

## **V. DOCUMENTACIÓ GRÀFICA**

OBRA: Projecte d'urbanització del carrer Carretera de Sant Joan  
ADREÇA: Carrer Carretera de Sant Joan  
POBLACIÓ: Camprodon

<b>Núm. de plànol</b>	<b>Contingut</b>
01.	Situació, emplaçament i ortofotomapa
02.	Estat actual, topografia i serveis existents
03.	Estat actual, enderroc
04.	Moviment de terres
05.	Planta de paviments
06.	Planta de cotes i altimetria
07.	Secció longitudinal i seccions transversals
08.	Serveis. Instal·lacions de sanejament i enllumenat públic

Barcelona, Maig de 2025

Josep Nel·lo Ruiz, arquitecte



AMBIT 3450.97 m²

EMPLAÇAMENT e. 1/500

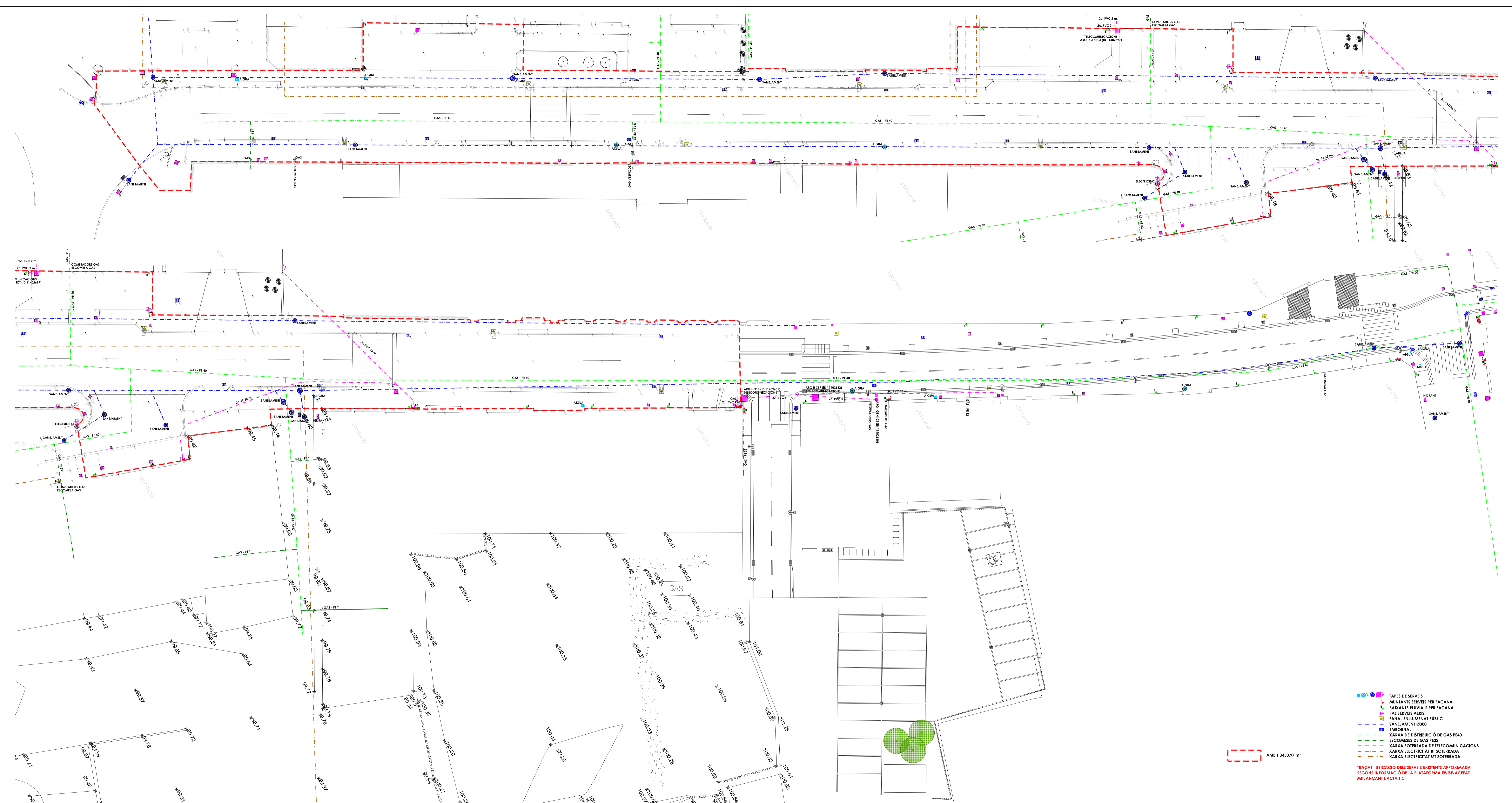


SITUACIÓ e. 1/5.000



ORTOFOTOMAPA e. 1/5.000

TÍTOL	CLIENT / PROMOTOR	ARQUITECTE		ESCALA	NOM DEL PLÀNOL	Nº PLÀNOL
PROJECTE D'URBANITZACIÓ DEL CARRER CARRETERA DE SANT JOAN 17867 CAMPRDON, GIRONA	AJUNTAMENT DE CAMPRDON	JOSEP NELLO RUIZ, Nº Col. 29951/0		DIN A1 = 1/500 - 1/5000		01
			DATA	REVISIÓ	SITUACIÓ, EMLAÇAMENT I ORTOFOTOMAPA	
					DATA MAIG DE 2025	



- ● ● ● TAPES DE SERVEIS
  - ▲ MUNTANTS SERVEIS PER FACANA
  - ▲ BAIXANTS PLUVIALS PER FACANA
  - PAL SERVEIS AERIS
  - FANAL ENLLUMENAT PÚBLIC
  - SANEJAMENT 0300
  - EMBORNAL
  - XARXA DE DISTRIBUCIÓ DE GAS PE40
  - ESCOMESSES DE GAS PE32
  - XARXA SOTERRADA DE TELECOMUNICACIONS
  - XARXA ELÈCTRICITAT BT SOTERRADA
  - XARXA ELÈCTRICITAT MT SOTERRADA
- TRACAT I UBICACIÓ DELS SERVEIS EXISTENTS APROXIMADA SEGONS INFORMACIÓ DE LA PLATAFORMA EWISE-ACEFAT MITJANÇANT L'ACTA TIC

ÀMBIT 3450.97 m<sup>2</sup>

TÍTOL	CLIENT / PROMOTOR	ARQUITECTE		ESCALA	NOM DEL PLÀNOL	
PROJECTE D'URBANITZACIÓ DEL CARRER CARRETERA DE SANT JOAN 17867 CAMPRDON, GIRONA	AJUNTAMENT DE CAMPRDON	JOSEP NEL·LO RUIZ, N° Col. 29951/0		DIN A1 = 1/200	ESTAT ACTUAL - TOPOGRÀFIC I SERVEIS	
			DATA	REVISIÓ	N° PLÀNOL	

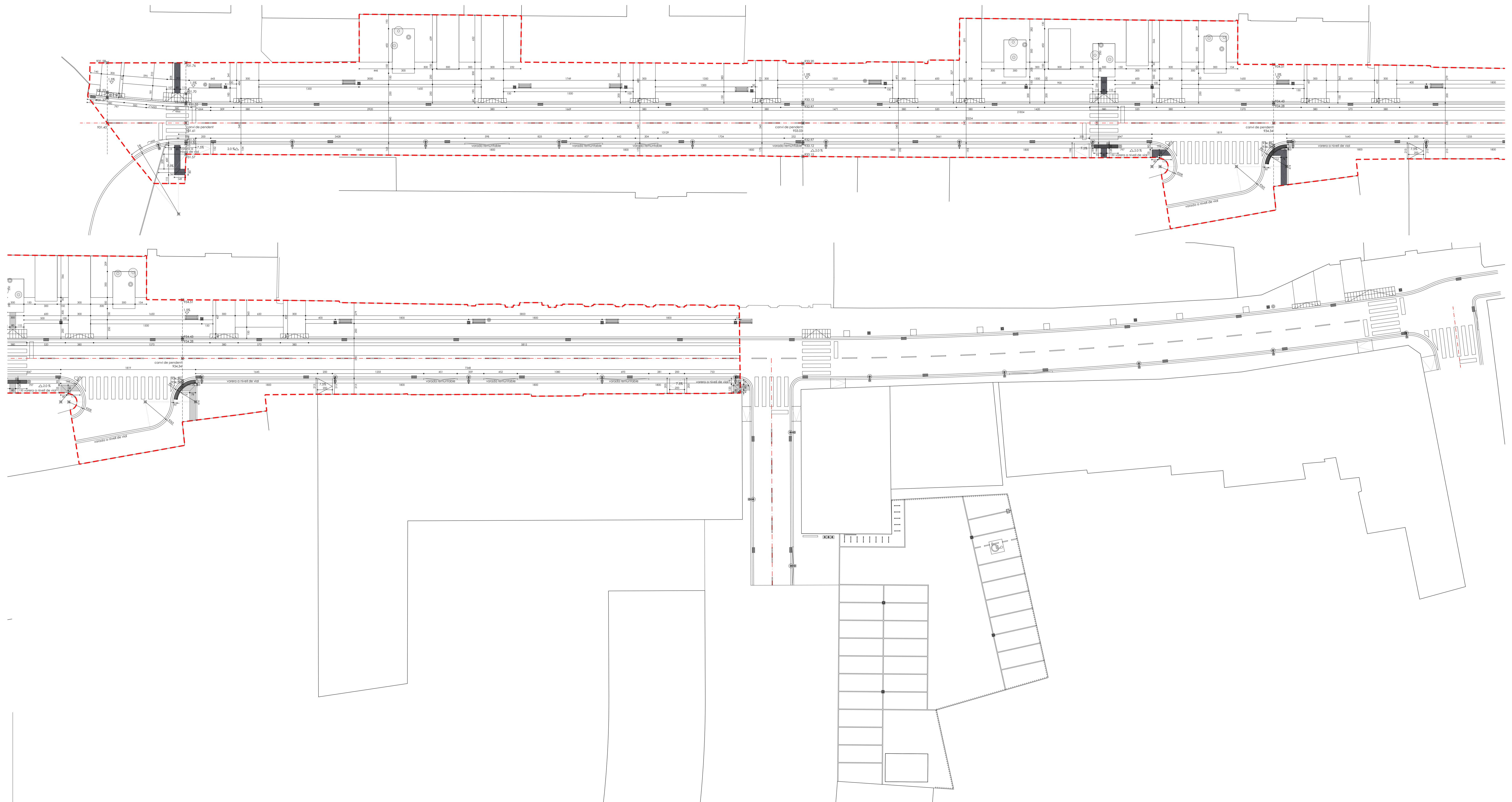






- ASFALT
- PAVIMENT DE FORMIGÓ DESACTIVAT
- PAVIMENT DE LLAMBORDA GRANÍTICA DE RECUPERACIÓ
- GESPA/ENJARDINAMENT
- SAULÓ
- PAVIMENT PODOTÀCTIL D'ENCAMINAMENT
- PAVIMENT PODOTÀCTIL D'AVÍS
- LLUMINÀRIA BAIXA PASSEIG h: 4 metres  
Columna ATLAS | llumenera WALK de Salvi o similar
- LLUMINÀRIA ALTA CARRER h: 6 metres  
Columna ATLAS | llumenera NAUTA de Salvi o similar
- BANC ALPINE 175 D'ESCOFET o similar
- PAPERERA LAUREL D'ESCOFET o similar
- BANC SOC D'ESCOFET Ø120 - Ø90 - Ø60 o similar

ÀMBIT 3450.97 m²



TITOL  
 PROJECTE D'URBANITZACIÓ DEL CARRER CARRETERA DE SANT JOAN  
 17867 CAMPRDON, GIRONA

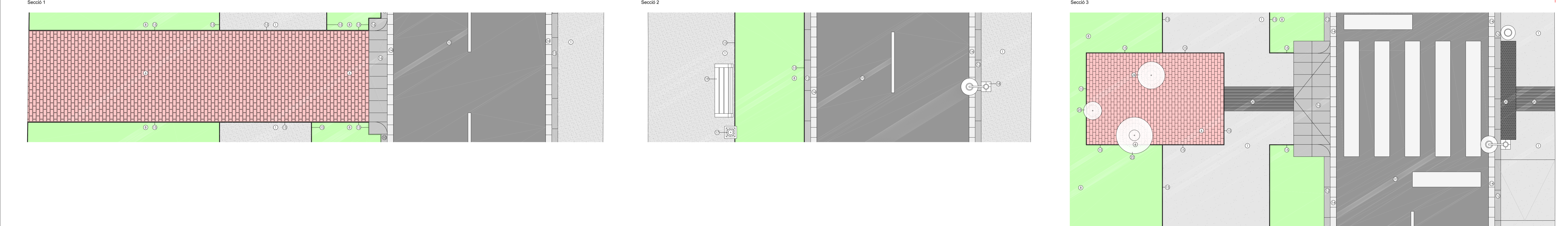
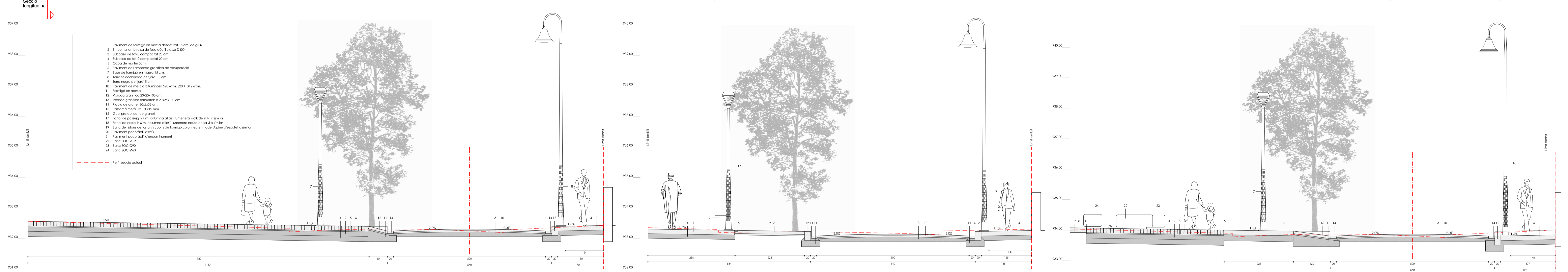
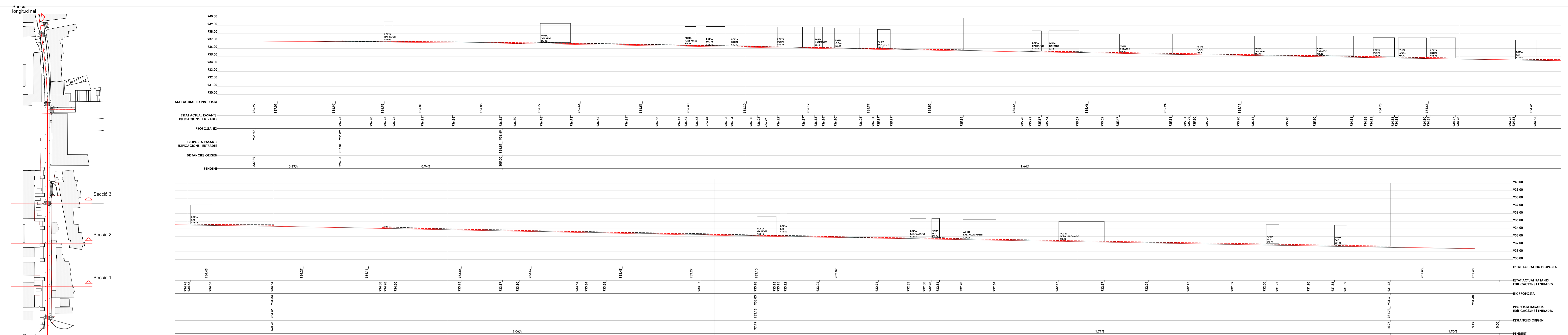
CLIENT / PROMOTOR  
 AJUNTAMENT DE CAMPRDON

ARQUITECTE  
 JOSEP NEL·LO RUIZ, N° Col. 29951/0

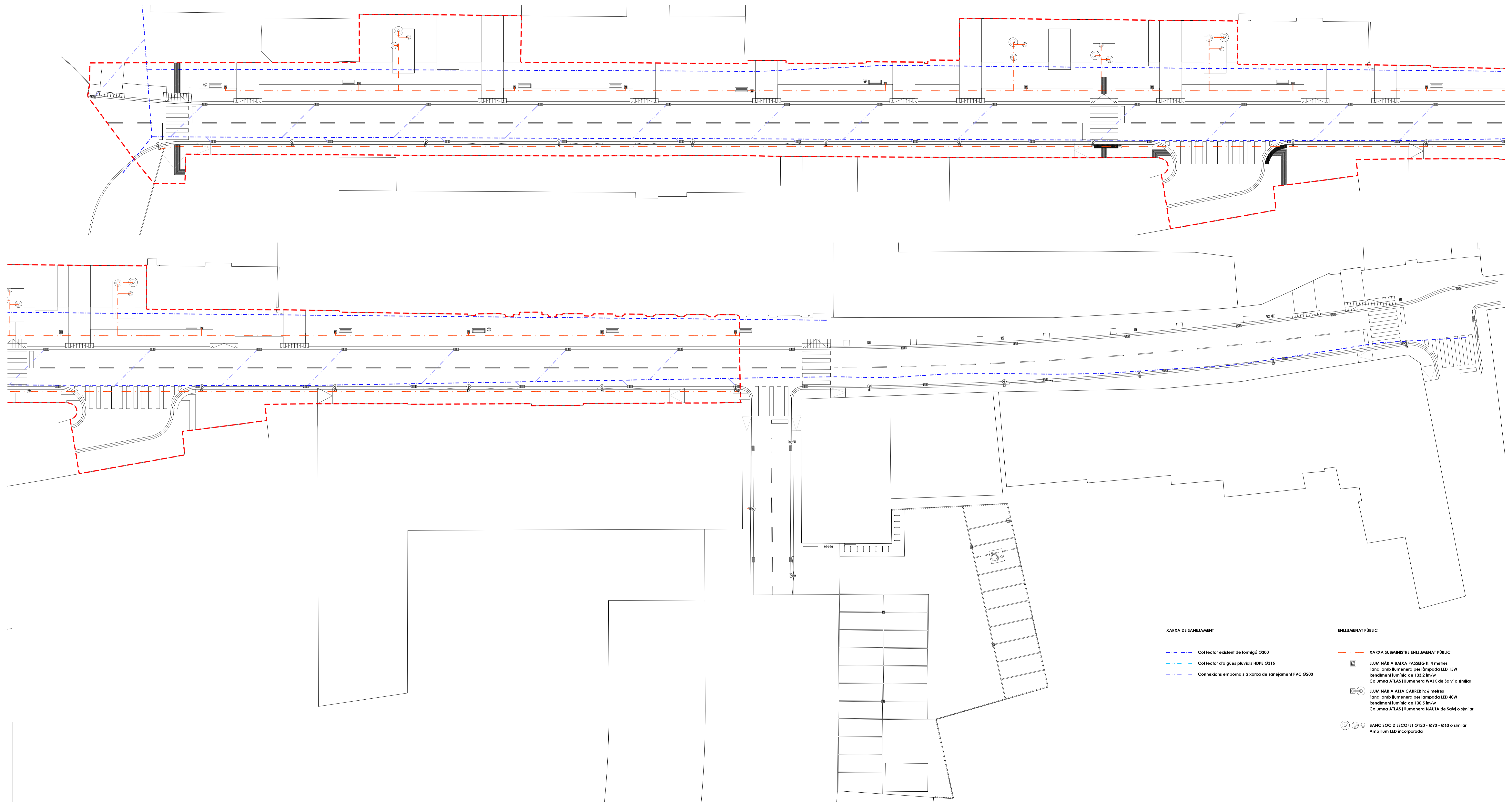
DATA	REVISIÓ	N° PLÀNOL

ESCALA  
 DIN A1 = 1/200  
 DATA MAIG DE 2025

NOM DEL PLÀNOL  
 PROPOSTA - COTES



TITOL	CLIENT / PROMOTOR	ARQUITECTE	ESCALA	NOM DEL PLÀNOL	Nº PLÀNOL
PROJECTE D'URBANITZACIÓ DEL CARRER CARRETERA DE SANT JOAN 17867 CAMPROND, GIRONA	AJUNTAMENT DE CAMPROND	JOSEP NEL·LO RUIZ, Nº Col. 29951/0	DIN A1 = 1/200 1/50	PROPOSTA - SECCIÓ LONGITUDINAL I SECCIONS TRANSVERSALS	07
			DATA	REVISIÓ	
			MAIG DE 2025		



- XARXA DE SANEJAMENT**
- Collector existent de formigó Ø300
  - Collector d'aigües pluvials HDPE Ø315
  - Connexions embornals a xarxa de sanejament PVC Ø200
- ENLLUMENAT PÚBLIC**
- XARXA SUBMINISTRE ENLLUMENAT PÚBLIC
  - ☒ LUMINÀRIA BAIXA PASSEIG h: 4 metres  
Fanal amb llumenera per làmpada LED 15W  
Rendiment lumínic de 133.2 lm/w  
Columna ATLAS i llumenera WALK de Salvi o similar
  - ☒ LUMINÀRIA ALTA CARRER h: 6 metres  
Fanal amb llumenera per làmpada LED 40W  
Rendiment lumínic de 130.5 lm/w  
Columna ATLAS i llumenera NAUTA de Salvi o similar
  - ☉ BANC SOC D'ESCOFET Ø120 - Ø90 - Ø60 o similar  
Amb llum LED incorporada