

# INVENTARI DELS ESPAIS VERDS DE RIUDELLOTS DE LA SELVA

---

---

MAIG 2025

(Actualització juny 2026)



Ajuntament de  
Riudellots de la Selva

**Equip Redactor:**

Xènia Illas, Consultora ambiental. Ambientòloga col·legiada núm. 0818. (MAIG 2025)

Actualitzat juny 2026 pels serveis tècnics municipals

**Responsables municipals del seguiment del projecte:**

Albert Lleopart, Cap de la Brigada Municipal

Emma Masó, Aparelladora municipal

# Índex

<b>1. Objecte</b>	<b>4</b>
<b>2. Introducció</b>	<b>4</b>
<b>3. Metodologia</b>	<b>4</b>
3.1 <i>Model de fitxa</i>	5
3.2 <i>Contingut</i>	5
3.2.1 Tipus d'espai	5
3.2.2 Número d'identificació (núm)	6
3.2.3 Nom/adreça	6
3.2.4 Situació	6
3.2.5 Fotografia	6
3.2.6 Superfície	6
3.2.7 Ortofotomapa	6
3.2.8 Descripció de l'espai	6
3.2.9 Prioritat de manteniment	6
3.2.10 Espècies observades	6
3.2.11 Sistema de reg	6
3.2.12 Tasques a desenvolupar	6
3.2.13 Observacions	7
3.2.14 Aspectes de millora	7
<b>4. Llistat d'espais inclosos</b>	<b>8</b>
<b>5. Plànol dels espais verds</b>	<b>10</b>
<b>6. Fitxes</b>	<b>12</b>
6.1 <i>Boscors naturals</i>	12
6.2 <i>Àrees enjardinades</i>	31
6.3 <i>Prats</i>	77
6.4 <i>Parcs infantils</i>	109
6.5 <i>Carrils bici</i>	116
6.6 <i>Arbrat</i>	120
<b>7. Sistema de reg per espai</b>	<b>126</b>

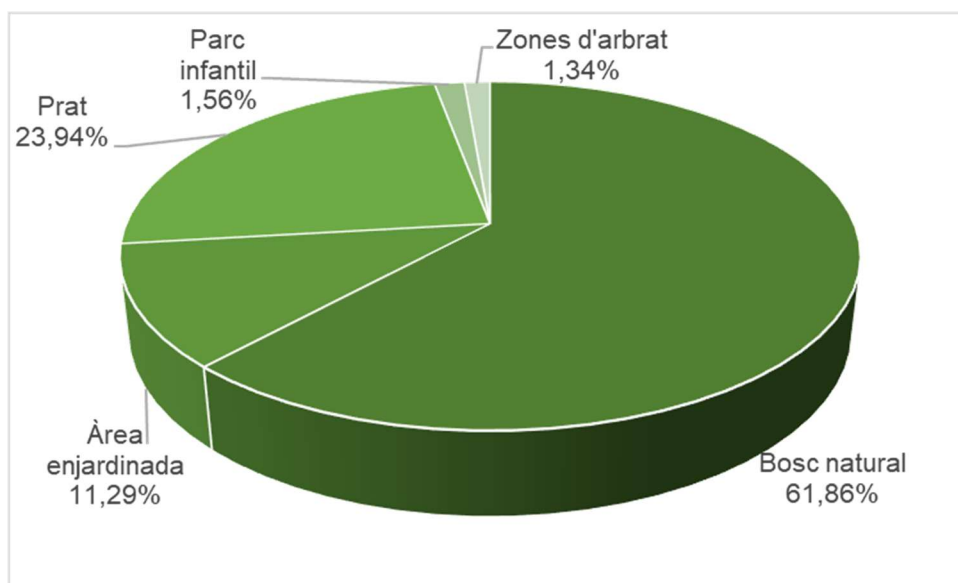
## 1. Objecte

El present document té per objecte la realització de l'inventari de les zones verdes del municipi de Riudellots de la Selva.

## 2. Introducció

El municipi de Riudellots de la Selva té un total de 89 zones verdes (enteses com a espais verds: boscos naturals, àrees enjardinades, prats, parcs infantils, zones d'arbrat i prats) que ocupen una àrea aproximada de 388.000 m<sup>2</sup>, a més té una extensió de 1,6 km de carril bici/via verda que també s'han inclòs a l'inventari com a espais verds del municipi, afegint 3 espais més i fent un total de 92.

Els boscos naturals representen el 62% de la superfície, els prats un 24%, les àrees enjardinades un 11%, els parcs infantils un 1,6% i les zones d'arbrat un 1,3% tal i com mostra el gràfic següent:



En relació als carrils bici hi ha 1,6 km comptabilitzats només com a carril, però a més, dins la fitxa 17 que té una important àrea a desbrossar i ha 1,4 km més. En total són 3 km.

## 3. Metodologia

La inventarització inicial es va realitzar durant els mesos d'abril a juny de l'any 2015. En primera instància es van visitar els espais i identificar les espècies existents en cada un. Posteriorment es van identificar les tasques de manteniment que calia realitzar-hi i amb quina freqüència (sempre en funció de la importància atorgada a cada espai i en base a les tasques que ja s'hi estaven desenvolupant).

L'any 2025 es va fer un actualització de l'inventari durant els mesos de març i abril.

El juny de 2026 es fa una actualització de l'inventari del maig de 2025, substituint la fitxa 4, modificant les fitxes 5,10, 21, 40, 76 i 81 i incorporant les fitxes 93 a 96.

Tota la informació recollida ha estat plasmada en format de fitxa individual per cada espai. El model i la descripció del contingut de les fitxes es mostren a continuació.

### 3.1 Model de fitxa

TIPUS D'ESPAI		
Núm.		Nom/adreça
Situació		Fotografia
		Superfície (m <sup>2</sup> )
		Ortofotomapa
Descripció de l'espai		
Prioritat de manteniment		
Espècies observades / unitats		Sistema de reg
		Sense cap sistema
		Automàtic amb aspersors
		Automàtic amb goters
Tasques a desenvolupar		Observacions
	Sega de gespa	
	Desbrossament	
	Poda d'arbrat	
	Neteja d'escocells	
	Poda d'arbustives	
	Retall de figures	
	Escardes i entre-cavat	
	Aplicació de fitosanitaris	
	Neteja de residus	
Aspectes de millora		

### 3.2 Contingut

#### 3.2.1 Tipus d'espai

Es classifiquen en 6 tipus d'espai: boscos naturals (BN), àrees enjardinades (AE), prats (PR), parcs infantils (PI), carrils bici (CB) i arbrat (AR). Considerant les següents definicions:

- **Bosc:** Espais públics qualificats com a espais naturals de naturalesa forestal on predomina la vegetació arbrada, amb sotabosc pobre. Alguns contenen camins per on hi pot passejar la població i s'han de mantenir nets de males herbes.
- **Àrees enjardinades:** : Espais, alguns vinculats a equipaments municipals, amb zones amb plantes ornamentals, en la majoria de casos perennes i en poques ocasions plantes de temporada i/o gespes, que cal mantenir amb un bon aspecte.
- **Prat:** Espais amb vegetació espontània que s'han de desbrossar periòdicament segons el grau de prioritat establert.
- **Parc infantil:** espais oberts urbans amb gronxadors i altres elements per a l'esbarjo dels infants.
- **Arbrat viari:** Alineacions d'arbres que es troben al llarg dels vials, i a les places, àrees enjardinades amb únicament arbres com a elements de vegetació. No s'hi inclouen els arbres de les zones qualificades com a bosc.

- **Carril bici:** Camins aptes per a la circulació de bicicletes, especialment indicats per a aquest motiu que cal mantenir lliures de males herbes i amb els marges ben retallats.

### 3.2.2 Número d'identificació (núm)

Per tal d'identificar-los, cada espai té el seu número.

### 3.2.3 Nom/adreça

Nom de l'espai i/o adreça on està situat.

### 3.2.4 Situació

Ubicació de l'espai en un mapa general del municipi.

### 3.2.5 Fotografia

Fotografia de l'espai.

### 3.2.6 Superfície

Superfície en m<sup>2</sup> que ocupa l'espai.

### 3.2.7 Ortofotomapa

Imatge aèria de l'espai obtinguda de les ortofotoimatges de l'Institut Cartogràfic de Catalunya (ICC).

### 3.2.8 Descripció de l'espai

Breu descripció de com és l'espai i les seves característiques principals.

### 3.2.9 Prioritat de manteniment

La prioritat pot ser: Alta, Mitjana i Baixa. Segons aquesta s'estableixen les diferents freqüències d'actuació.

### 3.2.10 Espècies observades

Llistat de les espècies que conté cada espai.

### 3.2.11 Sistema de reg

El sistema de reg pot ser: Automàtic amb aspersors, automàtic amb goters o bé sense sistema.

### 3.2.12 Tasques a desenvolupar

Es llisten les tasques generals a desenvolupar i se seleccionen les que correspon realitzar a cada espai. Les tasques són:

- Segar de gespa
- Desbrossament
- Poda d'arbrat
- Neteja d'escocells
- Poda d'arbustives
- Retall de figures

- Escardes i entrecavat
- Aplicació de fitosanitaris
- Neteja de residus

### 3.2.13 Observacions

Espai per a incloure qualsevol tipus d'observació en relació a les diferents tasques, principalment s'hi especifica la freqüència d'actuació.

### 3.2.14 Aspectes de millora

Actuacions que es puguin realitzar a l'espai i suposin una millora d'aquest.

## 4. Llistat d'espais inclosos

La taula següent mostra el llistat enumerat de tots els espais del municipi que formen part del inventari d'espais verds de Riudellots de la Selva, i el tipus d'espai.

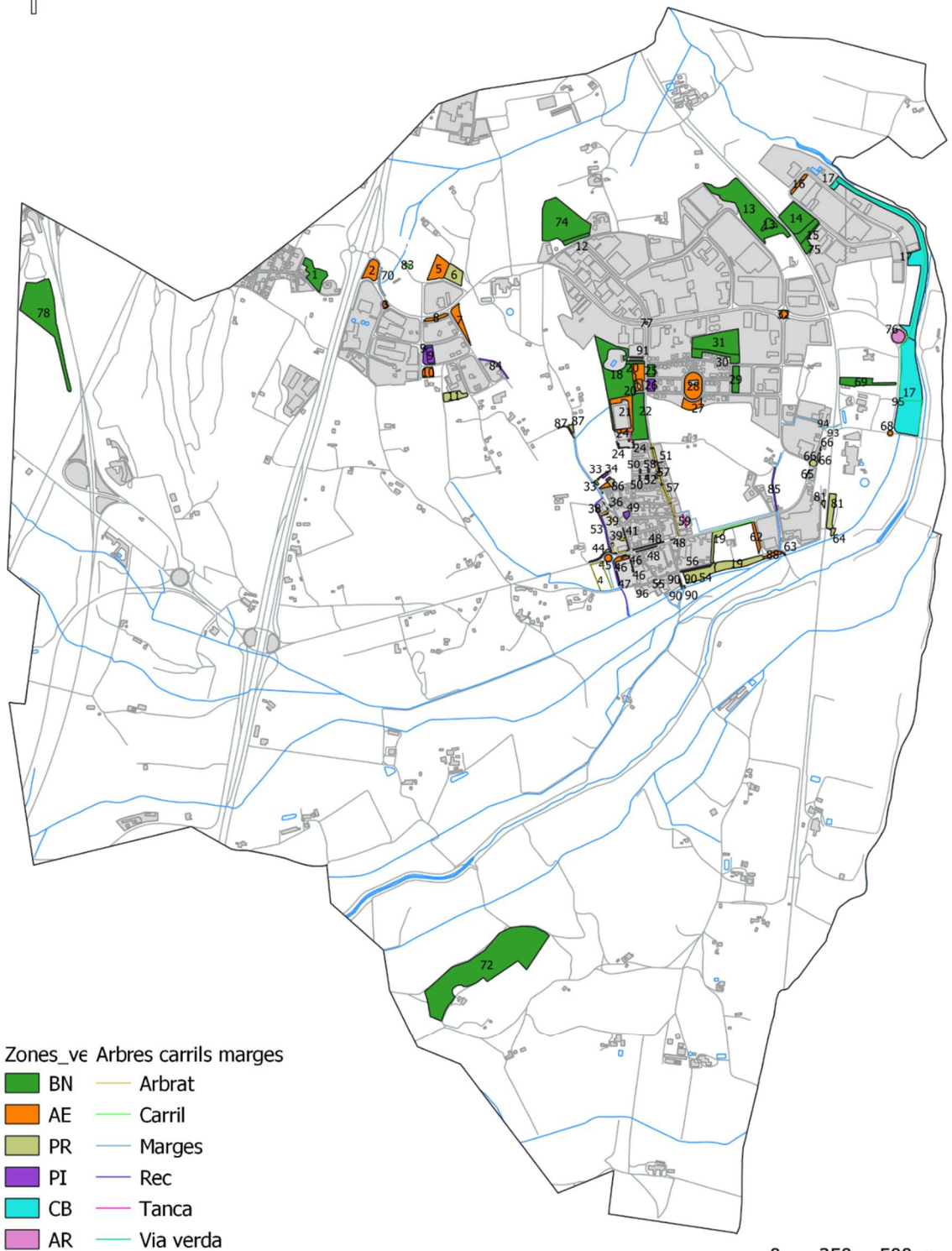
Núm.	Nom	Tipus
1	Parc del Drac	BN
2	Av. del Mas pins s/n	AE
3	Av. del Mas pins s/n (amb rosers)	AE
4	Parcel·la davant Ajuntament PP-10	P
5	Foodlab	AE
6	Parcel·la del polígon. C/del Bruc s/n	P
7	Av. del Mas Pins amb C/Tramuntana	AE
8	Av. del Mas Pins s/n (Zona Polingesa)	AE
9	Parc del sector Ponent.	PI
10	C/ de la Farigola amb C/del Xaloc	AE
11	C/del Mestral, s/n. (MIFAS)	P
12	Bosc del Regàs (costat de la deixalleria)	BN
13	Av. del Mas Vilà	B
14	Font del Mas Vilà	BN
15	Marge sud de la Font de Mas Vilà (1 cop l'any)	BN
16	C/ Onyar s/n	AE
17	Carril bici a la zona del C/Onyar	CB
18	Bosc al voltant de les Piscines	BN
19	Parcel·les del Mas Serra	P
20	Cementiri	AE
21	Camp de futbol	AE
22	Pineda (Av. Països Catalans)	BN
23	Petanca	BN
24	Exterior pavelló municipal	AE
25	Av. Països Catalans amb C/ Bosc i C/ Mediterrani	AE
26	Av. Països Catalans amb C/ Mediterrani i C/ Mas Joals	PI
27	C/ de Mas Joals	AE
28	Mas Joals	AE
29	C/ de l'Arn	BN
30	Bosc de Mas Esteve. C/ del Bosc (arran de carrer)	BN
31	Bosc de Mas Esteve. C/ del Bosc (zona interior)	BN
32	Giratori Av. del Mas Vilà	AE
33	Talussos Parc de Salut C/Verge de Núria	P
34	Parc de Salut C/Verge de Núria	PI
35	Parc Infantil. C/ de Sant Jordi	PI
36	Av. de Girona (davant Llar Infants)	AE
37	Llar d'infants (entrada)	AE
38	Llar d'infants (pati)	AE
39	Escola primària. Av. De Girona 17-19	AE
40	Pista esportiva i gronxadors (costat de l'escola)	AE
41	Av. de Girona (de l'escola al semàfor)	AA

Núm.	Nom	Tipus
42	C-25. Arbres davant pista esportiva	AE
43	Espai Jove	AE
44	Marge C-25 a giratori d'entrada oest	P
45	Primer giratori entrada oest. C-25	AE
46	Jardins Ajuntament	AE
47	Voltants parking Ajuntament	P
48	Espais enjardinats C-25 (dins nucli urbà)	AE
49	Parc del Canigó	PI
50	A, B, C, D: Jardins estructurats C/Sant Jordi	AE
51	C/ Verge de Núria	P
52	Av. Dels Països Catalans amb C/Sant Jordi	PI
53	Talussos passeig Ú d'octubre	P
54	Zona Arbras	P
55	Plaça de l'Església	AE
56	Alineació arbres costat Pàrquing	AA
57	Av. Països Catalans	AA
58	Av. Països Catalans (costat parc infantil)	AE
59	Pàrquing del mercat (tanca)	AE
60	Marge C-25 (Marge amb pendent)	P
61	Carril bici a C-65 (entrada est)	CB
62	Zona verda davant veïnat de l'Estació	AE
63	Pas riera de Riudevila (entrada via verda)	CB
64	Prat riera Riudevila	P
65	Espai davant semàfor benzinera C-25	P
66	Giratori entrada est C-25 (davant benzinera)	AE
67	C/ del Ginebró (marge carrer)	P
68	Primer giratori entrada est C-25	AE
69	C/ Onyar s/n	BN
70	Marge Av. Mas Pins (davant MAN)	P
71	Canal de reg	P
72	Bosc de Mas Aimeric (1 cop cada 2anys)	BN
73	Pati interior centre de dia	AE
74	Bosc del Regàs	BN
75	Parcel·la costat Font Mas Vilà	BN
76	Giratori entrada est Polingesa	AA
77	Giratori Av. Mas Pins amb Av. Països Catalans	AE
78	Parcel·la CIM la Selva	BN
79	Marges C/Major	P
80	Giratori nou	P
81	Estació	P
82	Accés urbanització Can Jordi	P
83	Transformador C/del Bruc	P
84	Camínet d'en Rojas	P
85	Camí fondo	P
86	Parcel·les municipals C/Sant Jordi	P

Núm.	Nom	Tipus
87	Creuament camí de Cal Queco	P
88	Zona verda de ACEBSA	AE
89	Camí del Cric	P
90	Camí de Caldes	P
91	Entrada piscina municipal	AA
92	Jardineres	AE
93	Zona boscosa SUELCO	B
94	Jardí final Carrer Ginebró – C-25	AE
95	Marge Carrer Onyar davant Can Riurola	P
96	Passatge C/Cellera- aparcament Ajuntament	P

## 5. Plànol dels espais verds

A continuació es mostra el mapa del municipi on s'ubiquen tots aquests espais.



Zones\_ve Arbres carrils marges

- |    |           |
|----|-----------|
| BN | Arbrat    |
| AE | Carril    |
| PR | Marges    |
| PI | Rec       |
| CB | Tanca     |
| AR | Via verda |

0 250 500 m

## 6. Fitxes

A continuació es presenten les fitxes per cada espai, agrupades per tipologia.

### 6.1 *Bosc naturals*

Els espais agrupats sota el concepte de bosc natural són un total de 16:

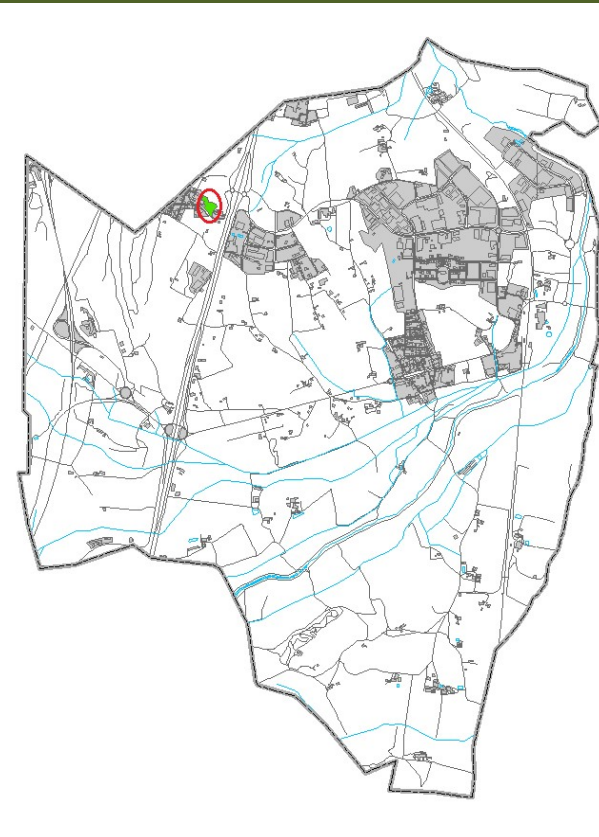
- Núm.1 Parc del Drac
- Núm.12 Bosc del Regàs (prop deixalleria)
- Núm. 13 Av. del Mas Vilà
- Núm. 14 Esplanada Font del Mas Vilà
- Núm. 15 Marge sud de l'Esplanada de la Font del Mas Vilà
- Núm. 18 Bosc de les Piscines municipals
- Núm. 22 Pineda
- Núm. 23 Petanca
- Núm. 29 C/de l'Arn
- Núm. 30 Bosc de Mas Esteve (part frontal)
- Núm. 31 Bosc de Mas Esteve (part posterior)
- Núm. 69 C/de l'Onyar s/n (parcel·la municipal)
- Núm. 72 Bosc de Mas Aimeric
- Núm. 74 Bosc del Regàs
- Núm. 75 Parcel·la costat Font Mas Vilà
- Núm. 78 Parcel·la CIM la Selva
- Núm. 93 Zona Boscosa SUELCO

A continuació s'inclou la fitxa per cada espai.

**BOSC NATURAL**

Núm. **1** Nom/adreça **Parc del Drac.  
C/ de Josep Pla i C/ dels Roures.**

Situació **Fotografia**



Superfície (m<sup>2</sup>) **6.422**  
Ortofotomapa



**Descripció de l'espai**

Bosc mixt de pins, alzines i roures amb el sotabosc molt net. Zona que disposa d'un camí central amb una tanca de fusta i una àrea de picnic.

Prioritat de manteniment **Mitjana**

Espècies observades / unitats **Sistema de reg**

<i>Pinus pinea</i>	x	Sense cap sistema
<i>Quercus ilex</i>		Automàtic amb aspersors
<i>Quercus pubescens</i>		Automàtic amb goters

**Tasques a desenvolupar** **Observacions**

	Sega de gespa	
X	Desbrossament	6 cops/any
X	Poda d'arbrat	Segons necessitat
	Neteja d'escocells	
	Poda d'arbustives	
	Retall de figures	
	Escardes i entrecavat	
X	Aplicació de fitosanitaris	Retirar bosses de processionària
	Neteja de residus	

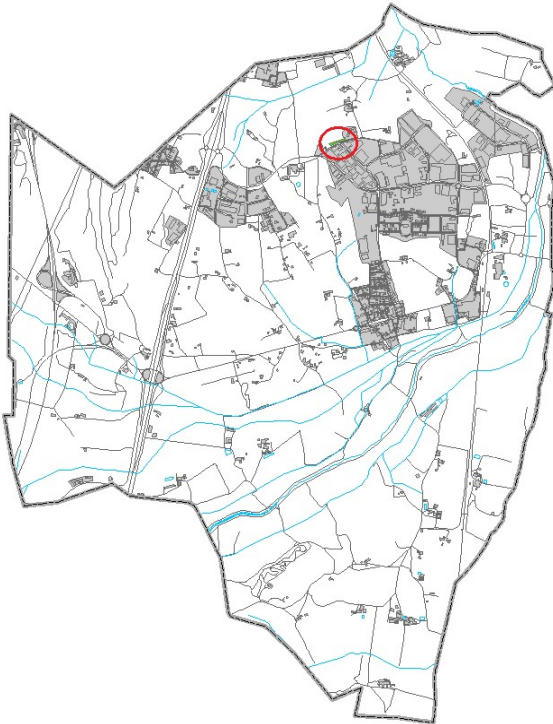
**Aspectes de millora**

--	--	--

**BOSC NATURAL**Núm. **12** Nom/adreçaBosc del Regàs.  
C/ de la Ginesta (costat deixalleria)

Situació

Fotografia

Superfície (m<sup>2</sup>) **1.697**  
Ortofotomapa**Descripció de l'espai**

Bosc mixte de pins i alzines amb sotabosc. Manteniment 25 m nets per risc d'incendis.

Prioritat de manteniment

Baixa

Espècies observades / unitats

Sistema de reg

Sense inventari

x

Sense cap sistema

Automàtic amb aspersors

Automàtic amb goters

Tasques a desenvolupar

Observacions

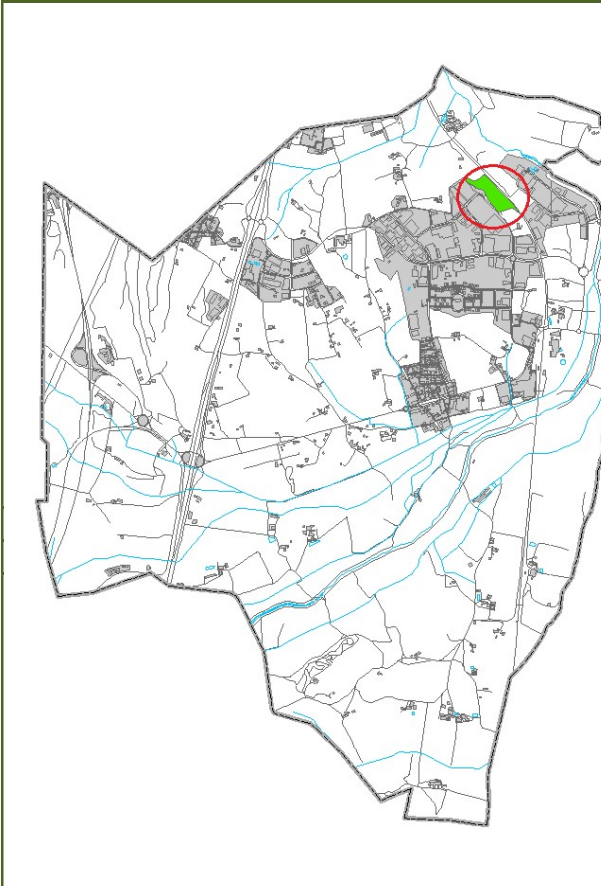
	Sega de gespa	
X	Desbrossament	2 cops/any
	Poda d'arbrat	
	Neteja d'escocells	
	Poda d'arbustives	
	Retall de figures	
	Escardes i entrecavat	
	Aplicació de fitosanitaris	
	Neteja de residus	

Aspectes de millora

**BOSC NATURAL**

Núm. **13** Nom/adreça  
Situació

Av. del Mas Vilà  
Fotografia



Superfície (m<sup>2</sup>) **28.232**  
Ortofotomapa



**Descripció de l'espai**

Bosc natural.

Prioritat de manteniment

Baixa

Espècies observades / unitats

Sistema de reg

*Roureda amb pins*  
*Melia azederach* (2) (zona planera)  
*Robinia pseudoacacia* (1) (zona planera)

X	Sense cap sistema
	Automàtic amb aspersors
	Automàtic amb goters

Tasques a desenvolupar

Observacions

	Sega de gespa	
X	Desbrossament	Bosc: 1 cop cada dos anys. Zona planera (1.728 m <sup>2</sup> ): 6 cops/any
	Poda d'arbrat	
	Neteja d'escocells	
	Poda d'arbustives	
	Retall de figures	
	Escardes i entrecavat	
	Aplicació de fitosanitaris	
	Neteja de residus	

**Aspectes de millora**

--	--

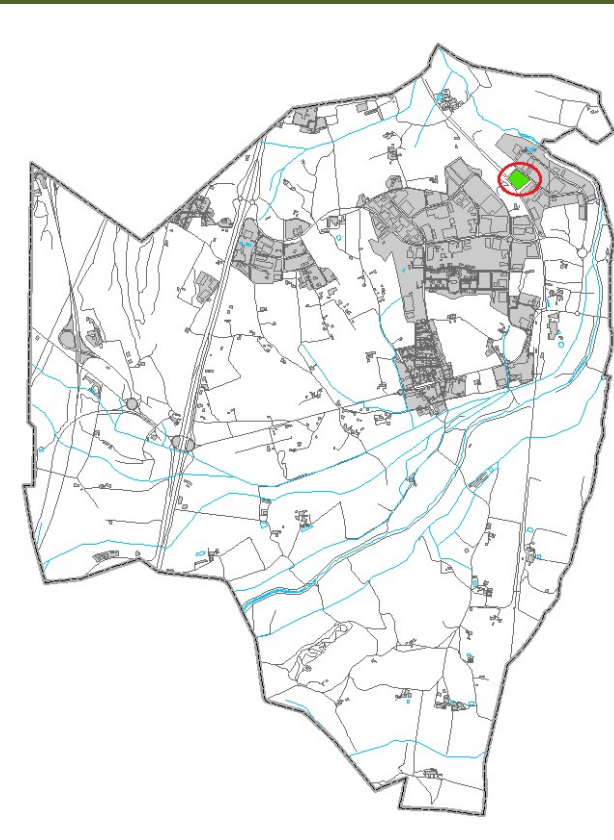
## BOSC ARTIFICIAL

Núm. **14** Nom/adreça

Esplanada Font del Mas Vilà. C/  
d'Onyar

Situació

Fotografia



Superfície (m<sup>2</sup>) **10.762**

Ortofotomapa



Descripció de l'espai

Espai recreatiu amb arbres plantats on es celebra un l'aplec de la Font del Mas Vilà un cop l'any, el mes de juny.

Prioritat de manteniment

Mitjana

Espècies observades / unitats

Sistema de reg

*Platanus x hispanica* (7)  
*Robinia pseudoacacia* (4)  
*Populus deltoides* (22)  
*Pinus sp.* (1)  
*Quercus pubescens* (15)  
*Fraxinus excelsior* (3)  
*Pittosporus tobira* (tanca)  
*Ulmus minor* (3)  
*Acer negundo* (1)

x Sense cap sistema

Automàtic amb aspersors

Automàtic amb goters

Tasques a desenvolupar

Observacions

	Sega de gespa	
X	Desbrossament	6 cops/any (una abans de l'aplec)
	Poda d'arbrat	
	Neteja d'escocells	
	Poda d'arbustives	
X	Retall de figures	Tanca de pitòspor
	Escardes i entrecavat	
	Aplicació de fitosanitaris	
X	Neteja de residus	Cada dilluns

Aspectes de millora

Refer la tanca de pitòspor en els trams on s'ha perdut  
Cal tenir en compte el mal estat de conservació de les robinies situades al marge del darrera  
de la font.

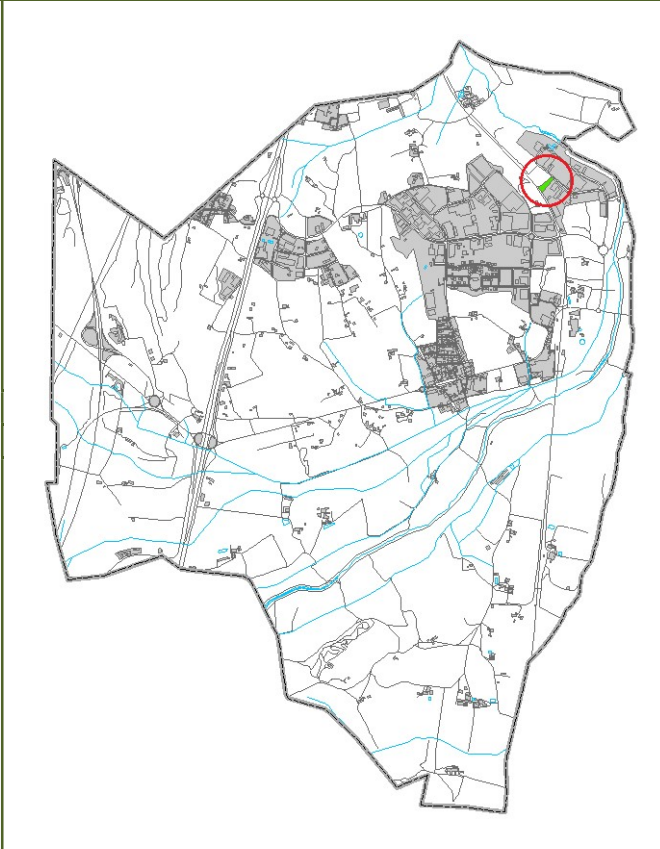
**BOSC NATURAL**

Núm. **15** Nom/adreça

Marge sud esplanada de la Font de Mas Vilà.  
C/ d'Onyar.

Situació

Fotografia



Superfície (m<sup>2</sup>) **3.639**  
Ortofotomapa



Descripció de l'espai

Bosc natural

Prioritat de manteniment

Baixa

Espècies observades / unitats

Sistema de reg

*Quercus ilex*

X Sense cap sistema

*Quercus pubescens*

Automàtic amb aspersors

Automàtic amb goters

Tasques a desenvolupar

Observacions

	Sega de gespa	
X	Desbrossament	1 cop/any
	Poda d'arbrat	
	Neteja d'escocells	
	Poda d'arbustives	
	Retall de figures	
	Escardes i entrecavat	
	Aplicació de fitosanitaris	
X	Neteja de residus	Recollida de residus abans de desbrossar.

Aspectes de millora

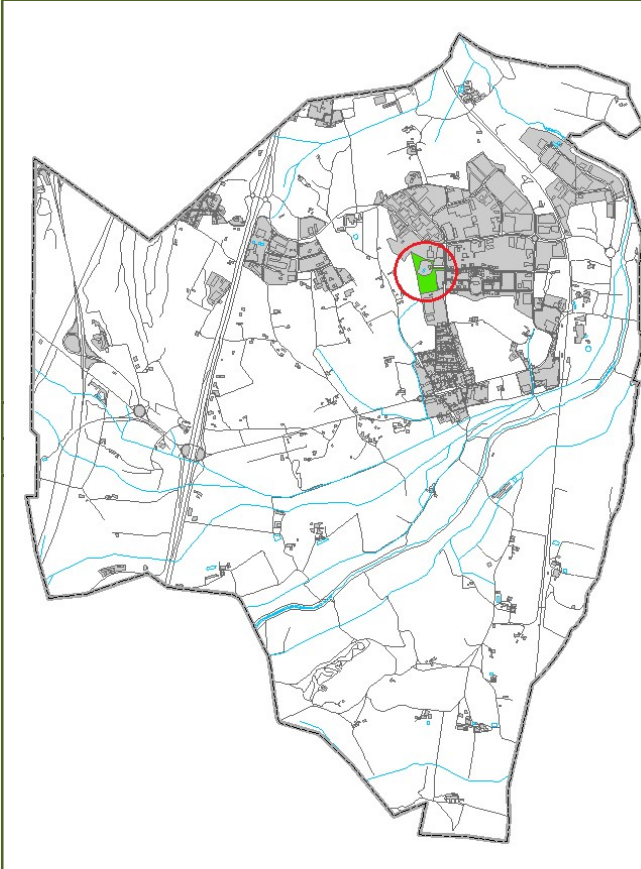
**BOSC NATURAL**

Núm. **18** Nom/adreça

Situació


Bosc del voltant Piscines Municipals

Fotografia



Superfície (m<sup>2</sup>) **21.671**

Ortofotomapa

**Descripció de l'espai**

Bosc natural sense sotabosc, inclou el desbrossat del talús oest del camp de futbol.

Prioritat de manteniment

Baixa

Espècies observades / unitats

Sistema de reg

*Pinus pinea*

x

Sense cap sistema

*Quercus ilex*

Automàtic amb aspersors

*Quercus pubescens*




Automàtic amb goters

Tasques a desenvolupar

Observacions

	Sega de gespa	
X	Desbrossament	2 cops/any
	Poda d'arbrat	
	Neteja d'escocells	
	Poda d'arbustives	
	Retall de figures	
	Escardes i entrecavat	
X	Aplicació de fitosanitaris	Retirar bosses de processionària
	Neteja de residus	

Aspectes de millora

BOSC NATURAL			
Núm.	22	Nom/adreça	Pineda. Av. Països Catalans amb C/Pineda
Situació	Fotografia		
	Superfície (m <sup>2</sup> )	20.822	
	Ortofotomapa		
Descripció de l'espai			
Bosc de pins molt net amb usos recreatius. Inclou 28 individus d'alzines i roures plantats el 2025.			
Prioritat de manteniment		Mitjana	
Espècies observades / unitats		Sistema de reg	
<i>Pinus pinea</i>		x	Sense cap sistema
			Automàtic amb aspersors
			Automàtic amb goters
Tasques a desenvolupar		Observacions	
	Sega de gespa		
X	Desbrossament	6 cops/any	
	Poda d'arbrat		
	Neteja d'escocells		
	Poda d'arbustives		
	Retall de figures		
	Escardes i entrecavat		
X	Aplicació de fitosanitaris	Retirar bosses de processionària	
	Neteja de residus		
Aspectes de millora			
Reg de les alzines i roures plantats el 2025 durant els primers anys.			

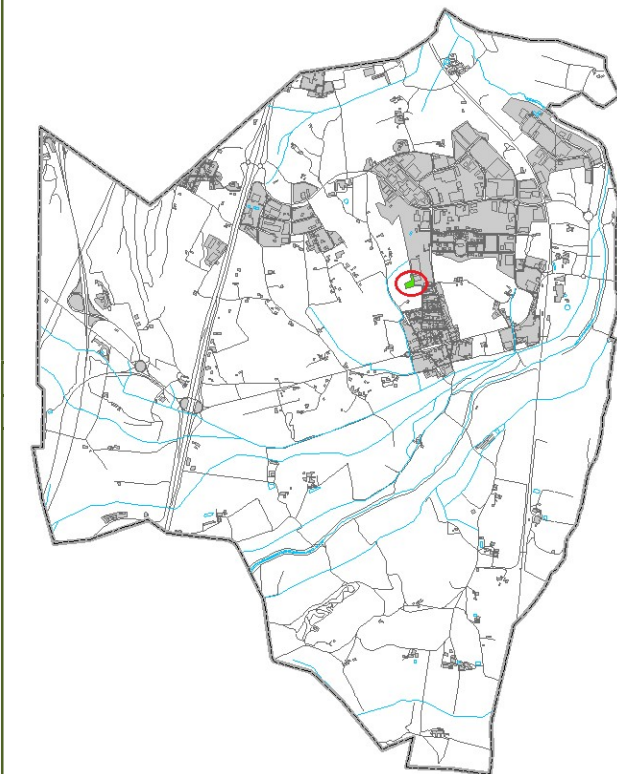
**BOSC NATURAL / ÀREA ENJARDINADA**

Núm. **23** Nom/adreça

Petanca.  
C/Pineda

Situació

Fotografia



Superfície (m<sup>2</sup>) **2.239**  
Ortofotomapa



**Descripció de l'espai**

Bosc natural sense sotabosc amb un espai lúdic de petanca amb enjardinament d'arbres al lateral.

A banda (en taronja) cal desbrossar els marges de la parcel·la: 3587108DG8338N0001MF amb àrea total de 7.736 m<sup>2</sup>, la part corresponent als marges seria una àrea de: 642 m<sup>2</sup>.

Prioritat de manteniment

Mitjana

Espècies observades / unitats

Sistema de reg

- *Morus alba* var. *Kagayamae* (9)
- *Euonymus japonicus* (2)
- *Quercus ilex* (Bosquet)
- *Pinus pinea* (Bosquet)
- *Quercus pubescens* (Bosquet)
- *Ulmus minor* (Bosquet)

X

Sense cap sistema

Automàtic amb aspersors

Automàtic amb goters

Tasques a desenvolupar

Observacions

	Sega de gespa	
X	Desbrossament	6 cops/any
X	Poda d'arbrat	
	Neteja d'escocells	
	Poda d'arbustives	
	Retall de figures	
X	Escardes i entrecavat	
X	Aplicació de fitosanitaris	Retirar bosses de processionària
	Neteja de residus	

Aspectes de millora

**BOSC NATURAL**

Núm. **29** Nom/adreça  
Situació

C/de l'Am  
Fotografia



Superfície (m<sup>2</sup>) **3.036**  
Ortofotomapa



**Descripció de l'espai**

Bosc molt net de sotabosc

Prioritat de manteniment

Mitjana

Espècies observades / unitats

Sistema de reg

*Sense inventari*

X

Sense cap sistema

Automàtic amb aspersors

Automàtic amb goters

**Tasques a desenvolupar**

**Observacions**

	Sega de gespa	
X	Desbrossament	6 cops/any
	Poda d'arbrat	
	Neteja d'escocells	
	Poda d'arbustives	
	Retall de figures	
	Escardes i entrecavat	
X	Aplicació de fitosanitaris	Retirar bosses de processionària
	Neteja de residus	

**Aspectes de millora**

--	--

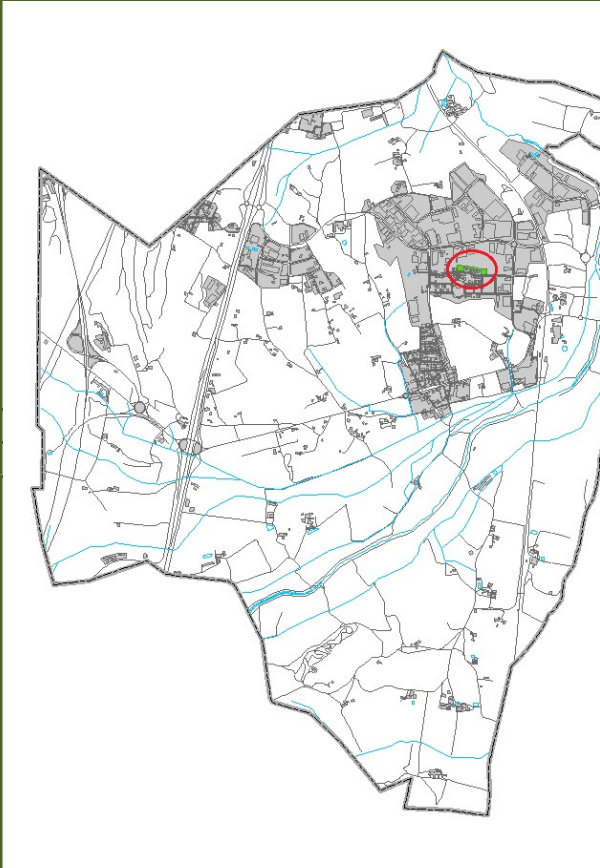
**BOSC NATURAL**

Núm. **30** Nom/adreça

Bosc de Mas Esteve. C/ del Bosc

Situació

Fotografia



Superfície (m<sup>2</sup>) **4.408**

Ortofotomapa



**Descripció de l'espai**

Bosc molt net de sotabosc

Prioritat de manteniment

Mitjana

Espècies observades / unitats

Sistema de reg

*Sense inventari*

X

Sense cap sistema

Automàtic amb aspersors

Automàtic amb goters

**Tasques a desenvolupar**

Observacions

	Sega de gespa	
X	Desbrossament	6 cops/any
	Poda d'arbrat	
	Neteja d'escocells	
	Poda d'arbustives	
	Retall de figures	
	Escardes i entrecavat	
X	Aplicació de fitosanitaris	Retirar bosses de processionària
	Neteja de residus	

**Aspectes de millora**

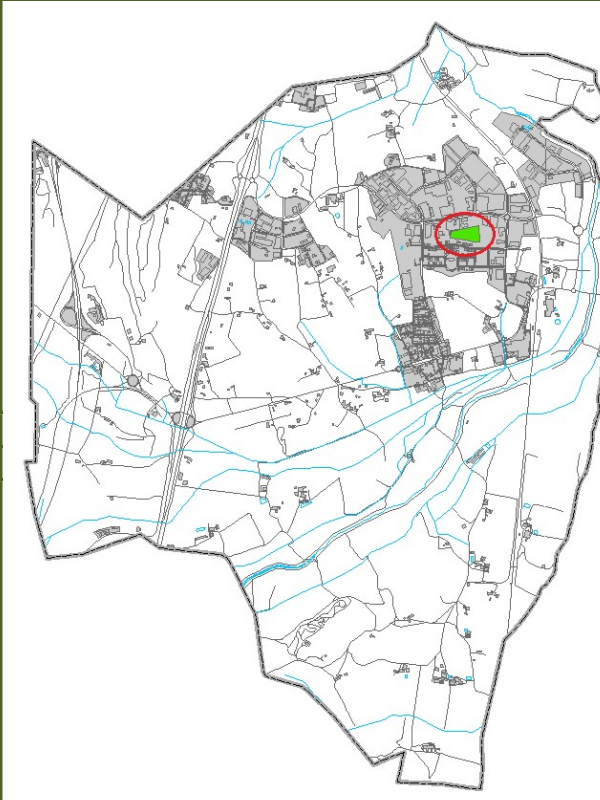
**BOSC NATURAL**

Núm. **31** Nom/adreça

Bosc de Mas Esteve. C/del Bosc

Situació

Fotografia



Superfície (m<sup>2</sup>) **14.712**

Ortofotomapa



**Descripció de l'espai**

Bosc molt net de sotabosc

Prioritat de manteniment

Baixa

Espècies observades / unitats

Sistema de reg

*Sense inventari*

X

Sense cap sistema

Automàtic amb aspersors

Automàtic amb goters

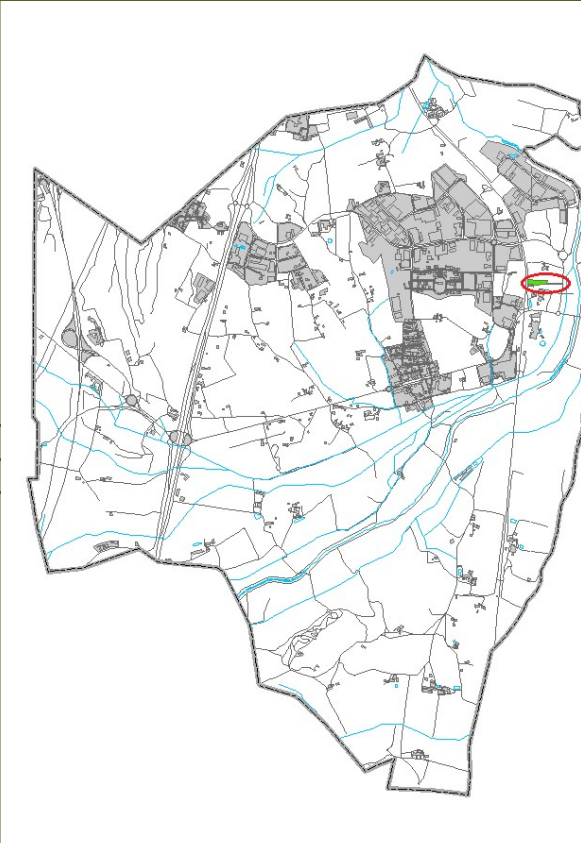

**Tasques a desenvolupar**

Observacions

	Sega de gespa	
X	Desbrossament	1 cops/any
	Poda d'arbrat	
	Neteja d'escocells	
	Poda d'arbustives	
	Retall de figures	
	Escarbes i entrecavat	
	Aplicació de fitosanitaris	
	Neteja de residus	

**Aspectes de millora**

--	--

BOSC NATURAL / PRAT		C/de l'Onyar s/n	
Núm.	69	Nom/adreça	
Situació			Fotografia
			
		Superfície (m <sup>2</sup> ) Ortofotomapa	5.268
Descripció de l'espai Bosc net amb un espai de prat.			
Prioritat de manteniment		Mitjana	
Espècies observades / unitats		Sistema de reg	
<i>Quercus ilex</i>		X	Sense cap sistema
<i>Pinus pinea</i>			Automàtic amb aspersors
<i>Quercus pubescens</i>			Automàtic amb goters
Tasques a desenvolupar		Observacions	
	Sega de gespa		
x	Desbrossament	6 cops/any	
	Poda d'arbrat		
	Neteja d'escocells		
	Poda d'arbustives		
	Retall de figures		
	Escardes i entrellat		
	Aplicació de fitosanitaris		
	Neteja de residus		
Aspectes de millora			

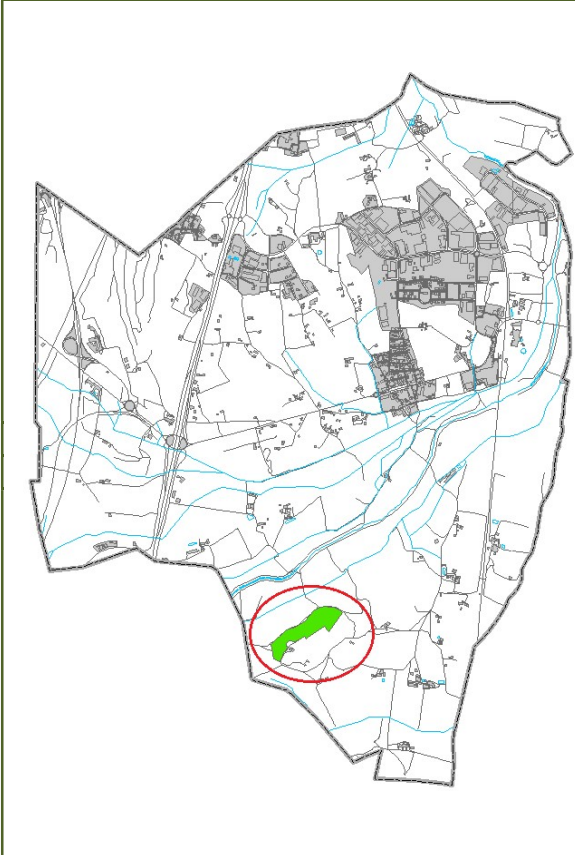
**BOSC NATURAL**

Núm. **72** Nom/adreça

**Bosc del Mas Aimeric**

Situació

Fotografia



Superfície (m<sup>2</sup>) **65.269**

Ortofotomapa



**Descripció de l'espai**

Bosc amb camins de terra.

Prioritat de manteniment

Baixa

Espècies observades / unitats

Sistema de reg

Sense inventari

X

Sense cap sistema

Automàtic amb aspersors

Automàtic amb goters

Tasques a desenvolupar

Observacions

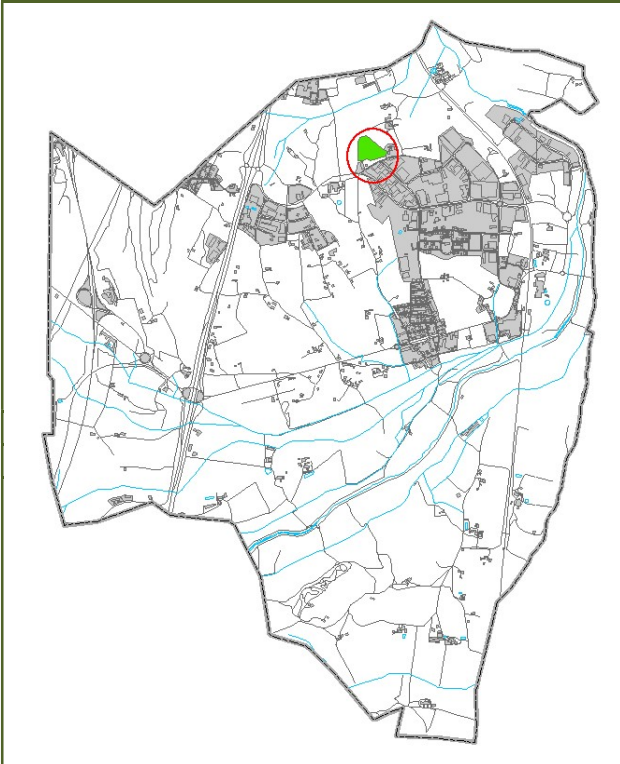
	Sega de gespa	
x	Desbrossament	1 cop cada dos anys. Inclou retirada d'arbres morts i esporga d'arbres puntuals.
	Poda d'arbrat	
	Neteja d'escocells	
	Poda d'arbustives	
	Retall de figures	
	Escardes i entrecavat	
	Aplicació de fitosanitaris	
	Neteja de residus	

Aspectes de millora

**BOSC NATURAL**

Núm. **74** Nom/adreça  
 Situació

**Bosc del Regàs**  
 Fotografia



Superfície (m<sup>2</sup>) **24.819**  
 Ortofotomapa



**Descripció de l'espai**

Bosc amb camins de terra.

Prioritat de manteniment

Baixa

Espècies observades / unitats

Sistema de reg

Sense inventari

X

Sense cap sistema

Automàtic amb aspersors

Automàtic amb goters

Tasques a desenvolupar

Observacions

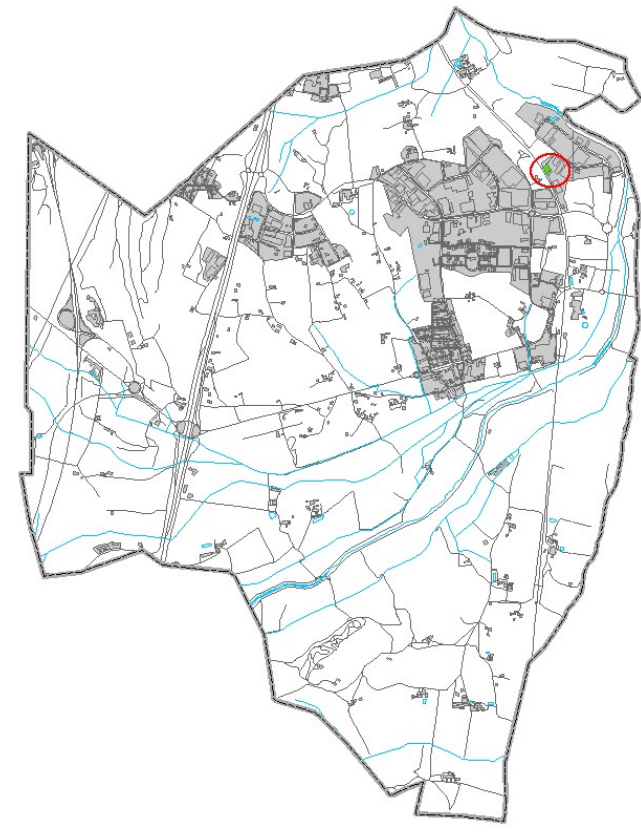
	Sega de gespa	
x	Desbrossament	1 cop cada dos anys
	Poda d'arbrat	
	Neteja d'escocells	
	Poda d'arbustives	
	Retall de figures	
	Escardes i entrecavat	
	Aplicació de fitosanitaris	
	Neteja de residus	

Aspectes de millora

**BOSC NATURAL**

Núm. **75** Nom/adreça  
 Situació

Parcel·la costat Font Mas Vilà  
 Fotografia



Superfície (m<sup>2</sup>) **2.225**  
 Ortofotomapa



**Descripció de l'espai**

Bosc /prat amb baix estat de conservació.

Prioritat de manteniment **Baixa**

Espècies observades / unitats **Sistema de reg**

Sense inventari	<b>X</b>	Sense cap sistema
		Automàtic amb aspersors
		Automàtic amb goters

Tasques a desenvolupar **Observacions**

	Sega de gespa	
<b>x</b>	Desbrossament	<b>2 cops/any</b>
	Poda d'arbrat	
	Neteja d'escocells	
	Poda d'arbustives	
	Retall de figures	
	Escardes i entrecavat	
	Aplicació de fitosanitaris	
	Neteja de residus	

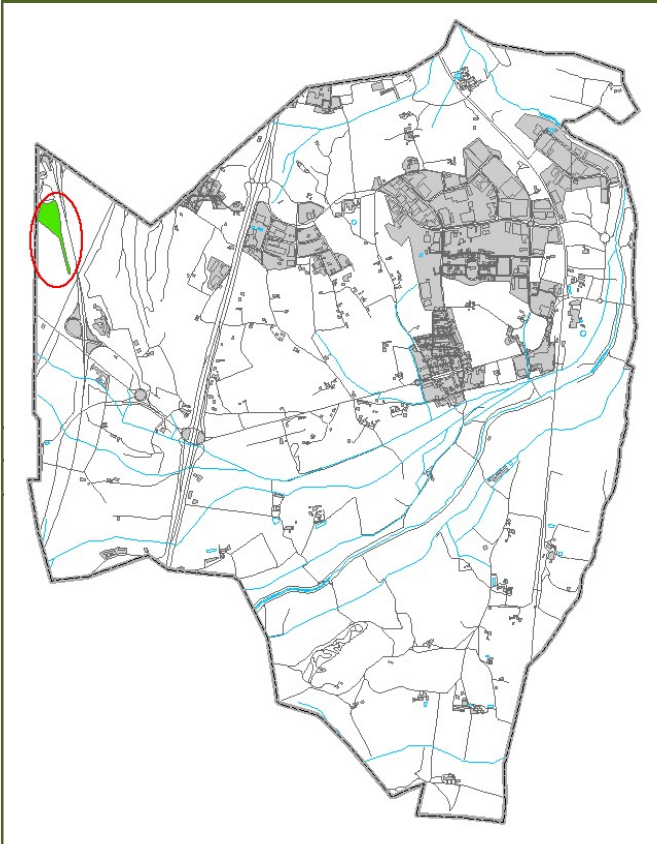
**Aspectes de millora**

--	--

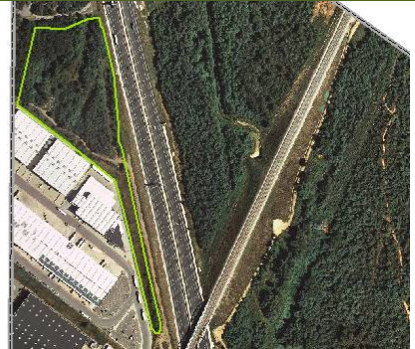
**BOSC NATURAL**

Núm. **78** Nom/adreça  
Situació

Parcel·la al CIM la Selva  
Fotografia



Superfície (m<sup>2</sup>) **27.650**  
Ortofotomapa



**Descripció de l'espai**

Bosc natural limítrof amb un polígon industrial.

Prioritat de manteniment

Baixa

Espècies observades / unitats

Sistema de reg

Sense inventari

X

Sense cap sistema

Automàtic amb aspersors

Automàtic amb goters

Tasques a desenvolupar

Observacions

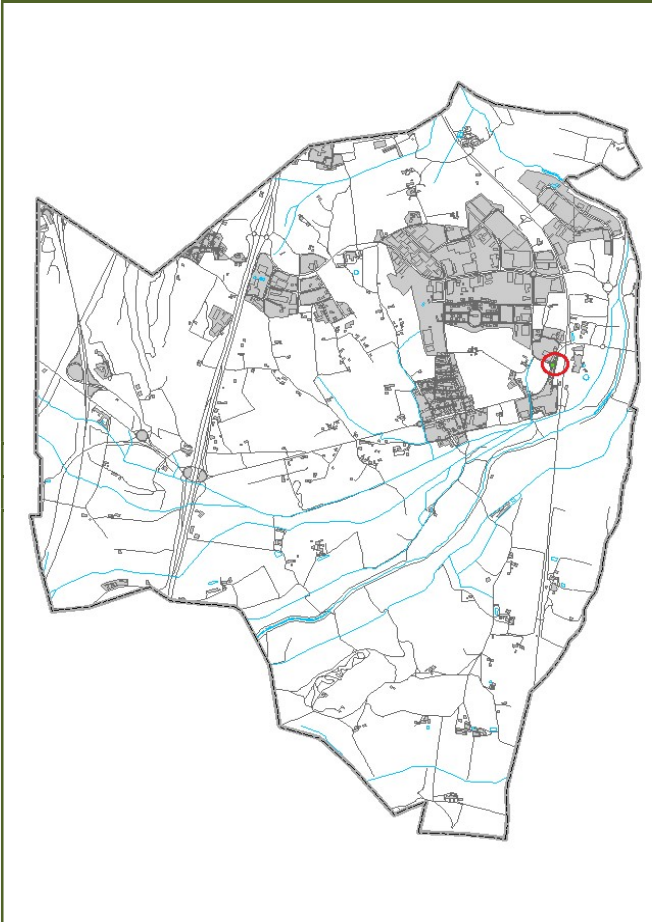
	Sega de gespa	
x	Desbrossament	1 cop cada dos anys
	Poda d'arbrat	
	Neteja d'escocells	
	Poda d'arbustives	
	Retall de figures	
	Escardes i entrecavat	
	Aplicació de fitosanitaris	
	Neteja de residus	

Aspectes de millora

**BOSC NATURAL**

Núm. **93** Nom/adreça

Parcel·la corba C-25 (SUELCO)  
Fotografia



Superfície (m<sup>2</sup>) **350**  
Ortofotomapa

**Descripció de l'espai**

Bosc natural amb baix estat de conservació.

Prioritat de manteniment

Baixa

Espècies observades / unitats

Sistema de reg

Sense inventari

X

Sense cap sistema

Automàtic amb aspersors

Automàtic amb goters

Tasques a desenvolupar

Observacions

	Sega de gespa	
x	Desbrossament	1 cops/any
	Poda d'arbrat	
	Neteja d'escocells	
	Poda d'arbustives	
	Retall de figures	
	Escardes i entrellat	
	Aplicació de fitosanitaris	
	Neteja de residus	

Aspectes de millora

## 6.2 Àrees enjardinades

Els espais agrupats sota el concepte d'àrea enjardinada són un total de 35:

- Núm. 2 Av. del Mas Pins s/n. Entrada polígon (oest)
- Núm. 3 Av. del Mas Pins s/n
- Núm. 5 Foodlab
- Núm. 7 Av. de Mas Pins amb C/Tramuntana
- Núm.8 Av. de Mas Pins, s/n. Zona Polingesca
- Núm. 10 C/ de la farigola amb C/ de Xaloc
- Núm. 16 C/Onyar s/n
- Núm. 20 Cementiri
- Núm. 21 Camp de futbol
- Núm. 24 Exterior del pavelló municipal
- Núm. 25 Av.Països Catalans, amb C/del Bosc i C/ del Mediterrani
- Núm. 27 C/ de Mas Joals s/n
- Núm. 28 Mas Joals
- Núm. 32 Ctra. del polígon industrial de Girona amb Av. del Mas Vilà
- Núm. 36 Av. de Girona (davant llar infants)
- Núm. 37 Llar d'infants (zona exterior)
- Núm. 38 Llar d'infants (pati interior)
- Núm. 39 Escola
- Núm. 40 Pista esportiva
- Núm. 42 Arbres davant pista esportiva
- Núm. 43 Espai Jove
- Núm. 45 Rotonda entrada oest. C-25.
- Núm. 46 Jardins de l'Ajuntament
- Núm. 48 Espais enjardinats C-65 (dins nucli urbà)
- Núm. 50 A, B, C, D: Jardins estructurats C/Sant Jordi
- Núm. 55 Plç. de l'Església
- Núm. 58 Av. Països Catalans s/n

- Núm. 59 Pàrquing del mercat
- Núm. 62 Zona verda davant veïnat de l'Estació
- Núm. 66 Giratori entrada est C-25 (davant benzinera)
- Núm. 68 Primer giratori entrada est C-25
- Núm. 73 Pati interior del centre dia
- Núm. 76 Giratori entrada est Polingesa
- Núm. 77 Giratori Av. Mas Pins s/n
- Núm. 88 Zona verda ACEBSA
- Núm. 92 Jardineres
- Núm. 94 Jardí final Carrer Ginebró- C-25

A continuació s'inclou la fitxa per cada espai.

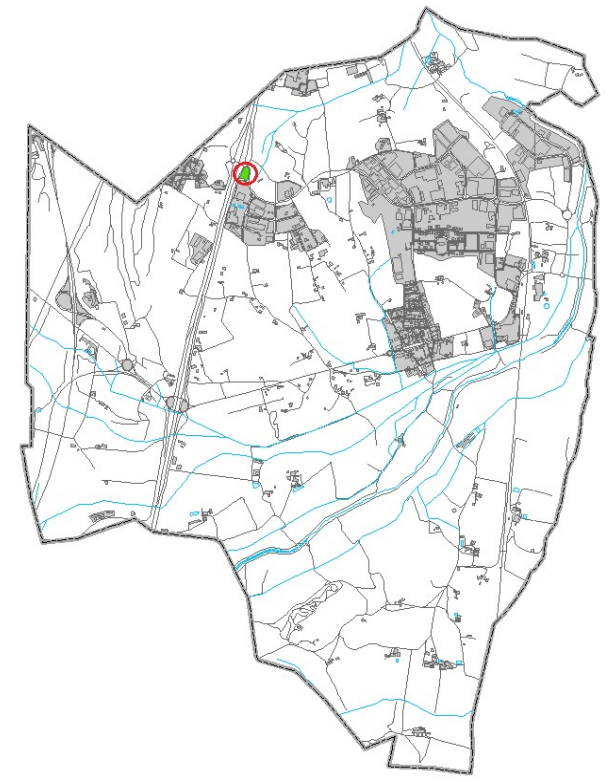
**ÀREA ENJARDINADA / PRAT**

Núm. **2** Nom/adreça

Av. del Mas Pins s/n. Entrada polígon (oest)

Situació

Fotografia



Superfície (m<sup>2</sup>) **3.861**  
Ortofotomapa



**Descripció de l'espai**

Zona ornamental que correspon a una esplanada de gespa/prat amb una plantació recent d'arbres.

Prioritat de manteniment

Mitjana

Espècies observades / unitats

Sistema de reg

*Quercus pubescens* (10)

Sense cap sistema

*Morus alba* (12)

Automàtic amb aspersors

Automàtic amb goters als arbustos

Tasques a desenvolupar

Observacions

Tasques a desenvolupar	Observacions
<input type="checkbox"/> Segar de gespa	
<input checked="" type="checkbox"/> Desbrossament	6 cops/any
<input checked="" type="checkbox"/> Poda d'arbrat	Segons necessitat
<input type="checkbox"/> Neteja d'escocells	
<input checked="" type="checkbox"/> Poda d'arbustives	
<input type="checkbox"/> Retall de figures	
<input type="checkbox"/> Escardes i entrecavat	
<input type="checkbox"/> Aplicació de fitosanitaris	
<input type="checkbox"/> Neteja de residus	

Aspectes de millora

**ÀREA ENJARDINADA / PRAT**

Núm. **3** Nom/adreça

Situació

Av. del Mas Pins s/n

Fotografia



Superfície (m<sup>2</sup>)

407

Ortofotomapa



**Descripció de l'espai**

Zona ornamental formada per un prat amb una surera exemplar i elements arbustius.

Prioritat de manteniment

Mitjana

Espècies observades / unitats

Sistema de reg

*Quercus suber* (1)

x

Sense cap sistema

*Rosa sp* (2)

Automàtic amb aspersors

Automàtic amb goters

Tasques a desenvolupar

Observacions

	Sega de gespa	
X	Desbrossament	6 cops/any
	Poda d'arbrat	
	Neteja d'escocells	
X	Poda d'arbustives	1 cop/any poda rosers
	Retall de figures	
	Escardes i entrellat	
	Aplicació de fitosanitaris	
	Neteja de residus	

Aspectes de millora

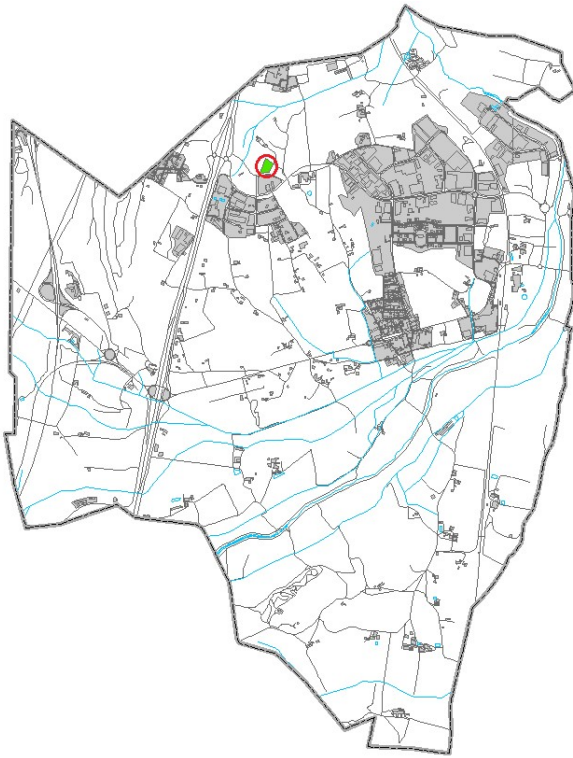
## ÀREA ENJARDINADA

Núm. **5** Nom/adreça

Foodlab. C/del Bruc, 23-25

Situació

Fotografia



Superfície (m<sup>2</sup>)  
Ortofotomapa

5.476



### Descripció de l'espai

Àrea enjardinada amb gespa i arbres i arbusts mediterranis, amb dues rocalles al voltant d'un edifici municipal.

Prioritat de manteniment

Alta

Espècies observades / unitats

Sistema de reg

- *Populus alba* (13)
- *Acer negudo* (3)
- *Cupressus sempervirens* (Tanca lineal de 7 m aprox.)
- *Cotoneaster horizontalis* (Marge lineal de 7 m aprox.)
- *Cotoneaster horizontalis* (En rocalla)
- *Drosanthemum* (En rocalla)
- *Iris sp.* (En rocalla)
- *Rosmarinus officinalis* (var. *prostrata*) (En rocalla)
- *Tamarix sp.* (1)
- *Bulboses*
- *Hedera helix* (Recobriments talús)
- *Lavandula latifolia*

	Sense cap sistema
x	Automàtic amb aspersors
x	Automàtic amb goters

Tasques a desenvolupar

Observacions

X	Sega de gespa	29 cops/any
X	Desbrossament	Talús marge dret (12 cops/any) Talús nord límit finca veïna (2 cops/any)
X	Poda d'arbrat	Segons necessitat
X	Neteja d'escocells	
X	Poda d'arbustives	Segons necessitat

X	Retall de figures	Segons necessitat
	Escardes i entrecavat	
	Aplicació de fitosanitaris	
	Neteja de residus	
<b>Aspectes de millora</b>		
<p>Rocalla lateral:</p> <ul style="list-style-type: none"> <li>· Mantenir les tres línies d'espècies.</li> </ul> <p>Espais delimitats:</p> <ul style="list-style-type: none"> <li>· Enjardinar els espais situats un a l'interior i l'altre a l'exterior de l'equipament (sembla que anteriorment hagi hagut plantació de plantes crasses).</li> </ul>		

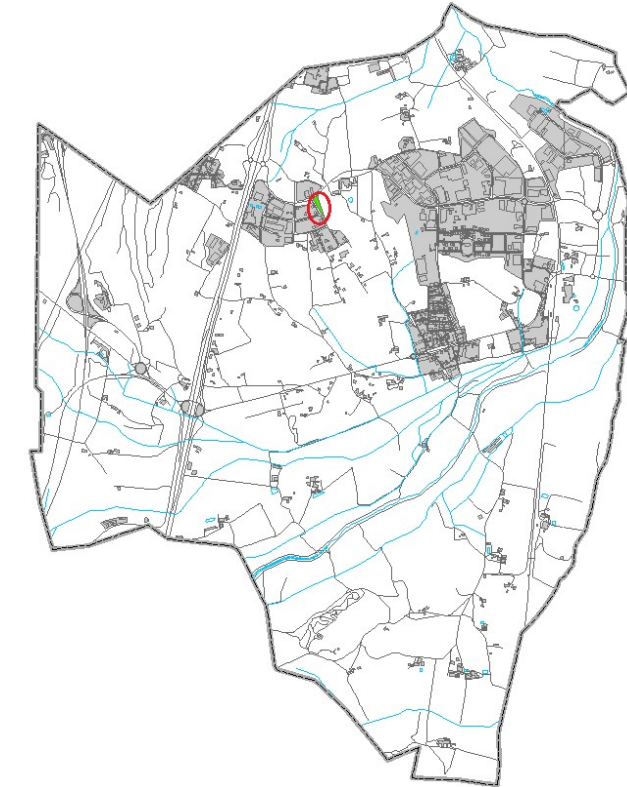
**ÀREA ENJARDINADA / PRAT**

Núm. **7** Nom/adreça

Situació

Av. de Mas Pins amb C/Tramuntana

Fotografia



Superfície (m<sup>2</sup>)  
Ortofotomapa

**3.419**



**Descripció de l'espai**

Àrea de prat amb diversos arbres als marges. Zona verda als voltants d'una urbanització.

**Prioritat de manteniment**

Mitjana

**Espècies observades / unitats**

Sistema de reg

- *Populus alba* (2)
- *Quercus pubescens* (3)
- *Quercus ilex* (1)
- *Eriobotrya japonica* (1)
- *Pinus radiata* (7)

- |   |                         |
|---|-------------------------|
| x | Sense cap sistema       |
|   | Automàtic amb aspersors |
|   | Automàtic amb goters    |

**Tasques a desenvolupar**

**Observacions**

	Sega de gespa	
X	Desbrossament	6 cops/any
X	Poda d'arbrat	
	Neteja d'escocells	
	Poda d'arbustives	
	Retall de figures	
	Escardes i entrecavat	
X	Aplicació de fitosanitaris	Retirar bosses de processonària
	Neteja de residus	

**Aspectes de millora**

## ÀREA ENJARDINADA / PRAT

Núm. **8** Nom/adreça

Situació

Av. de Mas Pins, s/n. Zona Polingesa

Fotografia



Superfície (m<sup>2</sup>)

1.165

Ortofotomapa



Descripció de l'espai

Àrea de prat amb diversos arbres als marges. Zona verda en una urbanització.

Prioritat de manteniment

Mitjana

Espècies observades / unitats

Sistema de reg

- *Populus deltoides* (1)
- *Quercus ilex* (2)
- *Pinus radiata* (5)

x

Sense cap sistema

Automàtic amb aspersors

Automàtic amb goters

Tasques a desenvolupar

Observacions

	Sega de gespa	
X	Desbrossament	6 cops/any
X	Poda d'arbrat	
	Neteja d'escocells	
	Poda d'arbustives	
	Retall de figures	
	Escardes i entrecavat	
X	Aplicació de fitosanitaris	Retirar bosses proceccionària
	Neteja de residus	

Aspectes de millora

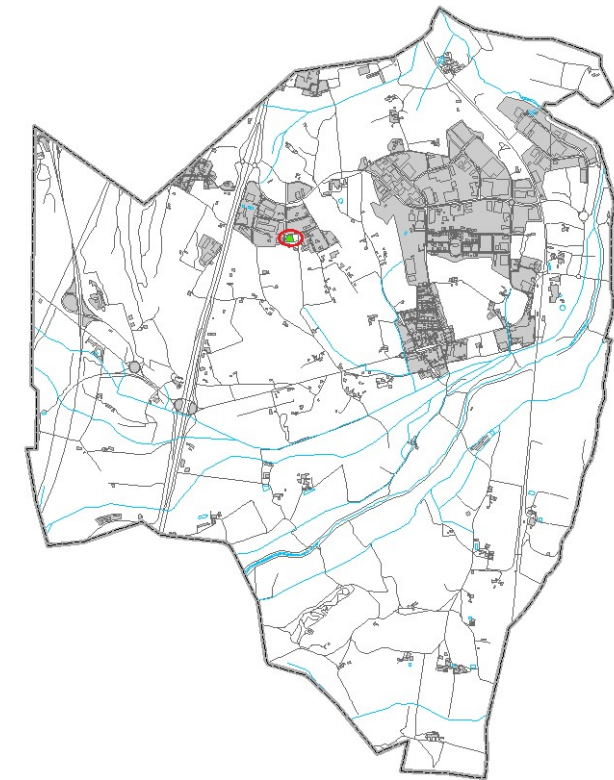
**ÀREA ENJARDINADA / PRAT**

Núm. **10** Nom/adreça

Situació

C/ de la farigola amb C/ de Xaloc

Fotografia



Superfície (m<sup>2</sup>) **2.480**  
Ortofotomapa



**Descripció de l'espai**

Àrea de prat amb diversos arbres als marges. Zona verda en una urbanització.

**Prioritat de manteniment**

Mitjana

**Espècies observades / unitats**

**Sistema de reg**

*Pinus halepensis* (6)

x Sense cap sistema

*Quercus pubescens* (1)

Automàtic amb aspersors

Automàtic amb goters

**Tasques a desenvolupar**

**Observacions**

	Sega de gespa	
X	Desbrossament	6 cops/any
	Poda d'arbrat	
	Neteja d'escocells	
	Poda d'arbustives	
	Retall de figures	
	Escardes i entrecavat	
X	Aplicació de fitosanitaris	Retirar bosses de processionària
	Neteja de residus	

**Aspectes de millora**

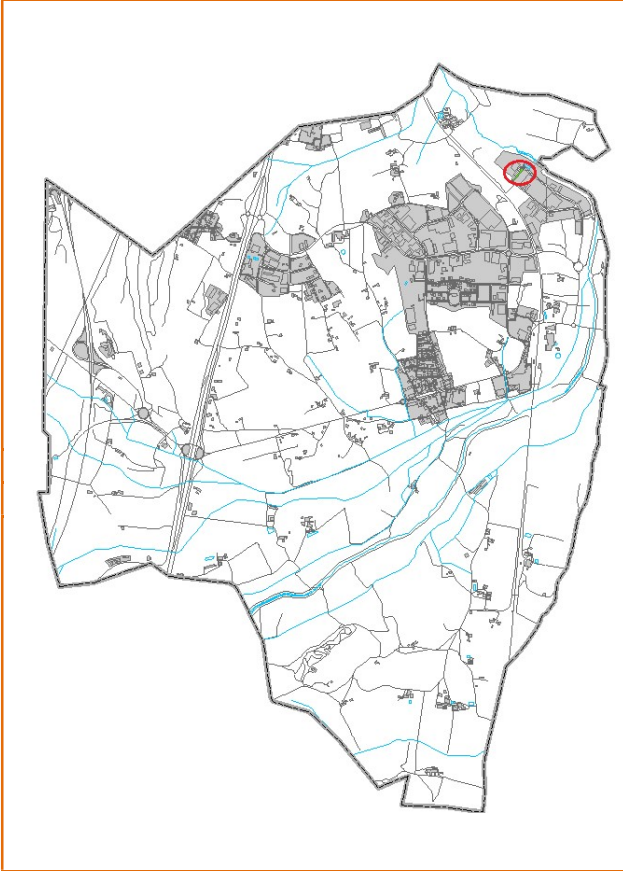
**ÀREA ENJARDINADA / PRAT**

Núm. **16** Nom/adreça

C/ d'Onyar s/n

Situació

Fotografia



Superfície (m<sup>2</sup>) **1.218**

Ortofotomapa



**Descripció de l'espai**

Espai enjardinat del polígon

Prioritat de manteniment

Mitjana

Espècies observades / unitats

Sistema de reg

*Cupressus sempervirens* (6)

X

Sense cap sistema

*Populus alba* (2)

Automàtic amb aspersors

*Morus alba* (2)

Automàtic amb goters

Tasques a desenvolupar

Observacions

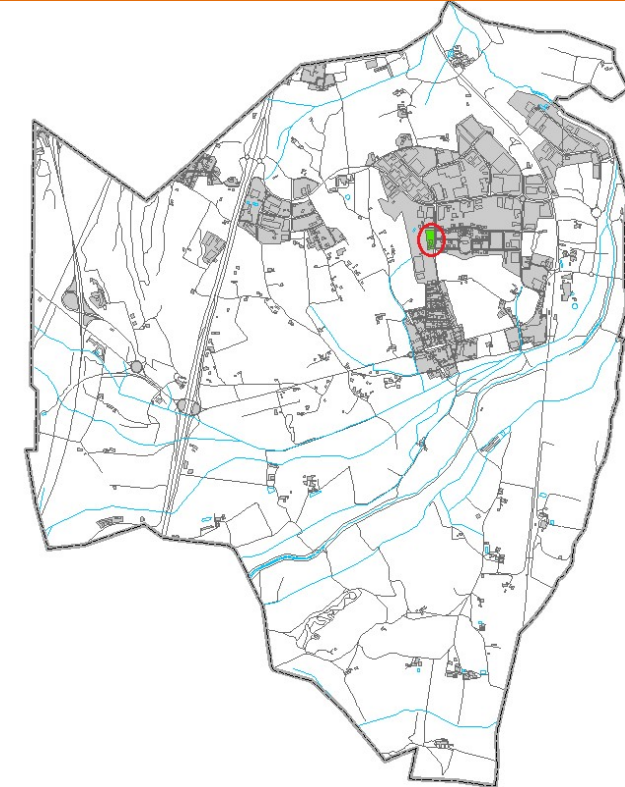
	Sega de gespa	
X	Desbrossament	6 cops/any
X	Poda d'arbrat	Segons necessitat
	Neteja d'escocells	
	Poda d'arbustives	
	Retall de figures	
	Escardes i entrecavat	
	Aplicació de fitosanitaris	
	Neteja de residus	

Aspectes de millora

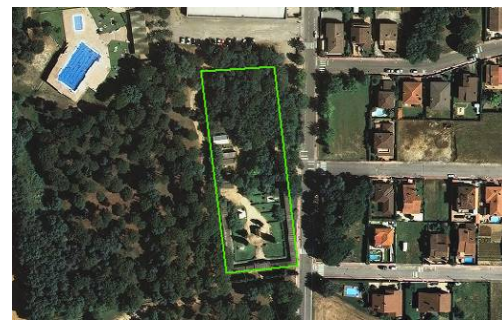
## ÀREA ENJARDINADA

Núm. **20** Nom/adreça

Cementiri. Av.Paisos Catalans, s/n  
Fotografia



Superfície (m<sup>2</sup>) **5.748**  
Ortofotomapa



### Descripció de l'espai

Zona enjardinada amb arbres, tanques i parterres ornamentals.

Prioritat de manteniment

Alta

Espècies observades / unitats

Sistema de reg

- *Cupressus sempervirens* (Pantalla ext.)
- *Cupressus sempervirens* (4)
- *Pinus pinea* (1)
- *Quercus pyrenaica* (6)
- *Quercus rubra* (1)
- *Acer platanoides* (2)
- *Rosmarinus officinalis* var. *prostat* (Jardineres)
- *Viola tricolor* (Jardineres)
- *Cotoneaster horizontalis* (Tanques)
- *Euonymus japonicus* (Tanques)
- *Narcissus* sp.
- *Prunus avium* (13)
- *Parthenocyssus tricuspidata*
- *Hedera helix*
- *Quercus pubescens* (6)
- *Prunus lusitanica* (1)
- *Ligustrum ovalifolium* (2)
- *Abelia floribunda*
- *Viburnum tinus* (1)
- *Ilex aquifolium* f. *variegata* (Tanca)
- *Pinus pinea* (Bosc)
- *Quercus ilex* (Bosc)
- *Callistemon* (12)

Sense cap sistema

X

Automàtic amb aspersors

X

Automàtic amb goters

<ul style="list-style-type: none"> <li>· <i>Juniperus chinensis</i> var. <i>horizontalis</i> (3)</li> <li>· <i>Photinia</i> (1)</li> <li>· <i>Forsythia</i> (4)</li> </ul>			
Tasques a desenvolupar		Observacions	
X	Sega de gespa	29 cops/any	
X	Desbrossament	2 cops/any	
X	Poda d'arbrat		
	Neteja d'escocells		
X	Poda d'arbustives	Segons necessitat	
X	Retall de figures	Tanques, pantalles (9 cops/any)	
X	Reposició planta de temporada	Mínim 2 cops l'any (flor d'estiu i d'hivern)	
	Escardes i entrecavat		
	Aplicació de fitosanitaris		
X	Neteja de residus	Bufador neteja fulles	
Aspectes de millora			
- Millorar parterres transversals entre nínxols (Thuja, Forsythia, ...)			
- Millorar les zones laterals (neteja i enjardinament)			

## ÀREA ENJARDINADA

Núm. **21** Nom/adreça

Camp de futbol  
Fotografia



Superfície (m<sup>2</sup>) **4.206**  
Ortofotomapa



### Descripció de l'espai

Zona enjardinada dels voltants del camp de futbol

Prioritat de manteniment

Mitjana

Espècies observades / unitats

Sistema de reg

*Morus alba* var. *Kagayamae* (4)

x

Sense cap sistema

*Thuja* (1)

*Pinus pinea* (2)

*Populus deltoides* (3)

*Pinus halepensis* (6)

Automàtic amb aspersors

Automàtic amb goters

Tasques a desenvolupar

Observacions

	Sega de gespa	
X	Desbrossament	6 cops/any. Talús i grades 12 cop/any.
X	Poda d'arbrat	Segons necessitat
	Neteja d'escocells	
	Poda d'arbustives	
	Retall de figures	
	Escardes i entrellat	
	Aplicació de fitosanitaris	
	Neteja de residus	

Aspectes de millora

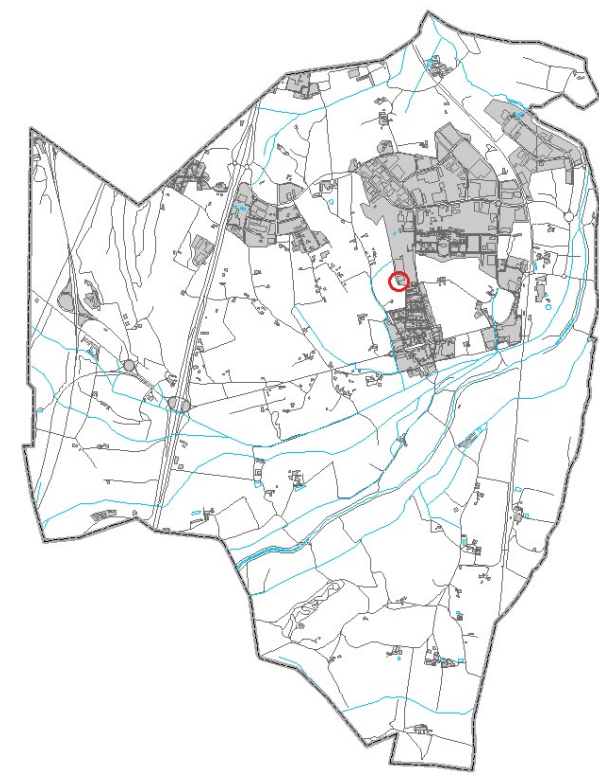
## ÀREA ENJARDINADA

Núm.  Nom/adreça

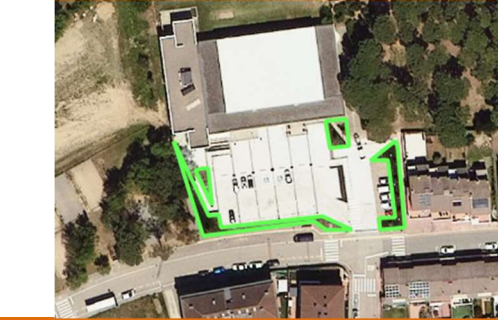
Exterior pavelló municipal.  
C/Pineda

Situació

Fotografia



Superfície (m<sup>2</sup>)   
Ortofotomapa



### Descripció de l'espai

Espai ornamental enjardinat al voltants i entrada del pavelló.

Prioritat de manteniment

Mitjana

Espècies observades / unitats

Sistema de reg

#### JARDINERES

- *Abelia × grandiflora* (5)
- *Rosmarinus officinalis* (6)
- *Lavandula officinalis* (2)

#### AGRUPACIO DE ROCALLA (DRETA)

- *Rosmarinus officinalis* (1)
- *Quercus ilex* (1)
- *Buxus sempervirens* (1)
- *Juniperus phoenicea* (1)
- *Spartium junceum* (1)
- *Abelia floribunda* (1)
- *Hedera helix* (1)

#### TANCA

- *Viburnum tinus*

#### MARGE FRONTAL

- *Viburnum tinus* (9)

#### ENTRADA PER RAMPA

- *Lavandula officinalis*
- *Thymus vulgaris*

Sense cap sistema

X Automàtic amb aspersors (hi ha difusors)

X Automàtic amb goters

Tasques a desenvolupar

Observacions

Sega de gespa

X Desbrossament

6 cops/any

	Poda d'arbrat	
	Neteja d'escocells	
X	Poda d'arbustives	Segons necessitat
X	Retall de figures	Tanca de marfull, 2 cops/any
X	Escardes i entrecavat	4 cops/any
	Aplicació de fitosanitaris	
	Neteja de residus	
Aspectes de millora		
Mantenir i regar les jardineres.		

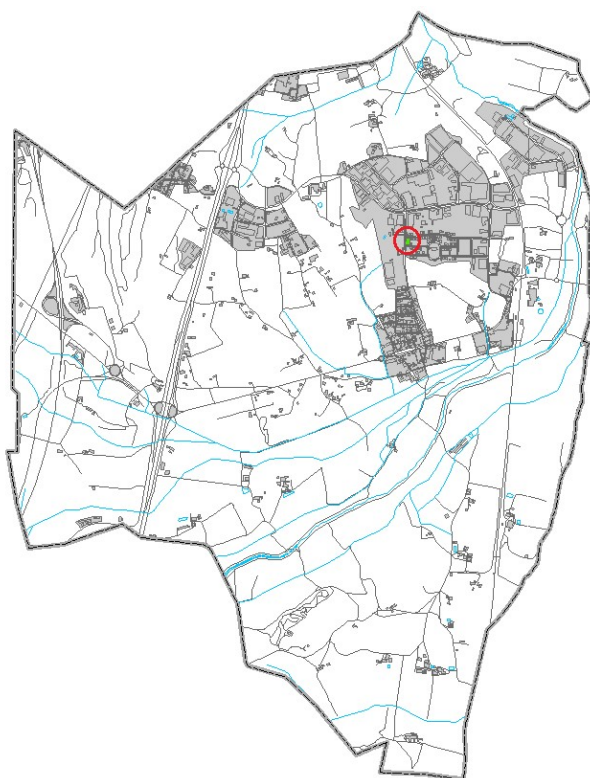
## ÀREA ENJARDINADA / PRAT

Núm. **25** Nom/adreça

Av.Països Catalans, amb C/del Bosc i C/  
del Mediterrani

Situació

Fotografia



Superfície (m<sup>2</sup>) **1.409**  
Ortofotomapa



### Descripció de l'espai

Prat segat amb els voltants enjardinats.

Prioritat de manteniment

Mitjana

Espècies observades / unitats

Sistema de reg

- *Pittosporus tobira* (Tanca)
- *Ligustrum japonicum* (5)
- *Acer saccharinum* (6)
- *Photinia* (10)
- *Viburnum tinus* (4)
- *Quercus ilex* (2)
- *Acer platanoides* (1)

- |   |                         |
|---|-------------------------|
| X | Sense cap sistema       |
|   | Automàtic amb aspersors |
|   | Automàtic amb goters    |

Tasques a desenvolupar

Observacions

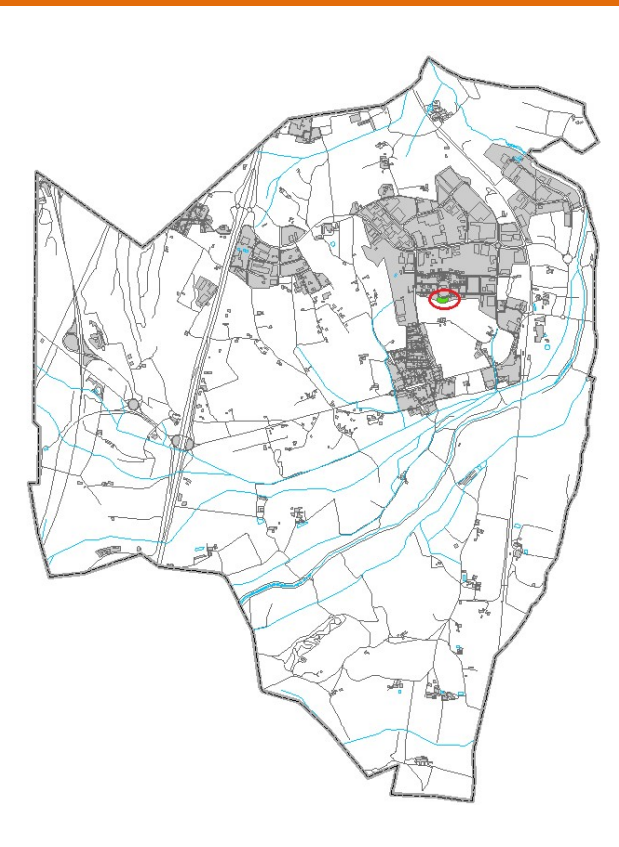
Tasques a desenvolupar	Observacions
	Sega de gespa
X	Desbrossament
	6 cops/any
	Poda d'arbrat
	Neteja d'escocells
X	Poda d'arbustives
	Segons necessitat
	Retall de figures
	Escardes i entrellat
	Aplicació de fitosanitaris
	Neteja de residus

Aspectes de millora

**ÀREA ENJARDINADA / PRAT**

Núm. **27** Nom/adreça

C/ de Mas Joals  
Fotografia



Superfície (m²) **2.759**  
Ortofotomapa



**Descripció de l'espai**

Esplanada amb arbres recentment plantats

Prioritat de manteniment	Mitjana						
Espècies observades / unitats	Sistema de reg						
<ul style="list-style-type: none"> <li>· <i>Pinus pinea</i> (6) (petits)</li> <li>· <i>Quercus ilex</i> (35) (petits)</li> <li>· <i>Fraxinus angustifolia</i> (3)</li> <li>· <i>Evonymus japonicus</i> (1)</li> <li>· <i>Ficus carica</i> (3)</li> </ul>	<table border="1"> <tr> <td>X</td> <td>Sense cap sistema</td> </tr> <tr> <td></td> <td>Automàtic amb aspersors</td> </tr> <tr> <td></td> <td>Automàtic amb goters</td> </tr> </table>	X	Sense cap sistema		Automàtic amb aspersors		Automàtic amb goters
X	Sense cap sistema						
	Automàtic amb aspersors						
	Automàtic amb goters						

Tasques a desenvolupar		Observacions
	Sega de gespa	
X	Desbrossament	6 cops/any
X	Poda d'arbrat	Segons necessitat
	Neteja d'escocells	
	Poda d'arbustives	
	Retall de figures	
	Escardes i entrecavat	
	Aplicació de fitosanitaris	
	Neteja de residus	

**Aspectes de millora**

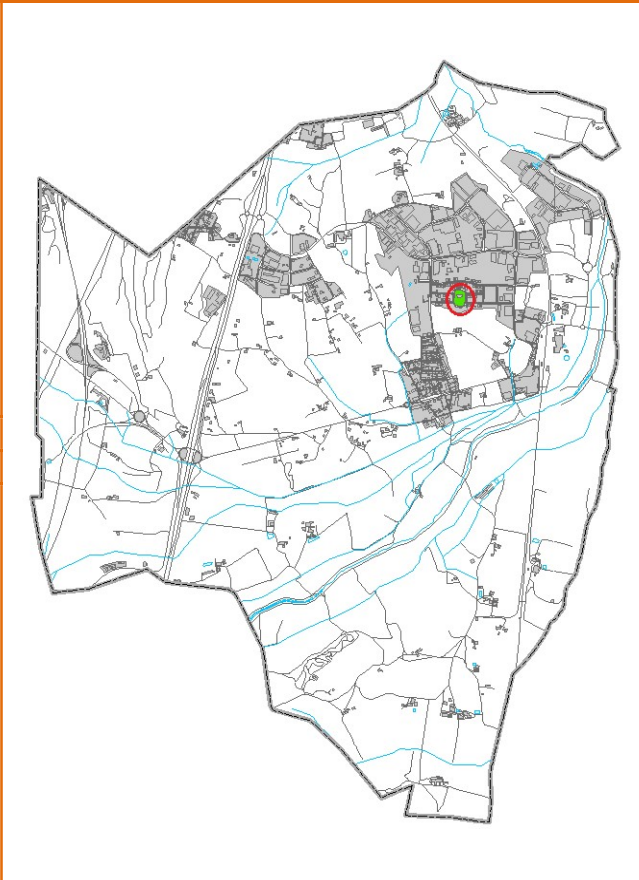
**ÀREA ENJARDINADA / PRAT**

Núm. **28** Nom/adreça

Situació

Mas Joals.

Fotografia



Superfície (m<sup>2</sup>) **6.228**  
Ortofotomapa



**Descripció de l'espai**

Voltants enjardinats d'una masia

Prioritat de manteniment

Mitjana

Espècies observades / unitats

Sistema de reg

*Quercus ilex* (4)

X Sense cap sistema

*Fraxinus* (3)

Automàtic amb aspersors

*Cupressus sempervirens* (pantalla)

Automàtic amb goters

*Celtis australis* (2)

Tasques a desenvolupar

Observacions

	Sega de gespa	
X	Desbrossament	6 cops/any
X	Poda d'arbrat	Segons necessitat
	Neteja d'escocells	
	Poda d'arbustives	
	Retall de figures	
	Escardes i entrecavat	
	Aplicació de fitosanitaris	
	Neteja de residus	

Aspectes de millora

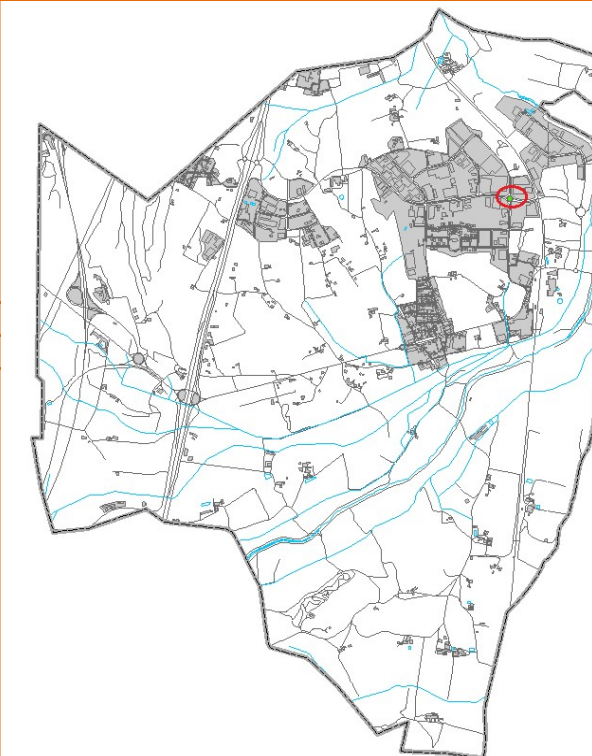
**ÀREA ENJARDINADA / PRAT**

Núm. **32** Nom/adreça

Ctra. del polígon industrial de Girona amb Av. del Mas Vilà

Situació

Fotografia



Superfície (m<sup>2</sup>)  
Ortofotomapa

**886**



**Descripció de l'espai**

Giratori cobert de gespa amb una escultura

Prioritat de manteniment

Mitjana

Espècies observades / unitats

Sistema de reg

-	Sense cap sistema
	Automàtic amb aspersors
	X Automàtic amb goters

Tasques a desenvolupar

Observacions

X	Sega de gespa	12 cops/any
	Desbrossament	
	Poda d'arbrat	
	Neteja d'escocells	
	Poda d'arbustives	
	Retall de figures	
	Escardes i entrecavat	
	Aplicació de fitosanitaris	
	Neteja de residus	

Aspectes de millora

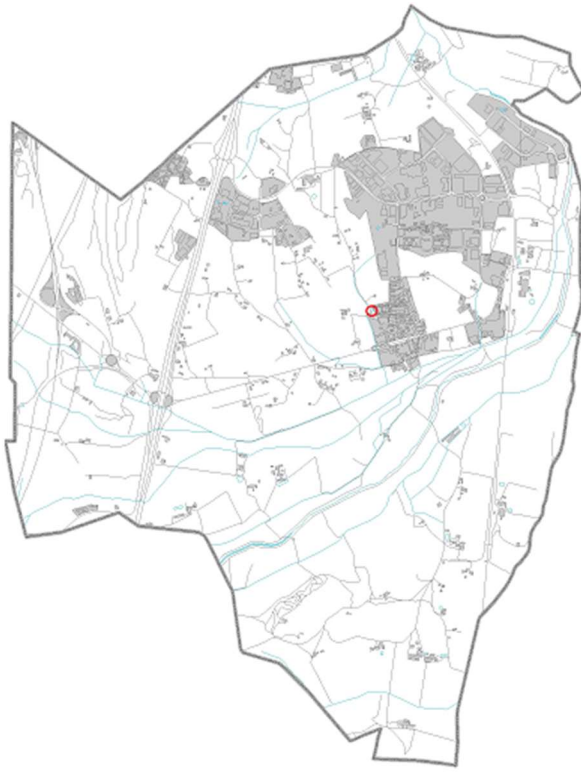
## ÀREA ENJARDINADA

Núm. **36** Nom/adreça

Av. de Girona (davant Llar Infants)

Situació

Fotografia



Superfície (m<sup>2</sup>)  
Ortofotomapa

32



### Descripció de l'espai

Parterres al costat de nord de l'Avinguda de Girona, davant la llar d'infants.

Prioritat de manteniment

Mitjana

Espècies observades / unitats

Sistema de reg

- *Rosmarinus officinalis* (2)
- *Thymus vulgaris* (2)

X

Sense cap sistema

Automàtic amb aspersors

Automàtic amb goters

Tasques a desenvolupar

Observacions

	Sega de gespa	
	Desbrossament	
	Poda d'arbrat	
	Neteja d'escocells	
X	Poda d'arbustives	Segons necessitat
	Retall de figures	
X	Escardes i entrecavat	4 cops/any
	Aplicació de fitosanitaris	
	Neteja de residus	

Aspectes de millora

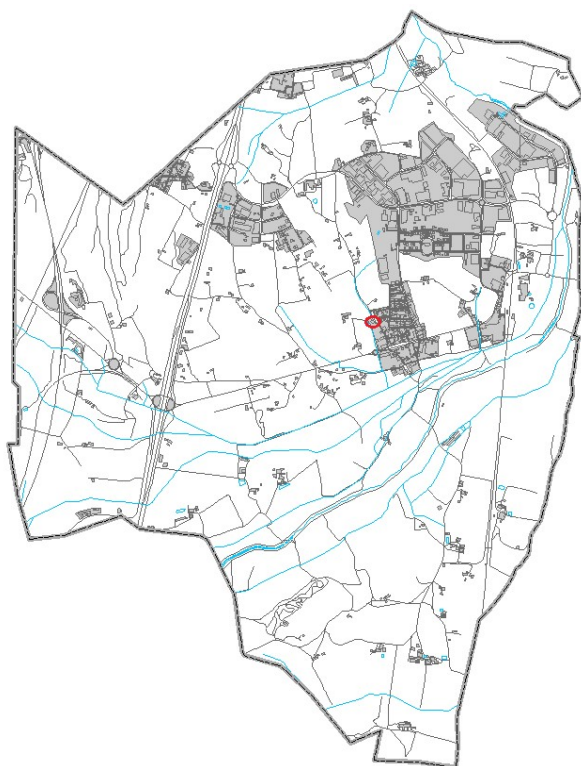
## ÀREA ENJARDINADA

Núm. **37** Nom/adreça

Situació

Llar d'Infants. Av.de Girona 39-41

Fotografia



Superfície (m<sup>2</sup>)

**33**

Ortofotomapa



Descripció de l'espai

Entrada de la llar d'infants.

Prioritat de manteniment

Mitjana

Espècies observades / unitats

Sistema de reg

- *Taxus baccata* (2)
- *Cupressus sempervirens* (2)
- *Santolina chamaecyparissus* (5)
- *Rosmarinus officinalis* (1)
- *Lavandula latifolia* (6)
- *Salvia officinalis* (6)

Sense cap sistema

Automàtic amb aspersors

X

Automàtic amb goters

Tasques a desenvolupar

Observacions

	Sega de gespa	
	Desbrossament	
	Poda d'arbrat	
	Neteja d'escocells	
X	Poda d'arbustives	Segons necessitat
	Retall de figures	
X	Escardes i entrecavat	4 cops/any
	Aplicació de fitosanitaris	
	Neteja de residus	

Aspectes de millora

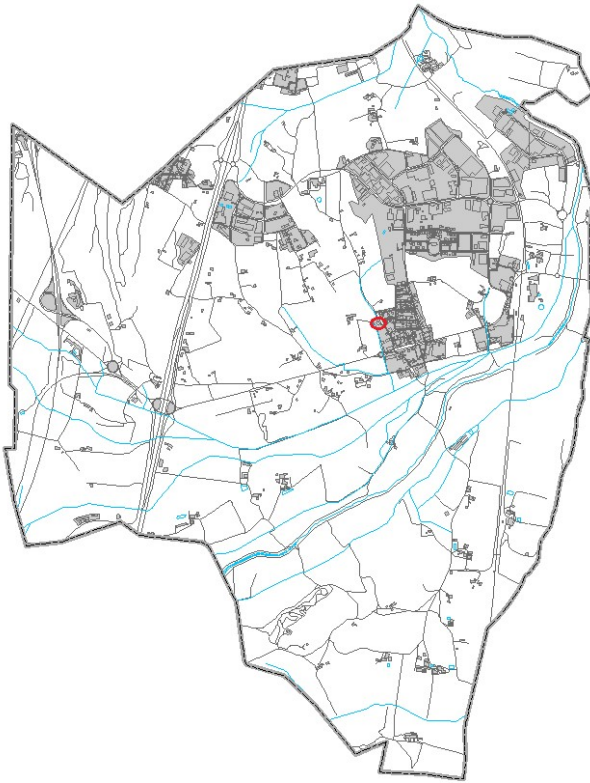
## ÀREA ENJARDINADA

Núm. **38** Nom/adreça

Llar d'Infants. Av.de Girona 39-41

Situació

Fotografia



Superfície (m<sup>2</sup>)  
Ortofotomapa

-



### Descripció de l'espai

Pati de la llar d'infants. No es calculen àrees perquè bàsicament és feina d'arbrat.

Prioritat de manteniment

Mitjana

Espècies observades / unitats

Sistema de reg

- *Morus alba var. Kagayamae* (7)
- *Ulmus minor* (7)
- *Albizzia julibrissim* (6)

X Sense cap sistema

Automàtic amb aspersors

Automàtic amb goters

Tasques a desenvolupar

Observacions

	Sega de gespa	
	Desbrossament	
X	Poda d'arbrat	Segons necessitat
	Neteja d'escocells	
	Poda d'arbustives	
	Retall de figures	
X	Escardes i entrecavat	4 cops/any
	Aplicació de fitosanitaris	
	Neteja de residus	

Aspectes de millora

Mantenir els patis exteriors nets d'herba.

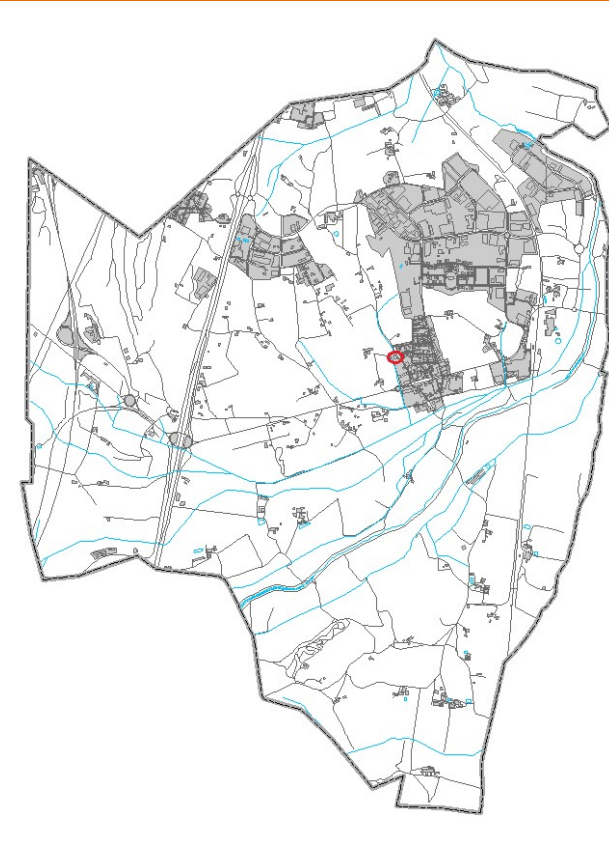
## ÀREA ENJARDINADA

Núm. **39** Nom/adreça

Escola. Av.de Girona 17-19

Situació

Fotografia



Superfície (m<sup>2</sup>)  
Ortofotomapa

-



### Descripció de l'espai

Voltants de la pista de l'escola de primària i patis diversos. No es calculen àrees perquè bàsicament és feina d'arbrat.

### Prioritat de manteniment

Mitjana

### Espècies observades / unitats

### Sistema de reg

*Morus alba* (10)  
*Morus alba* var. *Kagayamae* (7) lateral pista  
*Morus alba* var. *Kagayamae* (4) darrera porteria  
*Morus alba* (1)  
*Acer negundo* (4) pati davant

X	Sense cap sistema
	Automàtic amb aspersors
	Automàtic amb goters

### Tasques a desenvolupar

### Observacions

	Sega de gespa	
	Desbrossament	
X	Poda d'arbrat	Segons necessitat
	Neteja d'escocells	
	Poda d'arbustives	
	Retall de figures	
	Escardes i entrecavat	
	Aplicació de fitosanitaris	
	Neteja de residus	

### Aspectes de millora

S'han de mantenir els patis de terra i els enjardinats nets d'herba.

## ÀREA ENJARDINADA

Núm. **40** Nom/adreça

Pista esportiva i gronxadors (costat escola)

Situació

Fotografia



Superfície (m<sup>2</sup>)  
Ortofotomapa

-



### Descripció de l'espai

Zona de gronxadors i pista esportiva. No es calculen àrees perquè bàsicament és una fila d'arbustives.

Prioritat de manteniment

Mitjana

Espècies observades / unitats

Sistema de reg

*Lavandula latifolia*

X

Sense cap sistema

Automàtic amb aspersors

Automàtic amb goters

Tasques a desenvolupar

Observacions

	Sega de gespa	
X	Desbrossament	2 cops/any
	Poda d'arbrat	
	Neteja d'escocells	
X	Poda d'arbustives	2 cops/any
	Retall de figures	
	Escardes i entrecavat	
	Aplicació de fitosanitaris	
	Neteja de residus	

Aspectes de millora

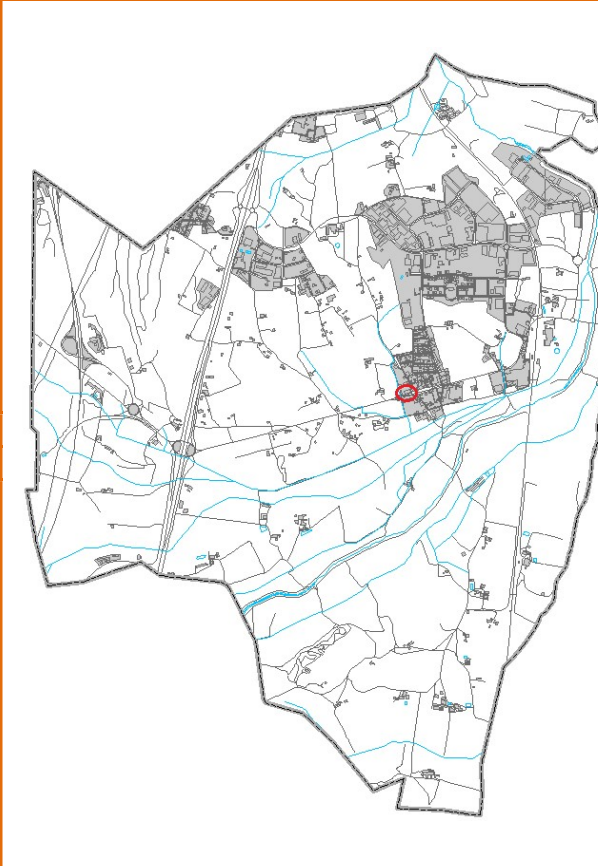
**ÀREA ENJARDINADA**

Núm. **42** Nom/adreça

Situació

**C-25. Arbres davant pista esportiva.**

Fotografia



Superfície (m<sup>2</sup>)  
Ortofotomapa

-



**Descripció de l'espai**

Alineació d'arbres al marge de la C-25 amb marge arbustiu.

Prioritat de manteniment

Mitjana

Espècies observades / unitats

Sistema de reg

*Populus alba* (6)

Sense cap sistema

*Cotoneaster horizontalis* (marge)

Automàtic amb aspersors

X

Automàtic amb goters

**Tasques a desenvolupar**

**Observacions**

	Sega de gespa	
	Desbrossament	
	Poda d'arbrat	
	Neteja d'escocells	
	Poda d'arbustives	
X	Retall de figures	
	Escardes i entrecavat	
	Aplicació de fitosanitaris	
	Neteja de residus	

**Aspectes de millora**

Refer els arbustives que estan a peu de d'arbre.

## ÀREA ENJARDINADA

Núm. **43** Nom/adreça

Situació



Espai Jove

Fotografia



Superfície (m<sup>2</sup>)

-

Ortofotomapa



Descripció de l'espai

Equipament municipal.

Prioritat de manteniment

Alta

Espècies observades / unitats

Sistema de reg

- *Morus alba* (3)
- *Viburnum tinus* (2)
- *Rosa sp* (4)
- *Cotoneaster horizontalis* (marge)

- |   |                         |
|---|-------------------------|
|   | Sense cap sistema       |
| X | Automàtic amb aspersors |
|   | Automàtic amb goters    |

Tasques a desenvolupar

Observacions

X	Sega de gespa	29 cops/any
	Desbrossament	
X	Poda d'arbrat	Segons necessitat
	Neteja d'escocells	
	Poda d'arbustives	
X	Retall de figures	9 cops/any
	Escardes i entrecavat	
	Aplicació de fitosanitaris	
	Neteja de residus	

Aspectes de millora

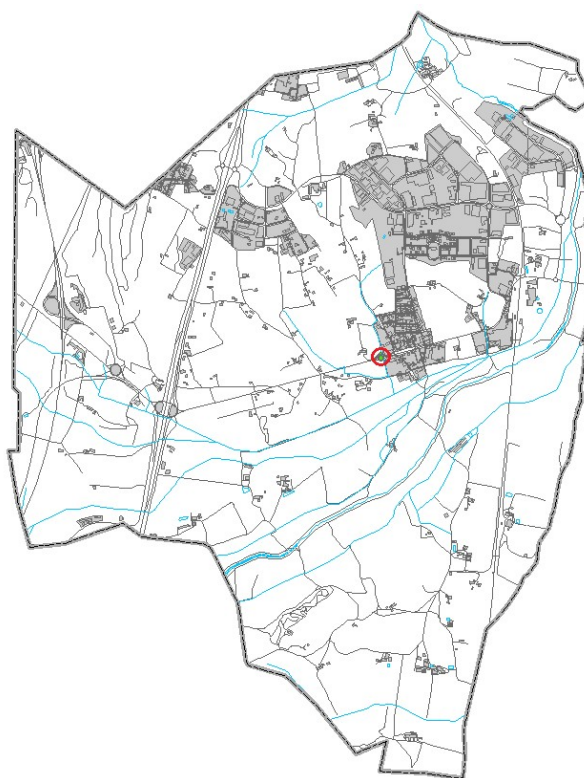
## ÀREA ENJARDINADA

Núm. **45** Nom/adreça

Rotonda entrada oest. C-25.

Situació

Fotografia



Superfície (m<sup>2</sup>)

686

Ortofotomapa



### Descripció de l'espai

Rotonda principal de l'entrada oest del poble.

Prioritat de manteniment

Alta

Espècies observades / unitats

Sistema de reg

- *Gleditsia triachantos* (7)
- *Agapanthus africanus* (150 aprox)

Sense cap sistema

X

Automàtic amb aspersors

Automàtic amb goters

### Tasques a desenvolupar

### Observacions

X	Sega de gespa	29 cops/any
	Desbrossament	
X	Poda d'arbrat	
	Neteja d'escocells	
	Poda d'arbustives	
	Retall de figures	
X	Escardes i entrecavat	
	Aplicació de fitosanitaris	
	Neteja de residus	

### Aspectes de millora

## ÀREA ENJARDINADA

Núm. **46** Nom/adreça

Situació

Jardins de l'Ajuntament

Fotografia



Superfície (m<sup>2</sup>)

1.172

Ortofotomapa



### Descripció de l'espai

Entrada a l'ajuntament. Únic lloc on hi ha planta de temporada.

Prioritat de manteniment

Alta

Espècies observades / unitats

Sistema de reg

- *Cotoneaster horizontalis* (Tanca)
- *Rosa sp.* (Tanca)
- *Pensaments* (temporada) (Rellotge)
- *Taxus baccata* (2)
- *Callistemon laevis* (2)
- *Abelia floribunda* (1)
- *Lavandula latifolia* (4)
- *Photinia* (1)
- *Viburnum tinus* (1)
- *Cupressus sempervirens* (1)
- *Viburnum lucidum cf.* (1)
- *Rosmarinus officinalis* (1)

Sense cap sistema

X

Automàtic amb aspersors

X

Automàtic amb goters

Tasques a desenvolupar

Observacions

X

Sega de gespa

29 cops/any

Desbrossament

Poda d'arbrat

Neteja d'escocells

X

Poda d'arbustives

Segons necessitat

X

Retall de figures

9 cops/any

X

Escardes i entrecavat

Aplicació de fitosanitaris

Neteja de residus

Aspectes de millora

## ÀREA ENJARDINADA / PRAT

Núm. **48** Nom/adreça  
Situació

Espais enjardinats C-25 (dins nucli urbà)

Fotografia



Superfície (m<sup>2</sup>)

479

Ortofotomapa



### Descripció de l'espai

Marge de la carretera amb tanca i elements arboris al costat nord i prat a l'espai sud.

Prioritat de manteniment

Alta

Espècies observades / unitats

Sistema de reg

#### PRIMER TRAM

- *Prunus cerasifera pissardii* (3)
- *Buxus sempervirens* (Tanca)
- *Euonymus japonicus* (5)
- *Cotoneaster horizontalis* (grup)
- *Rosmarinus officinalis* (Tanca)

X

Sense cap sistema

X

Automàtic amb aspersors

#### SEGON TRAM

- *Celtis australis* (4)
- *Ligustrum ovalifolium* (Tanca)

Automàtic amb goters

Tasques a desenvolupar

Observacions

	Sega de gespa	
X	Desbrossament	12 cops/any
	Poda d'arbrat	
	Neteja d'escocells	
X	Poda d'arbustives	
X	Retall de figures	9 cops/any
	Escardes i entrecavat	
	Aplicació de fitosanitaris	
	Neteja de residus	

Aspectes de millora

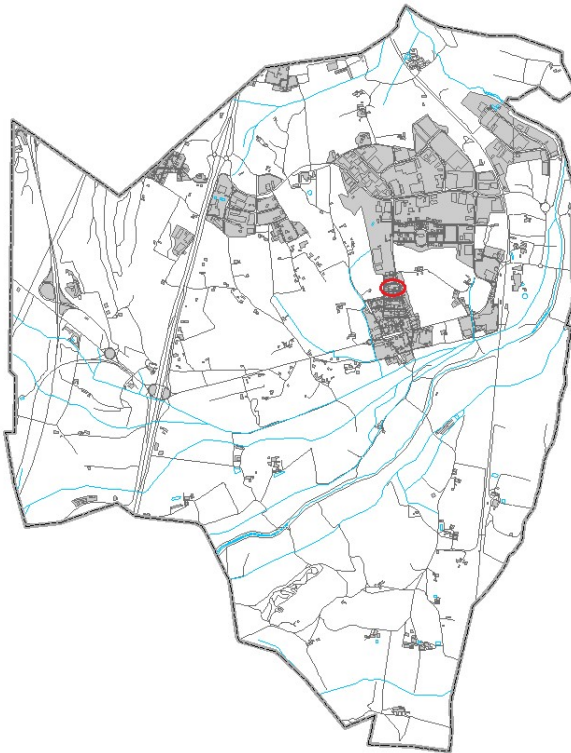
## ÀREA ENJARDINADA

Núm. **50A** Nom/adreça

Jardí estructurat. C/ de Sant Jordi.

Situació

Fotografia



Superfície (m<sup>2</sup>)

105

Ortofotomapa



### Descripció de l'espai

Espai ornamental entre cases adosades.

Prioritat de manteniment

Mitjana

Espècies observades / unitats

Sistema de reg

- *Ginkgo biloba* (2)
- *Carpinus betulus* (1)
- *Elaeagnus ebbingei* cf (6)
- *Cupressus sempervirens* (5)
- *Photinia* (1)
- *Abelia floribunda* (1)
- *Ilex aquifolium* (1)
- *Pittosporum tobira* (tanca)

Sense cap sistema

X Automàtic amb aspersors

Automàtic amb goters

Tasques a desenvolupar

Observacions

	Sega de gespa	
	Desbrossament	
	Poda d'arbrat	
	Neteja d'escocells	
X	Poda d'arbustives	Segons necessitat
X	Retall de figures	2 cops/any
X	Escardes i entrecavat	4 cops/any
	Aplicació de fitosanitaris	
X	Neteja de residus	

Aspectes de millora

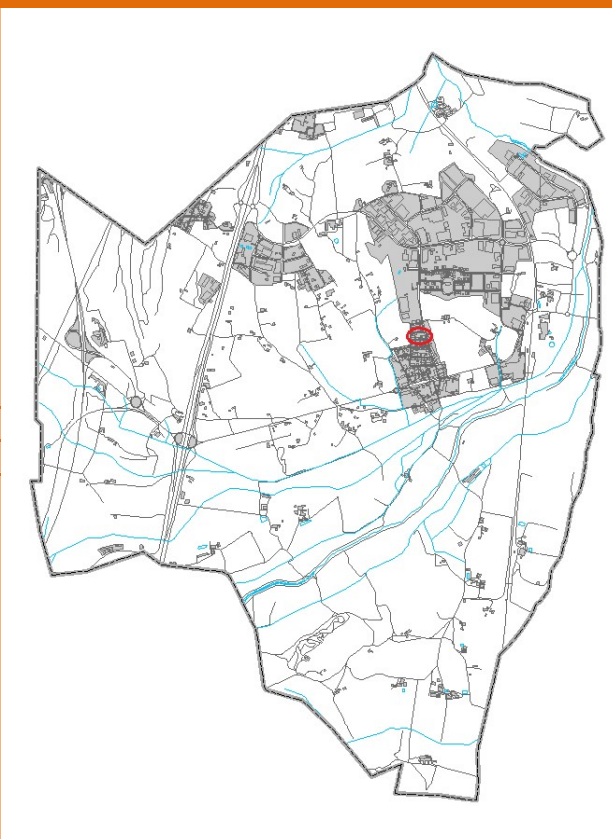
**ÀREA ENJARDINADA**

Núm. **50B** Nom/adreça

Situació

Jardí estructurat. C/ de Sant Jordi.

Fotografia



Superfície (m<sup>2</sup>)

**113**

Ortofotomapa



**Descripció de l'espai**

Espai ornamental entre cases adosades.

Prioritat de manteniment

Mitjana

Espècies observades / unitats

Sistema de reg

- *Hibiscus syriacus* (1)
- *Photinia pink marble* (2)
- *Viburnum lantana* (3)
- *Hydrangea hortensis* (1)
- *Elaeagnus ebbingei* (2)
- *Pittosporum tobira* (tanca)
- *Hedera helix*
- *Phormium* (3)
- *Viburnum tinus* (1)
- *Aucuba japonica*(1)
- *Escallonia rubra* (4)
- *Vitex agnus-castus* (1)
- *Prunus sp* (4)
- *Prunus lusitanica* (2)

Sense cap sistema

X

Automàtic amb aspersors

Automàtic amb goters

Tasques a desenvolupar

Observacions

	Sega de gespa	
	Desbrossament	
	Poda d'arbrat	
	Neteja d'escocells	
X	Poda d'arbustives	Segons necessitat
X	Retall de figures	2 cops/any
X	Escardes i entrecavat	4 cops/any

	Aplicació de fitosanitaris	
X	Neteja de residus	
Aspectes de millora		
Afegir alguna arbustiva més i cobrir el sòl d'heura.		

## ÀREA ENJARDINADA

Núm. **50C** Nom/adreça

Situació

Jardí estructurat. C/ de Sant Jordi.

Fotografia



Superfície (m<sup>2</sup>)

112

Ortofotomapa



### Descripció de l'espai

Espai ornamental entre cases adosades.

Prioritat de manteniment

Mitjana

Espècies observades / unitats

Sistema de reg

- *Buxus sempervirens* (Tanca)
- *Ilex aquifolium* (1)
- *Ilex aquifolium* (matitzat) (1)
- *Olea europaea* (1)
- *Teucrium fruticans* (2)
- *Juniperus chinensis* (1)
- *Hedera helix* (1)
- *Pittosporus tobira* (Tanca)

Sense cap sistema

X Automàtic amb aspersors

Automàtic amb goters

Tasques a desenvolupar

Observacions

	Sega de gespa	
	Desbrossament	
	Poda d'arbrat	
	Neteja d'escocells	
X	Poda d'arbustives	Segons necessitat
X	Retall de figures	2 cops/any
X	Escardes i entrecavat	4 cops/any
	Aplicació de fitosanitaris	
X	Neteja de residus	

Aspectes de millora

Afegir alguna arbustiva més i cobrir el sòl d'heura.

## ÀREA ENJARDINADA

Núm. **50D** Nom/adreça

Situació

Jardí estructurat. C/ de Sant Jordi.

Fotografia



Superfície (m<sup>2</sup>)  
Ortofotomapa

111



### Descripció de l'espai

Espai ornamental entre cases adosades.

Prioritat de manteniment

Mitjana

Espècies observades / unitats

Sistema de reg

- *Hedera helix* (matitzada)
- *Phoenix dactifera* (1)
- *Prunus lusitanica* (1)
- *Cotoneaster lacteus* (1)
- *Fatsia japonica* (1)
- *Arum maculatum*
- *Bergenia crassifolia*
- *Magnolia grandiflora* (2)
- *Abelia floribunda* (2)
- *Cotoneaster lacteus* (1)
- *Carpinus betulus* (2)
- *Lagerstroemia indica* (1)
- *Pittosporus tobira* (Tanca)
- *Wisteria sinensis* (1)

Sense cap sistema

X

Automàtic amb aspersors

Automàtic amb goters

Tasques a desenvolupar

Observacions

Sega de gespa

Desbrossament

Poda d'arbrat

Neteja d'escocells

X Poda d'arbustives

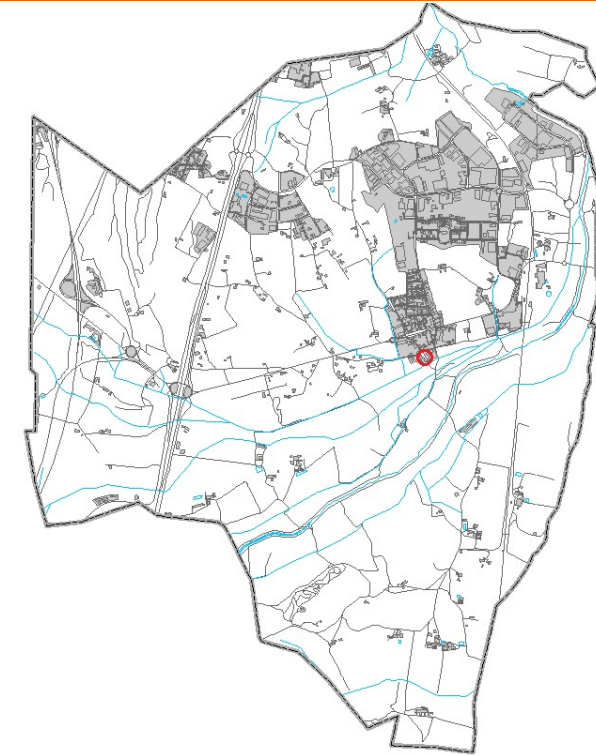
Segons necessitat

X	Retall de figures	2 cops/any
X	Escardes i entrecavat	4 cops/any
	Aplicació de fitosanitaris	
X	Neteja de residus	
Aspectes de millora		
Afegir alguna arbustiva més i cobrir el sòl d'heura.		

## ÀREA ENJARDINADA

Núm. **55** Nom/adreça

Plaça Església.  
Fotografia



Superfície (m<sup>2</sup>) **100**  
Ortofotomapa



### Descripció de l'espai

Espai ornamental i inclou un parc infantil amb arbres caducifolis.

### Prioritat de manteniment

Alta

### Espècies observades / unitats

### Sistema de reg

- *Magnolia grandiflora* (15)
- *Laurus nobilis* (1)
- *Olea europaea* (1)
- *Juniperus phoenicea* (1)
- *Cupressus sempervirens* (2)
- *Ilex aquifolium* (3)
- *Jasminum sp* (3)
- *Acer negundo* (10)
- *Pittosporus tobira* (Tanca)
- *Chaenomeles japonica* (1)
- *Buxus sempervirens* (jardineres) (5)

	Sense cap sistema
X	Automàtic amb aspersors
	Automàtic amb goters

### Tasques a desenvolupar

### Observacions

X	Sega de gespa	29 cops/any
	Desbrossament	
X	Poda d'arbrat	Segons necessitat
X	Neteja d'escocells	12 cops/any
X	Poda d'arbustives	Segons necessitat
X	Retall de figures	9 cops/any
X	Escardes i entrecavat	17 cops/any
	Aplicació de fitosanitaris	
X	Neteja de residus	Recollida de fulles

### Aspectes de millora

ÀREA ENJARDINADA

Núm. **58** Nom/adreça

Situació

Av. Països Catalans s/n

Fotografia



Superfície (m<sup>2</sup>)  
Ortofotomapa

-



Descripció de l'espai

Espai ornamental.

Prioritat de manteniment

Espècies observades / unitats

*Buxus sempervirens* (tanca)  
*Elaeagnus pungens maculata* (1)

Mitjana

Sistema de reg

Sense cap sistema

Automàtic amb aspersors

X Automàtic amb goters

Tasques a desenvolupar

Observacions

	Sega de gespa	
X	Desbrossament	6 cops/any
	Poda d'arbrat	
	Neteja d'escocells	
	Poda d'arbustives	
X	Retall de figures	2 cops/any
	Escardes i entrecavat	
	Aplicació de fitosanitaris	
	Neteja de residus	

Aspectes de millora

## ÀREA ENJARDINADA

Núm. **59** Nom/adreça

Situació

Pàrquing del mercat

Fotografia



Distància (m)

45

Ortofotomapa



### Descripció de l'espai

Tanca marge del pàrquing

Prioritat de manteniment

Espècies observades / unitats

*Ligustrum ovalifolium* (tanca)

Mitjana

Sistema de reg

X

Sense cap sistema

Automàtic amb aspersors

Automàtic amb goters

Tasques a desenvolupar

Observacions

	Sega de gespa	
	Desbrossament	
	Poda d'arbrat	
	Neteja d'escocells	
	Poda d'arbustives	
X	Retall de figures	Tanca, 2 cops/any
X	Escardes i entrecavat	
	Aplicació de fitosanitaris	
X	Neteja de residus	

Aspectes de millora

Reposar els arbusts morts i regar-los fins que hagin arrelat.

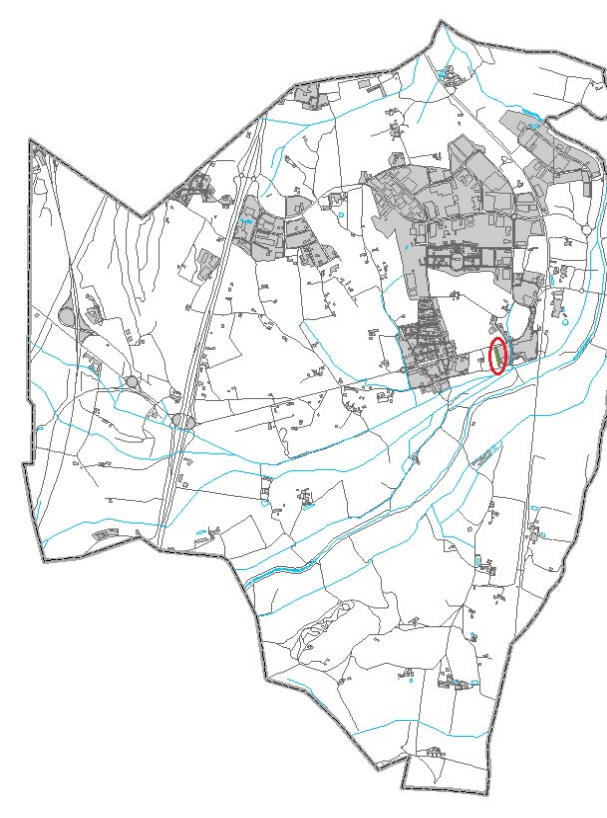
## ÀREA ENJARDINADA

Núm. **62** Nom/adreça

Situació

Zona verda davant veïnat de l'Estació

Fotografia



Superfície (m<sup>2</sup>)  
Ortofotomapa

1.491



### Descripció de l'espai

Zona de prat amb plataners.

Prioritat de manteniment

Mitjana

Espècies observades / unitats

Sistema de reg

*Platanus x hispanica* (20)

X

Sense cap sistema

Automàtic amb aspersors

Automàtic amb goters

Tasques a desenvolupar

Observacions

	Sega de gespa	
X	Desbrossament	6 cops/any
X	Poda d'arbrat	Segons necessitat
	Neteja d'escocells	
	Poda d'arbustives	
	Retall de figures	
	Escardes i entrecavat	
	Aplicació de fitosanitaris	
	Neteja de residus	

Aspectes de millora

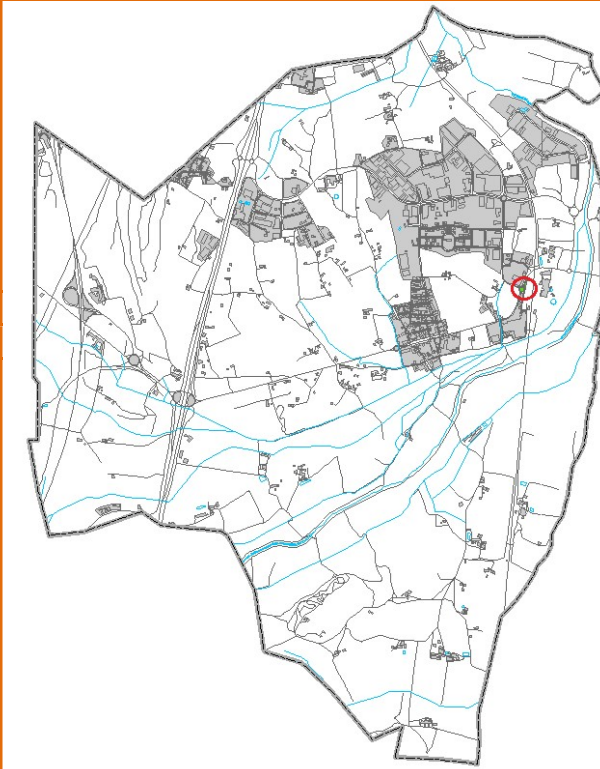
**ÀREA ENJARDINADA**

Núm. **66** Nom/adreça

**Giratori entrada est C-25 (davant benzinera)**

Situació

Fotografia



Superfície (m<sup>2</sup>) **1.020**  
Ortofotomapa



**Descripció de l'espai**

Giratori amb gespa, i marges adjacents amb gespa.

Prioritat de manteniment

Alta

Espècies observades / unitats

Sistema de reg

Sense inventari

	Sense cap sistema
X	Automàtic amb aspersors
	Automàtic amb goters

Tasques a desenvolupar

Observacions

X	Sega de gespa	29 cops/any
	Desbrossament	
	Poda d'arbrat	
	Neteja d'escocells	
	Poda d'arbustives	
	Retall de figures	
	Escardes i entrecavat	
	Aplicació de fitosanitaris	
	Neteja de residus	

Aspectes de millora

--	--	--

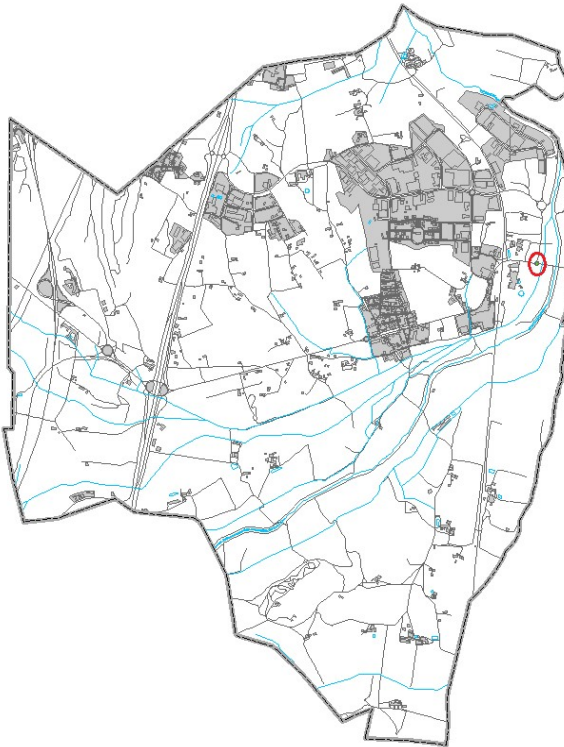
## ÀREA ENJARDINADA

Núm. **68** Nom/adreça

Situació

Primer giratori entrada est C-25

Fotografia



Superfície (m<sup>2</sup>) **330**

Ortofotomapa



Descripció de l'espai

Giratori amb gespa i arbres.

Prioritat de manteniment

Alta

Espècies observades / unitats

Sistema de reg

*Quercus pubescens* (5)

Sense cap sistema

*Rosa sp* (30 aprox.)

Automàtic amb aspersors

Automàtic amb goters

Tasques a desenvolupar

Observacions

<input checked="" type="checkbox"/>	Sega de gespa	29 cops/any
	Desbrossament	
<input checked="" type="checkbox"/>	Poda d'arbrat	Segons necessitat
	Neteja d'escocells	
<input checked="" type="checkbox"/>	Poda d'arbustives	Segons necessitat
	Retall de figures	
	Escardes i entrellat	
	Aplicació de fitosanitaris	
<input checked="" type="checkbox"/>	Neteja de residus	Recollida de fulles

Aspectes de millora

## ÀREA ENJARDINADA

Núm. **73** Nom/adreça

Situació

Pati interior del centre de dia

Fotografia



Superfície (m<sup>2</sup>)  
Ortofotomapa

584



### Descripció de l'espai

Espai ornamental i funcional.

Prioritat de manteniment

Espècies observades / unitats

*Quercus ilex* (en test) (6)

Arbres caducifolis plantats (4)

*Rosa sp.* (2)

*Cupressocyparis leylandii* (tanca)

*Iris* (marge)

Mitjana

Sistema de reg

X

Sense cap sistema

Automàtic amb aspersors

X

Automàtic amb goters

Tasques a desenvolupar

Observacions

	Sega de gespa	
X	Desbrossament	6 cops/any
X	Poda d'arbrat	
	Neteja d'escocells	
X	Poda d'arbustives	
X	Retall de figures	4 cops/any
X	Escardes i entrecavat	
	Aplicació de fitosanitaris	
	Neteja de residus	

Aspectes de millora

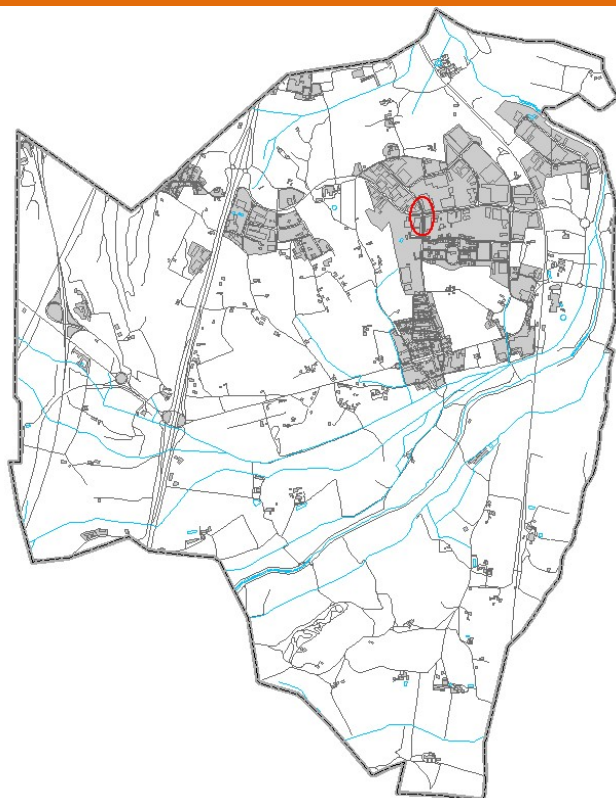
## ÀREA ENJARDINADA

Núm. **77** Nom/adreça

Giratori Av. Mas Pins s/n

Situació

Fotografia



Superfície (m<sup>2</sup>) **109**

Ortofotomapa



### Descripció de l'espai

Giratori del polígon industrial, amb pedres, arbustives i 1 olivera.

Prioritat de manteniment

Baixa

Espècies observades / unitats

Sistema de reg

*Nandina domestica* Thunb. (tanca)

Sense cap sistema

*Olea euorpaea* (1)

Automàtic amb aspersors

X

Automàtic amb goters

Tasques a desenvolupar

Observacions

	Sega de gespa	
	Desbrossament	
X	Poda d'arbrat	
	Neteja d'escocells	
X	Poda d'arbustives	2 cops/any
	Retall de figures	
X	Escardes i entrecavat	
	Aplicació de fitosanitaris	
	Neteja de residus	

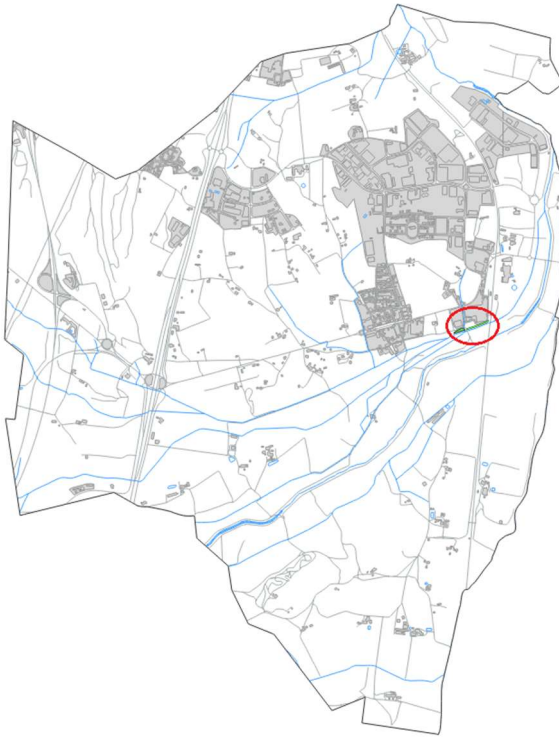
Aspectes de millora

## ÀREA ENJARDINADA

Núm. **88** Nom/adreça  
Situació

Zona verda ACEBSA

Fotografia



Superfície (m<sup>2</sup>)  
Ortofotomapa

1.019



### Descripció de l'espai

Zona verda amb bancs, marge vegetat i moreres (13). A més hi ha un marge que cal mantenir retallat (fotografia).

Prioritat de manteniment

Mitjana

Espècies observades / unitats

Sistema de reg

· *Morus alba* (13)

Sense cap sistema

Automàtic amb aspersors

X Automàtic amb goters

Tasques a desenvolupar

Observacions


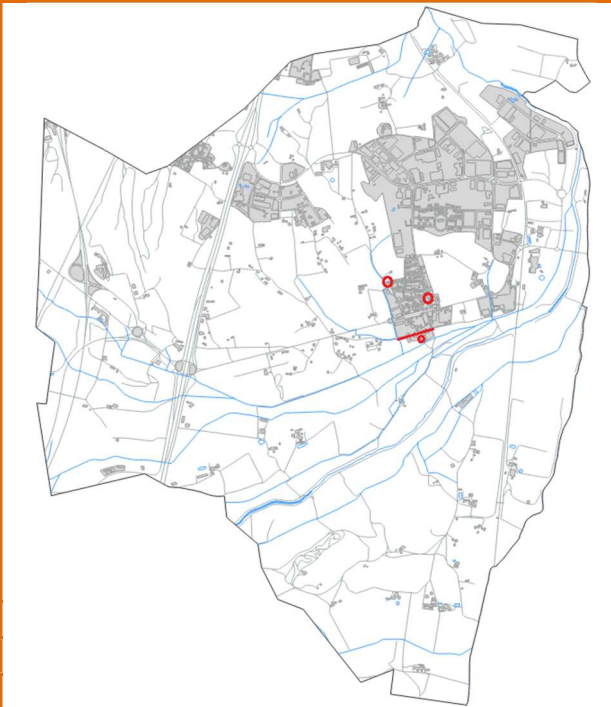
	Sega de gespa	
X	Desbrossament	6 cops/any
X	Poda d'arbrat	Segons necessitat
	Neteja d'escocells	
	Poda d'arbustives	
	Retall de figures	
	Escardes i entrecavat	
	Aplicació de fitosanitaris	
	Neteja de residus	

Aspectes de millora

**A ENJARDINADA**

Núm. **92** Nom/adreça  
Situació

Jardineres  
Fotografia



Superfície (m<sup>2</sup>)  
Ortofotomapa

-

-

**Descripció de l'espai**

Hi ha diversos espais amb jardineres (entre 1 i 3 plantes) arreu del municipi:

- C/Major: 25.
- Plaça de l'església: 5.
- C/Cellera: 1
- C/ Baixada de les Acàcies: 4.
- Camí de Caldes: 4 (1 gran – fotografia superior-)
- C/Nou: 5.
- Equipament el Lliri blau: 6

A banda, les de la zona del cementiri i el pavelló que estan dins les fitxes dels espais. Les espècies que contenen poden anar variant, algunes fins i tot està previst que continguin plantes de temporada.

Prioritat de manteniment	Mitjana	
Espècies observades / unitats	Sistema de reg	
<ul style="list-style-type: none"> <li>· <i>Rosa sp.</i></li> <li>· <i>Abelia grandiflora</i></li> <li>· <i>Viburnum tinus L.</i></li> <li>· <i>Lavandula sp.</i></li> </ul>	X	Sense cap sistema
		Automàtic amb aspersors
		Automàtic amb goters

Tasques a desenvolupar		Observacions
X	Reg	Segons necessitat
	Poda d'arbrat	
	Neteja d'escocells	
	Poda d'arbustives	
	Retall de figures	
	Escardes i entrecavat	
	Neteja de residus	

**Aspectes de millora**

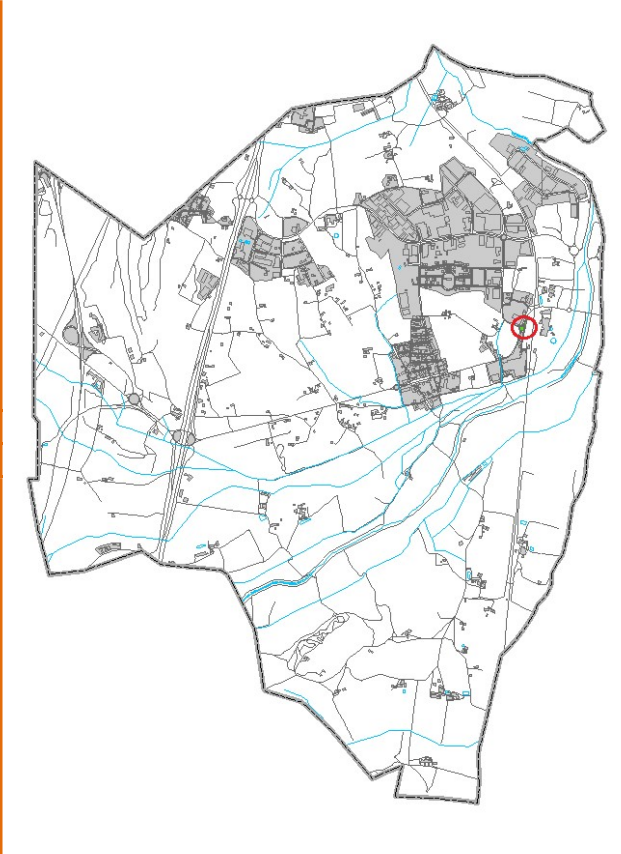
**ÀREA ENJARDINADA**

Núm. **94** Nom/adreça

Area enjardinada final carrer Ginebro-C-25 costat area contenidors

Situació

Fotografia



Superfície (m<sup>2</sup>) **335**  
Ortofotomapa



**Descripció de l'espai**

Area enjardinada amb gespa, arbustos

Prioritat de manteniment

Mitjana

Espècies observades / unitats

Sistema de reg

Sense inventari

X

Sense cap sistema

Automàtic amb aspersors

Automàtic amb goters

Tasques a desenvolupar

Observacions

X	Sega de gespa	6 cops/any
	Desbrossament	
	Poda d'arbrat	
	Neteja d'escocells	
X	Poda d'arbustives	
	Retall de figures	
	Escardes i entrecavat	
	Aplicació de fitosanitaris	
	Neteja de residus	

Aspectes de millora

### 6.3 Prats

Els espais agrupats sota el concepte de parc infantil són un total de 27:

- Núm. 4 Parcel·la davant ajuntament PP-10
- Núm. 6 Parcel·la del polígon c/ del Bruc s/n
- Núm. 11 C/ del Mestral, s/n (MIFAS)
- Núm. 19 Parcel·les del Mas Serra
- Núm. 33 Talussos del parc de Salut Av. de Girona amb C/ de la Verge de Núria
- Núm. 44 Marge C-25 a rotonda entrada oest
- Núm. 47 Voltants pàrquing Ajuntament
- Núm. 51 Espai amb gespa C/ Verge de Núria
- Núm. 53 Talussos passeig Ú d'octubre
- Núm. 54 Zona Arbras
- Núm. 60 Marge C-25 i marge pàrquing del mercat
- Núm. 64 Prat previ al pas de la Riera Riudevila
- Núm. 65 Espai davant semàfor benzinera (C-25)
- Núm. 67 C/ del Ginebró
- Núm. 70 Marge Av. Mas Pins (davant MAN)
- Núm. 71 Canal de reg
- Núm. 79 Marge c/ Major
- Núm. 80 Giratori nou
- Núm. 81 Estació
- Núm. 82 Accès urb. Can Jordi
- Núm. 83 Transformador c/ del Bruc
- Núm. 84 Caminet d'en Rojas
- Núm. 85 Camí fondo
- Núm. 86 Parcel·les municipals c/ Sant Jordi
- Núm. 87 Creuament camí de Cal Queco
- Núm. 89 Camí del Cric
- Núm. 90 Camí de Caldes

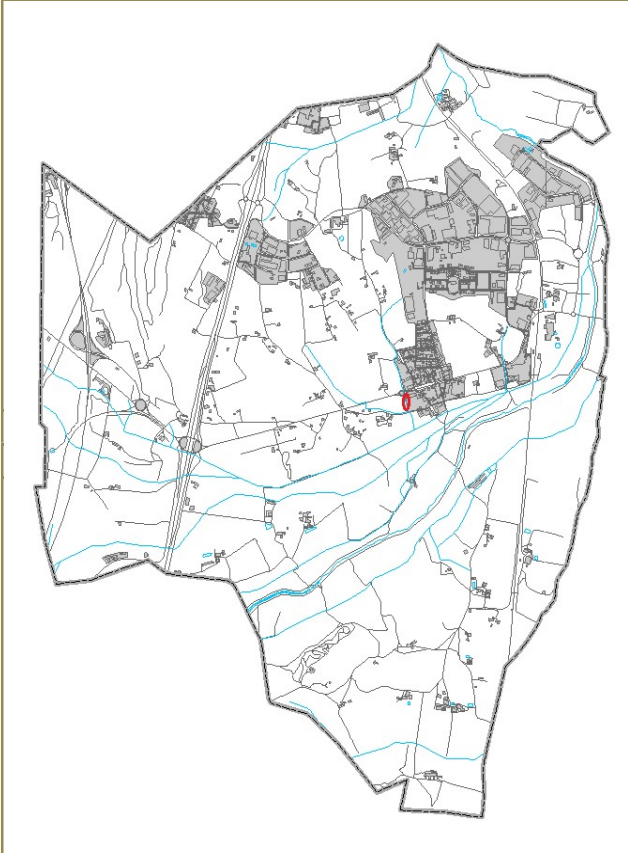
- Núm. 95 Marge C/ Onyar davant de Can Riurola
- Núm. 96 Passatge C/ Cellera- aparcament Ajuntament

A continuació s'inclou la fitxa per cada espai.

**PRAT**

Núm. **4** Nom/adreça

Marges parcel·la davant Ajuntament PP-10  
Fotografia



Superfície (m<sup>2</sup>) **725**  
Ortofotomapa



**Descripció de l'espai**

Marges del terreny

Prioritat de manteniment

Baixa

Espècies observades / unitats

Sistema de reg

Sense inventari

x

Sense cap sistema

Automàtic amb aspersors

Automàtic amb goters

Tasques a desenvolupar

Observacions

	Sega de gespa	
X	Desbrossament	6 cops/any
	Poda d'arbrat	
	Neteja d'escocells	
	Poda d'arbustives	
	Retall de figures	
	Escardes i entrecavat	
	Aplicació de fitosanitaris	
	Neteja de residus	

Aspectes de millora

**PRAT**

Núm.

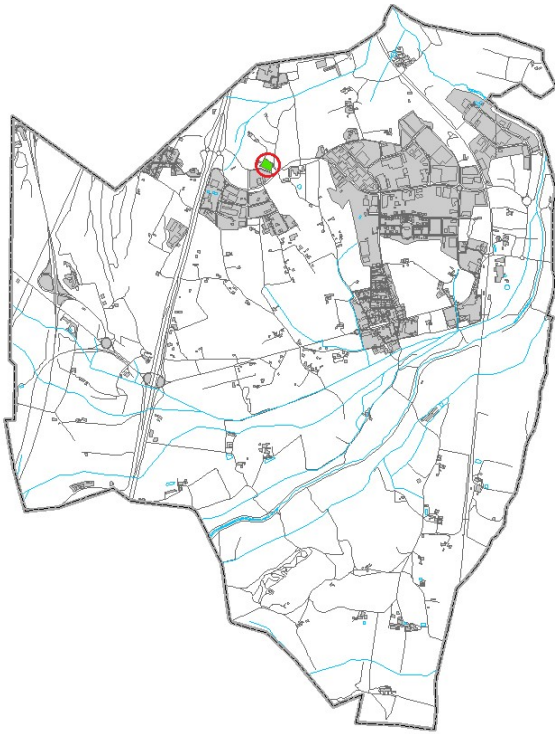
**6**

Nom/adreça

**Parcel·la polígon. C/del Bruc s/n.**

Situació

Fotografia

Superfície (m<sup>2</sup>)  
Ortofotomapa**4.357****Descripció de l'espai****Prat de la zona del polígon. Parterre a mantenir controlat.**

Prioritat de manteniment

**Baixa**

Espècies observades / unitats

Sistema de reg

Sense inventari

**x**

Sense cap sistema

Automàtic amb aspersors

Automàtic amb goters

Tasques a desenvolupar

Observacions

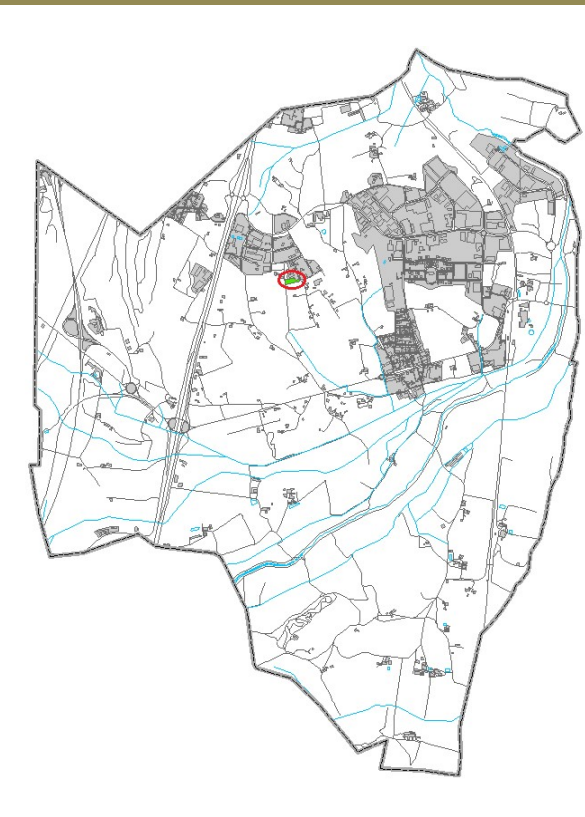
	Sega de gespa	
<b>X</b>	Desbrossament	<b>2 cops/any</b>
	Poda d'arbrat	
	Neteja d'escocells	
	Poda d'arbustives	
	Retall de figures	
	Escardes i entrecavat	
	Aplicació de fitosanitaris	
	Neteja de residus	

Aspectes de millora

**PRAT**Núm. **11** Nom/adreça**C/del Mestral, s/n. (MIFAS)**

Situació

Fotografia

Superfície (m<sup>2</sup>) **2.371**

Ortofotomapa



Descripció de l'espai

Prat (situat darrera MIFAS).

Prioritat de manteniment

Mitjana

Espècies observades / unitats

Sistema de reg

*Ficus carica* (1)

x

Sense cap sistema

Automàtic amb aspersors

Automàtic amb goters

Tasques a desenvolupar

Observacions

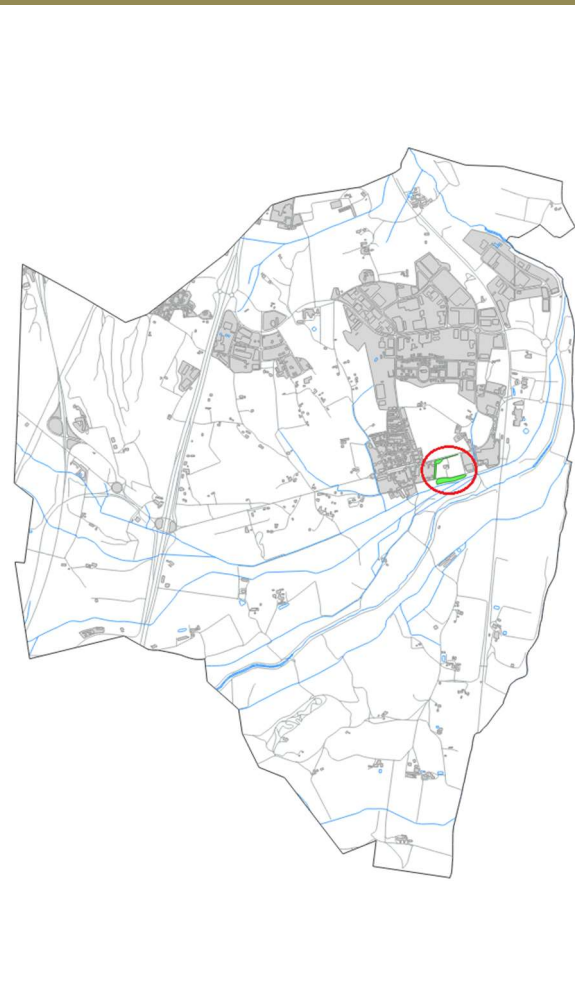
Tasques a desenvolupar	Observacions
Sega de gespa	
X Desbrossament	6 cops/any
Poda d'arbrat	
Neteja d'escocells	
Poda d'arbustives	
Retall de figures	
Escardes i entrecavat	
Aplicació de fitosanitaris	
Neteja de residus	

Aspectes de millora

**PRAT**

Núm. **19** Nom/adreça

**Parcel·les del Mas Serra**



Fotografia



Superfície (m<sup>2</sup>) **2.704+5.758 = 8.642**  
Ortofotomapa



**Descripció de l'espai**

Parcel·les que envolten Mas Serra: parcel·la 1 va del carrer Major a la C-65 i continua paral·lela al carril bici. Parcel·la 2: prats del límit sud que arriben a la riera.

Prioritat de manteniment	<b>Baixa</b>	
Espècies observades / unitats	Sistema de reg	
Sense inventari	<b>x</b>	Sense cap sistema
		Automàtic amb aspersors
		Automàtic amb goters
Tasques a desenvolupar	Observacions	
	Sega de gespa	
<b>X</b>	Desbrossament	<b>3 cops/any</b>
	Poda d'arbrat	
	Neteja d'escocells	
	Poda d'arbustives	
	Retall de figures	
	Escardes i entrecavat	
	Neteja de residus	

**Aspectes de millora**

**PRAT**

Núm.

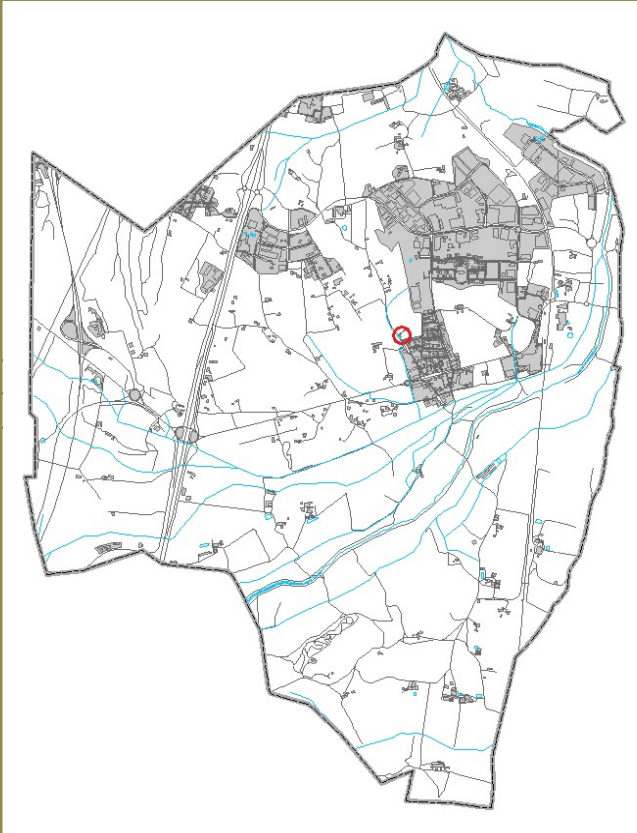
33

Nom/adreça

Talussos del parc de Salut. Av. de Girona amb C/ de la Verge de Núria.

Situació

Fotografia



Superfície (m<sup>2</sup>)  
Ortofotomapa

373



**Descripció de l'espai**

Talús lateral i frontal amb vegetació espontània.

Prioritat de manteniment

Mitjana

Espècies observades / unitats

Sistema de reg

Sense inventari

X

Sense cap sistema

Automàtic amb aspersors

Automàtic amb goters

**Tasques a desenvolupar**

Observacions

	Sega de gespa	
X	Desbrossament	6 cops/any
	Poda d'arbrat	
	Neteja d'escocells	
	Poda d'arbustives	
	Retall de figures	
	Escardes i entrecavat	
	Aplicació de fitosanitaris	
	Neteja de residus	

**Aspectes de millora**

Regar les jardineres que hi ha a tota l'esplanada del centre de serveis.

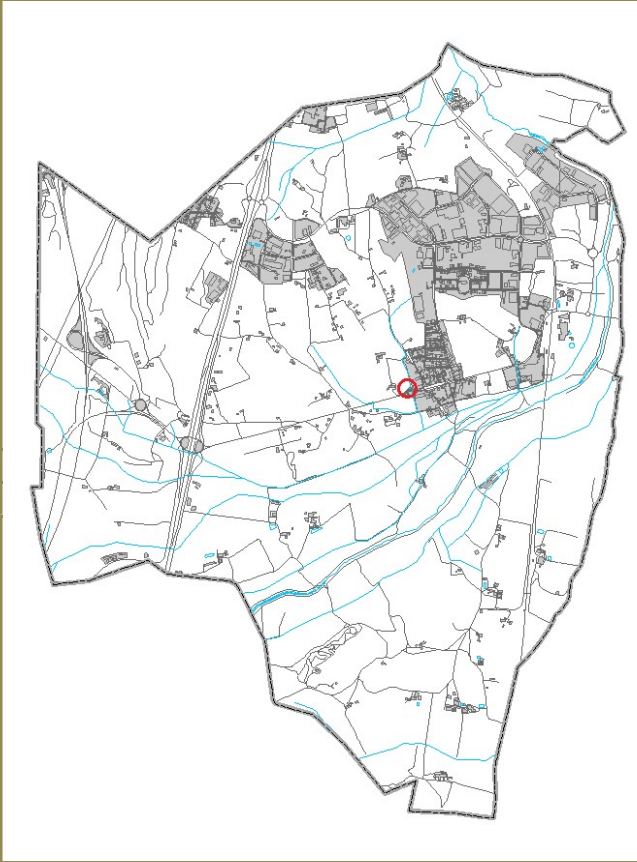
**PRAT**

Núm. **44** Nom/adreça

Situació

Marge C-25 a rotonda entrada oest.

Fotografia



Superfície (m<sup>2</sup>) **582**

Ortofotomapa



Descripció de l'espai

**Marge de carretera**

Prioritat de manteniment

**Alta**

Espècies observades / unitats

Sistema de reg

Sense inventari

**X**

Sense cap sistema

Automàtic amb aspersors

Automàtic amb goters

Tasques a desenvolupar

Observacions

	Sega de gespa	
<b>X</b>	Desbrossament	<b>12 cops/any</b>
	Poda d'arbrat	
	Neteja d'escocells	
	Poda d'arbustives	
	Retall de figures	
	Escardes i entrecavat	
	Aplicació de fitosanitaris	
	Neteja de residus	

Aspectes de millora

**PRAT**

Núm.

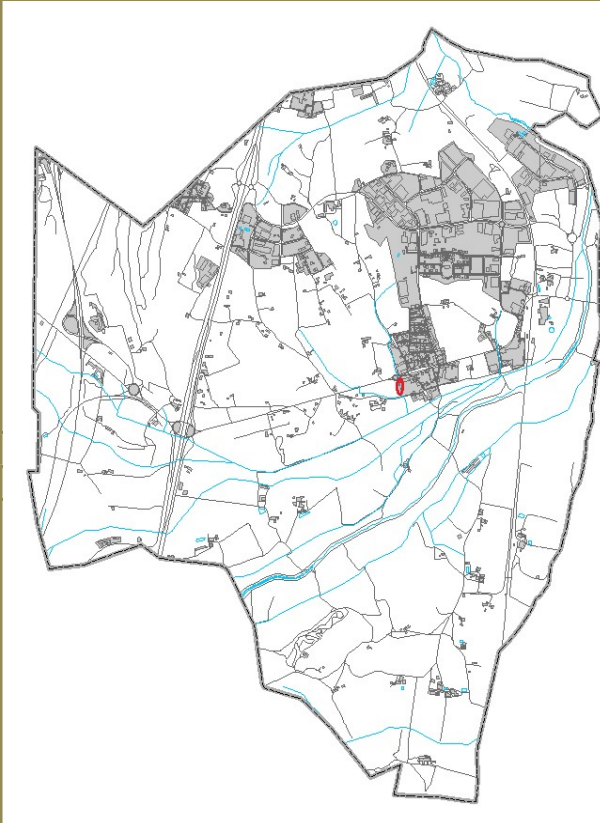
**47**

Nom/adreça

Situació

Voltants pàrquing Ajuntament

Fotografia

Superfície (m<sup>2</sup>)**236**

Ortofotomapa



Descripció de l'espai

Pas de minusvàlids i zona de pàrquing de l'Ajuntament.

Prioritat de manteniment

Mitjana

Espècies observades / unitats

Sistema de reg

Sense inventari

X

Sense cap sistema

Automàtic amb aspersors

Automàtic amb goters

Tasques a desenvolupar

Observacions

Sega de gespa

X

Desbrossament

6 cops/any

Poda d'arbrat

Neteja d'escocells

Poda d'arbustives

Retall de figures

Escardes i entrecavat

Aplicació de fitosanitaris

Neteja de residus

Aspectes de millora

**PRAT**

Núm.

**51**

Nom/adreça

**Espai amb gespa C/Verge de Núria.**

Situació

Fotografia

Superfície (m<sup>2</sup>)**41**

Ortofotomapa



## Descripció de l'espai

Gespa al costat d'un edifici.

Prioritat de manteniment

Mitjana

Espècies observades / unitats

Sistema de reg

Sense inventari

X

Sense cap sistema

Automàtic amb aspersors

Automàtic amb goters

Tasques a desenvolupar

Observacions

X

Sega de gespa

12 cops/any

Desbrossament

Poda d'arbrat

Neteja d'escocells

Poda d'arbustives

Retall de figures

Escardes i entrellat

Aplicació de fitosanitaris

Neteja de residus

Aspectes de millora

**PRAT**

Núm.

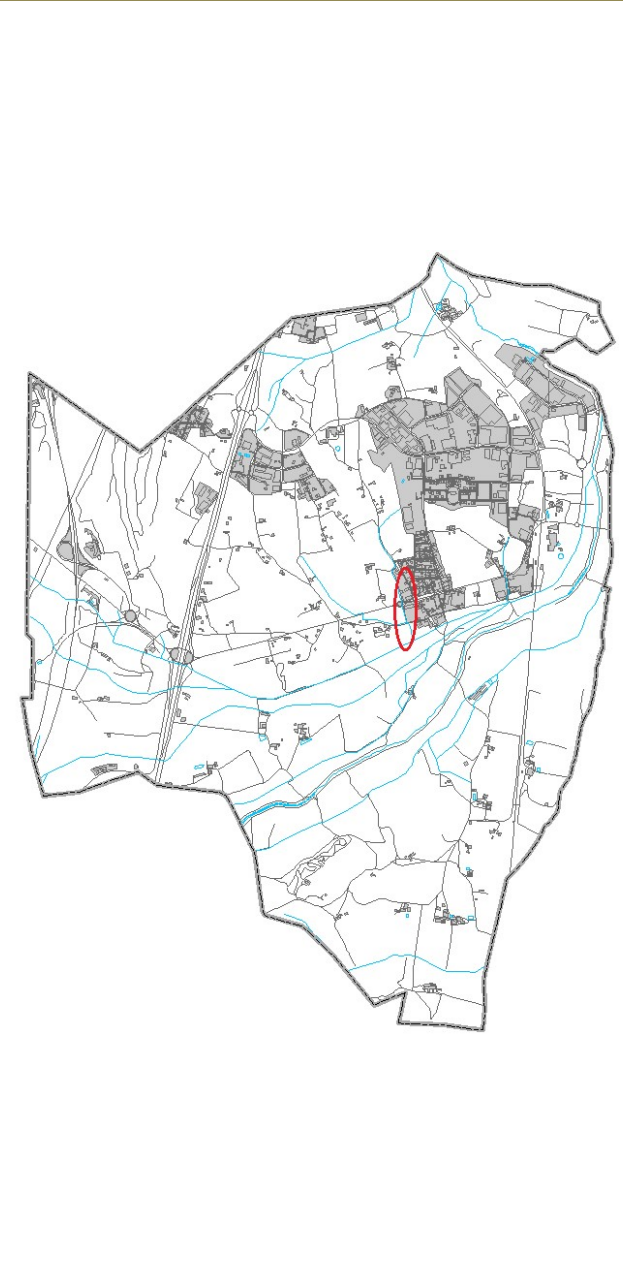
53

Nom/adreça

Talussos passeig Ú d'octubre

Situació

Fotografia



Distància (m)

727

Ortofotomapa



**Descripció de l'espai**

Canal de reg paral·lel al carrer Ú d'octubre, i carrer pròpiament. Límit nord és l'enllaç amb l'Avinguda Girona i el sud, al seu encreuament amb el Cric.

Prioritat de manteniment

Mitjana

Espècies observades / unitats

Sistema de reg

- *Quercus ilex* (15)
- *Cupressus sempervirens* (1)

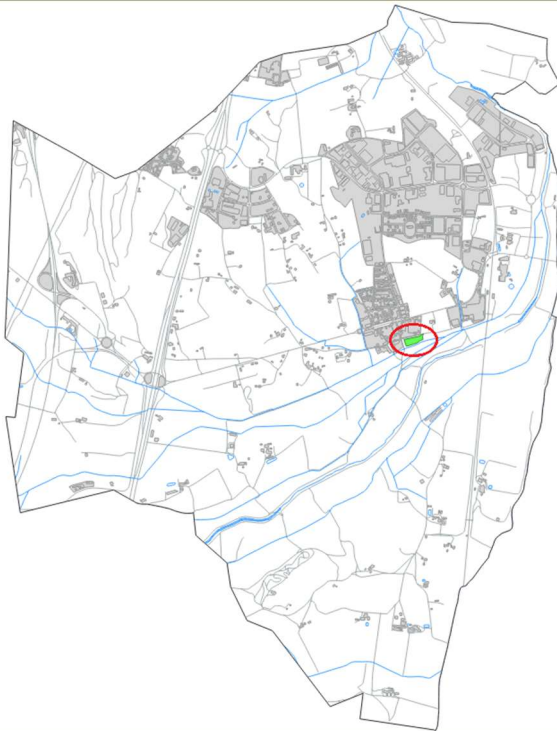


	Sense cap sistema
	Automàtic amb aspersors
X	Automàtic amb goters

Tasques a desenvolupar

Observacions

	Sega de gespa	
X	Desbrossament	12 cops/any
	Poda d'arbrat	
	Neteja d'escocells	

	Poda d'arbustives	
	Retall de figures	
	Escardes i entrecavat	
	Aplicació de fitosanitaris	
	Neteja de residus	
<b>Aspectes de millora i especificacions desbrossat</b>		
<p>Desherbar la vorera on hi ha les alzines.</p> <p>Al sud de la C-25, cal desbrossar el reg descobert i el marge del passeig Ú d'octubre amb el camp adjacent fins al rec del camp.</p> <p>Al nord de la C-25, cal desbrossar el marge d'escullera fins al camp.</p> <p>Desbrossar el reg descobert darrera la llar d'infants fins la barana de fusta de l'Avinguda Girona.</p> <p>Desbrossar l'espai que limita amb la llar d'infants. L'espai que limita amb l'escola, caldrà mantenir les flors que hi hagi i el reg gota a gota.</p>		

<b>PRAT</b>			
Núm.	<b>54</b>	Nom/adreça	<b>Zona Arbras</b>
Situació			<b>Fotografia</b>
			
		Superfície (m <sup>2</sup> ) <b>5.512</b> <b>Ortofotomapa</b>	
			
<b>Descripció de l'espai</b>			
Pàrquing davant l'Arbras, Espai amb 34 moreres, i una zona per a desbrossar.			
<b>Prioritat de manteniment</b>		<b>Mitjana</b>	
<b>Espècies observades / unitats</b>		<b>Sistema de reg</b>	
· <i>Morus alba</i> (34)		X	Sense cap sistema
			Automàtic amb aspersors
			Automàtic amb goters
<b>Tasques a desenvolupar</b>		<b>Observacions</b>	
	Sega de gespa		
X	Desbrossament	3 cops/any	
X	Poda d'arbrat	<i>Morus alba</i> (34)	
	Neteja d'escocells		
	Poda d'arbustives		
	Retall de figures		
	Escardes i entrecavat		
	Aplicació de fitosanitaris		
	Neteja de residus		
<b>Aspectes de millora</b>			

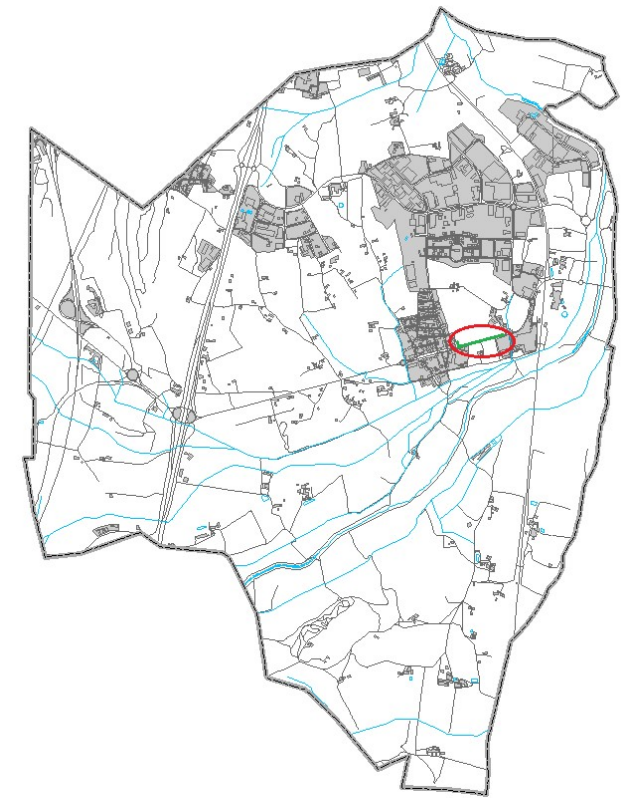
**PRAT**

Núm. **60** Nom/adreça

Marge C-25 i marge pàrquing del mercat

Situació

Fotografia



Distància (m) **442**

Ortofotomapa



Descripció de l'espai

Prat, marge amb pendent (lateral carretera) marge sense pendent (pàrquing).

Prioritat de manteniment

Mitjana

Espècies observades / unitats

Sistema de reg

Sense inventari

X

Sense cap sistema

Automàtic amb aspersors

Automàtic amb goters

Tasques a desenvolupar

Observacions

	Sega de gespa	
X	Desbrossament	6 cops/any
	Poda d'arbrat	
	Neteja d'escocells	
	Poda d'arbustives	
	Retall de figures	
	Escardes i entrecavat	
	Aplicació de fitosanitaris	
	Neteja de residus	

Aspectes de millora

--

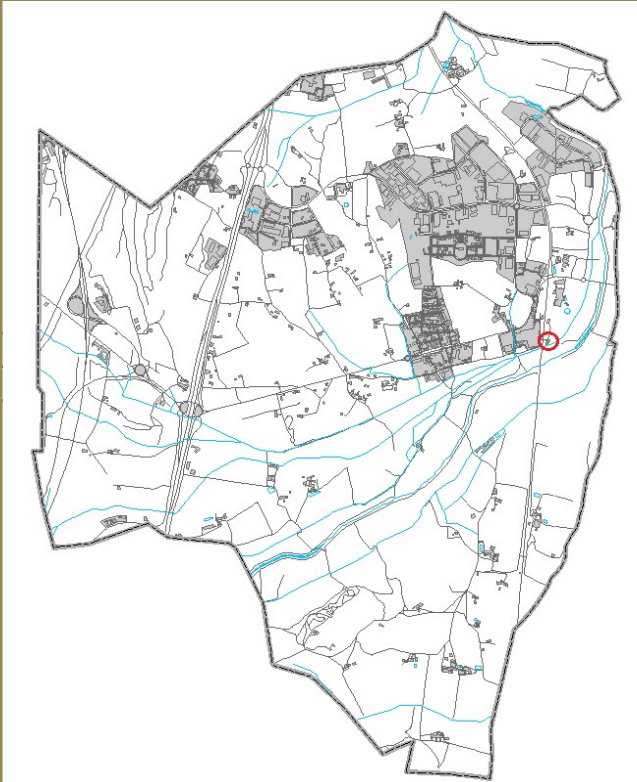
**PRAT**

Núm. **64** Nom/adreça

Situació

Prat previ al pas de la riera Riudevila

Fotografia



Superfície (m<sup>2</sup>) **459**

Ortofotomapa



**Descripció de l'espai**

Prat al costat de la riera de Riudevila, es veu des de la via verda.

Prioritat de manteniment

Baixa

Espècies observades / unitats

Sistema de reg

Sense inventari

X

Sense cap sistema

Automàtic amb aspersors

Automàtic amb goters

Tasques a desenvolupar

Observacions

	Sega de gespa	
X	Desbrossament	2 cop/any
	Poda d'arbrat	
	Neteja d'escocells	
	Poda d'arbustives	
	Retall de figures	
	Escardes i entrecavat	
	Aplicació de fitosanitaris	
	Neteja de residus	

Aspectes de millora

**PRAT**

Núm. **65** Nom/adreça

Situació

**Espai davant semàfor benziner (C-25)**

Fotografia



Superfície (m<sup>2</sup>)  
Ortofotomapa

**74**



**Descripció de l'espai**

Prat.

Prioritat de manteniment

**Alta**

Espècies observades / unitats

Sistema de reg

Sense inventari

**X**

Sense cap sistema

Automàtic amb aspersors

Automàtic amb goters

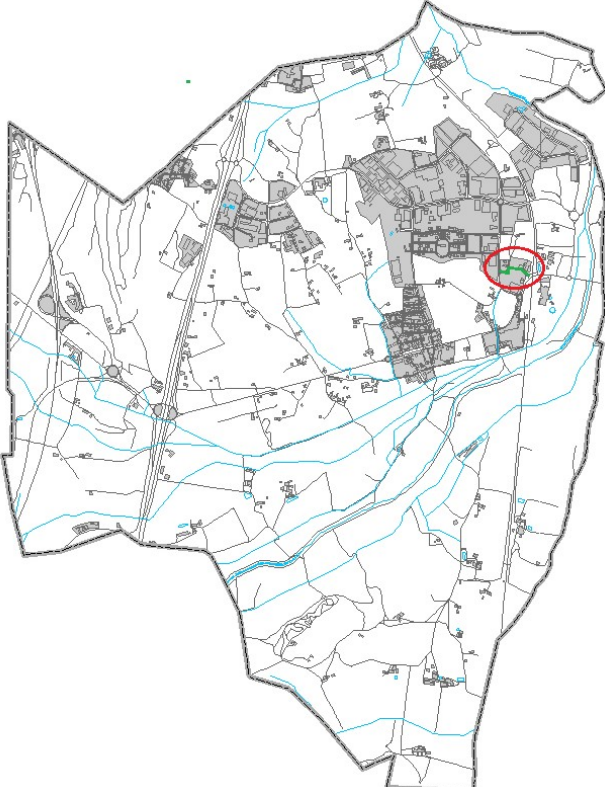


Tasques a desenvolupar

Observacions

	Sega de gespa	
<b>X</b>	Desbrossament	12 cops/any
	Poda d'arbrat	
	Neteja d'escocells	
	Poda d'arbustives	
	Retall de figures	
	Escardes i entrecavat	
	Aplicació de fitosanitaris	
	Neteja de residus	

Aspectes de millora

--

<b>PRAT</b>			
Núm.	<b>67</b>	Nom/adreça	<b>C/ del Ginebró</b>
Situació			Fotografia
			
		Distància (m)	<b>278</b>
		Ortofotomapa	
			
Descripció de l'espai			
Marge del carrer.			
Prioritat de manteniment		Mitjana	
Espècies observades / unitats		Sistema de reg	
Sense inventari		X	Sense cap sistema
			Automàtic amb aspersors
			Automàtic amb goters
Tasques a desenvolupar		Observacions	
	Sega de gespa		
X	Desbrossament	6 cops/any	
	Poda d'arbrat		
	Neteja d'escocells		
	Poda d'arbustives		
	Retall de figures		
	Escardes i entrecavat		
	Aplicació de fitosanitaris		
	Neteja de residus		
Aspectes de millora			


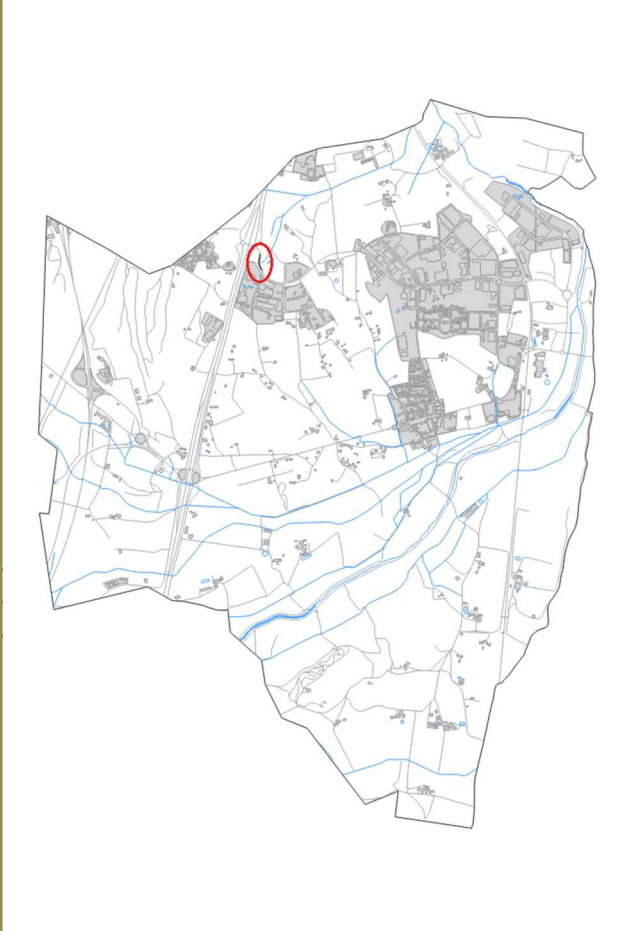
**PRAT**

Núm. **70** Nom/adreça


**Marge Av. Mas Pins (davant MAN)**

Situació

Fotografia



Superfície (m<sup>2</sup>) **188**  
Ortofotomapa



**Descripció de l'espai**

Marge de l'Avinguda Mas Pins, davant espai 2.

Prioritat de manteniment

Mitjana

Espècies observades / unitats

Sistema de reg

- Sense cap sistema
- Automàtic amb aspersors
- Automàtic amb goters

**Tasques a desenvolupar**

Observacions

	Sega de gespa	
X	Desbrossament	6 cops/any
	Poda d'arbrat	
	Neteja d'escocells	
	Poda d'arbustives	
	Retall de figures	
	Escardes i entrecavat	
	Aplicació de fitosanitaris	
	Neteja de residus	

**Aspectes de millora**

Revisar que canyes no arribin a via pública, retirar les que estiguin torçades cap a la carretera.

**PRAT**

Núm.

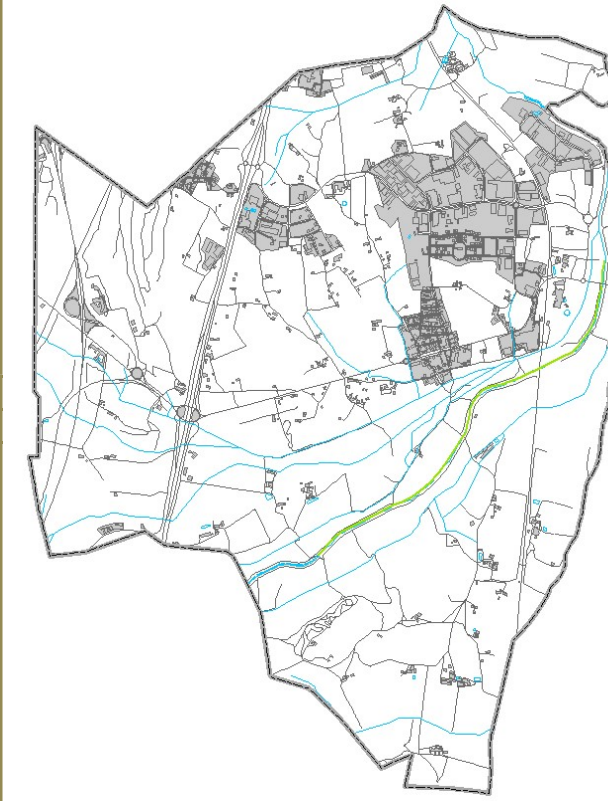
**71**

Nom/adreça

Situació

Canal de reg

Fotografia



Distància (m)

**2.863**

Ortofotomapa



## Descripció de l'espai

Marge esquerra de l'Onyar (costat via verda)

Prioritat de manteniment

Mitjana

Espècies observades / unitats

Sistema de reg

Sense inventari

X

Sense cap sistema

Automàtic amb aspersors

Automàtic amb goters

Tasques a desenvolupar

Observacions

	Sega de gespa	
X	Desbrossament	1 cops/any
	Poda d'arbrat	
	Neteja d'escocells	
	Poda d'arbustives	
	Retall de figures	
	Escardes i entrecavat	
	Aplicació de fitosanitaris	
	Neteja de residus	

Aspectes de millora

S'ha de desbrossar fins a la llera del riu.

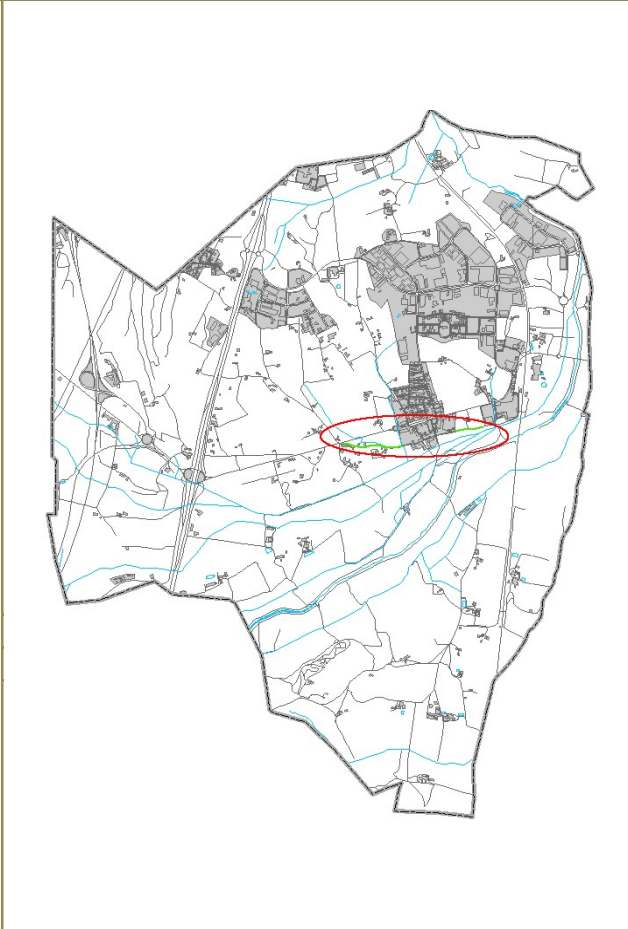
**PRAT**

Núm. **79** Nom/adreça

Situació

Marges C/Major

Fotografia



Distància (m) **641**  
Ortofotomapa



**Descripció de l'espai**

Es correspon als marges del carrer Major quan aquest abandona el nucli urbanitzat, tan direcció a l'estació com direcció a la sortida oest del municipi.

Prioritat de manteniment

Mitjana

Espècies observades / unitats

Sistema de reg

Sense inventari

x

Sense cap sistema

Automàtic amb aspersors

Automàtic amb goters

Tasques a desenvolupar

Observacions

	Sega de gespa	
X	Desbrossament	4 cops/any
	Poda d'arbrat	
	Neteja d'escocells	
	Poda d'arbustives	
	Retall de figures	
	Escardes i entrecavat	
	Aplicació de fitosanitaris	
	Neteja de residus	

Aspectes de millora

**PRAT**

Núm.

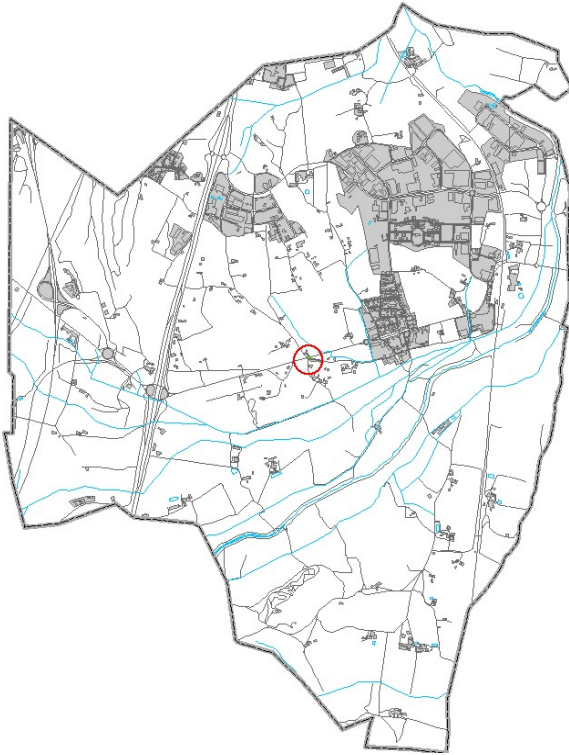
**80**

Nom/adreça

**Giratori nou**

Situació

Fotografia



Superfície (m<sup>2</sup>)  
Ortofotomapa

**425**



**Descripció de l'espai**

Giratori de nova construcció l'any 2016.

Prioritat de manteniment

**Alta**

Espècies observades / unitats

Sistema de reg

Sense inventari

**x**

Sense cap sistema

Automàtic amb aspersors

Automàtic amb goters

Tasques a desenvolupar

Observacions

	Sega de gespa	
X	Desbrossament	12 cops/any
X	Poda d'arbrat	
	Neteja d'escocells	
	Poda d'arbustives	
	Retall de figures	
	Escardes i entrellat	
	Aplicació de fitosanitaris	
	Neteja de residus	

**Aspectes de millora**

Es desbrossaran també totes les illetes que hi ha al voltant de la rotonda i poda de l'arbrat si s'escau.

**PRAT**

Núm.

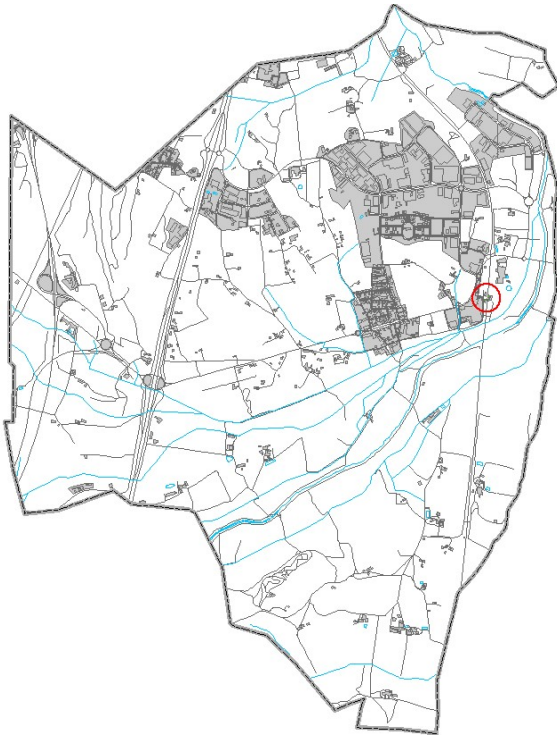
**81**

Nom/adreça

Situació

**Estació**

Fotografia



Superfície (m<sup>2</sup>)

**3.886+35**

Ortofotomapa



**Descripció de l'espai**

Terrenys al voltant de l'estació de ferrocarril, inclou la zona verda paral·lela a la via i una zona classificada com a equipaments al sud del magatzem.

Prioritat de manteniment

**Mitjana**

Espècies observades / unitats

Sistema de reg

Sense inventari

**X**

Sense cap sistema

Automàtic amb aspersors

Automàtic amb goters

Tasques a desenvolupar

Observacions

Sega de gespa

**X**

Desbrossament

**6 cops/any**

Poda d'arbrat

Neteja d'escocells

Poda d'arbustives

Escardes i entrecavat

Aplicació de fitosanitaris

Neteja de residus

Aspectes de millora

**PRAT**

Núm.

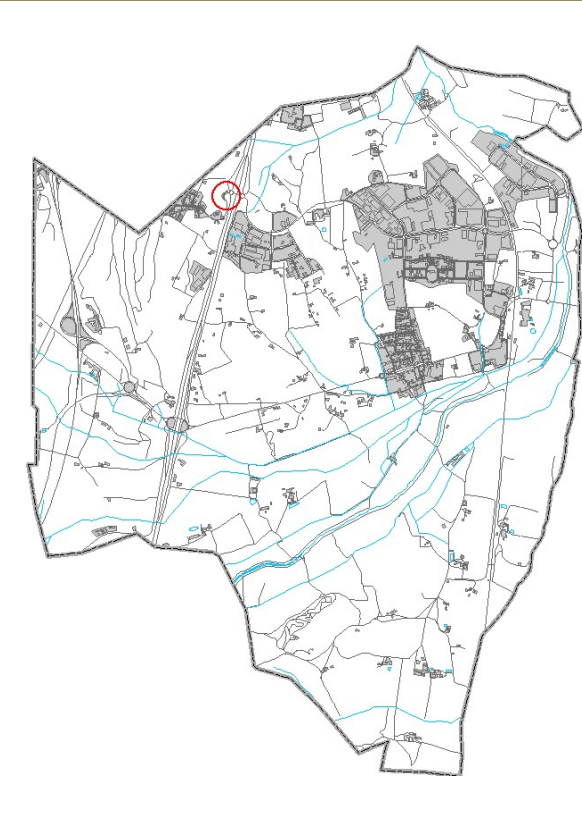
**82**

Nom/adreça

**Accés urbanització Can Jordi**

Situació

Fotografia

Superfície (m<sup>2</sup>)  
Ortofotomapa**791**

## Descripció de l'espai

Accés a la urbanització can Jordi. Marges.

Prioritat de manteniment

Mitjana

Espècies observades / unitats

Sistema de reg

Sense inventari

X

Sense cap sistema

Automàtic amb aspersors

Automàtic amb goters

Tasques a desenvolupar

Observacions

	Sega de gespa	
X	Desbrossament	6 cops/any
	Poda d'arbrat	
	Neteja d'escocells	
	Poda d'arbustives	
	Retall de figures	
	Escardes i entrecavat	
	Aplicació de fitosanitaris	
	Neteja de residus	

Aspectes de millora


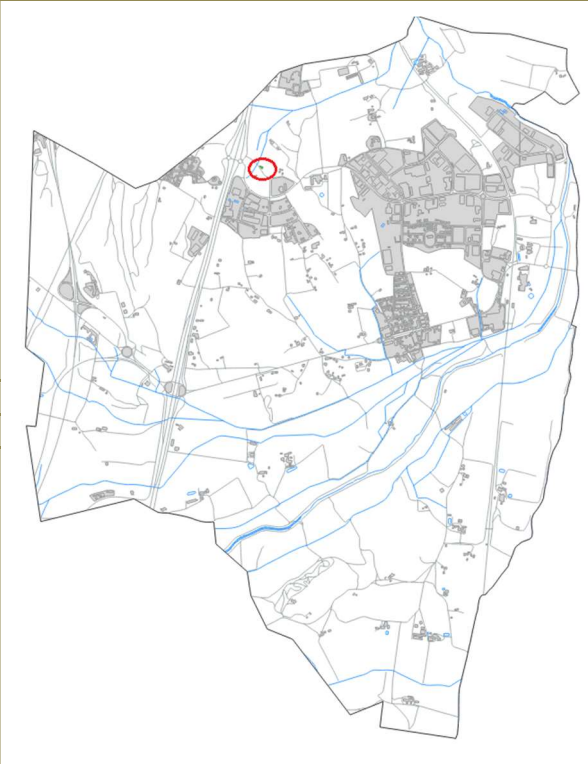
**PRAT**

Núm. **83** Nom/adreça

Situació

**Transformador C/del Bruc**

Fotografia



Superfície (m<sup>2</sup>) **229**

Ortofotomapa



**Descripció de l'espai**

Espai al voltant del transformador del C/Bruc, 9.

Prioritat de manteniment

Mitjana

Espècies observades / unitats

Sistema de reg

Sense inventari

X

Sense cap sistema

Automàtic amb aspersors

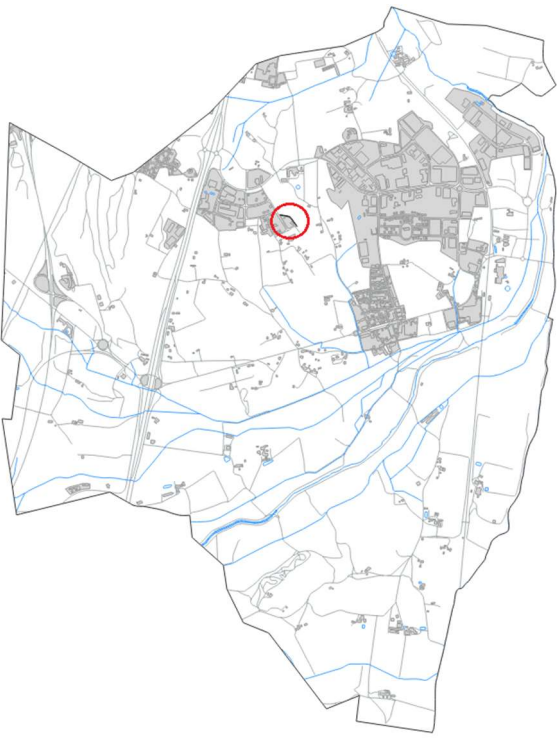


Automàtic amb goters

Tasques a desenvolupar

Observacions

	Sega de gespa	
X	Desbrossament	6 cops/any
	Poda d'arbrat	
	Neteja d'escocells	
	Poda d'arbustives	
	Retall de figures	
	Escardes i entrecavat	
	Aplicació de fitosanitaris	
	Neteja de residus	

Aspectes de millora

<b>PRAT</b>		<b>Caminet d'en Rojas</b>	
Núm.	<b>84</b>	Nom/adreça	
Situació		Fotografia	
			
		Superfície (m <sup>2</sup> )	<b>314 (157 m longitud)</b>
			
Descripció de l'espai			
Rec. Camí d'en Rojas. Voreja habitatges.			
Prioritat de manteniment		Baixa	
Espècies observades / unitats		Sistema de reg	
Sense inventari		X	Sense cap sistema
			Automàtic amb aspersors
			Automàtic amb goters
Tasques a desenvolupar		Observacions	
	Sega de gespa		
X	Desbrossament	2 cops/any	
	Poda d'arbrat		
	Neteja d'escocells		
	Poda d'arbustives		
	Retall de figures		
	Escardes i entrecavat		
	Aplicació de fitosanitaris		
	Neteja de residus		
Aspectes de millora			


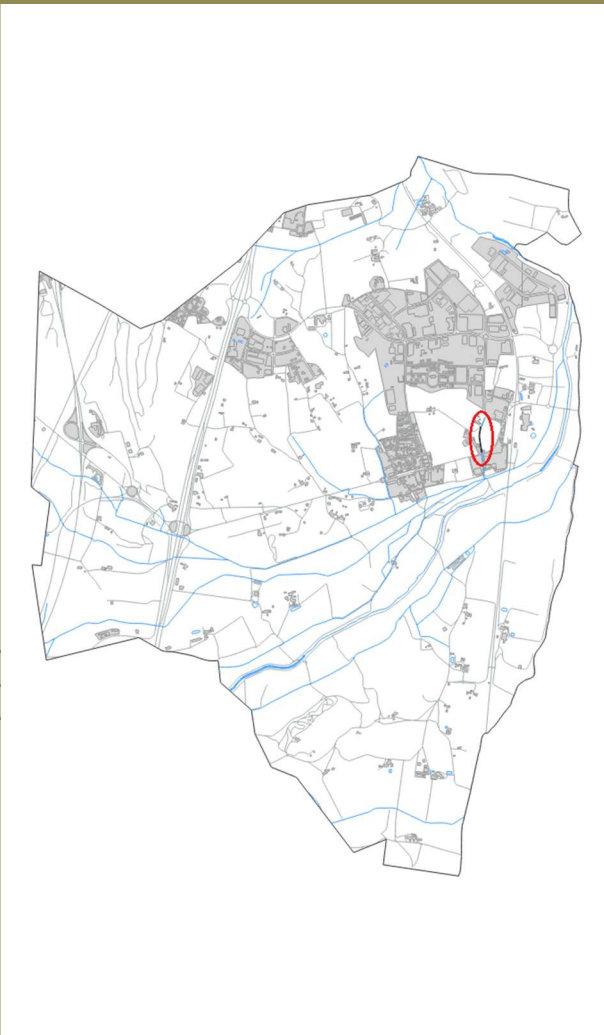
**PRAT**

Núm. **85** Nom/adreça

Situació

**Camí fondo**

Fotografia



Superfície (m<sup>2</sup>) **364 (182 m longitud)**

Ortofotomapa



Descripció de l'espai

Rec camí fondo. Té força vegetació al voltant de la llera, que s'haurà de podar puntualment.

Prioritat de manteniment

Baixa

Espècies observades / unitats

Sistema de reg

Sense inventari

X

Sense cap sistema

Automàtic amb aspersors

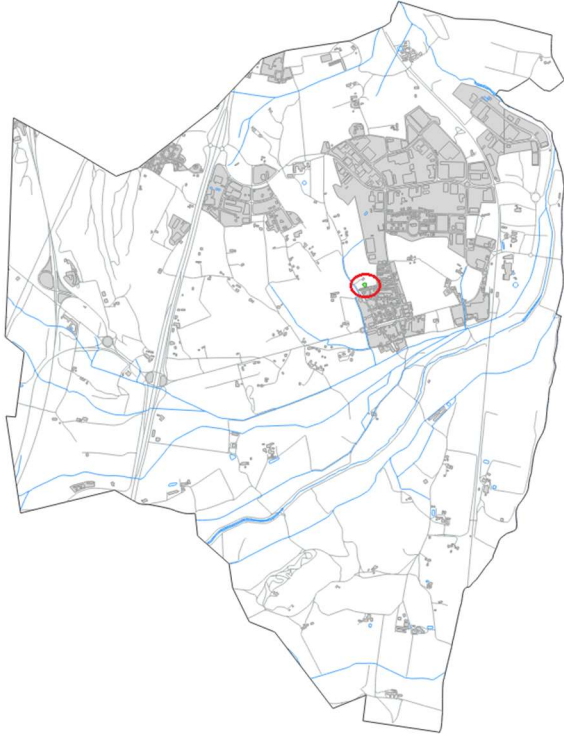


Automàtic amb goters

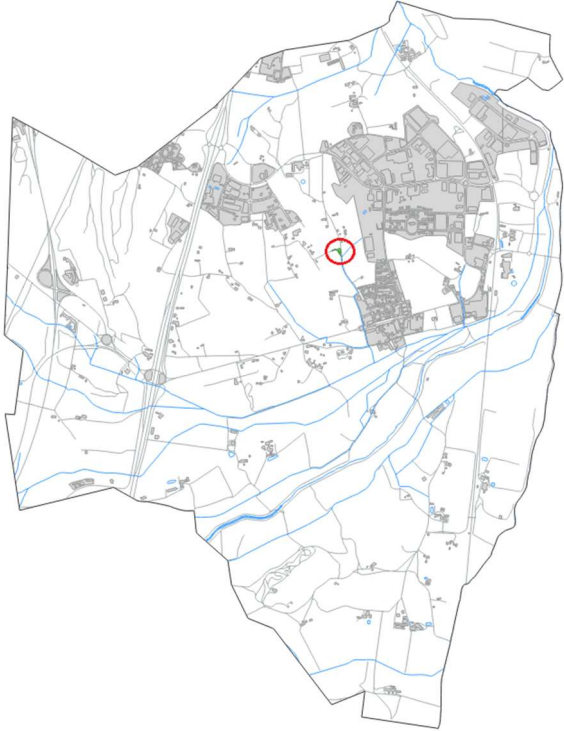


Tasques a desenvolupar

Observacions

	Sega de gespa	
X	Desbrossament	2 cops/any
X	Poda d'arbrat	2 cops/any (retall)
	Neteja d'escocells	
	Poda d'arbustives	
	Retall de figures	
	Escardes i entrecavat	
	Aplicació de fitosanitaris	
	Neteja de residus	

Aspectes de millora

PRAT		Parcel·les municipals C/Sant Jordi	
Núm.	86	Nom/adreça	
Situació		Fotografia	
			
		Superfície (m <sup>2</sup> )	646
			
<b>Descripció de l'espai</b> Parcel·les municipals, situades al costat del parc infantil del C/Sant Jordi. Referències cadastrals: 3585608DG8338N0001PF i 3585609DG8338N0001LF.			
Prioritat de manteniment		Baixa	
Espècies observades / unitats		Sistema de reg	
Sense inventari		X	Sense cap sistema
			Automàtic amb aspersors
			Automàtic amb goters
Tasques a desenvolupar		Observacions	
	Sega de gespa		
X	Desbrossament	2 cops/any	
	Poda d'arbrat		
	Neteja d'escocells		
	Poda d'arbustives		
	Escardes i entrecavat		
	Aplicació de fitosanitaris		
	Neteja de residus		
Aspectes de millora			

<b>PRAT</b>		<b>Creuament camí de Cal Queco</b>	
Núm.	87	Nom/adreça	
Situació		Fotografia	
			
		Superfície (m <sup>2</sup> )	598
		Ortofotomapa	
			
<b>Descripció de l'espai</b>			
Marge de camp, i espai on es creua el camí de Cal Queco amb el carrer Gregal. La vegetació s'ha de mantenir baixa perquè hi hagi suficient visibilitat en la intersecció dels dos carrers.			
<b>Prioritat de manteniment</b>		<b>Mitjana</b>	
Espècies observades / unitats		Sistema de reg	
Sense inventari		X	Sense cap sistema
			Automàtic amb aspersors
			Automàtic amb goters
<b>Tasques a desenvolupar</b>		<b>Observacions</b>	
	Sega de gespa		
X	Desbrossament	6 cops/any	
	Poda d'arbrat		
	Neteja d'escocells		
	Poda d'arbustives		
	Retall de figures		
	Escardes i entrellat		
	Aplicació de fitosanitaris		
	Neteja de residus		
<b>Aspectes de millora</b>			

**PRAT**

Núm.

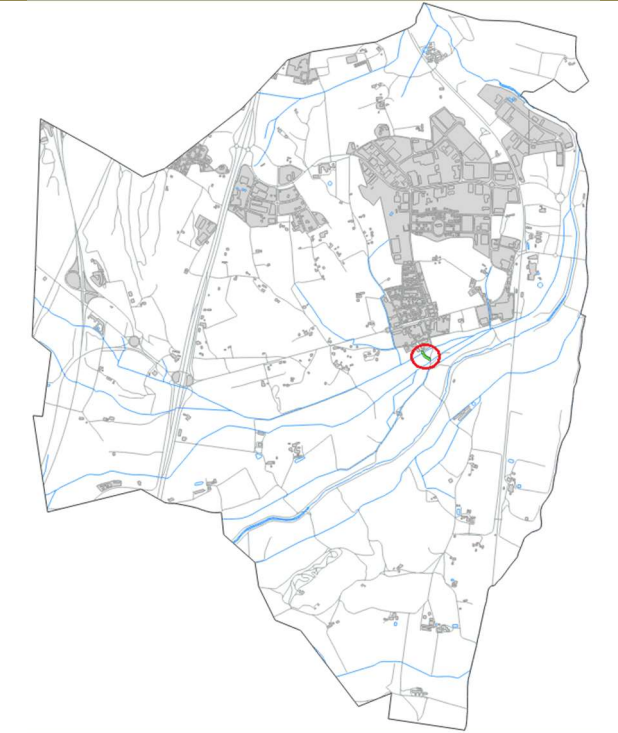
**89**

Nom/adreça

**Camí del Cric**

Situació

Fotografia



Distància (m)

**126**

Ortofotomapa



## Descripció de l'espai

Camí que uneix la plaça de l'Església fins el Camí de Caldes.

Prioritat de manteniment

**Alta**

Espècies observades / unitats

Sistema de reg

Sense inventari

**x**

Sense cap sistema

Automàtic amb aspersors

Automàtic amb goters

Tasques a desenvolupar

Observacions

	Sega de gespa	
<b>X</b>	Desbrossament	<b>12 cops/any</b>
	Poda d'arbrat	
	Neteja d'escocells	
	Poda d'arbustives	
	Retall de figures	
	Escardes i entrecavat	
	Aplicació de fitosanitaris	
	Neteja de residus	

## Aspectes de millora

Mantenir desbrossat, 1 m a banda i banda del camí.

**PRAT**

Núm.

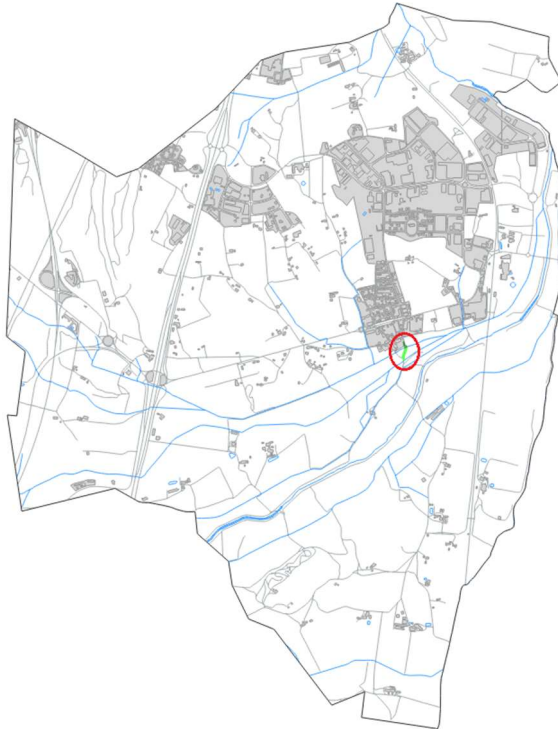
90

Nom/adreça

Camí de Caldes

Situació

Fotografia



Superfície (m<sup>2</sup>)

397

Ortofotomapa



**Descripció de l'espai**

Camí de Caldes, des del carrer Major fins la Riera Riudevila.

Prioritat de manteniment

Mitjana

Espècies observades / unitats

Sistema de reg

Sense inventari

x

Sense cap sistema

Automàtic amb aspersors

Automàtic amb goters

Tasques a desenvolupar

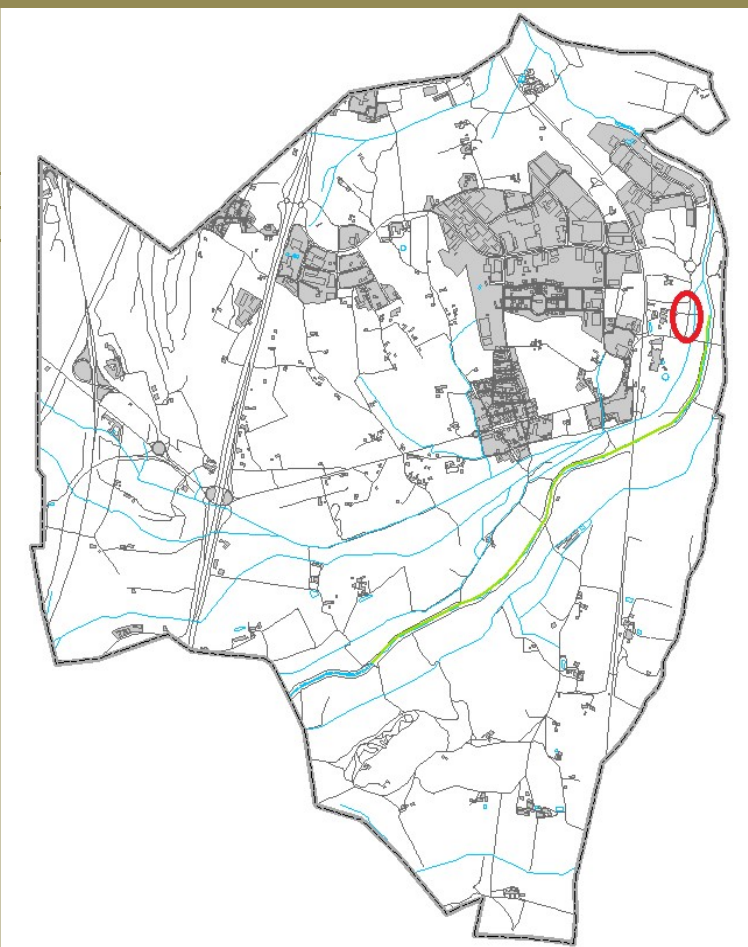
Observacions

	Sega de gespa	
X	Desbrossament	6 cops/any
	Poda d'arbrat	
	Neteja d'escocells	
	Poda d'arbustives	
	Escarades i entrecavat	
	Aplicació de fitosanitaris	
	Neteja de residus	

**Aspectes de millora**

Mantenir desbrossat, 1 m a banda i banda del camí. A més, desbrossar les canyes (10 m) a banda i banda del pont per tal que hi hagi bona visibilitat a la carretera.

<b>PRAT</b>			
Núm.	95	Nom/adreça	Carrer Onyar davant de Can Riurola
Situació			Fotografia



Longitud (ml) 150  
Ortofotomapa



Descripció de l'espai  
**Marge Carrer Onyar davant Can Riurola**

Prioritat de manteniment	Mitjana
Espècies observades / unitats	Sistema de reg
	X Sense cap sistema
	Automàtic amb aspersors
	Automàtic amb goters

Tasques a desenvolupar		Observacions
	Sega de gespa	
X	Desbrossament	6 cops/any
	Poda d'arbrat	
	Neteja d'escocells	
	Poda d'arbustives	
	Retall de figures	
	Escardes i entrecavat	
	Aplicació de fitosanitaris	
	Neteja de residus	

Aspectes de millora  
Revisar que canyes no arribin a via pública, retirar les que estiguin torçades cap a la carretera.

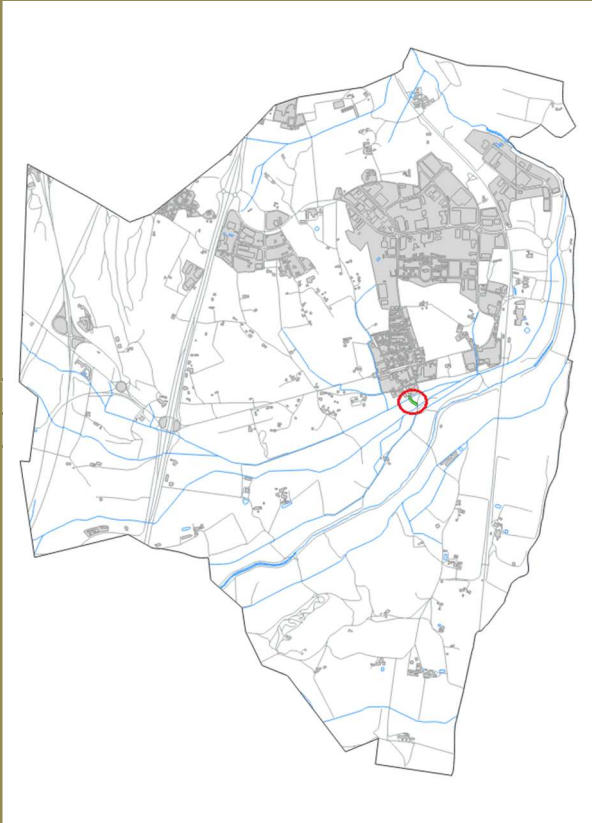
**PRAT**

Núm. **96** Nom/adreça

**Passatge c/ Celler- Ajuntament**

Situació

Fotografia



Distància (m) **65**

Ortofotomapa



**Descripció de l'espai**

**Camí que uneix el Carrer Celler i l'aparcament de l'Ajuntament**

Prioritat de manteniment

**Alta**

Espècies observades / unitats

Sistema de reg

**Sense inventari**

**x**

**Sense cap sistema**

**Automàtic amb aspersors**

**Automàtic amb goters**

Tasques a desenvolupar

Observacions

	Sega de gespa	
<b>X</b>	Desbrossament	<b>12 cops/any</b>
	Poda d'arbrat	
	Neteja d'escocells	
	Poda d'arbustives	
	Retall de figures	
	Escardes i entrellat	
	Aplicació de fitosanitaris	
	Neteja de residus	

**Aspectes de millora**

**Mantenir desbrossat, 1 m a banda i banda del camí.**

#### 6.4 Parcs infantils

Els espais agrupats sota el concepte de parc infantil són un total de 6:

- Núm. 9 Parc del Sector Ponent. C/Farigola amb C/Llevat i amb C/Xaloc
- Núm. 26 Av.Països Catalans, amb C/ del Mediterrani i C/ de Mas Joals
- Núm. 34 Parc de Salut. C/ Verge de Núria
- Núm. 35 Parc infantil. C/ de Sant Jordi
- Núm. 49 Parc del Canigó
- Núm. 52 Parc infantil. Av. dels Països Catalans

A continuació s'inclou la fitxa per cada espai.

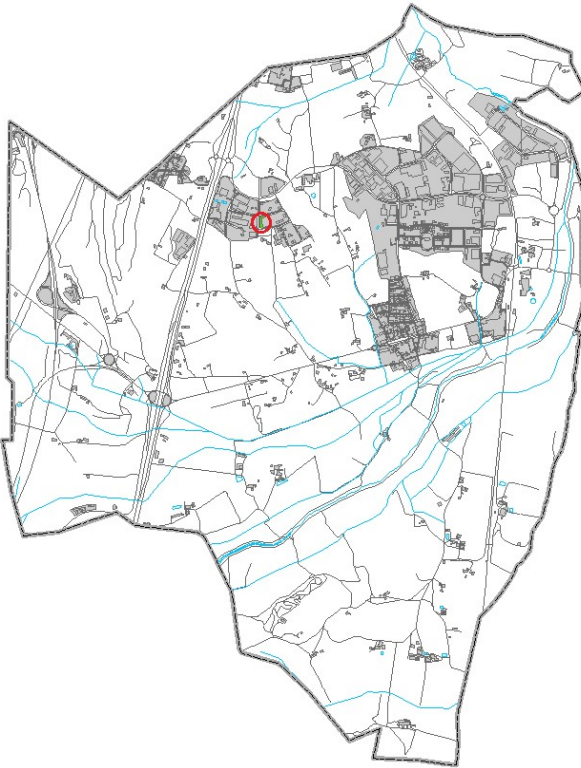
**PARC INFANTIL**

Núm. **9** Nom/adreça

Parc del Sector Ponent. C/Farigola amb C/Llevat i amb C/Xaloc

Situació

Fotografia



Superfície (m<sup>2</sup>) **3.412 (1.651 marges i 1.761 parc i pista)**

Ortofotomapa



**Descripció de l'espai**

Parc infantil de gronxadors amb el lateral enjardinat amb un prat i arbres.

Prioritat de manteniment

Mitjana

Espècies observades / unitats

Sistema de reg

*Pinus halepensis* (15)

Sense cap sistema

*Quercus ilex* (2)

Automàtic amb aspersors

*Salix babilonica* (2)

Automàtic amb goters

Tasques a desenvolupar

Observacions

	Sega de gespa	
X	Desbrossament	6 cops/any
	Poda d'arbrat	
	Neteja d'escocells	
	Poda d'arbustives	
	Retall de figures	
X	Escardes i entrecavat	
X	Aplicació de fitosanitaris	Prevenició de bosses de processionària
	Neteja de residus	

Aspectes de millora

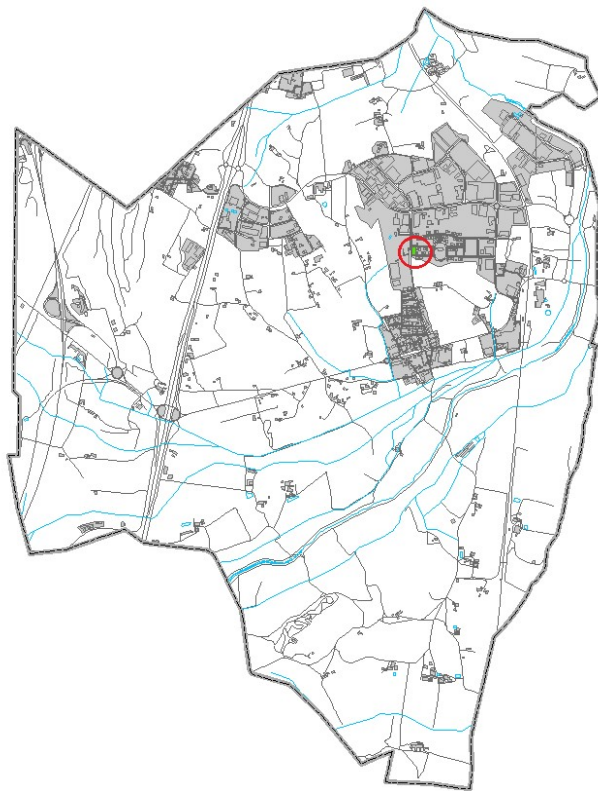
**PARC INFANTIL / BOSC NATURAL**

Núm. **26** Nom/adreça

Av.Països Catalans, amb C/ del Mediterrani i C/ de Mas Joals

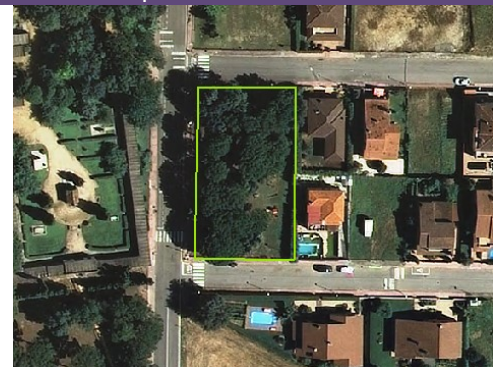
Situació

Fotografia



Superfície (m²) **1.416**

Ortofotomapa



**Descripció de l'espai**

Parc infantil amb un bosc natural amb sotabosc molt net.

**Prioritat de manteniment**

Mitjana

**Espècies observades / unitats**

**Sistema de reg**

- *Quercus pubescens*
- *Quercus ilex*
- *Pinus pinea*
- *Thuja (tanca)*

X	Sense cap sistema
	Automàtic amb aspersors
	Automàtic amb goters

**Tasques a desenvolupar**

**Observacions**

	Sega de gespa	
X	Desbrossament	6 cops/any
	Poda d'arbrat	
	Neteja d'escocells	
	Poda d'arbustives	
X	Retall de figures	Tanca de Thuja, 2 cops/any
	Escardes i entrecavat	
	Aplicació de fitosanitaris	

**Aspectes de millora**

Millorar el lateral del cementiri que dona a la carretera. Refer la tanca de xiprers, tapissar amb heura.

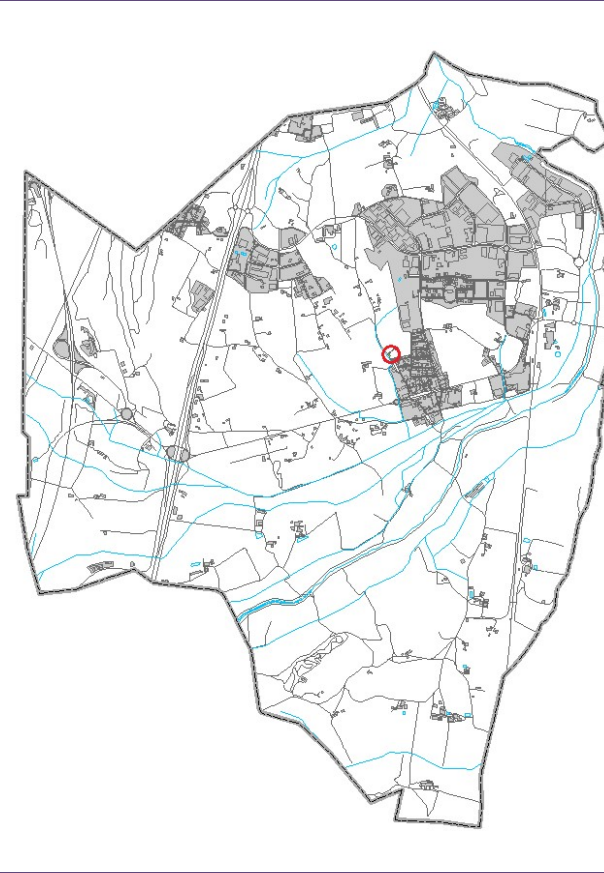
**PARC INFANTIL**

Núm. **34** Nom/adreça

Situació

**Parc de Salut. C/ Verge de Núria**

Fotografia



Superfície (m<sup>2</sup>)

**279**

Ortofotomapa



**Descripció de l'espai**

Espai amb infraestructura esportiva per la gent gran.

Prioritat de manteniment

Mitjana

Espècies observades / unitats

Sistema de reg

Sense inventari

X

Sense cap sistema

Automàtic amb aspersors

Automàtic amb goters

Tasques a desenvolupar

Observacions

	Sega de gespa	
	Desbrossament	
	Poda d'arbrat	
	Neteja d'escocells	
	Poda d'arbustives	
	Retall de figures	
	Escardes i entrellat	
X	Aplicació de fitosanitaris	Mantenir l'espai net d'herbes.
	Neteja de residus	

Aspectes de millora

Zona amb problemes d'erosió.

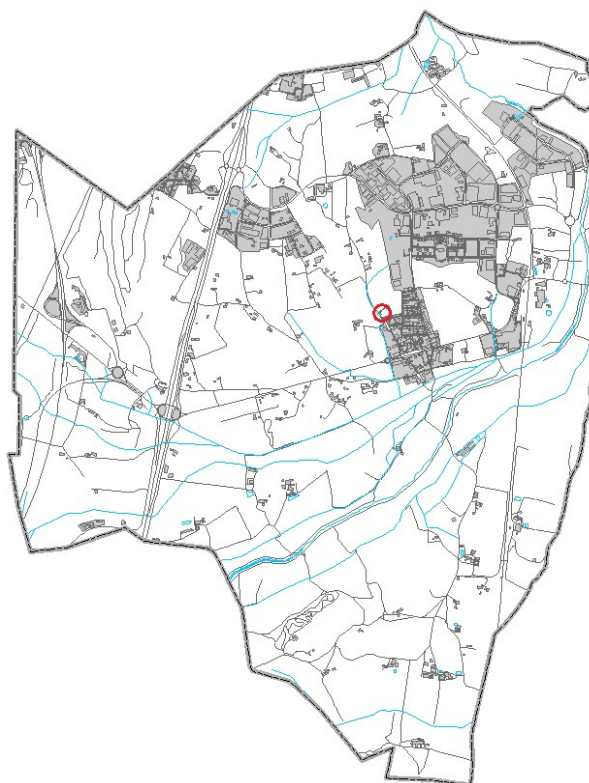
## PARC INFANTIL

Núm. **35** Nom/adreça

Situació

Parc infantil. C/ de Sant Jordi

Fotografia



Superfície (m<sup>2</sup>)

189

Ortofotomapa



Descripció de l'espai

Parc infantil amb gronxadors.

Prioritat de manteniment

Mitjana

Espècies observades / unitats

Sistema de reg

Sense inventari

X

Sense cap sistema

Automàtic amb aspersors

Automàtic amb goters

Tasques a desenvolupar

Observacions

	Sega de gespa	
X	Desbrossament	6 cops/any
	Poda d'arbrat	
	Neteja d'escocells	
	Poda d'arbustives	
	Retall de figures	
	Escardes i entrecavat	
	Aplicació de fitosanitaris	
	Neteja de residus	

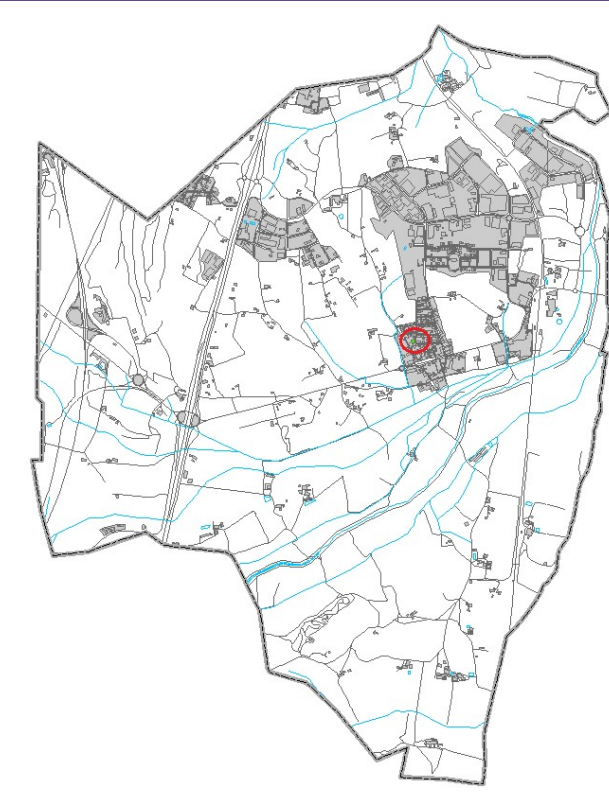
Aspectes de millora

Zona amb problemes d'erosió. Es deixa créixer la vegetació.

**PARC INFANTIL**

Núm. **49** Nom/adreça  
Situació

**Parc del Canigó**  
Fotografia



Superfície (m<sup>2</sup>) **623**  
Ortofotomapa



**Descripció de l'espai**

Parc infantil.

Prioritat de manteniment

Mitjana

Espècies observades / unitats

Sistema de reg

- *Aesculus hippocastanum* (17)
- *Rosa sp.* (1)
- *Elaeagnus pungens* (2)
- *Cupressus sempervirens* (3)
- *Abelia floribunda* (2)
- *Buxus sempervirens* (1)
- *Pistacia lentiscus* (algun exemplar)
- *Hedera helix*

X	Sense cap sistema
	Automàtic amb aspersors
	Automàtic amb goters

Tasques a desenvolupar

Observacions

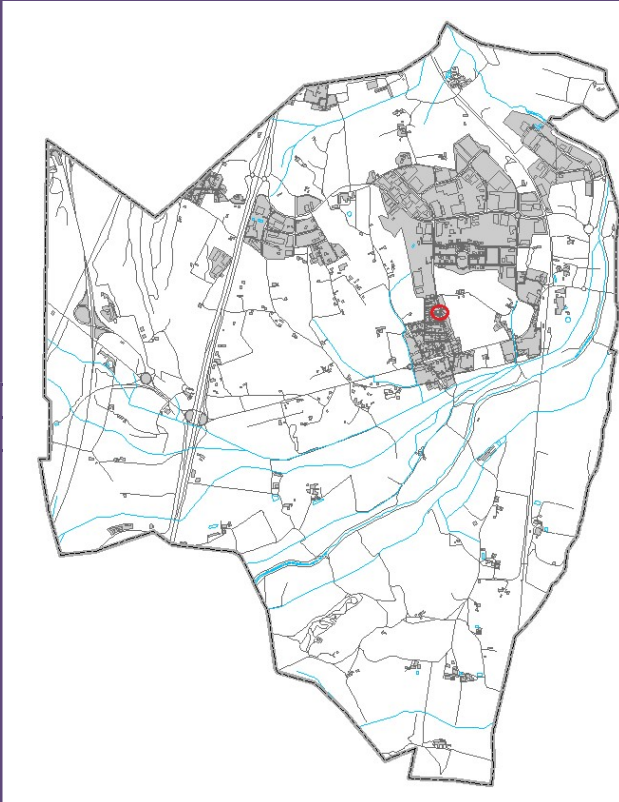
	Sega de gespa	
	Desbrossament	
X	Poda d'arbrat	Segons necessitat
	Neteja d'escocells	
	Poda d'arbustives	
X	Retall de figures	2 cops/any
X	Escardes i entrecavat	4 cops/any. Amb aplicació puntual herbicida.
	Aplicació de fitosanitaris	
X	Neteja de residus	Recollida de fulles

Aspectes de millora

**PARC INFANTIL**

Núm. **52** Nom/adreça  
Situació

Parc infantil. Av. dels Països Catalans  
Fotografia



Superfície (m<sup>2</sup>) **161**  
Ortofotomapa



**Descripció de l'espai**

Parc infantil.

**Prioritat de manteniment**

**Mitjana**

**Espècies observades / unitats**

**Sistema de reg**

- *Alnus glutinosa* (3)
- *Morus alba* (2)
- *Pittosporus tobira* (Tanca)
- *Elaeagnus pungens 'maculata'* (Tanca)
- *Escallonia* (Tanca)
- *Viburnum tinus* (Tanca)
- *Syringa vulgaris* (1)
- *Euonymus pulchellus* (2)
- *Buxus sempervirens* (Tanca)

	Sense cap sistema
	Automàtic amb aspersors
X	Automàtic amb goters

**Tasques a desenvolupar**

**Observacions**

	Sega de gespa	
	Desbrossament	
	Poda d'arbrat	
	Neteja d'escocells	
X	Poda d'arbustives	Segons necessitat
X	Retall de figures	2 cops/any
X	Escardes i entrecavat	4 cops/any. Amb aplicació puntual d'herbicida.
	Aplicació de fitosanitaris	
X	Neteja de residus	Recollida de fulles

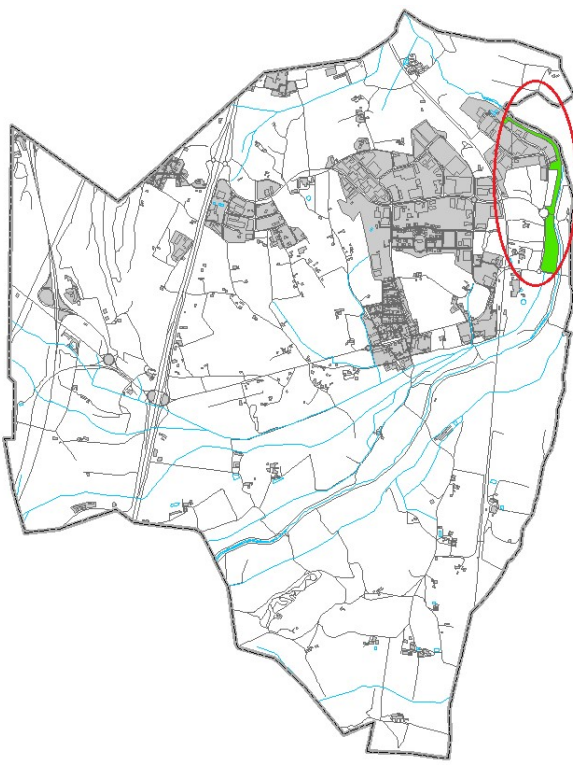


**Aspectes de millora**

### 6.5 Carrils bici

Els espais agrupats sota el concepte de carril bici són un total de 3:

- Núm. 17 Carril bici a la zona del C/ d'Onyar.
- Núm. 61 Carril bici a C-65 (entrada oest)
- Núm. 63 Pas riera de Riudevilla (entrada via verda)

A continuació s'inclou la fitxa per cada espai.

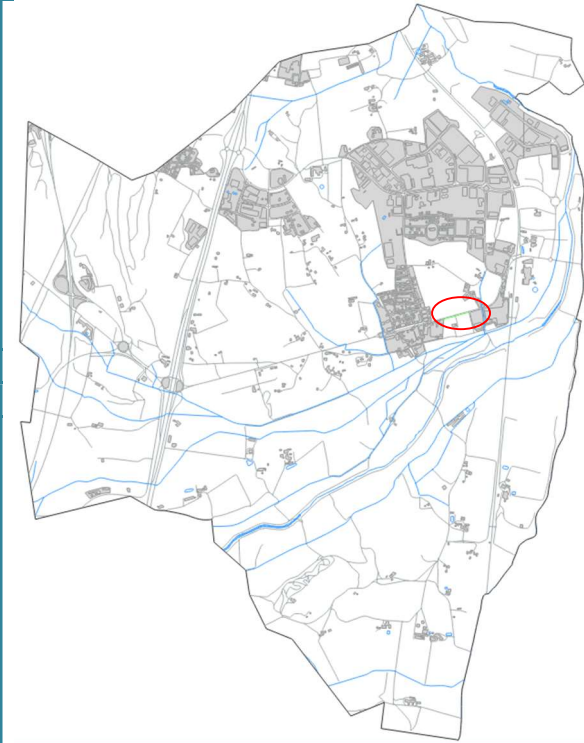
CARRIL BICI		Carril bici a la zona del C/ d'Onyar.	
Núm.	17	Nom/adreça	
Situació	Fotografia		
			
		Superfície (m²)	59.122
		Ortofotomapa	
			
Descripció de l'espai			
Carril bici, i camps adjacents.			
Prioritat de manteniment		Mitjana	
Espècies observades / unitats		Sistema de reg	
Sense inventari.		X	Sense cap sistema
			Automàtic amb aspersors
			Automàtic amb goters
Tasques a desenvolupar		Observacions	
	Sega de gespa		
X	Desbrossament	4 cops/any camps, 6 cops/any carril bici	
	Poda d'arbrat		
	Neteja d'escocells		
	Poda d'arbustives		
	Retall de figures		
	Escardes i entrecavat		
	Aplicació de fitosanitaris		
	Neteja de residus		
Aspectes de millora			

**CARRIL BICI**Núm. **61** Nom/adreça

Situació

Carril bici a C-25 (entrada oest)

Fotografia

Distància (m) **172**  
Ortofotomapa**Descripció de l'espai**

Carril bici, i camps adjacents (2m).

Prioritat de manteniment

Mitjana

Espècies observades / unitats

Sistema de reg

Sense inventari.

X

Sense cap sistema

Automàtic amb aspersors

Automàtic amb goters

Tasques a desenvolupar

Observacions

	Sega de gespa	
X	Desbrossament	6 cops/any
	Poda d'arbrat	
	Neteja d'escocells	
	Poda d'arbustives	
	Retall de figures	
	Escardes i entrecarat	
	Aplicació de fitosanitaris	
	Neteja de residus	

Aspectes de millora

Mantenir el carril net d'herba.

**CARRIL BICI**

Núm. **63** Nom/adreça

**Pas riera de Riudevila (entrada via verda)**  
Fotografia



Superfície (m<sup>2</sup>) **83**  
Ortofotomapa



**Descripció de l'espai**

Marge del pas de la Riera de Riudevila per accés a la via verda.

Prioritat de manteniment

Alta

Espècies observades / unitats

Sistema de reg

Sense inventari

X

Sense cap sistema

Automàtic amb aspersors

Automàtic amb goters

Tasques a desenvolupar

Observacions

	Sega de gespa	
X	Desbrossament	6 cops/any
	Poda d'arbrat	
	Neteja d'escocells	
	Poda d'arbustives	
	Retall de figures	
	Escardes i entrellat	
	Aplicació de fitosanitaris	
	Neteja de residus	

Aspectes de millora

## 6.6 Arbrat

Els espais agrupats sota el concepte de carril bici són un total de 5:

- Núm. 41 Av. de Girona (d'Escola a semàfor)
- Núm. 56 C/Major
- Núm. 57 Av. Països Catalans
- Núm. 76 Giratori Av. Mas Pins s/n (Entrada Est Polingesa)
- Núm. 91 Entrada Piscina municipal.

A continuació s'inclou la fitxa per cada espai

## ALINEACIÓ D'ARBRES

Núm. **41** Nom/adreça

Situació

Av. de Girona (d'Escola a semàfor)

Fotografia



Superfície (m<sup>2</sup>)

-

Ortofotomapa



Descripció de l'espai

Alineació d'arbres al carrer.

Prioritat de manteniment

Mitjana

Espècies observades / unitats

Sistema de reg

*Acer negundo* (1)

X

Sense cap sistema

*Tilia cordata* (12)

Automàtic amb aspersors

Automàtic amb goters

Tasques a desenvolupar

Observacions

	Sega de gespa	
	Desbrossament	
X	Poda d'arbrat	Segons necessitat
X	Neteja d'escocells	20 cops/any
	Poda d'arbustives	
	Retall de figures	
	Escardes i entrecavat	
	Aplicació de fitosanitaris	
	Neteja de residus	

Aspectes de millora

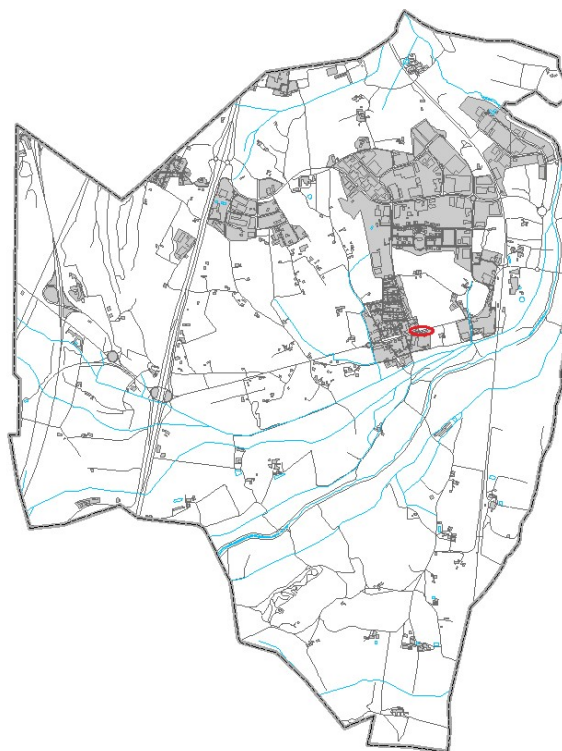
## ALINEACIÓ D'ARBRES

Núm. **56** Nom/adreça

Situació

C/Major

Fotografia



Superfície (m<sup>2</sup>)

-

Ortofotomapa



Descripció de l'espai

Alineació d'arbres al carrer.

Prioritat de manteniment

Alta

Espècies observades / unitats

Sistema de reg

*Morus alba* (22)

X

Sense cap sistema

Automàtic amb aspersors

Automàtic amb goters

Tasques a desenvolupar

Observacions

Sega de gespa

Desbrossament

X Poda d'arbrat

Segons necessitat

X Neteja d'escocells

20 cops/any

Poda d'arbustives

Retall de figures

Escardes i entrecavat

Aplicació de fitosanitaris

Neteja de residus

Aspectes de millora

Cal mantenir el jardinet adjacent.

## ALINEACIÓ D'ARBRES

Núm. **57** Nom/adreça

Situació

Av. dels Països Catalans

Fotografia



Superfície (m<sup>2</sup>)

-

Ortofotomapa



Descripció de l'espai

Alineació d'arbres al carrer.

Prioritat de manteniment

Alta

Espècies observades / unitats

Sistema de reg

*Especie cf lledoner* (9)

X

Sense cap sistema

*Espècie* (8)

Automàtic amb aspersors

*Morus alba* (32)

Automàtic amb goters

*Morus alba* (33)

Tasques a desenvolupar

Observacions

Sega de gespa

Desbrossament

X Poda d'arbrat

Segons necessitat

X Neteja d'escocells

20 cops/any

Poda d'arbustives

Retall de figures

Escardes i entrecavat

Aplicació de fitosanitaris

Neteja de residus

Aspectes de millora

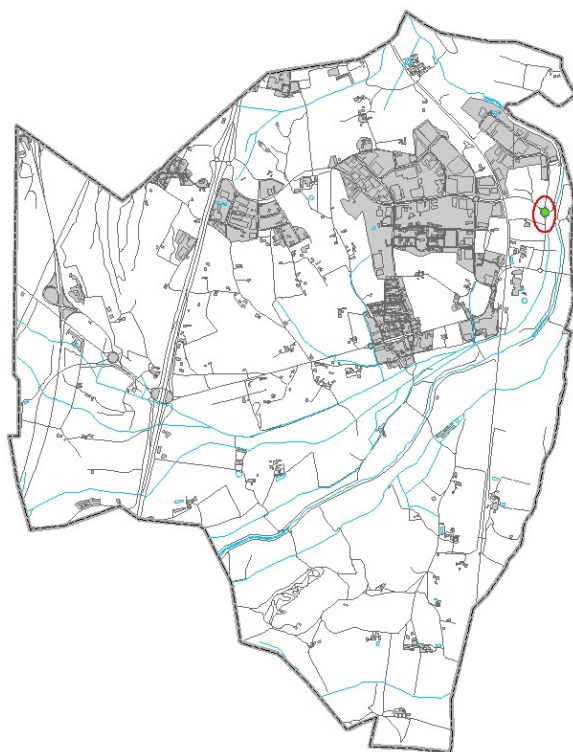
## ALINEACIÓ D'ARBRES

Núm. **76** Nom/adreça

Giratori Av. Mas Pins s/n (Entrada Est Polingesa)


Situació

Fotografia



Superfície (m<sup>2</sup>)  
Ortofotomapa

2.320



Descripció de l'espai

Arbres col·locats en rotonda de polígon industrial

Prioritat de manteniment

Baixa

Espècies observades / unitats

Sistema de reg

*Xipres stricta* (8)

X

Sense cap sistema

*Oliveres* (8)

Automàtic amb aspersors

Automàtic amb goters

Tasques a desenvolupar

Observacions

	Sega de gespa	
	Desbrossament	
X	Poda d'arbrat	Segons necessitat
	Neteja d'escocells	
	Poda d'arbustives	
	Retall de figures	
	Escardes i entrecavat	
	Aplicació de fitosanitaris	
	Neteja de residus	

Aspectes de millora

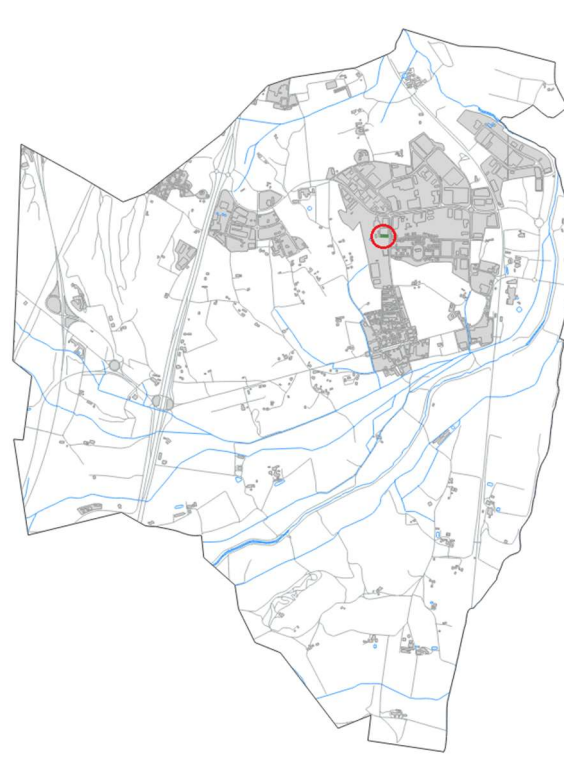
## ALINEACIÓ D'ARBRES

Núm. **91** Nom/adreça

Situació

Entrada piscina municipal


Fotografia



Superfície (m<sup>2</sup>)

-

Ortofotomapa



Descripció de l'espai

Alineació d'arbres al carrer.

Prioritat de manteniment

Mitjana

Espècies observades / unitats

Sistema de reg

· <i>Morus alba</i> (14)		Sense cap sistema
		Automàtic amb aspersors
	X	Automàtic amb goters

Tasques a desenvolupar

Observacions

	Sega de gespa	
	Desbrossament	
X	Poda d'arbrat	Segons necessitat
X	Neteja d'escocells	També incloure parterres.
	Poda d'arbustives	
	Retall de figures	
	Escardes i entrecavat	
	Aplicació de fitosanitaris	
	Neteja de residus	

Aspectes de millora

## 7. Sistema de reg per espai

A continuació s'inclou una taula resum amb el sistema de reg que hi ha en els diferents espais verds del municipi.

NUM. FITXA	NUM PROGRAMADORS	ESTACIONS	TIPUS REG
2	1	1	gota- gota
5	1	3	8 aspersors
	1	4	25 difusors gota- gota
20	1	6	10 aspersors
	1	1	30 difusors gota- gota
22	1	1	gota- gota
24	2	3	gota- gota
	1	2	45 difusors
	1	1	
32	1	3	12 aspersors
37	1	1	gota- gota
42	1	1	gota- gota
43	1	4	25 difusors
45	1	3	6 aspersors 24 difusors
46	3	4	18 aspersors
	1	2	25 difusors
	1	1	gota- gota
48	1	1	27 difusors
50A	1	1	6 difusors
50B	1	1	6 difusors
50C	1	1	gota- gota
50D	1	1	6 difusors
52	1	1	gota- gota
53	1	1	gota- gota
55	1	1	2 difusors 4 aspersors
58	1	1	gota- gota
66	1	2	8 aspersors
68	1	3	4 aspersors 16 difusors
73	1	1	gota- gota
77	1	1	gota- gota