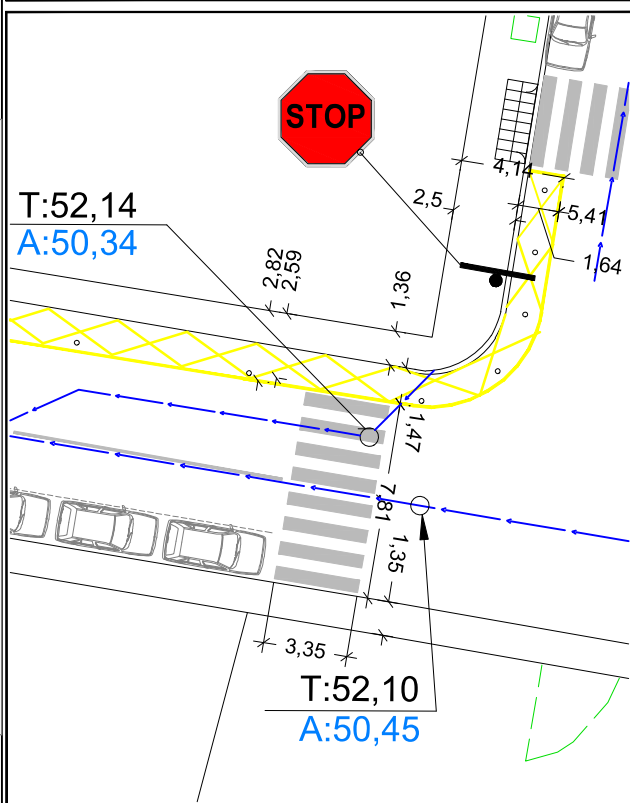
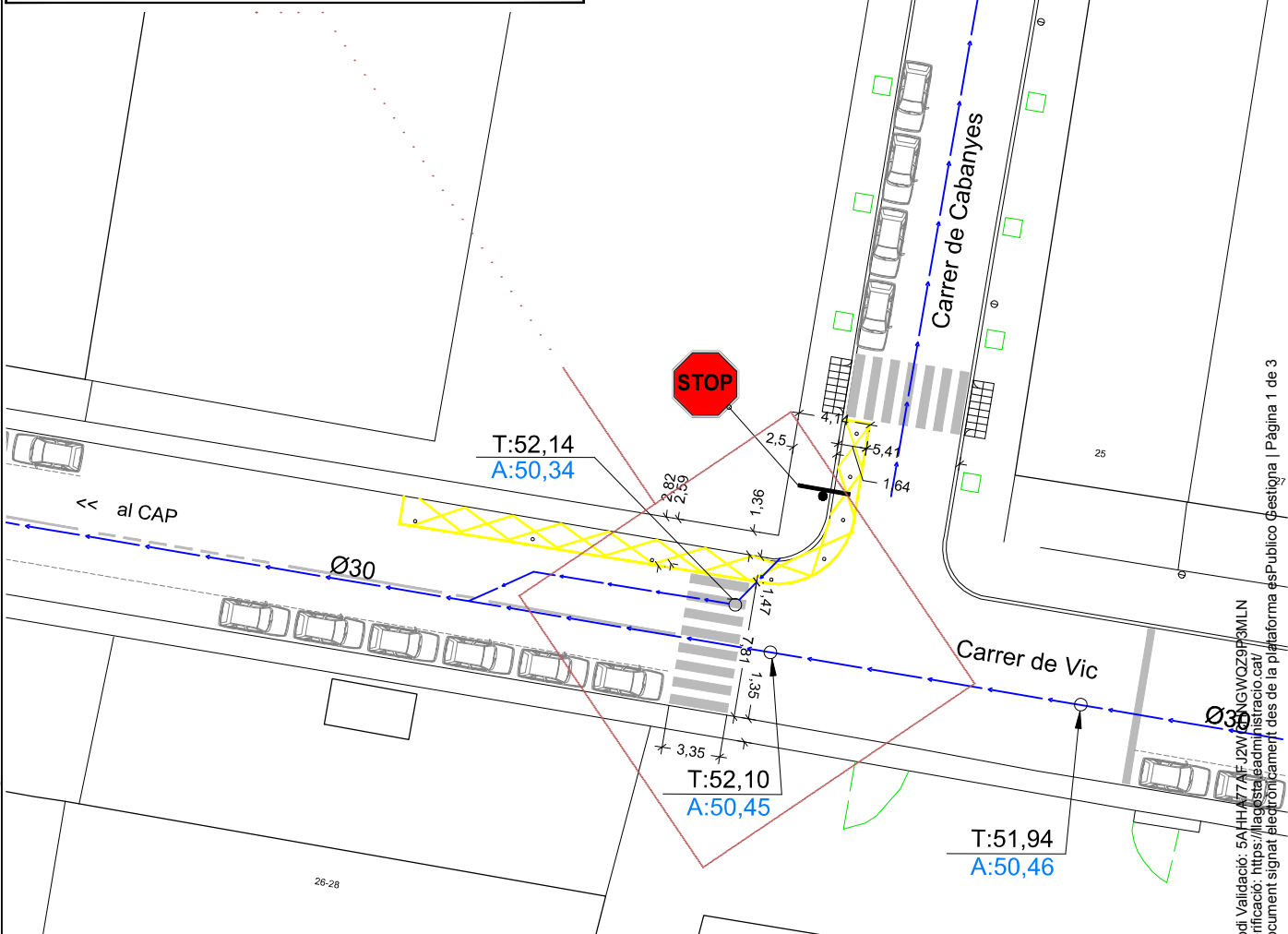


T: POU (s/diagnosi de 1983)
 A: T: Cota absoluta de la tapa
 A: Cota de fons de cubeta
 Embornal existent Canonada existent



****Tapas cobertes amb asfalt. A verificar en obra**



Codi Validació: 5A-HH-77AF-12W-1G1GW0Z9R3MLN
 Verificació: https://eacostaadmi.instraco.cat/
 Document signat electrònicament des de la plataforma esPublico Gestiona | Pàgina 1 de 3

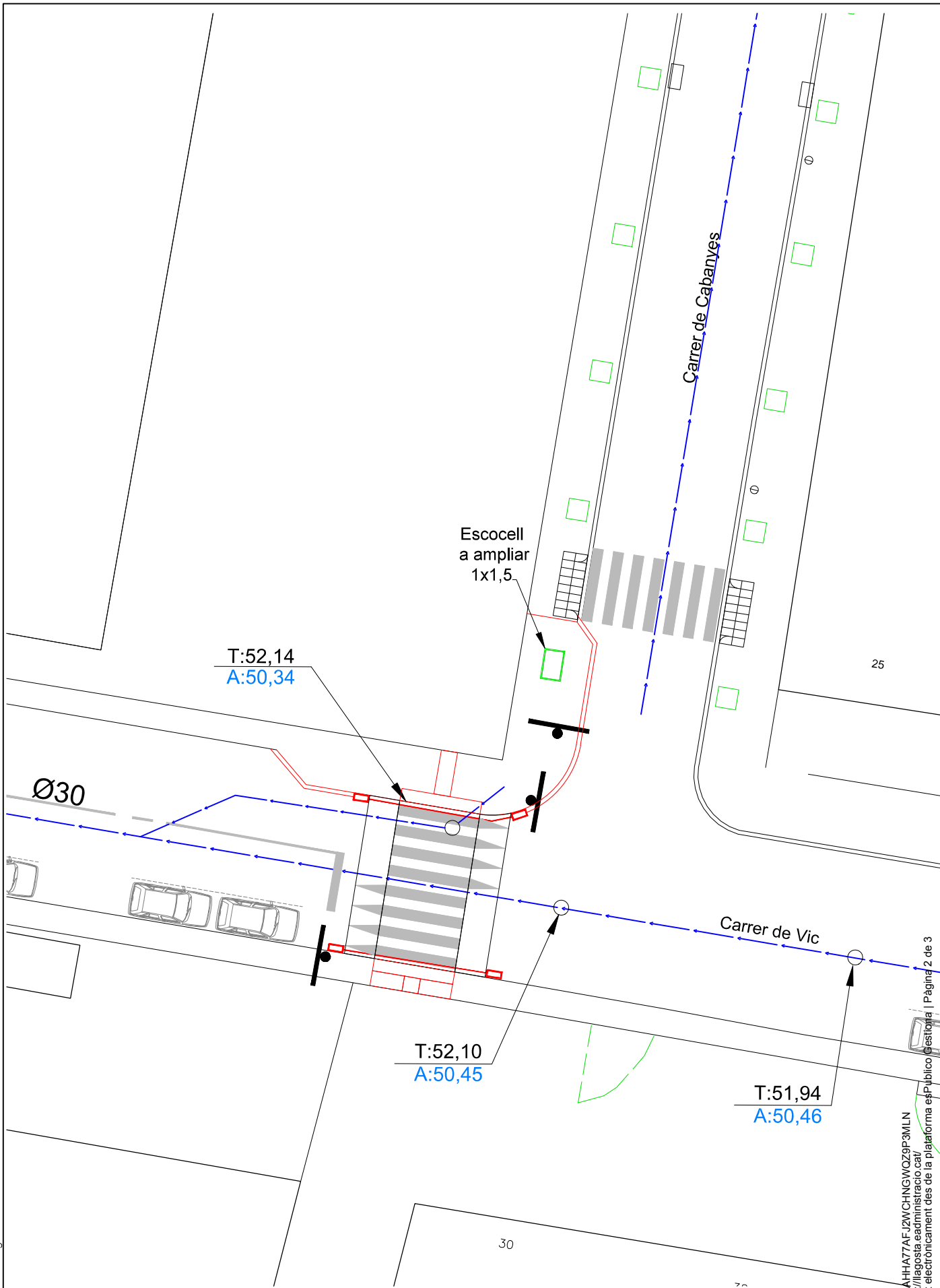
03_VIC-CABANYES_PASELEVATS_2022.dwg

Ajuntament de la Llagosta
 Àrea de Planificació i Territori

PAS DE VIANANTS ELEVAT
Carrer de Vic - Cabanyes
 Estat actual

VISTIPLAU: Serveis Tècnics Municipals

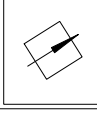
ESCALA: ETR 1:500
 NUM. DE:
 DATA: GEN-2023



- Pou existent
- Canonada existent
- Embornal existent
- Canonada nova
- Embornal nou



PAS DE VIANANTS ELEVAT
Carrer de Vic - Cabanyes



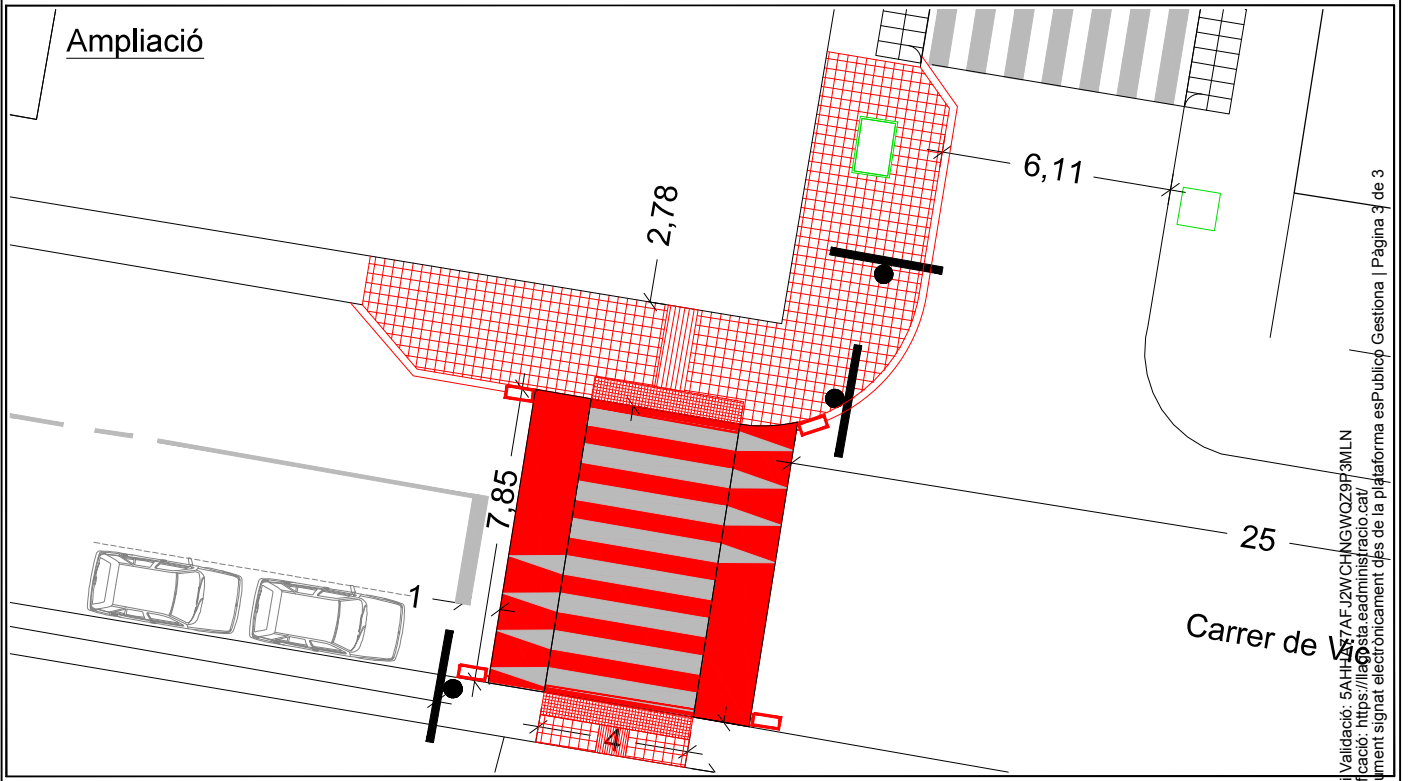
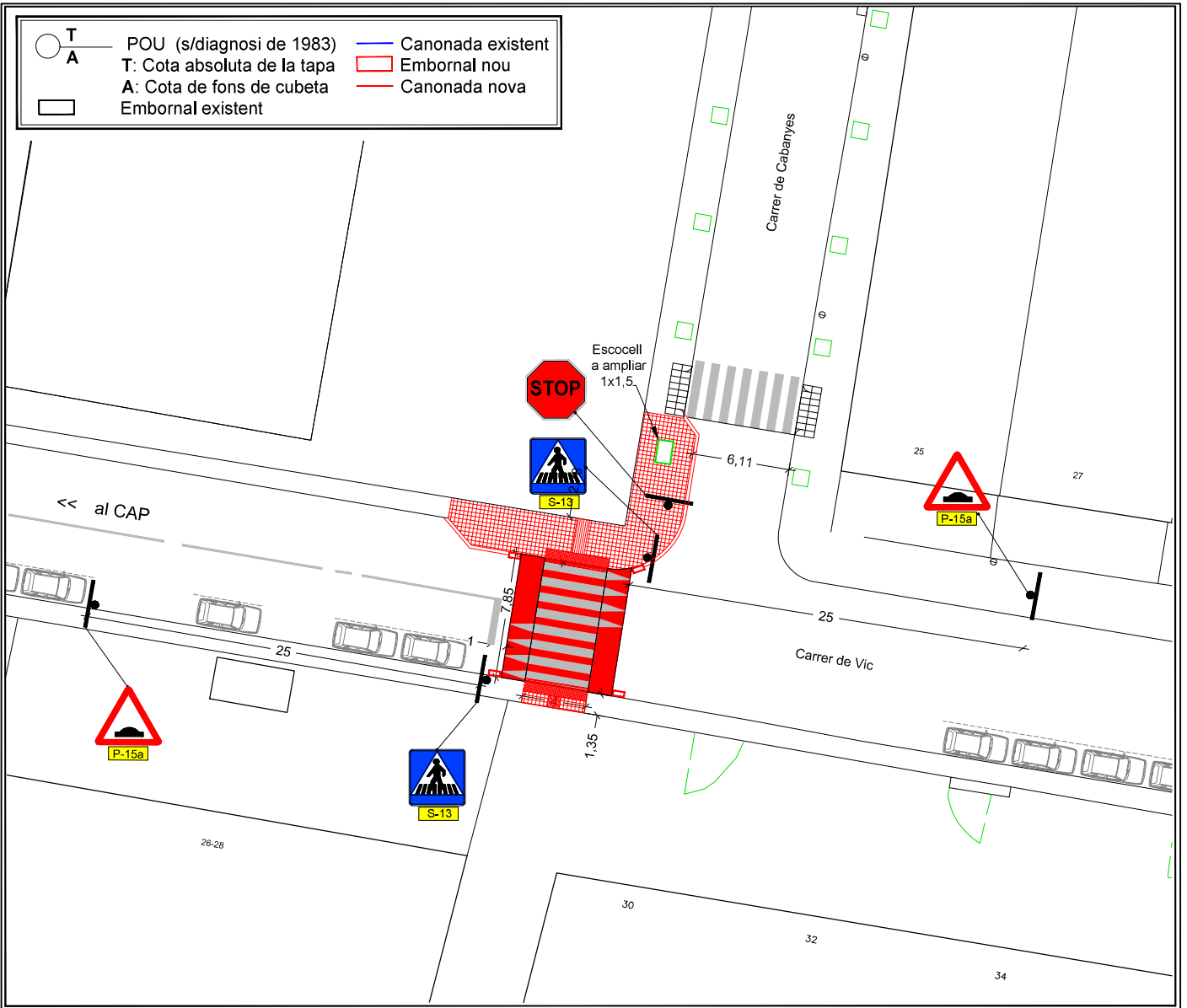
ESCALA: ETR 1:500	
NUM. DI: 1	
DATA: GEN-2023	

Proposta - Xarxa de Clavegueram

VISTIPLAU: Serveis Tècnics Municipals

Codi Valencian: 5AHH477AF12WCHNGW0Z9P3MLN
 Verificació: https://llaosta.esadministracio.cat/
 Document signat electrònicament des de la plataforma esPublico Gestiona | Pàgina 2 de 3

	POU (s/diagnosi de 1983)		Canonada existent
	T: Cota absoluta de la tapa		Embornal nou
	A: Cota de fons de cubeta		Canonada nova
	Embornal existent		



Codi Validació: 5A4H-D57AF-12WCHNGW029F3MLN
 Verificació: https://siga.sadminteriacat.cat/
 Document signat electrònicament des de la plataforma esPublico Gestiona | Pàgina 3 de 3

03_VIC-CABANYES_PASELE.VATS_2022.dwg

Ajuntament de la Llagosta
Àrea de Planificació i Territori

PAS DE VIANANTS ELEVAT
Carrer de Vic - Cabanyes

Proposta

VISTIPLAU: Serveis Tècnics Municipals

ESCALA: ETR 300/1/31

NÚM. DE:

DATA: GEN-2023