
Municipi
Barberà del Vallès

Tipus d'actuació
Obra civil i espais verds

Expedient
905678/21

Data
Octubre 2025

Tipus de document
Projecte d'execució

Gestió
Direcció de Serveis de l'Espai Públic

Redacció de projecte
Eva Pagès Aregall

Reurbanització del tram lateral de la Carretera de Barcelona (N-150), entre la ronda de Can'Amiguè i la Via Sant Oleguer

Relació de documents i volums

01-04. Memòria i Annexos

05-08. Plànols

09. Plec de Prescripcions Tècniques

10. Pressupost

02/10

Índex de volums

* Els annexos en gris o bé no apliquen (NA) o bé la informació s'incorpora en altres documents d'aquest projecte

D1 Memòria i annexos

01-04

01

Memòria

- Annex 1. Antecedents, àmbit d'actuació i situació prèvia
- Annex 2. Planejament
- Annex 3. Topografia
- Annex 4. Geologia i geotècnia. Cales i assajos.
- Annex 5. Definició geomètrica i replanteig
- Annex 6. Moviment de terres
- Annex 7. Climatologia, hidrologia, clavegueram i drenatge
- Annex 8. Xarxa de clavegueram
- Annex 9. Canalitzacions i desviaments de cursos naturals d'aigua
- Annex 10. Ferms i paviments
- Annex 11. Estructures i murs
- Annex 12. Enllumenat
- Annex 13. Xarxa de reg i abastament d'aigua pel reg
- Annex 14. Plantacions

02

- Annex 15. Senyalització, abalisament i seguretat vial
- Annex 16. Semaforització
- Annex 17. Serveis existents. Serveis afectats. Nous subministraments i instal·lacions de serveis
- Annex 18. Expropiacions, ocupacions temporals, restitució de dreta reals i servituds
- Annex 19. Autoritzacions i concessions

03

- Annex 20. Pla de control de qualitat
- Annex 21. Estudi de seguretat i salut

04

- Annex 22. Aspectes ambientals
- Annex 23. Estudi de gestió de residus de construcció i demolició
- Annex 24. Accessibilitat
- Annex 25. Desviaments de trànsit i fases d'execució i d'accessibilitat durant les obres
- Annex 26. Pla d'obra
- Annex 27. Justificació de preus
- Annex 28. Pla de consum i manteniment de l'obra acabada
- Annex 29. Pressupost per al coneixement de l'Administració
- Annex 30. Fitxa resum de les característiques del projecte
- Annex 31. Normativa

D2 Plànols

05-08

05

SG. Situació general

- 01. Situació
- 02. Emplaçament / Ortofoto
- 03. Fotografies EA
- 04. Proposta
- 05. Planejament
- 06. Topografia EA

06

- 07. Superposició
- 08. Diagnosi
- 09. Estratègia
- 10. Superfícies

EN. Enderrocs i elements a retirar

- 01. Enderrocs

07

DG. Definició geomètrica

- 01. Planta proposta
- 02. Seccions
- 03. Topografia proposta
- 04. Perfils
- 05. Axonometries generals
- 06. Axonometries accessos
- 07. Vistes
- 08. Replanteig
- 09. Accessibilitat

PV. Paviments i confinaments

- 01. Planta paviments
- 02. Detalls paviment

DC. Drenatge i clavegueram

- 01. Planta drenatge i clavegueram
- 02. Detalls clavegueram

08

EP. Enllumenat públic

- 01. Planta enllumenat
- 02. Detalls enllumenat
- 03. Detalls materials i quadres de comandament
- 04. Esquema unifilar de potència

XR. Xarxa de reg

- 01. Planta xarxa de reg
- 02. Detalls xarxa de reg

PL. Plantacions i jardineria

- 01. Plantacions EA
- 02. Proposta arbrat
- 03. Proposta arbustives

MU. Mobiliari urbà

- 01. Planta elements i mobiliari urbà
- 02. Detalls mobiliari urbà

SV. Senyalització i seguretat viària

- 01. Planta Senyalització i seguretat viària

SE. Serveis existents i Afectats

- 01. Serveis existents i afectats

ST. Senyalització i ordenació del trànsit durant les obres

- 01. Planta senyalització

AA. Aspectes ambientals

- 01. Sostenibilitat

D3 Plec de prescripcions tècniques

09

09

- 01. Generalitats
- 02. Altres clàusules generals del plec de prescripcions tècniques
- 03. Descripció i desenvolupament de les obres
 - 3.1. Prescripcions dels materials bàsics i l'execució
 - 3.2. Prescripcions d'enllumenat públic
 - 3.3. Prescripcions de jardineria i xarxa de reg

D4 Pressupost

10

10

- 01. Amidaments
- 02. Estadística de partides
- 03. Quadre de preus 1
- 04. Quadre de preus 2
- 05. Pressupost
- 06. Resum de pressupost
- 07. Últim full

Annex 17

Serveis existents. Serveis afectats.

Nous subministraments i instal·lacions de serveis

01	OBJECTE	2
02	SERVEIS EXISTENTS	2
03	SERVEIS AFECTATS I DE NOVA IMPLANTACIÓ	3
04	PRESCRIPCIONS REGLAMENTARIES.....	3
05	SERVEIS EXISTENTS. SOL·LICITUDS ENVIADES	5
06	SERVEIS EXISTENTS. RESPOSTES.....	8

01 OBJECTE

L'objecte del present annex comprèn la descripció dels serveis existents, serveis afectats, serveis de nova implantació i nous subministraments per al projecte Projecte executiu de reurbanització del tram lateral de la Carretera de Barcelona (N-150), entre la ronda de Ca n'Amiguet i la Via Sant Oleguer a Barberà del Vallès

02 SERVEIS EXISTENTS

Per la identificació dels serveis existents a la zona del projecte, s'han basat en la informació següent:

- Inspecció sobre el terreny de tots els serveis visibles que podien ésser afectats per les actuacions proposades en el projecte.
- Recopilació d'informació i/o entrevistes amb companyies i entitats municipals per a la localització, identificació i caracterització dels serveis existents.
- Campanya de cales per localització exacta de serveis.

En compliment de l'orde TIC/341/2003, previ a el inici de les obres es tindrà que realitzar Acta de Control d'Obres que Afecten a la Xarxa Elèctrica de Distribució Soterrada. Per tal de la correcta identificació de serveis soterrats serà necessari la realització de cales en els punts indicats per l'empresa distribuïdora d'energia elèctrica.

Abans del inici de les obres, d'acord amb el que estableix el Plec de Condicions, l'Empresa Contractista ha de localitzar els serveis existents en la zona mitjançant la realització de cales, donat que la informació facilitada per les companyies té un caràcter aproximat, i la responsabilitat de qualsevol afectació en les xarxes de serveis existents recau en l'empresa adjudicatària de les obres.

02.01 Taula resum

A continuació es presenta una taula resum amb els serveis que s'han sol·licitat a les diferents companyies i a l'ajuntament:

Xarxa	Titular del Servei	Servei Existent
Elèctrica	Endesa Distribució	Xarxa de MT i BT a l'àmbit
Aigua potable	Sabemsa	Xarxa de distribució dins l'àmbit
	ATL	Xarxa troncal vora àmbit
Gas	Nedgia	Xarxa de distribució dins l'àmbit
Comunicacions	Ajuntament de Badalona	No disposa de xarxa
	Vodafone	Utilitza la de telefònica i pròpia
	Orange	Utilitza la de telefònica
	Telefònica SA	Infraestructura pròpia
	ONO	Utilitza la de telefònica i pròpia
	DIGI	Utilitza la de telefònica
	Colt	Xarxa dins de l'àmbit
Sanejament	Ajuntament de Barberà	Xarxa dins de l'àmbit
	AMB	No disposa de xarxa
Enllumenat Públic	Ajuntament de Barberà	Xarxa dins de l'àmbit
Reg	Ajuntament de Barberà	No disposa de xarxa

02.02 Descripció de les instal·lacions existents

Projecte executiu de reurbanització del tram lateral de la Carretera de Barcelona (N-150), entre la ronda de Ca n'Amiguet i la Via Sant Oleguer a Barberà del Vallès

Electricitat

Endesa disposa de creuaments de calçada de BT i MT a la carretera de Barcelona, a la vorera Nord del carrer Sant Oleguer, per tant fora de l'àmbit d'actuació.

Aigua Potable

Sabemsa té xarxa de una canonada de 150mm dins l'àmbit que alimenta una escomesa de reg. Hi ha una canonada de fibrociment a la carretera de Barcelona de 200mm

ATL té una canonada de 1200 FD que travessa carretera de Barcelona a l'alçada del carrer Sant Oleguer.

Gas

Nedgia té una xarxa d'alta pressió amb canonada de 8" d'acer que creua l'àmbit des del carrer Sant Oleguer travessant la carretera de Barcelona. Hi ha una canalització de mitja pressió amb canonada d'acer de 8" per la vorera dins de l'àmbit d'obra. Hi ha una arqueta de regulació a la cantonada de carretera de Barcelona amb carrer Sant Oleguer i una canalització de baixa pressió amb canonada de polietilè de 160mm i les escomeses per la mateixa vorera.



Telecomunicacions

Telefònica SA canalització troncal de 8PVC dins àmbit fins cambra de registre. Els plànols mostren una posició de la cambra que no correspon amb la realitat. Hi ha una canalització per vorera de 2PVC amb arquetes en vorera.

DIGI canalització per interior de la infraestructura de telefònica.

Vodafone canalització per interior de la infraestructura de telefònica i una canalització pròpia que discorre paral·lela a carretera de Barcelona amb arquetes.

Orange canalització per interior de la infraestructura de telefònica.

Colt canalització pel centre de la rambla del carrer Sant Oleguer creuant carretera de Barcelona.

Sanejament

Ajuntament Barberà té xarxa en el àmbit del projecte.

Enllumenat Públic

Ajuntament Barberà xarxa a la vorera propera a la carretera de Barcelona

Semaforització

Ajuntament Barberà xarxa a la vorera propera a la carretera de Barcelona

Reg

Ajuntament Barberà té una escomesa per al reg manual de les jardineres existents

02.03 Sol·licituds enviades

En l'apartat SERVEIS EXISTENTS. SOL·LICITUDS ENVIADES que es troba al final d'aquest Annex s'adjunten les cartes i correus electrònics de petició de serveis que s'han enviat a les companyies.

No es poden adjuntar les sol·licituds realitzades a través de la plataforma eWise-Acefat, ja que s'han tramitat a través del portal web.

02.04 Informació rebuda

En l'apartat SERVEIS EXISTENTS. INFORMACIÓ REBUDA que es troba al final d'aquest Annex s'adjunta la informació aportada per les diverses companyies i l'ajuntament de Badalona

03 SERVEIS AFECTATS I DE NOVA IMPLANTACIÓ

Dins de la realització del projecte no es preveu cap afectació de serveis o de nova implantació.

04 PRESCRIPCIONS REGLAMENTARIES

Totes les instal·lacions de serveis afectats públics hauran de complir:

- Llei de Prevenció de Riscos Laborals (LPRL), (Llei 31/1995, de 8 de novembre de 1995, BOE 10.11.1995).
- Reial Decret 614/2001, de 8 de juny, sobre disposicions mínimes per a la protecció de la salut i seguretat dels treballadors enfront del risc elèctric (BOE 21.6.01).
- Reial Decret 1627/1997 de 24 d'octubre de 1.997, sobre Disposicions mínimes de seguretat i salut en les obres.
- Reial Decret 485/1997 de 14 d'abril de 1997, sobre Disposicions mínimes en matèria de senyalització de seguretat i salut en el treball.
- Reial Decret 1215/1997 de 18 de juliol de 1997, sobre Disposicions mínimes de seguretat i salut per la utilització dels treballadors dels equips de treball.
- Reial Decret 773/1997 de 30 de maig de 1997, sobre Disposicions mínimes de seguretat i salut relatives a la utilització dels treballadors d'equips de protecció individual.
- Normes UNE
- Normatives pròpies de cada empresa concessionària o receptora

El Contractista està obligat al compliment de totes les instruccions, plecs o normes de qualsevol índole promulgades per l'Administració de l'Estat, Autonòmica, Ajuntaments i d'altres organismes competents, que tinguin aplicació a les feines que s'han de fer, tant si són esmentats com si no ho són en la relació anterior, quedant a decisió del Director d'obra resoldre qualsevol discrepància que hi pugui haver.

També hauran de complir les següents normatives i disposicions:

04.01 Electricitat BT i MT

Reglamentació en referència a les instal·lacions d'electricitat

- Reial Decret 1955/2000 d'1 de desembre, sobre regulació de l'activitat de transport i distribució d'energia elèctrica. (BOE núm. 310 de 27.12.00).
- Real Decreto 222/2008, de 15 de febrero, por el que se establece el régimen retributivo de la actividad de distribución de energía eléctrica.
- Real Decreto 1048/2013, de 27 de diciembre, por el que se establece la metodología para el cálculo de la retribución de la actividad de distribución de energía eléctrica.
- Reglament sobre Condicions i Garanties de Seguretat en Centrals, Subestacions i Centres de Transformació (RD 3275/82, de 12 de novembre, BOE núm. 288 d'1.12.82).
- Instruccions Tècniques Complementàries del RAT (ITC MIE- RAT), establertes per OM de 06.07.84, BOE núm. 183 d'1.08.84, i OM de 18.10.84, BOE núm. 256 de 25.10.84.
- Reglament de Línies Elèctriques Aèries d' Alta Tensió (RLAT) (Decret 3151/68 de 28 de novembre, BOE 27.12.69 i rectificacions en BOE 8.3.69).
- Reglament Electrotècnic per a Baixa Tensió i Instruccions Tècniques Complementàries (ITCBT). (Reial Decret 842/2002 de 2 d'agost, BOE núm. 224 de 18 de Setembre de 2002).
- Instruccions Tècniques Complementàries al Reglament Electrotècnic per Baixa Tensió (ITC-BT).
- Proteccions a instal·lar entre les xarxes dels diferents subministraments públics que discorren pel subsòl (Decret 120/92 de 28 d'abril, DOGC 1606 de 12.6.92).
- Modificacions parcials al Decret 120/92 de 28 d'abril (Decret 196/92 de 4 d'agost, DOGC 1649 de 25.9.92).
- Procediments de control de l'aplicació del Decret 120/1992 de 28 d'abril, modificat parcialment pel Decret 196/1992, de 4 d'agost (Ordre de 5 de juliol de 1993, DOGC 1782 de 11.8.93).
- Llei 6/2001 de 8 de maig. Avaluació de l'impacte ambiental.
- Decret 114/1988 de la Generalitat de Catalunya sobre avaluació de l'impacte ambiental.
- Llei 54/97 de 27.11.97 del sector elèctric (BOE 285 de 28.11.97)
- Decret 351/87 de 23 novembre (DOGC 932 de 28.12.97) pel qual es determinen els procediments administratius aplicables a les instal·lacions elèctriques.
- Ordre TIC/341/2003 de 22 de juliol (DOGC 3937 de 31.07.03) pel qual s'aprova el procediment de control aplicable a les obres que afecten a la xarxa de distribució elèctrica subterrània.
- Resolució TRI/301/2006, de 3 de febrer, per la qual s'estableixen els requisits de senyalització i protecció de les xarxes soterrades de distribució elèctrica de mitjana i alta tensió, a l'àmbit territorial de Catalunya.
- Resolució ECF/4548/2006, de 29 de desembre, per la qual s'aproven a Fecsa Endesa les Normes tècniques particulars relatives a les instal·lacions de xarxa i a les instal·lacions d'enllaç (exp. EE-104/01).
- Altres reglamentacions o disposicions administratives nacionals, autonòmiques o locals vigents.
- Ordenación del Sistema Eléctrico Nacional y desarrollos posteriores. Aprobado por Ley 40/1994, B.O.E. 31-12-94.
- Orden de 13-03-2002 de la Consejería de Industria y Trabajo por la que se establece el contenido mínimo en proyectos de industrias y de instalaciones industriales.
- Normativa General en referència a les instal·lacions d'electricitat
- Normes UNE d'obligat compliment segons es desprèn dels Reglaments, en les seves corresponents actualitzacions efectuades pel Ministerio de Industria, Turismo y Comercio.
- Normes UNE que sense ser d'obligat compliment, defineixen característiques dels elements integrants de les instal·lacions.
- Normes europees (EN).
- Normes internacionals (CEI).
- Guia Vademècum per Instal·lacions d'Enllaç en Baixa Tensió (3ª Edició – Febrer 2014).
- Condicions Tècniques i de Seguretat de FECSA ENDESA; NTP Normes Tècniques Particulars (Octubre 2006).
- Recomanacions bàsiques de FECSA ENDESA (veure ANNEX I).
- Estàndards d'Enginyeria del Grup ENDESA (GE).

- Procediments Mediambientals de FECSA ENDESA.
- Altres normes o disposicions vigents que puguin ser d'obligat compliment.
- Per a aquelles característiques específiques no definides en aquestes NTP, se seguiran els criteris de la normativa anterior, segons la prioritat indicada.
- Normes Tecnològiques de l'Edificació NTE en referència a instal·lacions elèctriques.
- Recomanacions de les entitats d'inspecció i control EIC.
- S'ha de seguir el Decret 120/1992 de 28 d'abril, modificat parcialment pel Decret 196/1992, així com la Ordre de 5 de juliol de 1993 (DOGC 1782 de 11.8.93).

04.02 Aigua

Reglamentació en referència a les instal·lacions d'aigua

- Plec de Prescripcions Tècniques Generals per a canonades d'abastament d'aigua potable. Ordre de 28 de juliol de 1.974.
- Especificacions Generals Tècniques d'Aigües de Barcelona.
- Ordre del Ministeri d'Indústria 9.12.75, "Normes Bàsiques per a Instal·lacions Interiors de Subministrament d'Aigua 13.1.76. Correcció d'errors 12.2.76.
- Reial Decret 1244/1979 del Ministeri d'Indústria i Energia 4.4.79, "Reglament d'aparells a pressió i Normes Tècniques del Reglament de Recipients a Pressió".
- Plec de Prescripcions Tècniques Generals per a canonades d'abastament d'aigua potable. Ordre de 28 de

juliol de 1.974.

- Normativa General en referència a les instal·lacions d'aigua
 - Norma bàsica per a les Instal·lacions interiors d'aigua, del Ministeri d'Indústria i Energia.
 - Normes Tecnològiques de l'Edificació NTE en referència al clavegueram NTE-ISA i a la depuració i abocament NTE-ISD.

04.03 Telefonia

Reglamentació en referència a les instal·lacions de telefonia

- Especificacions Generals Tècniques de Telefònica.

04.04 Gas

Reglamentació en referència a les instal·lacions de gas

- Especificacions Generals Tècniques de Gas Natural.

05 SERVEIS EXISTENTS. SOL·LICITUDS ENVIADES

Germà Carulla, Francesc

De: Serveis PSA
Enviado el: dilluns, 11 de juliol de 2022 12:34
Para: llonchsj@bdv.cat
Asunto: Petició Serveis Existents. Reurbanització tram carretera Barcelona al T.M. de Barberà del Vallès
Datos adjuntos: AMBIT REURB.CRТА BCN_BRV.pdf

Benvolgut/da,

Des de la Direcció de Serveis de l'Espai Públic de l'AMB s'està treballant en la redacció del "Projecte Reurbanització tram carretera Barcelona al T.M. de Barberà del Vallès"

A efectes d'obtenir informació referent a totes les instal·lacions de serveis existents a la zona afectada per aquest projecte, segons la informació de què disposem, hem demanat l'oportuna documentació a les següents empreses:

ENDESA, ONO , TELEFÓNICA, NEDGIA (GAS NATURAL), AMB (Sanejament), AIGÜES DE BARCELONA (Potable), SOREA, E-DISTRIBUCIÓN, ORANGE-JAZZTEL, TELEFONICA, ENAGAS, EXOLUM (CHL), ATL, COLT, DIGI, ENAGAS, ORANGE, SABEMSA, VODAFONE.

Agraïrem ens faci arribar documentació referent al clavegueram, la xarxa d'enllumenat (ubicació del/s quadre/s de comandament susceptible/s de connectar el nou enllumenat, etc.) i xarxa de reg (escomeses d'aigua existents o possibles punts de connexió d'aigua no potable per reg), contenidors soterrats, punts de càrrega de vehicles elèctrics o qualsevol altre instal·lació de serveis (pous, mines d'aigua, etc.) existent a la zona, així com altres companyies subministradores addicionals i/o a dalt no contemplades.

A tal efecte, adjunt li faig arribar un plànol de la zona d'actuació, agraint que aquesta documentació ens sigui lliurada, si és possible, en format digital (preferentment DWG, o PDF).

Per qualsevol dubte o aclariment no dubtin en posar-se en contacte amb nosaltres.

Aprofito l'ocasió per saludar-lo/a atentament.

Ricard Coma Coll
Enginyer d'instal·lacions
Direcció de Serveis de l'Espai Públic



C/ 62, núm. 16-18 - Zona Franca - 08040 Barcelona
Tel. (+34) 93 223 51 51 – 617 926 037
www.amb.cat - rcoma@amb.cat
[Google Maps](#)

Germà Carulla, Francesc

De: Serveis PSA
Enviado el: dilluns, 11 de juliol de 2022 12:31
Asunto: Petició Serveis Existents. Reurbanització tram carretera Barcelona al T.M. de Barberà del Vallès
Datos adjuntos: AMBIT REURB.CRТА BCN_BRV.pdf

Benvolgut/da,

Des de la Direcció de Serveis de l'Espai Públic de l'AMB s'està treballant en la redacció del "Projecte Reurbanització tram carretera Barcelona al T.M. de Barberà del Vallès"

A efectes d'obtenir informació referent a totes les instal·lacions de serveis existents a la zona afectada pel projecte, adjunt em plau fer-vos arribar un plànol de l'àmbit d'actuació, a fi efecte de què ens remetin la informació referent a les seves instal·lacions.

Agraïrem que aquesta documentació ens sigui lliurada preferentment en format DWG, o PDF.

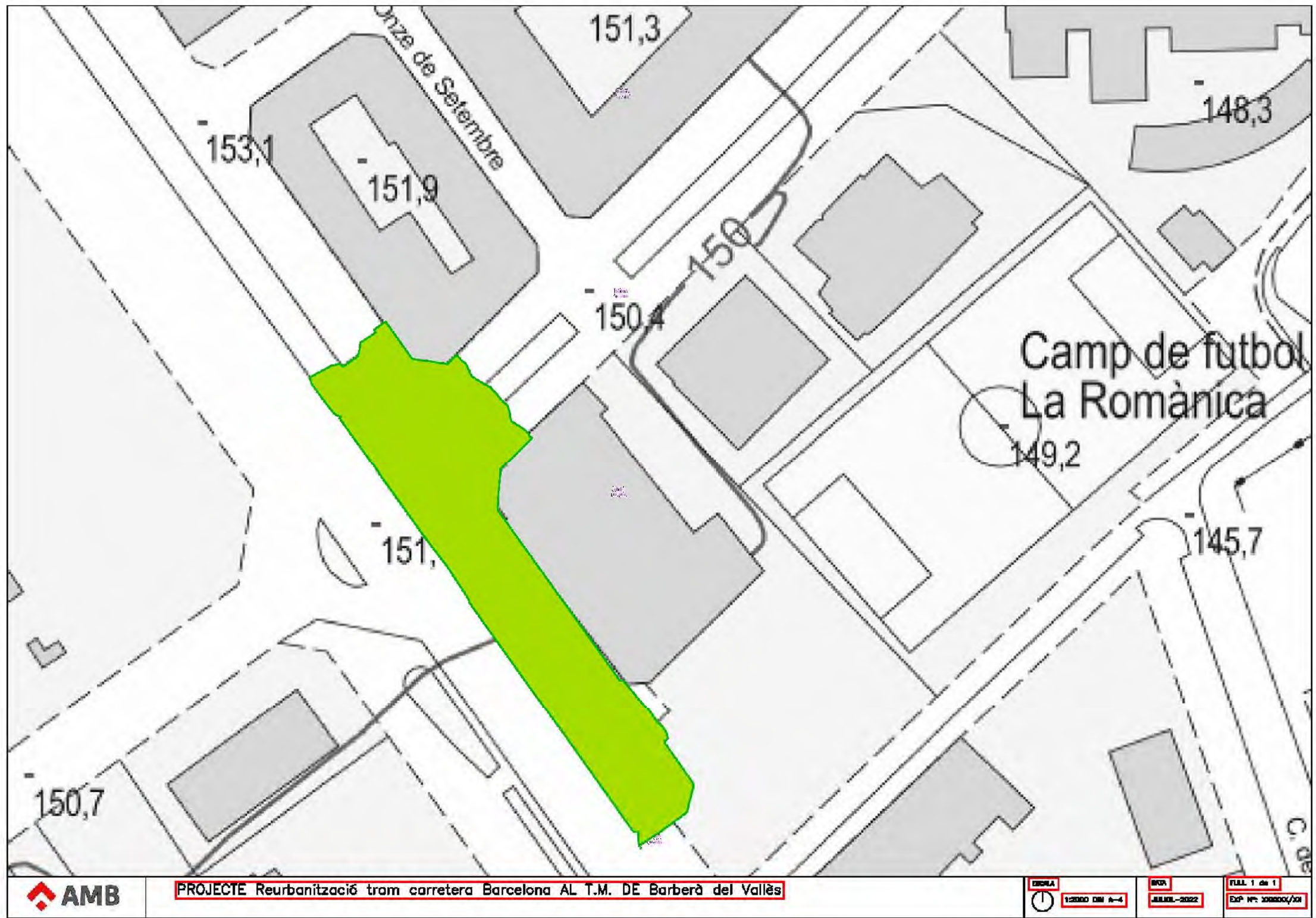
Per qualsevol dubte o aclariment no dubtin en posar-se en contacte amb nosaltres.

Aprofito l'ocasió per saludar-lo/a atentament.

Ricard Coma Coll
Enginyer d'instal·lacions
Direcció de Serveis de l'Espai Públic



C/ 62, núm. 16-18 - Zona Franca - 08040 Barcelona
Tel. (+34) 93 223 51 51 – 617 926 037
www.amb.cat - rcoma@amb.cat
[Google Maps](#)



06 SERVEIS EXISTENTS. RESPOSTES

En relación a su solicitud, les adjuntamos la información de los servicios existentes gestionados por la empresa AGUAS DE BARCELONA, EMPRESA METROPOLITANA DE GESTIÓN DEL CICLO INTEGRAL DEL AGUA, S.A. (de ahora en adelante Aguas de Barcelona) en la zona solicitada.

La información aportada es de uso exclusivo para el solicitante y para el proyecto indicado, la cual tiene una validez máxima de 3 meses, a partir de la fecha de su obtención, siendo responsabilidad del peticionario, el uso que se haga de la información facilitada.

Les indicamos que la información facilitada es tan sólo a título orientativo, puesto que puede haber resultado afectada por la topografía del terreno y/u otros trabajos de terceros en la zona. Por este motivo esta información no puede ser interpretada como una garantía absoluta de responder fielmente a la ubicación exacta de las infraestructuras existentes.

La entrega de esta información no supone ninguna autorización ni conformidad por parte de Aguas de Barcelona al proyecto en curso. En el caso en que ustedes produzcan cualquier daño a las infraestructuras gestionadas por Aguas de Barcelona, no podrán eludir ninguna responsabilidad por los daños y perjuicios, directos o indirectos, ocasionados a Aguas de Barcelona o a terceros, alegando que la información entregada es defectuosa.

1. Condiciones Particulares sobre los servicios afectados en la redacción de Proyectos

Se entenderá como servicio afectado, no sólo aquel servicio existente que imposibilita la ejecución de una obra (que afecta a la ejecución de la obra), sino que también lo es todo aquel servicio existente al que se le modifican sus condiciones iniciales, sobre todo las de accesibilidad para futuros mantenimientos y/o reparaciones del mismo (que es afectado por la obra). Por lo tanto hay que considerar y prever todas las condiciones señaladas en el apartado 3 de este escrito *Condiciones Particulares de obligado cumplimiento para garantizar la integridad y la accesibilidad a las instalaciones de Aguas de Barcelona*.

En caso de detectar una posible afectación en la red existente de agua potable en fase de proyecto, les recordamos que el estudio técnico-económico de las soluciones a las diferentes afecciones que se puedan producir, sean del tipo que sean, tendrá que ser realizado o, como mínimo validado, por Aguas de Barcelona. En cuanto a la ejecución de nuevas actuaciones urbanísticas, en cumplimiento del artículo 24 del *Reglamento del Servicio Metropolitano de Abasto Domiciliario de Agua al Ámbito Metropolitano*, que dispone que se entienden por nuevas actuaciones urbanísticas aquellas derivadas de cualquier tipo de instrumentos de planeamiento y de ejecución de planeamiento, así como cualquier otra actuación urbanística, incluida las edificaciones de carácter aislado, con independencia de su calificación urbanística, que implique el establecimiento, la ampliación o la modificación del sistema de suministro de agua; el Ayuntamiento y el promotor urbanístico de la actuación tendrán que solicitar a Aguas de Barcelona o a el Área Metropolitana de Barcelona (AMB) los informes relativos a las disponibilidades reales del suministro y sobre la validación del proyecto a ejecutar, así como las medidas correctoras en la red existente.

Por lo tanto, en caso de detectar una posible afectación sobre la red existente o una nueva necesidad de suministro de agua derivada de una nueva actuación urbanística, en el momento en el que dispongan de la documentación detallada de su proyecto, será necesario que se pongan en contacto con la unidad de Planificación Proyectos de la Zona afectada para poder estudiar y analizar las soluciones más adecuadas:

Zona	Teléfono 1	Teléfono 2
Besós	93.342.31.24	93.342.31.29
Barcelona Norte	93.342.37.20	93.342.37.18
Barcelona Sur	93.342.30.63	93.342.30.49
Llobregat Norte	93.342.35.54	93.342.35.16
Llobregat Sur	93.342.32.11	93.342.32.25

2. Condiciones Particulares sobre los servicios afectados en la ejecución de las Obras

La empresa ejecutora de los trabajos tendrá que disponer en la obra de la información vigente correspondiente a los servicios existentes en la zona, gestionados por Aguas de Barcelona.

El carácter orientativo de la información facilitada obliga en consecuencia a que, en caso de existir en la zona cualquier infraestructura gestionada por Aguas de Barcelona, se tenga que verificar antes de iniciar las obras, las posibles afectaciones no contempladas en la fase de Proyecto, mediante la realización de catas manuales que permitan localizar adecuadamente las tuberías en la zona afectada. En este caso se tendrá que contactar con la unidad de Planificación Proyectos de la Zona afectada para, en caso necesario, acordar la fecha de realización de las catas con el fin de asistir a las mismas el personal de Aguas de Barcelona.

En caso de no producirse ninguna afectación sobre la red, es igualmente obligatorio tomar las precauciones necesarias, así como también poner los medios que hagan falta para garantizar la integridad y accesibilidad a las tuberías gestionadas por Aguas de Barcelona, a los elementos de maniobra y control y a las acometidas de los diferentes edificios.

Tal como establece el *Reglamento del Servicio Metropolitano de Abastecimiento Domiciliario de Agua en el Ámbito Metropolitano* en los artículos 100, 101 y 102, constituye una infracción la ejecución de obras, sin la autorización debida, que afecte, modifique o desvíe la red de abastecimiento de agua. Es por esto por lo que hay que considerar y prever todas las condiciones señaladas en el apartado 3 de este escrito *Condiciones Particulares de obligado cumplimiento para garantizar la integridad y la accesibilidad a las instalaciones de Aguas Barcelona*.

El envío de la información sobre los servicios existentes, no supone la autorización ni la conformidad por parte de Aguas de Barcelona al proyecto de la obra en curso, ni exime a los ejecutores de la obra de las responsabilidades por daños y perjuicios directos o indirectos causados en las instalaciones de Aguas de Barcelona. Por lo tanto, en caso de producirse daños en las instalaciones, Aguas de Barcelona se reserva el derecho de emprender las acciones legales que considere oportunas, así como el derecho a reclamar las indemnizaciones por los daños y perjuicios causados. Además, todos los daños y perjuicios, directos o indirectos que se puedan derivar a terceros, sean materiales o personales, también serán por cuenta y riesgo del promotor o ejecutor de la obra, incluyendo los daños y perjuicios derivados de un eventual corte de suministro.

Durante la ejecución de las obras, en caso de detectar una posible afección no contemplada en el Proyecto o en caso de existir cualquier duda al respecto de una instalación de Aguas de Barcelona, pueden contactar con la unidad de Operaciones de la Zona afectada:

Zona	Teléfono 1	Teléfono 2
Besós	93.342.31.49	93.342.31.32
Barcelona Norte	93.342.37.34	93.342.37.35
Barcelona Sur	93.342.30.71	93.342.30.21
Llobregat Norte	93.342.35.53	93.342.35.40
Llobregat Sur	93.342.32.21	93.342.32.01

3. Condiciones Particulares de obligado cumplimiento para garantizar la integridad y la accesibilidad a las instalaciones de Aguas de Barcelona

Las instalaciones subterráneas de Aguas de Barcelona:

1. No podrán quedar hormigonadas en ningún tramo, por pequeño que éste sea.
2. Tendrán que permanecer libres de elementos de mobiliario urbano (contenedores, papeleras, señales de tráfico, farolas, armarios eléctricos, parterres, arbolado, semáforos, arquetas, marquesinas, bolardos, aparcamientos...) sobre ellas.
3. Las tuberías no están diseñadas para soportar grandes sobrecargas, con lo que no se podrá montar andamios ni grúas, y todavía menos construir muros sobre las mismas.
4. Queda prohibido el acopio de material o equipos sobre las canalizaciones, así como sobre los registros y arquetas de acceso a los elementos de maniobra y control e hidrantes de protección contra incendios.
5. Habrá que respetar y por lo tanto cumplir, las disposiciones legales vigentes en cuanto a distancias de seguridad entre los paralelismos y cruces con otros servicios, así como colocar las protecciones adecuadas en caso de ser necesario.
6. Habrá que respetar y por lo tanto cumplir, el artículo 160 del Reglamento del Servicio Metropolitano de Abastecimiento Domiciliario de Agua en el Ámbito Metropolitano en el que se indica: *"Con el fin de evitar contaminaciones de las conducciones de agua apta para el consumo humano, ésta siempre estará ubicada en una cota superior respecto al resto de conducciones (gas, electricidad, comunicaciones, agua no potable, ...) y tanto ésta como la conducción de agua no apta para el consumo humano siempre estarán por encima de la conducción de alcantarillado. Por otro lado, para facilitar las tareas de mantenimiento y preservar la integridad de la conducción de agua, ninguna otra conducción se podrá instalar sobre la misma generatriz de una conducción existente"*.
7. Cualquier recalificación urbanística que modifique la calificación del suelo en el que hay instalada una tubería, deberá ser comunicada a Aguas de Barcelona.
8. En los casos en que se plantee resolver una afección a una tubería mediante el apeo de la misma, habrá que seguir las especificaciones del Anexo 1.
9. En cuanto a las instalaciones en superficie, no se podrán modificar ni manipular sin el previo consentimiento por escrito de Aguas de Barcelona.

En aquellos casos en los que no fuera posible cumplir con estos condicionantes, se contactará con la unidad de Planificación Proyectos de la Zona afectada para poder estudiar y analizar las soluciones más adecuadas, y especialmente hará falta una notificación previa cuándo:

10. Sea necesario modificar las profundidades de las tuberías respecto a la rasante de la acera y/o calzada.

11. Por la ejecución de la obra, las infraestructuras enterradas queden al descubierto.

ANEXO 1: Apeo de tuberías

En los casos en los que se plantee resolver una afección a una tubería mediante el apeo de la misma, el PROMOTOR tendrá que formular una petición por escrito a la unidad de Planificación Proyectos de la Zona correspondiente, donde se indiquen las acciones que se prevén ejecutar con el fin de garantizar la integridad de la tubería afectada, adjuntando la siguiente información:

a) Tuberías $\varnothing < 300$ mm:

- Croquis de la instalación prevista para el apeo.
- Perfiles IPN que se utilizarán.
- Elementos de sujeción de la tubería (eslingas, tirantes, abrazaderas) y distancias entre éstos (como mínimo un elemento de sujeción cada 20-30 cm).
- Fundamentos de hormigón previstos.
- Fecha de inicio y finalización del apeo.

b) Tuberías $\varnothing \geq 300$ mm:

Además de todo lo que se ha descrito anteriormente para tuberías de $\varnothing < 300$ mm, se proporcionarán los cálculos estructurales que demuestren que la tubería no flexionará (o lo hará de forma inapreciable). Y se pondrá especial atención a:

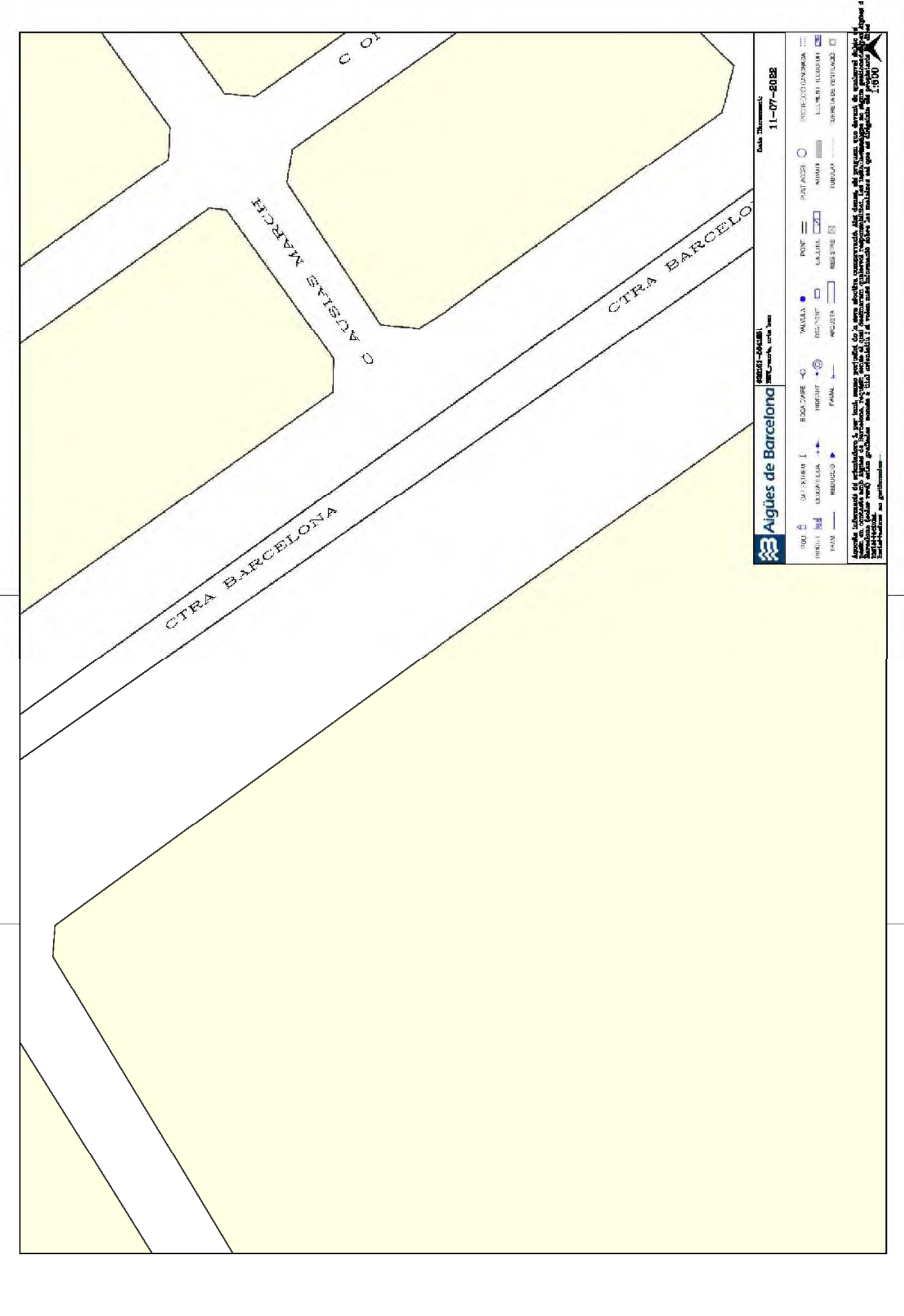
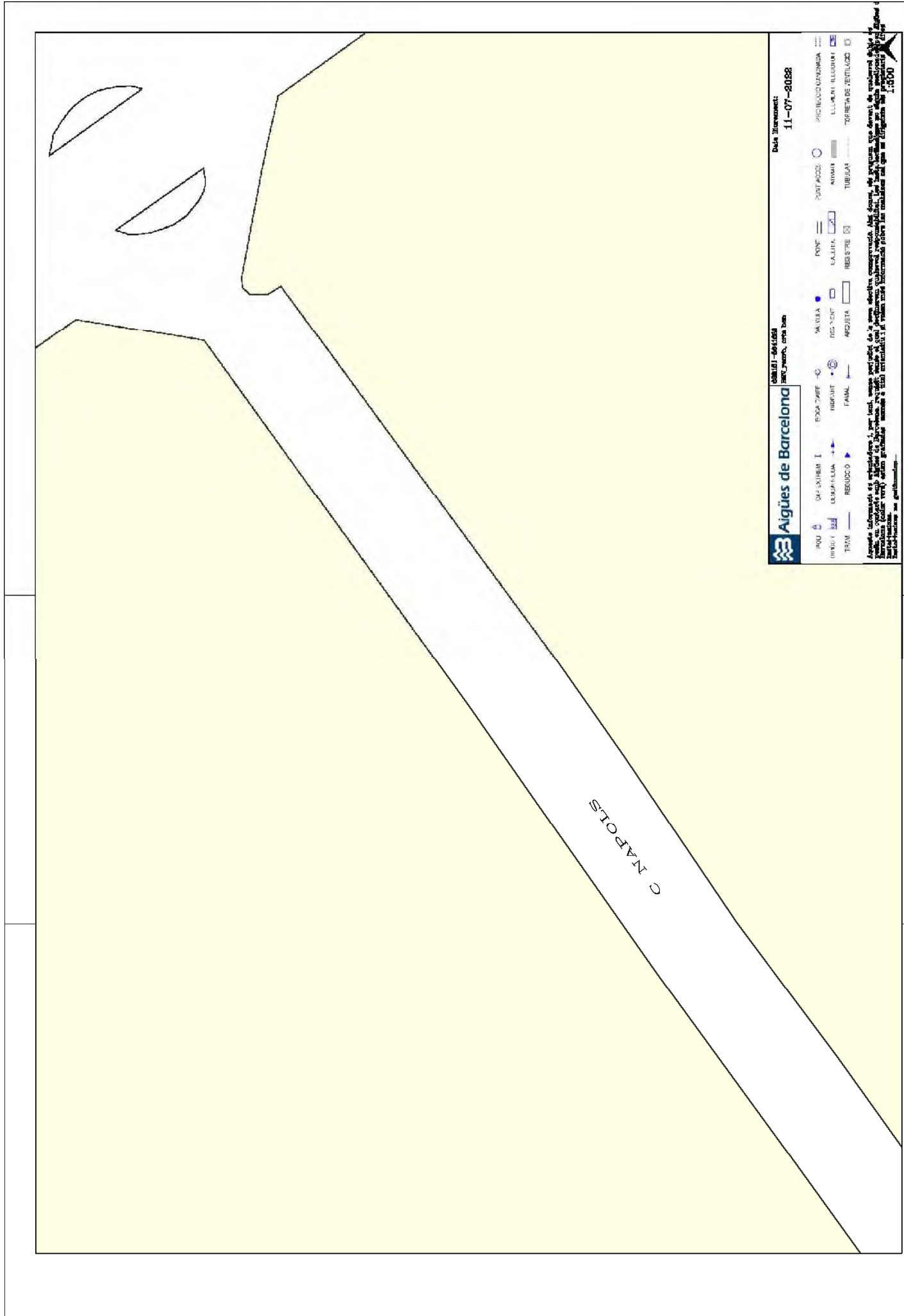
- Cuando el apeo incluya juntas, se reforzará esta parte.
- Al proceso de compactación de tierras por debajo de la tubería en la última fase del proceso, puesto que es uno de los momentos más delicados y donde se pueden producir averías en las juntas por asentamientos del terreno.

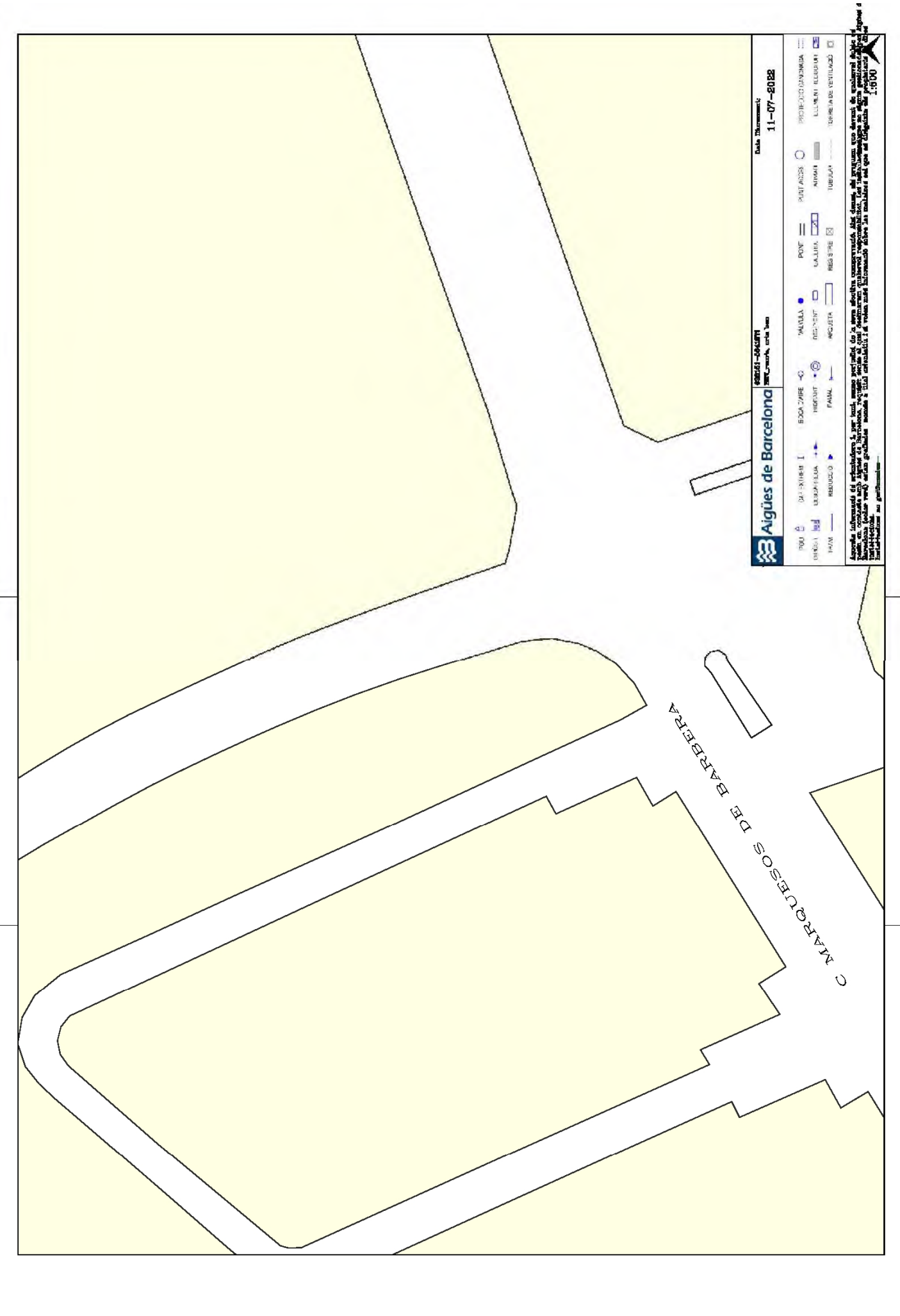
Hay que destacar que el apeo tendrá que ser ejecutado siempre por el PROMOTOR y en ningún caso por Aguas de Barcelona, y en caso que se produzca una avería o rotura de la tubería se le dará el tratamiento de Avería Provocada.

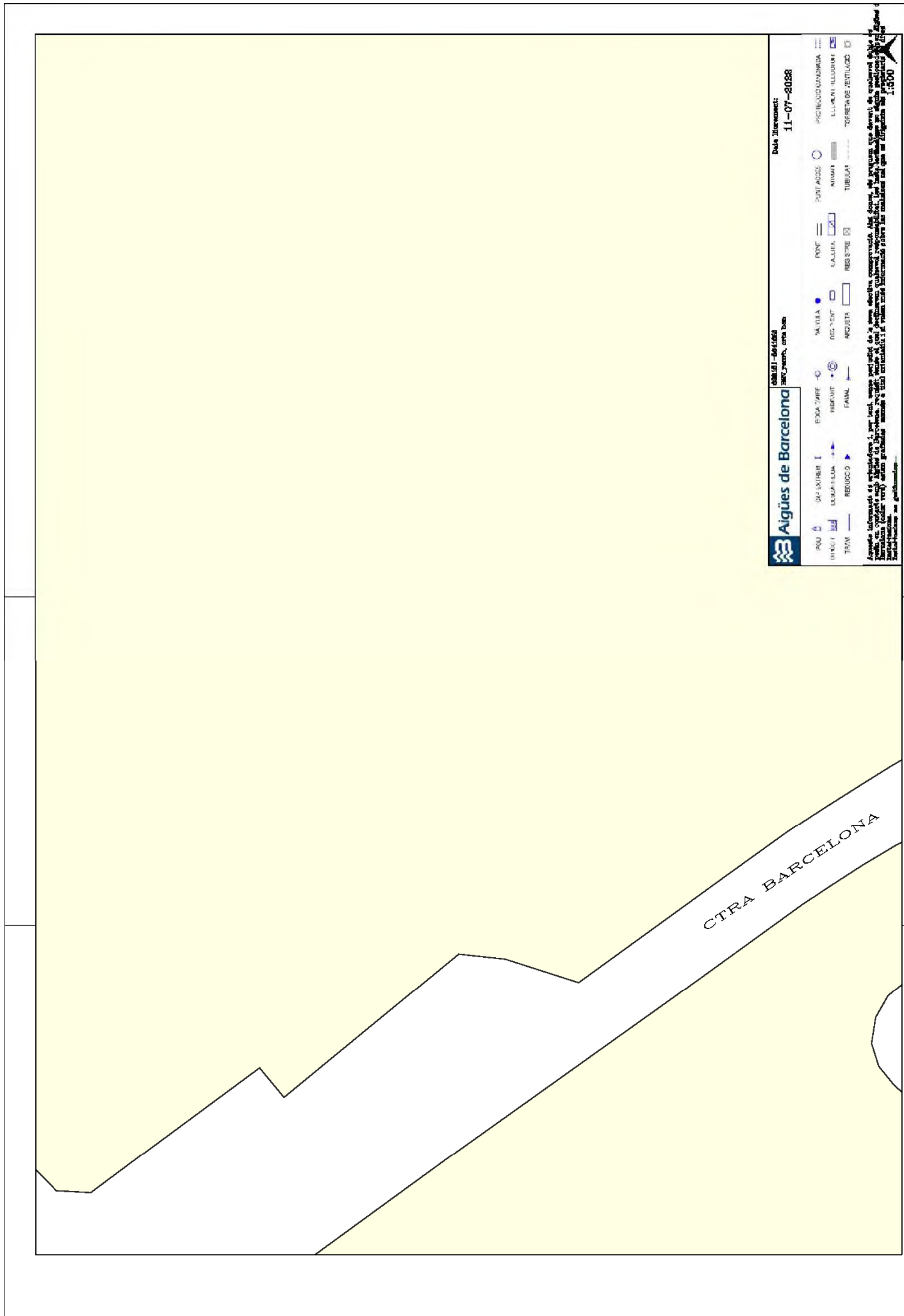
En caso de tratarse de tuberías de hormigón con junta retacada, fibrocemento (Uralita), u otros materiales susceptibles de sufrir daños en caso de apeo, se evitará esta opción y se optará por el desvío.

Una vez revisada la información facilitada a los Servicios Técnicos de Aguas de Barcelona, Aguas de Barcelona podrá proponer modificaciones de acuerdo con sus criterios, los cuales se incorporarán al proyecto inicial, rehaciendo el escrito de petición.

Una vez revisada toda la documentación, Aguas de Barcelona dará, si procede, su aprobación al apeo.







Projecte executiu de reurbanització del tram lateral de la Carretera de Barcelona (N-150), entre la ronda de Ca n'Amiguet i la Via Sant Oleguer a Barberà del Vallès



Señores/as,

La información aportada es confidencial y de uso exclusivo para el que se solicita, siendo responsabilidad del solicitante el uso indebido de la misma.

Los planos que se les envía reflejan la situación aproximada de las instalaciones de saneamiento propiedad del Área Metropolitana de Barcelona y gestionadas por Aguas de Barcelona. Los datos contenidos en este escrito y en los planos tienen carácter informativo y orientativo: corresponden a lo registrado en los archivos de Aguas de Barcelona hasta el día de la fecha, lo cual no puede ser interpretado como garantía absoluta de responder fielmente a la realidad de la ubicación de las instalaciones grafadas.

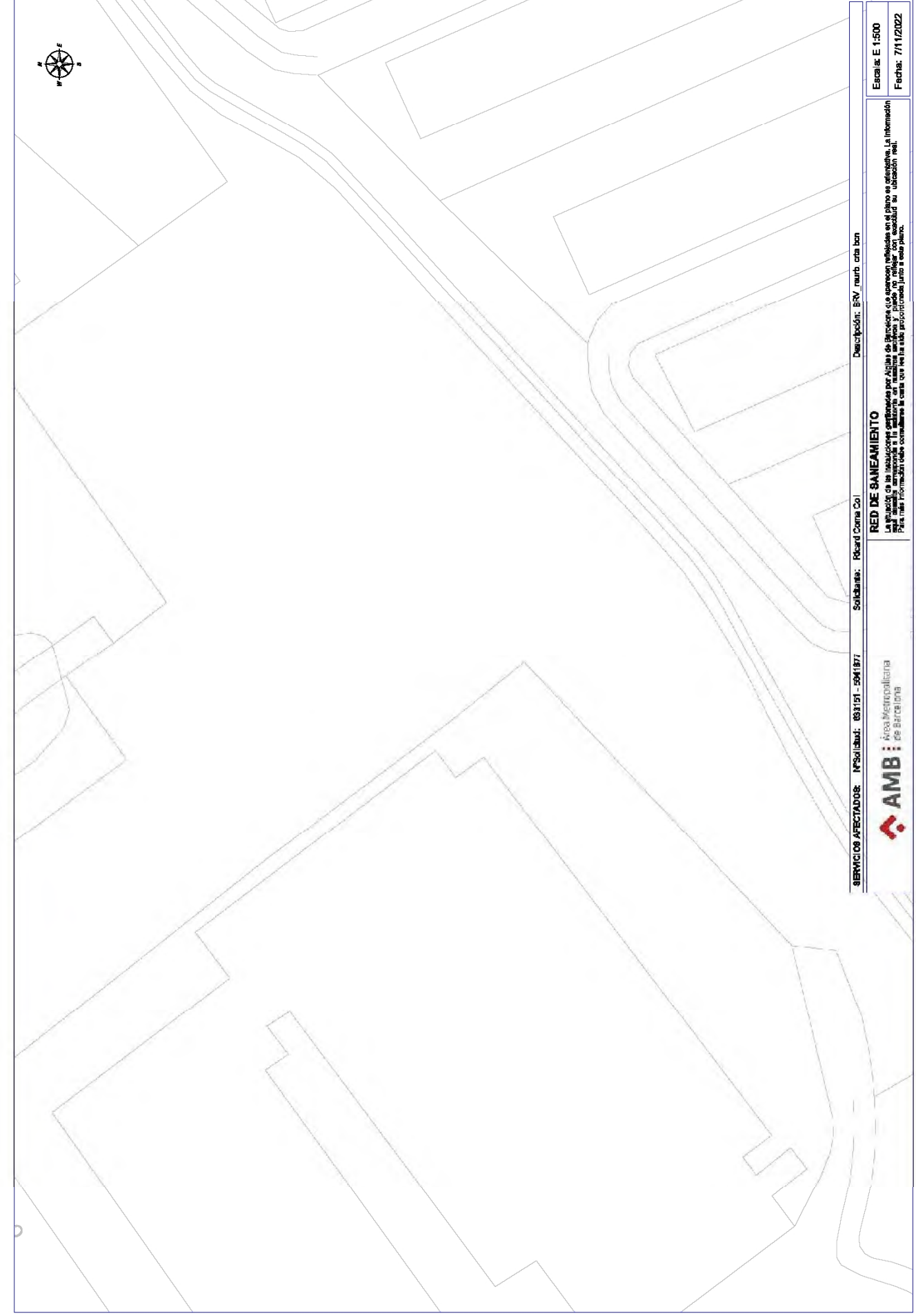
El envío de esta información no supone la autorización, ni conformidad con el proyecto de las obras, ni exonera a quienes lo ejecutaran de las responsabilidades en que incurran por daños y perjuicios a nuestras instalaciones.

Si según lo que especifica el Reglamento Metropolitano de vertido de aguas residuales se produce afectación, habrán de solicitar la correspondiente autorización al Área Metropolitana de Barcelona, Calle 62, núm. 16-18. Edificio A - Zona Franca (08040, Barcelona). El procedimiento administrativo para obtener la correspondiente autorización está descrito en la web <http://www.amb.cat>. Para cualquier duda o información, puede dirigirse al mail autoritatambiental@amb.cat o al teléfono 93 223 51 51.

Área Metropolitana de Barcelona

LEYENDA

	Estación depuradora		Cámara sifón		Pozo de colector de pluviales
	Balsa de riego		Cámara seca de sifón		Red de agua regenerada
	Red de Saneamiento		Cámara sifón con aliviadero		Arqueta
	Pozo de registro		Cámara de limpieza		Arqueta de desagüe
	Pozo de registro con conexión		Arrenero		Arqueta de vertosa
	Pozo de registro con aliviadero		Arrenero con aliviadero		Arqueta con caudalímetro
	Inicio de colector		Estación de bombeo		Arqueta de derivación
	Conexión		Estación de bombeo con aliviadero		Arqueta seccionadora
	Conexión con aliviadero		Arqueta de impulsión		Tubería de fangos
	Cámara		Vórtice		Arqueta de fangos
	Cámara de conexión		Vórtice con aliviadero		Arqueta de giro de fangos
	Cámara con aliviadero		Emisario submarino		Carrete de desmontaje
	Aliviadero		Estación de bombeo de emisario		Estación de bombeo de fangos



SERVICIOS AFECTADOS: Insular: 893191 - 5941877 Solobasa: Rcard Carne Col Descripción: ERV, murch, cta bon

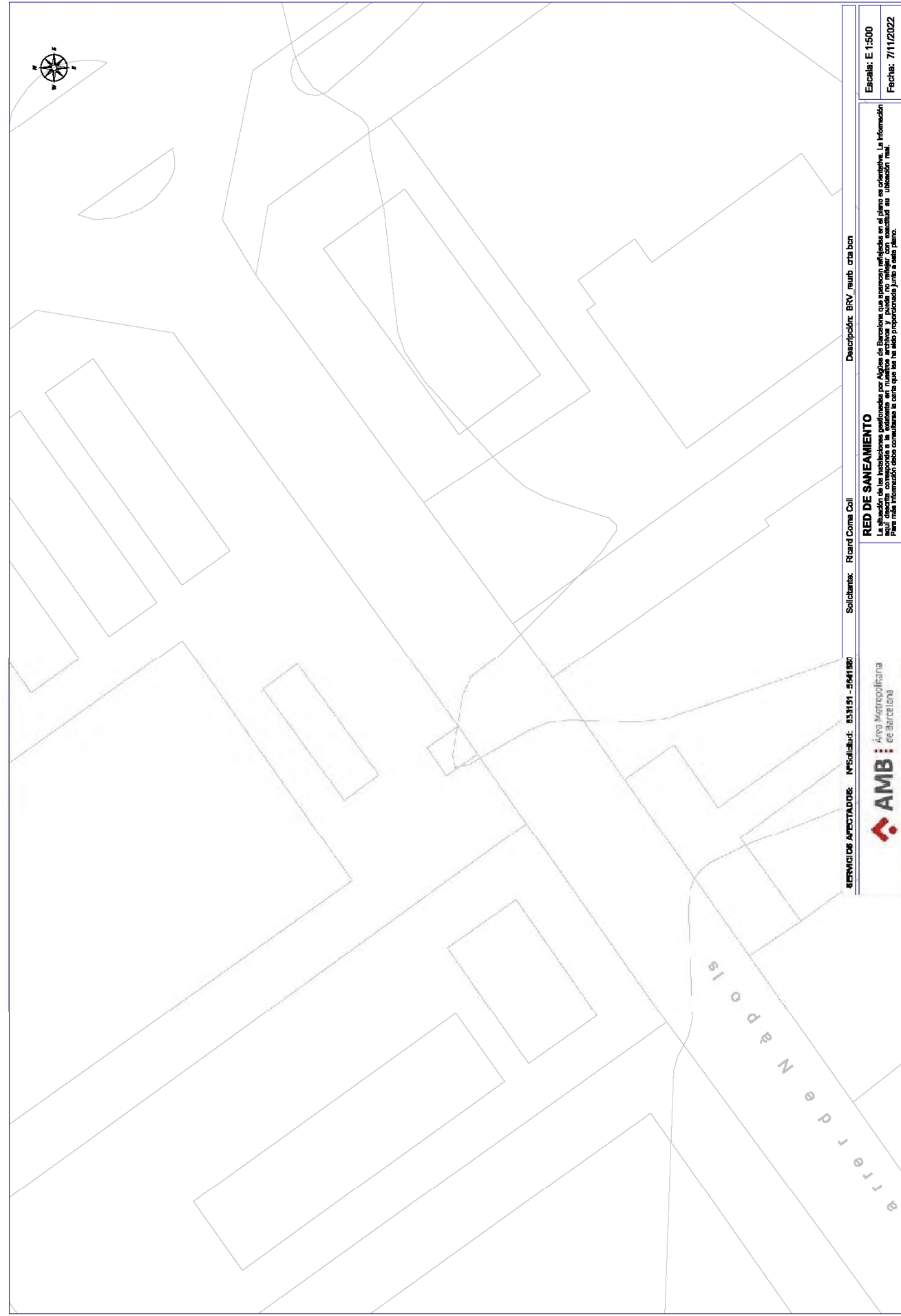
RED DE SANEAMIENTO

La ubicación de las instalaciones contempladas por el presente proyecto se indica en el plano de ubicación. La información para más información debe consultarse la obra que sea la más apropiada para el caso.

AMB:  Área Metropolitana de Barcelona

Escala: E 1:500

Fecha: 7/11/2022



SERVICIOS AFECTADOS: NºSubst.: 83151-54180

Solicitante: Ricard Coma Coll

Descripción: BRV, murb, crta bon

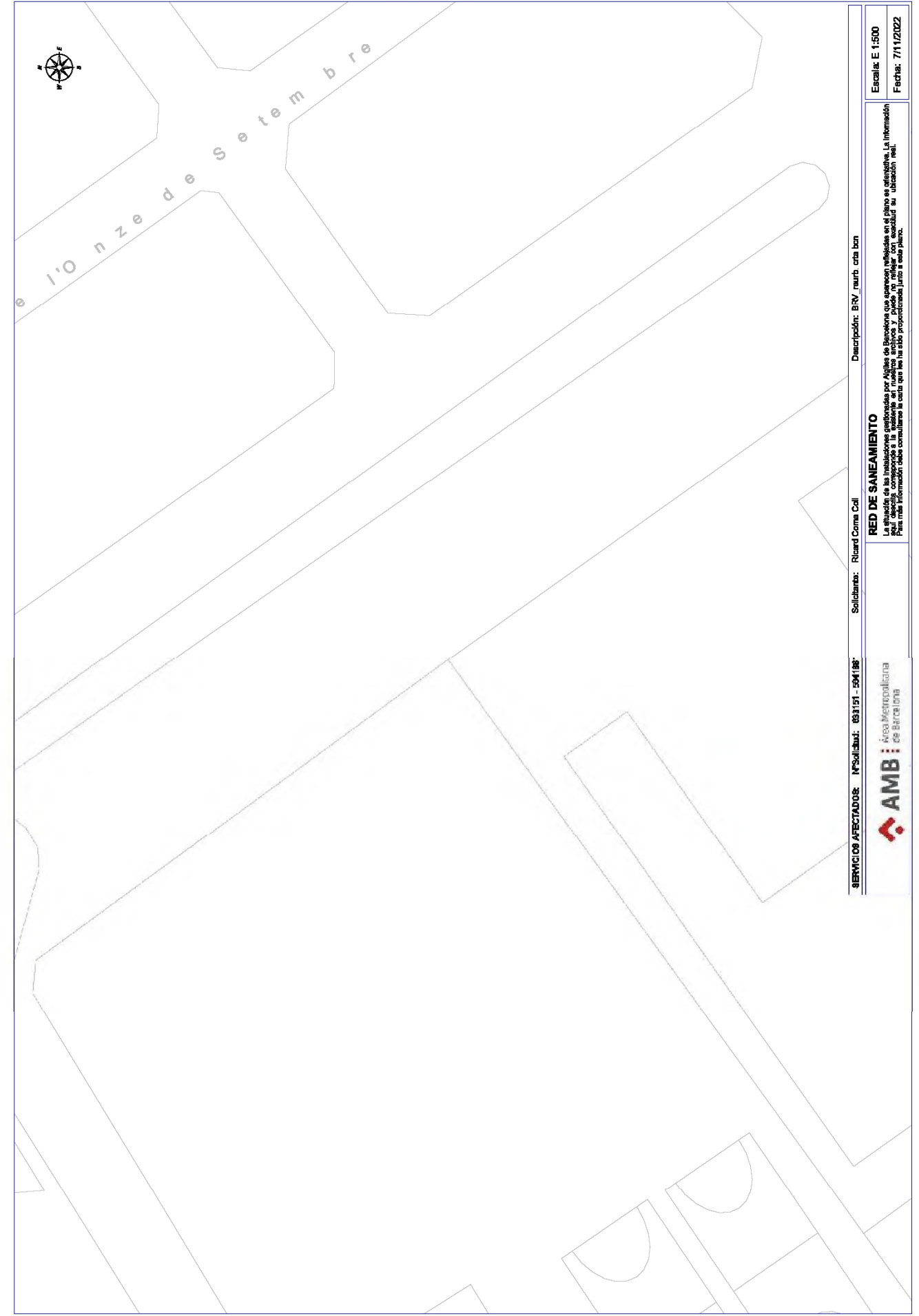
RED DE SANEAMIENTO

La ubicación de las instalaciones determinadas por Aigües de Barcelona que aparecen reflejadas en el plano se orientativa. La información para más información debe consultarse la carta que ha sido proporcionada junto a este plano.

AMB: Área Metropolitana de Barcelona

Escala: E 1:500

Fecha: 7/11/2022



SERVICIOS AFECTADOS: NºSubst.: 83151-54180

Solicitante: Ricard Coma Coll

Descripción: BRV, murb, crta bon

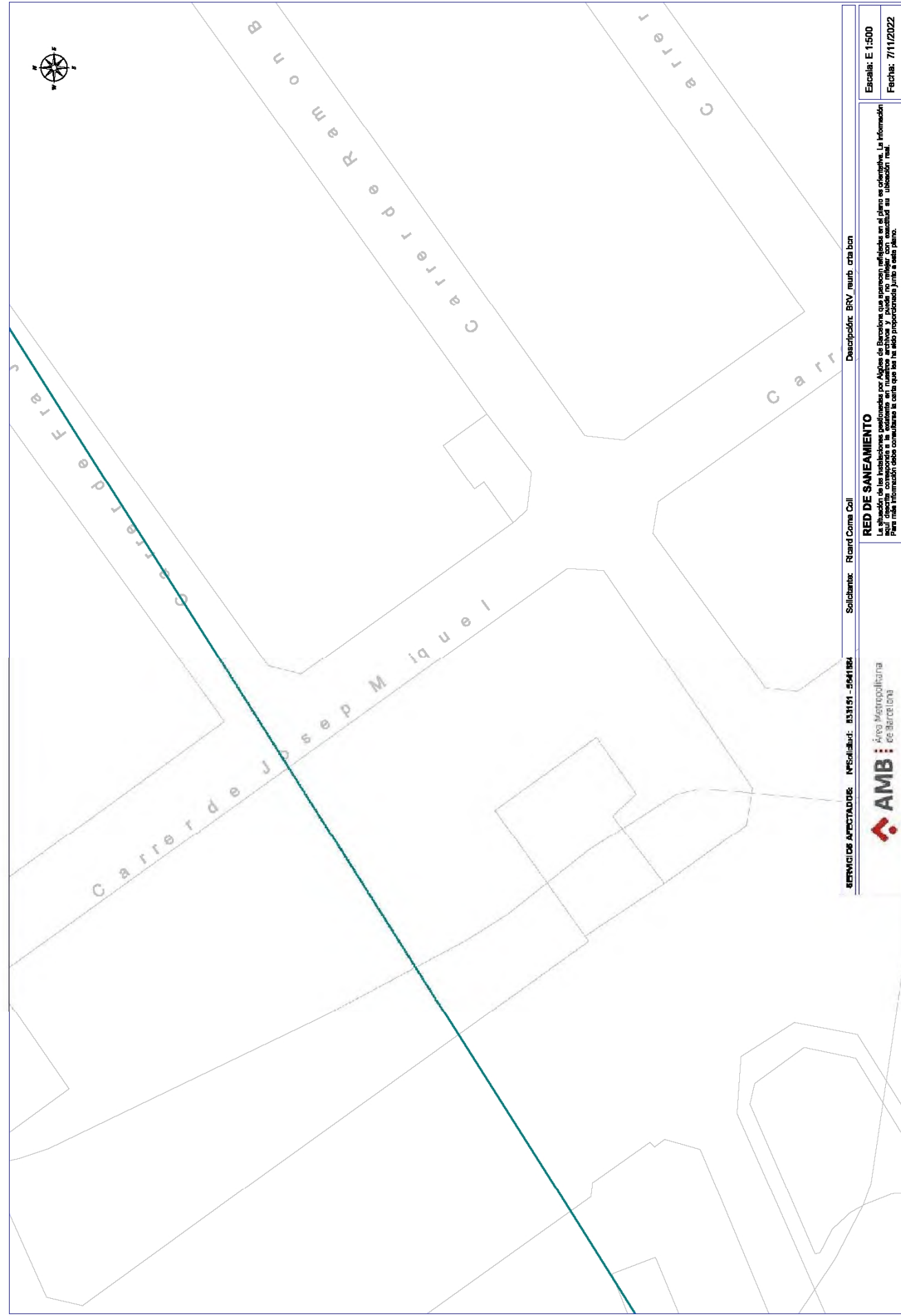
RED DE SANEAMIENTO

La ubicación de las instalaciones determinadas por Aigües de Barcelona que aparecen reflejadas en el plano se orientativa. La información para más información debe consultarse la carta que ha sido proporcionada junto a este plano.

AMB: Área Metropolitana de Barcelona

Escala: E 1:500

Fecha: 7/11/2022




SERVICIOS AFECTADOS: NºSubst.: 833151-5941864
 Solicitante: Ricard Coma Celi
 Descripción: BRV, murd, cta bon

RED DE SANEAMIENTO
 La situación de las instalaciones determinadas por Aigües de Barcelona que aparecen reflejadas en el plano se orientan. La información
 Para más información debe consultarse la carta que sea en su proporción y a otro plano.

AMB: Área Metropolitana de Barcelona

Escala: E 1:500
 Fecha: 7/11/2022

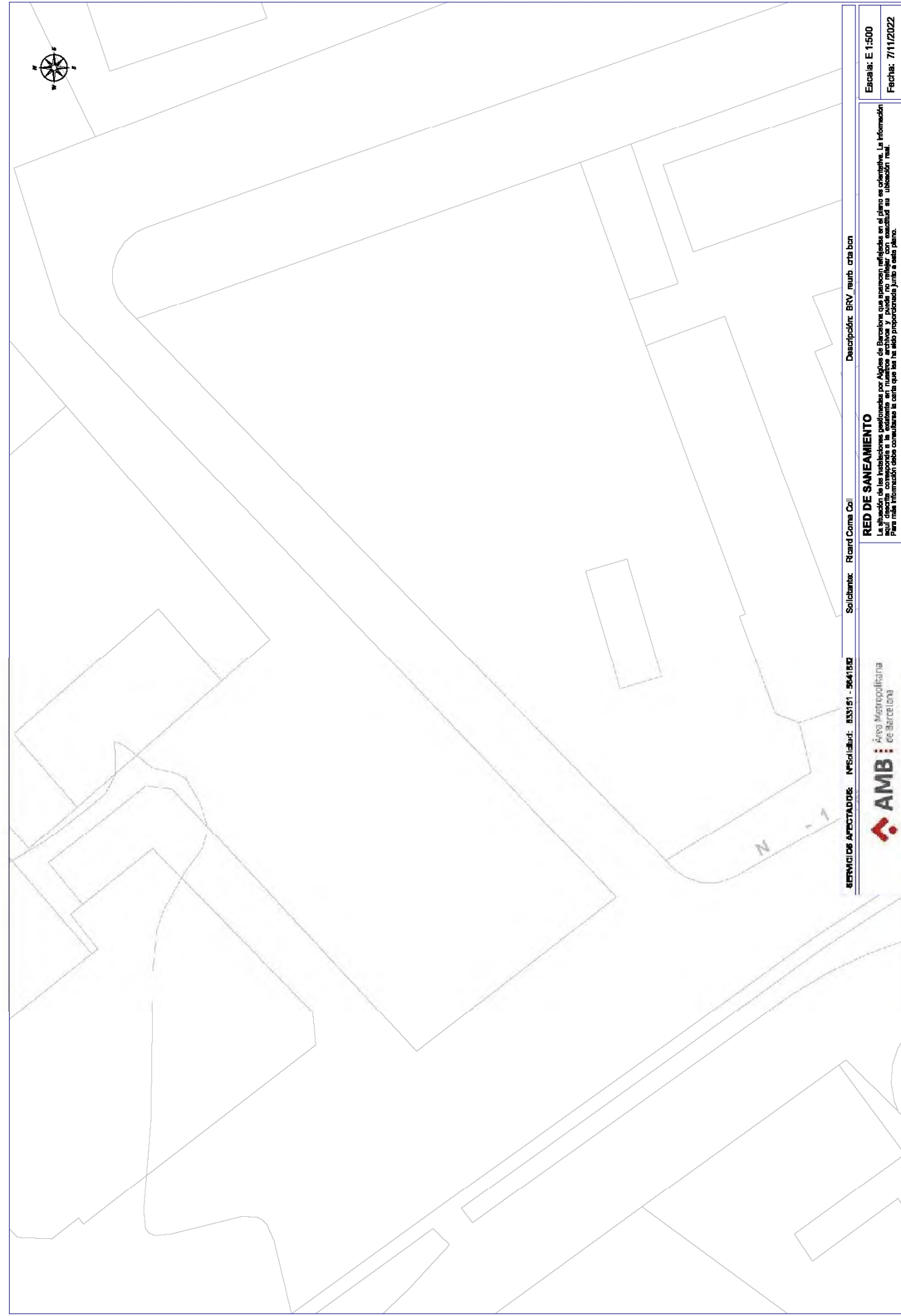


SERVICIOS AFECTADOS: NºSubst.: 833151-5941877
 Solicitante: Ricard Coma Celi
 Descripción: BRV, murd, cta bon

RED DE SANEAMIENTO
 La situación de las instalaciones determinadas por Aigües de Barcelona que aparecen reflejadas en el plano se orientan. La información
 Para más información debe consultarse la carta que sea en su proporción y a otro plano.

AMB: Área Metropolitana de Barcelona

Escala: E 1:500
 Fecha: 7/11/2022

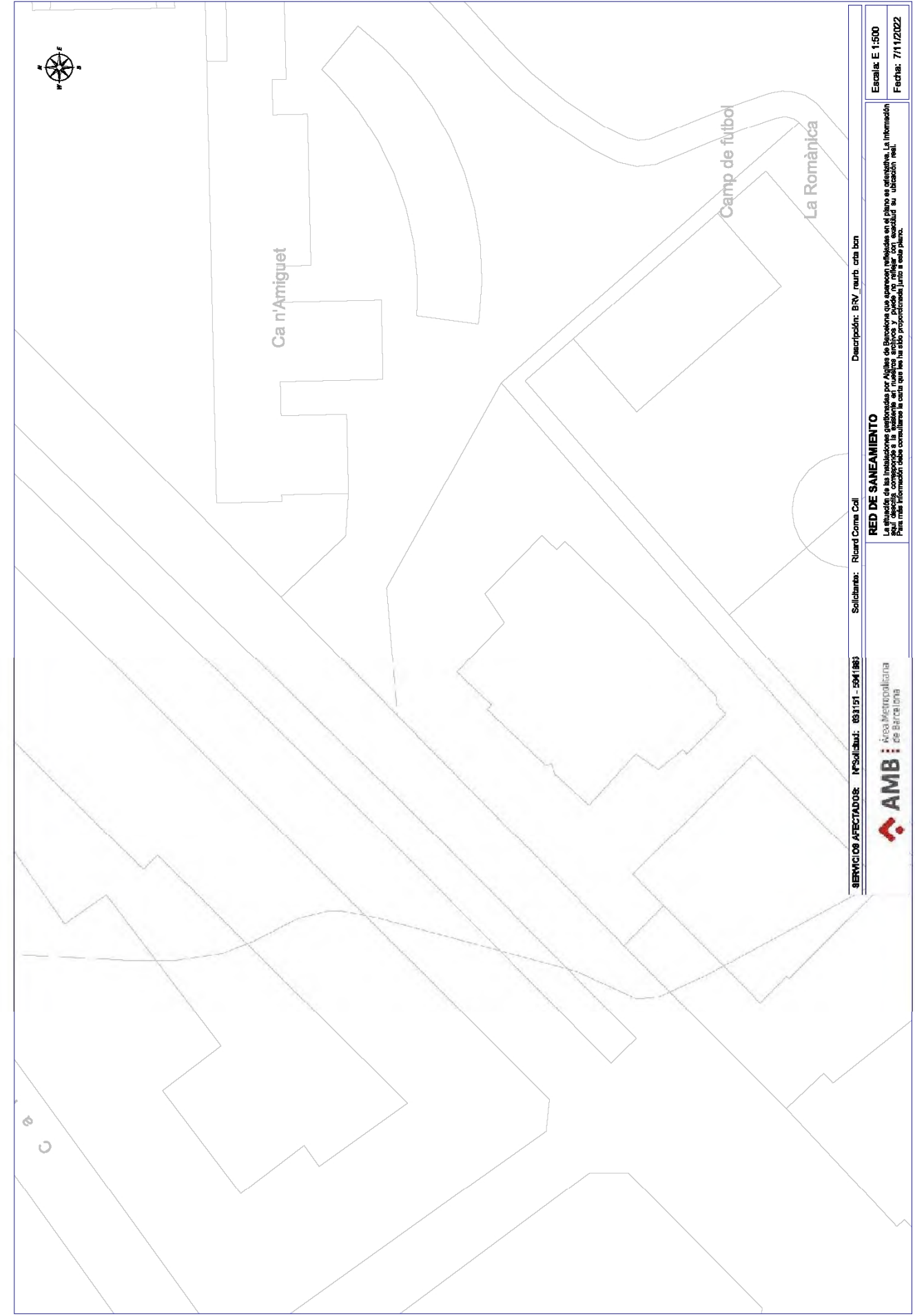


SERVICIS D'AFECTADORS: M'Solubut: 833151 - 9441812 Sol·licitant: Ricard Coma Cull Descripció: BRV, murb, ctra bon

RED DE SANEAMIENTO
 La situació de les instal·lacions destinades per Aigües de Barcelona que s'aprecien reflectides en el pla es orientatiu. La informació
 Per més informació dels coneixements de l'obra que ha estat proporcionada juntament amb el pla.

AMB : Àrea Metropolitana de Barcelona

Escaia: E 1:500
 Fecha: 7/11/2022



SERVICIS D'AFECTADORS: M'Solubut: 833151 - 9441812 Sol·licitant: Ricard Coma Cull Descripció: BRV, murb, ctra bon

RED DE SANEAMIENTO
 La situació de les instal·lacions destinades per Aigües de Barcelona que s'aprecien reflectides en el pla es orientatiu. La informació
 Per més informació dels coneixements de l'obra que ha estat proporcionada juntament amb el pla.

AMB : Àrea Metropolitana de Barcelona

Escaia: E 1:500
 Fecha: 7/11/2022

1. Condiciones particulares sobre los servicios afectados en la redacción de proyectos

Se entenderá como servicio afectado, no sólo el servicio existente que imposibilita la ejecución de la obra, sino también todo lo que modifique sus condiciones iniciales, especialmente de accesibilidad, para el futuro mantenimiento y/o reparaciones del mismo. Por tanto, se han de considerar y prever todas las condiciones señaladas en el apartado 3 de este escrito de *Condiciones Particulares de obligado cumplimiento para garantizar la integridad y la accesibilidad de las instalaciones de Aigües de Sabadell*.

En el caso de detectar una posible afectación a la red existente de agua potable en fase de proyecto, les recordamos que el estudio técnico-económico de las soluciones a las diferentes afecciones que pudiesen introducirse, sean del tipo que sean, deberán de ser ejecutadas o como mínimo, validadas, por Aigües de Sabadell. Por lo que hace a nuevas actuaciones urbanísticas, el promotor deberá solicitar a Aigües de Sabadell los informes relativos a las disponibilidades reales del suministro así como la validación del proyecto a ejecutar y/o las medidas correctoras de la red existente.

Por tanto, en caso de detectar una posible afectación sobre la red existente o una nueva necesidad de suministro de agua derivada de una nueva actuación urbanística, en el momento en que se disponga de la documentación detallada del proyecto, será necesario que se pongan en contacto con nuestra Oficina Técnica para poder estudiar y analizar las soluciones más adecuadas.

- Dirección electrónica: jcara@cassa.es
- Teléfono: 93 715 57 12

COMARCA D'AIGÜES DE SABADELL, S.A. - (Grup Cassa) (Grup Cassa) - Registre inscrit de Barcelona, N.º 10.000.2156, de 12/09/1991, Llibre 100 de la Secció 2ª de Societat Mercantil N.º 11.143.071 del Grup Cassa.

2. Condiciones particulares sobre los servicios afectados en la ejecución de las obras

La empresa ejecutora de los trabajos deberá disponer en la obra de la información vigente correspondiente a los servicios existentes en la zona gestionados por Aigües de Sabadell.

El carácter orientativo de la información facilitada obliga, en consecuencia, a que en caso de existir en la zona cualquier infraestructura gestionada por Aigües de Sabadell, se hayan de verificar antes del inicio de las obras mediante calas manuales que permitan localizar adecuadamente las conducciones de la zona afectada. En este caso, deberá contactar con nuestra Oficina Técnica para acordar las fechas de realización de las catas con la finalidad, por parte de Aigües de Sabadell, de hacer acta de presencia durante la ejecución de las mismas.

En caso de no producirse ninguna afección sobre la red, es igualmente obligatorio tomar las medidas necesarias, así como poner los medios necesarios, para garantizar la integridad y accesibilidad de las canalizaciones gestionadas por Aigües de Sabadell, los elementos de control y las acometidas y ramales de los abonados.

Tal y como establece el *Reglament del servei municipal de subministrament d'aigua de Sabadell* la ejecución de obras con o sin autorización "...quan causi danys greus i rellevants a les instal·lacions d'aquest servei o altres també municipals o a la via pública..." pueden ser calificadas de infracción muy grave con su correspondiente sanción. Consecuentemente han de preverse todas las condiciones señaladas en el apartado 3 de este escrito *Condiciones Particulares de obligado cumplimiento para garantizar la integridad y la accesibilidad a las instalaciones*.

El envío de la información sobre los servicios existentes, no supone la autorización ni la conformidad por parte de Aigües de Sabadell al proyecto de la obra en curso, ni exige a los ejecutores de la obra de las responsabilidades por los daños y perjuicios directos o indirectos causados a las instalaciones de Aigües de Sabadell o terceros. Por tanto, en caso de producirse daños a las instalaciones, Aigües de Sabadell se reserva el derecho de tomar las acciones legales que considere oportunas, así como el derecho a reclamar las indemnizaciones por los daños y perjuicios causados. Adicionalmente, todos los daños y perjuicios, directos o indirectos que puedan derivar en terceros, ya sean materiales o personal, también serán a cargo del promotor o ejecutor de la obra, incluyendo los derivados de un eventual corte del suministro.

Durante la ejecución de las obras, en caso de detectarse una posible afección no contemplada en el Proyecto o en caso de existir cualquier duda al respecto de una

COMARCA D'AIGÜES DE SABADELL, S.A. - (Grup Cassa) (Grup Cassa) - Registre inscrit de Barcelona, N.º 10.000.2156, de 12/09/1991, Llibre 100 de la Secció 2ª de Societat Mercantil N.º 11.143.071 del Grup Cassa.



instalación de Aigües de Sabadell, pueden contactar con el Departamento de Operaciones al teléfono: 93 715 57 12.

3. Condiciones particulares de obligado cumplimiento para garantizar la integridad y la accesibilidad de las instalaciones de Aigües de Sabadell

Las instalaciones subterráneas de Aigües de Sabadell:

1. No podrán quedar hormigonadas en ningún tramo, por pequeño que este sea.
2. Tendrán que estar libres de elementos de mobiliario urbano (contenedores, papeleras, señales de tráfico, luminarias, armarios eléctricos, parterres, arboles, semáforos, arquetas, marquesinas, aparcamientos...) sobre ellas.
3. Las conducciones no están diseñadas para soportar grandes sobrecargas, consecuentemente no se podrá montar andamios ni grúas y, todavía menos, construir muros sobre las mismas.
4. Queda prohibido el acopio de material o equipos sobre las canalizaciones, así como encima de los registros y arquetas de acceso a los elementos de maniobra y control y hidrantes de protección contra incendios.
5. Deberán de respetar y, por tanto, cumplir, las disposiciones legales vigentes referentes a distancias de seguridad entre los paralelismos y cruces con otros servicios, así como a la colocación de las protecciones adecuadas en caso de ser necesario.
6. Deberán de respetar y, por tanto, cumplir, los criterios básicos que las conducciones de agua potable nunca se ejecutaran per debajo de las conducciones de saneamiento. En ningún caso podrán coincidir las generatrices de dos conducciones, sean del tipo que sean, para preservar el acceso a las mismas.
7. Cualquier recalificación urbanística que modifique la calificación del suelo en el que esté instalada una canalización, deberá de ser comunicada a Aigües de Sabadell.
8. En los casos en que se plantee resolver una afección a una conducción mediante cala de la misma, deberá seguir las especificaciones del Anejo 1.
9. En cuanto a las instalaciones en superficie, no se podrán modificar ni manipular sin el previo consentimiento por escrito de Aigües de Sabadell.
En aquellos casos en los que no fuere posible cumplir con estos condicionantes, se deberá contactar con la Oficina Técnica de Aigües de Sabadell para poder estudiar y analizar las soluciones más convenientes, y especialmente será necesaria una notificación previa cuando:
10. Sea necesario modificar las profundidades de las conducciones respecto a la rasante de la acera i/o vial.
11. Cuando en la ejecución de la obra, las infraestructuras enterradas queden al descubierto.
12. Algunos elementos de la red, con derivaciones o cambios de dirección, requieren de tope de hormigón u otros materiales, los cuales, en función del diámetro de la canalización y de su presión, pueden ser de grandes dimensiones. Para garantizar la estabilidad de los mismos es imprescindible la colaboración del terreno, razón por la cual excavaciones en las proximidades de estos elementos pueden producir el colapso del sistema.



ANEJO 1: Apuntalamiento y Cala de conducciones

En los casos en los cuales se plantee resolver una afección a una canalización mediante apuntalamiento y cala de la misma, el PROMOTOR deberá de formular una petición por escrito a la Oficina Técnica de CASSA, donde se indiquen las acciones que se prevén ejecutar con la finalidad de garantizar la integridad de la conducción afectada, adjuntando la siguiente información:

a) Conducciones Ø < 300 mm:

- Croquis de la instalación prevista para apuntalamiento y cala.
- Perfiles IPN que se utilizarán.
- Elementos de sujeción de la conducción (tirantes, abrazaderas) y distancias entre estos (como a mínimo un elemento de sujeción cada 20-30 cm).
- Cimentación de hormigón prevista.
- Fecha de inicio y finalización de la actuación.

b) Conducciones Ø 300 mm:

Adicionalmente, a todo lo que se ha descrito anteriormente para las conducciones de Ø < 300mm, se proporcionarán los cálculos estructurales que demuestren que la conducción no flexará (o lo hará de forma inapreciable) y se pondrá especial atención a:

- cuando la actuación sea en un tramo con juntas o uniones.
- El proceso de compactación de tierras por debajo de la canalización en la última fase del proceso, puesto que es uno de los momentos más delicados y donde se pueden producir averías en las juntas por asentamientos del terreno.

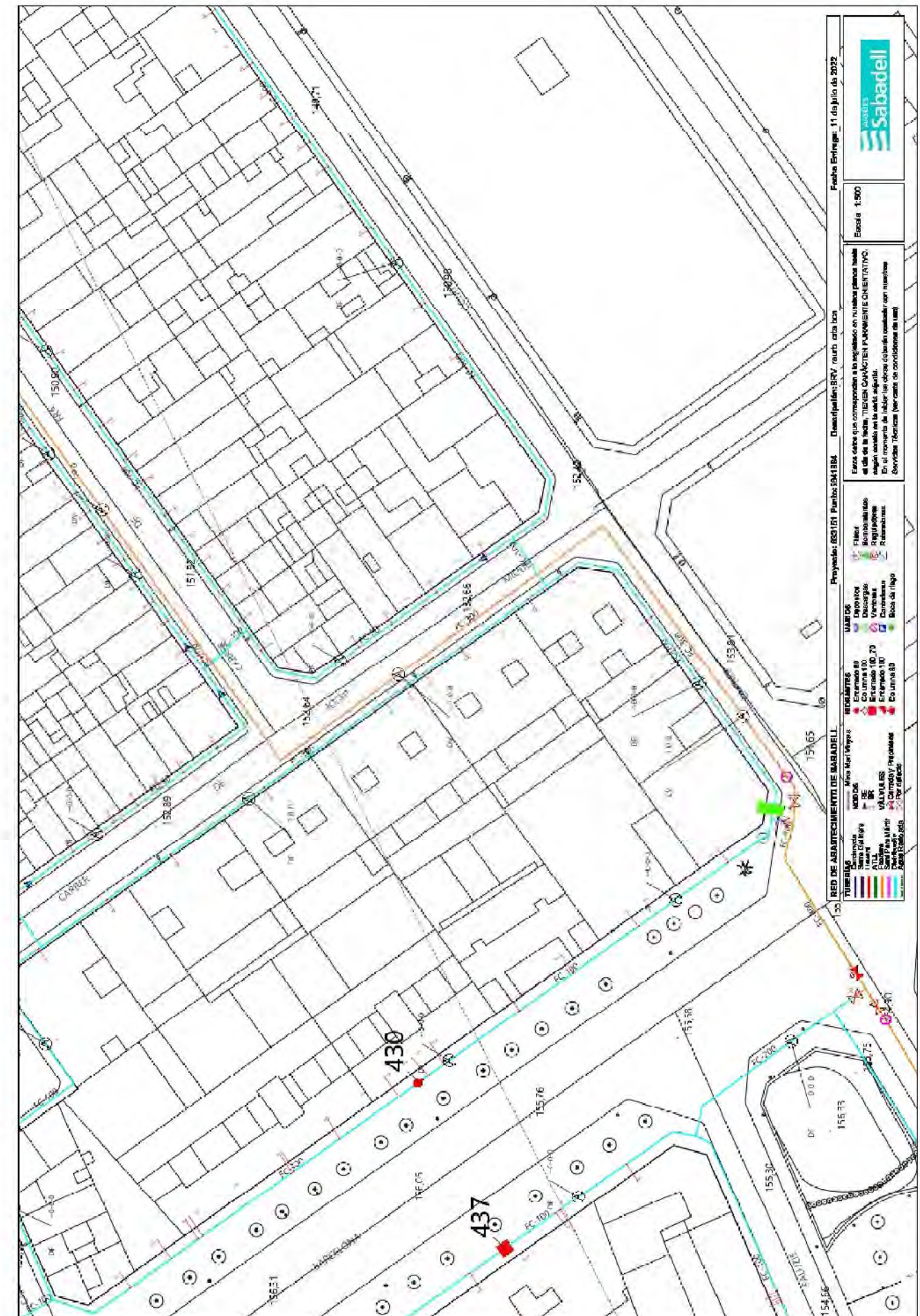
Se ha de destacar que el apuntalamiento y cala deberá de ser ejecutado siempre por el PROMOTOR i, en ningún caso, por Aigües de Sabadell, y en el caso en que se produzca una avería o ruptura de la conducción se le dará el trato de avería provocada.

En caso de tratarse de conducciones de hormigón, fibrocemento (Uralita) u otros materiales susceptibles de sufrir daños en caso de apuntalamiento o cala, se evitará esta opción y se optará por el desvío de la misma.

Una vez revisada la información facilitada a los Servicios Técnicos de Aigües de Sabadell, se podrán proponer modificaciones de acuerdo con sus criterios, los cuales se incorporarán al proyecto inicial, rehaciendo por escrito su petición.

Una vez revisada toda la documentación, Aigües de Sabadell dará, si procede, su aprobación.

COMPTANIA D'AIGÜES DE SABADELL, S.A. - C/ Sant Joan, 2166 - 08135 - 08135 Sabadell (Barcelona) - Tel: 93 748 64 14 - Fax: 93 715 57 01 - www.cassa.es



Ref: 633151

Señores:

En relación a su solicitud con fecha 11/07/2022, Ref: 633151, les adjuntamos el grafiado de los planos solicitados correspondientes a las instalaciones subterráneas de EDISTRIBUCIÓN Redes Digitales S.L.U.

Por otro lado, les indicamos que los datos facilitados son a título orientativo, ya que pueden haber resultado afectados por la topografía del terreno y/o otros trabajos, y tienen validez para el proyecto.

Les recordamos que de acuerdo con la Orden TIC 341 de 22 de julio a la hora de la ejecución de este proyecto, deberán volver a solicitarnos servicios y, dependiendo de la zona de afectación, realizar el reconocimiento y firma de la Acta de Control.

Quedamos a su disposición para cualquier duda y aprovechamos la ocasión para saludarles.

Anexos:

Planos, numerados 633151 - 16369047 - BT, 633151 - 16369006 - BT, 633151 - 16369010 - BT, 633151 - 16369014 - BT, 633151 - 16369016 - BT, 633151 - 16369017 - BT, 633151 - 16369018 - BT, 633151 - 16368208 - AT-MT, 633151 - 16368209 - AT-MT, 633151 - 16368210 - AT-MT, 633151 - 16368211 - AT-MT, 633151 - 16368212 - AT-MT, 633151 - 16368213 - AT-MT, 633151 - 16368214 - AT-MT, 633151 - 16368215 - AT-MT, 633151 - 16369046 - BT



Ref: 633151 - 16368208

Plano: AFECTACIÓN BT



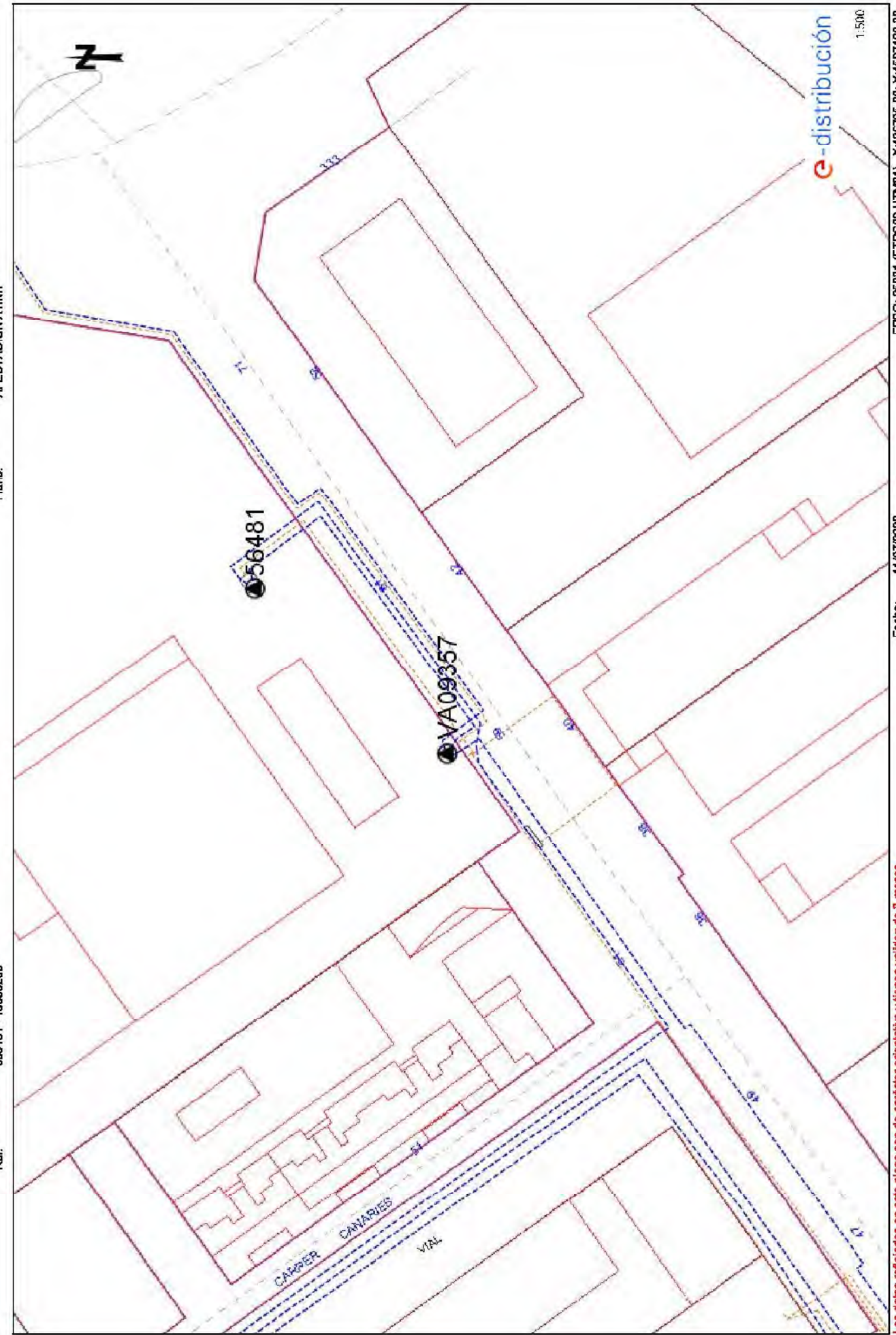
Los datos reflejados en este plano son de carácter orientativo y tienen validez de 3 meses.

Fecha: 11/07/2022

EPSC: 25831 (ETRS89 UTM31) - X:426705.28, Y:4597054.67

Ref: 633151 - 16368209

Plano: AFECTACIÓN AT/MT



Los datos reflejados en este plano son de carácter orientativo y tienen validez de 3 meses.

Fecha: 11/07/2022

EPSC: 25831 (ETRS89 UTM31) - X:426705.28, Y:4597188.32

Ref: 633151 - 16368209

Plano: AFECTACIÓN BT



Los datos reflejados en este plano son de carácter orientativo y tienen validez de 3 meses.

Fecha: 11/07/2022

EPSG: 25831 (ETRS89 UTM31) - X:426705.28, Y:4597188.32

e-distribución

1:500

Ref: 633151 - 16368210

Plano: AFECTACIÓN AT/MT



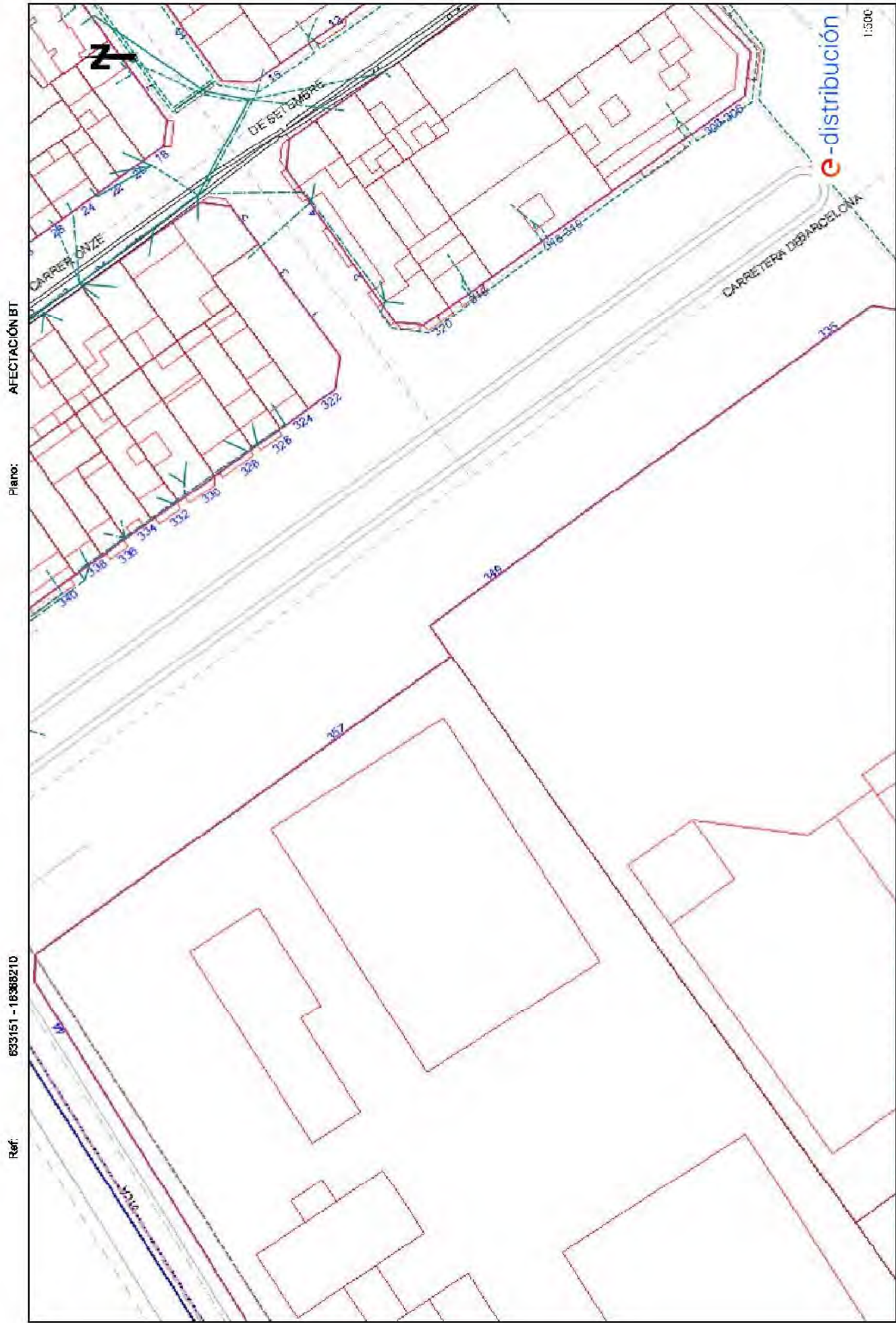
Los datos reflejados en este plano son de carácter orientativo y tienen validez de 3 meses.

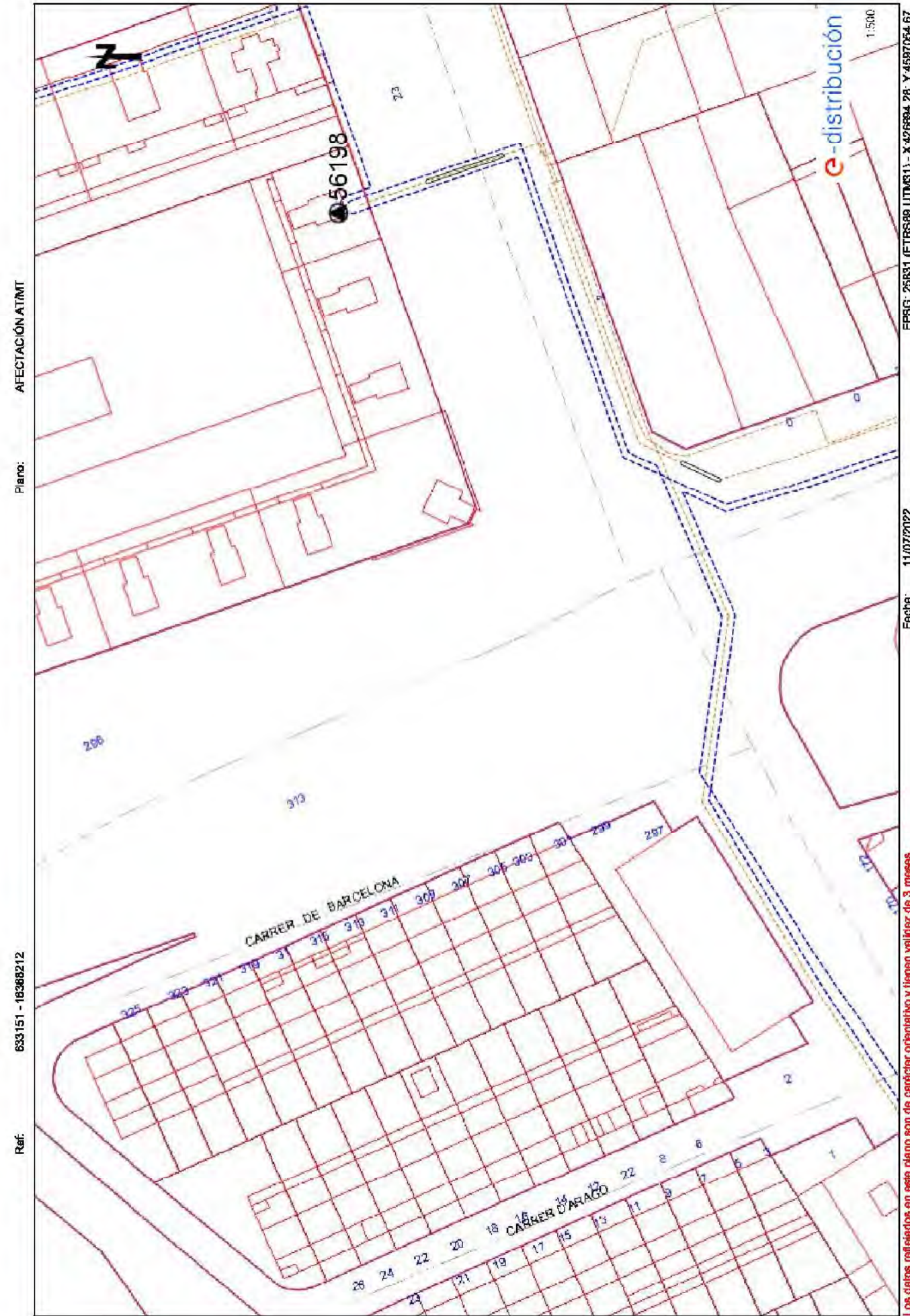
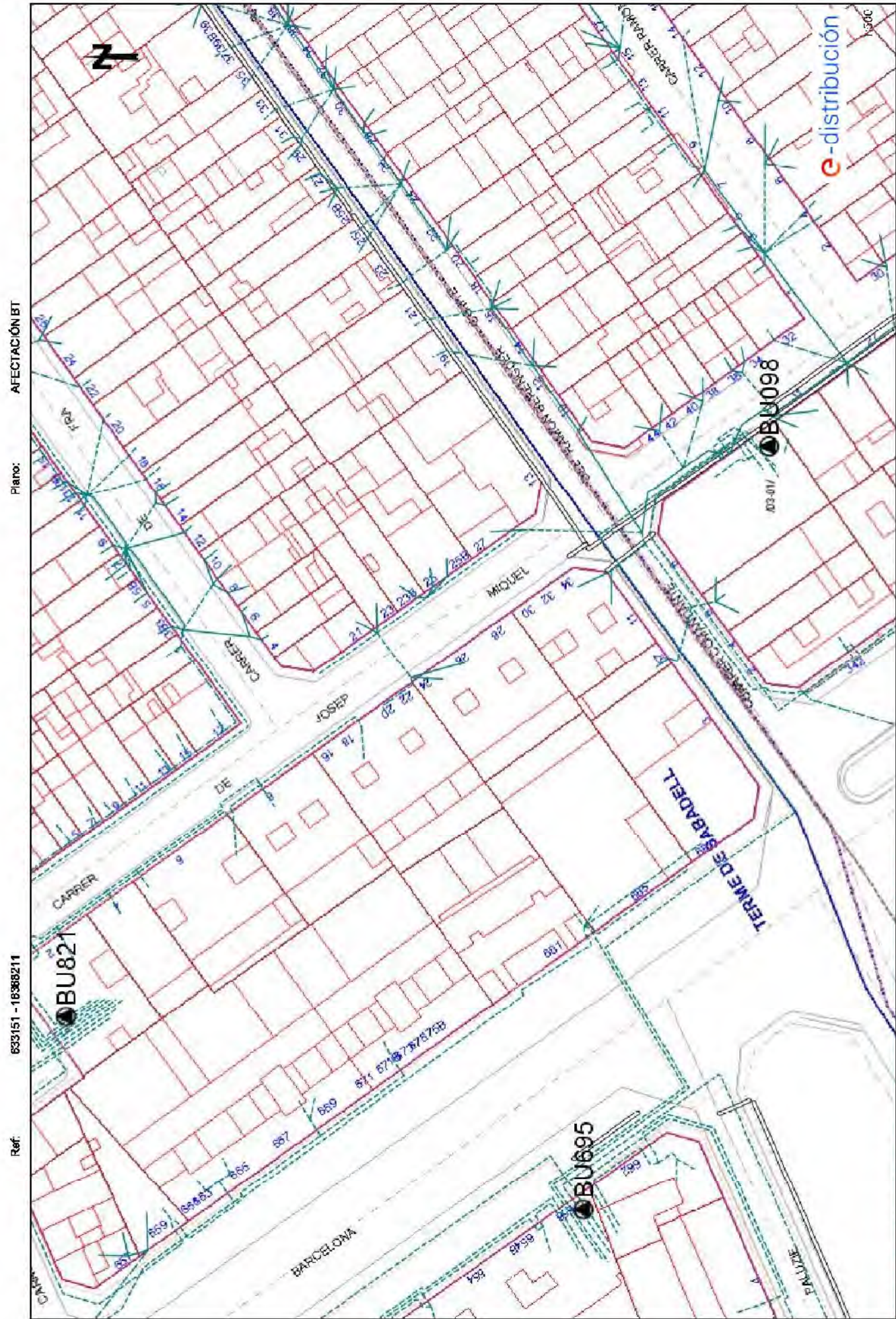
Fecha: 11/07/2022

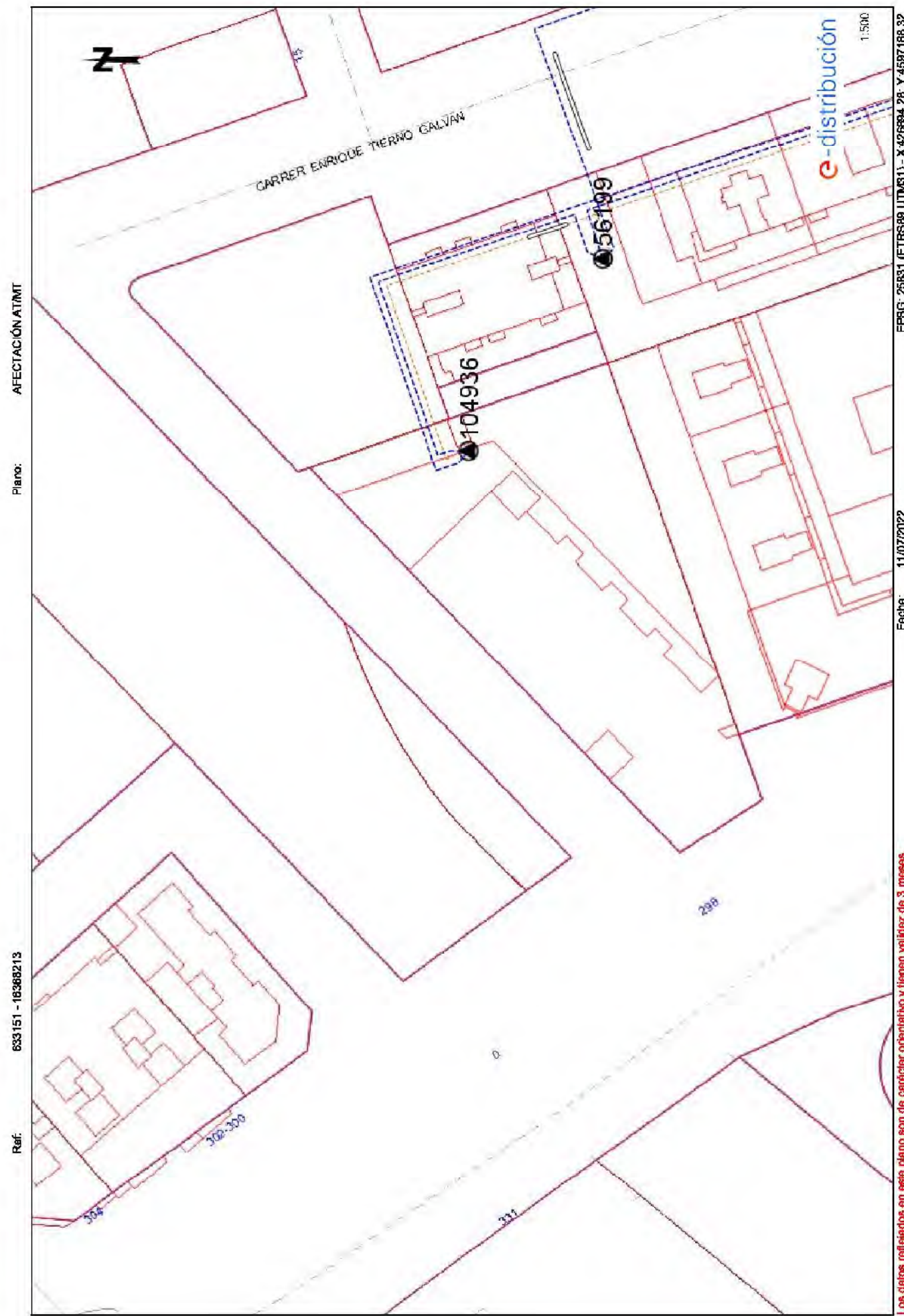
EPSG: 25831 (ETRS89 UTM31) - X:426705.28, Y:4597321.97

e-distribución

1:500

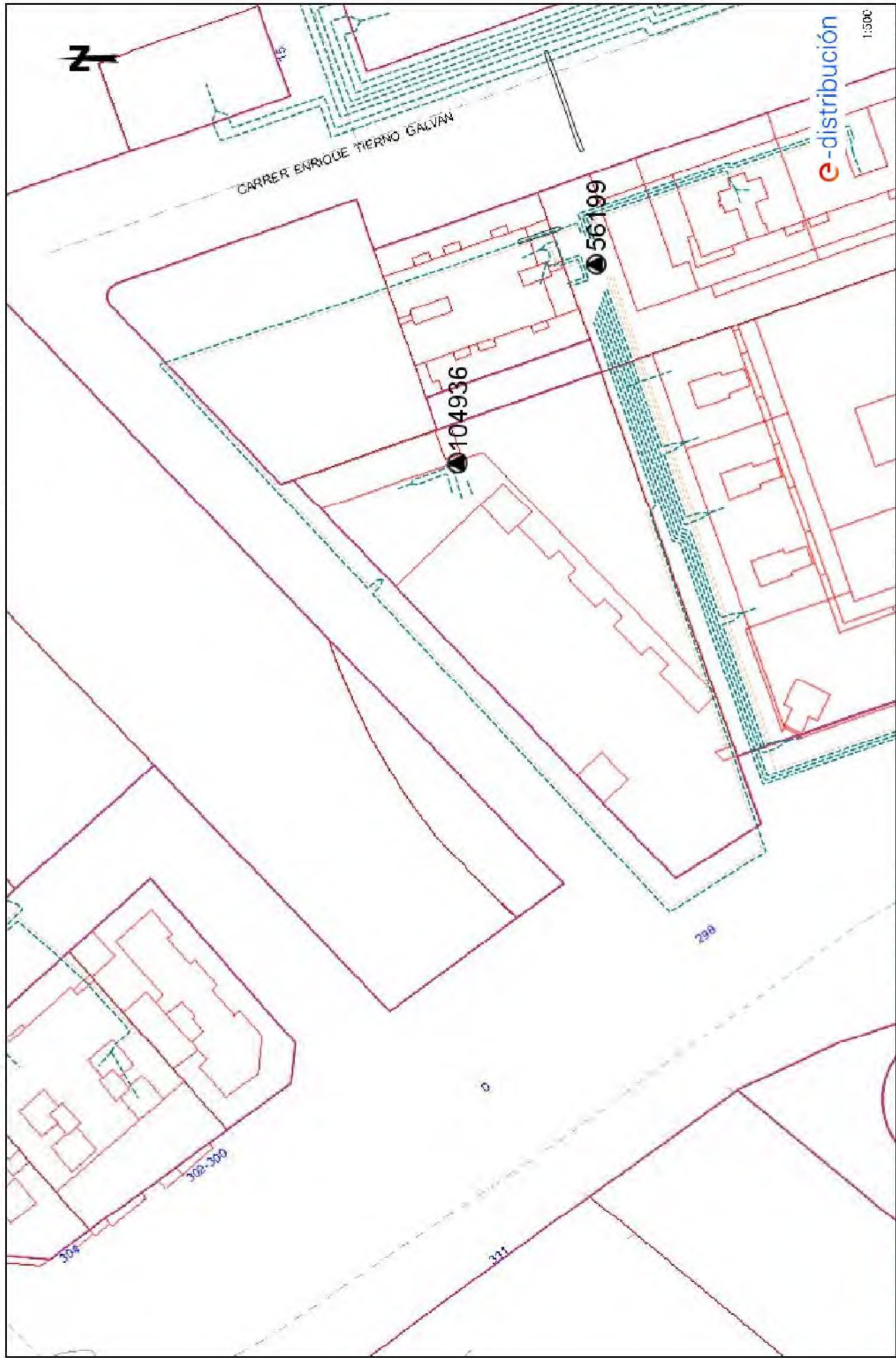






Ref: 633151 - 16368213

Plano: AFECTACIÓN BT



Los datos reflejados en este plano son de carácter orientativo y tienen validez de 3 meses.

Fecha: 11/07/2022

EP&G: 25831 (ETRS89 UTM31) - X:426884, 28, Y:4597188, 32

Ref: 633151 - 16368214

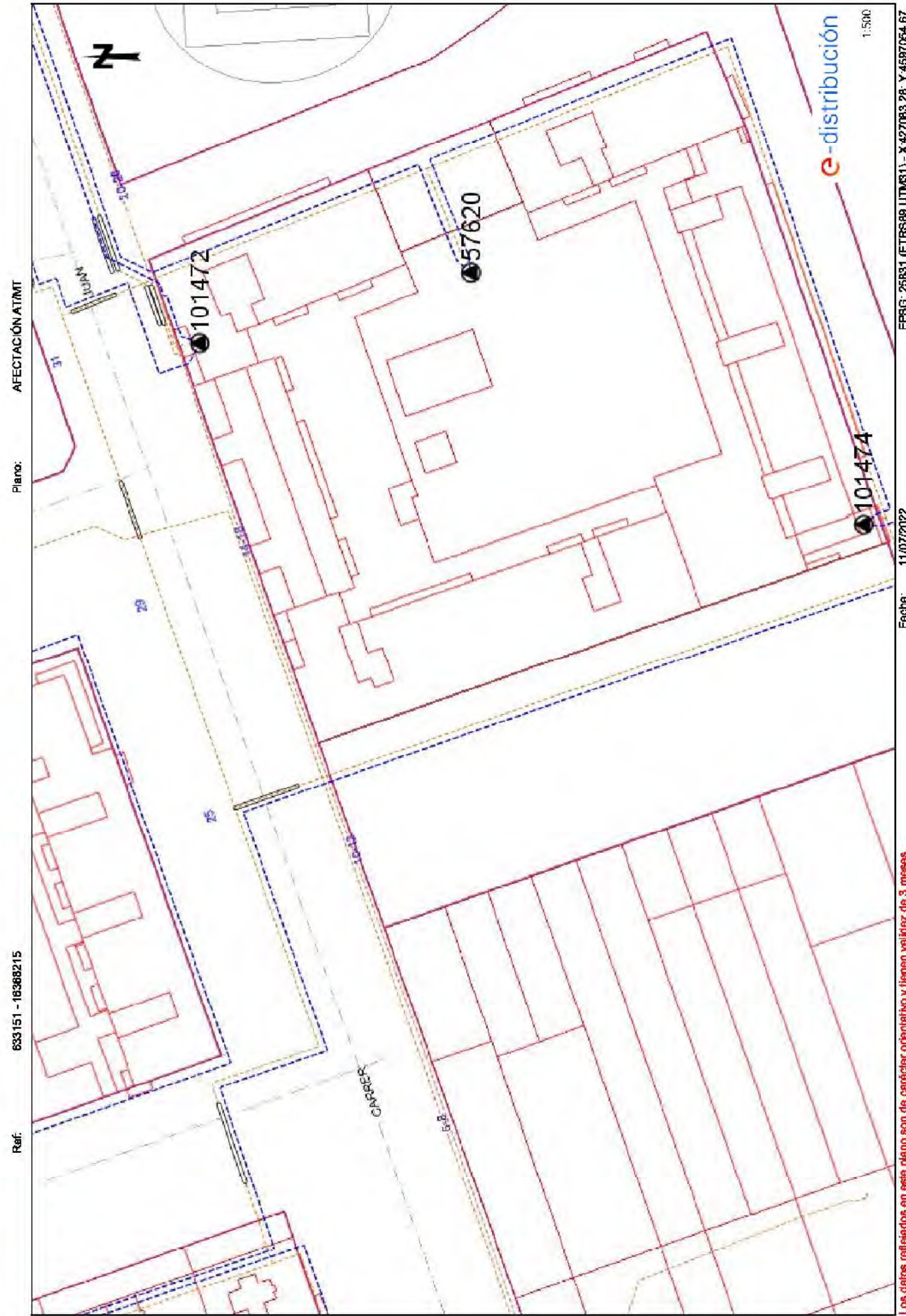
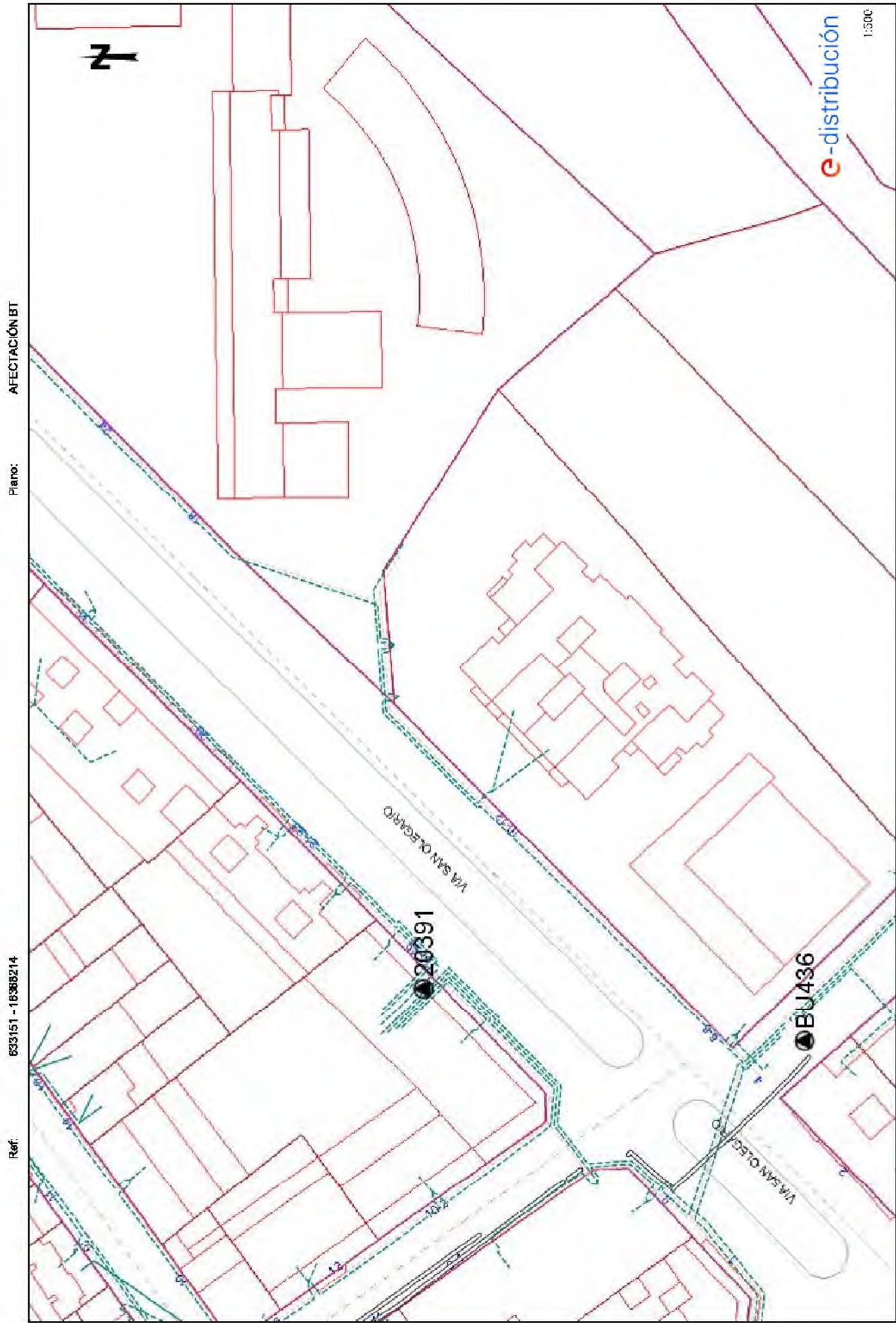
Plano: AFECTACIÓN AT/MT



Los datos reflejados en este plano son de carácter orientativo y tienen validez de 3 meses.

Fecha: 11/07/2022

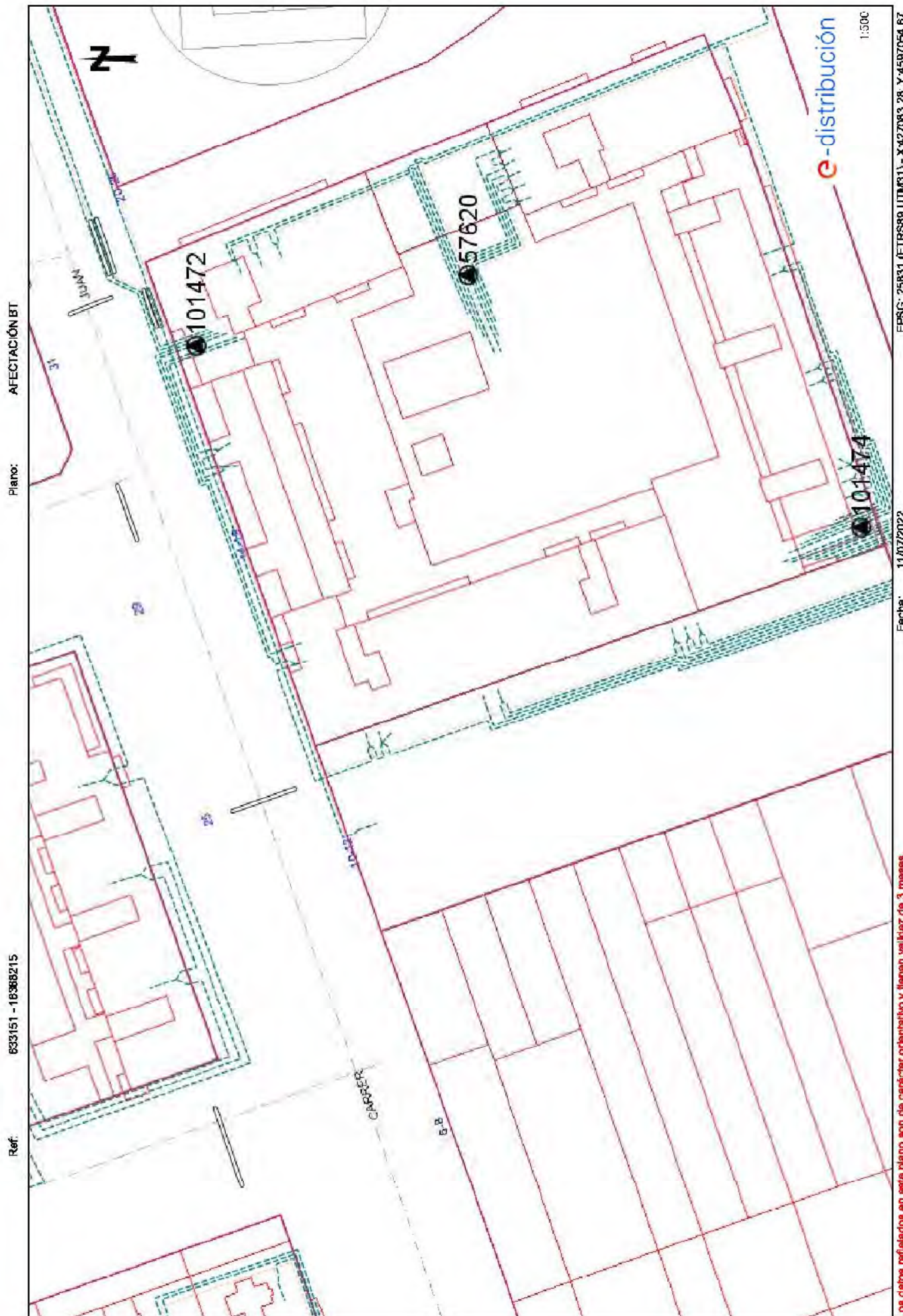
EP&G: 25831 (ETRS89 UTM31) - X:426884, 28, Y:4597321, 97



Condicionantes Particulares Nedgia Catalunya, S.A.

Es de nuestro interés poner en su conocimiento los condicionantes que habrá de observar en los trabajos en proximidad de instalaciones propiedad de Nedgia Catalunya, S.A. y/o Gas Natural Redes GLP, S.A. (en adelante NEDGIA):

- La información aportada es confidencial y de uso exclusivo para el que se solicita, siendo responsabilidad del solicitante el uso indebido de la misma.
- El plano que se les envía refleja la situación aproximada de las instalaciones propiedad de NEDGIA.
- Los datos contenidos en los planos tienen carácter orientativo: corresponden a lo registrado en nuestros archivos hasta el día de la fecha, lo cual no puede ser interpretado como garantía absoluta de responder fielmente a la realidad de la ubicación de las instalaciones grafiadas.
- La información refleja la situación de las redes en el momento de su instalación. Esta información puede haber variado desde entonces por actuaciones de terceros en la zona, de forma que tanto la posición de la red, como las referencias fijas pueden haber sido alteradas respecto a lo reflejado en los planos. En consecuencia, por razones de seguridad se recomienda realizar los trabajos de excavación a mano en las inmediaciones de las redes de NEDGIA.
- **Si el inicio de la ejecución material de los trabajos objeto de esta solicitud es posterior a tres meses de la fecha actual, deberá solicitar de nuevo los servicios existentes para garantizar el grado de actualización de la información.**
- El envío de esta información no supone la autorización ni conformidad por parte de NEDGIA al proyecto de obra en curso, ni exonera a quienes lo ejecutaran de las responsabilidades en que incurran por daños y perjuicios a nuestras instalaciones.
- En la zona solicitada pueden existir instalaciones de gas propiedad de clientes cuyos trazados no se han incluido en los planos anexados.
- La entidad solicitante comunicará el inicio de sus actividades a NEDGIA **al menos con 72 horas de antelación**, dirigiéndose a Servicios Técnicos de la provincia correspondiente, enviando al efecto el escrito que se anexa al final de estos condicionantes. **Es imprescindible citar en la misma la referencia indicada en la solicitud de la información a través de la plataforma de internet.** La dirección de envío de esta documentación es uinicio@nedgia.es.
- Si fuera necesario realizar calas de investigación deberán realizarse en presencia de personal de NEDGIA.
- **El Grupo Naturgy ha tomado la decisión de introducir paulatinamente la tubería de polietileno PE 100 de color negro para la distribución de gas.**
 - El tubo de PE 100 negro se identifica con franjas longitudinales amarillas distribuidas uniformemente por toda la superficie del tubo. De esta forma se diferencia de otros tubos negros utilizados en otros servicios como por ejemplo la distribución de agua que utiliza PE 100 negro con franjas azules.
 - **Las franjas longitudinales serán (4) para todos los diámetros hasta 200 mm y seis a ocho (6-8) para DN 250 y 315 mm, para que, al menos una franja, sea visible desde cualquier ángulo una vez colocado el tubo en la zanja.**



- o **El tubo de PE 100 negro con bandas amarillas tiene la misma instalación que el tubo de PE 100 naranja:**
 - La banda de señalización se seguirá colocando como siempre a una distancia de 20-30 cm por encima de la generatriz superior de la conducción de gas.
 - Con el tubo PE100 negro con bandas amarillas se instalarán las mismas protecciones que las utilizadas con el tubo de PE 100 naranja en instalaciones junto a otros servicios (agua, luz...etc.)
- Las tuberías e instalaciones de gas no están diseñadas para soportar sobrecarga de maquinaria pesada, por lo que si han de situarse grúas o circular vehículos sobre las mismas que pudieran originar daños, deberá ponerse esta circunstancia en conocimiento de NEDGIA con objeto de establecer los pasos necesarios debidamente señalizados y protegidos con losas de hormigón, chapas de acero o similar.
- Queda prohibido el acopio de materiales o equipos sobre las canalizaciones de gas y sus instalaciones como arquetas, tomas de potencial, respiraderos, etc., garantizándose en todo momento el acceso a la canalización de gas a fin de efectuar los trabajos de mantenimiento y conservación adecuados.
- Si se producen desmontes en las proximidades de la tubería, pudiendo en su situación final provocar deslizamientos o movimientos del terreno soporte de la conducción, deberán ser objeto de un estudio particular, determinando en cada caso, si no las hubiera, las protecciones adecuadas, al objeto de evitar los mismos.
- En el caso de uso de explosivos a menos de 300 m. de las canalizaciones de gas, su uso estará limitado, de acuerdo al condicionado específico que se fije al efecto. En todo caso, se ha de contar con una autorización especial del Órgano Territorial Competente, basada en un estudio previo de vibraciones que garantice que la velocidad de las partículas en el emplazamiento de la tubería no supere en ningún momento los 30 mm/s.
- Siempre que por la ejecución de los trabajos las instalaciones de gas afectadas queden al descubierto, se comunicará al responsable indicado de NEDGIA, procediendo el contratista a proteger y soportar la tubería de gas de acuerdo a las indicaciones de éste. Esta circunstancia se mantendrá el tiempo mínimo imprescindible y las canalizaciones se tapan en presencia de técnicos de NEDGIA.
- Los tramos al descubierto de tuberías de acero, se protegerán con manta antirroca para evitar desperfectos en el recubrimiento y, si por cualquier circunstancia, se produjera algún daño en el mismo, será reparado antes de enterrar la canalización. En caso contrario se puede originar un punto de corrosión acelerado que desembocaría en una perforación de la tubería.
- Las tuberías de acero al carbono están protegidas contra la corrosión mediante un revestimiento aislante y un sistema eléctrico de protección catódica. Para el correcto funcionamiento de esta protección es de vital importancia la integridad de dicho revestimiento. Se comunicará a NEDGIA cualquier daño que se advierta en el mismo.
- En el caso de tuberías de acero se instalarán una o varias cajas de toma de potencial (a facilitar por NEDGIA) de acuerdo a las indicaciones de los técnicos de NEDGIA, con objeto de medir y calibrar la posible influencia de la Protección Catódica a los gasoductos y viceversa.

- En el caso de que se efectúen compactaciones, siempre se contactará con el personal de Servicio Técnico designado por NEDGIA de dicha zona para que les proporcione la normativa adecuada para llevar a cabo dicha actuación, asegurando que ésta se realizará de forma que la transmisión de vibraciones a la tubería de gas no supere los 30 mm por segundo.
- La Empresa que ejecute trabajos en las proximidades de instalaciones de NEDGIA deberá estar en posesión de los planos de las instalaciones existentes en la zona.
- Deberá comunicarse a NEDGIA la aparición de cualquier registro o accesorio complementario de la instalación de gas, identificado como tal, o que presumiblemente se crea pueda formar parte de ella, siempre que no esté definido en los planos de servicios suministrados.
En este sentido se indica que en las proximidades de las tuberías de gas pueden existir otras canalizaciones complementarias destinadas a la transmisión de datos, por lo que deberán extremarse las precauciones cuando se realicen trabajos en sus inmediaciones.
- Si los trabajos a realizar afectan a tapas de registros, válvulas, respiraderos o tapas de acceso a instalaciones será necesario restituirlas a la nueva cota de rasante, dejando las instalaciones afectadas libres de materiales de obra.
- En el supuesto de sufrir daños en sus instalaciones, NEDGIA se reserva el derecho a emprender las acciones legales que considere oportunas, así como reclamar las indemnizaciones a que haya lugar.
- Todos los daños a personas e instalaciones que pudieran producirse como consecuencia de las obras, serán por cuenta y riesgo del promotor o ejecutor de las mismas, incluso los derivados de un eventual corte de suministro de gas.
- Con objeto de garantizar la seguridad de las personas y de las instalaciones, cuando las obras a realizar sean canalizaciones (eléctricas, agua, comunicaciones, etc.), se tendrá en cuenta la exigencia de distancias mínimas de separación en paralelismos y cruzamientos entre servicios de acuerdo a la reglamentación vigente y se debe comprobar, mediante el código de colores, la presión de la red próxima a su actuación. Se adjunta tabla resumen:

DISTANCIA	RANGO	CRUCE	PARALELISMO
MÍNIMA	MOP < 5 bar	0,2 m	0,2 m
	MOP >= 5 bar ^(*)	0,2 m	0,4 m
Recomendada	MOP < 5 bar	0,6 m	0,4 m
	MOP >= 5 bar ^(*)	0,8 m	0,6 ⁽¹⁾ m

(1) 2,5 m en zona semiurbana y 5 m en zona rural

(*) Para P > 16 bar y distancia < 10 metros es necesario consultar condiciones a Distribuidora.

En el caso de que no puedan mantenerse las distancias mínimas indicadas debe informarse a NEDGIA, para adoptar las medidas de protección que se consideren convenientes de acuerdo a la siguiente puntualización:

- Contigua a la zona de servidumbre permanente existe una zona de seguridad, definida en la Norma UNE 60.305.83, que se extiende hasta 2,5, 5 ó 10 metros a cada lado del eje de la canalización, en la cual la ejecución de la excavaciones u obras puede representar un cambio en las condiciones de seguridad de la misma y en la que no se dan las limitaciones ni se prohíben las obras incluidas como prohibidas en la zona de servidumbre de paso, siempre que se informe previamente al titular de la instalación, para la adopción de las acciones oportunas que eviten los riesgos potenciales para la canalización.
- Los trabajos en proximidad se efectuarán con medios manuales quedando prohibido por razones de seguridad la utilización de medios mecánicos, las precauciones se intensificarán a 0,40 m sobre la cota estimada de la tubería o ante la aparición de la malla o banda amarilla de señalización, permitiéndose exclusivamente el uso de martillo mecánico de mano para la rotura del pavimento.
- Las obras de túneles, vaciado de terrenos, perforación dirigida, etc., que pueden afectar a la tubería por debajo o lateralmente requerirán especial atención.
- Para dar cumplimiento a la legislación vigente en materia de prevención de riesgos laborales, le informamos de los riesgos de las instalaciones:
 - Al objeto de dar cumplimiento a lo establecido en el R.D. 171/2004 sobre coordinación de actividades empresariales, y para garantizar la seguridad de sus trabajadores, NEDGIA informa a la empresa solicitante que las instalaciones representadas en los planos adjuntos se encuentran en régimen normal de explotación, es decir, CON gas a presión.
 - Se prohíbe hacer fuego o emplear elementos que produzcan chispas en las inmediaciones de las instalaciones de gas.
 - En el caso de que se detecte una fuga o se perciba olor a gas, deben de suspenderse inmediatamente todo tipo de trabajos en el entorno de la instalación y avisar de inmediato al Centro de Control de Atención de Urgencias de NEDGIA, comunicando esta circunstancia.
 - El solicitante queda obligado a adoptar las medidas preventivas que sean necesarias de acuerdo a los condicionantes de instalación mencionados anteriormente y aquellas otras que pudieran ser necesarias en función de los riesgos de la actividad a desarrollar. Así mismo queda obligado a transmitir las medidas preventivas derivadas del párrafo anterior a sus trabajadores o terceros que pudiera contratar.
 - En la ejecución de los trabajos que realice deberá respetar lo dispuesto en el RD 1627/1997 Disposiciones Mínimas de Seguridad y Salud en Obras de Construcción.
 - En esta información de riesgos no se contemplan los riesgos derivados del trabajo a realizar por los trabajadores de la empresa solicitante o sus empresas de contrata, siendo responsabilidad de ésta o de sus empresas de contrata la evaluación de los mismos y la adopción de las medidas preventivas que sean necesarias.
 - Si para ello fuese necesario disponer de más información acerca de las instalaciones, rogamos nos lo soliciten por escrito y con anterioridad al inicio de los trabajos.

- Ponemos a su disposición el teléfono del CCAU (Centro de Control de Atención de Urgencias) de NEDGIA para que comuniquen de inmediato cualquier incidencia que pueda suponer riesgo: **900.750.750 (24 horas durante todos los días del año)**

ESTAS INSTRUCCIONES ESTARÁN DISPONIBLES PERMANENTEMENTE EN EL LUGAR DE TRABAJO

MODIFICACIÓN DE INSTALACIONES Y CONDICIONANTES TÉCNICOS

Si fuera necesario modificar el emplazamiento de nuestras instalaciones es preciso que, previamente al inicio de las obras, se realice por escrito la correspondiente solicitud de desvío indicando como referencia el nº de solicitud de información, al objeto de proceder a la firma del acuerdo correspondiente y efectuar el pago de la cantidad establecida. Las solicitudes deben dirigirse a la siguiente dirección:

OFICINA TÉCNICA
Plaça del Gas, 1. Edificio C Planta 1.
08003. BARCELONA.

O bien a la dirección de correo electrónico: SSPPgasTramitacions@leangridsservices.com

Asimismo, nos ponemos a su disposición para estudiar los Condicionantes Técnicos, específicos a su tipología de obra, o las soluciones posibles para minimizar las interferencias entre las obras a ejecutar y las instalaciones de gas existentes en la zona.

Para ello, es necesario que se ponga en contacto con esta Unidad y que nos faciliten su documentación (planos, detalles, memorias, etc.) de la obra a realizar en las proximidades de la red de NEDGIA.

Nedgia Catalunya, S.A.
Gas Natural Redes GLP, S.A.

NOTIFICACIÓN DE INICIO DE OBRA QUE AFECTA A CANALIZACIÓN DE GAS

Ntra Ref: (cítese inexcusablemente la referencia indicada en la solicitud de información realizada a través de la Plataforma web)

DESTINATARIO: Empresa *Distribuidora / Servicios Técnicos*:.....

Dirección:

Tel:.....

Fax:.....

- Razón Social de la empresa ejecutora de las obras:
- Domicilio de la empresa ejecutora de las obras:
- Lugar de las obras:
- Denominación de la obra:
- Objeto de la obra:
- Fecha de inicio de ejecución de obras:
- Duración prevista de las obras:
- Nombre del Jefe de Obra:
- Teléfono de contacto con el Jefe de Obra:
- Observaciones:

Aceptando respetar las obligaciones y normas facilitadas por Nedgia Catalunya, S.A. y Gas Natural Redes GLP, S.A. y utilizarlas adecuadamente para evitar daños en la instalaciones de distribución de gas durante los trabajos que se desarrollen en sus inmediaciones (R.D. 919/2006).

(Lugar y fecha) a..... de de

Empresa Constructora
P.P.

Fdo. (Indíquese nombre y apellidos)

INTRODUCCIÓN DE LA TUBERÍA DE POLIETILENO DE COLOR NEGRO

En la cartografía disponible en la web de información de servicios existentes (eWise), correspondiente a las redes de distribución de NEDGIA, se identificará la tubería de Polietileno de color negro con un código diferente al objeto de facilitar su identificación previa antes del inicio de la obra:

Código PN: Tubería de Polietileno Negro instalada

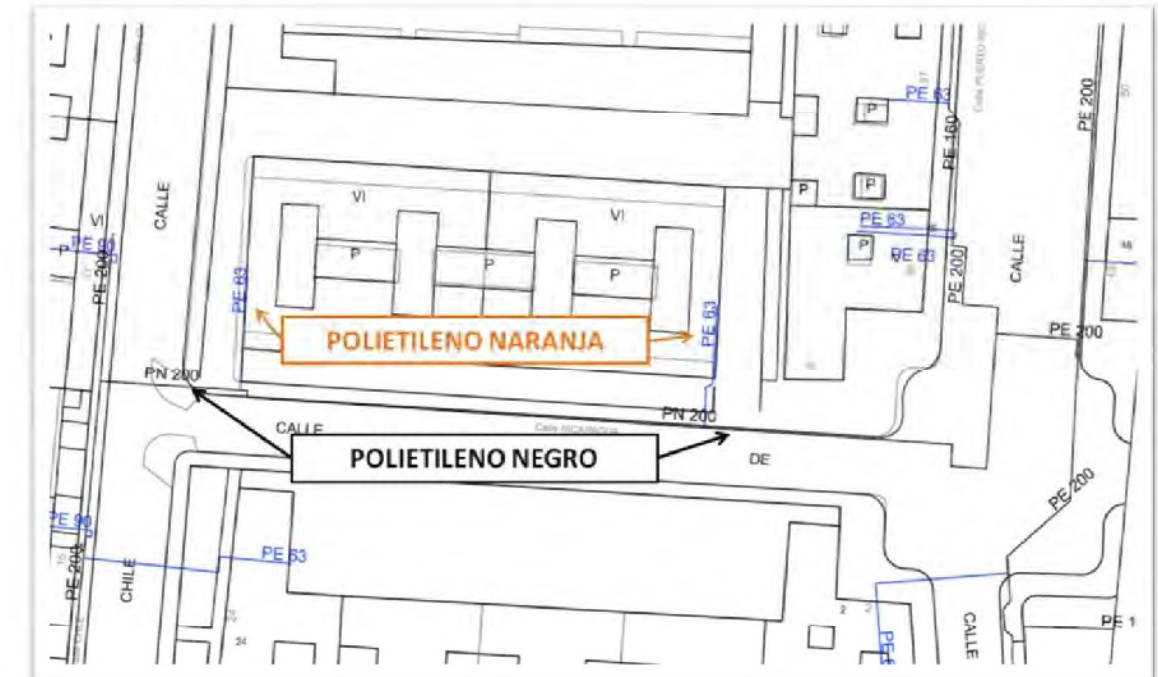
Código PE: Tubería de Polietileno Naranja/Amarillo instalada

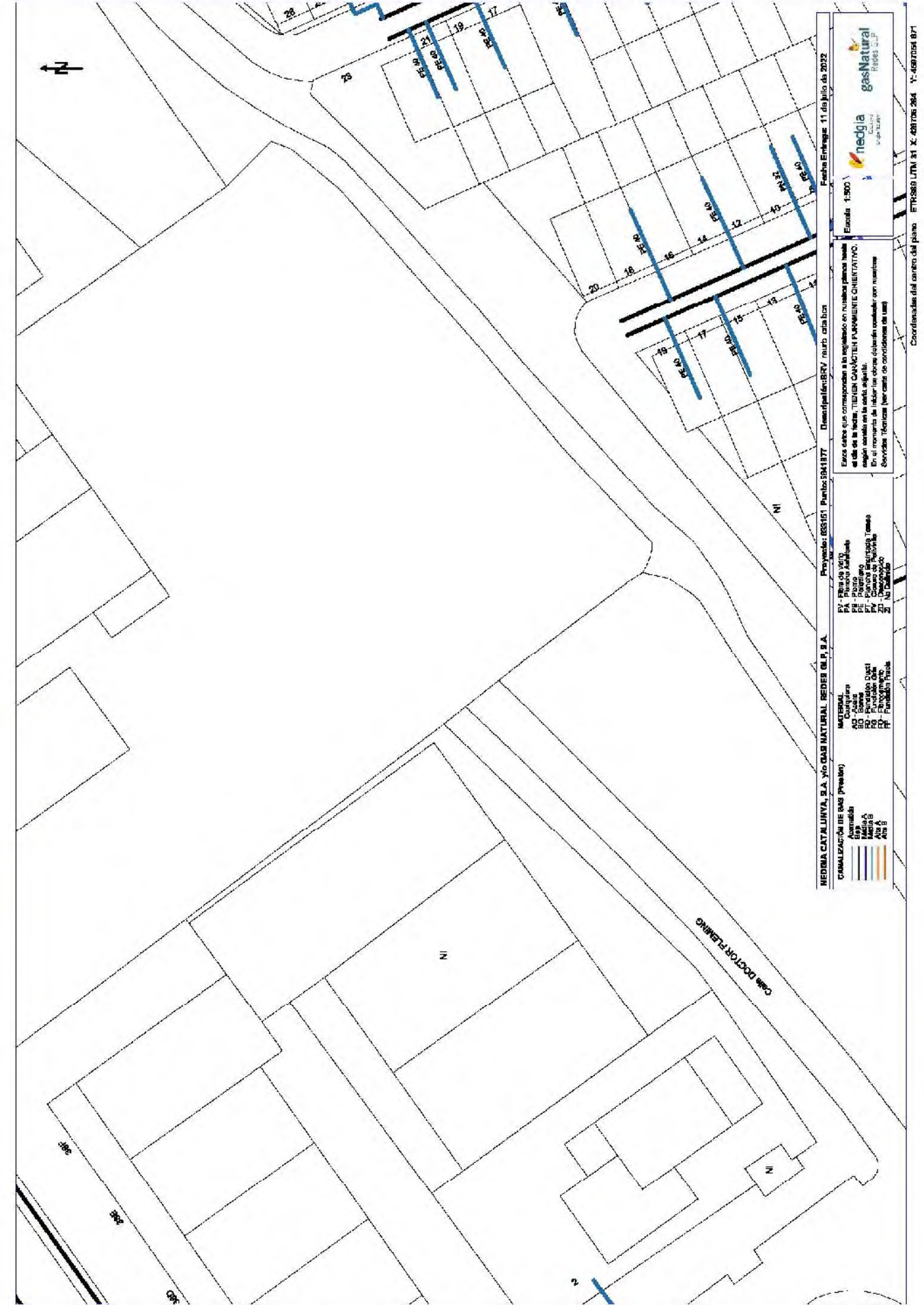
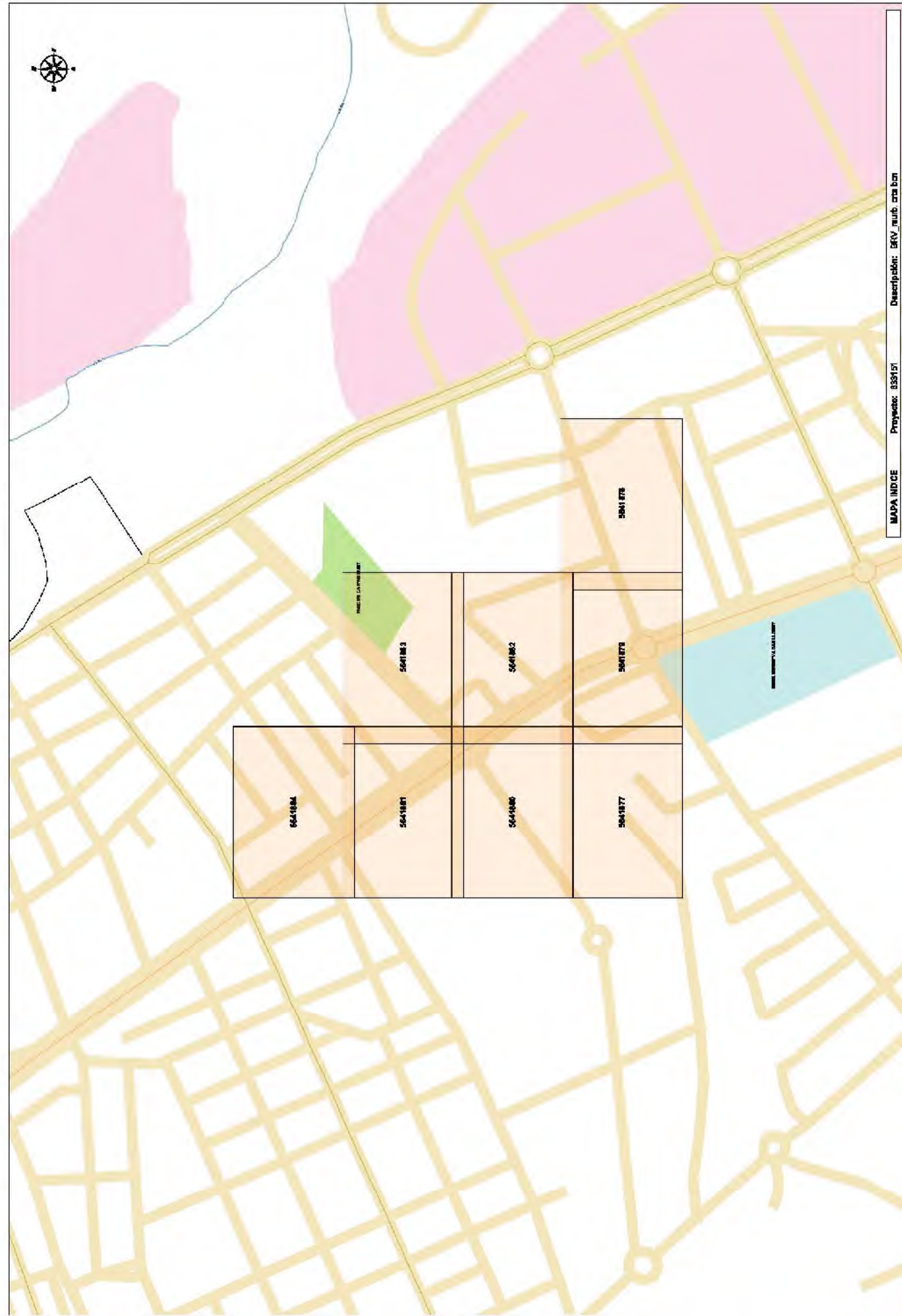


El Grupo Naturgy ha tomado la decisión de introducir paulatinamente la tubería de polietileno PE 100 de color negro para la distribución de gas.

- o El tubo de PE 100 negro se identifica con franjas longitudinales amarillas distribuidas uniformemente por toda la superficie del tubo. De esta forma se diferencia de otros tubos negros utilizados en otros servicios como por ejemplo la distribución de agua que utiliza PE 100 negro con franjas azules.
- o **Las franjas longitudinales serán (4) para todos los diámetros hasta 200 mm y seis a ocho (6-8) para DN 250 y 315 mm, para que, al menos una franja, sea visible desde cualquier ángulo una vez colocado el tubo en la zanja.**
- o **El tubo de PE 100 negro con bandas amarillas tiene la misma instalación que el tubo de PE 100 naranja:**
 - La banda de señalización se seguirá colocando como siempre a una distancia de 20-30 cm por encima de la generatriz superior de la conducción de gas.
 - Con el tubo PE100 negro con bandas amarillas se instalarán las mismas protecciones que las utilizadas con el tubo de PE 100 naranja en instalaciones junto a otros servicios (agua, luz...etc.)

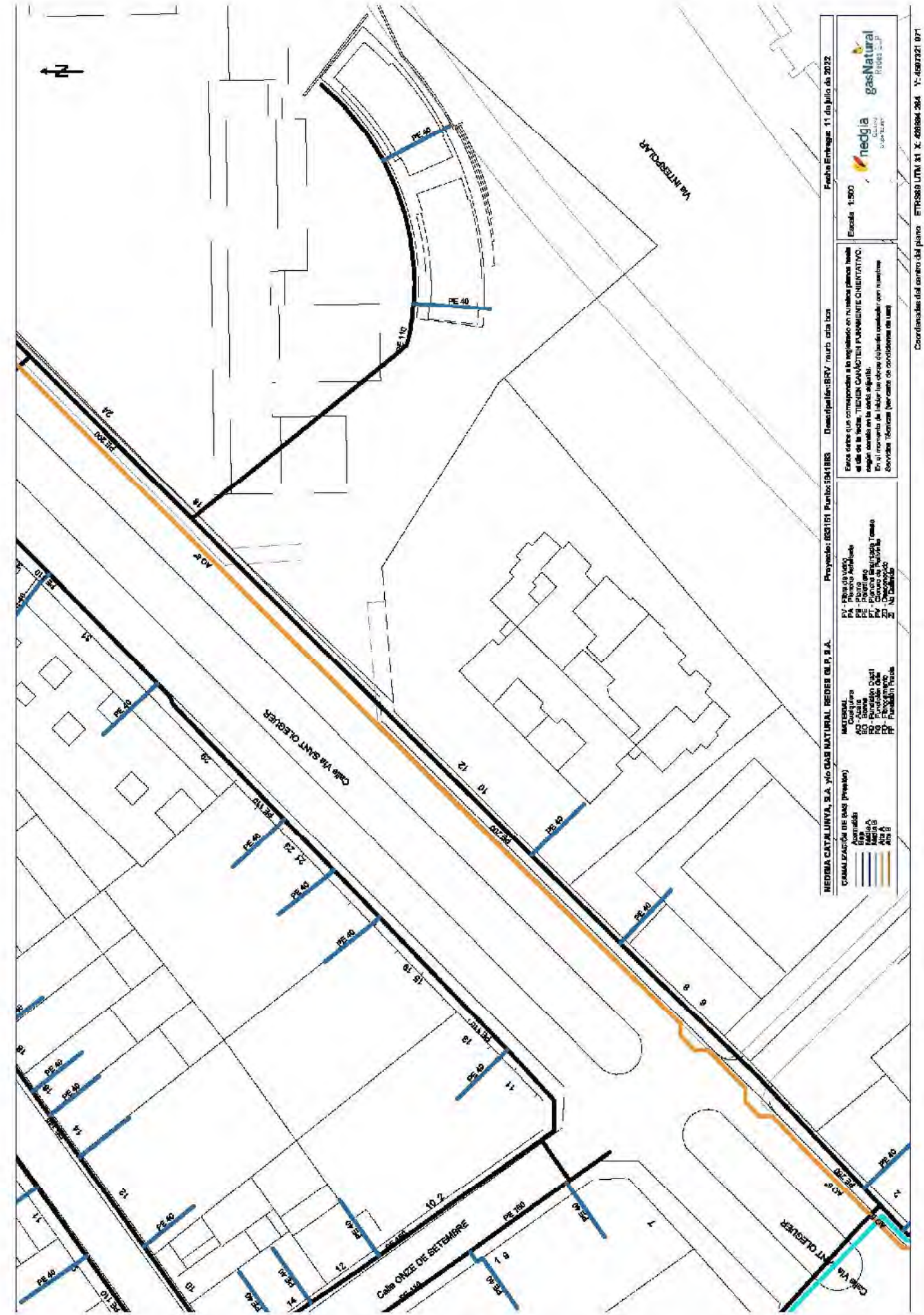
Ejemplo de visualización



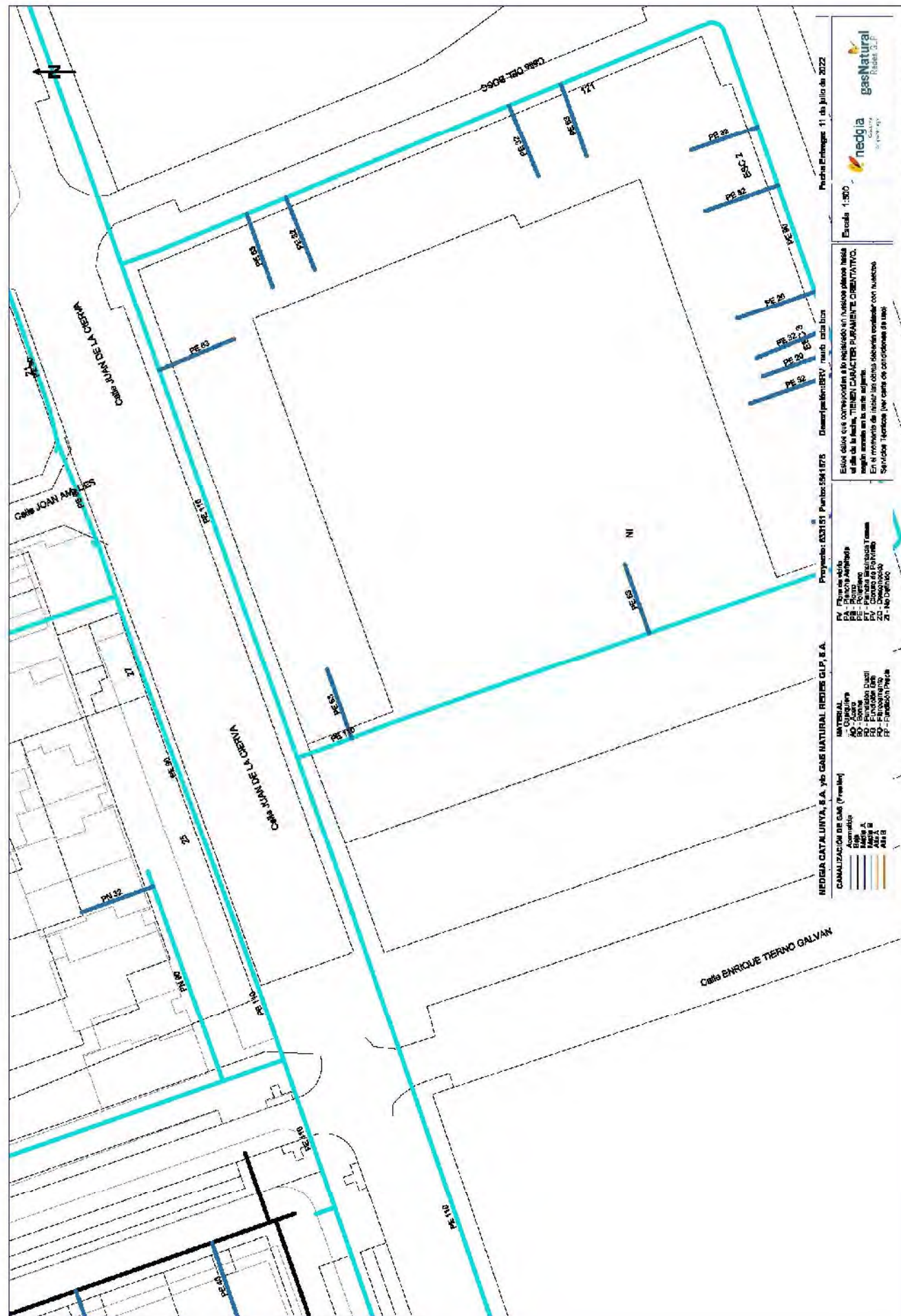




Projecte executiu de reurbanització del tram lateral de la Carretera de Barcelona (N-150), entre la ronda de Ca n'Amiguet i la Via Sant Oleguer a Barberà del Vallès



Projecte executiu de reurbanització del tram lateral de la Carretera de Barcelona (N-150), entre la ronda de Ca n'Amiguet i la Via Sant Oleguer a Barberà del Vallès



Servicios Afectados VODAFONE-ONO
Av. Diagonal 123
08005 Barcelona
 servicios.afectados.catalunya@vodafone.com

Código de servicio afectado:
633151-16368226

Barcelona, a 11/07/2022

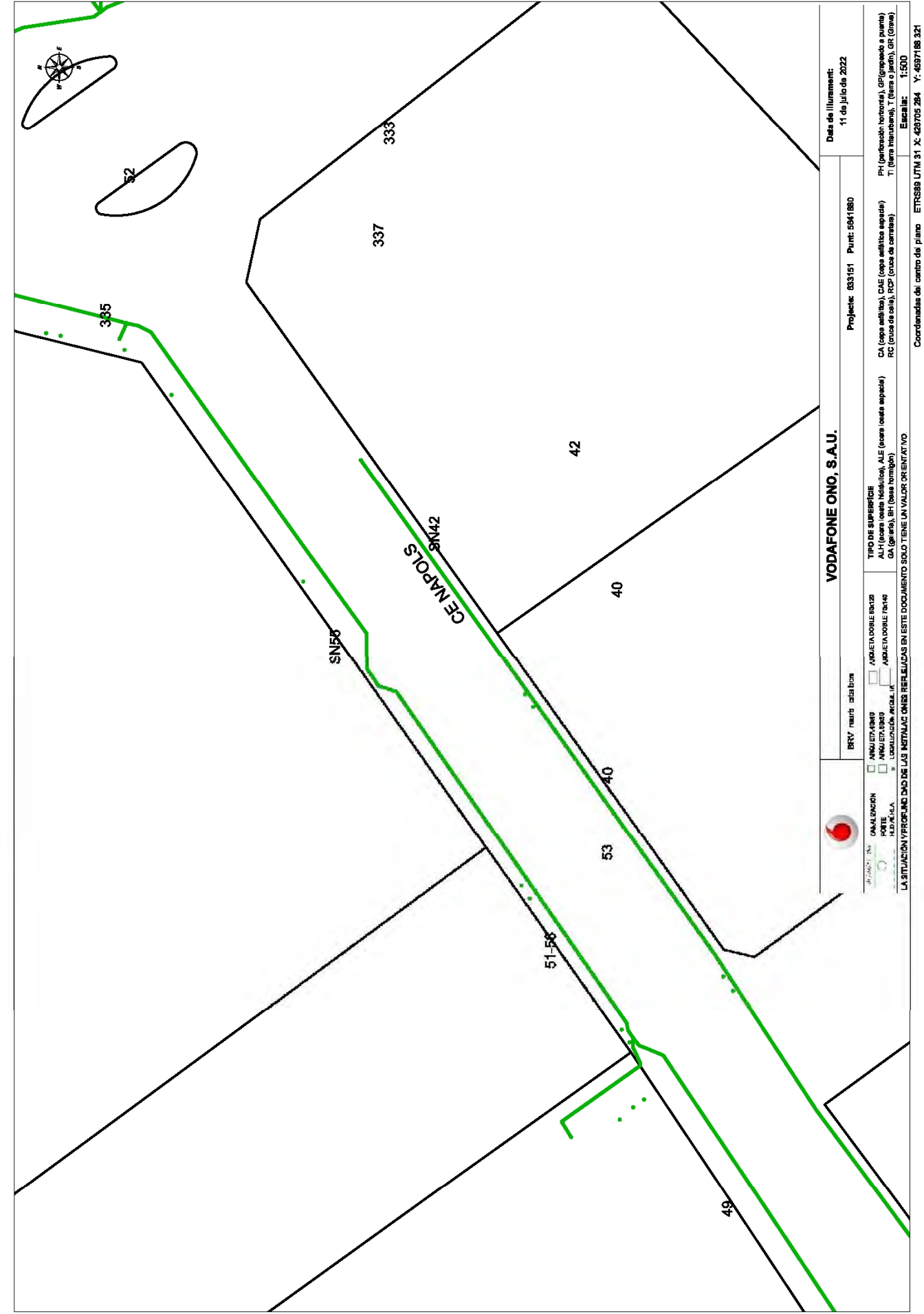
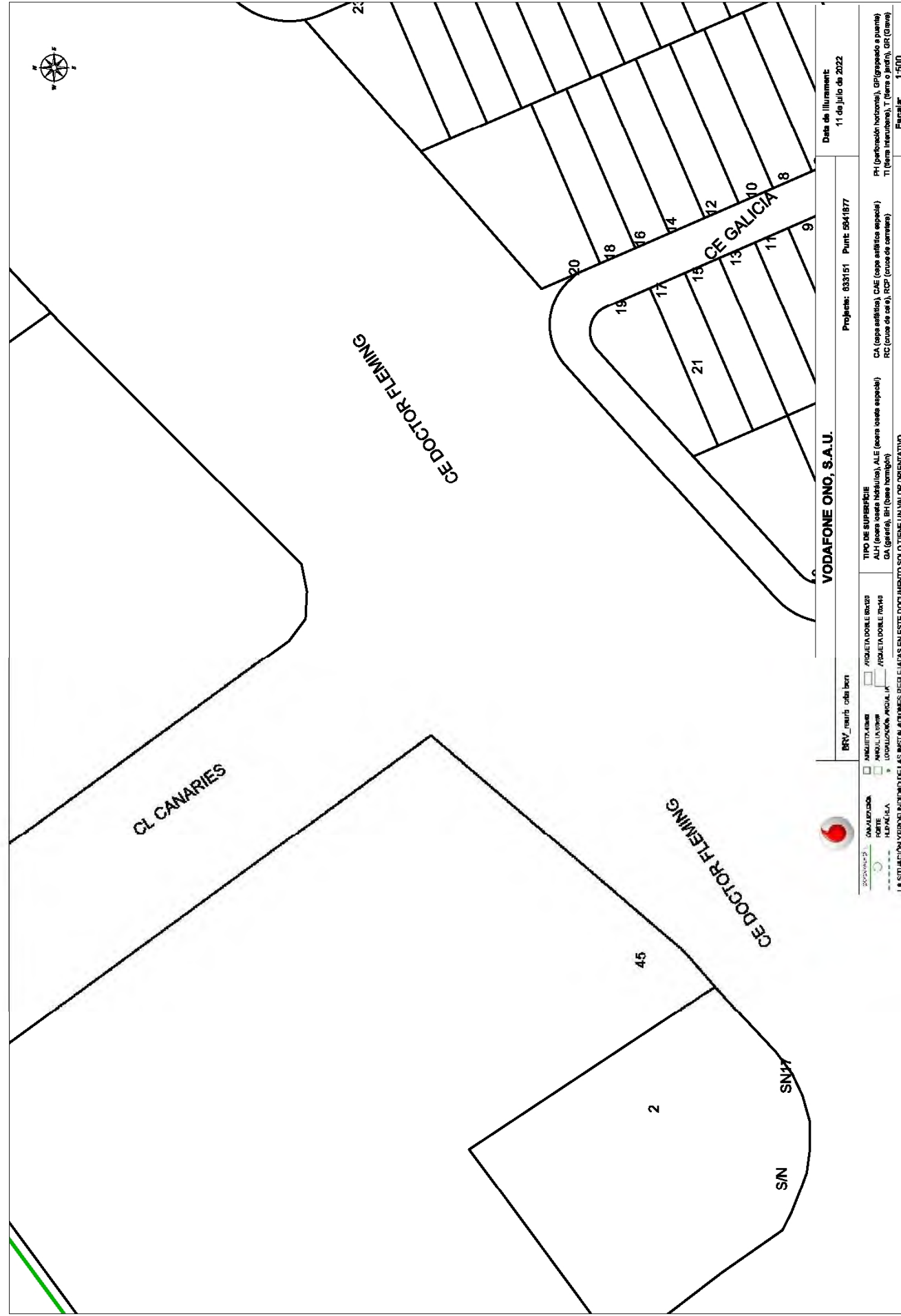
Estimados Señores,

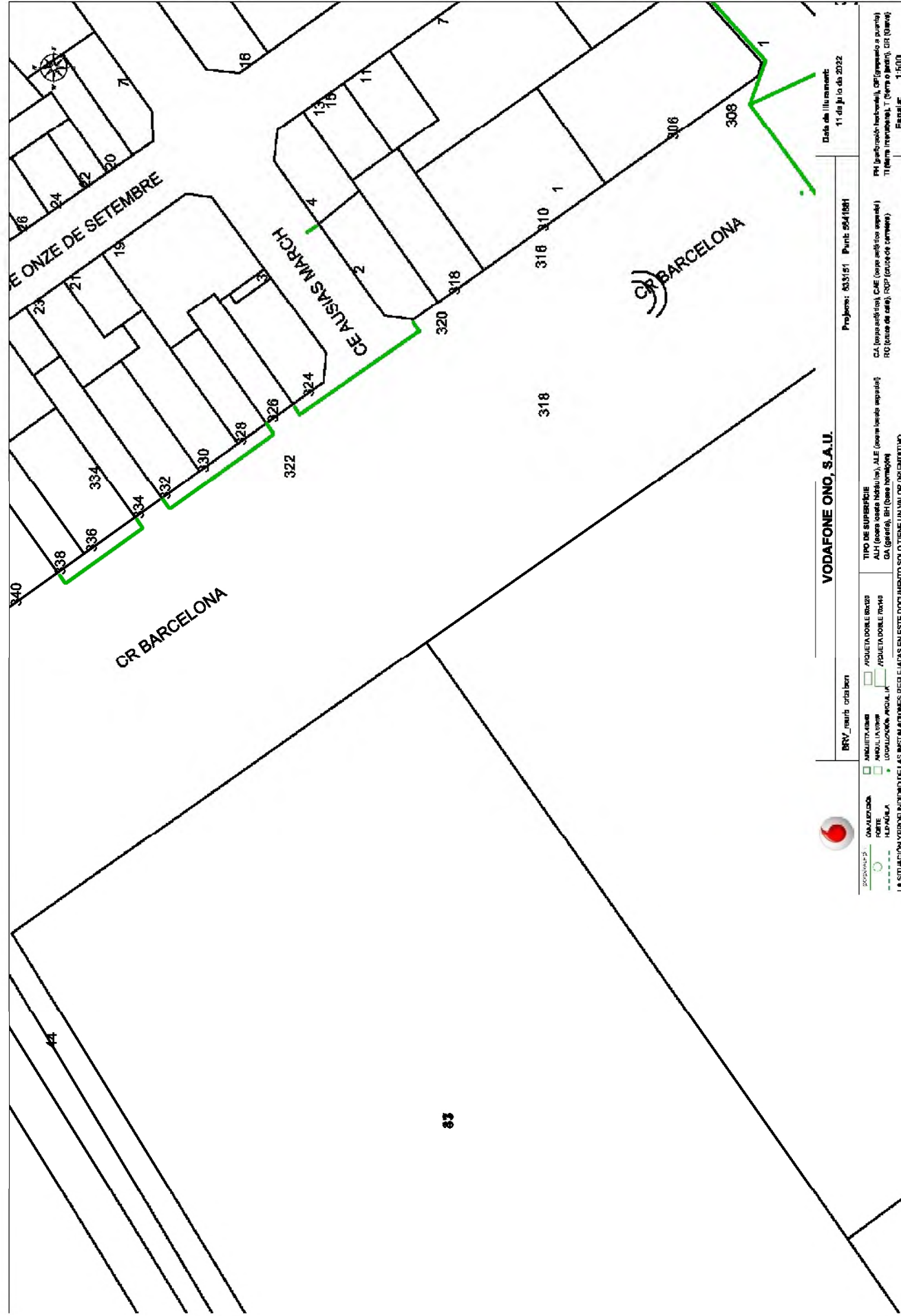
Por la presente, les adjuntamos el plano donde están representados gráficamente nuestros servicios en respuesta a su escrito, donde se nos solicitaba la posible existencia de los mismos en el ámbito del asunto de este mensaje.

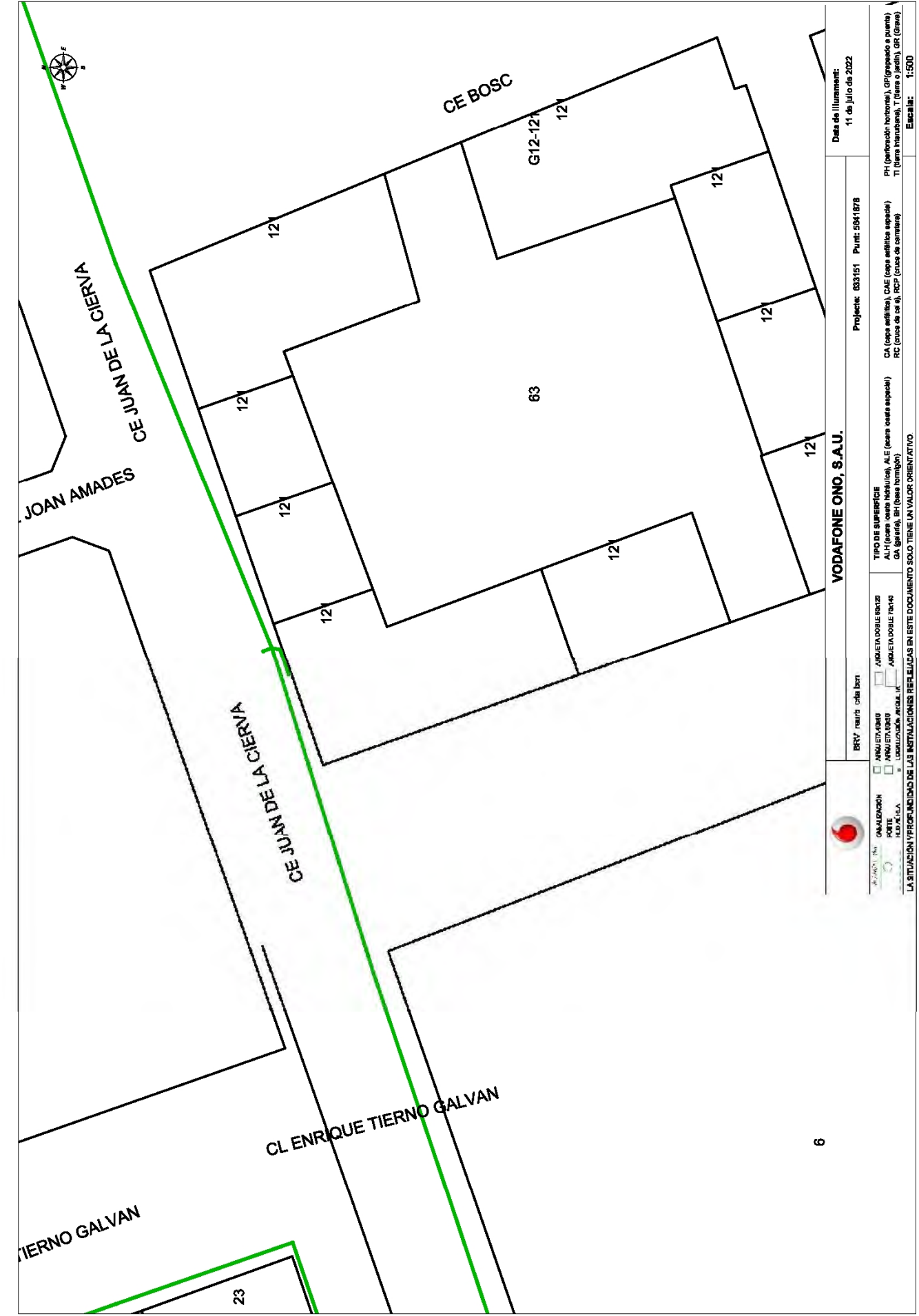
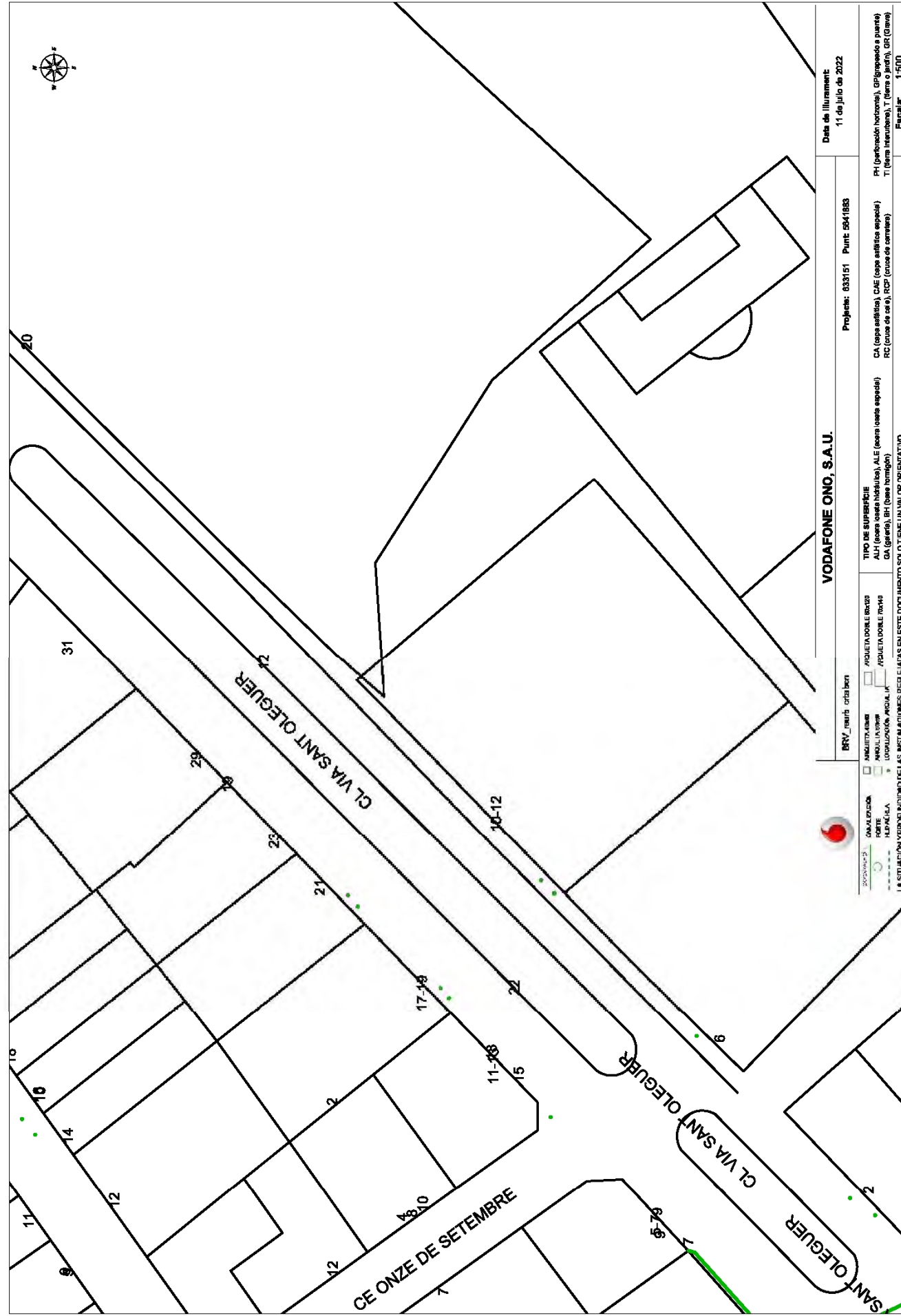
También les indicamos que los datos facilitados son a título orientativo y no se podrá eludir ninguna responsabilidad alegando que la información aportada sea defectuosa ya que puede resultar afectada por la topografía del terreno, por modificaciones pendientes de nuestro entorno gráfico o por obras que pudieran realizarse desde el transcurso de esta petición hasta la ejecución de su proyecto.

En caso de afección de nuestros servicios o para cualquier consulta, pueden dirigirse a la dirección de correo electrónico servicios.afectados.catalunya@vodafone.com utilizando el código de servicio afectado aportado en la cabecera.

Conservación de Red
 Servicios Afectados Catalunya









S/Referencia:

N/Referencia: 633151-16368234

Fecha: 11/07/2022

Asunto: Registro de Servicios

Apreciados señores,

Nos complace remitirles la información solicitada referente a la obra situada en:

P (426705.284/4597321.971)

Projecte: 633151

Coordenades: 426705.284,4597321.971

CONDICIONANTES TÉCNICOS PARTICULARES DE LA INFRAESTRUCTURA DE TELEFÓNICA DE ESPAÑA

La información aportada es confidencial y de uso exclusivo para el que se solicita, siendo responsabilidad del solicitante el uso indebido de la misma.

El envío de esta información no supone la autorización ni conformidad por parte de Telefónica de España al proyecto de obra relacionado ni exonera a quienes lo ejecutaran de las responsabilidades en que incurran por daños y perjuicios a nuestras instalaciones.

INFORMACIÓN SOBRE PLANOS

La situación de la infraestructura reflejada en planos tiene carácter **orientativo**, por lo que la localización real de nuestras instalaciones puede diferir ya que los distintos elementos de la red están sometidos a constantes modificaciones que pueden no estar recogidas en la información gráfica suministrada.

Por este motivo, las infraestructuras subterráneas se reflejan sin coordenadas geográficas ni acotaciones de distancia a elementos del dominio público y cualquier interpretación basada exclusivamente en distancias escalables puede resultar errónea.

Los planos contienen únicamente información de infraestructura canalizada. No se aporta información sobre los cables telefónicos.

Si el inicio de ejecución material de los trabajos objeto de esta solicitud es posterior a tres meses de la fecha de obtención a través de la plataforma digital, deberá solicitar de nuevo los servicios existentes para garantizar la actualización de la información.

Si en alguna zona se tuviera constancia de que pudieran existir redes telefónicas por la presencia de elementos

visibles de estas redes (por ejemplo: tapas de arquetas, tapas de Cámaras de Registro, salidas de cable a fachada, etc.) incluso si dicha infraestructura no se encuentre reflejada en planos, el procedimiento adecuado para determinar su ubicación exacta sería la realización de catas.

Adicionalmente, si fuese necesario descubrir o cruzar en algún punto la infraestructura telefónica existente, los trabajos deberán realizarse siempre con medios exclusivamente manuales, quedando expresamente prohibido el uso de medios mecánicos tales como retroexcavadoras o similares.

Cuando sea necesaria la señalización de los cables sobre el terreno, pueden solicitarlo a Telefónica de España siempre con una antelación mínima de 48 horas llamando al 900 111 002 y cuando la locución solicite el número de teléfono en avería volver a marcar 900 111 002 para que la llamada sea atendida por un agente. En esta llamada se debe indicar explícitamente que solicitan generar un boletín de señalización.

En caso de realizarse labores de refuerzo del firme o pavimentación que afectase a los registros existentes (tapas de arquetas) las citadas tapas deberán ser colocadas a la misma rasante final de la nueva pavimentación, y los marcos de dichas tapas se cimentarán mediante hormigón de alta resistencia en toda su superficie de apoyo, evitando en todo momento huecos que permitan el hundimiento o flexión de dicho marco. Por motivos de seguridad, los citados registros deben quedar libres de cualquier obstáculo que impida su apertura por personal autorizado.

Los elementos exteriores de la instalación telefónica que resulten afectados por las obras serán reinstalados por el contratista adjudicatario de la obra y a sus expensas.

En todo caso se respetará la normativa vigente en lo que se refiere a cruces y paralelismos con otras instalaciones respetando las distancias reglamentarias en relación con el prisma de hormigón, así como las protecciones a colocar en caso de necesidad.

En el caso de paralelismo, se evitará mediante una capa separadora el contacto directo entre el hormigón de la nueva canalización con el hormigón de la existente y en el caso de cruce, la nueva canalización deberá discurrir por debajo de la existente.

DESCUBIERTOS DE CANALIZACIONES

Siempre que por la ejecución de los trabajos las instalaciones de Telefónica queden al descubierto, se asegurarán las paredes de la zanja mediante entibación, y se tomarán las medidas oportunas que garanticen la indeformabilidad y defensa contra golpes del prisma de hormigón. Si por alguna circunstancia se produjeran daños en el mismo, será reparado antes de enterrar la canalización.

Al hacer el trazado de la zanja se pondrá especial cuidado en evitar en lo posible el encuentro con canalizaciones de Telefónica

La reposición de la canalización descubierta deberá contemplar la instalación de una banda señalizadora en todo el ancho/largo de la canalización, situada sobre el material granular todo uno, convenientemente compactado, y cubierto con una placa de hormigón de al menos 30cm de espesor, previo al enlosado o pavimentado. Los tubos y estructuras que queden al descubierto se soportarán según normativa técnica.

En caso de Averías y Emergencias relacionadas con la red de Telefónica de España, se debe llamar al 900 111 002 y cuando la locución solicite el número de teléfono en avería volver a marcar 900 111 002 para que la llamada sea atendida por un agente.

COMUNICACIÓN DE PROYECTOS DE SERVICIOS AFECTADOS

Cuando sea necesario comunicar proyectos de Servicios Afectados a Telefónica, deberá remitir correo electrónico a VARIACIONES_PLANTA_EXTERIOR@TELEFONICA.COM adjuntando la documentación relevante en formato .PDF o facilitando en el propio correo electrónico el enlace desde el que descargar el referido proyecto, evitando el envío de documentación en papel y CDs/DVDs.

SOLICITUD DE MODIFICACIÓN DEL TRAZADO DE INSTALACIONES TELEFÓNICAS

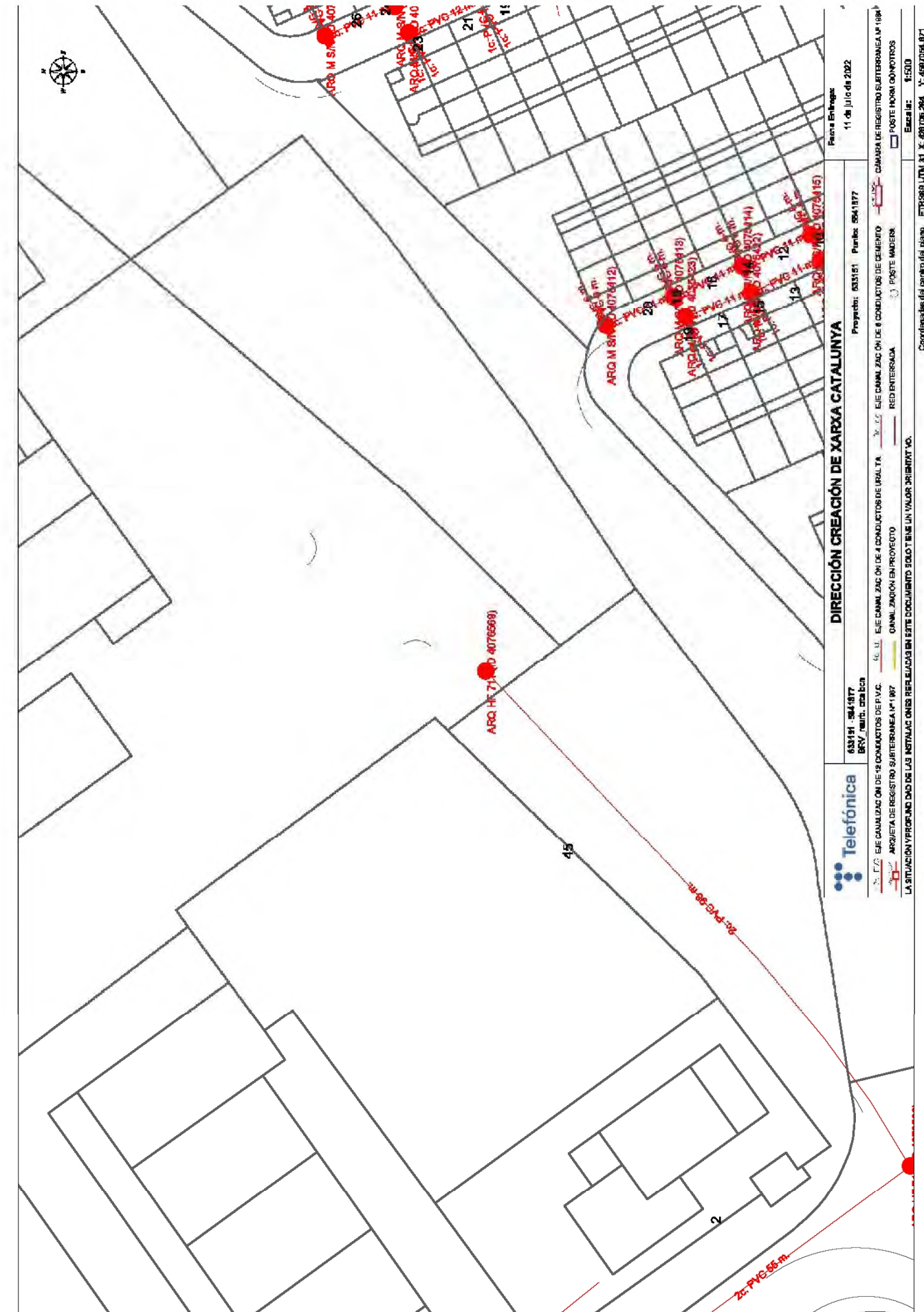
Es imprescindible que el solicitante de la modificación del trazado de instalaciones telefónicas sea el promotor de las obras o en su defecto, la empresa adjudicataria de las obras, en cuyo caso deberá aportar el contrato firmado con el promotor que justifique la adjudicación del proyecto que requiere modificar el trazado de las instalaciones telefónicas. Telefónica de España no gestionará ninguna petición que provenga de otro solicitante.

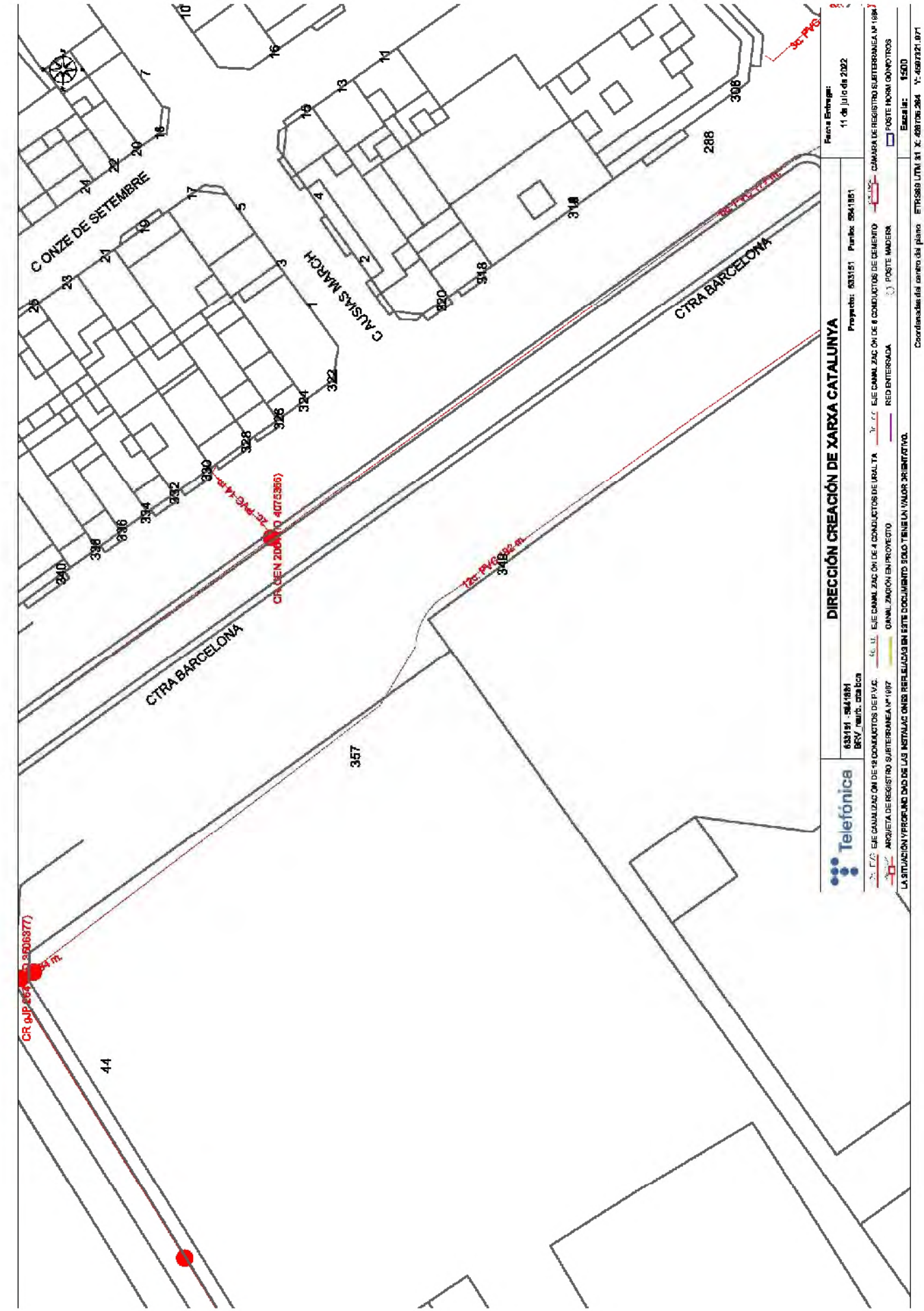
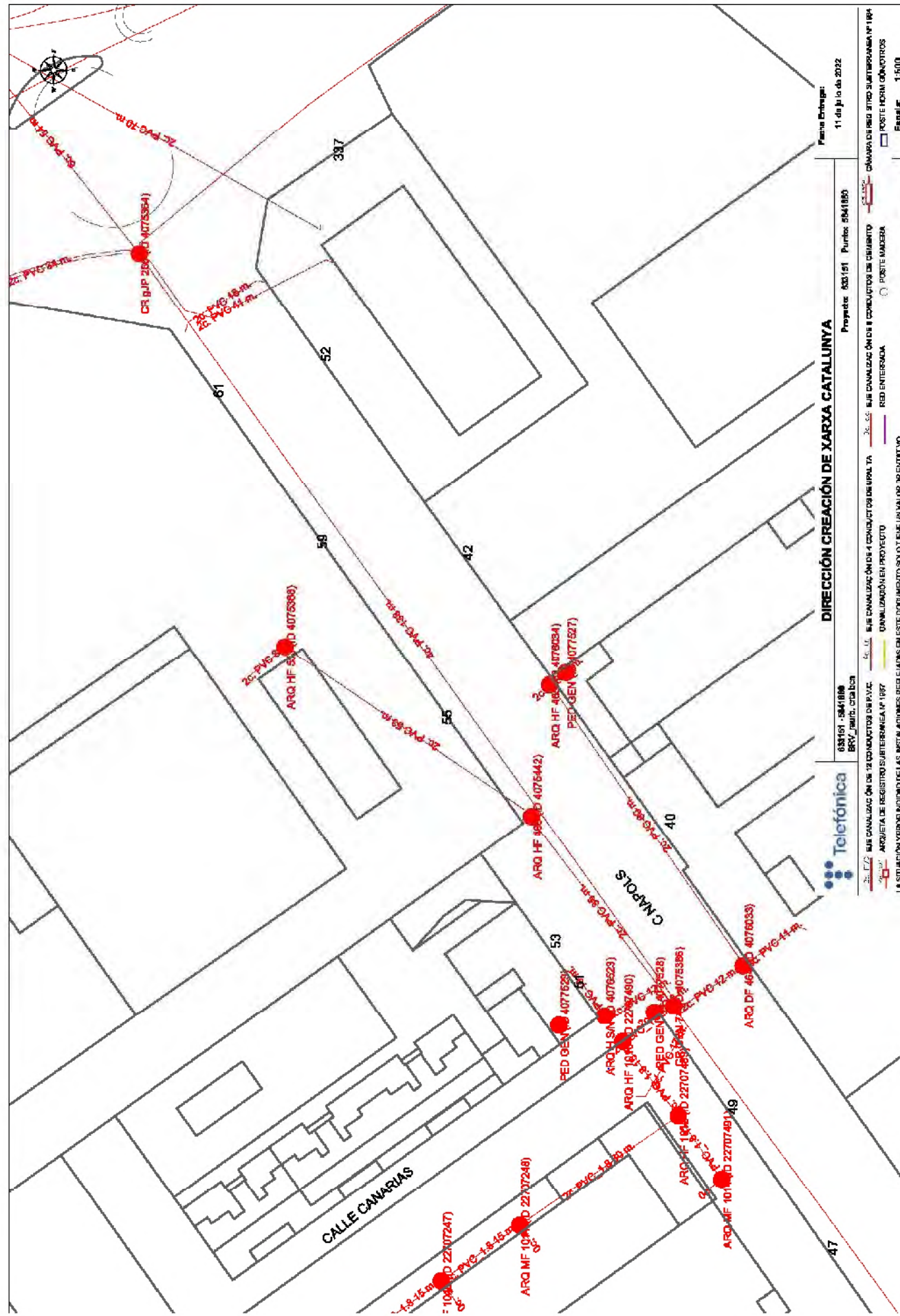
Si para la correcta ejecución de las obras fuera necesario modificar el trazado de las instalaciones telefónicas, se deberá realizar con carácter previo al inicio de las obras y preferiblemente en la fase de redacción del proyecto, la correspondiente solicitud de modificación del trazado de instalaciones telefónicas enviando correo electrónico a VARIACIONES_PLANTA_EXTERIOR@TELEFONICA.COM adjuntando la siguiente documentación:

- Solicitud por escrito debidamente cumplimentada y firmada por el promotor de la obra
- Planos del proyecto en los que se refleje la solución propuesta para modificar el trazado de las instalaciones telefónicas propiedad de Telefónica de España
- Número de solicitud proporcionado por la plataforma que facilita la información y cartografía digital de los servicios afectados.

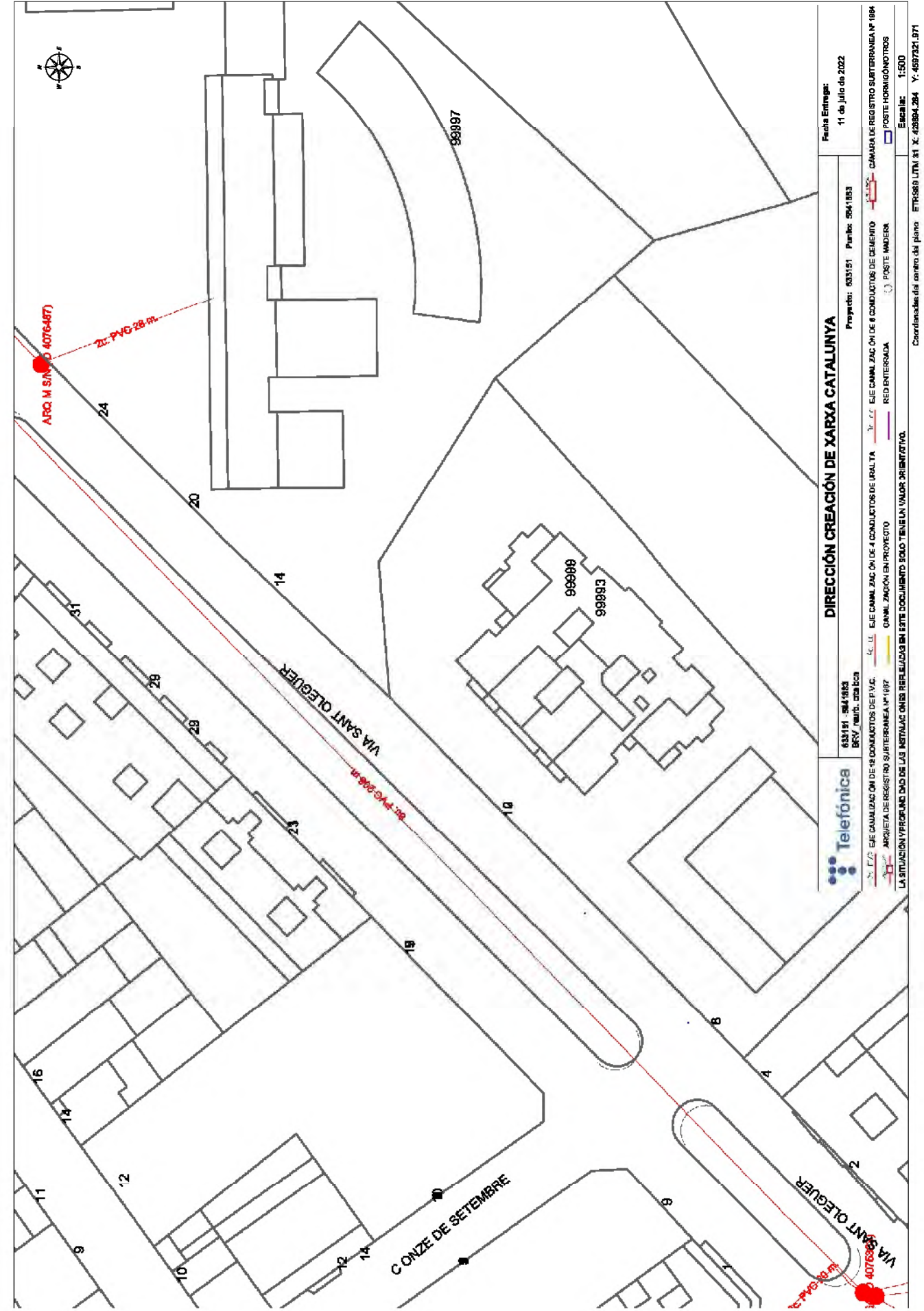
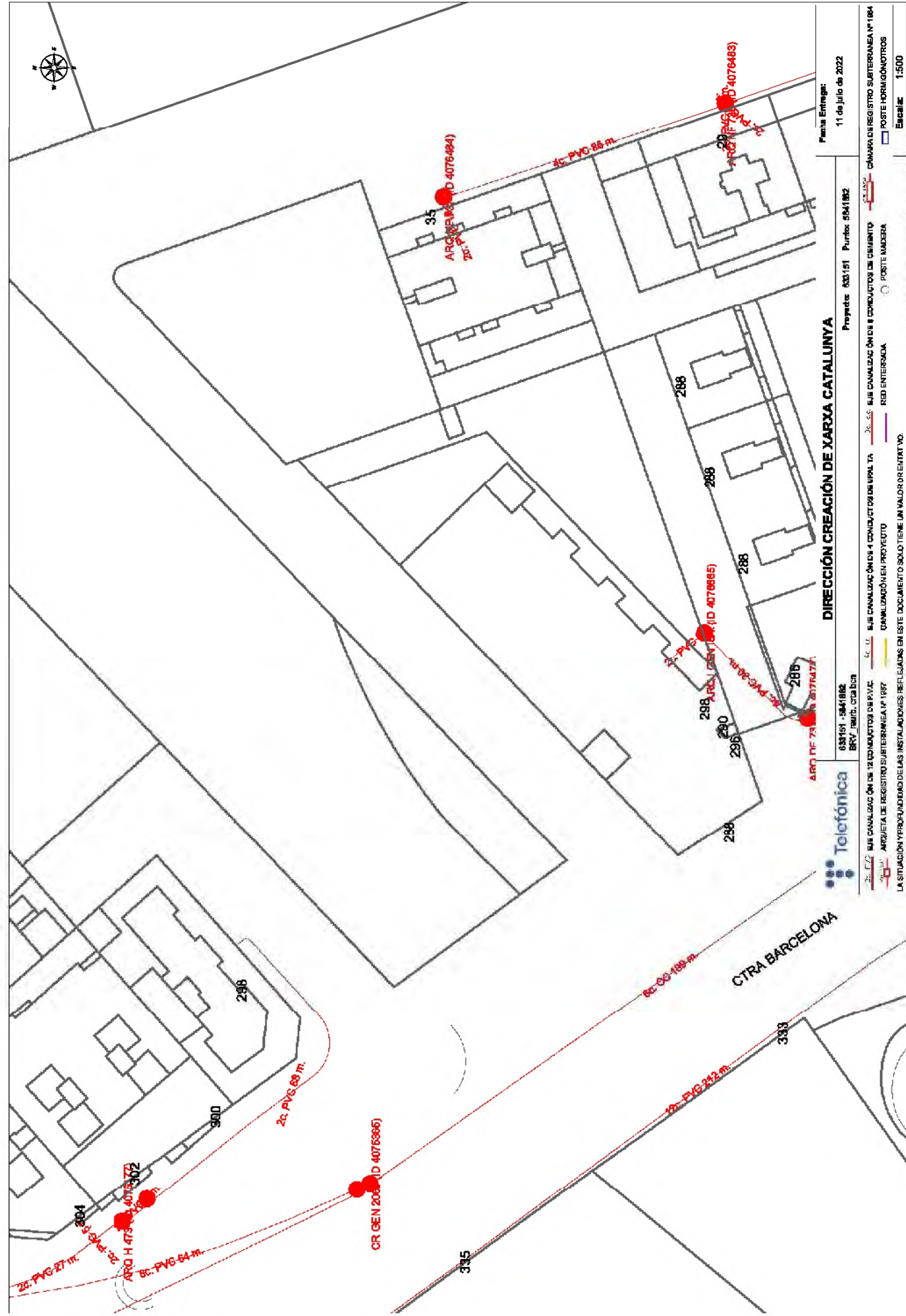
Las obras necesarias para modificar el trazado de las instalaciones telefónicas deberán consensuarse con Telefónica de España realizando la interlocución a través del mencionado correo electrónico y se tomará como punto de partida la solución propuesta por el promotor o empresa contratista adjudicataria.

AVISO SOBRE CONFIDENCIALIDAD: La información contenida en este documento tiene carácter confidencial y es propiedad de TELEFÓNICA DE ESPAÑA DE ESPAÑA, S.A.U. En consecuencia no está permitida su divulgación, comunicación a terceros o reproducción total o parcial por cualquier medio, ya sea mecánico o electrónico, incluyendo esta prohibición la traducción, uso de ilustraciones o planos, microfilmación, envío por redes o almacenamiento en bases de datos o ficheros en cualquier formato, sin autorización expresa de TELEFÓNICA DE ESPAÑA, S.A.U. TELEFÓNICA DE ESPAÑA, S.A.U. se reserva el uso de actuaciones legales en caso de incumplimiento.

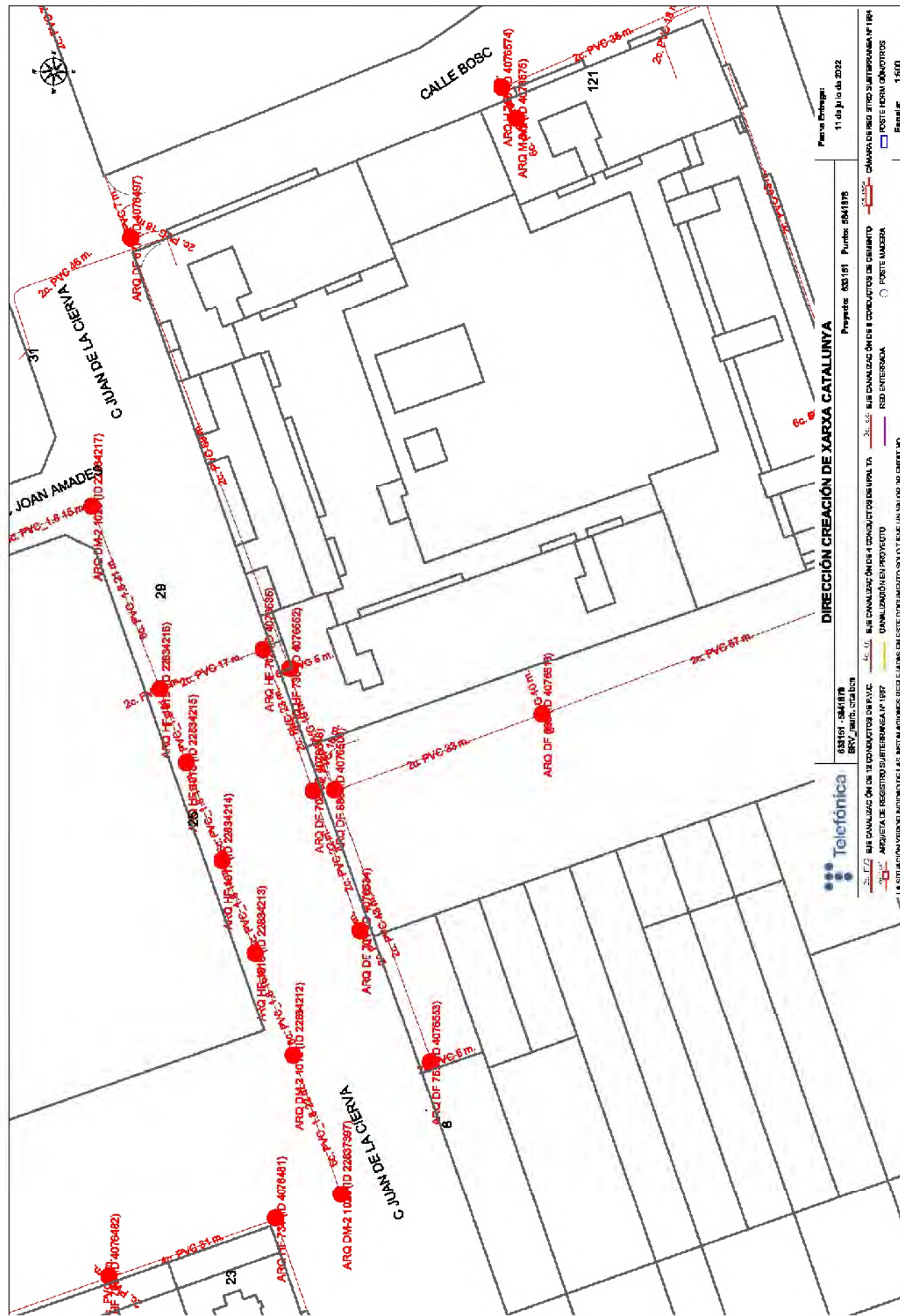




Projecte executiu de reurbanització del tram lateral de la Carretera de Barcelona (N-150), entre la ronda de Ca n'Amiguet i la Via Sant Oleguer a Barberà del Vallès



Projecte executiu de reurbanització del tram lateral de la Carretera de Barcelona (N-150), entre la ronda de Ca n'Amiguet i la Via Sant Oleguer a Barberà del Vallès



Germà Carulla, Francesc

De: Laura Jordan Maestro <laura.jordan@sabemsa.cat>
Enviado el: dijous, 14 de juliol de 2022 13:24
Para: Serveis PSA
CC: Lorena López
Asunto: RE: Petició Serveis Existents. Reurbanització tram carretera Barcelona al T.M. de Barberà del Vallès
Datos adjuntos: Afectació_Clavegueram_CRTA.BCN.pdf; Afectació_Aigua_CRTA.BCN.pdf; Afectació_Semàfors_CRTA.BCN.pdf; Afectació_Q2enlluminat_CRTA.BCN.pdf; Afectació_Q3enlluminat_CRTA.BCN.pdf; Afectació_Q15enlluminat_CRTA.BCN.pdf

Bon dia, Ricard;
 T'adjuntem els plànols d'afectació dels serveis a la zona que ens sol·licites.
 Si necessites qualsevol altra cosa, no dubtis a posar-te en contacte amb mi.
 Salutacions;

Laura Jordan Maestro
 Responsable de Tecnologies d'Informació i Comunicació

Serveis i Aigües de Barberà Empresa Municipal, S.A.

✉ laura.jordan@sabemsa.cat
 ☎ 93 729 46 02 - ext. 2207
 📍 C/Circumval·lació, 14 - Barberà del Vallès · 08210 · Barcelona

SABEMSA li informa que, totes les dades rebudes a través de formularis electrònics i/o mitjançant correu electrònic, seran tractades amb estricta confidencialitat d'acord amb la Política de Privadesa i de Seguretat de SABEMSA així com amb la Llei Orgànica 3/2018, de 5 de desembre, de Protecció de Dades Personals i Garantia dels Drets Digitals (LOPDGDD). La finalitat del tractament d'aquestes dades és la de donar resposta a les comunicacions rebudes i, si escau, mantenir les relacions contractuals corresponents. La base legal pel tractament és el seu consentiment, el desenvolupament de mesures precontractuals o contractuals, el compliment d'obligacions legals, l'interès públic i/o l'exercici de poders públics. Per exercir els drets d'accés, supressió, rectificació, oposició, portabilitat o limitació, i per a qualsevol aclariment, pot contactar amb nosaltres enviant-nos un correu electrònic a info@sabemsa.cat. Pot contactar amb el Delegat de Protecció de Dades al correu electrònic dpd@bdv.cat. En tot cas, els interessats tenen el dret de presentar una reclamació davant l'Autoritat de Protecció de Dades corresponent. Les dades personals proporcionades es conservaran pel període legal o contractualment previst o mentre es mantingui el seu consentiment. No es farà cessió de les dades recollides, excepte obligació legal. Preguem comuniqui de forma immediata a SABEMSA qualsevol canvi o modificació que es produeixi en relació a les dades que ens ha proporcionat, amb la finalitat de que aquests responguin amb veracitat a la seva situació personal en tot moment.

SABEMSA le informa que, todos los datos recibidos a través de formularios electrónicos y/o mediante correo electrónico, serán tratados con estricta confidencialidad de acuerdo con la Política de Privacidad y de Seguridad de SABEMSA, así como con la Ley Orgánica 3/2018, de 5 de diciembre de Protección de datos y Garantía de los Derechos Digitales (LOPDGDD). La finalidad del tratamiento de estos datos es la de dar respuesta a las comunicaciones recibidas y, en su caso, mantener las relaciones contractuales correspondientes. La base legal del tratamiento es su consentimiento, el desarrollo de medidas precontractuales o contractuales, el cumplimiento de obligaciones legales, el interés público y/o el ejercicio de poderes públicos. Para ejercer los derechos de acceso, supresión, rectificación, oposición, portabilidad o limitación, y para cualquier aclaración, puede contactar con nosotros enviándonos un correo electrónico a info@sabemsa.cat. Puede contactar con el Delegado de Protección de Datos en el correo electrónico dpd@bdv.cat. En todo caso, los interesados tienen el derecho de presentar una reclamación ante la Autoridad de Protección de Datos correspondiente. Los datos personales proporcionados se conservarán por el período legal o contractualmente previsto o mientras se mantenga su consentimiento. No se hará cesión de los datos recogidos. Rogamos comuniquen de forma inmediata a SABEMSA cualquier cambio o modificación que se produzca en relación a los datos que nos ha proporcionado, con el fin de que estos respondan con veracidad a su situación personal en todo momento.

SABEMSA informs that all the data received through online forms and/or by email will be processed with strict confidentiality in accordance with the Privacy and Security Policy of SABEMSA as well as with *Ley Orgánica 3/2018, de 5 de diciembre de Protección de datos y Garantía de las Derechos Digitales (LOPDGDD)*. The purpose of processing these data is to respond to the communications received and, if applicable, maintain the corresponding contractual relations. The lawful basis being your consent, pre-contractual or contractual measures, compliance with legal obligations, the public interest and/or the exercise of public powers. To exercise the rights of access, suppression/deletion, rectification, opposition, portability or limitation, and for any clarification, you can contact us sending us an email to info@sabemsa.cat. You can contact the Data Protection Officer at the address dpd@bdv.cat. In any event, the interested have the right to file a claim in front of the appropriate Data Protection Authority. The personal data provided will be kept for the time legally or contractually foreseen period or while your consent is maintained. The collected data will not be transferred, with the exception of legal obligation. Please, contact SABEMSA immediately about any change or modification related to the information you provided, in order that it responds truthfully to your current personal situation.

De: Serveis PSA <serveispsa@amb.cat>
Enviado: lunes, 11 de julio de 2022 12:31
Asunto: Petició Serveis Existents. Reurbanització tram carretera Barcelona al T.M. de Barberà del Vallès

Atenció! Aquest missatge prové des de fora de SABEMSA.

Benvolgut/da,

Des de la Direcció de Serveis de l'Espai Públic de l'AMB s'està treballant en la redacció del "Projecte Reurbanització tram carretera Barcelona al T.M. de Barberà del Vallès"

A efectes d'obtenir informació referent a totes les instal·lacions de serveis existents a la zona afectada pel projecte, adjunt em plau fer-vos arribar un plànol de l'àmbit d'actuació, a fi efecte de què ens remetin la informació referent a les seves instal·lacions.

Agraïrem que aquesta documentació ens sigui lliurada preferentment en format DWG, o PDF.

Per qualsevol dubte o aclariment no dubtin en posar-se en contacte amb nosaltres.

Aprofito l'ocasió per saludar-lo/a atentament.

Ricard Coma Coll
Enginyer d'instal·lacions
Direcció de Serveis de l'Espai Públic



C/ 62, núm. 16-18 - Zona Franca - 08040 Barcelona
Tel. (+34) 93 223 51 51 - 617 926 037
www.amb.cat - rcoma@amb.cat
[Google Maps](#)

La informació inclosa en aquest correu electrònic és CONFIDENCIAL, i és per a ús exclusiu del destinatari. Si vostè llegeix aquest missatge i no n'és el destinatari, li informem que està totalment prohibida la divulgació, distribució o reproducció d'aquesta comunicació, i li demanem que ens ho notifiqui i ens retorni aquest missatge, i a més que l'esborri. Gràcies.

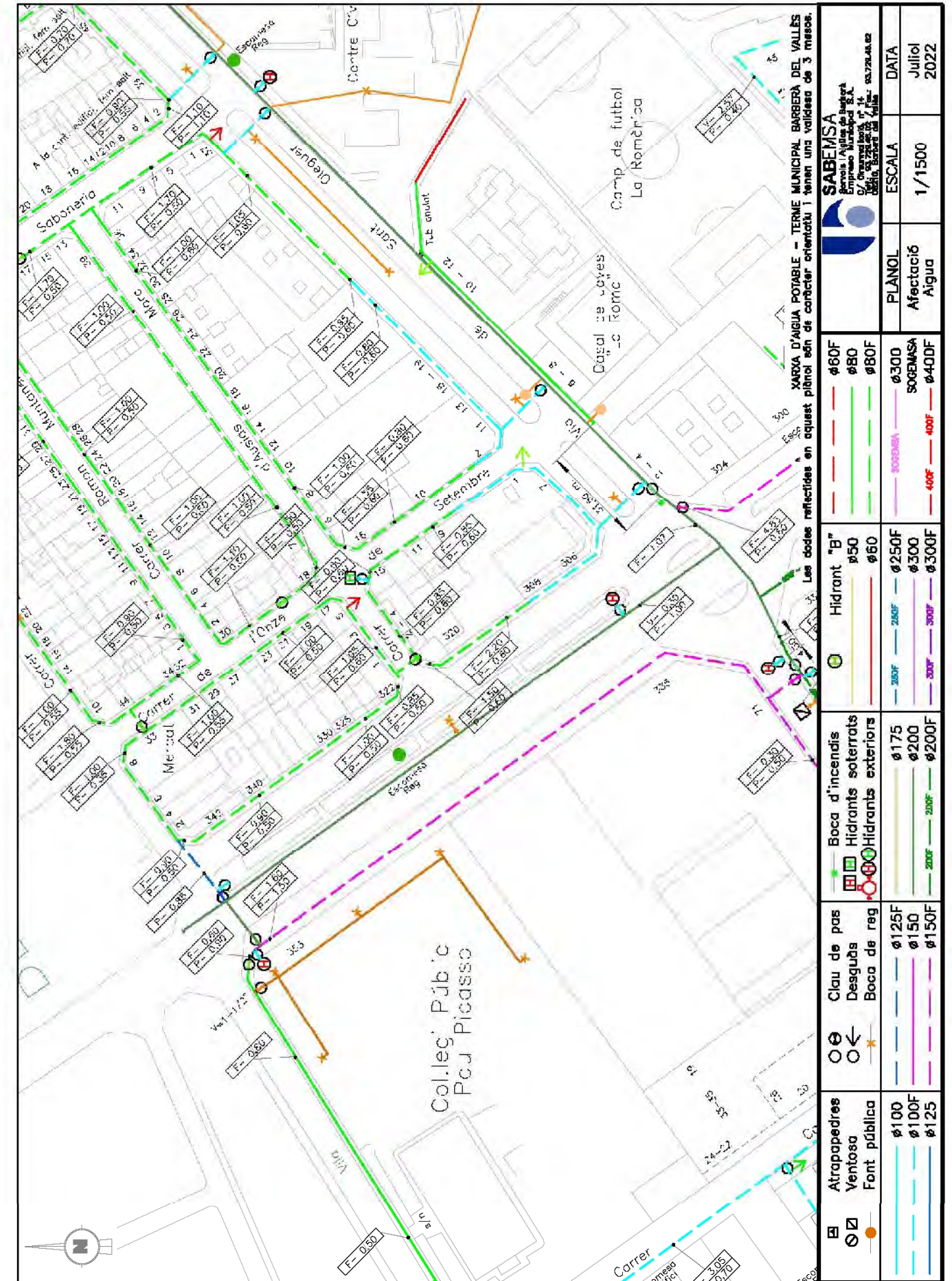
Abans d'imprimir aquest e-mail pensi en el medi ambient.

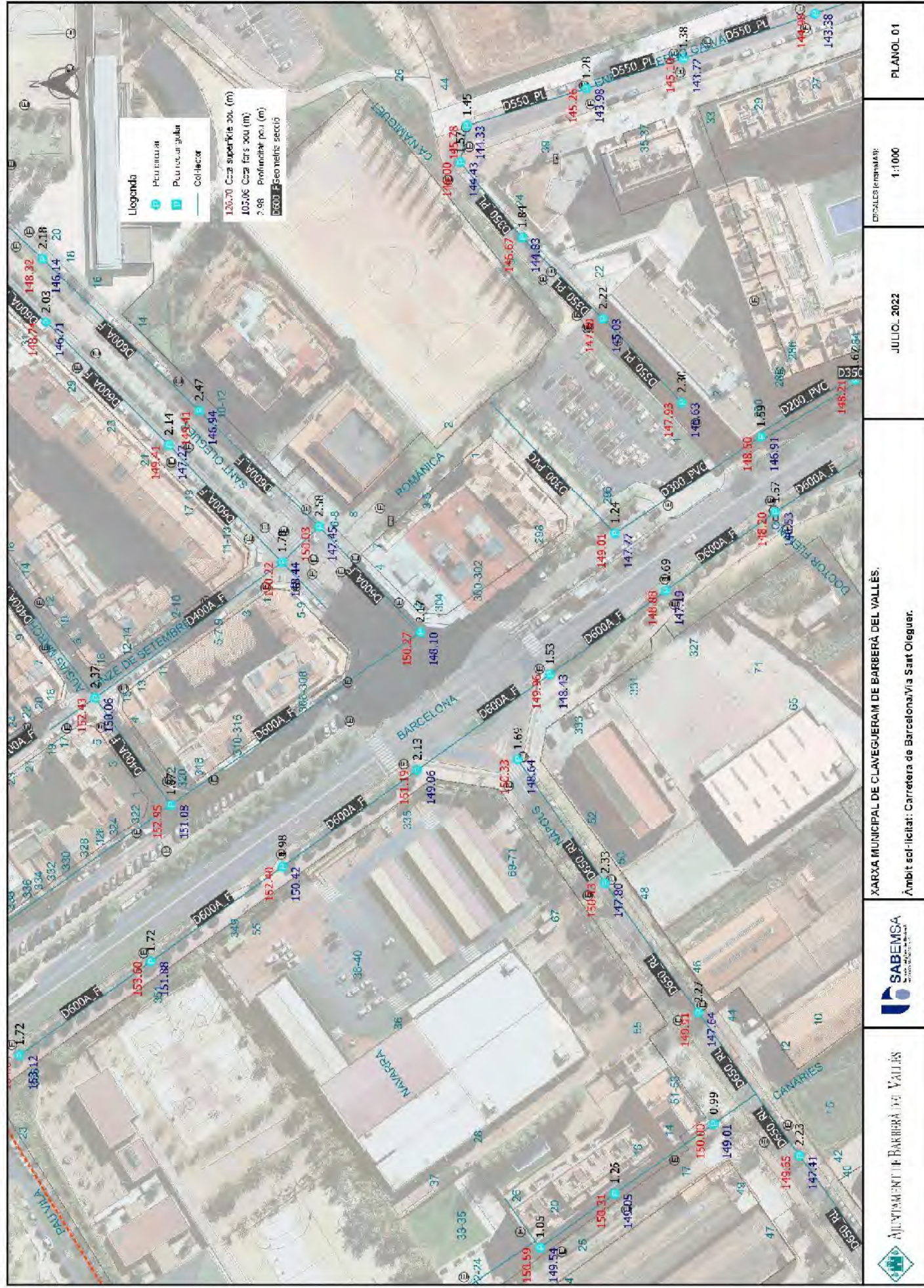
La información incluida en este correo electrónico es CONFIDENCIAL, siendo para uso exclusivo del destinatario. Si Vd. lee este mensaje y no es el destinatario, le informamos de que está totalmente prohibida la divulgación, distribución o reproducción de este comunicado y le agradeceríamos lo notificara y lo devolviera a la dirección arriba indicada, borrando el mensaje original. Gracias.



Antes de imprimir este e-mail piense en el medio ambiente.

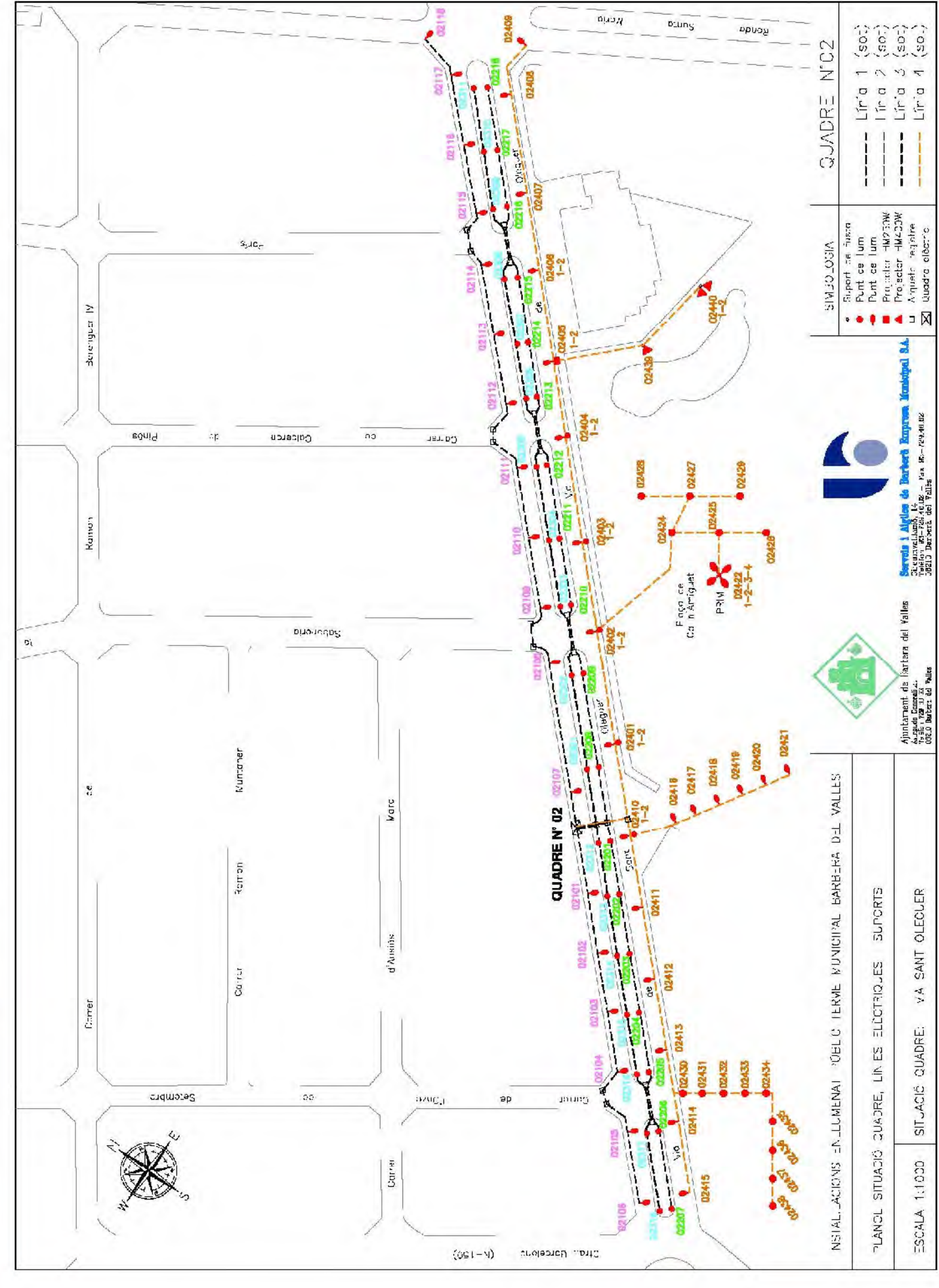
This email and the information within are CONFIDENTIAL and it is intended exclusively for the addressee. If this message has been received in error, you are not entitled to use, disclose, distribute copy or rely on this email in any way. Please notify us immediately by email and delete it from your system.

Please consider the environment before printing this email.



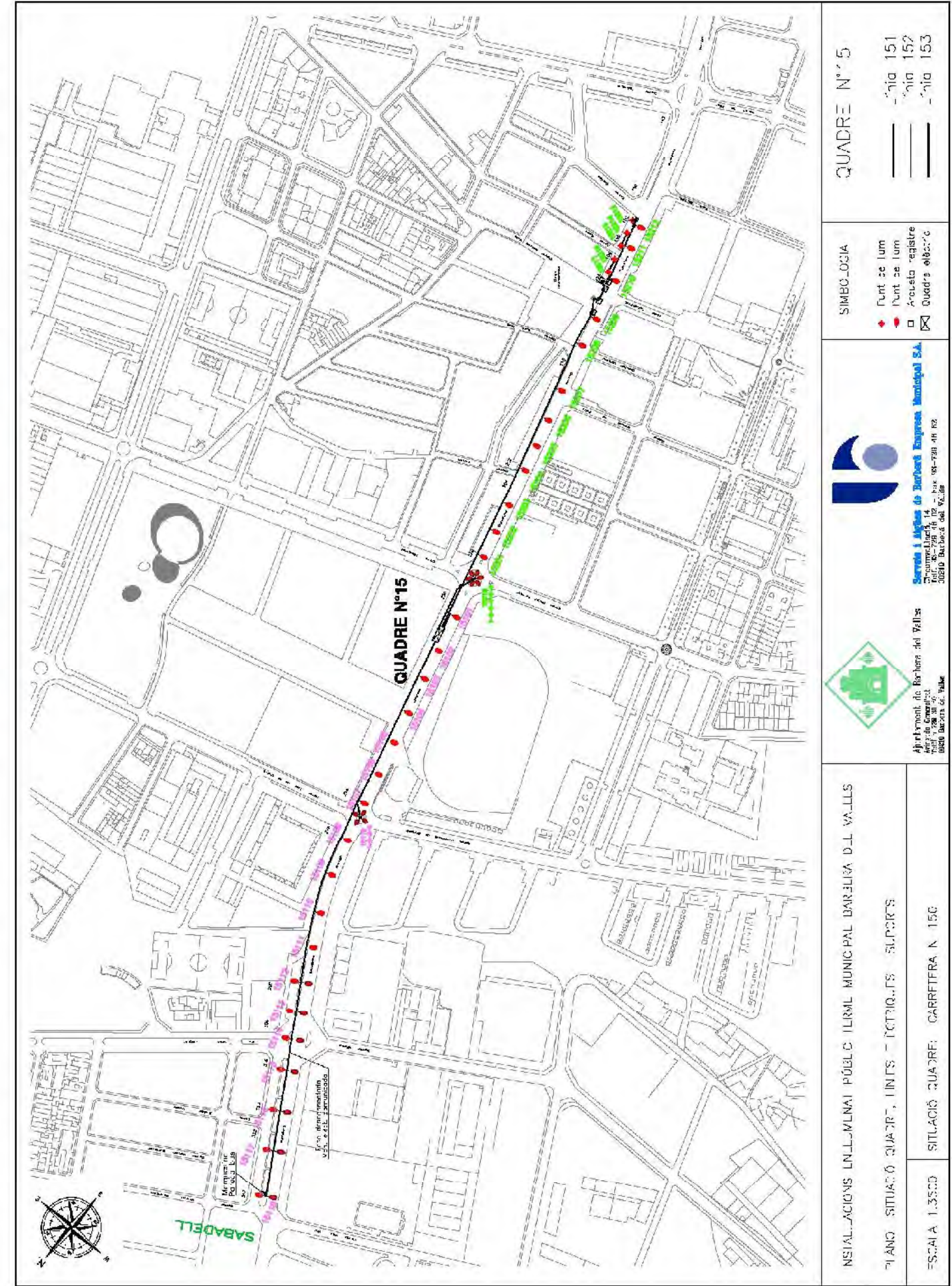
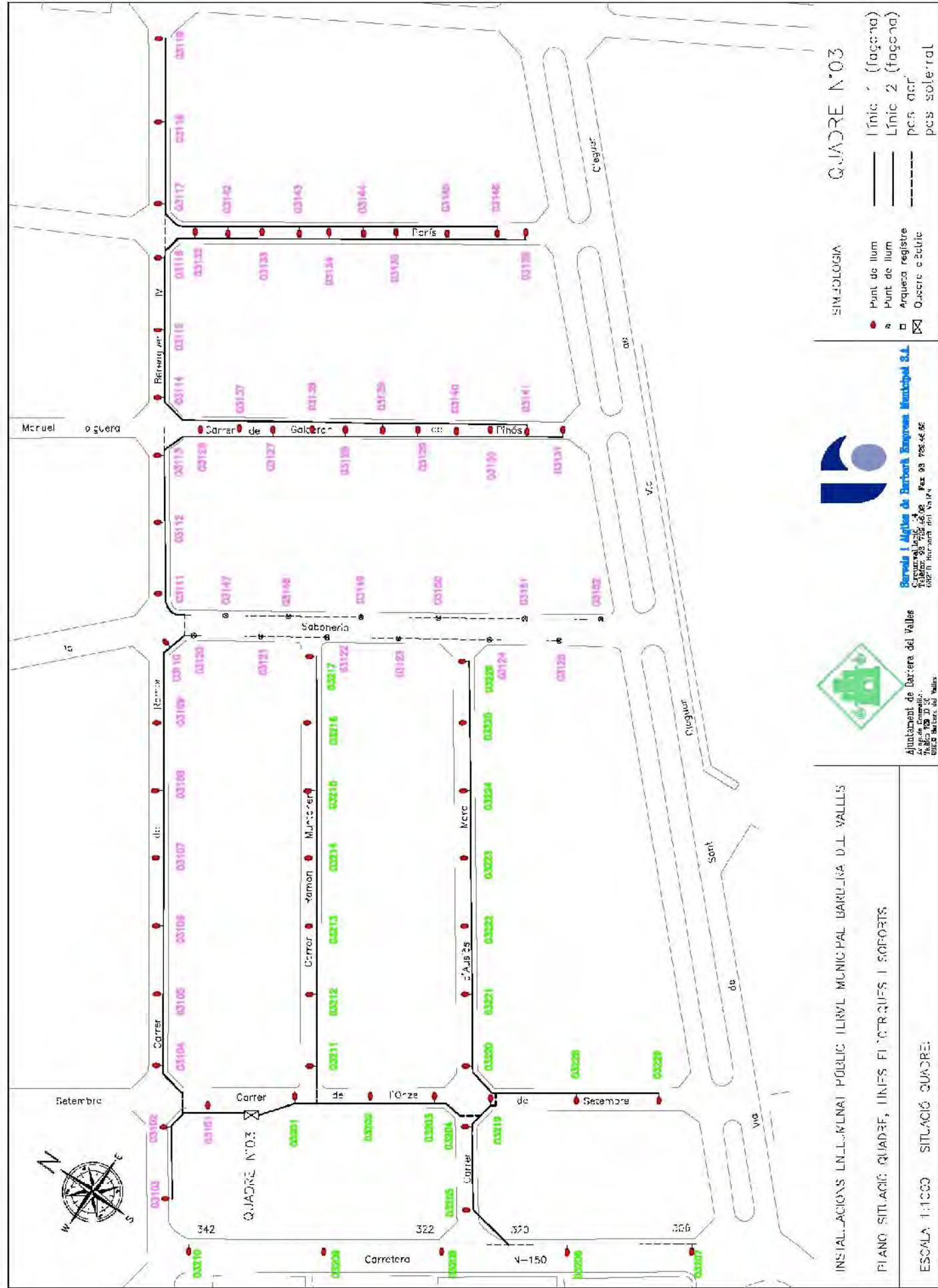



AJUNTAMENT DE BARBERÀ DEL VALLÈS

SABEMSA
XARXA MUNICIPAL DE CLAVEGUERAM DE BARBERÀ DEL VALLÈS.
Àmbit sol·licitat: Carretera de Barcelona/Via Sant Oleguer.
JULIO 2022
ESCALA: 1:1000
PLANOL 01



INSTAL·LACIONS D'IL·LUMENI I OBLI D'ERME MUNICIPAL BARBERÀ DEL VALLÈS
PLANOL SITUACIÓ QUADRE, LINES ELÈCTRIQUES SUPORTS
ESCALA 1:1000
SITJACIÓ QUADRE: VIA SANT OLEGUER
QUADRE Nº 02
SIMBOLOGIA
 • Suport de tub
 • Punt de lum
 • Pluvial - HM-23W
 • Prosector - HM-23W
 • Aiguall - regaire
 • Quadra oberta
 --- Línia 1 (S.O.)
 --- Línia 2 (S.O.)
 --- Línia 3 (S.O.)
 --- Línia 4 (S.O.)
Ajuntament de Barberà del Vallès
 Av. de Catalunya, 15 - 08260 Barberà del Vallès - Tel. 93 82 41 11 22
Servis i Ajuts de Barberà Empren Municipal S.L.
 C/ Sant Joan, 15 - 08260 Barberà del Vallès

Projecte executiu de reurbanització del tram lateral de la Carretera de Barcelona (N-150), entre la ronda de Ca n'Amiguet i la Via Sant Oleguer a Barberà del Vallès





Germà Carulla, Francesc

De: Lorena López <lopezpl@bdv.cat>
Enviado el: dilluns, 1 d'agost de 2022 11:57
Para: Coma Coll, Ricard; Serveis PSA
CC: Oscar Lores
Asunto: Petició Serveis Existents. Reurbanització tram carretera Barcelona al T.M. de Barberà del Vallès
Datos adjuntos: SharpMX4500@bdv.cat_20220801_110449.pdf

Bona tarda,

Avui ha tornat el responsable dels temes d'aigua de SABEMSA i ens fa saber que dels plànols que se us va fer arribar, hi ha un tram de canonanda de fibrociment, marcada en el plànol adjunt de color groc, per tal que tingueu en compte que això s'hauria de convertir en fosa en cas de realitzar les obres d'urbanització, i per tant, caldrà tenir-ho en compte en el projecte.

Gràcies.

Salutacions,

Lorena López
 Cap de la secció d'Espai Públic i Sostenibilitat
 Àrea de Territori i Medi Ambient

Ajuntament de Barberà del Vallès - www.bdv.cat
 Telf: (+34) 93 729 71 71
 Fax: (+34) 93 719 18 15

Abans d'imprimir aquest e-mail penseu bé si cal fer-ho.
 Antes de imprimir este e-mail piense bien si es necesario.
 --- Remitido por Lorena.Lopez/AJBVDV con fecha 01/08/2022 11:55 ---

De: SharpMX4500@bdv.cat <SharpMX4500@bdv.cat>
 Para: lopezpl@bdv.cat
 Fecha: 01/08/2022 11:54
 Asunto: Imagen escaneada de Sharp Servicio Tecnico
 Enviado por: <SharpMX4500@bdv.cat>

Responder a: Silvia Urbano <urbanors@bdv.cat>
 Nombre de dispositivo: Sharp Servicio Tecnico
 Modelo de Dispositivo: MX-3110N
 Ubicación: Sharp Servicio Tecnico

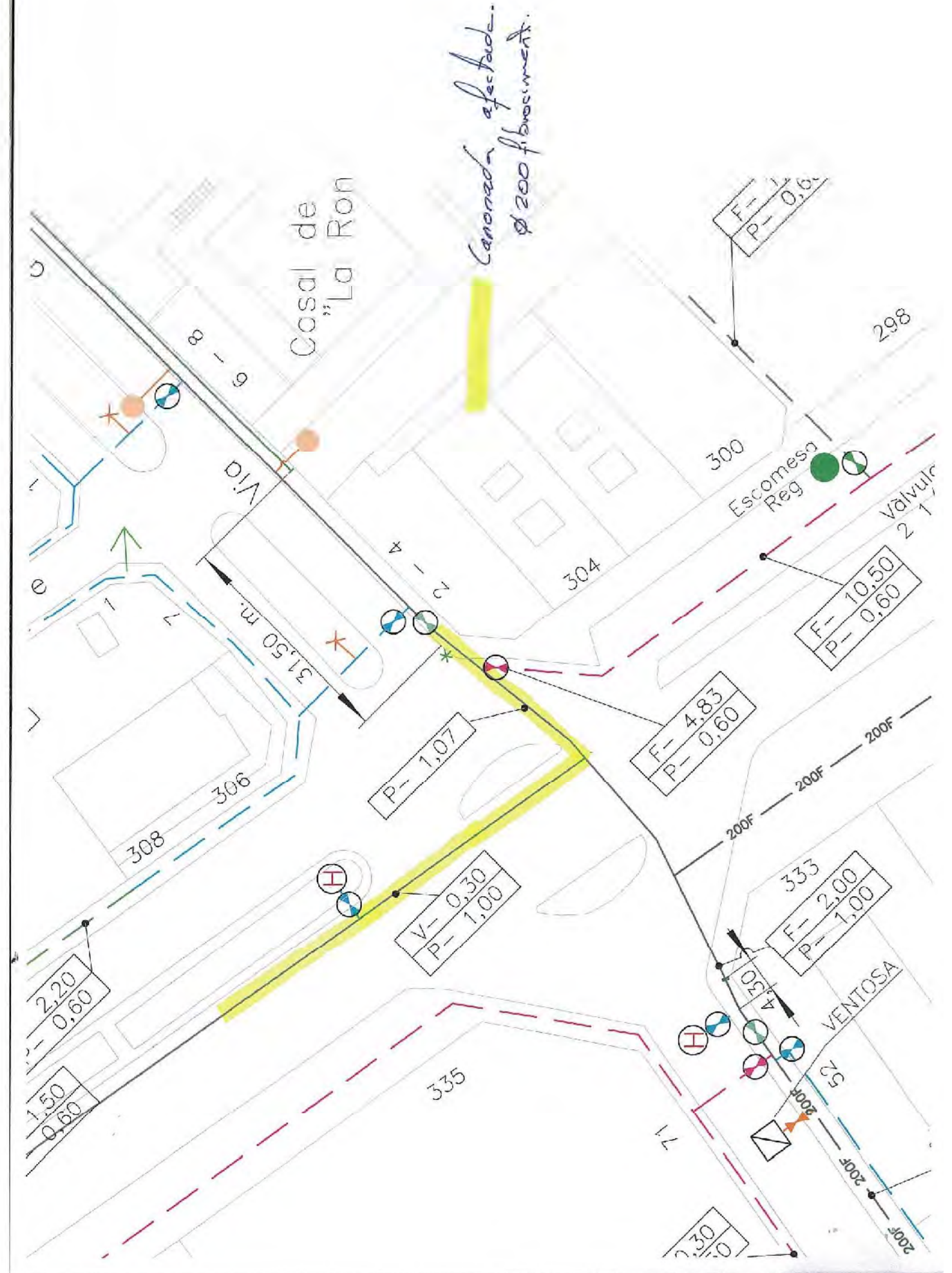
Privadesa i Protecció de Dades

L'AJUNTAMENT DE BARBERÀ DEL VALLÈS l'informa que totes les dades rebudes a través de formularis electrònics i/o mitjançant correu electrònic seran tractades amb estricta confidencialitat d'acord amb la Política de Privadesa i de Seguretat de BARBERÀ DEL VALLÈS així com amb la Llei Orgànica 3/2018, de 5 de desembre, de Protecció de Dades Personals i Garantia dels Drets Digitals (LOPDGDD). La finalitat del tractament d'aquestes dades és la de donar resposta a les comunicacions rebudes i, si escau, mantenir les relacions contractuals corresponents. La base legal pel tractament és el seu consentiment, el desenvolupament de mesures precontractuals o contractuals, el compliment d'obligacions legals, l'interès públic i/o l'exercici de poders públics. Per exercir els drets d'accés, supressió, rectificació, oposició, portabilitat o limitació, i per a qualsevol aclariment, pot contactar amb nosaltres enviant-nos un correu electrònic a barbera@bdv.cat. Pot contactar amb el Delegat de Protecció de Dades al correu electrònic dpd@bdv.cat. En tot cas, les persones interessades tenen el dret de presentar una reclamació davant l'Autoritat de Protecció de Dades corresponent. Les dades personals proporcionades es conservaran pel període

legal o contractualment previst o mentre es mantingui el seu consentiment. No es farà cessió de les dades recollides, excepte obligació legal. Preguem que comuniqui de forma immediata a L'AJUNTAMENT DE BARBERÀ DEL VALLÈS qualsevol canvi o modificació que es produeixi amb relació a les dades que ens ha proporcionat, amb la finalitat de què aquestes responguin amb veracitat a la seva situació personal en tot moment.

Privacidad y Protección de Datos

L'AJUNTAMENT DE BARBERÀ DEL VALLÈS le informa que todos los datos recibidos a través de formularios electrónicos y/o mediante correo electrónico serán tratados con estricta confidencialidad de acuerdo con la Política de Privacidad y de Seguridad de L'AJUNTAMENT DE BARBERÀ DEL VALLÈS, así como con la Ley Orgánica 3/2018, de 5 de diciembre de Protección de datos y Garantía de los Derechos Digitales (LOPDGDD). La finalidad del tratamiento de estos datos es la de dar respuesta a las comunicaciones recibidas y, en su caso, mantener las relaciones contractuales correspondientes. La base legal del tratamiento es su consentimiento, el desarrollo de medidas precontractuales o contractuales, el cumplimiento de obligaciones legales, el interés público y/o el ejercicio de poderes públicos. Para ejercer los derechos de acceso, supresión, rectificación, oposición, portabilidad o limitación, y para cualquier aclaración, puede contactar con nosotros enviándonos un correo electrónico a barbera@bdv.cat. Puede contactar con el Delegado de Protección de Datos en el correo electrónico dvd@bdv.cat. En todo caso, las personas interesadas tienen el derecho de presentar una reclamación ante la Autoridad de Protección de Datos correspondiente. Los datos personales proporcionados se conservarán por el periodo legal o contractualmente previsto o mientras se mantenga su consentimiento. No se hará cesión de los datos recogidos. Rogamos comunique de forma inmediata a L'AJUNTAMENT DE BARBERÀ DEL VALLÈS cualquier cambio o modificación que se produzca en relación a los datos que nos ha proporcionado, con el fin de que estos respondan con veracidad a su situación personal en todo momento.



Germà Carulla, Francesc

De: Labarta Costa, Francesc <flabarta@atl.cat>
Enviado el: dimecres, 13 de juliol de 2022 12:37
Para: Serveis PSA
CC: Coma Coll, Ricard; Juanmarti Baro, Josep Oriol
Asunto: RE: Petició Serveis Existents. Reurbanització tram carretera Barcelona al T.M. de Barberà del Vallès
Datos adjuntos: AMBIT REURB.CRTA BCN_BRV.pdf; PEF Ext Planta Long Lliurament.pdf; ATL GIS 1000 A3 Barberà N-150.pdf

Ref. ATL: exp. Serv. af. 3403 / 2022

Bon dia,

Per l'àmbit del tram de ctra. de Barcelona (antiga N-150) del TM de Barberà del Vallès que es vol reurbanitzar - zona corresponent a la cruïlla amb el c. de Nàpols - hi discorre l'Artèria Sant Quirze - riera de Caldes (abreujadament SQRC) constituïda en aquest tram per canonada de DN 1200 FD (fosa dúctil). Es facilita en suport .pdf la següent informació gràfica d'aquest tram del DN 1200 FD:

- Plànol de planta (escala 1/1000 A3) procedent del GIS d'ATL (1 full).
- Plànol de planta i perfil longitudinal (1 full) tret del projecte d'Estat Final de data febrer-1997 i en el qual s'ha sobre-escrit per fer-lo més entenedor i destacar el que interessa a efectes d'estudiar possibles afeccions.

D'aquests plànols es dedueix:

- El creuament de la ctra. N-150 es va resoldre mitjançant una clava (per empenta) de tubs de formigó armat de DN 2400 per l'interior dels quals es va enfil·lar la canonada de DN 1200 FD. La longitud de la clava és de 35 m.
- El recobriment (R) del DN 1200 FD en la zona de possible afecció és de 3,80 / 3,90 m.

Cal recordar que aquesta Artèria de la xarxa Ter - Llobregat gaudeix - segons el Decret Legislatiu 03/2003 art. 33.2 - d'una franja de protecció de 10 m d'amplada - mesurada en projecció horitzontal i centrada en l'eix de la canonada - dins de la qual és obligatori "obtenir autorització de l'entitat titular o gestora del servei (ATL) per a efectuar-hi moviments de terres o bé obres en la superfície o el subsòl".

Per tant cal que l'AMB (promotora d'actuació) o la seva consultora encarregada de la redacció del projecte constructiu de la reurbanització contacti amb Serveis afectats d'ATL per exposar en què consisteix la reurbanització i determinar, a criteri dels tècnics d'ATL, si es produeix afecció al DN 1200 FD per alterar-se les condicions d'accés a la conducció en cas de reparació d'una hipotètica fuga. Observi's que a l'anar la conducció força fonda (3,90 m de terres sobre tub) la zona d'influència afectada per una excavació a cel obert per arribar fins el tub i reparar-lo té una amplada notable entre caps de talús de banda i banda i cal garantir que en aquesta zona excavada / remoguda no s'hi troba cap altre servei (electricitat, gas, col·lector, etc...) que pugui impedir o dificultar la reparació en condicions adequades de seguretat per al personal que treballi en la reparació de la fuga.

Els tècnics de Serveis afectats amb qui caldrà contactar són el Sr. Oriol Juanmartí (jojuanmarti@atl.cat) o jo mateix, Francesc Labarta, localitzables ambdós a través del telèfon general d'ATL, el 93 602 96 00.

Espero les vostres notícies en relació a aquesta actuació amb possible afecció al DN 1200 FD.

Salutacions

Francesc Labarta
Cap Serveis afectats ATL
Mòbil 627 480 972

De: Serveis PSA <serveispsa@amb.cat>
Enviado: lunes, 11 de julio de 2022 12:31
Asunto: Petició Serveis Existents. Reurbanització tram carretera Barcelona al T.M. de Barberà del Vallès

Benvolgut/da,

Des de la Direcció de Serveis de l'Espai Públic de l'AMB s'està treballant en la redacció del "Projecte Reurbanització tram carretera Barcelona al T.M. de Barberà del Vallès"

A efectes d'obtenir informació referent a totes les instal·lacions de serveis existents a la zona afectada pel projecte, adjunt em plau fer-vos arribar un plànol de l'àmbit d'actuació, a fi efecte de què ens remetin la informació referent a les seves instal·lacions.

Agraïrem que aquesta documentació ens sigui lliurada preferentment en format DWG, o PDF.

Per qualsevol dubte o aclariment no dubtin en posar-se en contacte amb nosaltres.

Aprofito l'ocasió per saludar-lo/a atentament.

Ricard Coma Coll
Enginyer d'instal·lacions
Direcció de Serveis de l'Espai Públic



C/ 62, núm. 16-18 - Zona Franca - 08040 Barcelona
Tel. (+34) 93 223 51 51 - 617 926 037
www.amb.cat - rcoma@amb.cat
[Google Maps](#)

La informació inclosa en aquest correu electrònic és CONFIDENCIAL, i és per a ús exclusiu del destinatari. Si vostè llegix aquest missatge i no n'és el destinatari, li informem que està totalment prohibida la divulgació, distribució o reproducció d'aquesta comunicació, i li demanem que ens ho notifiqui i ens retorni aquest missatge, i a més que l'esborri. Gràcies.

Abans d'imprimir aquest e-mail pensi en el medi ambient.

La información incluida en este correo electrónico es CONFIDENCIAL, siendo para uso exclusivo del destinatario. Si Ud. lee este mensaje y no es el destinatario, le informamos de que está totalmente prohibida la divulgación, distribución o reproducción de este comunicado y le agradeceríamos lo notificara, y lo devolviera a la dirección arriba indicada, borrando el mensaje original. Gracias.

Antes de imprimir este e-mail piense en el medio ambiente.

This email and the information within are CONFIDENTIAL and it is intended exclusively for the addressee. If this message has been received in error, you are not entitled to use, disclose, distribute copy or rely on this email in any way. Please notify us immediately by email and delete it from your system.

Please consider the environment before printing this email.

Germà Carulla, Francesc

De: Servicios Afectados COLT Telecom Barcelona
<ServiciosAfectadosCOLTTelecomBarcelona@colt.net>
Enviado el: dimarts, 2 d'agost de 2022 13:22
Para: Serveis PSA
Asunto: (220711S056) RV: Petició Serveis Existents. Reurbanització tram carretera Barcelona al T.M. de Barberà del Vallès
Datos adjuntos: AMBIT REURB.CRTA BCN_BRV.pdf; 220711S056.pdf; Leyenda servicios exitentes.pdf

Muy Sres. Míos:

Me es grato remitirles la información que nos ha sido solicitada por su compañía, indicándoles que **Sí** poseemos en la actualidad instalaciones de nuestra propiedad, tal y como se describe en los planos que adjuntamos a la presente carta.

Asimismo les comunicamos que, debido a que nuestras instalaciones y su entorno geográfico son sometidos a constantes modificaciones, se trata de una información aproximada, debiendo tenerse en cuenta que los datos, planos y acotaciones son meramente orientativos. Por dicho motivo, en el supuesto de que nuestros servicios pudieran verse dañados, su compañía no podrá eximirse de responsabilidad basándose en que la información reflejada es defectuosa.

Por todo ello, su compañía deberá de tomar las precauciones y medios necesarios, para garantizar la integridad y accesibilidad de nuestras canalizaciones y registros. En particular, recomendamos que al realizar trabajos próximos a dichas canalizaciones, procedan a realizar previamente catas manuales para localizar exactamente nuestros servicios.

En el caso de producirse una avería en nuestras instalaciones, les rogamos que urgentemente nos lo comuniquen llamando al nº de teléfono 901.88.99.88, siendo su compañía responsable en cualquier caso, de los daños materiales o personales, causados en nuestras instalaciones, así como de los que se puedan derivar a terceros. Quedamos a su disposición para estudiar conjuntamente, las eventuales afectaciones que puedan producir en nuestras instalaciones, así como las soluciones técnico- económicas que las resuelvan.

Para cualquier aclaración de la información facilitada pueden ponerse en contacto con Juan Antonio López/Antonio López, departamento de Construcción y Red de Fibra de Barcelona, teléfono 93.445.50.00.

Sin otro particular,

Atentamente,

Juan Antonio López Luque
Construction Supervisor, Service Delivery Barcelona

colt

+34 93 4455821 +34 600 455 035 www.colt.net



colt Take control of your Colt services
Manage your services, orders, bills and tickets all in one place using **Colt Online**
Register Now

Follow us on:



Colt Technology Services S.A.U. Sociedad Unipersonal. Domicilio Social: C/Telémaco 5, 28027 Madrid, España.
C.I.F. A-81626905. Registro Mercantil: Tomo 11.856, Libro 0, Folio 38 Sección 8, Hoja M -186178. Inscripción 7.
Piense antes de imprimir este correo electrónico | el medioambiente es cosa de todos.

De: Serveis PSA <serveispsa@amb.cat>
Enviado el: lunes, 11 de julio de 2022 12:31
Asunto: Petició Serveis Existents. Reurbanització tram carretera Barcelona al T.M. de Barberà del Vallès

EXTERNAL EMAIL*

Benvolgut/da,

Des de la Direcció de Serveis de l'Espai Públic de l'AMB s'està treballant en la redacció del **"Projecte Reurbanització tram carretera Barcelona al T.M. de Barberà del Vallès"**

A efectes d'obtenir informació referent a totes les instal·lacions de serveis existents a la zona afectada pel projecte, adjunt em plau fer-vos arribar un plànol de l'àmbit d'actuació, a fi efecte de què ens remetin la informació referent a les seves instal·lacions.

Agraïrem que aquesta documentació ens sigui lliurada preferentment en format DWG, o PDF.

Per qualsevol dubte o aclariment no dubtin en posar-se en contacte amb nosaltres.

Aprofito l'ocasió per saludar-lo/a atentament.

Ricard Coma Coll
Enginyer d'instal·lacions
Direcció de Serveis de l'Espai Públic



C/ 62, núm. 16-18 - Zona Franca - 08040 Barcelona
Tel. (+34) 93 223 51 51 - 617 926 037
www.amb.cat - rcoma@amb.cat
[Google Maps](#)

La Informació inclosa en aquest correu electrònic és CONFIDENCIAL, i és per a ús exclusiu del destinatari. Si vostè llegir aquest missatge i no n'és el destinatari, li informem que està totalment prohibida la divulgació, distribució o reproducció d'aquesta comunicació, i li demanem que ens ho notifiqui i ens retorni aquest missatge, i a més que l'estorri. Gràcies.

Abans d'imprimir aquest e-mail penli en el medi ambient.

La Información incluida en este correo electrónico es CONFIDENCIAL, siendo para uso exclusivo del destinatario. Si Ud. lee este mensaje y no es el destinatario, le informamos de que está totalmente prohibida la divulgación, distribución o reproducción de este comunicado y le agradeceríamos lo notificara y lo devolviera a la dirección arriba indicada, borrando el mensaje original. Gracias.

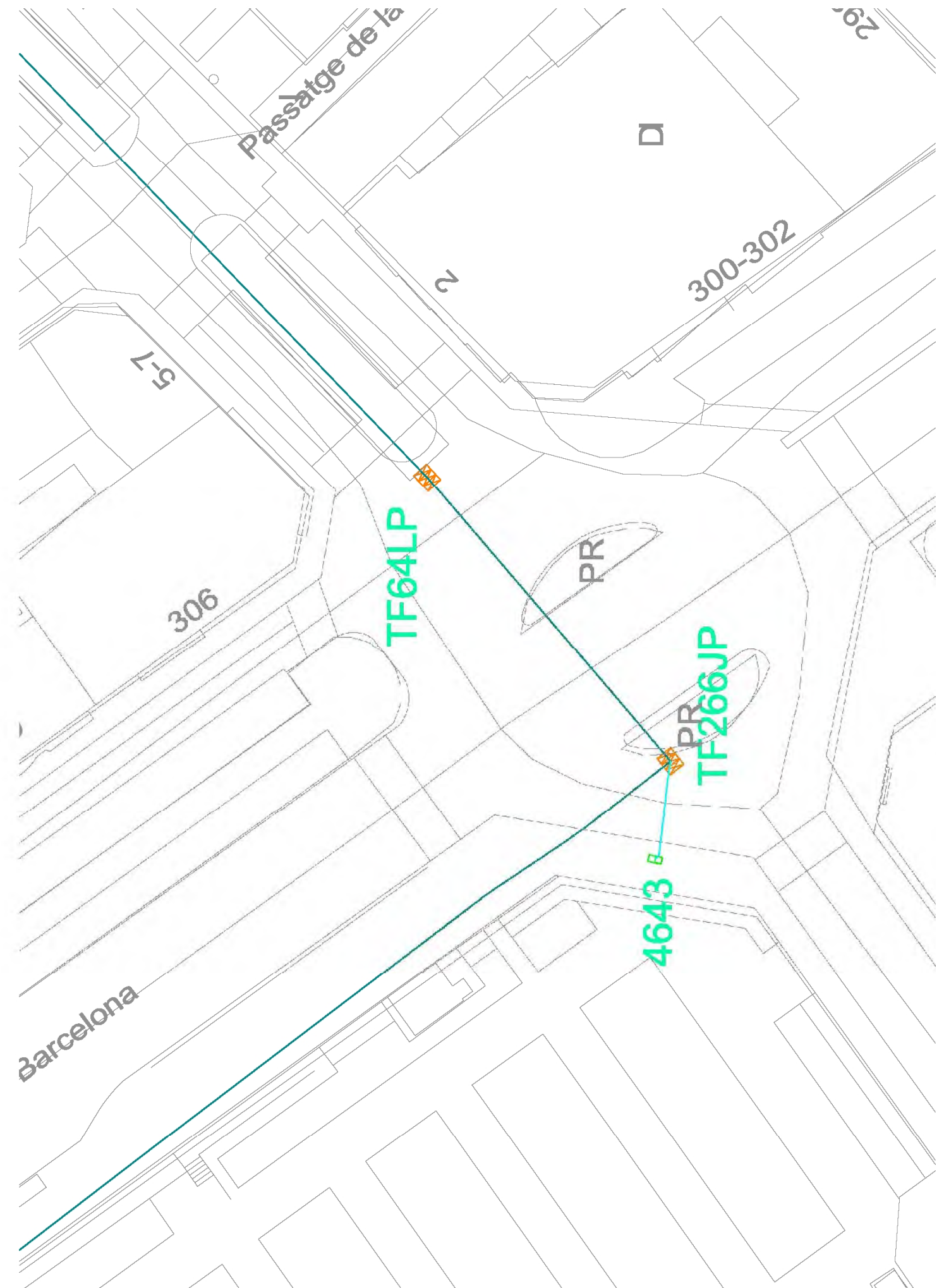
Antes de imprimir este e-mail piense en el medio ambiente.

This email and the information within are CONFIDENTIAL and it is intended exclusively for the addressee. If this message has been received in error, you are not entitled to use, disclose, distribute copy or rely on this email in any way. Please notify us immediately by email and delete it from your system.

Please consider the environment before printing this email.

*** WARNING - EXTERNAL: This email originated from outside of Colt. Do not click any links or open any attachments unless you trust the sender and know that the content is safe.**

[Colt Disclaimer] This email is from an entity of the Colt group of companies. Colt Group Holdings Limited, Colt House, 20 Great Eastern Street, London, EC2A 3EH, United Kingdom, registered in England and Wales, under company number 11530966. Corporate and contact information for our entities can be found at <https://www.colt.net/legal/colt-group-of-companies/>. Internet communications are not secure and Colt does not accept responsibility for the accurate transmission of this message. Content of this email or its attachments is not legally or contractually binding unless expressly previously agreed in writing by Colt



Germà Carulla, Francesc

De: Alba Sesmero Blanco <alba.sesmero@digimobil.es>
Enviado el: divendres, 22 de juliol de 2022 10:22
Para: Serveis PSA
CC: Clàudia Mendez Galindo
Asunto: Re: Petició Serveis Existents. Reurbanització tram carretera Barcelona al T.M. de Barberà del Vallès
Datos adjuntos: PLANO CONTORNO TM BARBERA DEL VALLE.compressed.pdf

Beunas,

Adjunto el plano de detalle con el tendido proyectado y construido en la zona indicada.

Para cualquier duda, pónganse en contacto con nosotros.

Muchas gracias.

Un saludo.

El 11/07/2022 a las 12:31, Serveis PSA escribió:

¡ATENCIÓN! Este correo proviene de un remitente externo. Compruebe que la dirección de correo coincida con el remitente. ¡No haga click en enlaces, no abra archivos adjuntos y no revele información a remitentes desconocidos! Ante cualquier duda o sospecha, contacte con infosec@digimobil.es.

Benvolgut/da,

Des de la Direcció de Serveis de l'Espai Públic de l'AMB s'està treballant en la redacció del "Projecte Reurbanització tram carretera Barcelona al T.M. de Barberà del Vallès"

A efectes d'obtenir informació referent a totes les instal·lacions de serveis existents a la zona afectada pel projecte, adjunt em plau fer-vos arribar un plànol de l'àmbit d'actuació, a fi efecte de què ens remetin la informació referent a les seves instal·lacions.

Agraïrem que aquesta documentació ens sigui lliurada preferentment en format DWG, o PDF.

Per qualsevol dubte o aclariment no dubtin en posar-se en contacte amb nosaltres.

Aprofito l'ocasió per saludar-lo/a atentament.

Ricard Coma Coll
Enginyer d'instal·lacions
Direcció de Serveis de l'Espai Públic



C/ 62, núm. 16-18 - Zona Franca - 08040 Barcelona
Tel. (+34) 93 223 51 51 - 617 926 037

-    PERICO 70X70 (2C)
-    PERICO 100X100 (5C)
-    PERICO 140X70 (3C)
-  CAMARA DE RED TRONCAL TIPO LOCALRET
-  PERICO 220X180 (CR6)/TELEFONICA
-   CANALIZACION ENTERRADA
-   CANALIZACION ENTERRADA EN PROCESO
-  CANALIZACION INTERIOR ALCANTARILLADO (BCASA)
-  CANALIZACION INTERIOR ALCANTARILLADO (BCASA) EN PROCESO
-  CANALIZACION INTERIOR METRO (TMB)
-  CANALIZACION INTERIOR METRO (TMB) EN PROCESO
-  CANALIZACION INTERIOR RENFE/RFG
-  CANALIZACION INTERIOR RENFE/RFG EN PROCESO
-  CANALIZACION INTERIOR GALERIAS/PARKING/TELEFONICA
-  CANALIZACION INTERIOR GALERIAS/PARKING/TELEFONICA
-  TAPA DE CLAVEGUERAM
-  IMBORNAL
-  TUBS EN PUNTA
- 2Ø: 25/2. 3Ø NUM. TUBS I LONGITUD
-  COTA PROFUNDITAT

www.amb.cat - rcoma@amb.cat
[Google Maps](#)

La informació inclosa en aquest correu electrònic és CONFIDENCIAL, i és per a ús exclusiu del destinatari. Si vostè llegeix aquest missatge i no n'és el destinatari, li informem que està totalment prohibida la divulgació, distribució o reproducció d'aquesta comunicació, i li demanem que ens ho notifiqui i ens retorni aquest missatge, i a més que l'esborri. Gràcies.


Abans d'imprimir aquest e-mail pensi en el medi ambient.

La información incluida en este correo electrónico es CONFIDENCIAL, siendo para uso exclusivo del destinatario. Si Vd. lee este mensaje y no es el destinatario, le informamos de que está totalmente prohibida la divulgación, distribución o reproducción de esta comunicación y le agradeceríamos lo notificara y lo devolviera a la dirección arriba indicada, borrando el mensaje original. Gracias.

Antes de imprimir este e-mail piense en el medio ambiente.

This email and the information within are CONFIDENTIAL and it is intended exclusively for the addressee. If this message has been received in error, you are not entitled to use, disclose, distribute copy or rely on this email in any way. Please notify us immediately by email and delete it from your system.

Please consider the environment before printing this email.



Alba Sesmero
Técnico diseño de red

+34 643 618 046
alba.sesmero@digimobil.es
C/ Francisca Delgado, 11
28108 Alcobendas, Madrid
Fijo: +34 916 629 867
www.digimobil.es

Este mensaje y sus adjuntos se dirigen exclusivamente a su destinatario, puede contener información privilegiada o confidencial y es para uso exclusivo de la persona o entidad de destino. Si no es usted, el destinatario indicado, queda notificado de que la lectura, utilización, divulgación y/o copia sin autorización puede estar prohibida en virtud de la legislación vigente. Si ha recibido este mensaje por error, le rogamos que nos lo comunique inmediatamente por esta misma vía y proceda a su destrucción.

The information contained in this transmission is privileged and confidential information intended only for the use of the individual or entity named above. If the reader of this message is not the intended recipient, you are hereby notified that any dissemination, distribution or copying of this communication is strictly prohibited. If you have received this transmission in error, do not read it. Please immediately reply to the sender that you have received this communication in error and then delete it.



Germà Carulla, Francesc

De: Carames Rodríguez, Rebeca <rcarames@enagas.es>
Enviado el: dimecres, 13 de juliol de 2022 9:13
Para: Serveis PSA
Asunto: RE: Petició Serveis Existents. Reurbanització tram carretera Barcelona al T.M. de Barberà del Vallès

Buenos días Richard,

Adjuntamos fotografía aérea de la zona, donde en azul está reflejado el gasoducto denominado IIIC de 80 Bar de presión efectiva.

Para una ubicación más exacta sería necesario una reunión en campo.



Aprovechamos la ocasión para recordar que para obras a menos de 10 metros del gasoducto la competencia administrativa de las Infraestructuras de Transporte de GAS corresponde a la DIRECCION ÁREA DE INDUSTRIA Y ENERGÍA, (a/a Luis Terradas Miarnau, C/ Bergara, nº 12, 4ª Planta, 08002 Barcelona), la cual deberá autorizar las obras en las zonas de servidumbre y afección en virtud de la Autorización de Instalaciones y en aplicación del Real Decreto 1434 de 27/12/2.002, artículo 69.

El enlace para poder realizar dicha solicitud de forma telemática.

- Enlace directo: <https://rec.redsara.es/registro/action/are/acceso.do>
- Enlace origen: <http://administracion.gob.es/>

Una vez dentro de la solicitud tienen que dirigirlo a la Subdelegación del Gobierno en Barcelona:

Seleccionar	Descripción
<input type="radio"/>	Subdelegación del Gobierno en Barcelona - Area Funcional de Industria y Energia Subdelegación del Gobierno en Barcelona - Subdelegación Ministerio de Política Territorial y Función Pública
<input type="radio"/>	Subdelegación del Gobierno en Barcelona - Area Funcional de Sanidad y Política Social Subdelegación del Gobierno en Barcelona - Subdelegación Ministerio de Política Territorial y Función Pública
<input type="radio"/>	Subdelegación del Gobierno en Barcelona - Area Funcional de Trabajo e Inmigración Subdelegación del Gobierno en Barcelona - Subdelegación Ministerio de Política Territorial y Función Pública
<input type="radio"/>	TEAR de Cataluña - Sede Barcelona Tribunal Económico Administrativo Central Ministerio de Hacienda
<input type="radio"/>	Unidad Administrativa del FOGASA de Barcelona Fondo de Garantía Salarial Ministerio de Trabajo, Migraciones y Seguridad Social

35 resultados encontrados, mostrando del 31 al 35.

Primero Anterior 1 2 3 4

Aceptar Cancelar

Quedamos a vuestra disposición para cualquier aclaración.

Un saludo

 **Rebeca Caramés Rodríguez**
Coordinadora Zona Banyeres del Penedes
Gerencia Transporte Este

Móvil: 638 301 512 - 71113
Tel: 977 677 798
FAX: 977 678 196
E-mail: rcarames@enagas.es
Enagás Transporte S.A.U.
Ctra. Llorenç del Penedés a El Vendrell, km. 5,5
43711 Banyeres del Penedés (Tarragona)

De: Serveis PSA <serveispsa@amb.cat>
Enviado el: lunes, 11 de julio de 2022 12:31
Asunto: Petició Serveis Existents. Reurbanització tram carretera Barcelona al T.M. de Barberà del Vallès

Advertencia de Seguridad
Este correo es externo a Enagás. Verifica el remitente y no abras archivos adjuntos ni hagas clic en enlaces si no tienes la seguridad de que son legítimos. En caso de duda, contacta con el CAU.

Benvolgut/da,

Des de la Direcció de Serveis de l'Espai Públic de l'AMB s'està treballant en la redacció del **"Projecte Reurbanització tram carretera Barcelona al T.M. de Barberà del Vallès"**

A efectes d'obtenir informació referent a totes les instal·lacions de serveis existents a la zona afectada pel projecte, adjunt em plau fer-vos arribar un plànol de l'àmbit d'actuació, a fi efecte de què ens remetin la informació referent a les seves instal·lacions.

3

Agraïrem que aquesta documentació ens sigui lliurada preferentment en format DWG, o PDF.

Per qualsevol dubte o aclariment no dubtin en posar-se en contacte amb nosaltres.

Aprofito l'ocasió per saludar-lo/a atentament.

Ricard Coma Coll
Enginyer d'instal·lacions
Direcció de Serveis de l'Espai Públic



C/ 62, núm. 16-18 - Zona Franca - 08040 Barcelona
Tel. (+34) 93 223 51 51 - 617 926 037
www.amb.cat - rcoma@amb.cat
[Google Maps](#)

La informació inclosa en aquest correu electrònic és CONFIDENCIAL, i és per a ús exclusiu del destinatari. Si vostè llegix aquest missatge i no n'és el destinatari, li informem que està totalment prohibida la divulgació, distribució o reproducció d'aquesta comunicació, i li demanem que ens ho notifiqui i ens retorni aquest missatge, i a més que l'esborri. Gràcies.

Abans d'imprimir aquest e-mail pensi en el medi ambient.

La información incluida en este correo electrónico es CONFIDENCIAL, siendo para uso exclusivo del destinatario. Si Ud. lee este mensaje y no es el destinatario, le informamos de que está totalmente prohibida la divulgación, distribución o reproducción de este comunicado y le agradeceríamos lo notificara y lo devolviera a la dirección arriba indicada, borrando el mensaje original. Gracias.

Antes de imprimir este e-mail piense en el medio ambiente.

This email and the information within are CONFIDENTIAL and it is intended exclusively for the addressee. If this message has been received in error, you are not entitled to use, disclose, distribute copy or rely on this email in any way. Please notify us immediately by email and delete it from your system.

Please consider the environment before printing this email.

4

Germà Carulla, Francesc

De: SSAA ORANGE <ssaaorange@elecnor.com>
Enviado el: dijous, 14 de juliol de 2022 13:49
Para: Serveis PSA; Coma Coll, Ricard; CALVO SAUCO, Roberto; FONT I BASTE, Joan
CC: MAGRINA FORT, Alex; MEDINA, Horacio Gustavo
Asunto: Re: Petició Serveis Existents. Reurbanització tram carretera Barcelona al T.M. de Barberà del Vallès
Datos adjuntos: AMBIT REURB.CRTA BCN_BRV.pdf; SSAA BARCELONA - REURBANITZACIO TRAM CARRETERA BARCELONA (BARBERA DEL VALLES) 20220714.pdf; SSAA BARCELONA - REURBANITZACIO TRAM CARRETERA BARCELONA (BARBERA DEL VALLES) 20220714.doc

Buenos días,

En respuesta a su petición, les remitimos un plano con la ubicación de las infraestructuras canalizadas de la zona donde tenemos cables de Fibra Óptica, según nos consta a día de hoy.

La canalización mostrada es propiedad de Telefónica y Orange hace uso de esta infraestructura según acuerdo MARCO.

En caso de ser necesaria la identificación, marcado y localización de posibles afecciones de las canalizaciones, entendemos que debe realizarlo con Telefónica, como propietaria y conocedora de sus infraestructuras.

En el supuesto de que se detectase la necesidad de modificación de estas infraestructuras ruego nos lo comuniquen para que podamos asignar a un técnico que vea las necesidades de la obra y agilizar los estudios y valoración de desvíos de nuestras instalaciones.

Reciba un cordial saludo.

SERVICIOS AFECTADOS DE ORANGE


DELEGACIÓN TELECOMUNICACIONES
DIRECCIÓN CENTRO
ELECNOR SERVICIOS Y PROYECTOS S.A.U.



667 17 32 50

ssaaorange@elecnor.es

<https://www.elecnor.com/>



El lun, 11 jul 2022 a las 12:35, Serveis PSA (<serveispsa@amb.cat>) escribió:

Benvolgut/da,

Des de la Direcció de Serveis de l'Espai Públic de l'AMB s'està treballant en la redacció del "Projecte Reurbanització tram carretera Barcelona al T.M. de Barberà del Vallès"

A efectes d'obtenir informació referent a totes les instal·lacions de serveis existents a la zona afectada pel projecte, adjunt em plau fer-vos arribar un plànol de l'àmbit d'actuació, a fi efecte de què ens remetin la informació referent a les seves instal·lacions.

Agraïrem que aquesta documentació ens sigui lliurada preferentment en format DWG, o PDF.

Per qualsevol dubte o aclariment no dubtin en posar-se en contacte amb nosaltres.

Aprofito l'ocasió per saludar-lo/a atentament.

Ricard Coma Coll

Enginyer d'instal·lacions

Direcció de Serveis de l'Espai Públic



C/ 62, núm. 16-18 - Zona Franca - 08040 Barcelona

Tel. (+34) 93 223 51 51 - 617 926 037

www.amb.cat - rcoma@amb.cat

[Google Maps](#)

La informació inclosa en aquest correu electrònic és CONFIDENCIAL, i és per a ús exclusiu del destinatari. Si vostè llegeix aquest missatge i no n'és el destinatari, li informem que està totalment prohibida la divulgació, distribució o reproducció d'aquesta comunicació, i li demanem que ens ho notifiqui i ens retorni aquest missatge, i a més que l'esborri. Gràcies.

Abans d'imprimir aquest e-mail pensi en el medi ambient.

La información incluida en este correo electrónico es CONFIDENCIAL, siendo para uso exclusivo del destinatario. Si Vd. lee este mensaje y no es el destinatario, le informamos de que está totalmente prohibida la divulgación, distribución o reproducción de este comunicado y le agradeceríamos lo

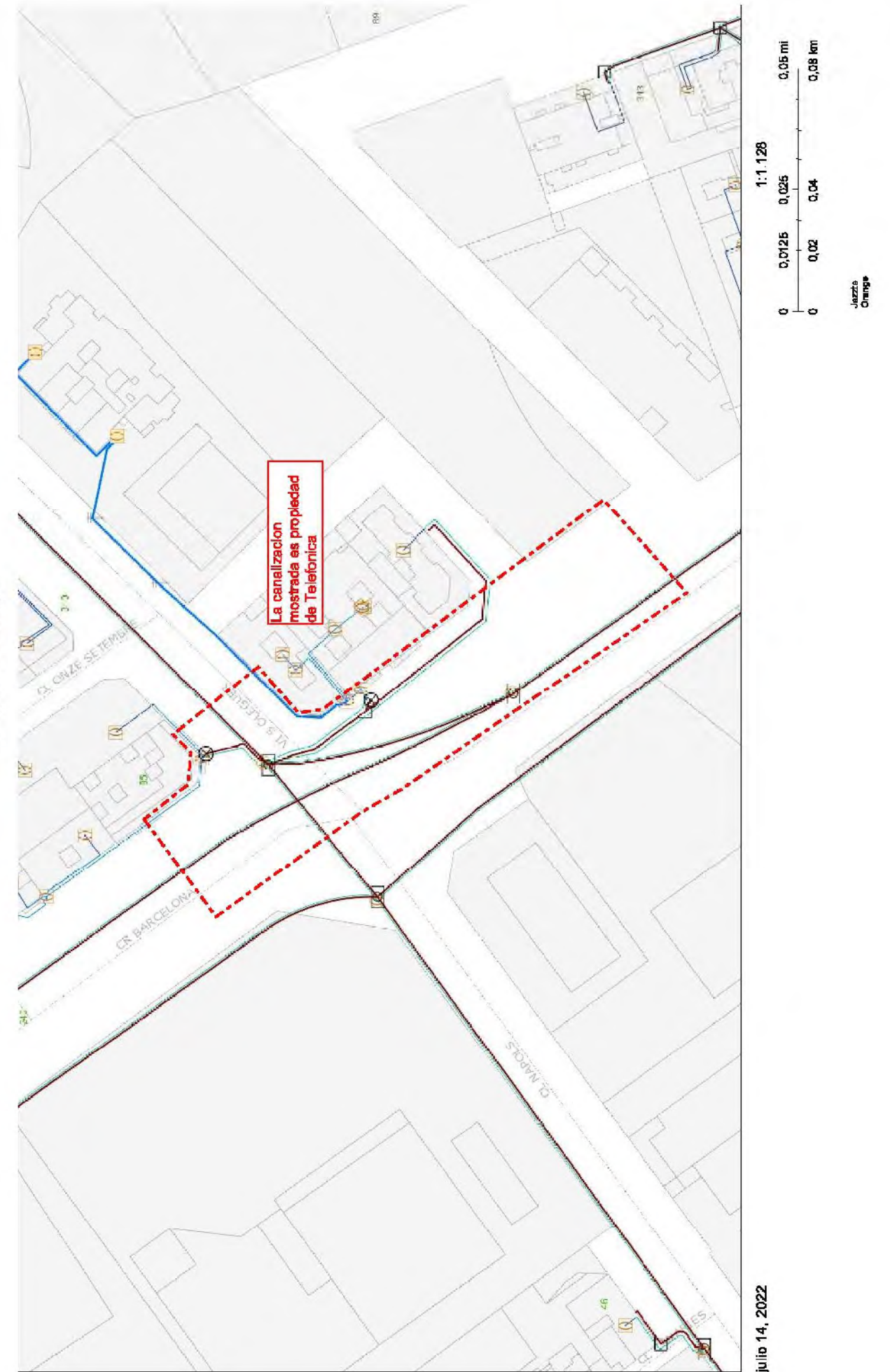
notificara y lo devolviera a la dirección arriba indicada, borrando el mensaje original. Gracias.

Antes de imprimir este e-mail piense en el medio ambiente.

This email and the information within are CONFIDENTIAL and it is intended exclusively for the addressee. If this message has been received in error, you are not entitled to use, disclose, distribute copy or rely on this email in any way. Please notify us immediately by email and delete it from your system.

Please consider the environment before printing this email.

Mapa Orange



Germà Carulla, Francesc

De: HUGO IZQUIERDO BARTOLI <hizquierdo@elecnor.com>
Enviado el: dilluns, 3 d'octubre de 2022 10:31
Para: Coma Coll, Ricard; Serveis PSA
Asunto: Re: Petició Serveis Existents. Reurbanització tram carretera Barcelona al T.M. de Barberà del Vallès // 129597675
Datos adjuntos: ELE_2022-066 Reurbanització tram carretera Barcelona.pdf

Buenas tardes,

De acuerdo con la solicitud de su departamento, les comunicamos que en la actualidad y según base de datos de VODAFONE-ONO, disponemos de instalaciones de prisma de telecomunicaciones de nuestra propiedad en el ámbito de su proyecto. Pueden obtener de la plataforma E-WISE los servicios sólo de ONO más detallados.

Adjuntos les enviamos los planos descriptivos de los servicios afectados.


Dadas las constantes modificaciones a las que son sometidas nuestras instalaciones, así como su entorno geográfico, se trata de una información aproximada; por lo tanto los datos, planos y acotaciones son orientativas.

Su compañía deberá tomar las precauciones y medidas necesarias para garantizar la integridad y accesibilidad de nuestras canalizaciones y registros. Recomendamos la realización previa de "catas" manuales para la localización exacta de nuestros servicios.

En caso de producirse una avería en nuestras instalaciones, les rogamos nos lo comuniquen urgentemente llamando al 607136206, siendo su compañía responsable en cualquier caso de los daños materiales o personales en nuestras instalaciones, así como los que puedan derivar a terceros.

Estamos a su disposición para el estudio conjunto de las posibles afectaciones que se puedan producir en nuestras instalaciones, así como las soluciones técnico-económicas que las resuelvan. En caso de consulta, rogamos se pongan en contacto con el Sr. Víctor Pérez Cano, Telf. 600906145 o Hugo Izquierdo Bartolí 667103763

Hugo Izquierdo Bartolí



Delegación de Telecomunicaciones

C/ Pere IV nº 363 – 381

08020 Barcelona

Móvil: 667103763

Email: hizquierdo@elecnor.es

El jue, 21 jul 2022 a las 13:57, servicios.afectados.catalunya, Vodafone España (<servicios.afectados.catalunya@vodafone.com>) escribió:

Buenas Hugo.

Mas SS.AA.

Un saludo

C2 General

De: Serveis PSA <serveispsa@amb.cat>
Enviado el: lunes, 11 de julio de 2022 12:31
Asunto: Petició Serveis Existents. Reurbanització tram carretera Barcelona al T.M. de Barberà del Vallès

CYBER SECURITY WARNING: This email is from an external source - be careful of attachments and links. Please follow the Cyber Code and report suspicious emails.

Benvolgut/da,

Des de la Direcció de Serveis de l'Espai Públic de l'AMB s'està treballant en la redacció del **"Projecte Reurbanització tram carretera Barcelona al T.M. de Barberà del Vallès"**

A efectes d'obtenir informació referent a totes les instal·lacions de serveis existents a la zona afectada pel projecte, adjunt em plau fer-vos arribar un plànol de l'àmbit d'actuació, a fi efecte de què ens remetin la informació referent a les seves instal·lacions.

Agraïrem que aquesta documentació ens sigui lliurada preferentment en format DWG, o PDF.

Per qualsevol dubte o aclariment no dubtin en posar-se en contacte amb nosaltres.

Aprofito l'ocasió per saludar-lo/a atentament.

Ricard Coma Coll

Enginyer d'instal·lacions

Direcció de Serveis de l'Espai Públic



C/ 62, núm. 16-18 - Zona Franca - 08040 Barcelona

Tel. (+34) 93 223 51 51 – 617 926 037

www.amb.cat - rcoma@amb.cat

[Google Maps](#)

La informació inclosa en aquest correu electrònic és CONFIDENCIAL, i és per a ús exclusiu del destinatari. Si vostè llegeix aquest missatge i no n'és el destinatari, li informem que està totalment prohibida la divulgació, distribució o reproducció d'aquesta comunicació, i li demanem que ens ho notifiqui i ens retorni aquest missatge, i a més que l'esborri. Gràcies.

Abans d'imprimir aquest e-mail pensi en el medi ambient.

La información incluida en este correo electrónico es CONFIDENCIAL, siendo para uso exclusivo del destinatario. Si Vd. lee este mensaje y no es el destinatario, le informamos de que está totalmente prohibida la divulgación, distribución o reproducción de este comunicado y le agradeceríamos lo notificara y lo devolviera a la dirección arriba indicada, borrando el mensaje original. Gracias.

Antes de imprimir este e-mail piense en el medio ambiente.

This email and the information within are CONFIDENTIAL and it is intended exclusively for the addressee. If this message has been received in error, you are not entitled to use, disclose, distribute copy or rely on this email in any way. Please notify us immediately by email and delete it from your system.

Please consider the environment before printing this email.



SOLICITUD DE SERVICIOS AFECTADOS

Proyecto: ELE_2022-066

Projecte Reurbanització tram carretera Barcelona al T.M. de Barberà del Vallès

Fecha: 03-10-2022



ÍNDICE

- 1. Petición
- 2. Àmbito de actuación
- 3. Canalización existente
- 4. Cableado instalado

Confidencial

1. Petición

- Proyecto:
ELE_2022-066 Projecte Reurbanització tram carretera Barcelona al T.M. de Barberà del Vallès

De: Serveis PSA <psa@amb.cat>

Enviado el: lunes, 11 de julio de 2022 12:31

Asunto: Petició Serveis Existents. Reurbanització tram carretera Barcelona al T.M. de Barberà del Vallès

¡¡¡!!! R SI CIUHIY WARNING: This email is from an external source. Do not click on attachments and links. Please follow the Cyber Code and report suspicious emails.
Devolguil'uda,

Des de la Direcció de Serveis de l'Espai Públic de l'AMB s'està treballant en la redacció del **"Projecte Reurbanització tram carretera Barcelona al T.M. de Barberà del Vallès"**

A efectes d'obtenir informació referent a totes les instal·lacions de serveis existents a la zona afectada pel projecte adjunt em plau fer-vos arribar un plànol de l'àmbit d'actuació, a fi efecte de què ens retornin la informació referent a les seves instal·lacions.

Agrairiem que aquesta documentació ens sigui lliurada preferentment en format DWG, o PDF.

Per qualsevol dubte o aclariment no dubtin en posar-se en contacte amb nosaltres.

Aprofito l'oportunitat per saludar-vos a afentament.

Ricard Coma Coll
Enginyer d'instal·lacions
Direcció de Serveis de l'Espai Públic



C/ 62, núm. 16 1B Zona Franca 08040 Barcelona
Tel. (+34) 93 223 51 51 – 617 526 037
www.amb.cat - lcuma@amb.cat
Estratègia Mapa

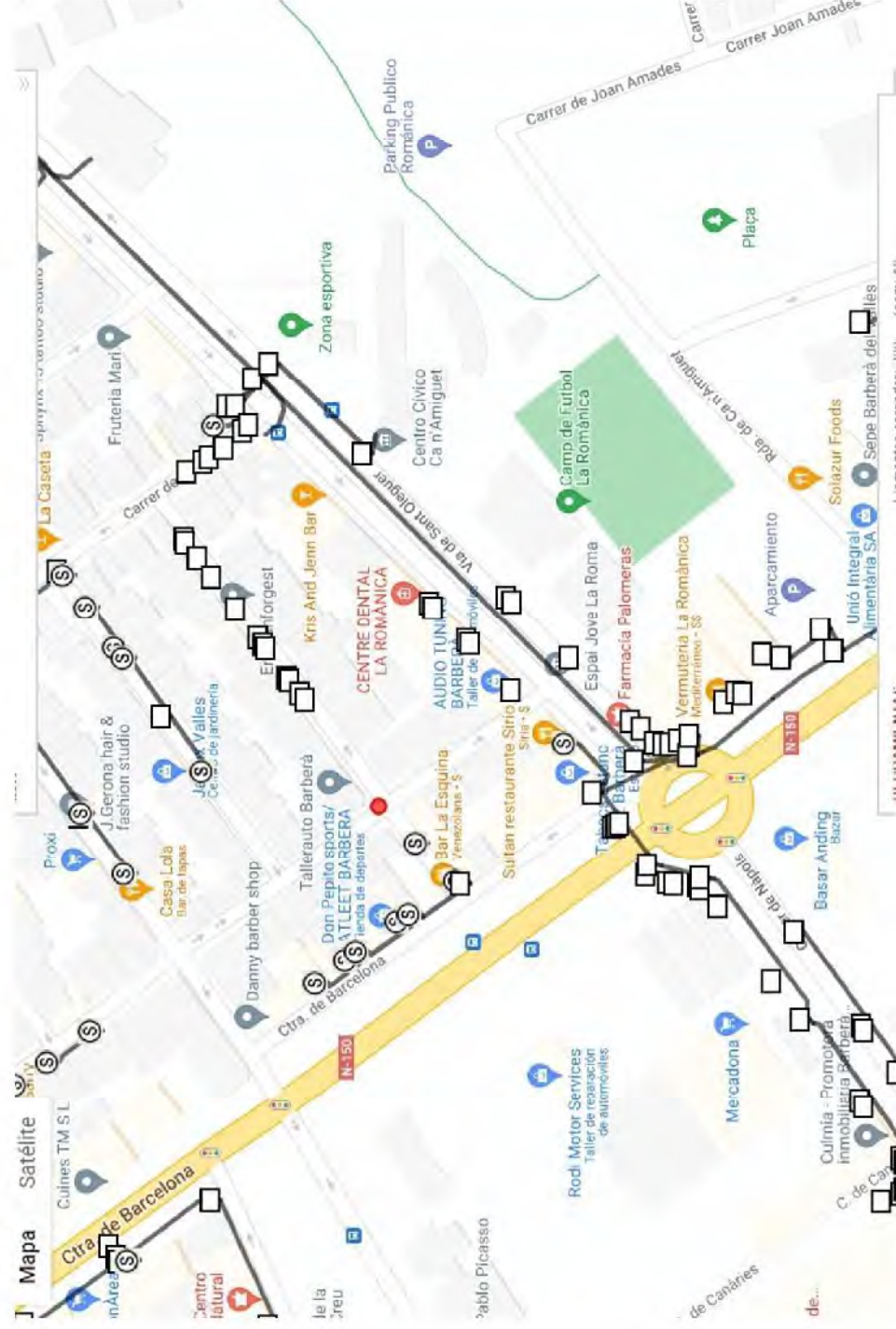
Confide

2. Àmbit de actuació



Confidencial

3. Canalizació existent



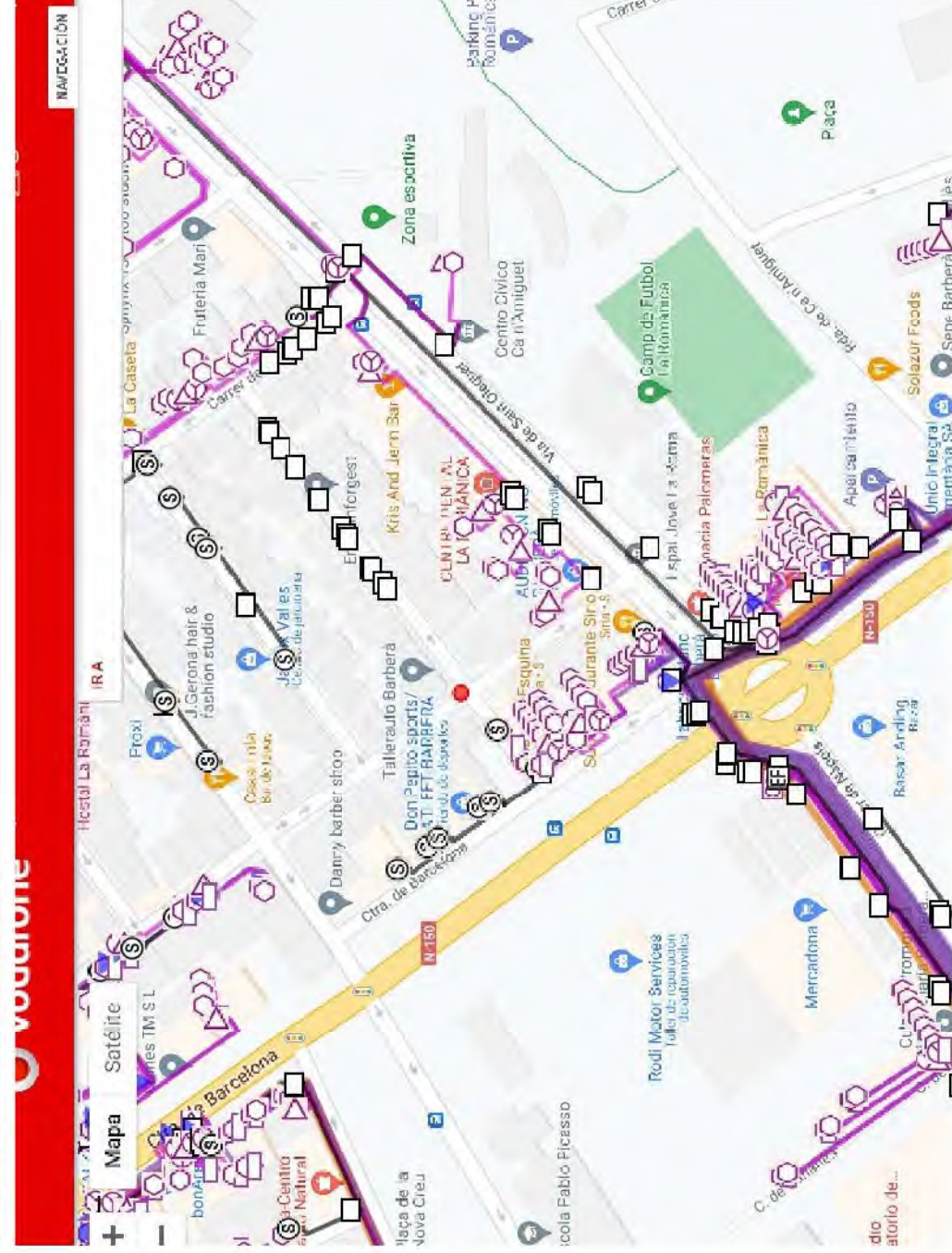
Confidencial

3. Servicios existentes



Confidencial

4. Cableado instalado



Confidencial