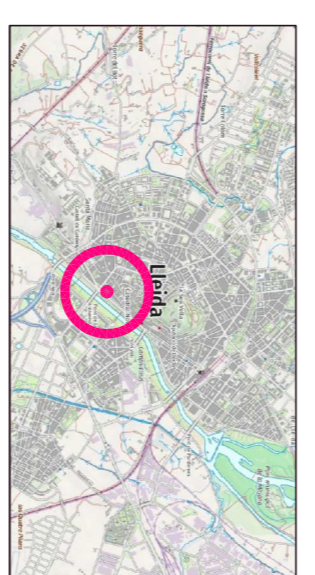

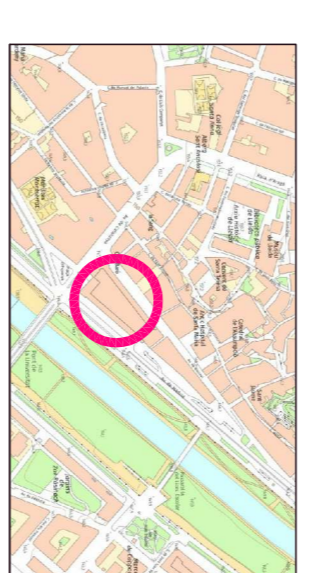


4609410  
301830

4609410  
302010



SITUACIÓ



EMPLACAMENT

**AIXECAMENT TOPOGRÀFIC - PLANTA BAIXA**  
**ANTIGA ESTACIÓ D'AUTOBUSOS**  
**LLEIDA**

**Àmbit i Territori**

topografia + cartografia + fotogrametria + replaniment i control geomètric rotura		ambit@ambitencolcat Tel. 619735391	
Escala: 1:300	Format full: Dll A1	Data: 13/04/2026	Expedient: 26189
<small>           Dibuixat: Jordi de la Penya            Revisat: Ferran de la Penya            Més de consultar: Altres referències al nivell del mar: mija i Altimetria, gòtics EDM08096         </small>		<small>           ENRIC FORGAS I JORQUERA            Col·legiat núm. 4750         </small>	
		Signat: Enric Forgas i Jorquera	

**AVIS LEGAL:**  
 Aquest document està protegit per la llei.  
 Es copia de l'original realitzat per Àmbit i Territori i la informació que conté és propietat de l'autor.  
 La possessió o l'ús total o parcial exigeix el compliment pagament de les factures corresponents.  
 Queda prohibida qualsevol modificació unilateral de la informació continguda.

4609260  
301830

4609260  
302010