

Barcelona, 29 de de Julio de 2025

Senyors,

D'acord amb la seva sol·licitud, ens plau adjuntar-vos la següent informació relativa als serveis públics del subsòl existents i planificats, gestionats per la nostra empresa, al sector previst al seu projecte:

TIPUS DE PLÀNOL	OBSERVACIONS
<b>Clavegueram</b>	(veure punts a continuació)
<b>Fibra Òptica</b>	(veure punts a continuació)
<b>Aprofitament de recursos hídrics alternatius</b>	(veure punts a continuació)
<b>Mines i refugis de guerra</b>	(veure punts a continuació)
<b>Recollida Pneumàtica (*)</b>	(*) Els plànols de la xarxa de Recollida Pneumàtica es troben ubicats a la següent adreça: <a href="http://www.bcasa.cat/CAT/solicitud-informacio.asp">http://www.bcasa.cat/CAT/solicitud-informacio.asp</a>

### **XARXA DE CLAVEGUERAM**

- Per a interpretar correctament el plànol de **geometria de la xarxa de clavegueram**, necessiteu accedir al catàleg de *Tipologies de seccions de clavegueram*. Aquesta informació relativa als plànols de xarxa de clavegueram la podeu consultar a l'adreça d'Internet: <http://www.bcasa.cat/CAT/solicitud-informacio.asp>. En aquesta pàgina Web, la primera vegada que s'hi accedeix s'ha d'omplir un petit formulari de registre per demanar el vostre nom d'usuari i password si no el teniu ja. Un cop el rebeu podreu accedir-hi i visualitzar la documentació que us interressi o bé descarregar-la en Acrobat Reader.
- Pel que respecta a les *Simbologies* que apareixen al plànol de geometria de la xarxa de clavegueram, s'inclou en l'enviament la llegenda tipus, tot i que també la trobareu a l'esmentada adreça d'internet.
- La informació facilitada referent a la xarxa de clavegueram planificada s'ha extret del *Pla Integral de Clavegueram de Barcelona* (PICBA'06). La consignació d'aquesta informació no exclou la realització d'un estudi de detall de les obres requerides per al drenatge de la zona i de la conca afectada, ni la redacció dels projectes constructius corresponents.
- En la realització de projectes d'urbanització i/o projectes que incideixin sobre el drenatge urbà, s'haurà de preveure la col·locació d'un cert nombre de nous embornals (de reixa i bústia). Per això caldrà tenir en compte els *Plànols de previsió de nous embornals per Districtes* i els *Criteris de densitat de col·locació d'embornals*, que es troben a la mateixa adreça d'internet esmentada a dalt.



- Per a la sol·licitud de connexió de les finques a la xarxa de clavegueram, així com qualsevol informació relativa a les connexions existents, s'hauria d'adreçar al Servei de Gestió de Claveguerons de la Direcció de Projecte i Obres de Barcelona Cicle de l'Aigua, situat al carrer Rocafort, 100 baixos 3. 08015 Barcelona (Telèfon: 932 896 890), o contactar amb el seu Cap de Servei Enrique Gil ([egilb@bcn.cat](mailto:egilb@bcn.cat)).
- D'altra banda, si bé l'esmentat Servei de Gestió de Claveguerons pot disposar d'informació relativa a la situació i característiques dels claveguerons de les finques particulars, existeix una altra possible via de trobar aquesta informació si estava continguda al projecte original de l'edifici. Es tracta de l'Arxiu Administratiu de la ciutat: c/ Bisbe Caçador, 4. 08002 Barcelona (Telèfon: 932 956 800).
- Finalment, per poder consultar plànols "as-built" dels projectes d'algunes obres del període pre-olímpic, existeix un arxiu tècnic municipal al c/ Ciutat de Granada 111. 08018 Barcelona.

### **XARXA DE FIBRA ÒPTICA PER L'INTERIOR DEL CLAVEGUERAM**

- En aquests **plànols de xarxes de fibra òptica**, s'informa exclusivament de les conduccions portafibra òptica instal·lades per l'interior del clavegueram. No s'informa, per tant, de les xarxes que recorren en rasa per fora de les clavegueres, que s'han de demanar a les diferents companyies de telecomunicacions que operen a la ciutat.
- Si es preveu l'afecció a alguna claveguera que contingui tubs portafibra, es podrà consultar telefònicament a Barcelona Cicle de l'Aigua, S.A. el número de tubs presents, així com les companyies propietàries de cadascun d'ells. Però la gestió de les afeccions, i inclús la ratificació d'aquestes dades, s'haurà de realitzar amb cada companyia afectada.

### **XARXA D'APROFITAMENT DE RECURSOS HÍDRICS ALTERNATIU**

- Per a interpretar correctament els **plànols de xarxes d'aigua no potable (recursos hídrics alternatius)**, al caixetí del plànol apareixen les simbologies més rellevants.
- Si es preveu l'afecció a les xarxes d'aigua no potable i es vol conèixer amb més detall els diferents equips o elements compresos a l'interior de les arquetes, es podrà consultar telefònicament a Barcelona Cicle de l'Aigua, S.A. aquesta informació.
- La informació facilitada referent a la xarxa d'aprofitament d'aigües freàtiques planificada s'ha extret del Pla Tècnic per l'Aprofitament dels Recursos Hídrics Alternatius a Barcelona (2009). La consignació d'aquesta informació no exclou la realització d'un estudi de detall de les obres requerides per al subministrament d'aigua no potable per a usos municipals, ni la redacció dels projectes constructius corresponents.

**Medi Ambient i Serveis Urbans - Ecologia Urbana**  
**Barcelona Cicle de l'Aigua, SA**  
Direcció de Projectes i Obres

Acer, 16  
08038 - Barcelona  
Telèfon 932 896 800  
[www.bcasa.cat](http://www.bcasa.cat)

## **MINES I REFUGIS DE LA GUERRA**

Tant la informació de mines com la de refugis és molt antiga, d'orígens diversos, molt sovint no és verificable in situ, i per tant té una fiabilitat relativa.

### **Mines:**

- En general les mines són de titularitat privada.
- És possible que per algunes mines es disposi d'informació addicional en forma de plànols històrics.
- Per qualsevol tema relacionat amb les Mines d'Aigua, s'hauria d'adreçar a M<sup>a</sup> José Chesa ([mjchesam@bcn.cat](mailto:mjchesam@bcn.cat)) de la *Direcció de Planificació i Innovació*. Barcelona Cicle de l'Aigua, S.A., c/ Acer 16, 08038 Barcelona (Telèfon: 932 896 800).

### **Refugis:**

- És possible que per alguns refugis es disposi d'informació addicional en forma de plànols històrics.
- Per qualsevol tema relacionat amb els Refugis de Guerra s'hauria d'adreçar al Museu d'Història de la Ciutat, al Servei d'Arqueologia (Tel. 932 564 190).

## **CONSIDERACIONS GENERALS:**

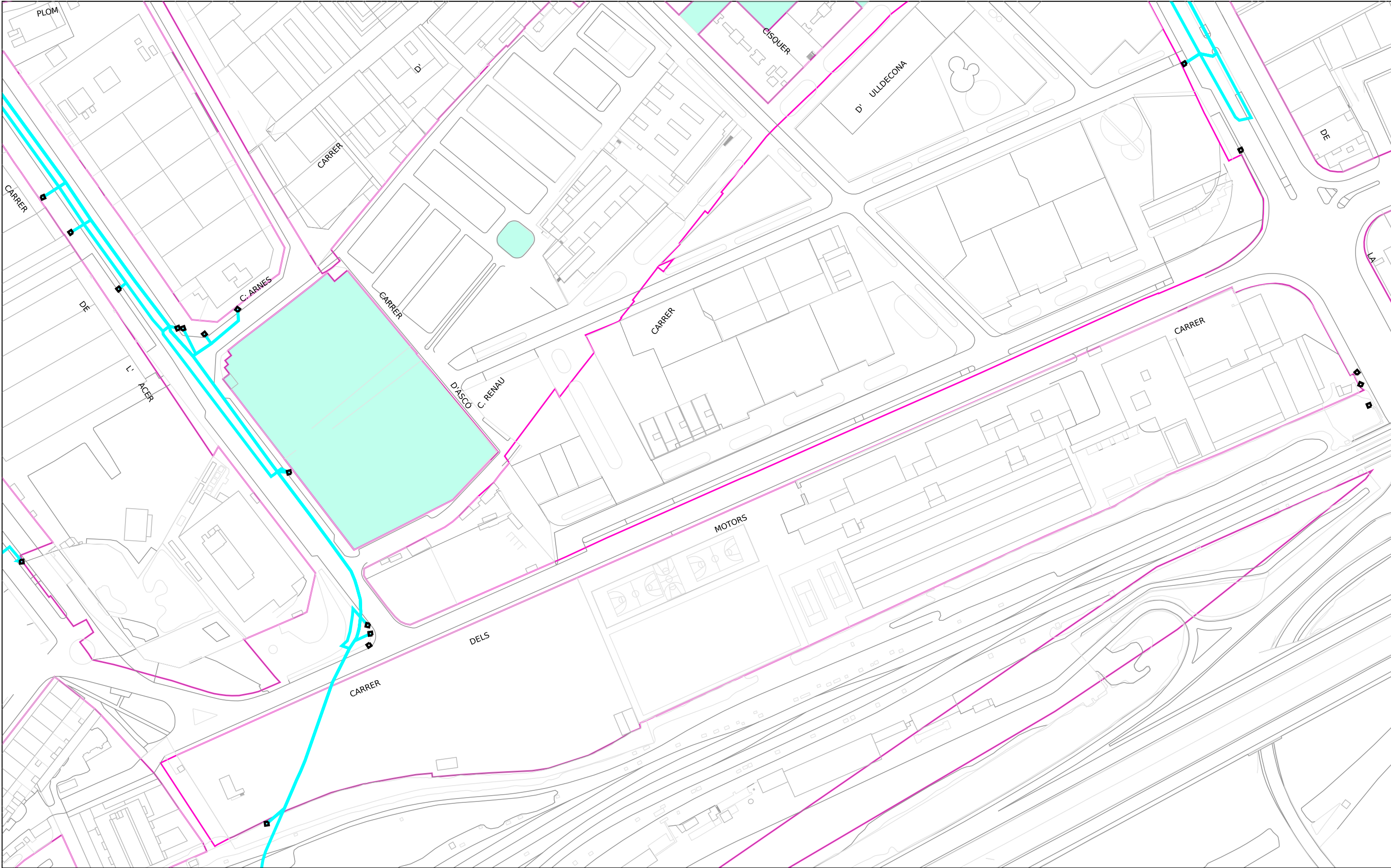
- La informació subministrada servirà exclusivament per a l'ús exposat pel peticionari en el seu escrit de sol·licitud, i tindrà una validesa màxima de 6 mesos.
- Quan al plànol aparegui una àrea identificada amb una trama verda de **zona en projecte** (veure llegenda), això significa que Barcelona Cicle de l'Aigua, S.A. ha redactat un projecte de xarxes a la zona, que podria eventualment interferir amb altres serveis, infraestructures o inclús amb els accessos als futurs edificis; per això, es recomana que el receptor de l'informe es posi en contacte amb Barcelona Cicle de l'Aigua, S.A. per conèixer els detalls d'aquest projecte. El mateix aplica si apareix una àrea identificada amb una trama taronja de **zona en obres**.
- Les dades dels plànols adjunts i la informació disponible s'ofereixen a títol orientatiu, degut a que tant les instal·lacions com el seu entorn poden veure's sotmeses a modificacions, especialment a les àrees indicades als plànols com a zones en obres.
- En el cas que es doni informació corresponent a altres municipis de l'Àrea Metropolitana, aquesta pot ser incompleta o no ajustada a la realitat. Per completar-la s'hauran de consultar els serveis tècnics dels Ajuntaments corresponents.
- Si es preveu l'afecció a algun dels serveis urbans municipals, cal elaborar un estudi i valoració d'aquests, i en aquest sentit els recordem l'obligatorietat de remetre'ns el projecte per tal d'emetre l'informe preceptiu a l'atenció de:

Sr. Anna Massó ([amasso@bcn.cat](mailto:amasso@bcn.cat)) o Sr. Viçens Gonzalez del Bao ([vgonzalezdelbao@bcn.cat](mailto:vgonzalezdelbao@bcn.cat)) del Departament d'Informació de Projectes i Recepcions. Ajuntament de Barcelona. c/ Torrent de l'Olla, 218 – 220, 2a planta. 08012 Barcelona (Telèfon: 93 291 41 97).



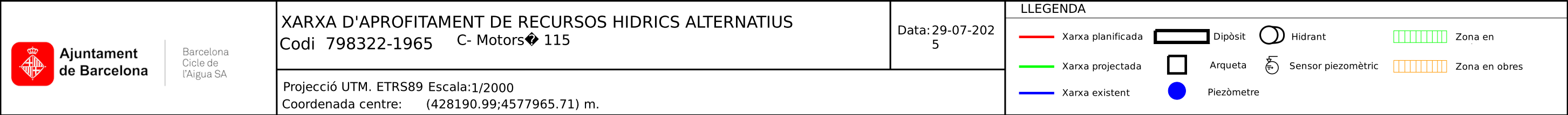




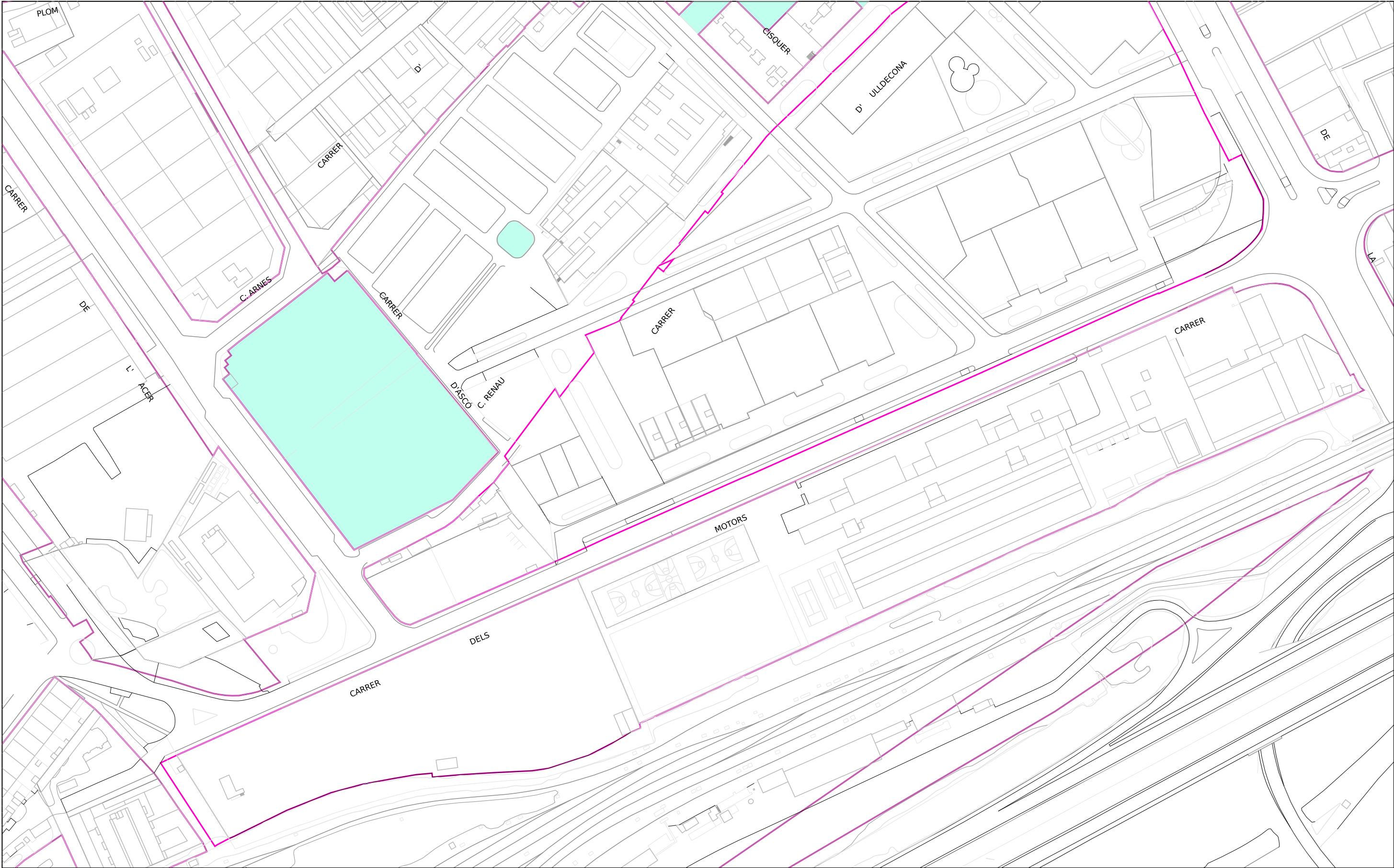


 <b>Ajuntament de Barcelona</b> <small>Barcelona Cicle de l'Aigua SA</small>	<b>XARXA DE FIBRA ÒPTICA PEL CLAVEGUERAM</b> Codi 798322-1965 C- Motors 115  Projecció UTM. ETRS89 Escala:1/2000 Coordenada centre: (428190.99;4577965.71) m.	Data: 29-07-2025	<b>LLEGENDA</b> <div><div></div> Xarxa projectada</div> <div><div></div> Xarxa en construcció</div> <div><div></div> Xarxa existent</div> <div><div></div> Arqueta de fibra òptica</div>
--	---	------------------	---









 <b>Ajuntament de Barcelona</b> <small>Barcelona Cicle de l'Aigua SA</small>	<b>REFUGIS DE GUERRA I MINES A BARCELONA</b> Codi 798322-1965    C- Motors 115  Projecció UTM. ETRS89 Escala1/2000 Coordenada centre: (428190.99;4577965.71) m.	Data 29-07-202 : 5	<b>LLEGENDA</b>   Refugi de guerra (sense dades geomètriques específiques)   Refugi de guerra (amb dades geomètriques específiques)   Mina d'aigua
--	---	-----------------------	---