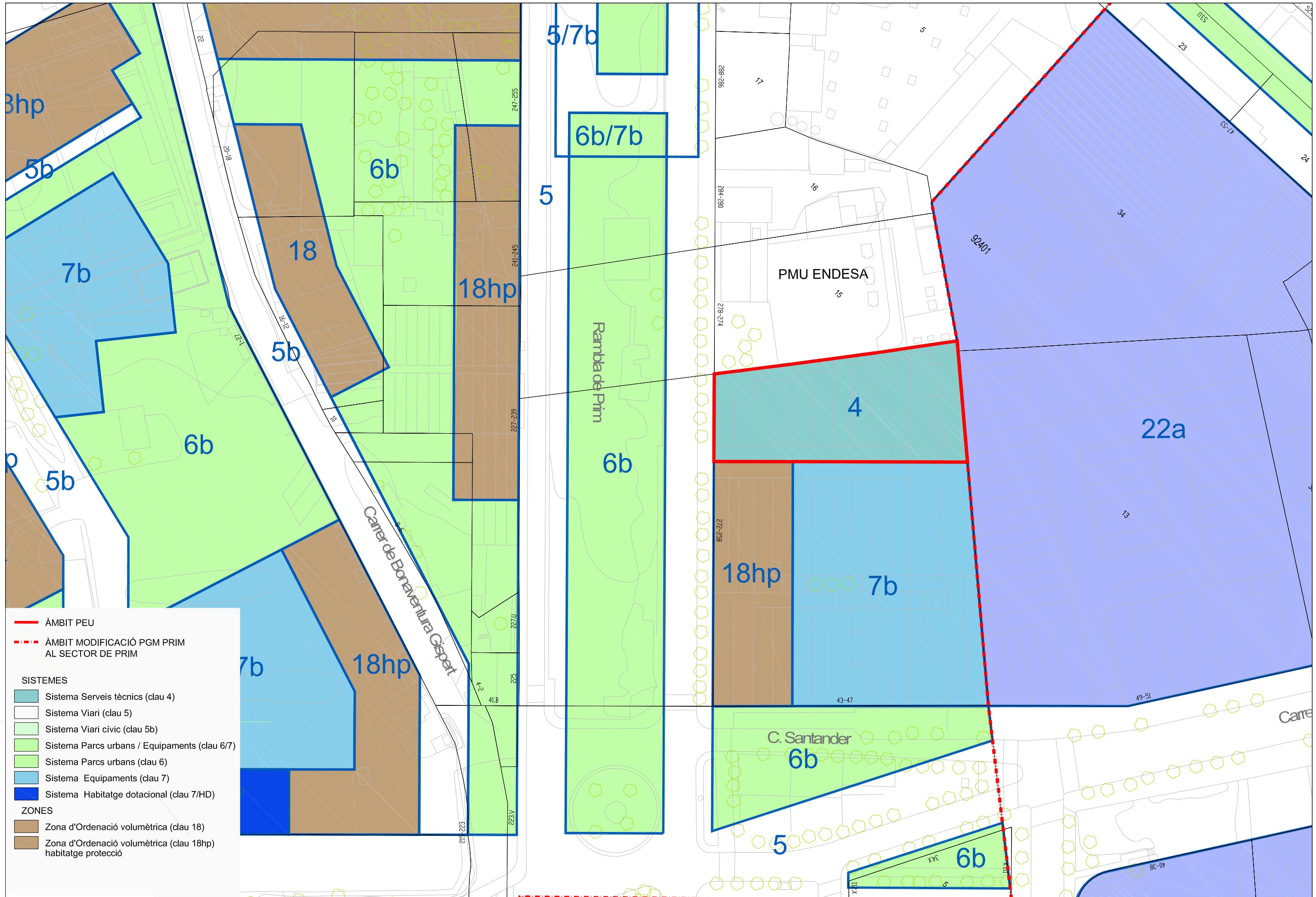


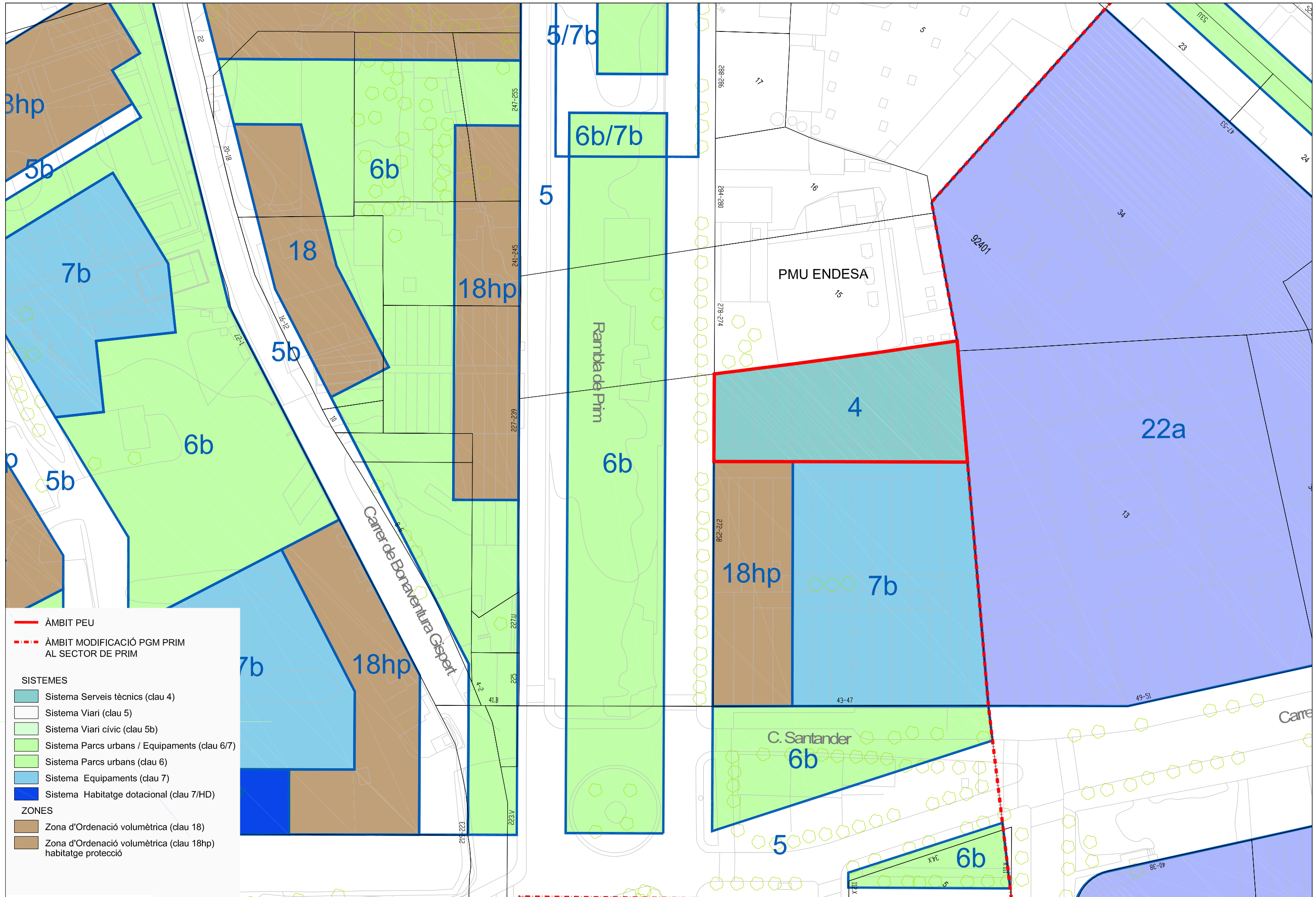




— ÀMBIT PEU  
- - - ÀMBIT MODIFICACIÓ PGM PRIM AL SECTOR DE PRIM

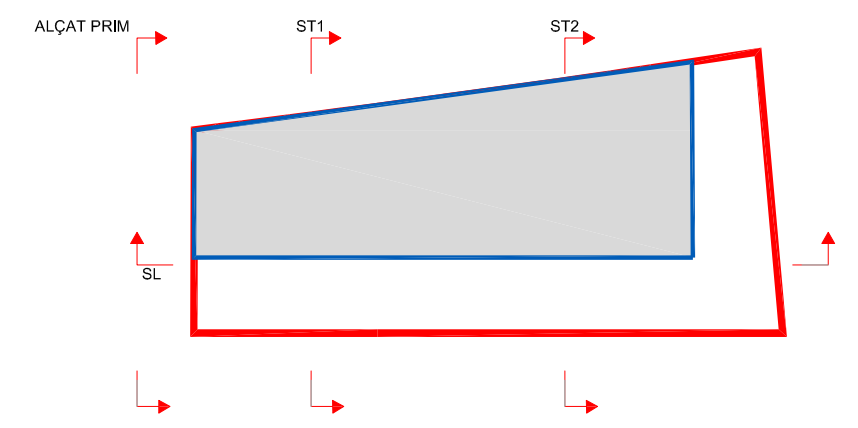
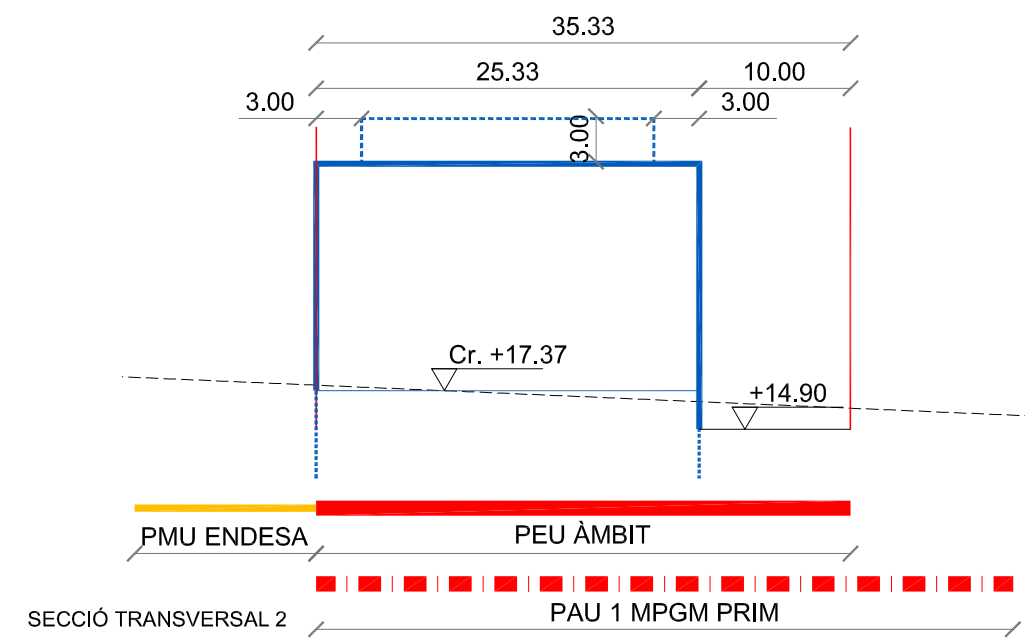
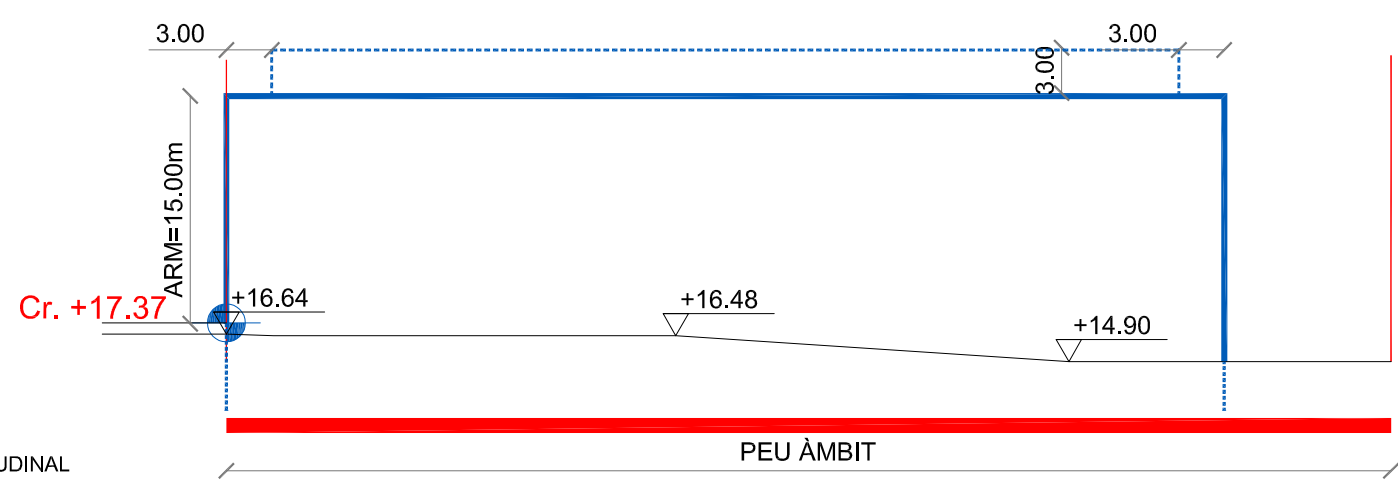
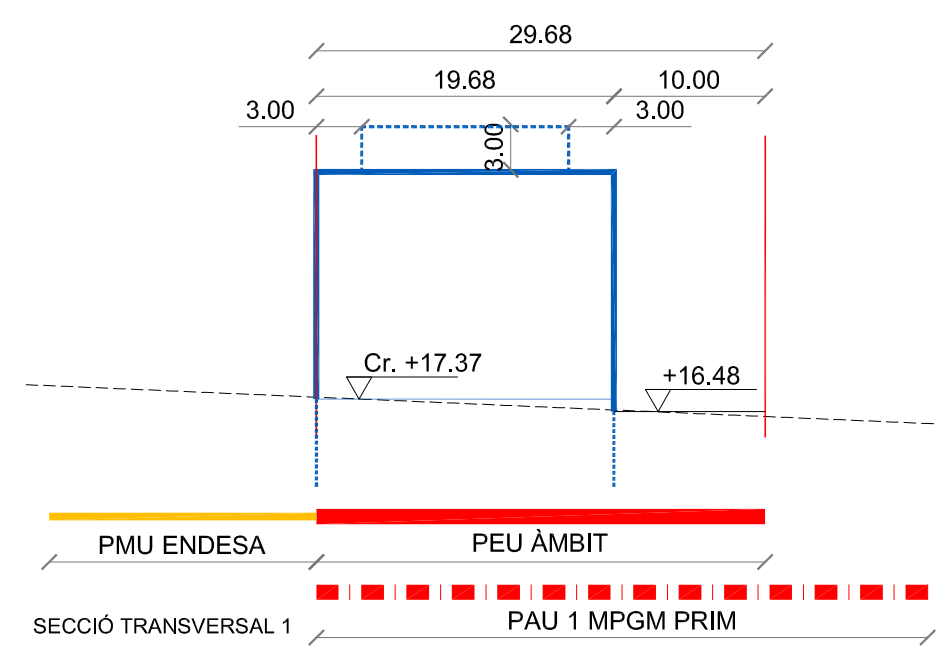
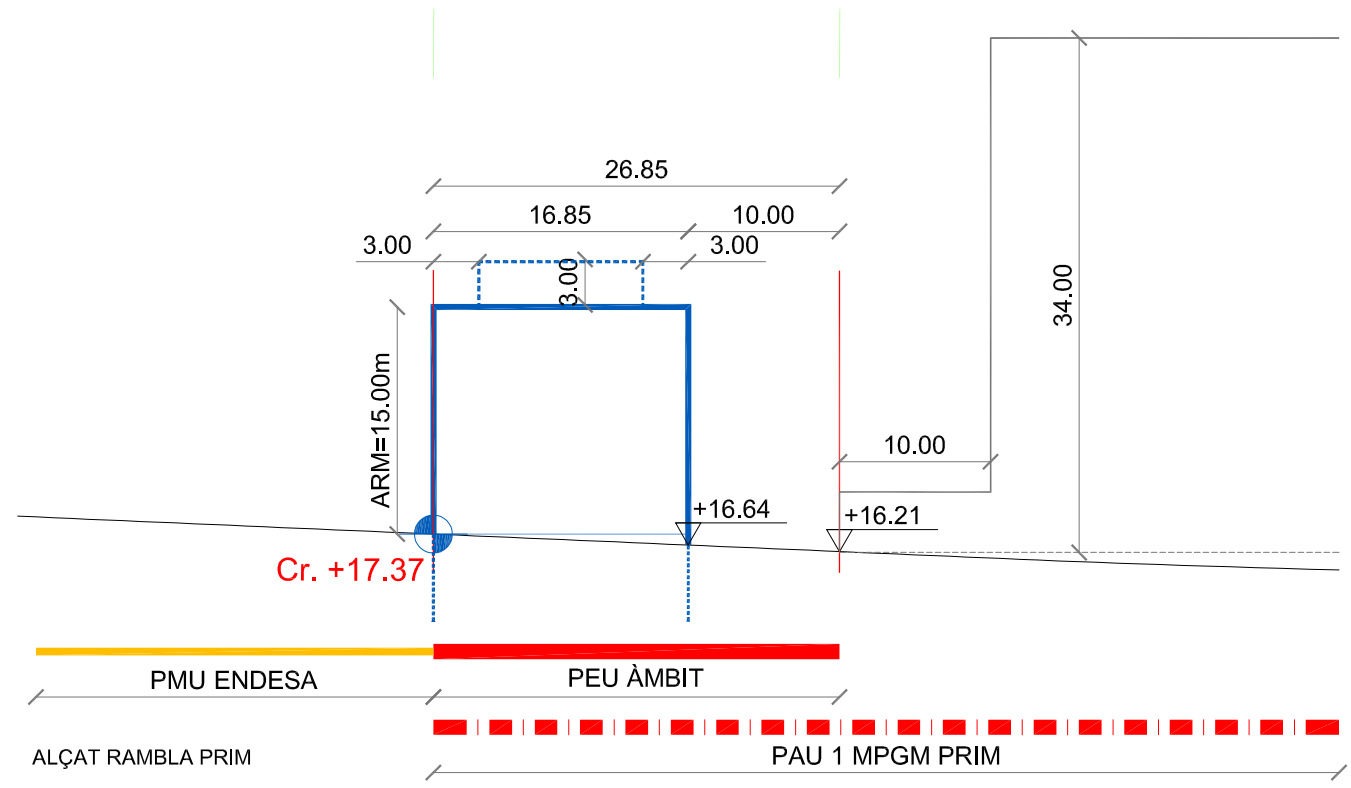


- ÀMBIT PEU
- - - ÀMBIT MODIFICACIÓ PGM PRIM AL SECTOR DE PRIM
  
- SISTEMES**
- Sistema Serveis tècnics (clau 4)
- Sistema Viari (clau 5)
- Sistema Viari cívic (clau 5b)
- Sistema Parcs urbans / Equipaments (clau 6/7)
- Sistema Parcs urbans (clau 6)
- Sistema Equipaments (clau 7)
- Sistema Habitatge dotacional (clau 7/HD)
  
- ZONES**
- Zona d'Ordenació volumètrica (clau 18)
- Zona d'Ordenació volumètrica (clau 18hp) habitatge protecció



- ÀMBIT PEU
- - - ÀMBIT MODIFICACIÓ PGM PRIM AL SECTOR DE PRIM
  
- SISTEMES**
- Sistema Serveis tècnics (clau 4)
- Sistema Viari (clau 5)
- Sistema Viari cívic (clau 5b)
- Sistema Parcs urbans / Equipaments (clau 6/7)
- Sistema Parcs urbans (clau 6)
- Sistema Equipaments (clau 7)
- Sistema Habitatge dotacional (clau 7/HD)
  
- ZONES**
- Zona d'Ordenació volumètrica (clau 18)
- Zona d'Ordenació volumètrica (clau 18hp) habitatge protecció





- CONDICIONS DE L'EDIFICACIÓ**
- Perímetre regulador
  - Perfil regulador
  - Ocupació subsol
  - - - Elements tècnics permesos per sobre ARM
  - ⊕ Punt de referència alçada de l'edificació
  - +0.00 Rasant punt d'aplicació
  - ARM Alçada reguladora màxima

SUPERFÍCIE ÀMBIT PEU.....	2.436,94 m2
clau 4 .....	2.436,94 m2