

CERTIFICACIÓN CATASTRAL DESCRIPTIVA Y GRÁFICA

Referencia catastral: 4416112EG1441N0001PJ

DATOS DESCRIPTIVOS DEL INMUEBLE

Localización: AV SANT JOSEP 5[B] Suelo 17213 BEGUR [GIRONA]

Clase: Urbano

Uso principal: Suelo sin edif.

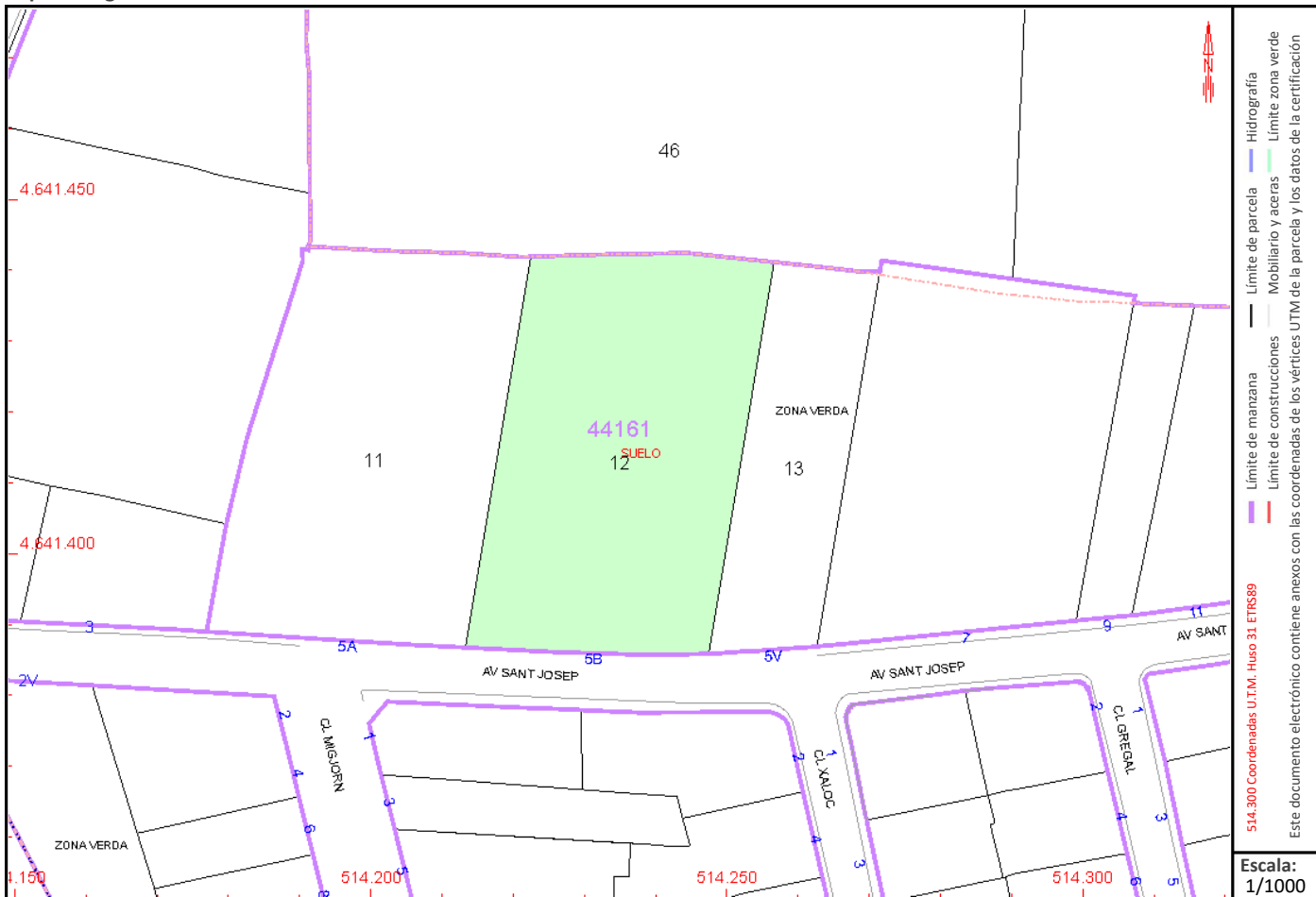
Valor catastral: [2026] 37.200,97 €
Valor catastral suelo: 37.200,97 €
Valor catastral construcción: 0,00 €

Titularidad:

Apellidos Nombre / Razón social	NIF/NIE	Derecho	Domicilio
AJUNTAMENT DE BEGUR	P1701400B	100,00% de propiedad	PZ DE L'ESGLÈSIA 8 17255 BEGUR [GIRONA]

PARCELA CATASTRAL

Superficie gráfica: 1.914 m²



Este certificado refleja los datos incorporados a la Base de Datos del Catastro. Solo podrá utilizarse para el ejercicio de las competencias del solicitante.

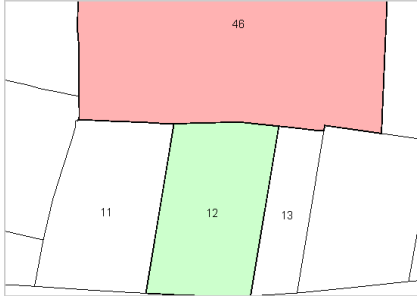
Solicitante: AJUNTAMENT DE BEGUR
Finalidad: Certificat
Fecha de emisión: 29/01/2026



CERTIFICACIÓN CATASTRAL DESCRIPTIVA Y GRÁFICA

Referencia catastral: 4416112EG1441N0001PJ

RELACIÓN DE PARCELAS COLINDANTES

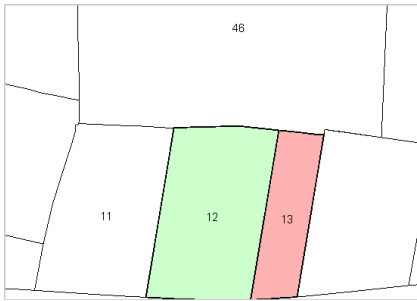


Referencia catastral: 17014A008000460000KS

Localización: CR ESCLANYA 53 Polígono 8 Parcela 46 001000900EG14A
SERRA CASA DE CAMP. BEGUR [GIRONA]

Titularidad principal

Apellidos Nombre / Razón social	NIF	Domicilio
CABRATOSA BOSCH VICTORIA	77997300E	CL VEINAT DEL TERME 31 ESCLANYA 17213 BEGUR [GIRONA]

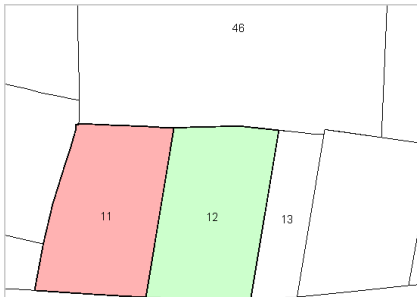


Referencia catastral: 4416113EG1441N0001LJ

Localización: AV SANT JOSEP 5[V]
BEGUR [GIRONA]

Titularidad principal

Apellidos Nombre / Razón social	NIF	Domicilio
AJUNTAMENT DE BEGUR	P1701400B	PZ DE L'ESGLÈSIA 8 17255 BEGUR [GIRONA]



Referencia catastral: 4416111EG1441N0001QJ

Localización: AV SANT JOSEP 5[A]
BEGUR [GIRONA]

Titularidad principal

Apellidos Nombre / Razón social	NIF	Domicilio
AVELLI GHIARA RICARD	77999747P	CL PUNTA DE L'ESTELA 4 TAMARIU 17212 PALAFRUGELL [GIRONA]

