

PROJECTE DE REURBANITZACIÓ DE LA PLAÇA DE L'ASSEMBLEA DE CATALUNYA I IMPLANTACIÓ DEL CARRIL BUS A LA VIA AUGUSTA SENTIT PRESIDENT COMPANYS

Annex 17 Arqueologia

Febrer 2026

ANNEX 17 - CONDICIONANTS ARQUEOLÒGICS I PATRIMONIALS

CONTINGUT

1	INTRODUCCIÓ.....	2
2	DESCRIPCIÓ DE LES AFECCIONS.....	2
2.1	Tram via augusta	2
2.2	Àmbit de la Plaça Assemblea de Catalunya	3
3	AFFECTACIÓ SOBRE EL JACIMENT ARQUEOLÒGIC	3
4	VALORACIÓ ECONÒMICA DELS TREBALLS ARQUEOLÒGICS	4
4.1	Seguiment arqueològic preventiu	5
4.2	Intervenció arqueològica puntual.....	5
4.3	Coordinació i assistència tècnica de l'obra	5
4.4	Resum de pressupost per partides.....	6
5	PLANOLS	7

1 INTRODUCCIÓ

L'àmbit de les obres del **projecte de reurbanització de la plaça de l'Assemblea de Catalunya i implantació del carril bus a la Via Augusta sentit President Companys de Badalona** comprèn la totalitat de la longitud de la Via Augusta i la pròpia plaça de l'Assemblea de Catalunya. Aquest sector es troba dins l'àrea declarada Bé Cultural d'Interès Nacional (BCIN) en la categoria de zona arqueològica, segons la Resolució de 30 de novembre de 1995 (DOGC núm. 2146, de 22.12.1995), corresponent a la ciutat romana de Baetulo. Això implica que qualsevol remoció del terreny, per sota la cota actualment existent, s'ha de fer sota control i amb metodologia arqueològica.

Més enllà de la delimitació formal del BCIN, cal tenir en compte que el conjunt del subsol de Badalona és considerat arqueològicament sensible, atesa la densitat històrica i l'abast real de l'antic nucli romà i les ocupacions posteriors. Per tant, qualsevol actuació que impliqui moviment de terres dins d'aquest context es considera susceptible d'afectar el jaciment arqueològic, amb independència que es disposi o no de documentació de troballes prèvies al sector concret.

2 DESCRIPCIÓ DE LES AFECCIONS

En aquest cas, es tenen referències de dues excavacions a la Via Augusta, al tram comprès entre President Companys i el carrer del Temple, anys 1934-1936 la primera, i el 1957 la segona.

El projecte planteja la reurbanització completa de la plaça de l'Assemblea de Catalunya, i intervencions puntuals i superficials a la traça de la Via Augusta. Recollint la descripció que en fa l'informe del Museu de la Ciutat de 20 de juny de 2025, la intervenció es precisa en:

2.1 Tram via augusta

- Reforç estructural en alguns punts del talús del costat de mar del carrer per tal de fer viable la circulació d'autobusos.
- Nova pavimentació del carrer i dels trams inclosos en l'àmbit.
- Nous embornals connectats a la xarxa de clavegueram.
- Dos nous pous connectats a la xarxa de clavegueram.
- Noves instal·lacions derivades de la il·luminació i senyalització.

2.2 Àmbit de la Plaça Assemblea de Catalunya

- Nova pavimentació.
- Instal·lació d'un nou tram de clavegueram connectat amb quatre pous a la xarxa de clavegueram existent.
- Plantació d'arbrat i espècies arbustives.

3 AFECTACIÓ SOBRE EL JACIMENT ARQUEOLÒGIC

La resta d'actuacions es limiten a treballs en superfície o a reposicions dins de volums de serveis ja existents. Tanmateix, d'acord amb el criteri tècnic del Servei d'Arqueologia Municipal, s'estableix que qualsevol intervenció amb una profunditat superior als 0,5 metres ha de ser considerada com a afecció potencial del jaciment.

Així, es conclou que l'actuació comporta una afectació arqueològica directa en els punts on es realitzen excavacions de nova planta, tot i que es localitzi en una zona de baixa densitat de restes documentades. El grau d'afectació previst és total en aquests punts, i s'estableixen les mesures següents en compliment del marc legal i amb l'objectiu de garantir la protecció del patrimoni arqueològic:

- Abans de l'inici dels treballs que impliquin rebaixos, s'haurà de tramitar el corresponent permís d'intervenció arqueològica preventiva, d'acord amb el que estableix l'article 22 de la Llei 9/1993, de 30 de setembre, del Patrimoni Cultural Català, i el Decret 78/2002, de 5 de març, sobre l'arqueologia i paleontologia preventives a Catalunya.
- Es durà a terme un seguiment arqueològic permanent de les excavacions associades a la nova claveguera, als pous de registre, als clots de plantació i als fonaments de fanals. El seguiment s'executarà sota la direcció d'un arqueòleg/a habilitat/ada, i es coordinarà amb la direcció facultativa de l'obra.
- En el cas que es localitzin restes arqueològiques, s'aplicarà el procediment d'actuació d'urgència o excavació arqueològica puntual, amb l'ampliació dels recursos humans i tècnics necessaris (direcció arqueològica, tècnic especialista, auxiliar i documentació del material).
- La direcció facultativa es compromet a col·laborar estretament amb l'arqueòloga municipal en la supervisió dels treballs, i es convocarà aquesta figura a les visites d'obra corresponents. Així mateix, es preveu la realització de controls arqueològics aleatoris en zones on no s'hagi programat seguiment sistemàtic.
- En cas de descoberta de restes, s'interrompran immediatament els treballs en la zona afectada, i es notificaran els fets al Servei d'Arqueologia Municipal i a la

Direcció General de Patrimoni Cultural, seguint el protocol establert per la normativa vigent.

- Es preveu la incorporació d'una o més partides específiques al pressupost de l'obra per cobrir els treballs de control i seguiment arqueològic, així com les possibles intervencions derivades de troballes. Aquestes partides inclouran:
- Control arqueològic: hores de direcció, amb redacció de memòria (fins a un màxim del 50 % del cost de direcció).
- Excavació: hores de direcció arqueològica, tècnic especialista i auxiliar, amb valoració específica de la documentació final.
- La topografia de restes eventuais es podrà cobrir amb les partides generals de topografia incloses en l'obra.

Els preus unitaris de referència per a aquests treballs s'han establert sobre la base de tarifes de mercat habituals en licitacions públiques i poden ajustar-se segons la durada i intensitat real de les actuacions requerides. Ja es contemplaven al capítol 01.17.03 del projecte, on els amidaments es van deixar a zero per falta de concreció de l'actuació a executar.

Aquest conjunt de mesures garanteix l'adequació del projecte al marc normatiu de protecció patrimonial i a les indicacions de l'autoritat arqueològica competent, assegurant així la compatibilitat entre l'execució de l'obra i la conservació del patrimoni soterrat.

4 VALORACIÓ ECONÒMICA DELS TREBALLS ARQUEOLÒGICS

Per la correcta planificació i valoració econòmica dels treballs arqueològics associats a l'obra, s'inclouen a continuació els amidaments de les partides corresponents a les tasques de seguiment preventiu, intervenció en cas de troballa, i redacció de la memòria arqueològica final.

Aquestes quantitats s'han estimat a partir de la previsió d'afectació segons el projecte d'urbanització, i s'ajustaran durant l'execució en funció de l'evolució real dels treballs.

4.1 Seguiment arqueològic preventiu

Partida	Unitats previstes	Preu unitari (sense IVA)	Import estimat
Direcció arqueològica — seguiment de rases (claveguera, pous, arbrat, fanals)	30 jorn	347,09 €/j	2.280,72 €
Redacció de la memòria final de seguiment (fins al 50% del cost de direcció)	1 ut	1.916,57 €	2.280,72 €

4.2 Intervenció arqueològica puntual

Partida	Unitats previstes	Preu unitari (sense IVA)	Import estimat
Direcció arqueològica — intervenció	20 jorn	347,09 €/h	840,00 €
Tècnic especialista d'arqueologia	20 jorn	310,77 €/h	700,00 €
Auxiliar d'arqueologia	20 jorn	292,12 €/h	600,00 €
Documentació i classificació de material arqueològic	2 ut	1.916,57 €/ut	3.500,00 €

4.3 Coordinació i assistència tècnica de l'obra

Partida	Unitat	Preu orientatiu	Observacions
Participació a visites d'obra i controls aleatoris	Inclòs dins de la direcció arqueològica	—	Inclòs al còmput total d'hores

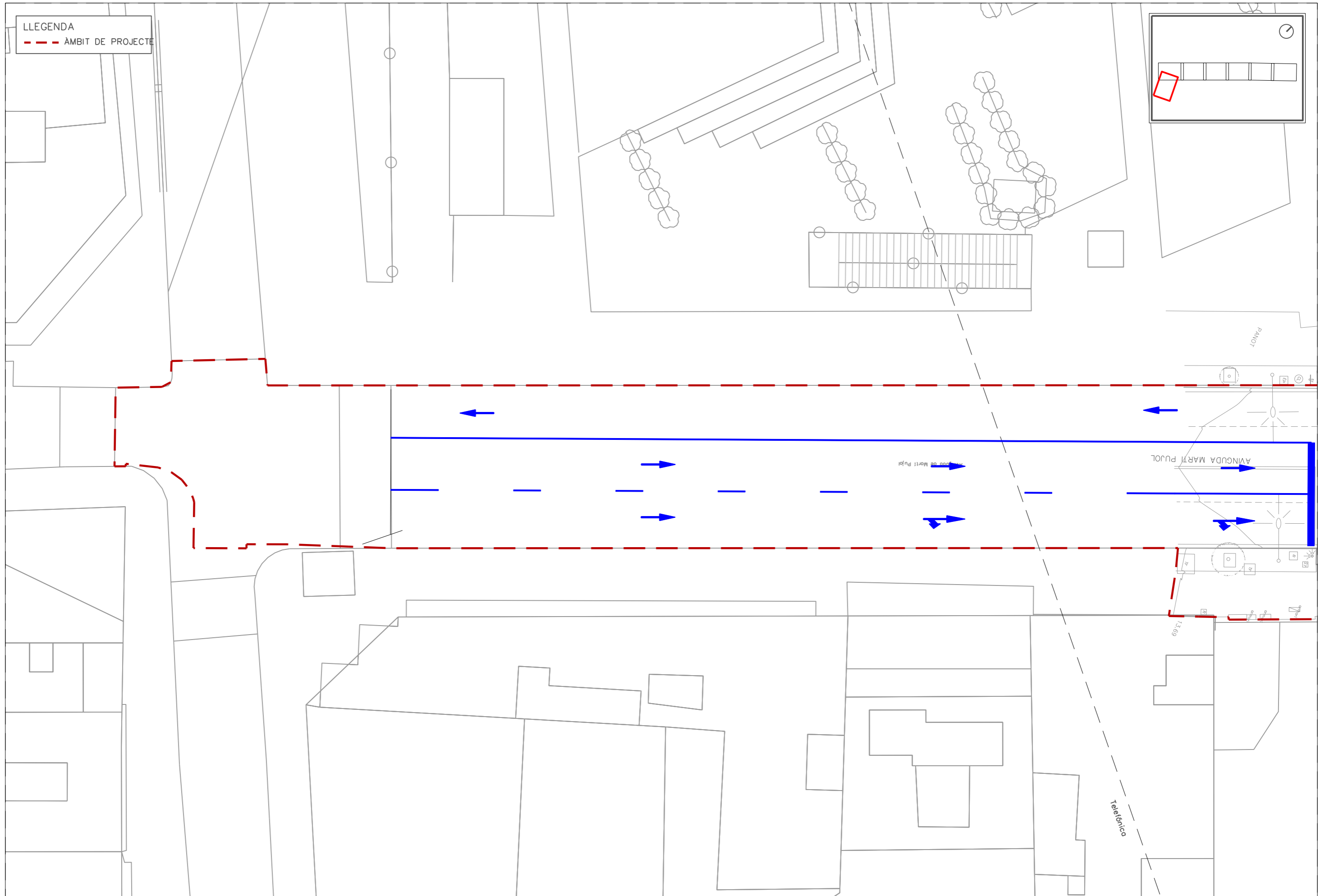
4.4 Resum de pressupost per partides

Seguiment arqueològic preventiu			
30,00	jornades	347,09 €/j	10.412,70 €
1,00	unitats	1.916,57 €/ut	1.916,57 €
			12.329,27 €
Intervenció arqueològica puntual			
20,00	jornades	347,09 €/j	6.941,80 €
20,00	jornades	310,77 €/j	6.215,40 €
20,00	jornades	292,12 €/j	5.842,40 €
2,00	unitats	1.916,57 €/ut	3.833,14 €
			22.832,74 €
Total execució material			35.162,01 €
Despeses generals (13%)			4.571,06
Benefici industrial (6%)			2.109,72
Pressupost total d'arqueologia			41.842,79

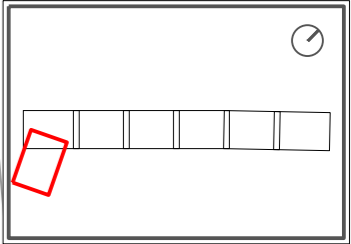
5 PLANOLS



Superposició de les estructures romanes (excavades fins el 2020), sobre el plànol topogràfic de Badalona. En rosat el carrer de la Via Augusta i la plaça Assemblea de Catalunya. Font: Informe del Museu de Badalona, 20/06/2025



LLEGENDA
 --- AMBIT DE PROJECTE

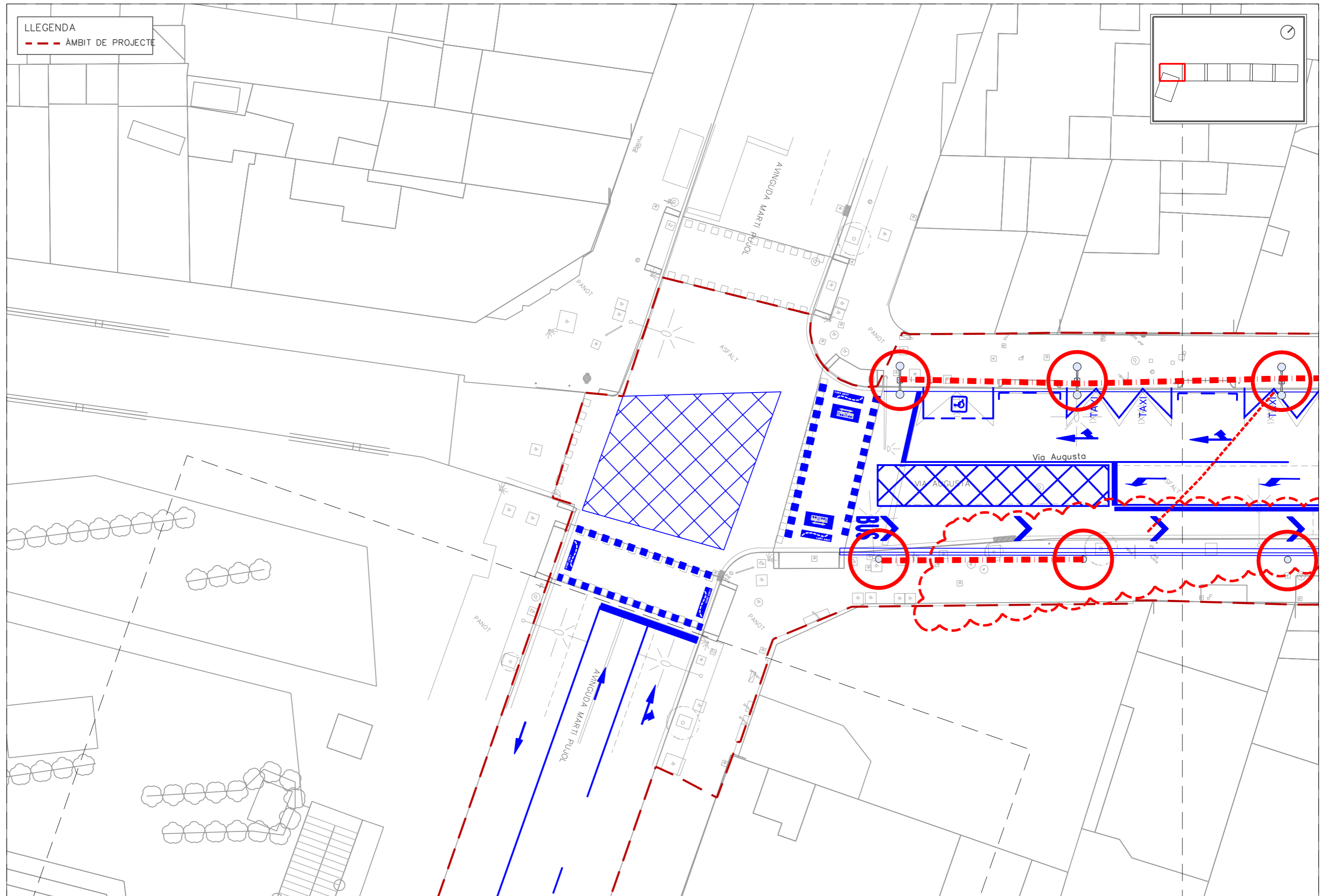
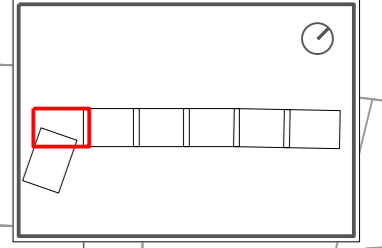


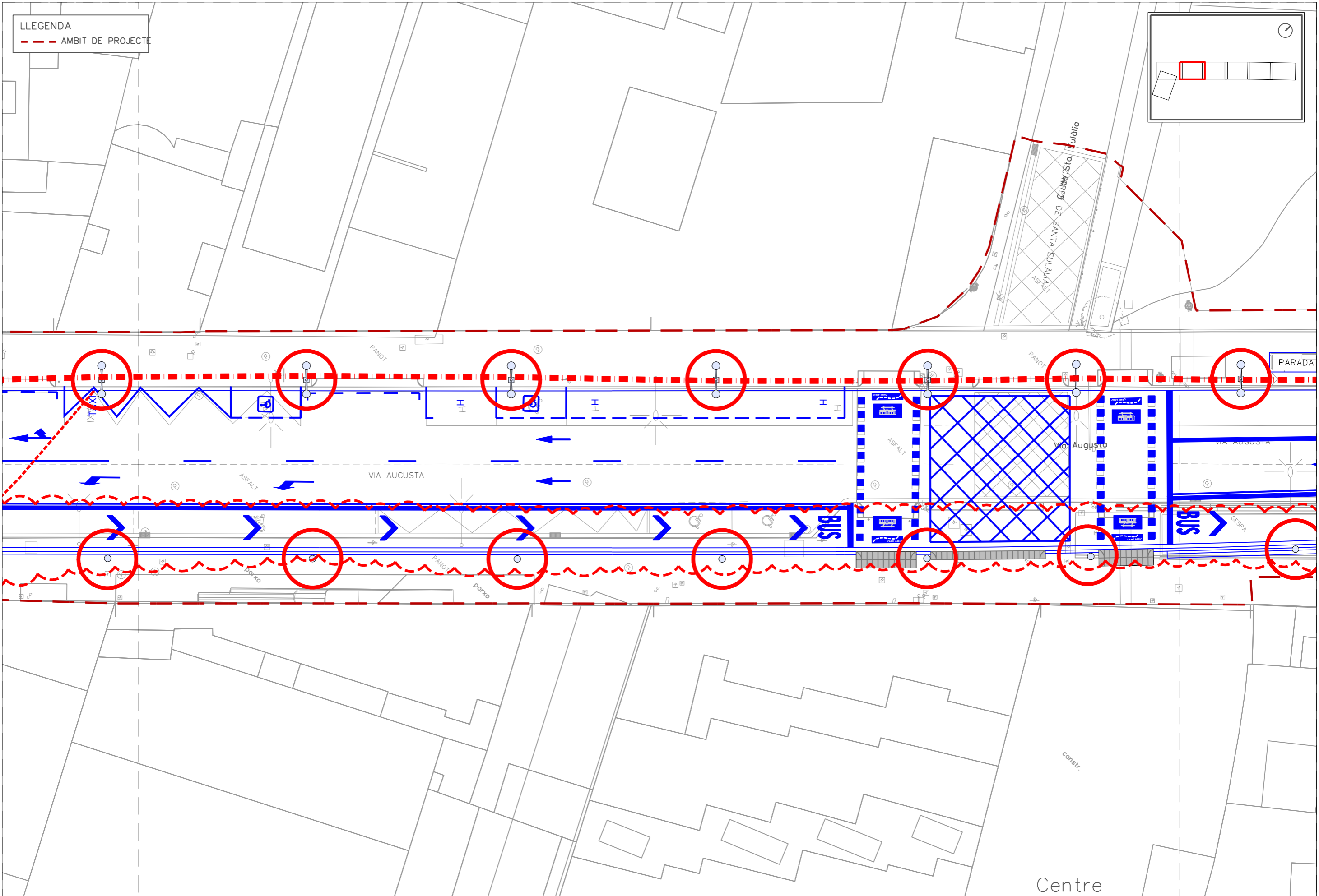
AVINGUDA MARTI PUJOL

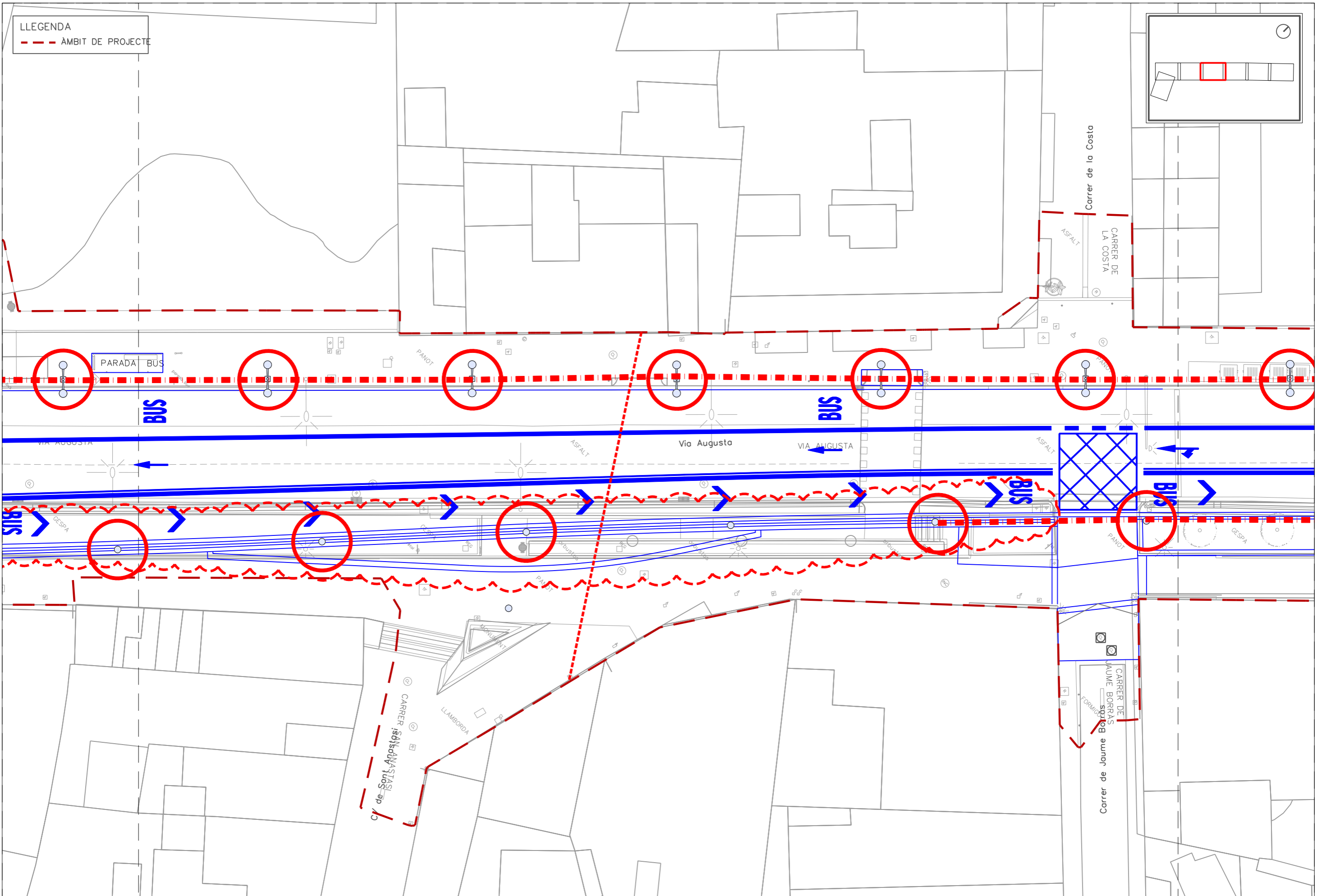
AVINGUDA MARTI PUJOL

Telefonica

LLEGENDA
- - - - - AMBIT DE PROJECTE







LLEGENDA
 --- AMBIT DE PROJECTE

PARADA BUS

BUS

BUS

BUS

BUS

Via Augusta

VIA AUGUSTA

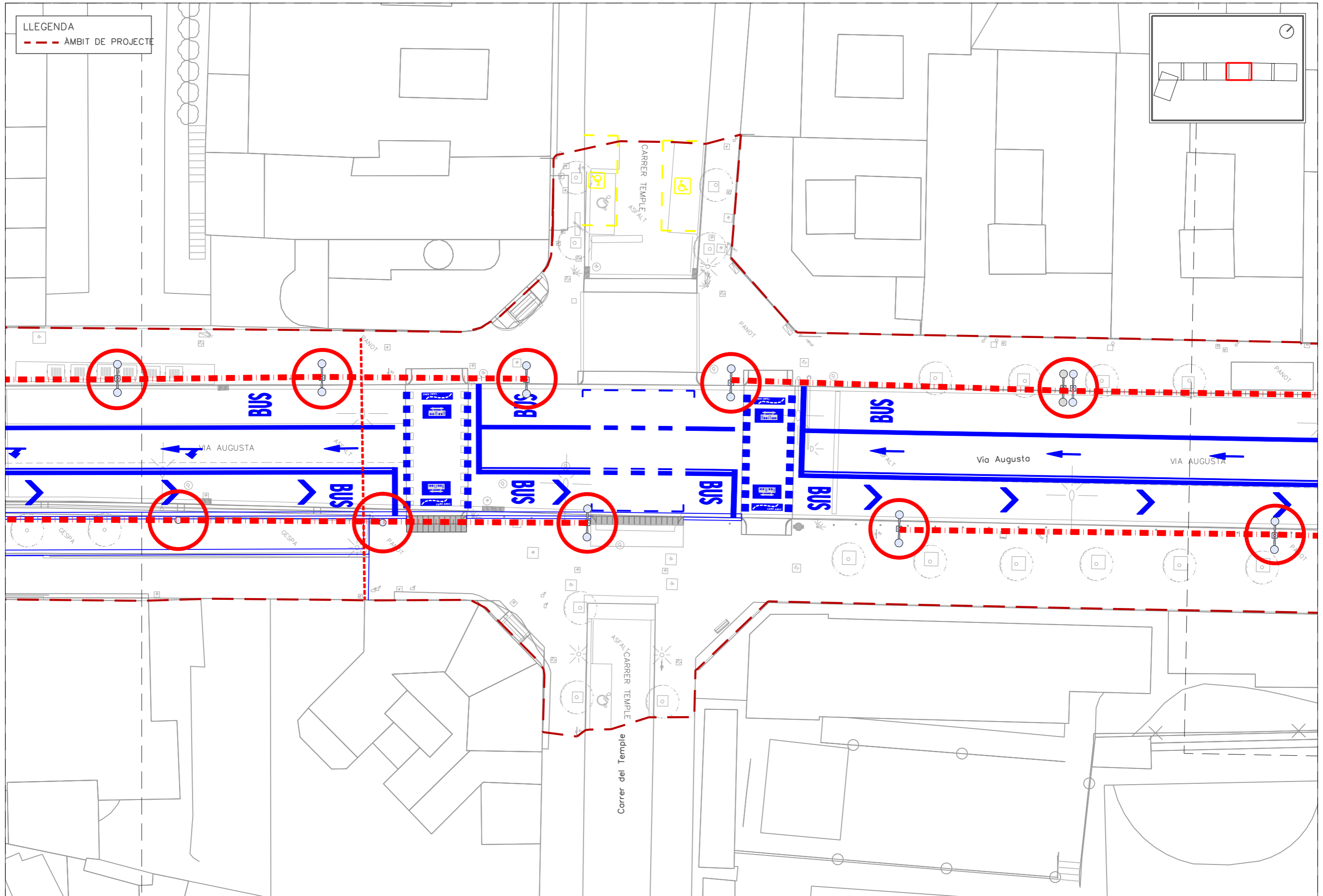
Carrer de la Costa

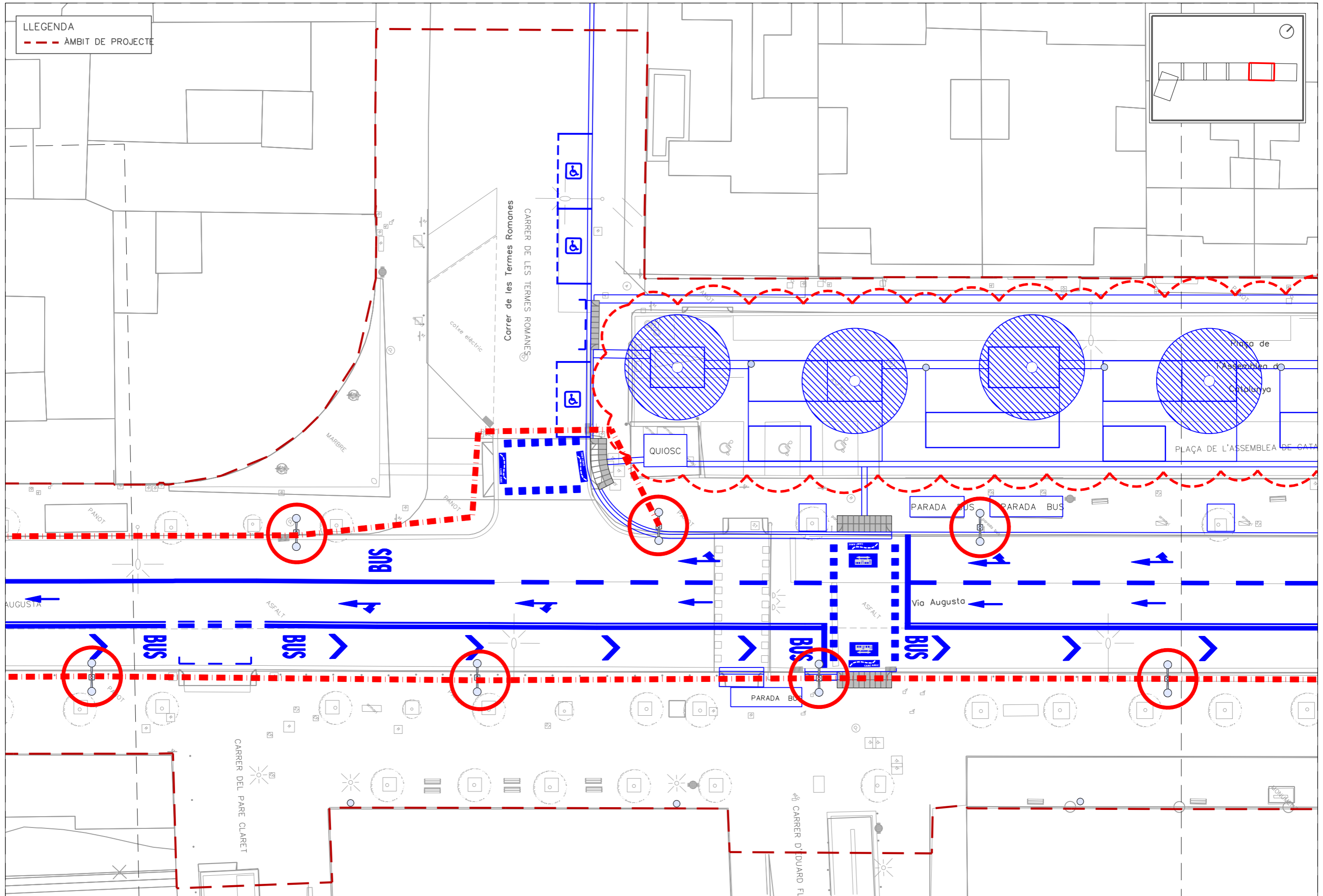
CARRER DE LA COSTA

CARRER DE SANT ANTONI

CARRER DE JAUME BORRAS

LLAMBORDA





LLEGENDA
 - - - - - AMBIT DE PROJECTE

LLEENDA
- - - - - AMBIT DE PROJECTE

