



Referència:  
Hidrants\_Monjos

Escala:  
1:15000

Hidrants existents al municipi de Santa Margarida i Els Monjos



Situació dels hidrants

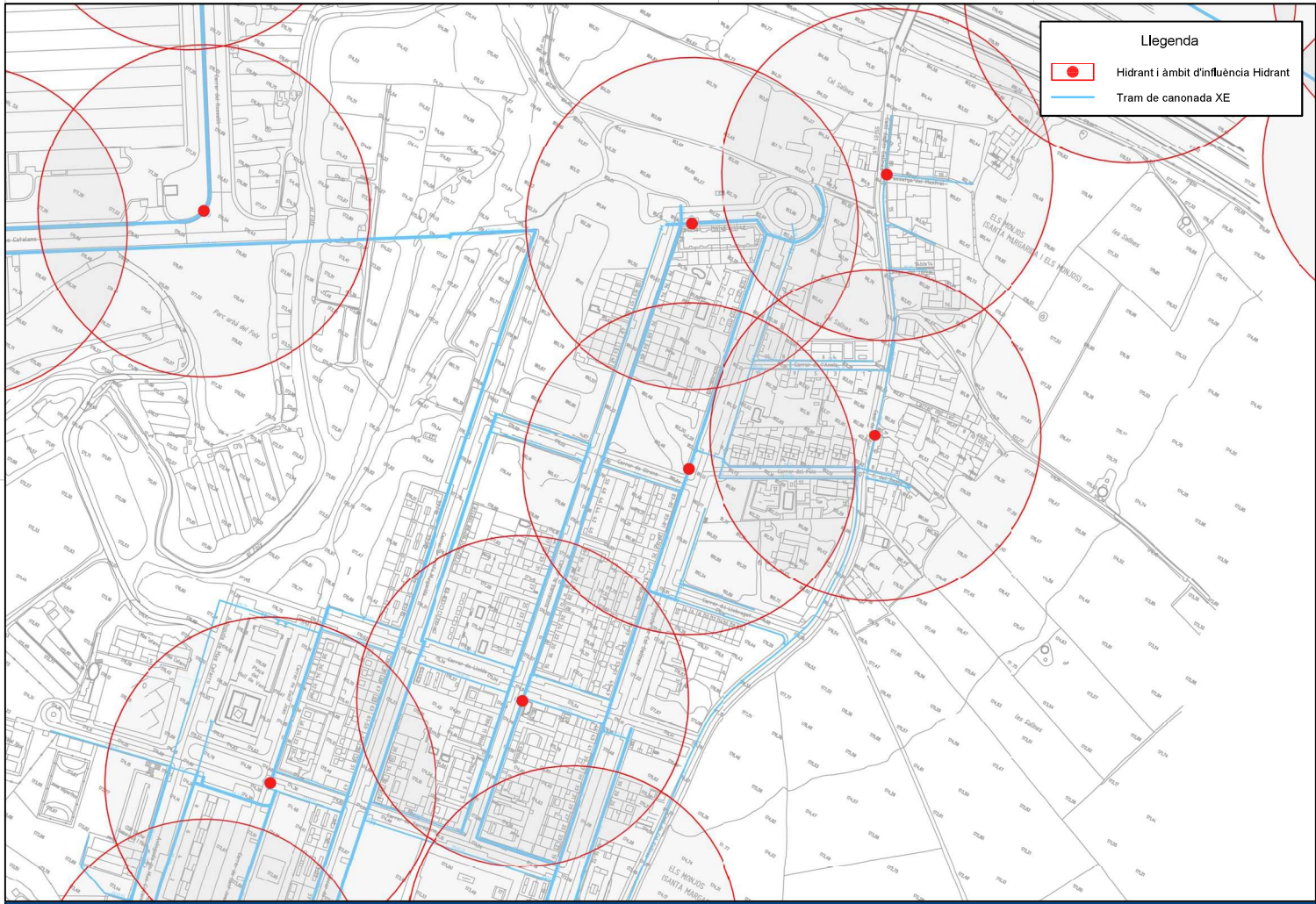
N Planol: 1

Data: 27-03-2020

Dibuixat: SERVEIS TECNICS





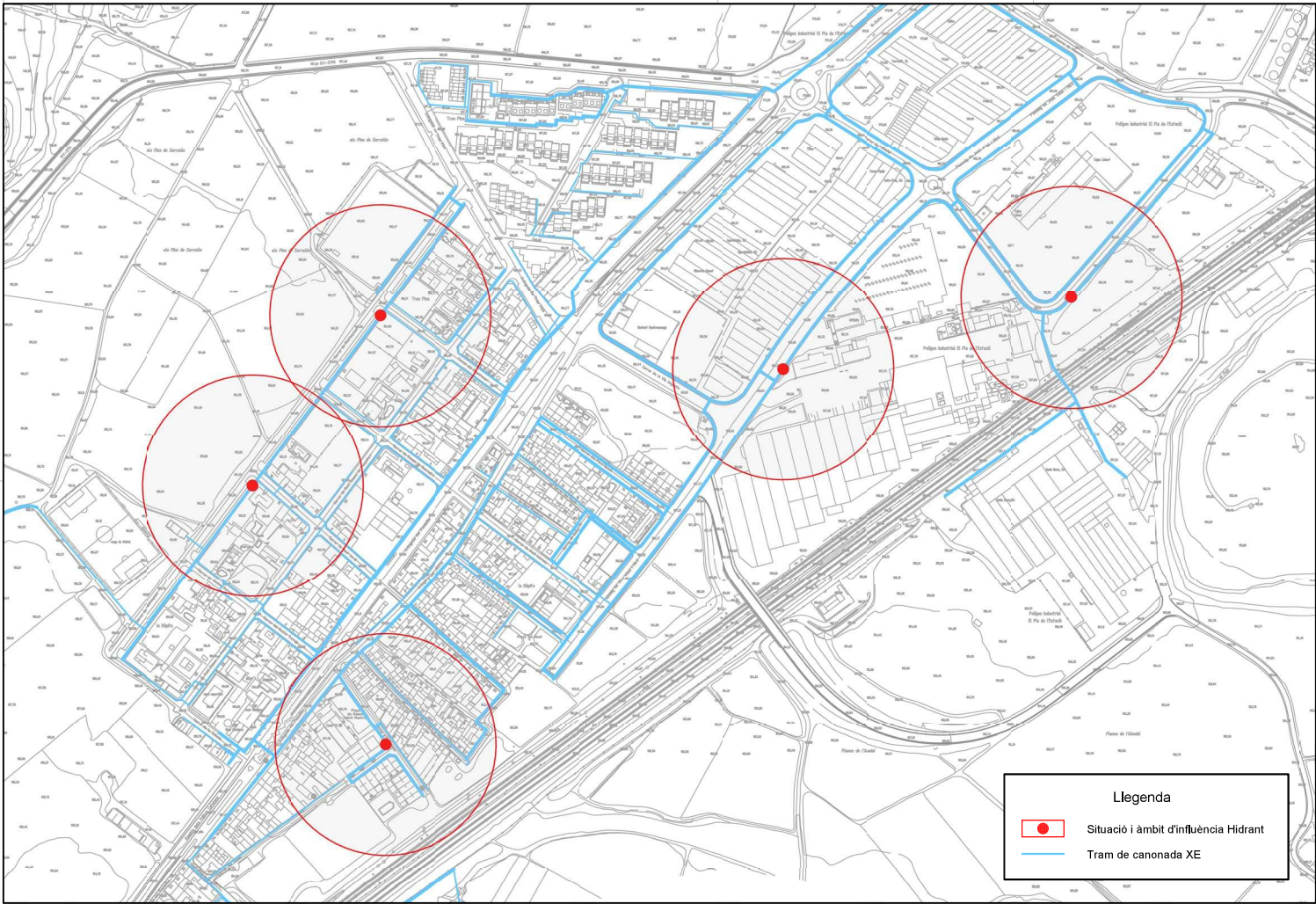
 <p>Aigües de Vall Franca</p>	REDCAUTOR 	REDMAPA DIRECTOR ÀREA D'INSTRUMENTACIÓ I LLIBRE COORDINADORS D'ALIBÉ	ESCALA 1:3000 A1 ESCALA GRÀFICA	ORIENTACIÓ: 	DATA 27/03/2020	REFERÈNCIA Xarxes Hidràntics	TÍTOL PROJECTE Els Monjos (I)	TÍTOL PLÀNOL Situació dels Hidràntics	PLÀNOL 1 CRONO 1
--	---------------	---	--	--	--------------------	---------------------------------	----------------------------------	--	---------------------------



**Llegenda**

- Hidrant i àmbit d'influència Hidrant
- Tram de canonada XE



 <p>Aigües de Valld'Areny</p>	REDACTOR DIRECTOR ALBA MONTANER TORRES LLIBRE CONSUMIDORS SALVE	ESCALA 1:2000 A1 ESCALA GRÀFICA	ORIENTAMENT 	DATA 27-03-2020	REFERÈNCIA Vorçes, Hídants	TÍTOL PROJECTE Els Monjos (II)	TÍTOL PLÀNOL Situació dels Hídants	PLÀNOL 1 CRONO 2
--	--	--	--	--------------------	-------------------------------	-----------------------------------	---------------------------------------	---------------------------

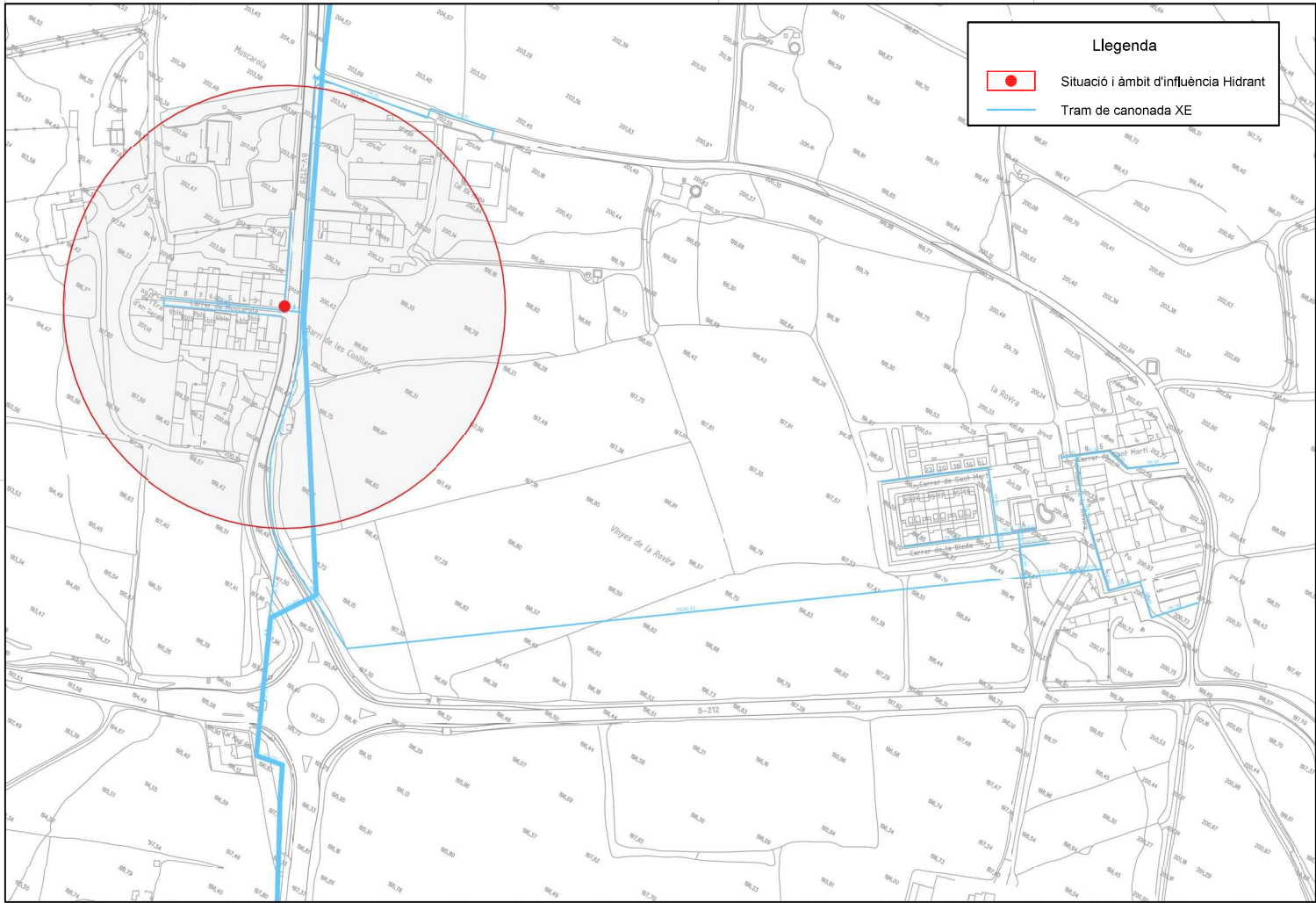


**Llegenda**

Situació i àmbit d'influència Hidrant


Tram de canonada XE

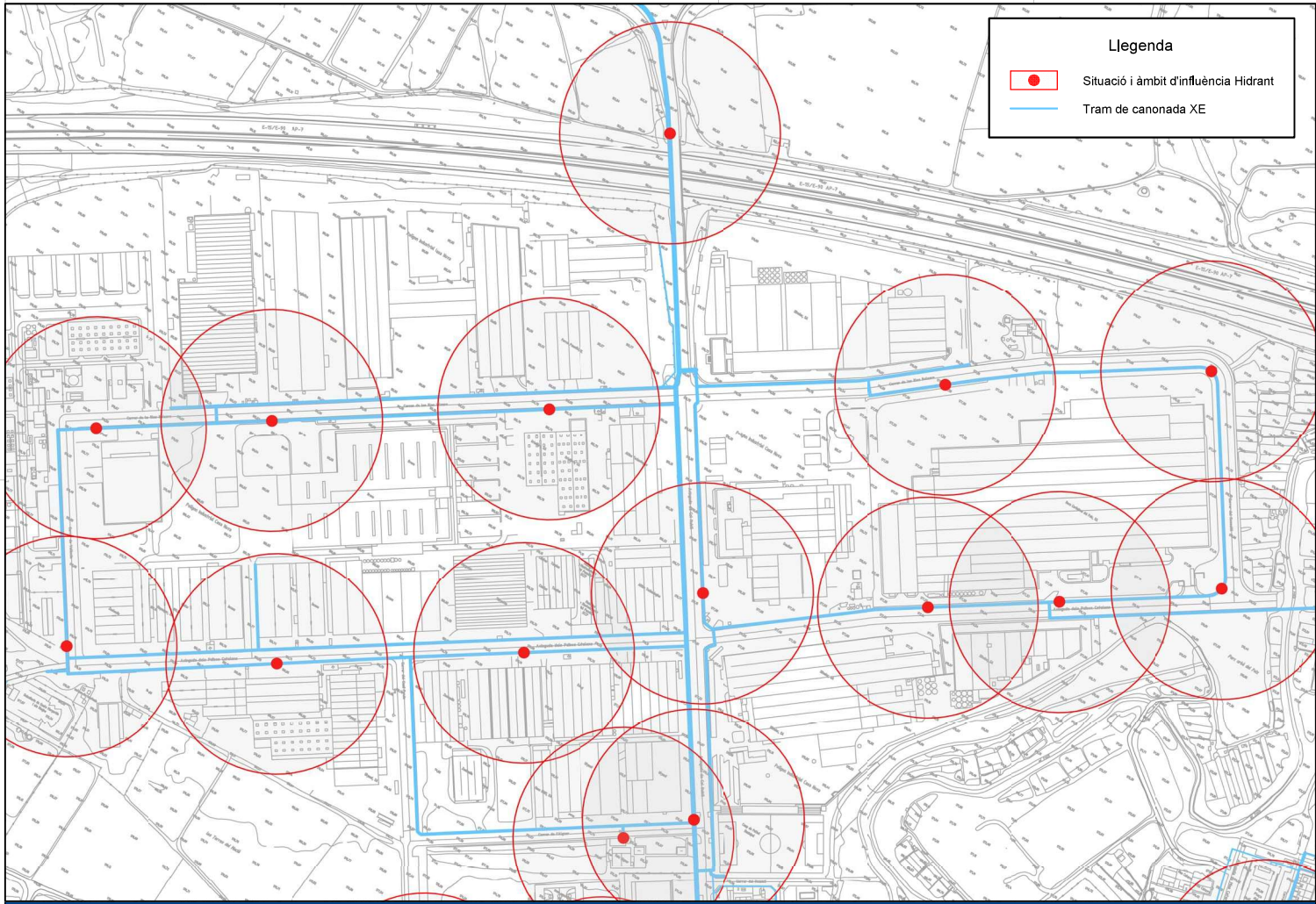
 Aigües de Valld'Areny	REDACTOR <small>ALBA INGENYERIA</small>	DIBUJANT <small>ALBA INGENYERIA</small>	ESCALA <b>1:3000</b> <small>ESCALA GRÀFICA</small>	ORIENTACIÓ 	DATA <b>27/03/2020</b>	REFERÈNCIA <b>Horitzó Hidràtic</b>	TÍTOL PROJECTE <b>La Ràpita i Polígon Industrial Pla de l'Estació (II)</b>	TÍTOL PLÀNOL <b>Situació dels Hidrants</b>	PLÀNOL <b>1</b> CRONO <b>1</b>
--	--	--	--	---	---------------------------	---------------------------------------	---	---	---



**Legenda**



- Situació i àmbit d'influència Hidrant
- Tram de canonada XE

 <p>Aigües de Valld'Aranca</p>	REDACTOR JORDI GARCIA	DIBUJANT ALBA MONTANER LLIBRE CONJUNTS S.L.	ESCALA 1:1500 A1 ESCALA GRÀFICA	ORIENTACIÓ 	DATA 27-03-2020	REFERÈNCIA Vorpes Hídric	TÍTOL PROJECTE Muscardà - La Rovira	TÍTOL PLÀNOL Situació dels Hidrants	PLÀNOL 1	CÒPIA 1
---	--------------------------	---	--	---	--------------------	-----------------------------	--	--	-------------	------------



**Llegenda**



- Situació i àmbit d'influència Hidrant
- Tram de canonada XE

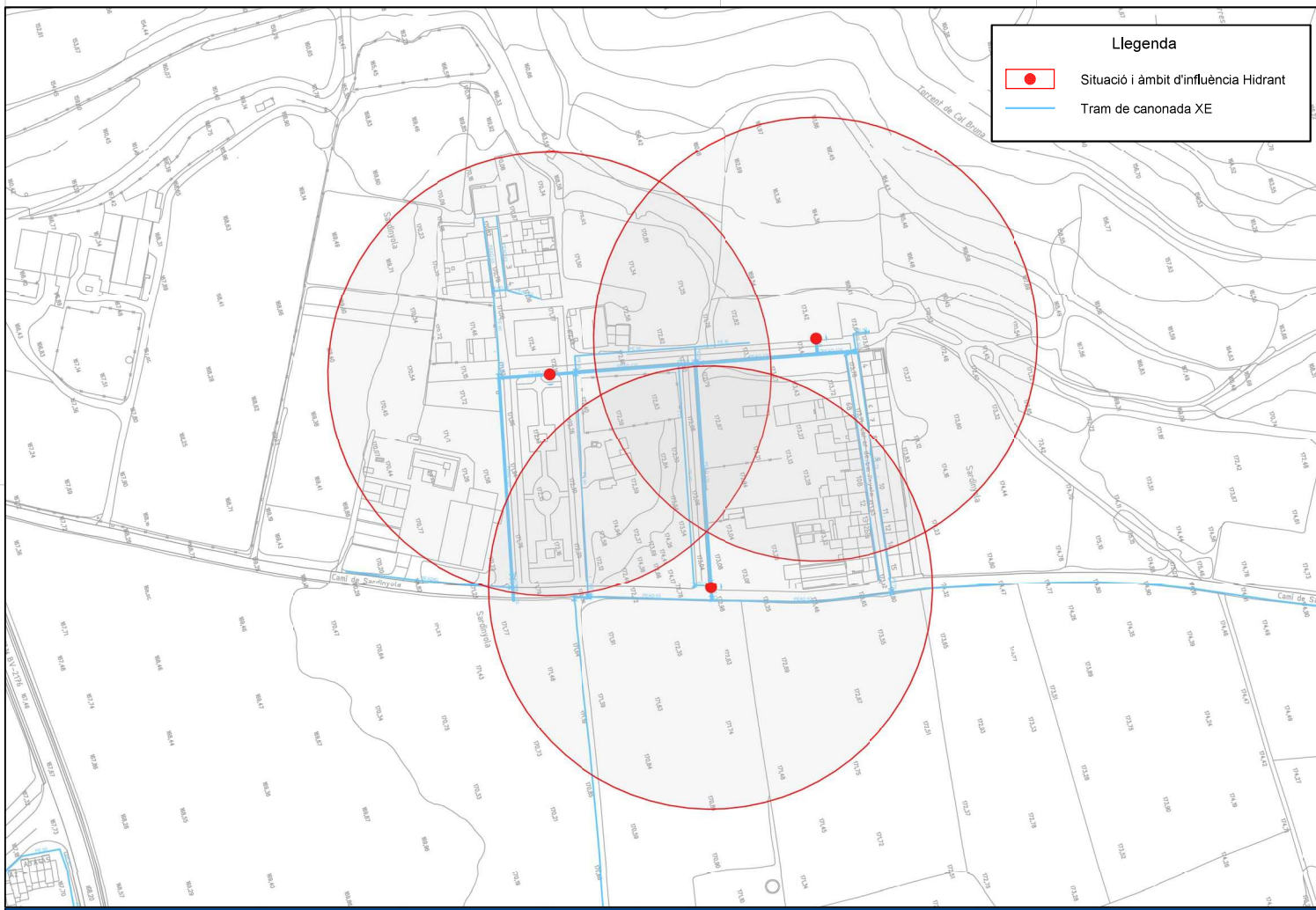
 Aigües de Valld'Areny	REDACTOR <small>ALBERT GARCIA</small>	DIBUXTOR <small>ALBERT GARCIA</small>	ESCALA <b>1:3000</b> <small>ESCALA GRÀFICA</small>	ORIENTACIÓ 	DATA <b>27/03/2020</b>	REFERÈNCIA <b>Horitzó Hidrants</b>	TÍTOL PROJECTE <b>Polígon Industrial Casa Nova</b>	TÍTOL PLÀNOL <b>Situació dels Hidrants</b>	PLÀNOL <b>1</b> CRONO <b>1</b>
--	--	--	--	---	---------------------------	---------------------------------------	---	---	---



**Llegenda**

- Hidrant i àmbit d'influència Hidrant
- Tram de canonada XE

 Aigües de Valld'Areny	REDACTOR <small>ALBA MORALES</small>	DIBUJANT <small>LUIS COMBARRO SALAS</small>	ESCALA <b>1:2500</b> <small>ESCALA GRÀFICA</small>	ORIENTACIÓ 	DATA <b>27/03/2020</b>	REFERÈNCIA <b>Horitzó Hidràtic</b>	TÍTOL PROJECTE <b>Polígon Industrial PIs de l'Estació</b>	TÍTOL PLÀNOL <b>Situació dels Hidrants</b>	PLÀNOL <b>1</b> CÒPIA <b>2</b>
--	---	--	--	---	---------------------------	---------------------------------------	--	---	---



**Llegenda**

- Situació i àmbit d'influència Hidrant
- Tram de canonada XE

<p>Aigües de Valld'Aranca</p>	REDUCTOR	REPLACA	ESCALA 1:1500 AJ	<p>NOU D'ORIENTACIÓ</p>	DATA 27/03/2020	REFERÈNCIA Vorjps_Hidrants	TÍTOL PROJECTE Sardinyola	TÍTOL PLÀNOL Situació dels Hidrants	PLÀNOL 1 CRONO 1
	DIRECTOR ALBA MARQUÉS IL·LUSTRADOR LLIBRE COMARCAL SAUPE		REGULA REGULA						