PATH: \Compar\Dopec\25031 Projecte Sector S11 Casernes Sant Andreu\Plànols\15.1.1 Senyalització Horitzontal i Vertical Estat Actual_PG

05/02/2026 12:18:39

C. CONFIANÇA
CARRETERA DE RIBES
PASSEIG DE TORRAS I BAGES
PASSEIG DE SANTA COLOMA
PL. DE LA MODERNITAT
C. DEL NEGOCI
C. PRIMAVERA
PLAÇA DE CAN DRAGÓ
VIAL GRIS
CARRER BLAU
CARRER GROC
VIAL VERMELL
VIAL NEGRE
FULL 5
C. GRAN DE SANT ANDREU
CARRER VERD
VIAL BLANC
FASE 3
C. DE FERNANDO PESSOA
FASE 1
FASE 2
C.CARRER DE PALOMAR
FULL 1
FULL 2
FULL 3
FULL 4
C. DELS EIXIMENIS
C. ALMIRALL PROIXIDA
C. DEL CINCA
PL. DE MOSSÈN CLAPÉS
JARDINS DE LA CASA BLOC
CARRER DE L'ANDANA DE L'ESTACIÓ

LÍMITS

- ÀMBIT PROJECTE FASE 01
- ÀMBIT PROJECTE FASE 02
- ÀMBIT PROJECTE FASE 03
- ÀMBIT PROJECTE INICAL
- LÍMIT DE PARCEL.LA

PU SEGREGAT 11 DE L'ÀMBIT DEL CARRER PALOMAR I VIALS INTERIORS DEL PASSEIG MARTA MATA, 7-9 I ENTORN 6B DEL PROJECTE REFÓS D'URBANITZACIÓ DE LES CASERNES DE SANT ANDREU

DISTRICTE DE SANT ANDREU

Ajuntament de Barcelona

Àrea d'Urbanisme i Habitatge
Institut Municipal d'Urbanisme
Direcció de Serveis de Projectes i Obres

AUTOR DELS CRITERIS I DE L'AVANTPROJECTE
Manuel de Solà, arquitecte.

AUTOR DEL PROJECTE EXECUTIU
Dopec
MARIA CAELLES LACASTA

G94.SMU-PAU2F2.S11

NÚM. EXPEDIENT	EDICIÓ	DATA
BAS25040001	EXECUTIU	FEBRER 2026

NOM PLÀNOL
SEGURETAT VIAL
SENYALITZACIÓ H i V. ESTAT ACTUAL. PG

0 100 m

ESCALA
DIN A3 1:2000
DIN A1 1:1000

PLÀNOL
15.1.1.1
FULL 1/1

PATHF:\Compart\Dopec\25031 Projecte Sector S11 Casernes Sant Andreu\Plànols\15.112 Senyalització Horitzontal i Vertical Estat Actual_PD

05/02/2026 12:18:36

C.CARRER DE PALOMAR

C.D'EIXIMENIS

FASE 1

FASE 1

LÍMITS

- ÀMBIT PROJECTE FASE 01
- ÀMBIT PROJECTE FASE 02
- ÀMBIT PROJECTE FASE 03
- ÀMBIT PROJECTE INICAL
- LÍMIT DE PARCEL.LA

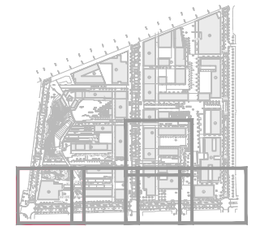

PU SEGREGAT 11 DE L'ÀMBIT DEL CARRER PALOMAR I VIALS INTERIORS DEL PASSEIG MARTA MATA, 7-9 I ENTORN 6B DEL PROJECTE REFÓS D'URBANITZACIÓ DE LES CASERNES DE SANT ANDREU

DISTRICTE DE SANT ANDREU

Ajuntament de Barcelona

Àrea d'Urbanisme i Habitatge
Institut Municipal d'Urbanisme
Direcció de Serveis de Projectes i Obres

AUTOR DELS CRITERIS I DE L'AVANTPROJECTE
Manuel de Solà, arquitecte.

AUTOR DEL PROJECTE EXECUTIU
Dopec
MARIA CAELLES LACASTA

G94.SMU-PAU2F2.S11

NÚM. EXPEDIENT	EDICIÓ	DATA
BAS25040001	EXECUTIU	FEBRER 2026

NOM PLÀNOL
SEGURETAT VIAL
SENYALITZACIÓ H i V. ESTAT ACTUAL. PD

0 100 m

ESCALA
DIN A3 1:2000
DIN A1 1:1000

PLÀNOL
15.1.1.2
FULL 1/5

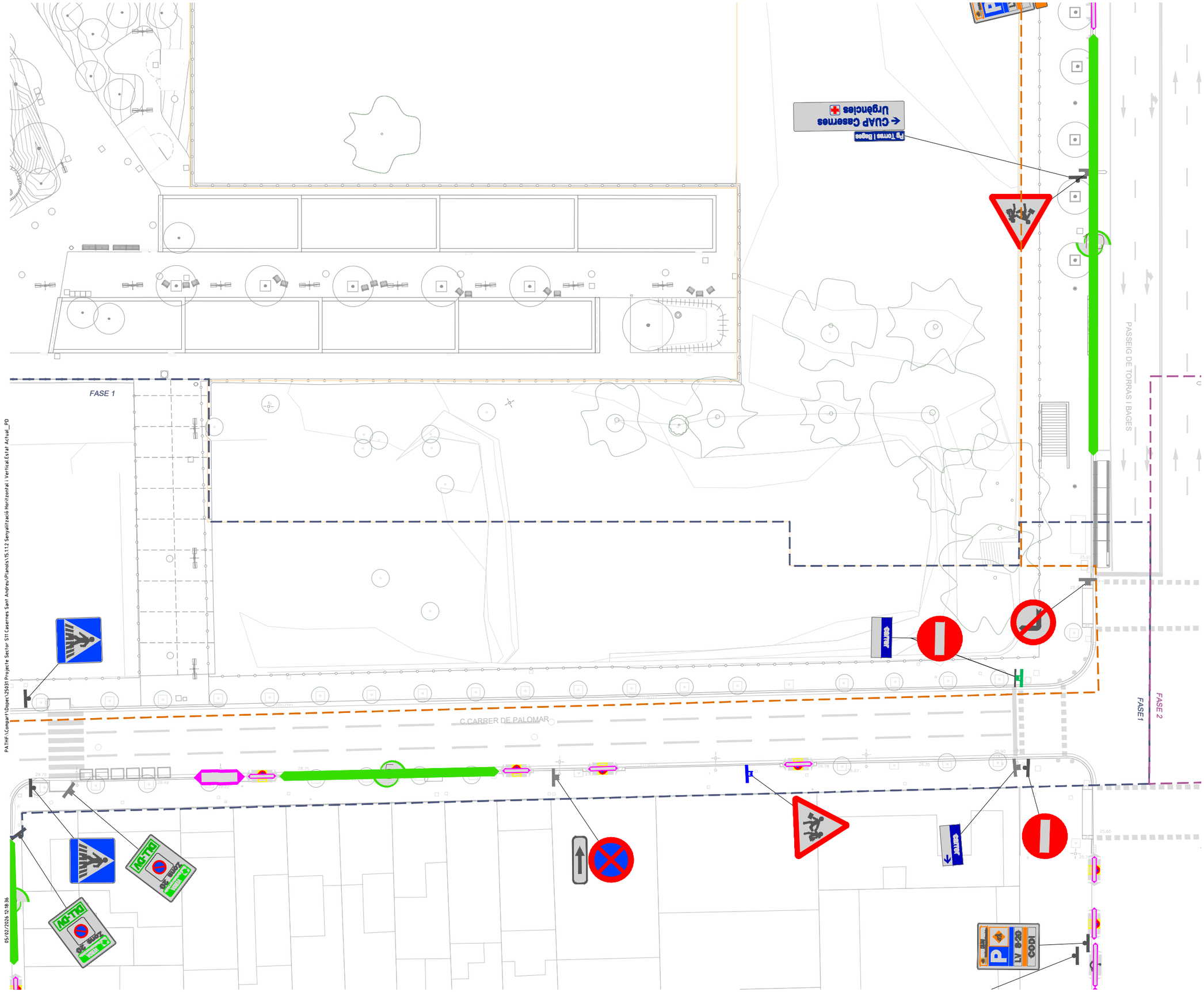

PATH:F:\Compart\Dopec\25031 Projecte Sector S11 Casernes Sant Andreu\Planols\15.1.1.2 Senyalització Horitzontal i Vertical Estat Actual_PD

05/02/2026 12:18:36

LÍMITS

- ÀMBIT PROJECTE FASE 01
- ÀMBIT PROJECTE FASE 02
- ÀMBIT PROJECTE FASE 03
- ÀMBIT PROJECTE INICAL
- LÍMIT DE PARCEL.LA

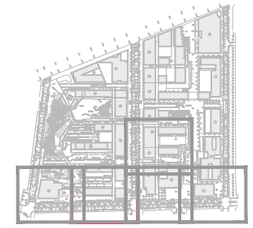

PU SEGREGAT 11 DE L'ÀMBIT DEL CARRER PALOMAR I VIALS INTERIORS DEL PASSEIG MARTA MATA, 7-9 I ENTORN 6B DEL PROJECTE REFÓS D'URBANITZACIÓ DE LES CASERNES DE SANT ANDREU

DISTRICTE DE SANT ANDREU

Ajuntament de Barcelona

Àrea d'Urbanisme i Habitatge
Institut Municipal d'Urbanisme
Direcció de Serveis de Projectes i Obres

AUTOR DELS CRITERIS I DE L'AVANTPROJECTE
Manuel de Solà, arquitecte.

AUTOR DEL PROJECTE EXECUTIU
Dopec
MARIA CAELLES LACASTA

G94.SMU-PAU2F2.S11

NÚM. EXPEDIENT	EDICIÓ	DATA
BAS25040001	EXECUTIU	FEBRER 2026

NOM PLÀNOL
SEGURETAT VIAL
SENYALITZACIÓ H i V. ESTAT ACTUAL. PD

0 100 m

ESCALA
DIN A3 1:2000
DIN A1 1:1000

PLÀNOL
15.1.1.2
FULL 2/5

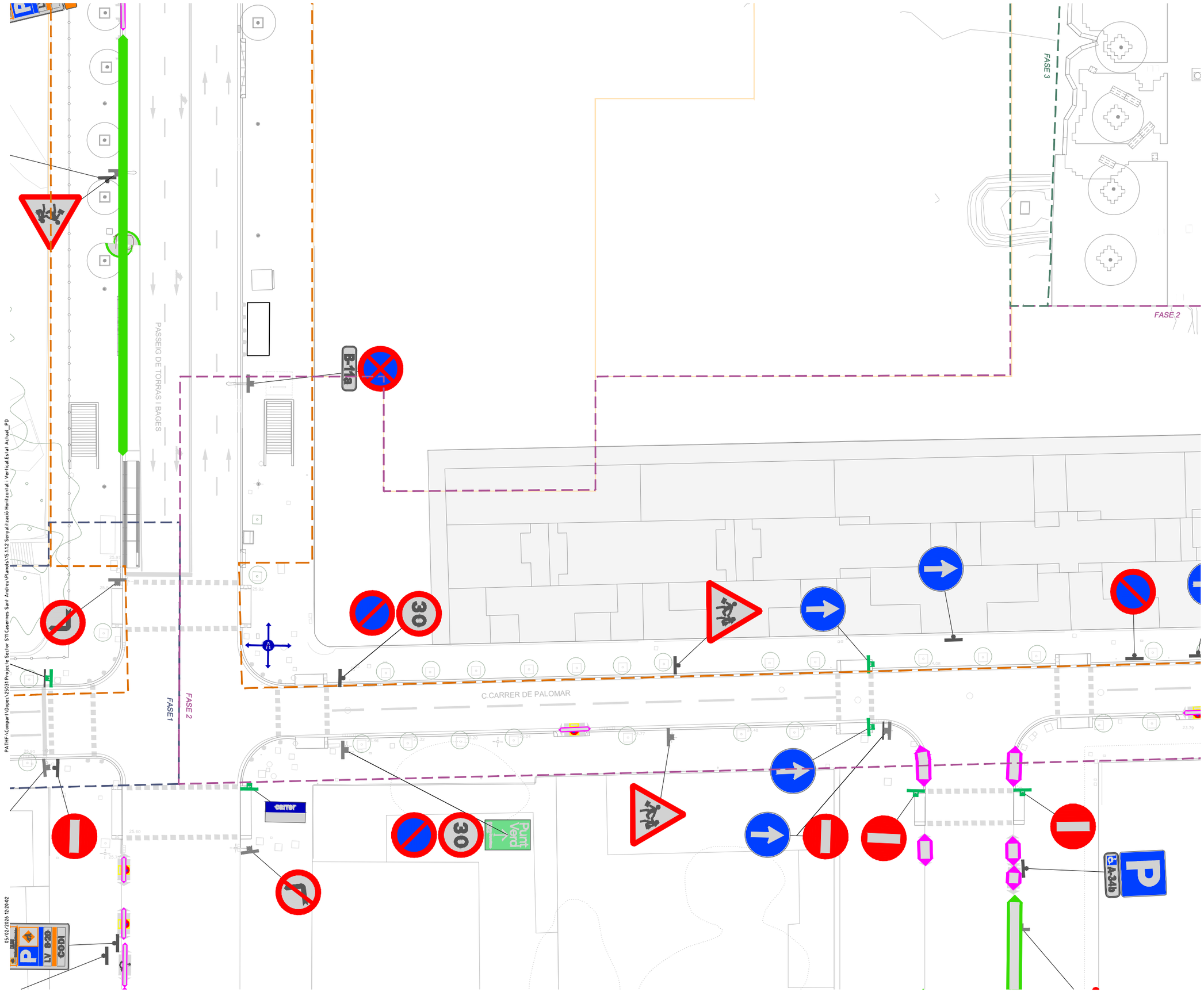

PATHF:\Compart\Dopec\25031 Projecte Sector S11 Casernes Sant Andreu\Planols\15.1.1.2 Senyalització Horitzontal i Vertical Estat Actual_PD

05/02/2026 12:20:02

LÍMITS

- ÀMBIT PROJECTE FASE 01
- ÀMBIT PROJECTE FASE 02
- ÀMBIT PROJECTE FASE 03
- ÀMBIT PROJECTE INICAL
- LÍMIT DE PARCEL.LA

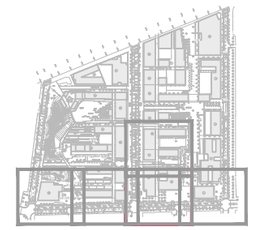

PU SEGREGAT 11 DE L'ÀMBIT DEL CARRER PALOMAR I VIALS INTERIORS DEL PASSEIG MARTA MATA, 7-9 I ENTORN 6B DEL PROJECTE REFÓS D'URBANITZACIÓ DE LES CASERNES DE SANT ANDREU

DISTRICTE DE SANT ANDREU

Ajuntament de Barcelona

Àrea d'Urbanisme i Habitatge
Institut Municipal d'Urbanisme
Direcció de Serveis de Projectes i Obres

AUTOR DELS CRITERIS I DE L'AVANTPROJECTE
Manuel de Solà, arquitecte.

AUTOR DEL PROJECTE EXECUTIU
Dopec
MARIA CAELLES LACASTA

G94.SMU-PAU2F2.S11

NÚM. EXPEDIENT	EDICIÓ	DATA
BAS25040001	EXECUTIU	FEBRER 2026

NOM PLÀNOL
SEGURETAT VIAL
SENYALITZACIÓ H i V. ESTAT ACTUAL. PD

0 — 100 m

ESCALA
DIN A3 1:2000
DIN A1 1:1000

PLÀNOL
15.1.1.2

FULL 3/5

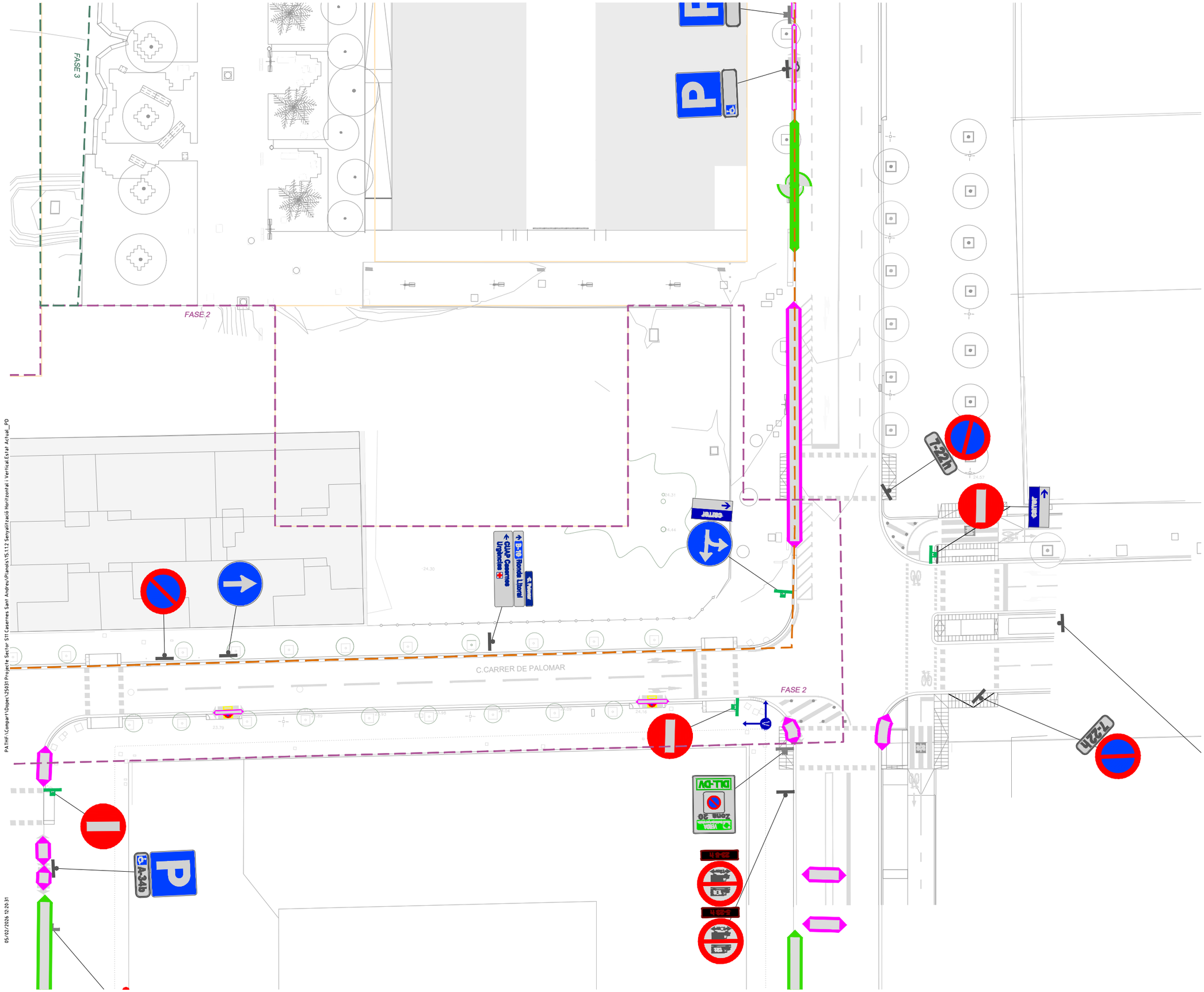

PATHF:\Compart\Dopec\25031 Projecte Sector S11 Casernes Sant Andreu\Planols\15.1.1.2 Senyalització Horitzontal i Vertical Estat Actual_PD

05/02/2026 12:20:31

LÍMITS

- ÀMBIT PROJECTE FASE 01
- ÀMBIT PROJECTE FASE 02
- ÀMBIT PROJECTE FASE 03
- ÀMBIT PROJECTE INICAL
- LÍMIT DE PARCEL.LA

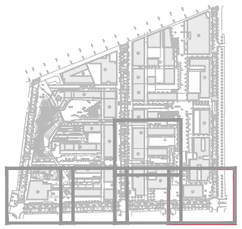

PU SEGREGAT 11 DE L'ÀMBIT DEL CARRER PALOMAR I VIALS INTERIORS DEL PASSEIG MARTA MATA, 7-9 I ENTORN 6B DEL PROJECTE REFÓS D'URBANITZACIÓ DE LES CASERNES DE SANT ANDREU

DISTRICTE DE SANT ANDREU

Ajuntament de Barcelona

Àrea d'Urbanisme i Habitatge
Institut Municipal d'Urbanisme
Direcció de Serveis de Projectes i Obres

AUTOR DELS CRITERIS I DE L'AVANTPROJECTE
Manuel de Solà, arquitecte.

AUTOR DEL PROJECTE EXECUTIU
Dopec
MARIA CAELLES LACASTA

G94.SMU-PAU2F2.S11

NÚM. EXPEDIENT	EDICIÓ	DATA
BAS25040001	EXECUTIU	FEBRER 2026

NOM PLÀNOL
SEGURETAT VIAL
SENYALITZACIÓ H i V. ESTAT ACTUAL. PD

0 — 100 m

ESCALA
DIN A3 1:2000
DIN A1 1:1000

PLÀNOL
15.1.1.2

FULL 4/5

VIAL NEGRE

PASSEIG DE TORRAS I BAGES

ATENCIÓ
Zona escolar

FASE 3

FASE 3

FASE 3

VIAL BLANC

CARRER VERD

FASE 3

PATHF:\Compart\Dopec\25031 Projecte Sector S11 Casernes Sant Andreu\Planols\15.1.1.2 Senyalització Horitzontal i Vertical Estat Actual_PD

05/02/2026 12:20:53

LÍMITS

- ÀMBIT PROJECTE FASE 01
- ÀMBIT PROJECTE FASE 02
- ÀMBIT PROJECTE FASE 03
- ÀMBIT PROJECTE INICAL
- LÍMIT DE PARCEL.LA

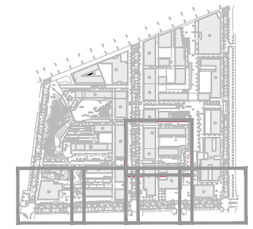

PU SEGREGAT 11 DE L'ÀMBIT DEL CARRER PALOMAR I VIALS INTERIORS DEL PASSEIG MARTA MATA, 7-9 I ENTORN 6B DEL PROJECTE REFÓS D'URBANITZACIÓ DE LES CASERNES DE SANT ANDREU

DISTRICTE DE SANT ANDREU

Ajuntament de Barcelona

Àrea d'Urbanisme i Habitatge
Institut Municipal d'Urbanisme
Direcció de Serveis de Projectes i Obres

AUTOR DELS CRITERIS I DE L'AVANTPROJECTE
Manuel de Solà, arquitecte.

AUTOR DEL PROJECTE EXECUTIU
Dopec
MARIA CAELLES LACASTA

G94.SMU-PAU2F2.S11

NÚM. EXPEDIENT	EDICIÓ	DATA
BAS25040001	EXECUTIU	FEBRER 2026

NOM PLÀNOL
SEGURETAT VIAL
SENYALITZACIÓ H i V. ESTAT ACTUAL. PD

0 100 m

ESCALA
DIN A3 1:2000
DIN A1 1:1000

PLÀNOL
15.1.1.2
FULL 5/5

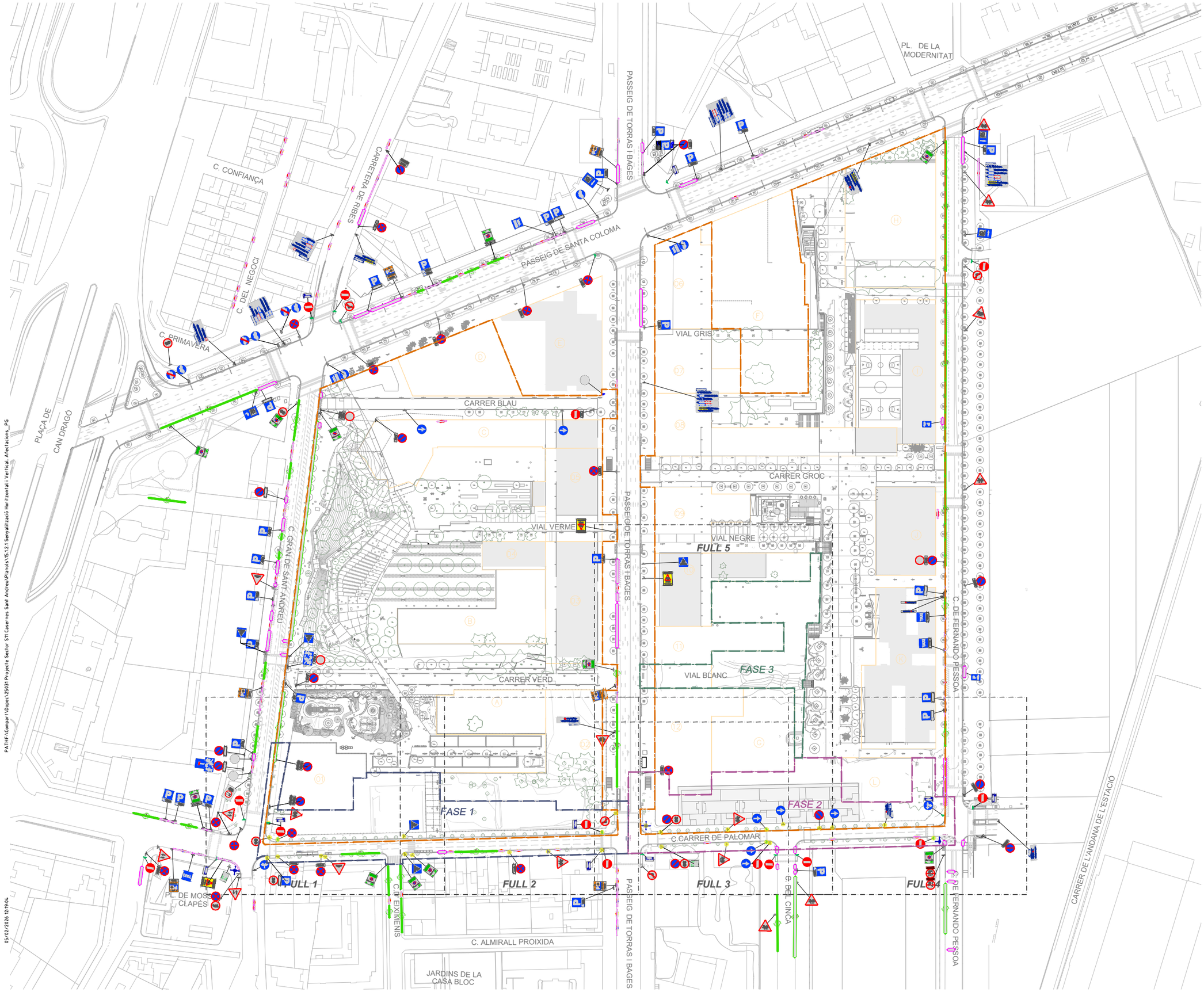

PATH: \\Compar\Dopec\25031 Projecte Sector S11 Casernes Sant Andreu\Planols\15.1.2 Senyalització Horitzontal i Vertical. Afectacions_PG

05/02/2026 12:19:04

LLEGENDA

SENYALITZACIÓ AFECTADA

LÍMITS

- ÀMBIT PROJECTE FASE 01
- ÀMBIT PROJECTE FASE 02
- ÀMBIT PROJECTE FASE 03
- ÀMBIT PROJECTE INICAL
- LÍMIT DE PARCEL.LA

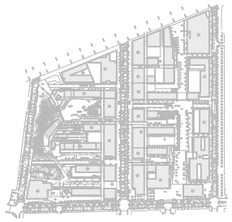

PU SEGREGAT 11 DE L'ÀMBIT DEL CARRER PALOMAR I VIALS INTERIORS DEL PASSEIG MARTA MATA, 7-9 I ENTORN 6B DEL PROJECTE REFÓS D'URBANITZACIÓ DE LES CASERNES DE SANT ANDREU

DISTRICTE DE SANT ANDREU

Ajuntament de Barcelona

Àrea d'Urbanisme i Habitatge
Institut Municipal d'Urbanisme
Direcció de Serveis de Projectes i Obres

AUTOR DELS CRITERIS I DE L'AVANTPROJECTE
Manuel de Solà, arquitecte.

AUTOR DEL PROJECTE EXECUTIU
Dopec
MARIA CAELLES LACASTA

G94.SMU-PAU2F2.S11

NÚM. EXPEDIENT	EDICIÓ	DATA
BAS25040001	EXECUTIU	FEBRER 2026

NOM PLÀNOL
SEGURETAT VIAL
SENYALITZACIÓ H i V. AFECTACIONS. PG

0 100 m

ESCALA
DIN A3 1:2000
DIN A1 1:1000

PLÀNOL
15.1.2.1
FULL 1/1

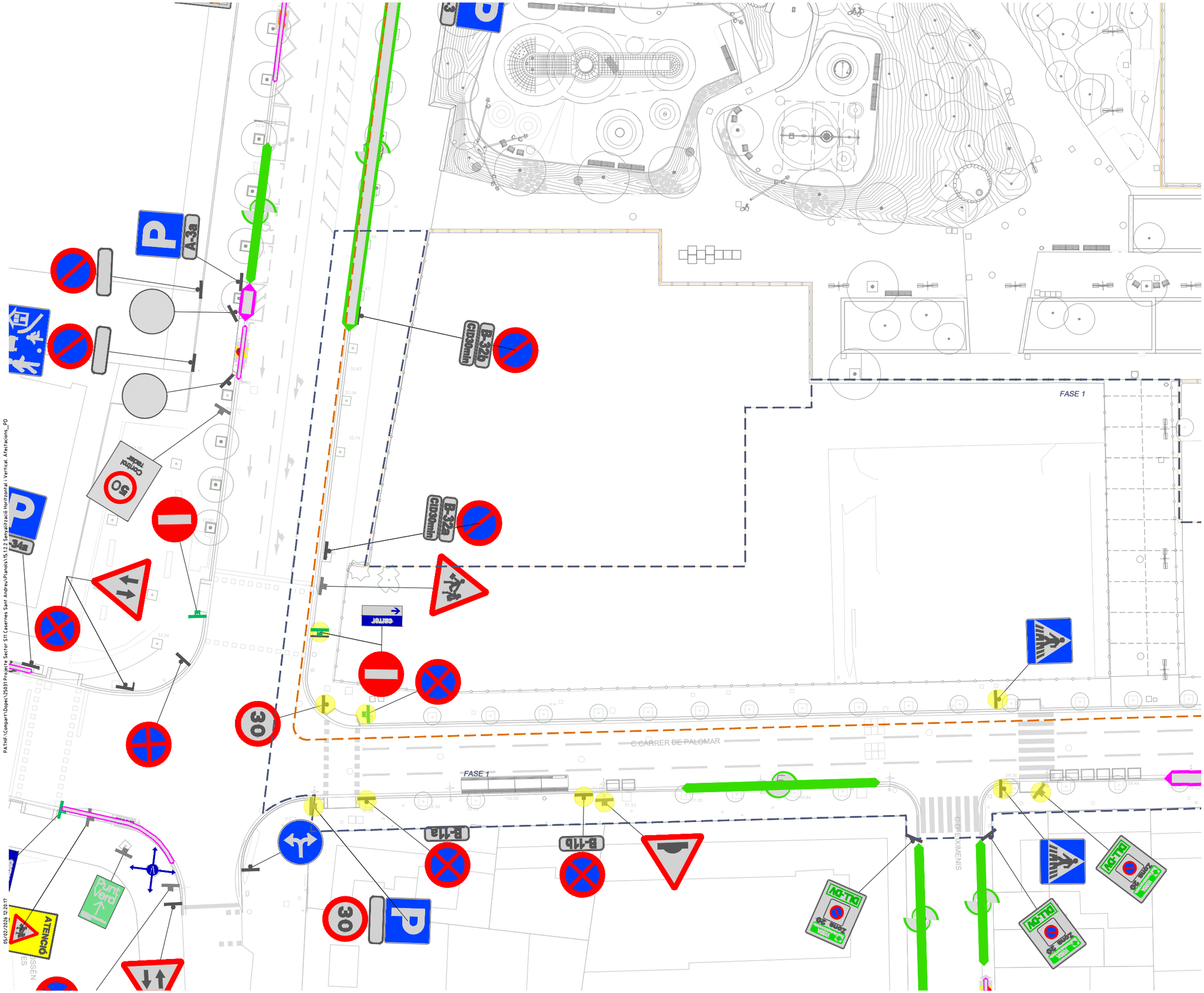

PATHF:\\Compart\Dopec\25031 Projecte Sector S11 Casernes Sant Andreu\Planols\15.1.2.2 Senyalització Horitzontal i Vertical Afectacions_PD

05/02/2026 12:20:17

LLEGENDA

SENYALITZACIÓ AFECTADA

LÍMITS

- ÀMBIT PROJECTE FASE 01
- ÀMBIT PROJECTE FASE 02
- ÀMBIT PROJECTE FASE 03
- ÀMBIT PROJECTE INICAL
- LÍMIT DE PARCEL.LA

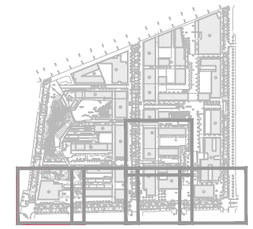

PU SEGREGAT 11 DE L'ÀMBIT DEL CARRER PALOMAR I VIALS INTERIORS DEL PASSEIG MARTA MATA, 7-9 I ENTORN 6B DEL PROJECTE REFÓS D'URBANITZACIÓ DE LES CASERNES DE SANT ANDREU

DISTRICTE DE SANT ANDREU

Ajuntament de Barcelona

Àrea d'Urbanisme i Habitatge
Institut Municipal d'Urbanisme
Direcció de Serveis de Projectes i Obres

AUTOR DELS CRITERIS I DE L'AVANTPROJECTE
Manuel de Solà, arquitecte.

AUTOR DEL PROJECTE EXECUTIU
Dopec
MARIA CAELLES LACASTA

G94.SMU-PAU2F2.S11

NÚM. EXPEDIENT	EDICIÓ	DATA
BAS25040001	EXECUTIU	FEBRER 2026

NOM PLÀNOL
SEGURETAT VIAL
SENYALITZACIÓ H i V. AFECTACIONS. PD

0 100 m

ESCALA
DIN A3 1:2000
DIN A1 1:1000

PLÀNOL
15.1.2.2

FULL 1/5

LLEGENDA

SENYALITZACIÓ AFECTADA

FASE 1

FASE 2

PASSEIG DE TORRAS I BAGES

C.CARRER DE PALOMAR

LÍMITS

ÀMBIT PROJECTE FASE 01

ÀMBIT PROJECTE FASE 02

ÀMBIT PROJECTE FASE 03

ÀMBIT PROJECTE INICAL

LÍMIT DE PARCEL.LA

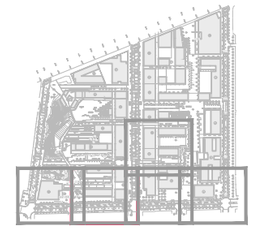

PU SEGREGAT 11 DE L'ÀMBIT DEL CARRER PALOMAR I VIALS INTERIORS DEL PASSEIG MARTA MATA, 7-9 I ENTORN 6B DEL PROJECTE REFÓS D'URBANITZACIÓ DE LES CASERNES DE SANT ANDREU

DISTRICTE DE SANT ANDREU

Ajuntament de Barcelona

Àrea d'Urbanisme i Habitatge
Institut Municipal d'Urbanisme
Direcció de Serveis de Projectes i Obres

AUTOR DELS CRITERIS I DE L'AVANTPROJECTE
Manuel de Solà, arquitecte.

AUTOR DEL PROJECTE EXECUTIU
Dopec
MARIA CAELLES LACASTA

G94.SMU-PAU2F2.S11

NÚM. EXPEDIENT	EDICIÓ	DATA
BAS25040001	EXECUTIU	FEBRER 2026

NOM PLÀNOL
SEGURETAT VIAL
SENYALITZACIÓ H i V. AFECTACIONS. PD

0 100 m

ESCALA
DIN A3 1:2000
DIN A1 1:1000

PLÀNOL
15.1.2.2
FULL 2/5

P:\THF\Compart\Dopec\25031 Projecte Sector S11 Casernes Sant Andreu\Planols\15.1.2.2 Senyalització Horitzontal i Vertical Afectacions_PD
05/02/2026 12:19:31

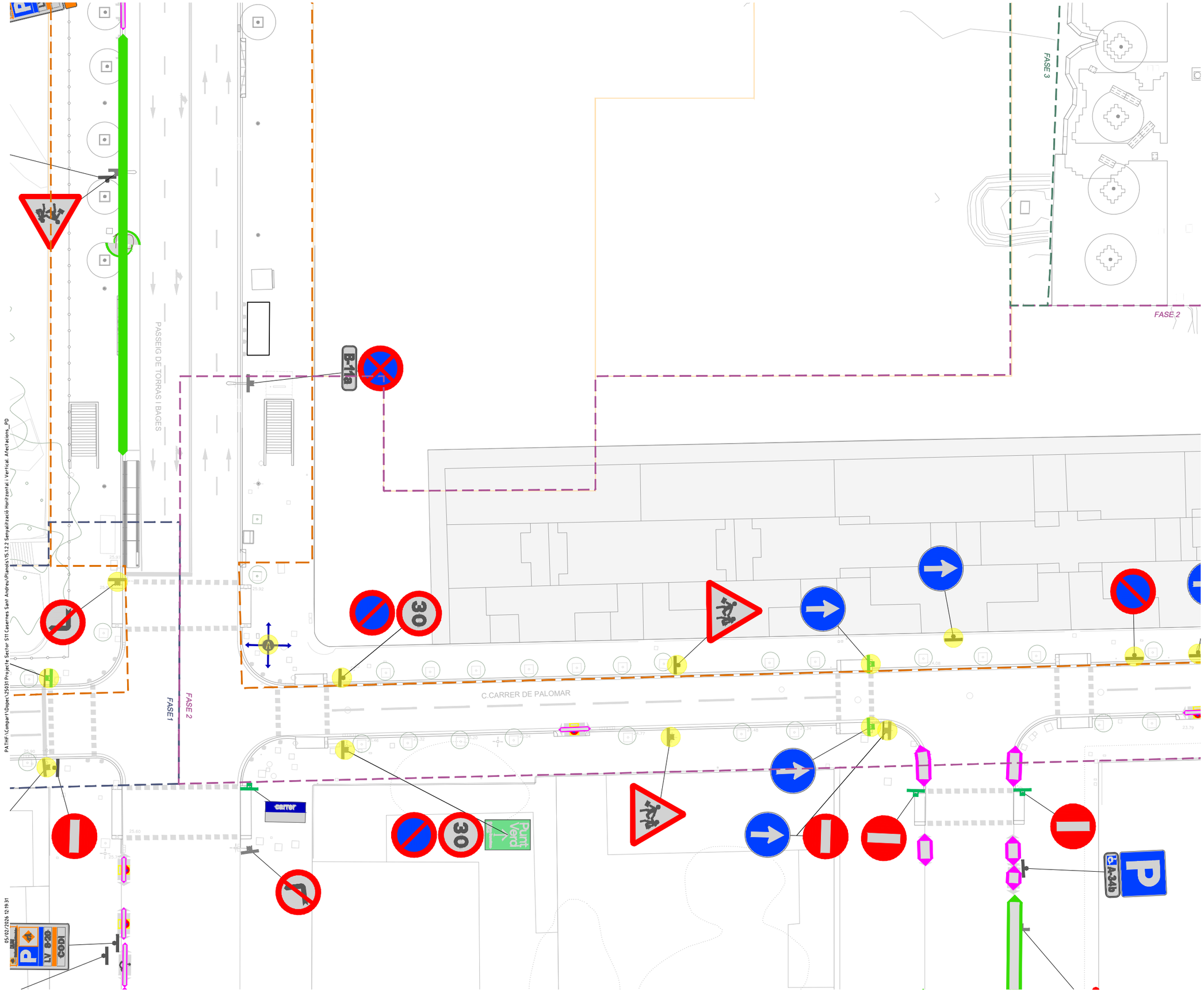

LLEGENDA

SENYALITZACIÓ AFECTADA

LÍMITS

- ÀMBIT PROJECTE FASE 01
- ÀMBIT PROJECTE FASE 02
- ÀMBIT PROJECTE FASE 03
- ÀMBIT PROJECTE INICAL
- LÍMIT DE PARCEL.LA

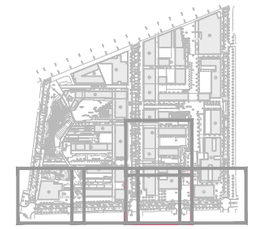

PU SEGREGAT 11 DE L'ÀMBIT DEL CARRER PALOMAR I VIALS INTERIORS DEL PASSEIG MARTA MATA, 7-9 I ENTORN 6B DEL PROJECTE REFÓS D'URBANITZACIÓ DE LES CASERNES DE SANT ANDREU

DISTRICTE DE SANT ANDREU

Ajuntament de Barcelona

Àrea d'Urbanisme i Habitatge
Institut Municipal d'Urbanisme
Direcció de Serveis de Projectes i Obres

AUTOR DELS CRITERIS I DE L'AVANTPROJECTE
Manuel de Solà, arquitecte.

AUTOR DEL PROJECTE EXECUTIU
Dopec
MARIA CAELLES LACASTA

G94.SMU-PAU2F2.S11

NÚM. EXPEDIENT	EDICIÓ	DATA
BAS25040001	EXECUTIU	FEBRER 2026

NOM PLÀNOL
SEGURETAT VIAL
SENYALITZACIÓ H i V. AFECTACIONS. PD

0 100 m

ESCALA
DIN A3 1:2000
DIN A1 1:1000

PLÀNOL
15.1.2.2

FULL 3/5

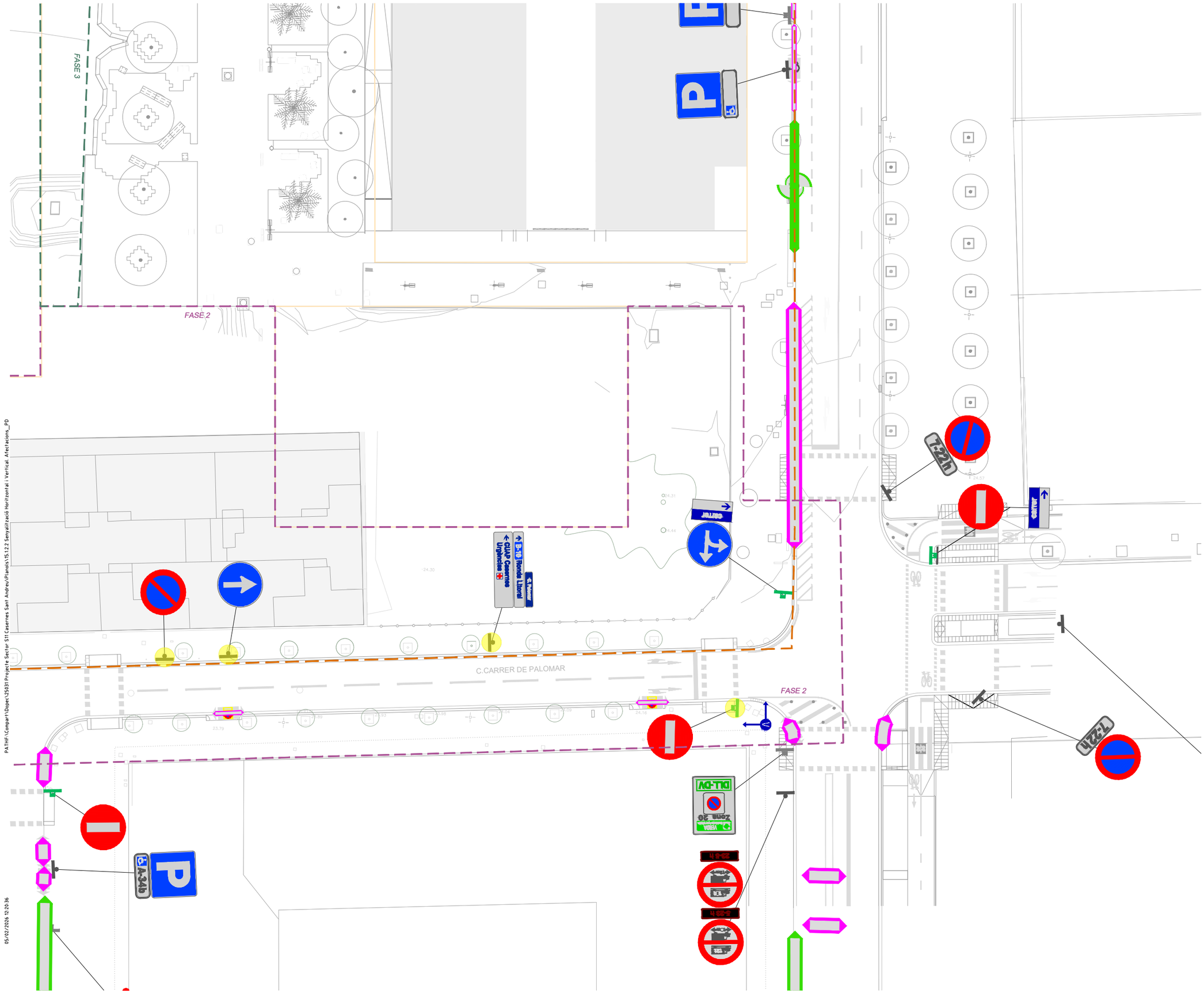

LLEGENDA

SENYALITZACIÓ AFECTADA

LÍMITS

- ÀMBIT PROJECTE FASE 01
- ÀMBIT PROJECTE FASE 02
- ÀMBIT PROJECTE FASE 03
- ÀMBIT PROJECTE INICAL
- LÍMIT DE PARCEL.LA

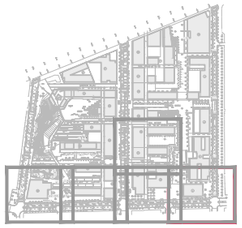

PU SEGREGAT 11 DE L'ÀMBIT
DEL CARRER PALOMAR I VIALS INTERIORS DEL PASSEIG MARTA MATA, 7-9 I ENTORN 6B
DEL PROJECTE REFÓS D'URBANITZACIÓ DE LES CASERNES DE SANT ANDREU

DISTRICTE DE SANT ANDREU

Ajuntament de Barcelona

Àrea d'Urbanisme i Habitatge
Institut Municipal d'Urbanisme
Direcció de Serveis de Projectes i Obres

AUTOR DELS CRITERIS I DE L'AVANTPROJECTE
Manuel de Solà, arquitecte.

AUTOR DEL PROJECTE EXECUTIU
Dopec
MARIA CAELLES LACASTA

G94.SMU-PAU2F2.S11

NÚM. EXPEDIENT	EDICIÓ	DATA
BAS25040001	EXECUTIU	FEBRER 2026

NOM PLÀNOL
SEGURETAT VIAL
SENYALITZACIÓ H i V. AFECTACIONS. PD

0 100 m

ESCALA
DIN A3 1:2000
DIN A1 1:1000

PLÀNOL
15.1.2.2

FULL 4/5

PATHF:\Compart\Dopec\25031 Projecte Sector S11 Casernes Sant Andreu\Planols\15.1.2.2 Senyalització Horitzontal i Vertical. Afectacions_PD

05/02/2026 12:20:36

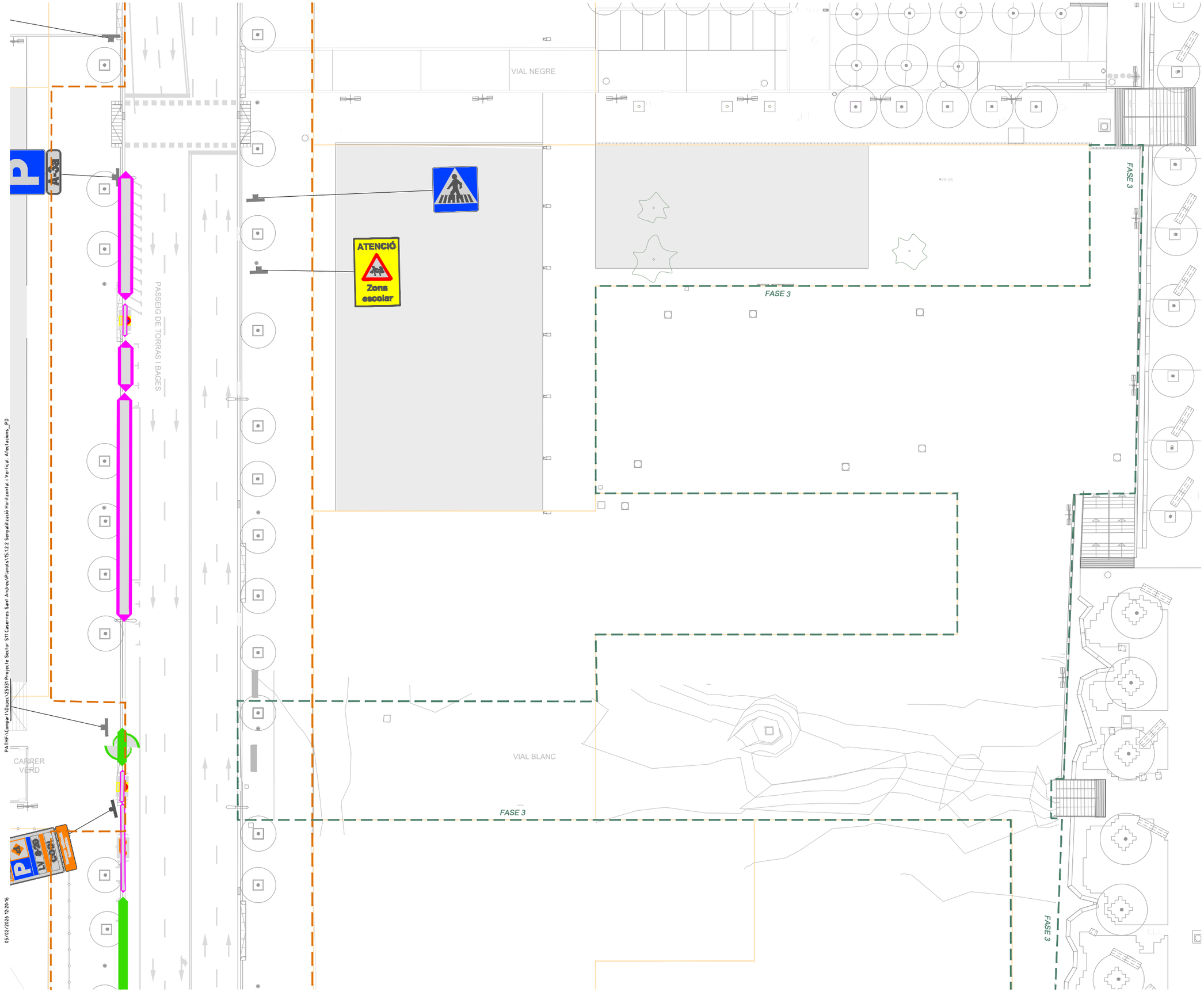

LLEGENDA

SENYALITZACIÓ AFECTADA

LÍMITS

- ÀMBIT PROJECTE FASE 01
- ÀMBIT PROJECTE FASE 02
- ÀMBIT PROJECTE FASE 03
- ÀMBIT PROJECTE INICAL
- LÍMIT DE PARCEL.LA

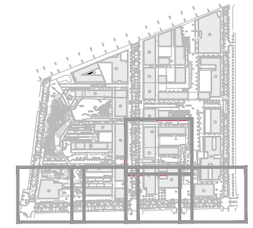

PU SEGREGAT 11 DE L'ÀMBIT DEL CARRER PALOMAR I VIALS INTERIORS DEL PASSEIG MARTA MATA, 7-9 I ENTORN 6B DEL PROJECTE REFÓS D'URBANITZACIÓ DE LES CASERNES DE SANT ANDREU

DISTRICTE DE SANT ANDREU

Ajuntament de Barcelona

Àrea d'Urbanisme i Habitatge
Institut Municipal d'Urbanisme
Direcció de Serveis de Projectes i Obres

AUTOR DELS CRITERIS I DE L'AVANTPROJECTE
Manuel de Solà, arquitecte.

AUTOR DEL PROJECTE EXECUTIU
Dopec
MARIA CAELLES LACASTA

G94.SMU-PAU2F2.S11

NÚM. EXPEDIENT	EDICIÓ	DATA
BAS25040001	EXECUTIU	FEBRER 2026

NOM PLÀNOL
SEGURETAT VIAL
SENYALITZACIÓ H i V. AFECTACIONS. PD

0 100 m

ESCALA
DIN A3 1:2000
DIN A1 1:1000

PLÀNOL
15.1.2.2
FULL **5/5**

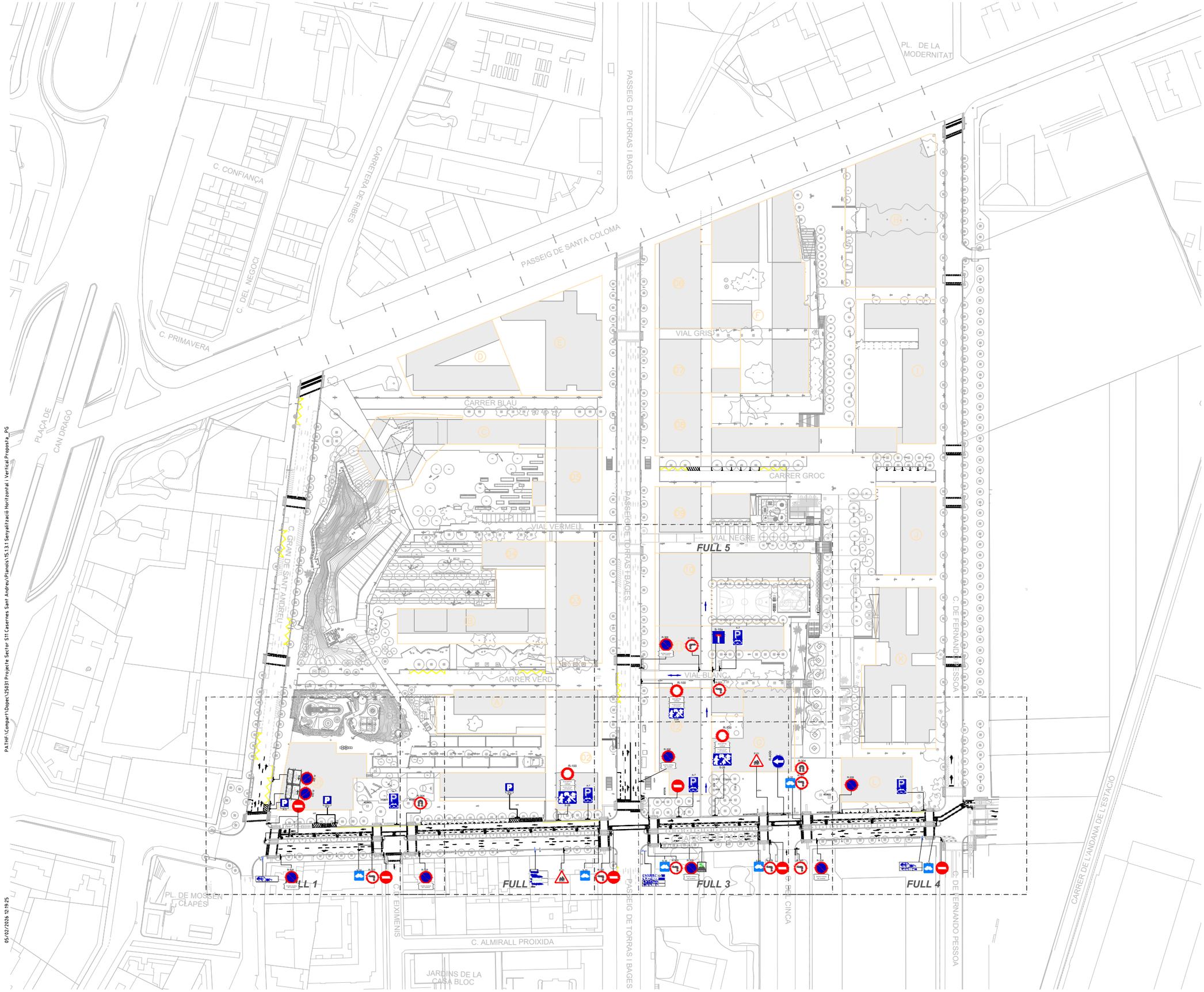

PATHF:\Compart\Dopec\25031 Projecte Sector S11 Casernes Sant Andreu\Planols\15.1.3.1 Senyalització Horitzontal i Vertical.Proposta_PG

05/02/2026 12:19:25

LLEGENDA

- SENYAL CODI AMB SUPORT
- SENYAL CODI EN COLUMNA EXISTENT
- SENYAL D'ORIENTACIÓ AMB SUPORT

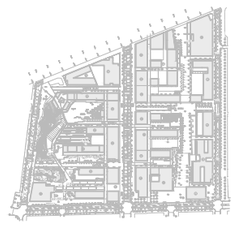

PU SEGREGAT 11 DE L'ÀMBIT DEL CARRER PALOMAR I VIALS INTERIORS DEL PASSEIG MARTA MATA, 7-9 I ENTORN 6B DEL PROJECTE REFÓS D'URBANITZACIÓ DE LES CASERNES DE SANT ANDREU

DISTRICTE DE SANT ANDREU

Ajuntament de Barcelona

Àrea d'Urbanisme i Habitatge
Institut Municipal d'Urbanisme
Direcció de Serveis de Projectes i Obres

AUTOR DELS CRITERIS I DE L'AVANTPROJECTE
Manuel de Solà, arquitecte.

AUTOR DEL PROJECTE EXECUTIU
Dopec
MARIA CAELLES LACASTA

G94.SMU-PAU2F2.S11

NÚM. EXPEDIENT	EDICIÓ	DATA
BAS25040001	EXECUTIU	FEBRER 2026

NOM PLÀNOL
SEGURETAT VIAL
SENYALITZACIÓ H i V. PROPOSTA. PLANTA GENERAL

0 — 20 m

ESCALA
DIN A3 1:400
DIN A1 1:200

PLÀNOL
15.1.3.1
FULL 1/1

PATHF:\Compart\Dopec\25031 Projecte Sector S11 Casernes Sant Andreu\Planols\15.1.3.2 Senyalització Horitzontal i Vertical-Proposta_PD

05/02/2026 12:20:44

PL. DE MOSSÈN CLAPÉS

LLEGENDA

- SENYAL CODI AMB SUPORT
- SENYAL CODI EN COLUMNA EXISTENT
- SENYAL D'ORIENTACIÓ AMB SUPORT

LÍMITS

- ÀMBIT PROJECTE FASE 01
- ÀMBIT PROJECTE FASE 02
- ÀMBIT PROJECTE FASE 03
- ÀMBIT PROJECTE INICAL
- LÍMIT DE PARCEL.LA

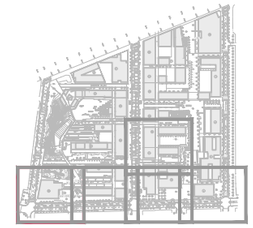

PU SEGREGAT 11 DE L'ÀMBIT DEL CARRER PALOMAR I VIALS INTERIORS DEL PASSEIG MARTA MATA, 7-9 I ENTORN 6B DEL PROJECTE REFÓS D'URBANITZACIÓ DE LES CASERNES DE SANT ANDREU

DISTRICTE DE SANT ANDREU

Ajuntament de Barcelona

Àrea d'Urbanisme i Habitatge
Institut Municipal d'Urbanisme
Direcció de Serveis de Projectes i Obres

AUTOR DELS CRITERIS I DE L'AVANTPROJECTE
Manuel de Solà, arquitecte.

AUTOR DEL PROJECTE EXECUTIU
Dopec
MARIA CAELLES LACASTA

G94.SMU-PAU2F2.S11

NÚM. EXPEDIENT	EDICIÓ	DATA
BAS25040001	EXECUTIU	FEBRER 2026

NOM PLÀNOL
SEGURETAT VIAL
SENYALITZACIÓ H i V. PROPOSTA. PLANTA DETALL

0 20 m

ESCALA
DIN A3 1:400
DIN A1 1:200

PLÀNOL
15.1.3.2
FULL 1/5

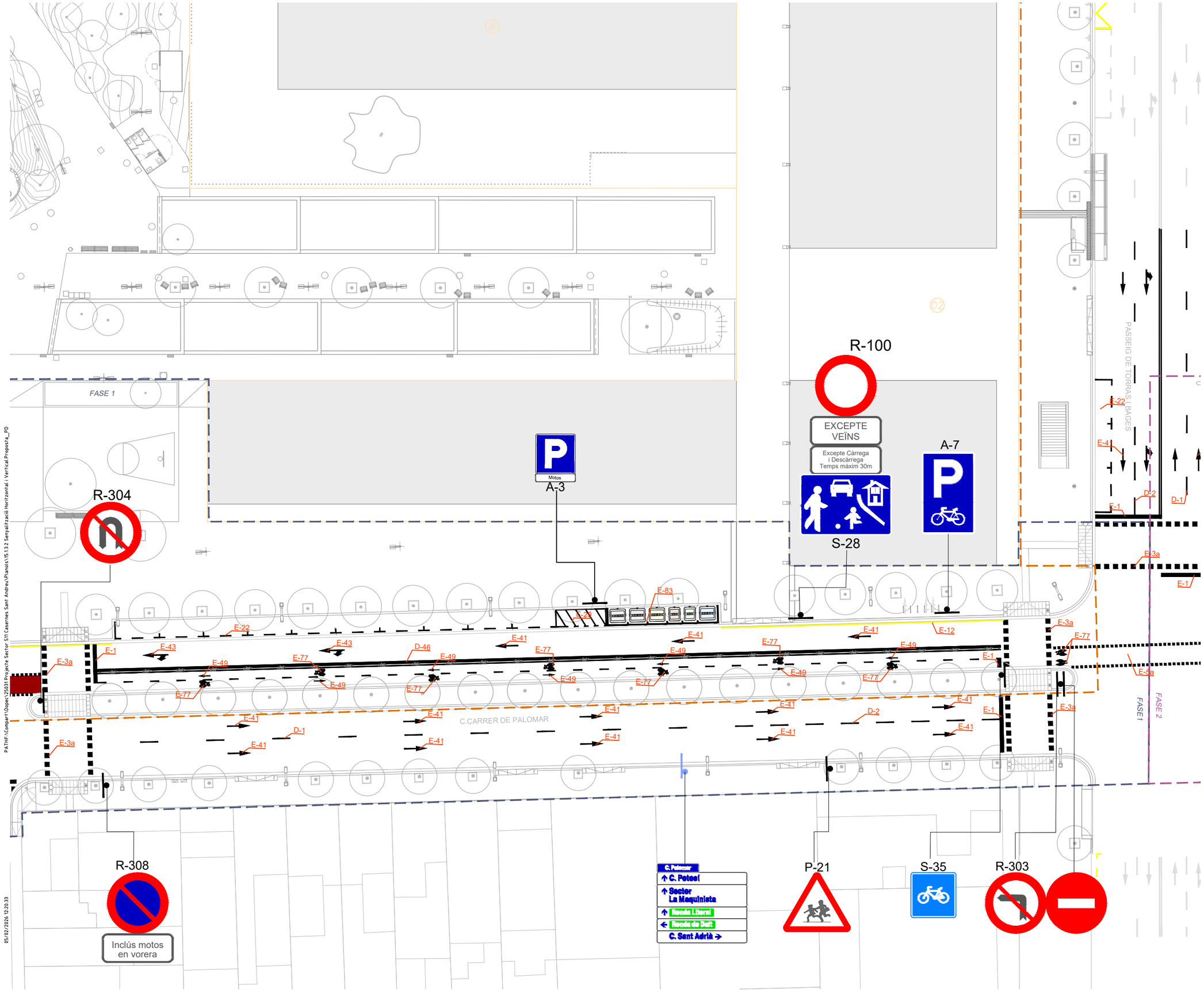

LLEGENDA

- SENYAL CODI AMB SUPORT
- SENYAL CODI EN COLUMNA EXISTENT
- SENYAL D'ORIENTACIÓ AMB SUPORT

LÍMITS

- ÀMBIT PROJECTE FASE 01
- ÀMBIT PROJECTE FASE 02
- ÀMBIT PROJECTE FASE 03
- ÀMBIT PROJECTE INICAL
- LÍMIT DE PARCEL.LA

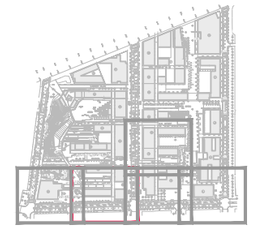

PU SEGREGAT 11 DE L'ÀMBIT DEL CARRER PALOMAR I VIALS INTERIORS DEL PASSEIG MARTA MATA, 7-9 I ENTORN 6B DEL PROJECTE REFÓS D'URBANITZACIÓ DE LES CASERNES DE SANT ANDREU

DISTRICTE DE SANT ANDREU

Ajuntament de Barcelona

Àrea d'Urbanisme i Habitatge
Institut Municipal d'Urbanisme
Direcció de Serveis de Projectes i Obres

AUTOR DELS CRITERIS I DE L'AVANTPROJECTE
Manuel de Solà, arquitecte.

AUTOR DEL PROJECTE EXECUTIU
Dopec
MARIA CAELLES LACASTA

G94.SMU-PAU2F2.S11

NÚM. EXPEDIENT	EDICIÓ	DATA
BAS25040001	EXECUTIU	FEBRER 2026

NOM PLÀNOL
SEGURETAT VIAL
SENYALITZACIÓ H i V. PROPOSTA. PLANTA DETALL

0 20 m

ESCALA
DIN A3 1:400
DIN A1 1:200

PLÀNOL
15.1.3.2
FULL **2/5**

PATH:\Compar\Dopec\25031 Projecte Sector S11 Casernes Sant Andreu\Planols\15.1.3.2 Senyalització Horitzontal i Vertical Proposta_PD

05/02/2026 12:20:33

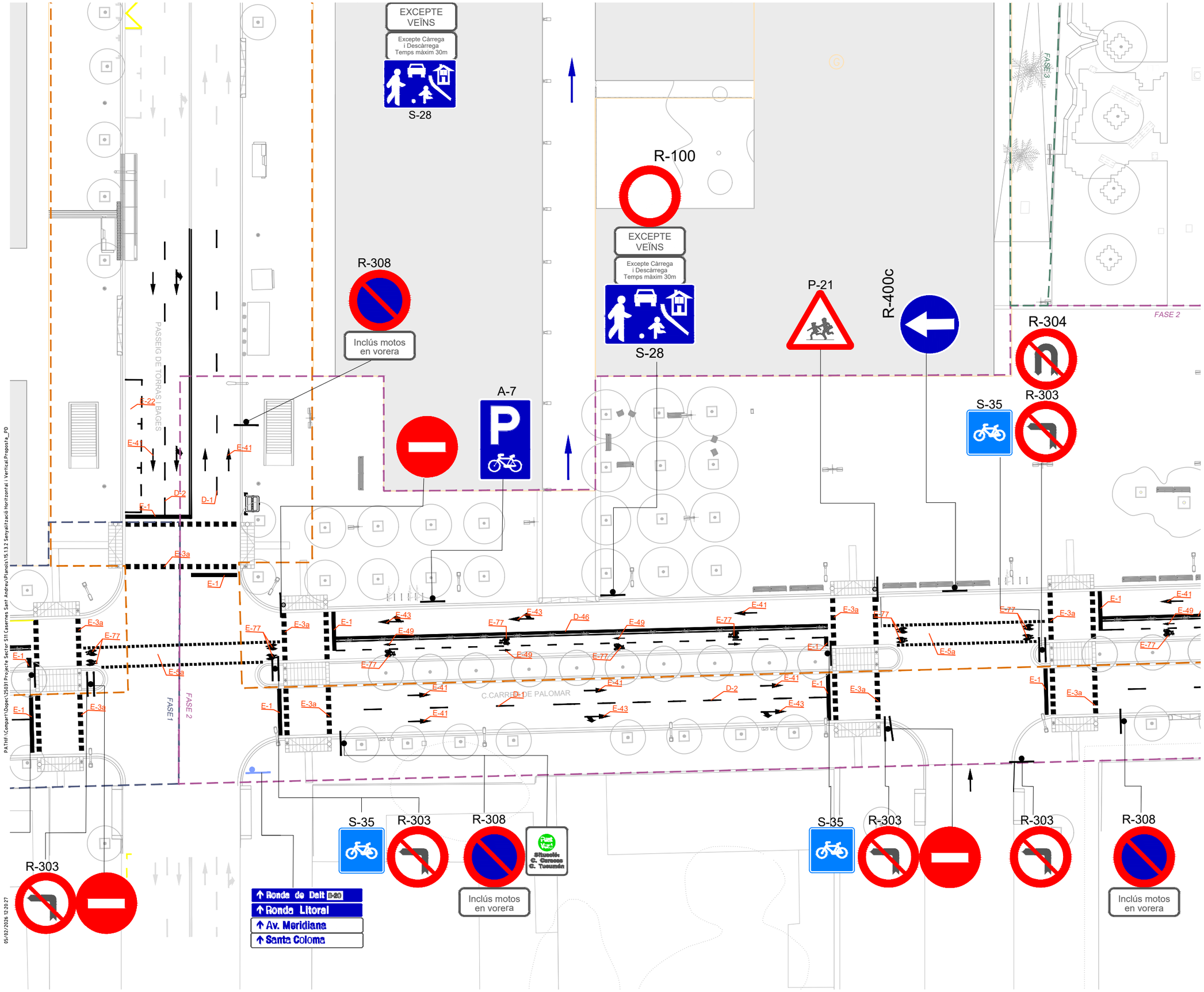

LLEGENDA

- SENYAL CODI AMB SUPORT
- SENYAL CODI EN COLUMNA EXISTENT
- SENYAL D'ORIENTACIÓ AMB SUPORT

LÍMITS

- ÀMBIT PROJECTE FASE 01
- ÀMBIT PROJECTE FASE 02
- ÀMBIT PROJECTE FASE 03
- ÀMBIT PROJECTE INICAL
- LÍMIT DE PARCEL.LA

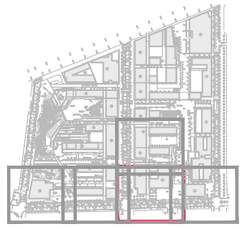

PU SEGREGAT 11 DE L'ÀMBIT DEL CARRER PALOMAR I VIALS INTERIORS DEL PASSEIG MARTA MATA, 7-9 I ENTORN 6B DEL PROJECTE REFÓS D'URBANITZACIÓ DE LES CASERNES DE SANT ANDREU

DISTRICTE DE SANT ANDREU

Ajuntament de Barcelona

Àrea d'Urbanisme i Habitatge
Institut Municipal d'Urbanisme
Direcció de Serveis de Projectes i Obres

AUTOR DELS CRITERIS I DE L'AVANTPROJECTE
Manuel de Solà, arquitecte.

AUTOR DEL PROJECTE EXECUTIU
Dopec
MARIA CAELLES LACASTA

G94.SMU-PAU2F2.S11

NÚM. EXPEDIENT	EDICIÓ	DATA
BAS25040001	EXECUTIU	FEBRER 2026

NOM PLÀNOL
SEGURETAT VIAL
SENYALITZACIÓ H i V. PROPOSTA. PLANTA DETALL

0 20 m

ESCALA
DIN A3 1:400
DIN A1 1:200

PLÀNOL
15.1.3.2

FULL 3/5

PATHF:\Compart\Dopec\25031 Projecte Sector S11 Casernes Sant Andreu\Planols\15.1.3.2 Senyalització Horitzontal i Vertical.Proposta_PD

05/02/2026 12:20:27

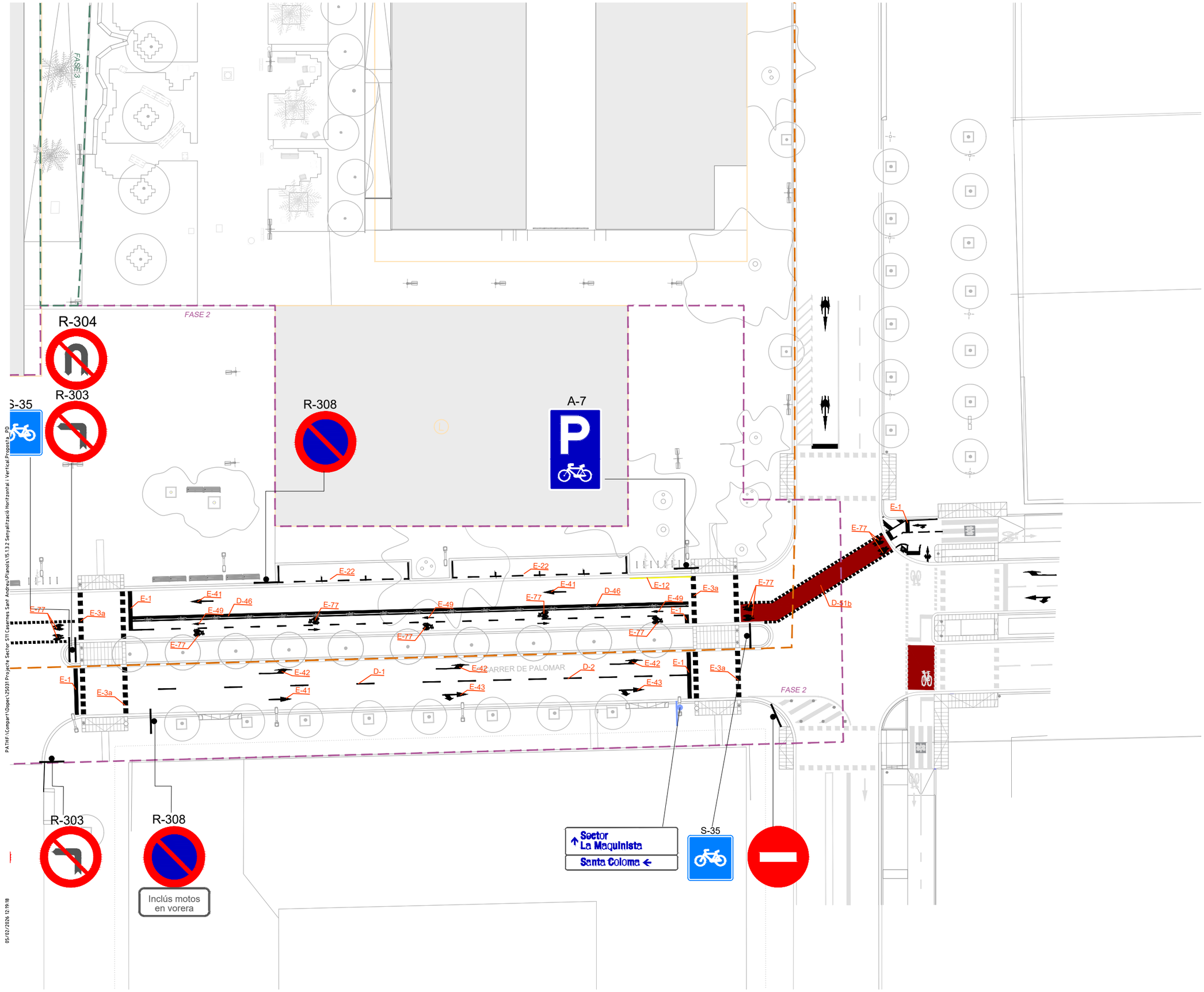

LLEGENDA

- SENYAL CODI AMB SUPORT
- SENYAL CODI EN COLUMNA EXISTENT
- SENYAL D'ORIENTACIÓ AMB SUPORT

LÍMITS

- ÀMBIT PROJECTE FASE 01
- ÀMBIT PROJECTE FASE 02
- ÀMBIT PROJECTE FASE 03
- ÀMBIT PROJECTE INICAL
- LÍMIT DE PARCEL.LA

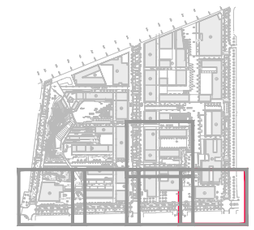

PU SEGREGAT 11 DE L'ÀMBIT DEL CARRER PALOMAR I VIALS INTERIORS DEL PASSEIG MARTA MATA, 7-9 I ENTORN 6B DEL PROJECTE REFÓS D'URBANITZACIÓ DE LES CASERNES DE SANT ANDREU

DISTRICTE DE SANT ANDREU

Ajuntament de Barcelona

Àrea d'Urbanisme i Habitatge
Institut Municipal d'Urbanisme
Direcció de Serveis de Projectes i Obres

AUTOR DELS CRITERIS I DE L'AVANTPROJECTE
Manuel de Solà, arquitecte.

AUTOR DEL PROJECTE EXECUTIU
Dopec
MARIA CAELLES LACASTA

G94.SMU-PAU2F2.S11

NÚM. EXPEDIENT	EDICIÓ	DATA
BAS25040001	EXECUTIU	FEBRER 2026

NOM PLÀNOL
SEGURETAT VIAL
SENYALITZACIÓ H i V. PROPOSTA. PLANTA DETALL

0 — 20 m

ESCALA
DIN A3 1:400
DIN A1 1:200

PLÀNOL
15.1.3.2

FULL 4/5

PATH:\Compart\Dopec\25031 Projecte Sector S11 Casernes Sant Andreu\Plànols\15.1.3.2 Senyalització Horitzontal i Vertical Proposta_PD

05/02/2026 12:19:18

VIAL NEGRE

PASSEIG DE TORRAS I BAGES

FASE 3

FASE 3

FASE 3

FASE 3

VIAL BLANC

CARRER VERD

S-15a

A-7

R-308

Inclús motes en vorera

R-302

R-100

EXCEPTE VEÏNS

Excepte Càrrega i Descàrrega Temps màxim 30m

S-28

R-303

LLEGENDA

- SENYAL CODI AMB SUPORT
- SENYAL CODI EN COLUMNA EXISTENT
- SENYAL D'ORIENTACIÓ AMB SUPORT

LÍMITS

- ÀMBIT PROJECTE FASE 01
- ÀMBIT PROJECTE FASE 02
- ÀMBIT PROJECTE FASE 03
- ÀMBIT PROJECTE INICAL
- LÍMIT DE PARCEL.LA

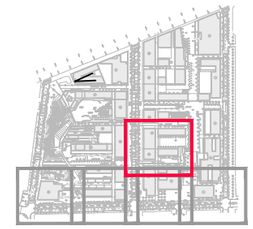

PU SEGREGAT 11 DE L'ÀMBIT DEL CARRER PALOMAR I VIALS INTERIORS DEL PASSEIG MARTA MATA, 7-9 I ENTORN 6B DEL PROJECTE REFÓS D'URBANITZACIÓ DE LES CASERNES DE SANT ANDREU

DISTRICTE DE SANT ANDREU

Ajuntament de Barcelona

Àrea d'Urbanisme i Habitatge
Institut Municipal d'Urbanisme
Direcció de Serveis de Projectes i Obres

AUTOR DELS CRITERIS I DE L'AVANTPROJECTE
Manuel de Solà, arquitecte.

AUTOR DEL PROJECTE EXECUTIU
Dopec
MARIA CAELLES LACASTA

G94.SMU-PAU2F2.S11

NÚM. EXPEDIENT	EDICIÓ	DATA
BAS25040001	EXECUTIU	FEBRER 2026

NOM PLÀNOL
SEGURETAT VIAL
SENYALITZACIÓ H i V. PROPOSTA. PLANTA DETALL

0 20 m

ESCALA
DIN A3 1:400
DIN A1 1:200

PLÀNOL
15.1.3.2
FULL 5/5

PATH:\\Compart\Dopec\25031 Projecte Sector S11 Casernes Sant Andreu\Planols\15.1.3.2 Senyalització Horitzontal i Vertical Proposta_PD
05/02/2026 12:19:21

CARRILES NORMALES

D–1 LÍNEA DISCONTINUA GENÉRICA

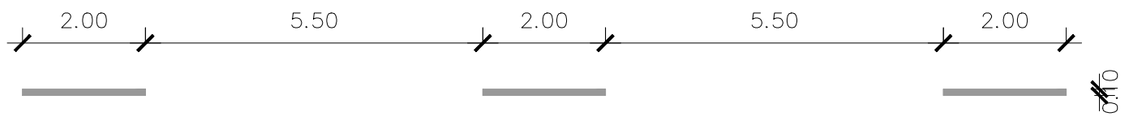

D–4 LÍNEA CONTINUA

D–2 LÍNEA DISCONTINUA ANTES DE UNA LÍNEA DE DETENCIÓN

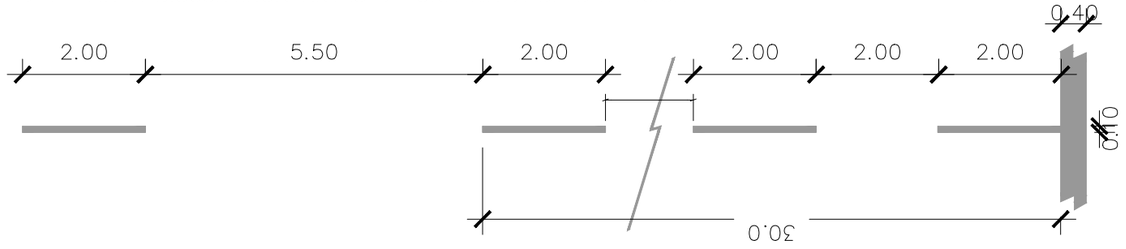

D–43 LÍNEA DISCONTINUA ANTES DE UNA LÍNEA DE DETENCIÓN

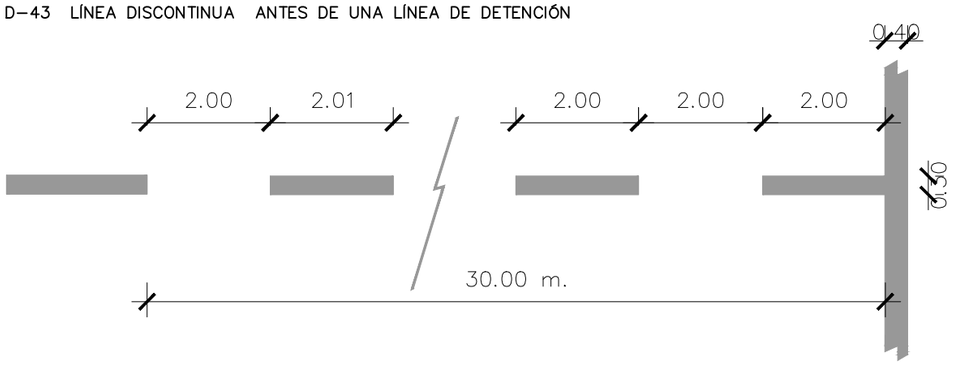

D–44 LÍNEA DISCONTINUA

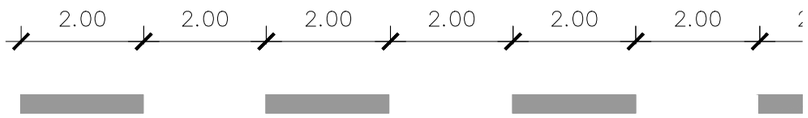

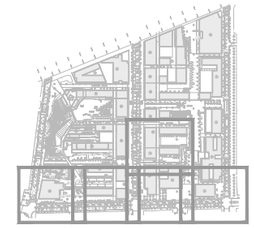

PU SEGREGAT 11 DE L'ÀMBIT DEL CARRER PALOMAR I VIALS INTERIORS DEL PASSEIG MARTA MATA, 7-9 I ENTORN 6B DEL PROJECTE REFÓS D'URBANITZACIÓ DE LES CASERNES DE SANT ANDREU

DISTRICTE DE SANT ANDREU

Ajuntament de Barcelona

Àrea d'Urbanisme i Habitatge
Institut Municipal d'Urbanisme
Direcció de Serveis de Projectes i Obres

AUTOR DELS CRITERIS I DE L'AVANTPROJECTE
Manuel de Solà, arquitecte.

AUTOR DEL PROJECTE EXECUTIU
MARIA CAELLES LACASTA

G94.SMU-PAU2F2.S11

NÚM. EXPEDIENT	EDICIÓ	DATA
BAS25040001	EXECUTIU	FEBRER 2026

NOM PLÀNOL
SEGURETAT VIAL
SENYALITZACIÓ H i V. DETALLS

0 2.5 m

ESCALA
DIN A3 1:100
DIN A1 1:50

PLÀNOL
15.1.4
FULL **1/5**

PATH2:\25031 Projecte Sector S11 Casernes Sant Andreu\Planols\13.1.2 \ Jardineria Afectacions_PG
16/10/2025 14:03:29

CARRILES BICICLETA EN CALÇADA

D–52a LÍNEA DE DOBLE SENTIDO CONTIGUA A UN CARRIL DE CIRCULACIÓN

CARRIL BICICLETA EN VORERA

D–54 DE DOBLE SENTIDO

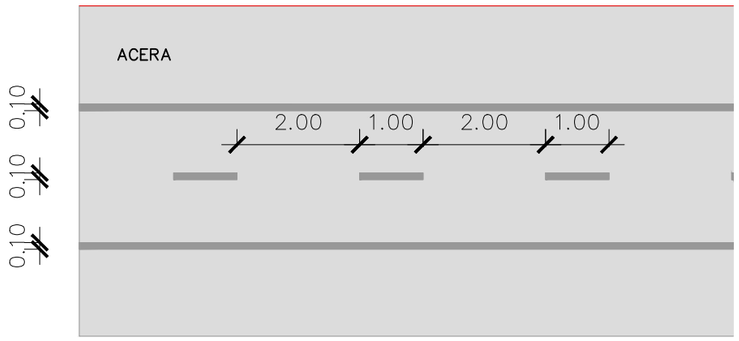

CARRILES BUS

D–41 LÍNEA CONTINUA

D–42 LÍNEA DISCONTINUA CON INTERMITENCIAS

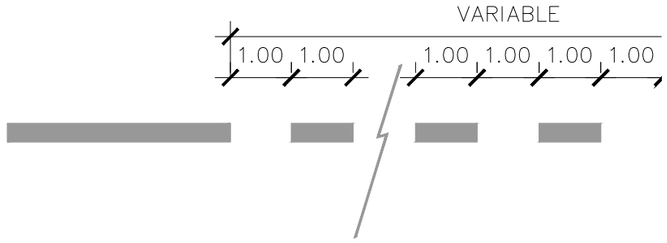

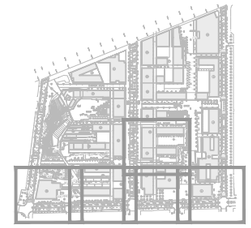

PU SEGREGAT 11 DE L'ÀMBIT DEL CARRER PALOMAR I VIALS INTERIORS DEL PASSEIG MARTA MATA, 7-9 I ENTORN 6B DEL PROJECTE REFÓS D'URBANITZACIÓ DE LES CASERNES DE SANT ANDREU

DISTRICTE DE SANT ANDREU

Ajuntament de Barcelona

Àrea d'Urbanisme i Habitatge
Institut Municipal d'Urbanisme
Direcció de Serveis de Projectes i Obres

AUTOR DELS CRITERIS I DE L'AVANTPROJECTE
Manuel de Solà, arquitecte.

AUTOR DEL PROJECTE EXECUTIU
Dopec
MARIA CAELLES LACASTA

G94.SMU-PAU2F2.S11

NÚM. EXPEDIENT	EDICIÓ	DATA
BAS25040001	EXECUTIU	FEBRER 2026

NOM PLÀNOL
SEGURETAT VIAL
SENYALITZACIÓ H i V. DETALLS

0 2.5 m

ESCALA
DIN A3 1:100
DIN A1 1:50

PLÀNOL
15.1.4
FULL 2/5

PATH2:\25031 Projecte Sector S11 Casernes Sant Andreu\Planols\13.1.2.1 Jardineria Afectacions_PG
16/10/2025 14:03:29

MARCAS TRANSVERSALES

E–1 LÍNEA DE DETENCIÓN

E–3a PASO DE PEATONES CON SEMÁFOROS

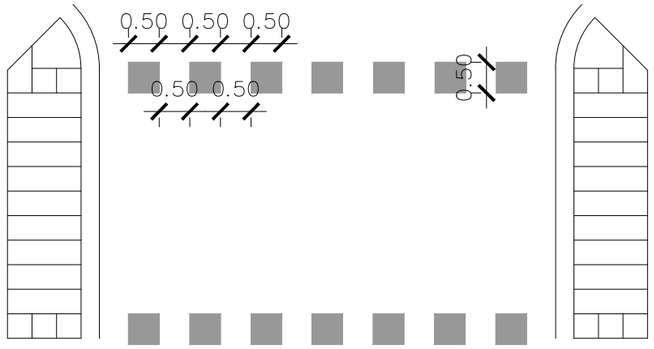

E–3b PASO DE PEATONES CON SEMÁFOROS

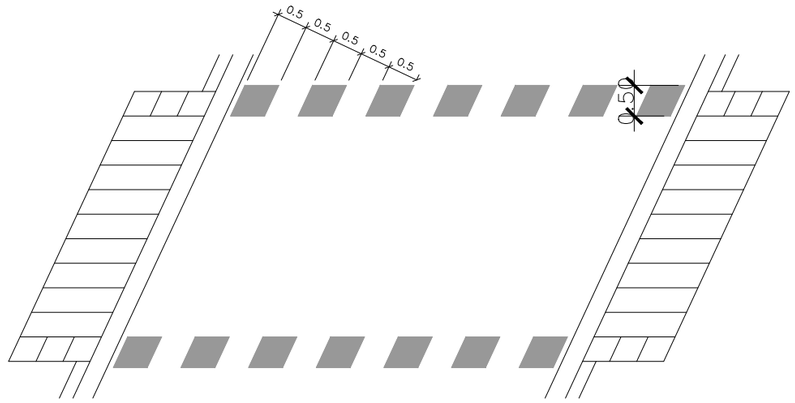

E–4a PASO DE PEATONES SIN SEMÁFOROS

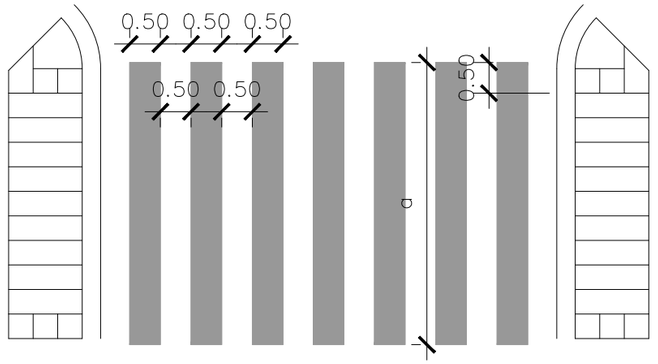

F–2 PASO DE PEATONES Y LÍNEA DE DETENCIÓN

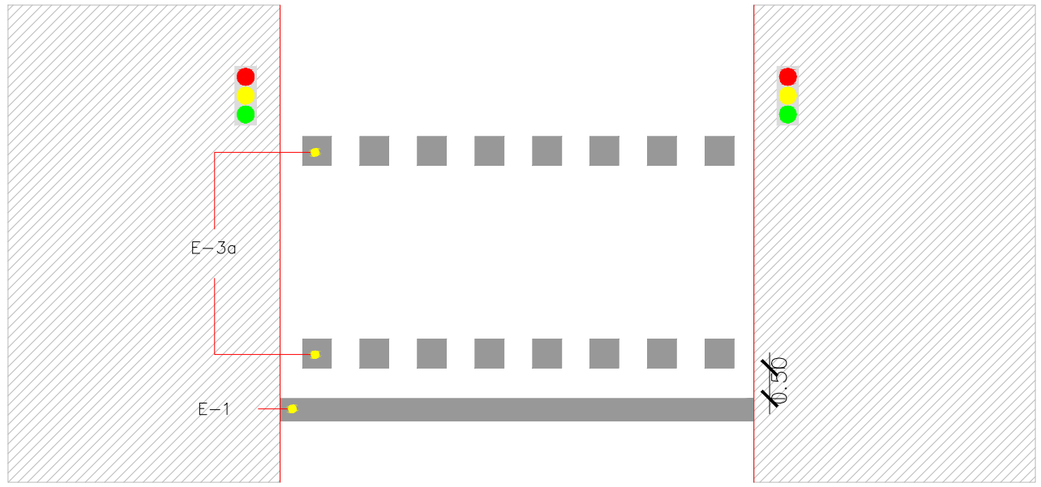

LA SEPARACIÓN DE 0.5m ENTRE LA LÍNEA DE DETENCIÓN Y EL PASO DE PEATONES SE MANTENDRÁ CUANDO EL PASO SEA DEL TIPO E–3b, E–4a o E–4b

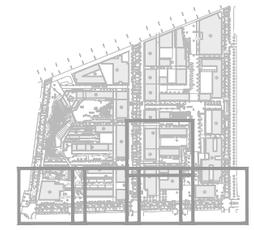

PU SEGREGAT 11 DE L'ÀMBIT DEL CARRER PALOMAR I VIALS INTERIORS DEL PASSEIG MARTA MATA, 7-9 I ENTORN 6B DEL PROJECTE REFÓS D'URBANITZACIÓ DE LES CASERNES DE SANT ANDREU

DISTRICTE DE SANT ANDREU

Ajuntament de Barcelona
Àrea d'Urbanisme i Habitatge
Institut Municipal d'Urbanisme
Direcció de Serveis de Projectes i Obres

AUTOR DELS CRITERIS I DE L'AVANTPROJECTE
Manuel de Solà, arquitecte.

AUTOR DEL PROJECTE EXECUTIU
Dopec
MARIA CAELLES LACASTA

G94.SMU-PAU2F2.S11

NÚM. EXPEDIENT	EDICIÓ	DATA
BAS25040001	EXECUTIU	FEBRER 2026

NOM PLÀNOL
SEGURETAT VIAL
SENYALITZACIÓ H i V. DETALLS

0 2.5 m

ESCALA
DIN A3 1:100
DIN A1 1:50

PLÀNOL
15.1.4
FULL **3/5**

PATH2:\25031 Projecte Sector S11 Casernes Sant Andreu\Planols\13.1.2 \ Jardineria Afectacions_PG
16/10/2025 14:03:29

SENYALITZACIÓ

E-13 CÀRREGA I DESCÀRREGA

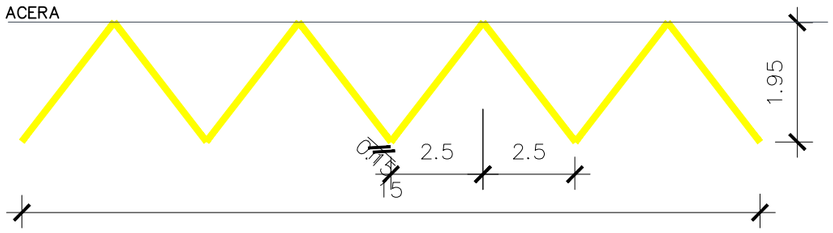

E-22 APARCAMENT

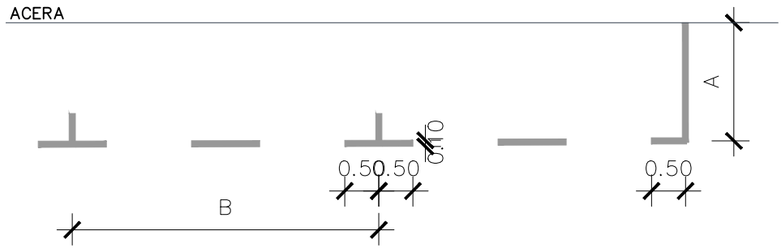

E-11 LÍNIA DE PROHIBICIÓ D'APARCAMENT

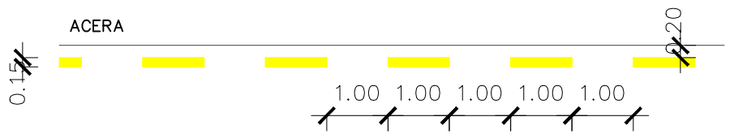

E-29 APARCAMENT DE MOTOS EN SEMIBATERIA

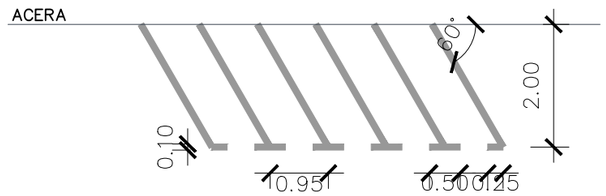

FLETXES DE DIRECCIÓ

E-41 RECTA

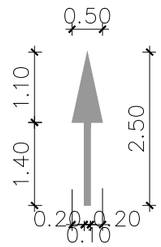

E-42 A LA DRETA (A LA ESQUERRA)

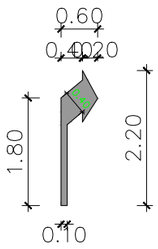

E-43 RECTA O A LA DRETA (ESQUERRA)

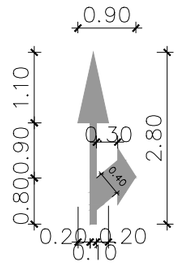

E-49 RECTA AMB UN CARRIL BICICLETA

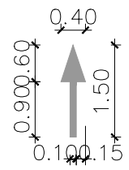

E-50 A LA DRETA (A LA ESQUERRA) AMB UN CARRIL BICICLETA

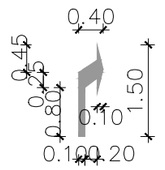

INSCRIPCIONS

E-71 BUS

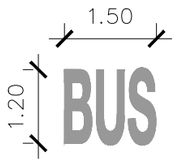

E-74 CEDIU EL PAS

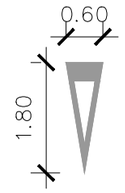

E-72 TAXI

E-77 BICICLETA

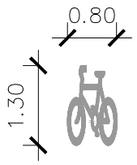

E-73a STOP



E-83 TRES CONTENIDORS EN ZONA APARCAMENT

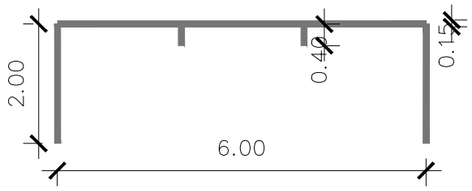

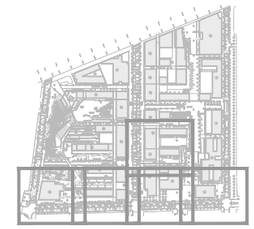

PU SEGREGAT 11 DE L'ÀMBIT DEL CARRER PALOMAR I VIALS INTERIORS DEL PASSEIG MARTA MATA, 7-9 I ENTORN 6B DEL PROJECTE REFÓS D'URBANITZACIÓ DE LES CASERNES DE SANT ANDREU

DISTRICTE DE SANT ANDREU

Ajuntament de Barcelona
Àrea d'Urbanisme i Habitatge
Institut Municipal d'Urbanisme
Direcció de Serveis de Projectes i Obres

AUTOR DELS CRITERIS I DE L'AVANTPROJECTE
Manuel de Solà, arquitecte.

AUTOR DEL PROJECTE EXECUTIU
Dopec
MARIA CAELLES LACASTA

G94.SMU-PAU2F2.S11

NÚM. EXPEDIENT	EDICIÓ	DATA
BAS25040001	EXECUTIU	FEBRER 2026

NOM PLÀNOL
SEGURETAT VIAL
SENYALITZACIÓ H i V. DETALLS

0 2.5 m

ESCALA
DIN A3 1:100
DIN A1 1:50

PLÀNOL
15.1.4
FULL **4/5**

PATHZ:\25031 Projecte Sector S11 Casernes Sant Andreu\Plànols\13.1.2.1 Jardineria Afectacions_PG
16/10/2025 14:03:29

Cuando las señales verticales vayan ancladas al semáforo modelo Barcelona, serán de 40 cm de diámetro

LA ALTURA MÍNIMA DE LA PARTE BAJA DE LAS SEÑALES, FIJADAS A CUALQUIER TIPO DE SOPORTE,
SERÁ DE 2.60m PARA EVITAR QUE SE ADHIERAN PAPELES O SE PINTEN GRAFFITIS.

DETALL BRIDA

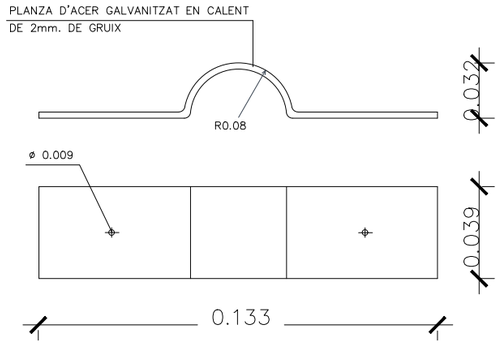

DETALL SUPORT SENYALS

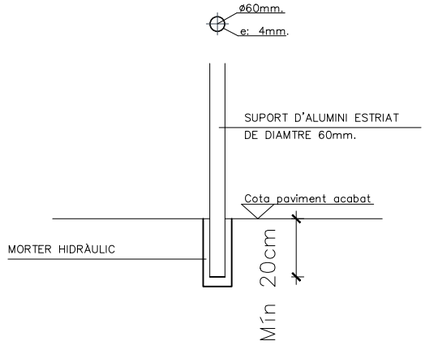

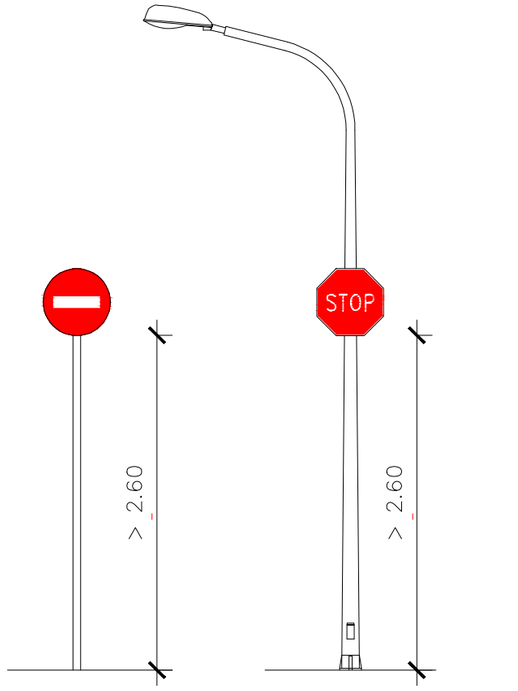

La altura mínima de la parte baja de las señales, fijadas a cualquier punto de soporte,
será de 2.60m para evitar que se adhieran papeles o se pinten grafittis

PLACA NOM DE CARRERS

ESCALA 1/5

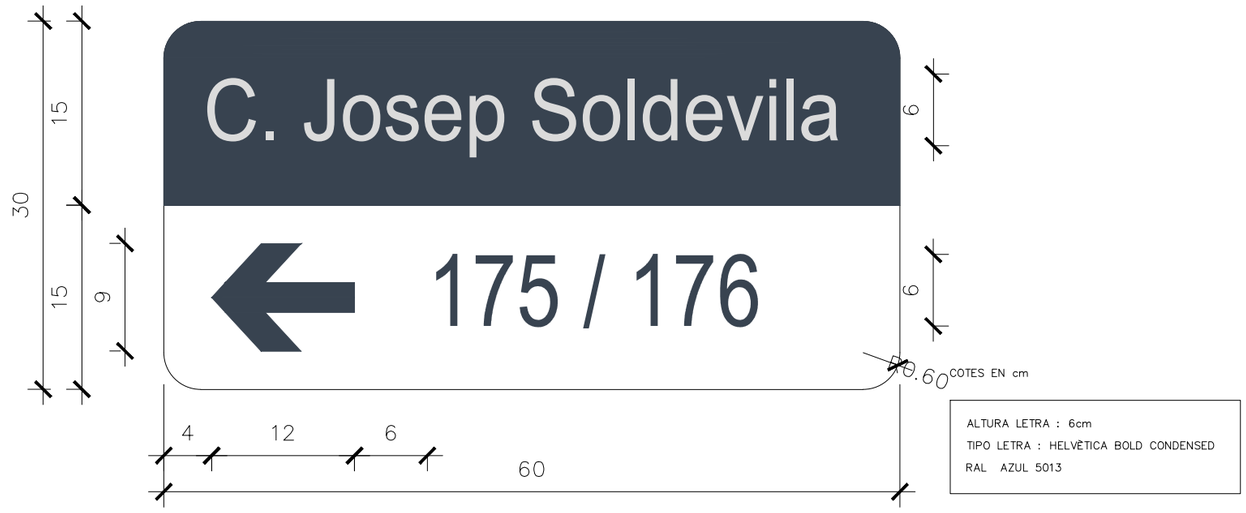

ALTURA LETRA : 6cm
TIPO LETRA : HELVÈTICA BOLD CONDENSED
RAL AZUL 5013

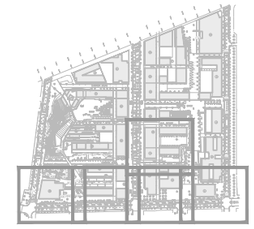

PU SEGREGAT 11 DE L'ÀMBIT DEL CARRER PALOMAR I VIALS INTERIORS DEL PASSEIG MARTA MATA, 7-9 I ENTORN 6B DEL PROJECTE REFÓS D'URBANITZACIÓ DE LES CASERNES DE SANT ANDREU

DISTRICTE DE SANT ANDREU

Ajuntament de Barcelona
Àrea d'Urbanisme i Habitatge
Institut Municipal d'Urbanisme
Direcció de Serveis de Projectes i Obres

AUTOR DELS CRITERIS I DE L'AVANTPROJECTE
Manuel de Solà, arquitecte.

AUTOR DEL PROJECTE EXECUTIU
Dopec
MARIA CAELLES LACASTA

G94.SMU-PAU2F2.S11

NÚM. EXPEDIENT	EDICIÓ	DATA
BAS25040001	EXECUTIU	FEBRER 2026

NOM PLÀNOL
SEGURETAT VIAL
SENYALITZACIÓ H i V. DETALLS

0 2.5 m

ESCALA
DIN A3 1:100
DIN A1 1:50

PLÀNOL
15.1.4
FULL 5/5

PATH:Z:\25031 Projecte Sector S11 Casernes Sant Andreu\Planols\13.1.2.1 Jardineria Afectacions_PG
16/10/2025 14:03:29

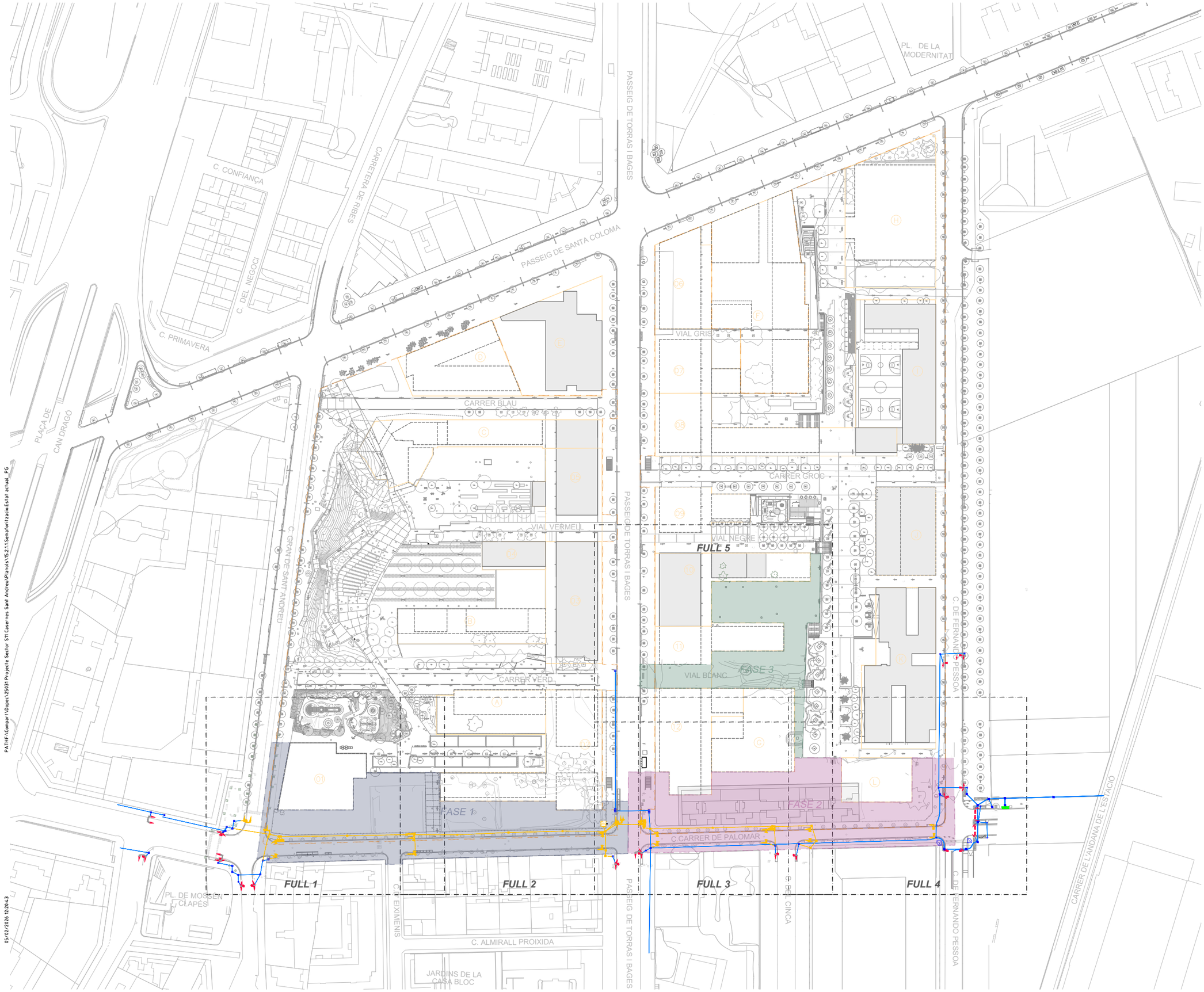

LLEGENDA

SERVEI EXISTENT

- VIANANT+INVIDENT
- VIANANT+BICI+INVIDENT
- VEHICLES 11 / 200 A
- VEHICLES 13 / 200 RAV
- VEHICLES 13 / 200 RAV F
- VEHICLES 13 / 200 RAA
- BICI - 12-100 RV
- BICI - 12-200 RV
- BICI - 13-100 RVF
- BICI - 13-200 RVF
- COLUMNA 2.40m.
- BÀCUL
- CANALITZACIÓ SEMAFORITZACIÓ
- ARMARIS REGULADOR
- ARQUETA
- AFECTACIÓ. ELEMENT A RETIRAR

LÍMITS

- ÀMBIT PROJECTE FASE 01
- ÀMBIT PROJECTE FASE 02
- ÀMBIT PROJECTE FASE 03
- ÀMBIT PROJECTE INICAL
- LÍMIT DE PARCEL.LA

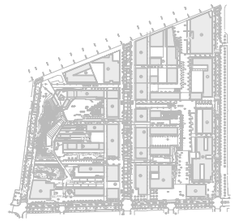

PU SEGREGAT 11 DE L'ÀMBIT DEL CARRER PALOMAR I VIALS INTERIORS DEL PASSEIG MARTA MATA, 7-9 I ENTORN 6B DEL PROJECTE REFÓS D'URBANITZACIÓ DE LES CASERNES DE SANT ANDREU

DISTRICTE DE SANT ANDREU

Ajuntament de Barcelona

Àrea d'Urbanisme i Habitatge
Institut Municipal d'Urbanisme
Direcció de Serveis de Projectes i Obres

AUTOR DELS CRITERIS I DE L'AVANTPROJECTE
Manuel de Solà, arquitecte.

AUTOR DEL PROJECTE EXECUTIU
Dopec
MARIA CAELLES LACASTA

G94.SMU-PAU2F2.S11

NÚM. EXPEDIENT	EDICIÓ	DATA
BAS25040001	EXECUTIU	FEBRER 2026

NOM PLÀNOL
SEGURETAT VIAL
SEMAFORITZACIÓ. ESTAT ACTUAL. PG

0 — 100 m

ESCALA
DIN A3 1:2000
DIN A1 1:1000

PLÀNOL
15.2.1.1

FULL 1/1

PATHF:\Compart\Dopec\25031 Projecte Sector S11 Casernes Sant Andreu\Planols\15.2.1.1.Semaforitzacio.Estat actual_PG

05/02/2026 12:20:43

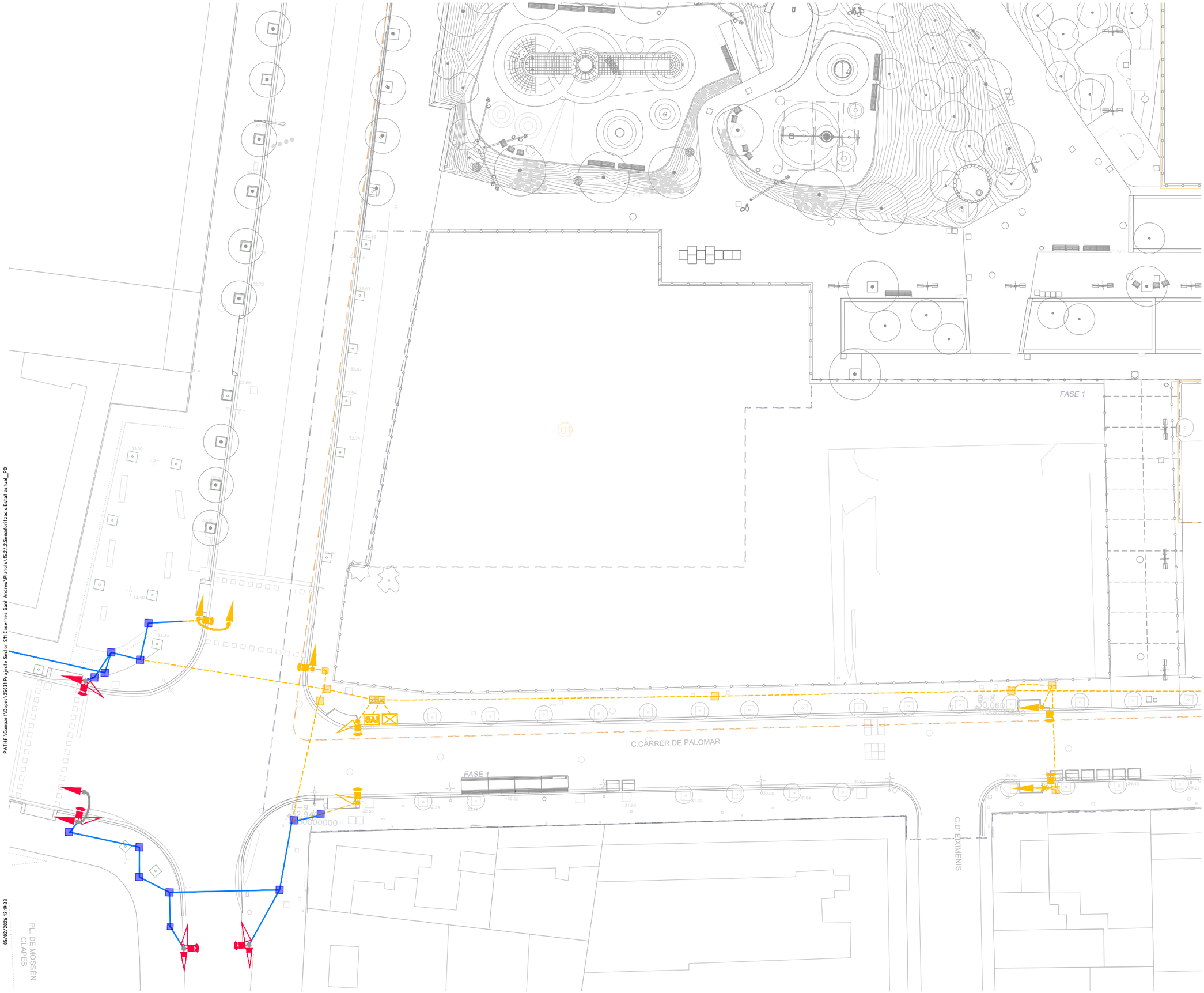

LLEGENDA

SERVEI EXISTENT

- VIANANT+INVIDENT
- VIANANT+BICI+INVIDENT
- VEHICLES 11 / 200 A
- VEHICLES 13 / 200 RAV
- VEHICLES 13 / 200 RAV F
- VEHICLES 13 / 200 RAA
- BICI - 12-100 RV
- BICI - 12-200 RV
- BICI - 13-100 RVF
- BICI - 13-200 RVF
- COLUMNA 2.40m.
- BÀCUL
- CANALITZACIÓ SEMAFORITZACIÓ
- ARMARIS REGULADOR
- ARQUETA
- AFECTACIÓ. ELEMENT A RETIRAR

LÍMITS

- ÀMBIT PROJECTE FASE 01
- ÀMBIT PROJECTE FASE 02
- ÀMBIT PROJECTE FASE 03
- ÀMBIT PROJECTE INICAL
- LÍMIT DE PARCEL.LA

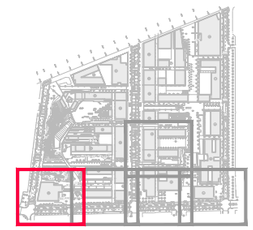

PU SEGREGAT 11 DE L'ÀMBIT DEL CARRER PALOMAR I VIALS INTERIORS DEL PASSEIG MARTA MATA, 7-9 I ENTORN 6B DEL PROJECTE REFÓS D'URBANITZACIÓ DE LES CASERNES DE SANT ANDREU

DISTRICTE DE SANT ANDREU

Ajuntament de Barcelona

Àrea d'Urbanisme i Habitatge
Institut Municipal d'Urbanisme
Direcció de Serveis de Projectes i Obres

AUTOR DELS CRITERIS I DE L'AVANTPROJECTE
Manuel de Solà, arquitecte.

AUTOR DEL PROJECTE EXECUTIU
Dopec
MARIA CAELLES LACASTA

G94.SMU-PAU2F2.S11

NÚM. EXPEDIENT	EDICIÓ	DATA
BAS25040001	EXECUTIU	FEBRER 2026

NOM PLÀNOL
SEGURETAT VIAL
SEMAFORITZACIÓ. ESTAT ACTUAL. PLANTA DETALL

0 20 m

ESCALA
DIN A3 1:400
DIN A1 1:200

PLÀNOL
15.2.1.2
FULL **1/5**

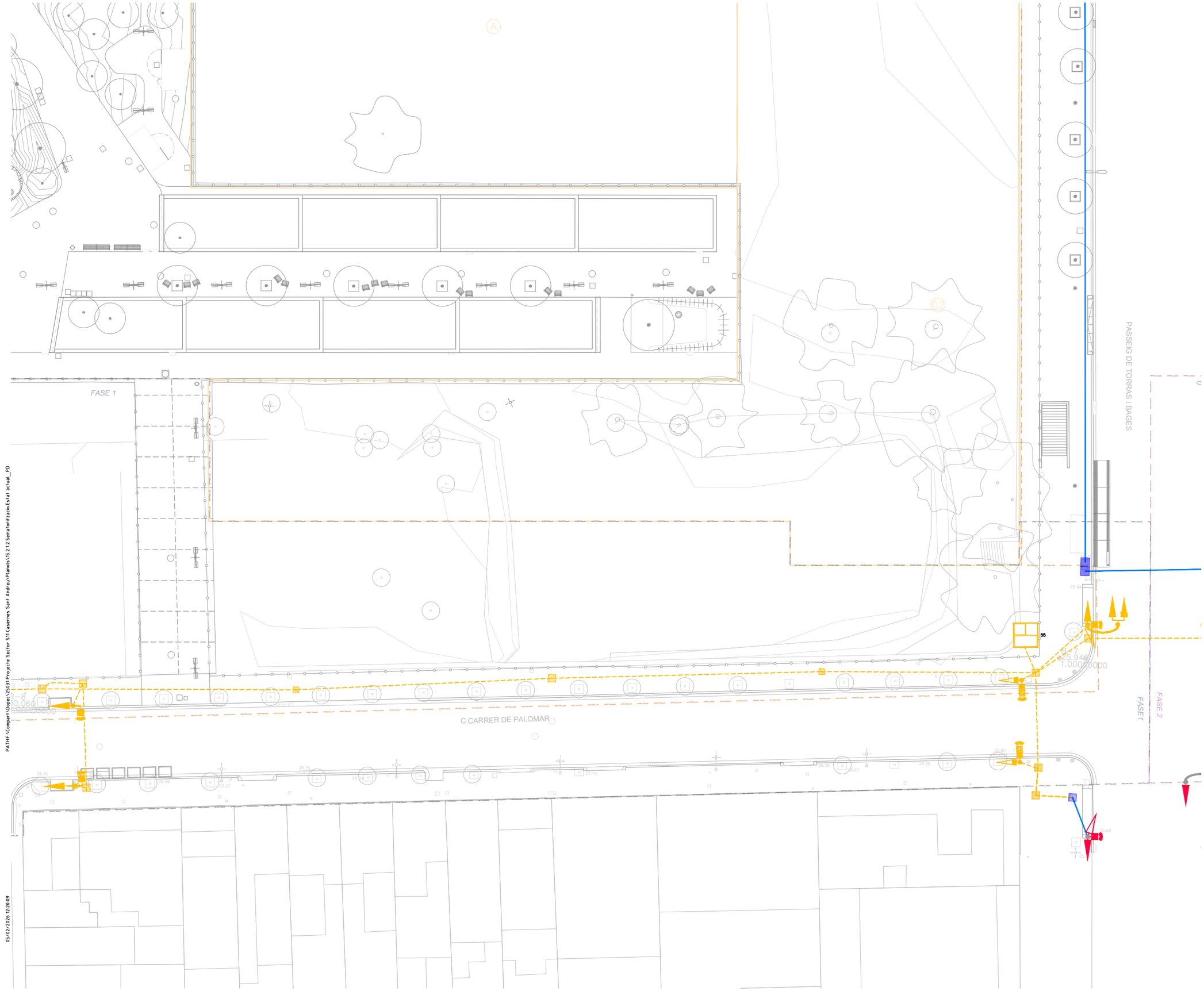

LLEGENDA

SERVEI EXISTENT
- VIANANT+INVIDENT
- VIANANT+BICI+INVIDENT
- VEHICLES 11 / 200 A
- VEHICLES 13 / 200 RAV
- VEHICLES 13 / 200 RAV F
- VEHICLES 13 / 200 RAA
- BICI - 12-100 RV
- BICI - 12-200 RV
- BICI - 13-100 RVF
- BICI - 13-200 RVF
- COLUMNA 2.40m.
- BÀCUL
- CANALITZACIÓ SEMAFORITZACIÓ
- ARMARIS REGULADOR
- ARQUETA
- AFECTACIÓ. ELEMENT A RETIRAR

LÍMITS

- ÀMBIT PROJECTE FASE 01
- ÀMBIT PROJECTE FASE 02
- ÀMBIT PROJECTE FASE 03
- ÀMBIT PROJECTE INICAL
- LÍMIT DE PARCEL.LA

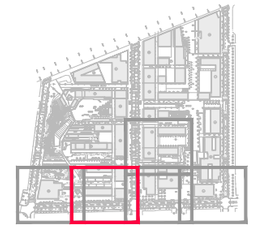

PU SEGREGAT 11 DE L'ÀMBIT DEL CARRER PALOMAR I VIALS INTERIORS DEL PASSEIG MARTA MATA, 7-9 I ENTORN 6B DEL PROJECTE REFÓS D'URBANITZACIÓ DE LES CASERNES DE SANT ANDREU

DISTRICTE DE SANT ANDREU

Ajuntament de Barcelona

Àrea d'Urbanisme i Habitatge
Institut Municipal d'Urbanisme
Direcció de Serveis de Projectes i Obres

AUTOR DELS CRITERIS I DE L'AVANTPROJECTE
Manuel de Solà, arquitecte.

AUTOR DEL PROJECTE EXECUTIU
Dopec
MARIA CAELLES LACASTA

G94.SMU-PAU2F2.S11

NÚM. EXPEDIENT	EDICIÓ	DATA
BAS25040001	EXECUTIU	FEBRER 2026

NOM PLÀNOL
SEGURETAT VIAL
SEMAFORITZACIÓ. ESTAT ACTUAL. PLANTA DETALL

0 20 m

ESCALA
DIN A3 1:400
DIN A1 1:200

PLÀNOL
15.2.1.2

FULL 2/5

PATHF:\Compar1\Dopec\Y25031-Projecte Sector S11 Casernes Sant Andreu\Planols\15.2.1.2 Semaforitzacio Estat actual_PD

05/02/2026 12:20:09

PASSEIG DE TORRAS I BAGES

C.CARRER DE PALOMAR

FASE 1

FASE 2

FASE 3

FASE 2

12

G

SA

SA

SA

55

25.94

25.92

25.90

25.60

24.08

24.00

23.90

23.75

PATHF:\Compart\Dopec\25031 Projecte Sector S11 Casernes Sant Andreu\Planols\15.2.1.2 Semaforitzacio.Estat actual_PD

05/02/2026 12:20:01

LLEGENDA

SERVEI EXISTENT

- VIANANT+INVIDENT
- VIANANT+BICI+INVIDENT
- VEHICLES 11 / 200 A
- VEHICLES 13 / 200 RAV
- VEHICLES 13 / 200 RAV F
- VEHICLES 13 / 200 RAA
- BICI - 12-100 RV
- BICI - 12-200 RV
- BICI - 13-100 RVF
- BICI - 13-200 RVF
- COLUMNA 2.40m.
- BÀCUL
- CANALITZACIÓ SEMAFORITZACIÓ
- ARMARIS REGULADOR
- ARQUETA
- AFECTACIÓ. ELEMENT A RETIRAR

LÍMITS

- ÀMBIT PROJECTE FASE 01
- ÀMBIT PROJECTE FASE 02
- ÀMBIT PROJECTE FASE 03
- ÀMBIT PROJECTE INICAL
- LÍMIT DE PARCEL.LA

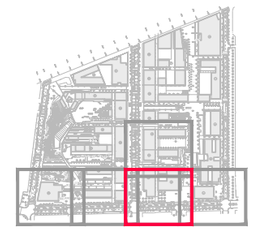

PU SEGREGAT 11 DE L'ÀMBIT DEL CARRER PALOMAR I VIALS INTERIORS DEL PASSEIG MARTA MATA, 7-9 I ENTORN 6B DEL PROJECTE REFÓS D'URBANITZACIÓ DE LES CASERNES DE SANT ANDREU

DISTRICTE DE SANT ANDREU

Ajuntament de Barcelona

Àrea d'Urbanisme i Habitatge
Institut Municipal d'Urbanisme
Direcció de Serveis de Projectes i Obres

AUTOR DELS CRITERIS I DE L'AVANTPROJECTE
Manuel de Solà, arquitecte.

AUTOR DEL PROJECTE EXECUTIU
Dopec
MARIA CAELLES LACASTA

G94.SMU-PAU2F2.S11

NÚM. EXPEDIENT	EDICIÓ	DATA
BAS25040001	EXECUTIU	FEBRER 2026

NOM PLÀNOL
SEGURETAT VIAL
SEMAFORITZACIÓ. ESTAT ACTUAL. PLANTA DETALL

0 20 m

ESCALA
DIN A3 1:400
DIN A1 1:200

PLÀNOL
15.2.1.2

FULL 3/5

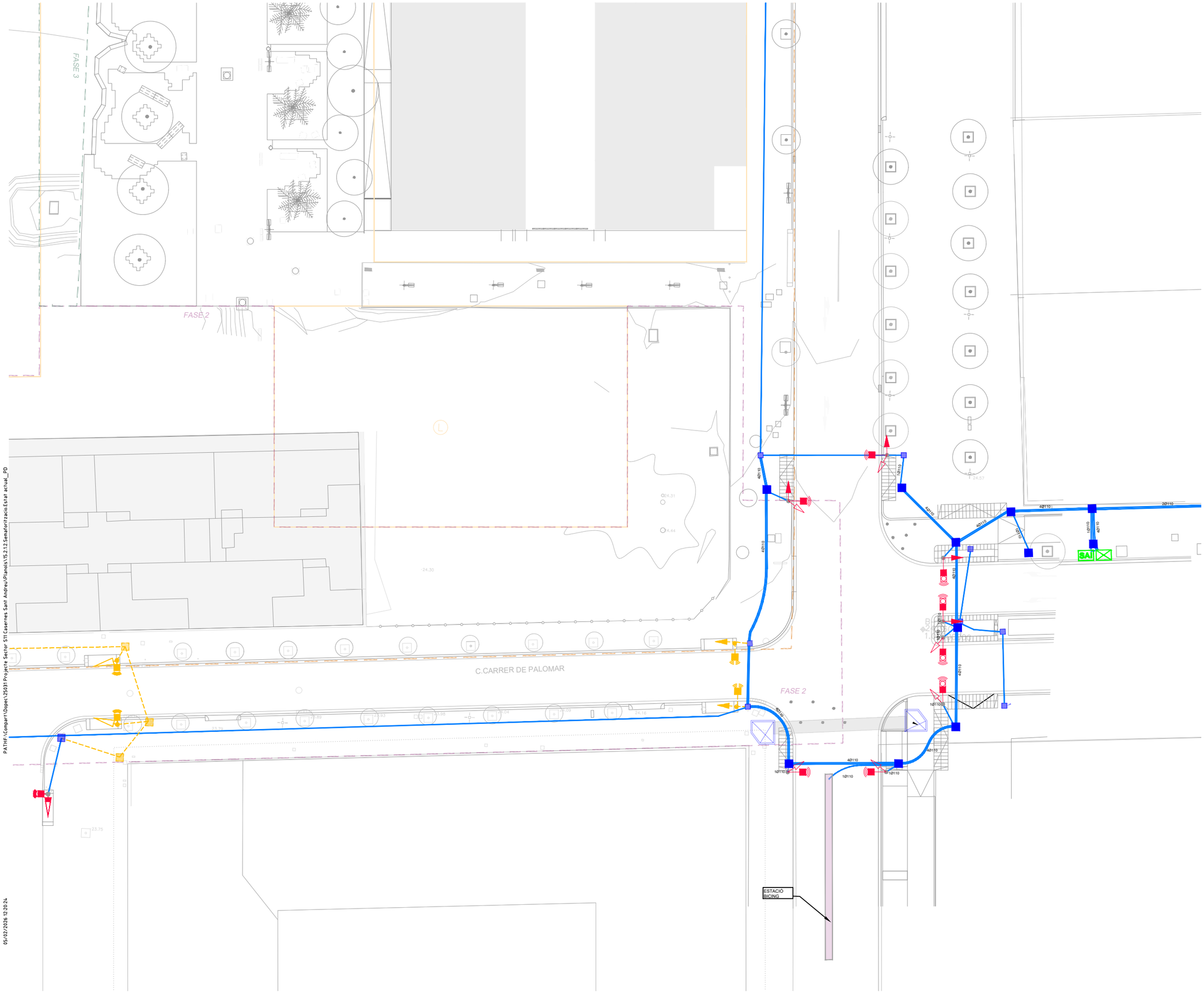

LLEGENDA

SERVEI EXISTENT
- VIANANT+INVIDENT
- VIANANT+BICI+INVIDENT
- VEHICLES 11 / 200 A
- VEHICLES 13 / 200 RAV
- VEHICLES 13 / 200 RAV F
- VEHICLES 13 / 200 RAA
- BICI - 12-100 RV
- BICI - 12-200 RV
- BICI - 13-100 RVF
- BICI - 13-200 RVF
- COLUMNA 2.40m.
- BÀCUL
- CANALITZACIÓ SEMAFORITZACIÓ
- ARMARIS REGULADOR
- ARQUETA
- AFECTACIÓ. ELEMENT A RETIRAR

LÍMITS
- ÀMBIT PROJECTE FASE 01
- ÀMBIT PROJECTE FASE 02
- ÀMBIT PROJECTE FASE 03
- ÀMBIT PROJECTE INICAL
- LÍMIT DE PARCEL.LA

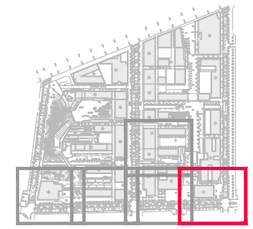

PU SEGREGAT 11 DE L'ÀMBIT DEL CARRER PALOMAR I VIALS INTERIORS DEL PASSEIG MARTA MATA, 7-9 I ENTORN 6B DEL PROJECTE REFÓS D'URBANITZACIÓ DE LES CASERNES DE SANT ANDREU

DISTRICTE DE SANT ANDREU

Ajuntament de Barcelona

Àrea d'Urbanisme i Habitatge
Institut Municipal d'Urbanisme
Direcció de Serveis de Projectes i Obres

AUTOR DELS CRITERIS I DE L'AVANTPROJECTE
Manuel de Solà, arquitecte.

AUTOR DEL PROJECTE EXECUTIU
Dopec
MARIA CAELLES LACASTA

G94.SMU-PAU2F2.S11

NÚM. EXPEDIENT	EDICIÓ	DATA
BAS25040001	EXECUTIU	FEBRER 2026

NOM PLÀNOL
SEGURETAT VIAL
SEMAFORITZACIÓ. ESTAT ACTUAL. PLANTA DETALL

0 20 m

ESCALA
DIN A3 1:400
DIN A1 1:200

PLÀNOL
15.2.1.2
FULL 4/5

PATH:F:\Compart\Dopec\25031 Projecte Sector S11 Casernes Sant Andreu\Plànols\15.2.1.2 Semaforització.Estat actual_PD

05/02/2026 12:20:24

VIAL NEGRE

PASSEIG DE TORRAS I BAGES

CARRER VERD

VIAL BLANC

FASE 3

FASE 3

FASE 3

FASE 3

28.98

11

11

PATHF:\Compart\Dopec\25031 Projecte Sector S11 Casernes Sant Andreu\Plànols\15.2.1.2 Semaforització Estat actual_PD

05/02/2026 12:18:52

LLEGENDA

SERVEI EXISTENT
- VIANANT+INVIDENT
- VIANANT+BICI+INVIDENT
- VEHICLES 11 / 200 A
- VEHICLES 13 / 200 RAV
- VEHICLES 13 / 200 RAV F
- VEHICLES 13 / 200 RAA
- BICI - 12-100 RV
- BICI - 12-200 RV
- BICI - 13-100 RVF
- BICI - 13-200 RVF
- COLUMNA 2.40m.
- BÀCUL
- CANALITZACIÓ SEMAFORITZACIÓ
- ARMARIS REGULADOR
- ARQUETA
- AFECTACIÓ. ELEMENT A RETIRAR

LÍMITS

- ÀMBIT PROJECTE FASE 01
- ÀMBIT PROJECTE FASE 02
- ÀMBIT PROJECTE FASE 03
- ÀMBIT PROJECTE INICAL
- LÍMIT DE PARCEL.LA

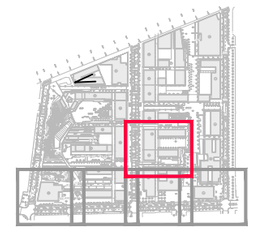

PU SEGREGAT 11 DE L'ÀMBIT DEL CARRER PALOMAR I VIALS INTERIORS DEL PASSEIG MARTA MATA, 7-9 I ENTORN 6B DEL PROJECTE REFÓS D'URBANITZACIÓ DE LES CASERNES DE SANT ANDREU

DISTRICTE DE SANT ANDREU

Ajuntament de Barcelona

Àrea d'Urbanisme i Habitatge
Institut Municipal d'Urbanisme
Direcció de Serveis de Projectes i Obres

AUTOR DELS CRITERIS I DE L'AVANTPROJECTE
Manuel de Solà, arquitecte.

AUTOR DEL PROJECTE EXECUTIU
Dopec
MARIA CAELLES LACASTA

G94.SMU-PAU2F2.S11

NÚM. EXPEDIENT	EDICIÓ	DATA
BAS25040001	EXECUTIU	FEBRER 2026

NOM PLÀNOL
SEGURETAT VIAL
SEMAFORITZACIÓ. ESTAT ACTUAL. PLANTA DETALL

0 20 m

ESCALA
DIN A3 1:400
DIN A1 1:200

PLÀNOL
15.2.1.2
FULL **5/5**

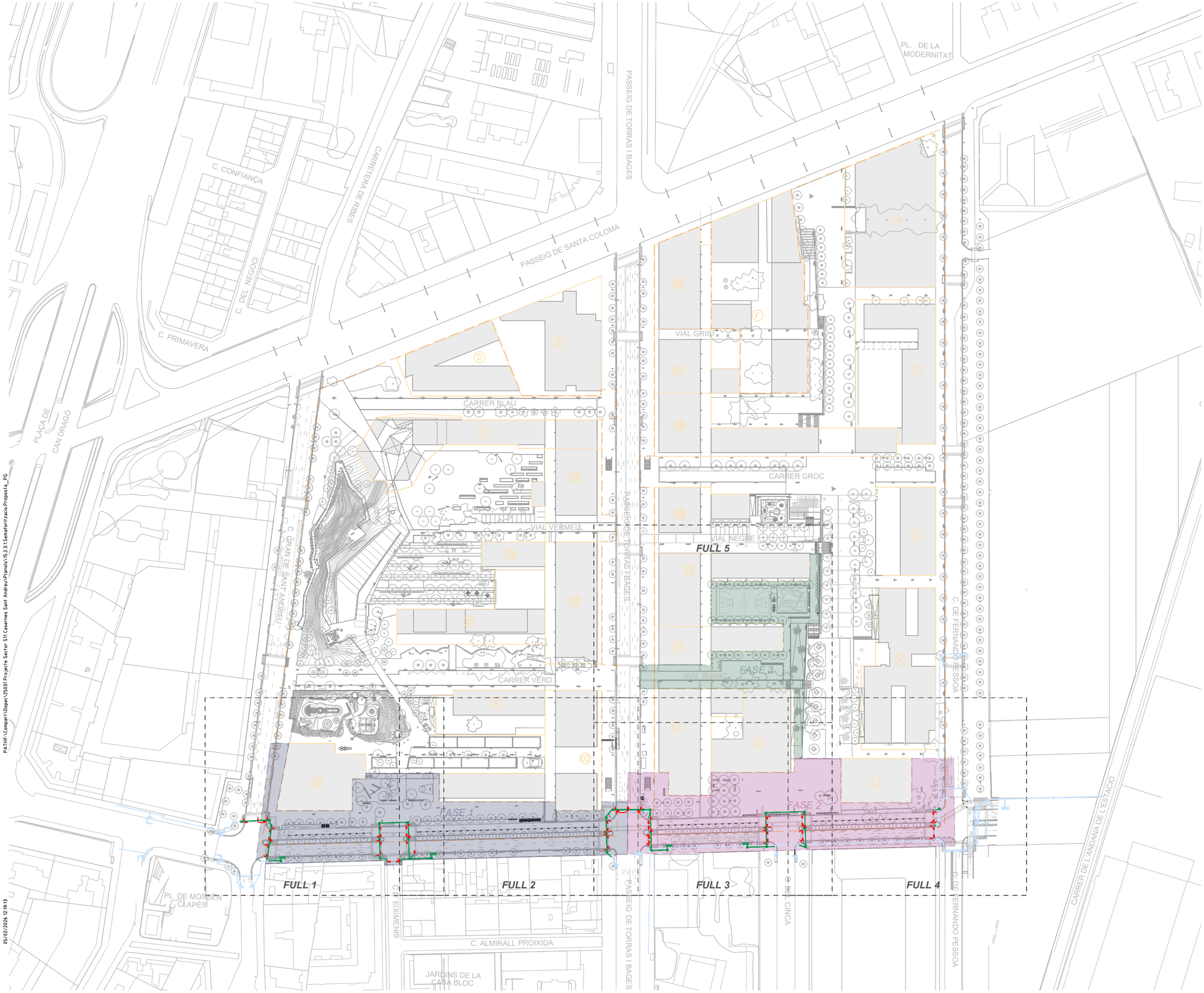

PATHF:\Compart\Dopec\25031 Projecte Sector S11 Casernes Sant Andreu\Planols\15.2.3.1 Semaforització Proposta_PG

05/02/2026 12:19:13

LLEGENDA

SERVEI EXISTENT

- VIANANT+INVIDENT
- VIANANT+BICI+INVIDENT
- VEHICLES 11 / 200 A
- VEHICLES 13 / 200 RAV
- VEHICLES 13 / 200 RAV F
- VEHICLES 13 / 200 RAA
- BICI - 12-100 RV
- BICI - 12-200 RV
- BICI - 13-100 RVF
- BICI - 13-200 RVF
- COLUMNA 2.40m.
- BÀCUL
- CANALITZACIÓ SEMAFORITZACIÓ
- ARMARIS REGULADOR
- ARQUETA
- AFECTACIÓ. ELEMENT A RETIRAR

SERVEI PROJECTAT

- SEMÀFOR 13/200 GIR (VEHICLES) AMB FLETXA VERDA INDICADORA
- SEMÀFOR 13/200 VEHICLES. LENTS VERD-ÀMBAR-VERMELL, 200 mm. Ø
- SEMÀFOR 11/200 PRECAUCIÓ (VEHICLES). LENTS ÀMBAR
- SEMÀFOR PEATONS 12/200 PPC. LENTS QUADRADES VERD-VERMELL SILUETA VIANANTS AMB MÒDUL INVIDENTS
- SEMÀFOR PEATONS 12/200 PPC. LENTS QUADRADES VERD-VERMELL SILUETA VIANANTS I BICI AMB MÒDUL INVIDENTS
- 1 SEMÀFOR CARRIL BICI 12/200 LENTS VERD-VERMELL
- 2 SEMÀFOR CARRIL BICI 12/100 LENTS VERD-VERMELL
- 3 SEMÀFOR CARRIL BICI 11/100 LENT ÀMBAR
- BÀCUL DE BRAÇ VARIABLE 3500-7500 mm. 6000 mm. ALÇADA
- COLUMNA 2,40m
- PANTALLA CONTRAST SEMÀFORS
- CABLE Cu 0,6/1kv RV-K DE 2x6mm2 DINS DE 1T PVC Ø 110 mm
- CABLE Cu 0,6/1kv RV-K DE 2x6mm2 DINS DE 2T PVC Ø 110 mm
- ARQUETA DE 40X40 cm
- ARQUETA DE 60X60 cm
- REGULADOR

LÍMITS

- ÀMBIT PROJECTE FASE 01
- ÀMBIT PROJECTE FASE 02
- ÀMBIT PROJECTE FASE 03
- ÀMBIT PROJECTE INICAL
- LÍMIT DE PARCEL.LA

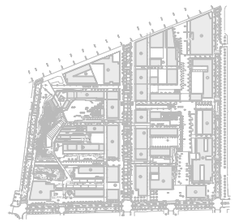

PU SEGREGAT 11 DE L'ÀMBIT DEL CARRER PALOMAR I VIALS INTERIORS DEL PASSEIG MARTA MATA, 7-9 I ENTORN 6B DEL PROJECTE REFÓS D'URBANITZACIÓ DE LES CASERNES DE SANT ANDREU

DISTRICTE DE SANT ANDREU

Ajuntament de Barcelona

Àrea d'Urbanisme i Habitatge
Institut Municipal d'Urbanisme
Direcció de Serveis de Projectes i Obres

AUTOR DELS CRITERIS I DE L'AVANTPROJECTE
Manuel de Solà, arquitecte.

AUTOR DEL PROJECTE EXECUTIU
Dopec
MARIA CAELLES LACASTA

G94.SMU-PAU2F2.S11

NÚM. EXPEDIENT	EDICIÓ	DATA
BAS25040001	EXECUTIU	FEBRER 2026

NOM PLÀNOL
SEGURETAT VIAL
SEMAFORITZACIÓ. PROPOSTA. PG

0 100 m

ESCALA
DIN A3 1:2000
DIN A1 1:1000

PLÀNOL
15.2.3.1
FULL 1/1

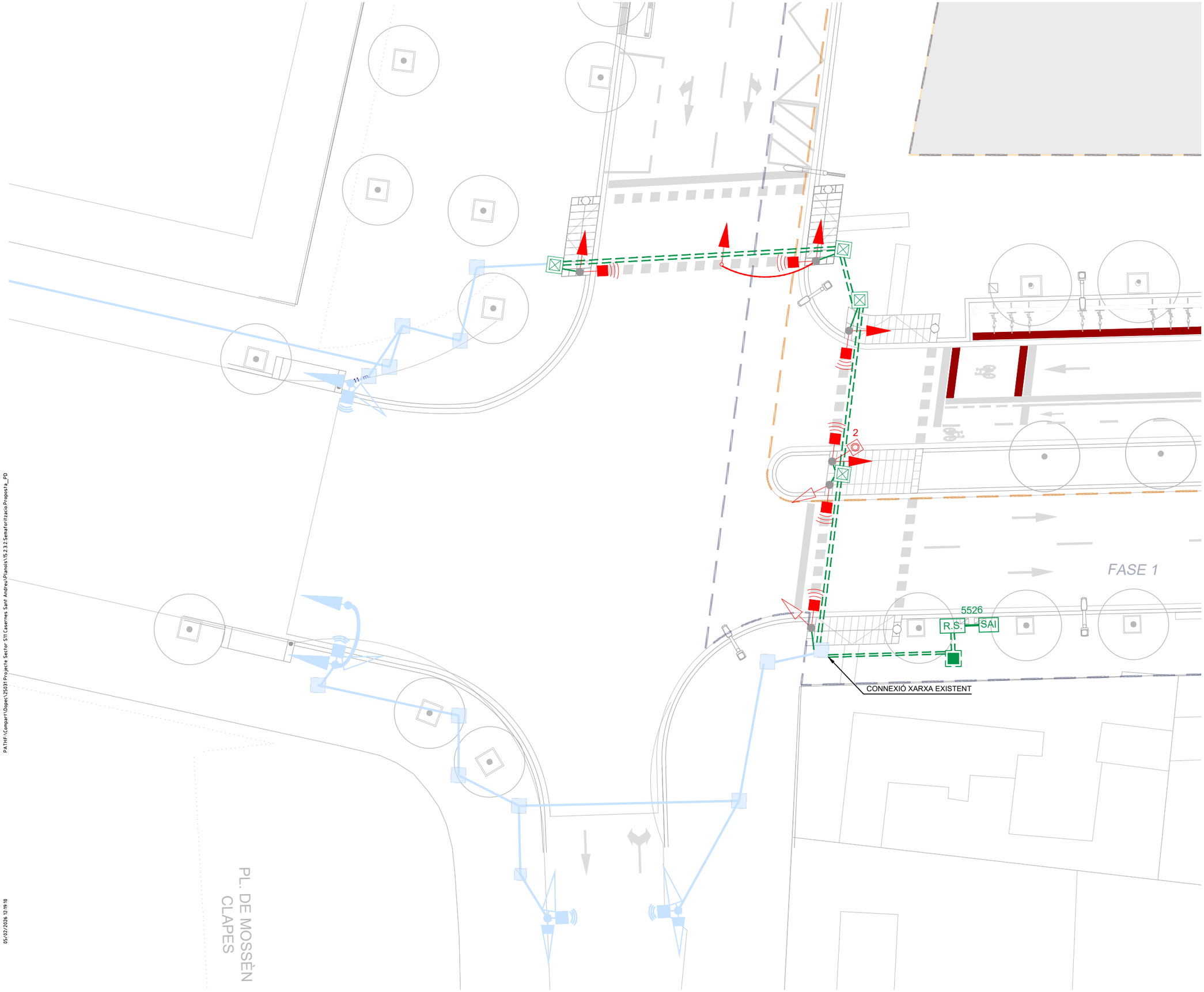

PATHF:\Compar1\Dopec\V5031 Projecte Sector S11 Casernes Sant Andreu\Plànols\15.2.3.2 Semaforització Proposta_PD

05/02/2026 12:19:10

LLEGENDA

SERVEI EXISTENT

- VIANANT+INVIDENT
- VIANANT+BICI+INVIDENT
- VEHICLES 11 / 200 A
- VEHICLES 13 / 200 RAV
- VEHICLES 13 / 200 RAV F
- VEHICLES 13 / 200 RAA
- BICI - 12-100 RV
- BICI - 12-200 RV
- BICI - 13-100 RVF
- BICI - 13-200 RVF
- COLUMNA 2.40m.
- BÀCUL
- CANALITZACIÓ SEMAFORITZACIÓ
- ARMARIS REGULADOR
- ARQUETA
- AFECTACIÓ. ELEMENT A RETIRAR

SERVEI PROJECTAT

- SEMÀFOR 13/200 GIR (VEHICLES) AMB FLETXA VERDA INDICADORA
- SEMÀFOR 13/200 VEHICLES. LENTS VERD-ÀMBAR-VERMELL, 200 mm. Ø
- SEMÀFOR 11/200 PRECAUCIÓ (VEHICLES). LENTS ÀMBAR
- SEMÀFOR PEATONS 12/200 PPC. LENTS QUADRADES VERD-VERMELL SILUETA VIANANTS AMB MÒDUL INVIDENTS
- SEMÀFOR PEATONS 12/200 PPC. LENTS QUADRADES VERD-VERMELL SILUETA VIANANTS I BICI AMB MÒDUL INVIDENTS
- 1 SEMÀFOR CARRIL BICI 12/200 LENTS VERD-VERMELL
- 2 SEMÀFOR CARRIL BICI 12/100 LENTS VERD-VERMELL
- 3 SEMÀFOR CARRIL BICI 11/100 LENT ÀMBAR
- BÀCUL DE BRAÇ VARIABLE 3500-7500 mm. 6000 mm. ALÇADA
- COLUMNA 2,40m
- PANTALLA CONTRAST SEMÀFORS
- CABLE Cu 0,6/1kv RV-K DE 2x6mm2 DINS DE 1T PVC Ø 110 mm
- CABLE Cu 0,6/1kv RV-K DE 2x6mm2 DINS DE 2T PVC Ø 110 mm
- ARQUETA DE 40X40 cm
- ARQUETA DE 60X60 cm
- REGULADOR

LÍMITS

- ÀMBIT PROJECTE FASE 01
- ÀMBIT PROJECTE FASE 02
- ÀMBIT PROJECTE FASE 03
- ÀMBIT PROJECTE INICAL
- LÍMIT DE PARCEL.LA

PU SEGREGAT 11 DE L'ÀMBIT DEL CARRER PALOMAR I VIALS INTERIORS DEL PASSEIG MARTA MATA, 7-9 I ENTORN 6B DEL PROJECTE REFÓS D'URBANITZACIÓ DE LES CASERNES DE SANT ANDREU

DISTRICTE DE SANT ANDREU

Ajuntament de Barcelona

Àrea d'Urbanisme i Habitatge
Institut Municipal d'Urbanisme
Direcció de Serveis de Projectes i Obres

AUTOR DELS CRITERIS I DE L'AVANTPROJECTE
Manuel de Solà, arquitecte.

AUTOR DEL PROJECTE EXECUTIU
Dopec
MARIA CAELLES LACASTA

G94.SMU-PAU2F2.S11

NÚM. EXPEDIENT	EDICIÓ	DATA
BAS25040001	EXECUTIU	FEBRER 2026

NOM PLÀNOL
SEGURETAT VIAL
SEMAFORITZACIÓ. PROPOSTA. PLANTA DETALL

0 10 m

ESCALA
DIN A3 1:200
DIN A1 1:100

PLÀNOL
15.2.3.2
FULL **1/5**

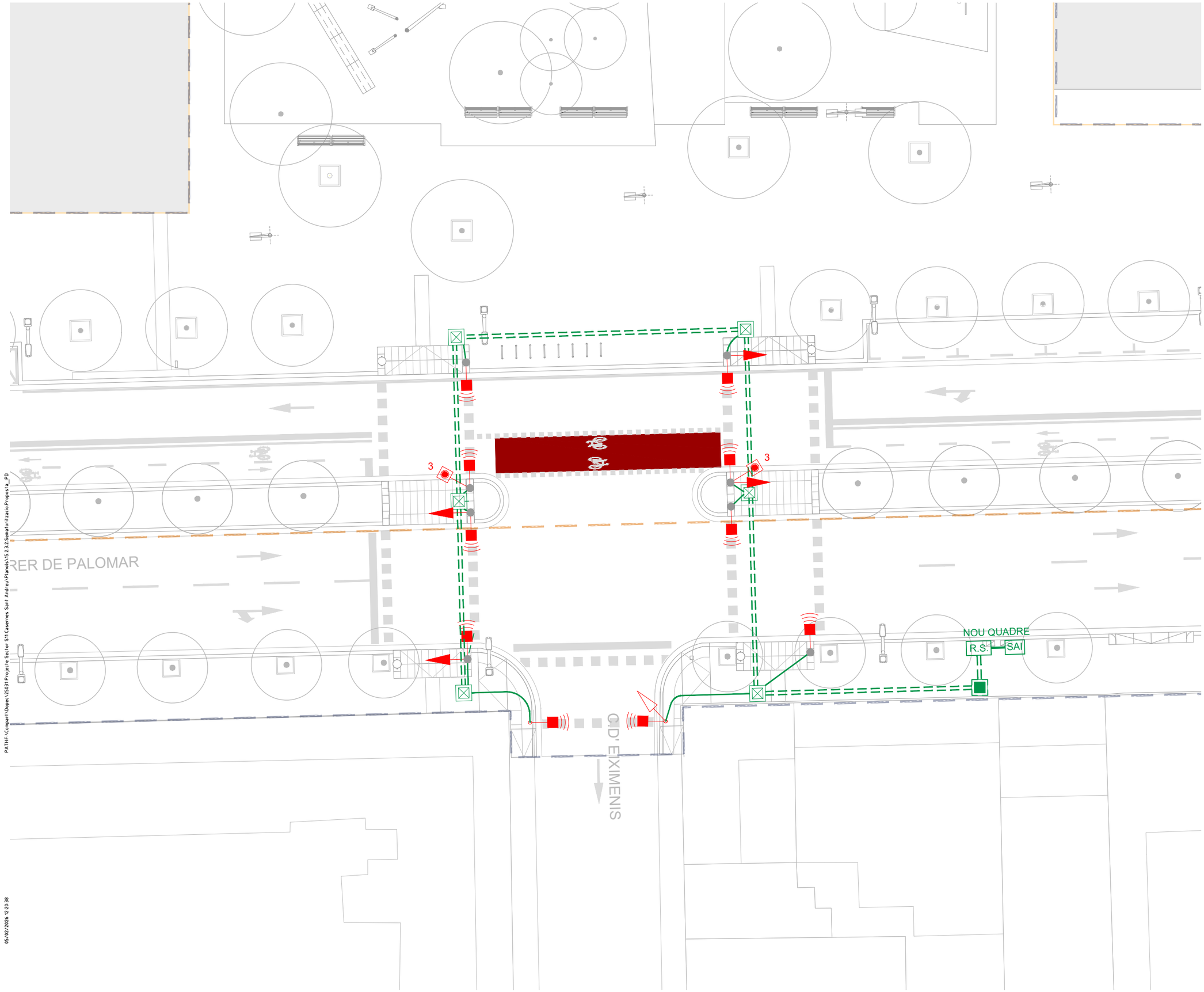

PATHF:\Compart\Dopec\25031 Projecte Sector S11 Casernes Sant Andreu\Planols\15.2.3.2 Semaforització Proposta_PD

05/02/2026 12:20:38

LLEGENDA

SERVEI EXISTENT

- VIANANT+INVIDENT
- VIANANT+BICI+INVIDENT
- VEHICLES 11 / 200 A
- VEHICLES 13 / 200 RAV
- VEHICLES 13 / 200 RAV F
- VEHICLES 13 / 200 RAA
- BICI - 12-100 RV
- BICI - 12-200 RV
- BICI - 13-100 RVF
- BICI - 13-200 RVF
- COLUMNA 2.40m.
- BÀCUL
- CANALITZACIÓ SEMAFORITZACIÓ
- ARMARIS REGULADOR
- ARQUETA
- AFECTACIÓ. ELEMENT A RETIRAR

SERVEI PROJECTAT

- SEMÀFOR 13/200 GIR (VEHICLES) AMB FLETXA VERDA INDICADORA
- SEMÀFOR 13/200 VEHICLES. LENTS VERD-ÀMBAR-VERMELL, 200 mm. Ø
- SEMÀFOR 11/200 PRECAUCIÓ (VEHICLES). LENTS ÀMBAR
- SEMÀFOR PEATONS 12/200 PPC. LENTS QUADRADES VERD-VERMELL SILUETA VIANANTS AMB MÒDUL INVIDENTS
- SEMÀFOR PEATONS 12/200 PPC. LENTS QUADRADES VERD-VERMELL SILUETA VIANANTS I BICI AMB MÒDUL INVIDENTS
- 1 SEMÀFOR CARRIL BICI 12/200 LENTS VERD-VERMELL
- 2 SEMÀFOR CARRIL BICI 12/100 LENTS VERD-VERMELL
- 3 SEMÀFOR CARRIL BICI 11/100 LENT AMBAR
- BÀCUL DE BRAÇ VARIABLE 3500-7500 mm. 6000 mm. ALÇADA
- COLUMNA 2,40m
- PANTALLA CONTRAST SEMÀFORS
- CABLE Cu 0,6/1kv RV-K DE 2x6mm2 DINS DE 1T PVC Ø 110 mm
- CABLE Cu 0,6/1kv RV-K DE 2x6mm2 DINS DE 2T PVC Ø 110 mm
- ARQUETA DE 40X40 cm
- ARQUETA DE 60X60 cm
- REGULADOR

LÍMITS

- ÀMBIT PROJECTE FASE 01
- ÀMBIT PROJECTE FASE 02
- ÀMBIT PROJECTE FASE 03
- ÀMBIT PROJECTE INICAL
- LÍMIT DE PARCEL.LA

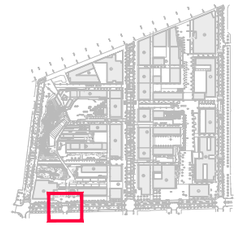

PU SEGREGAT 11 DE L'ÀMBIT DEL CARRER PALOMAR I VIALS INTERIORS DEL PASSEIG MARTA MATA, 7-9 I ENTORN 6B DEL PROJECTE REFÓS D'URBANITZACIÓ DE LES CASERNES DE SANT ANDREU

DISTRICTE DE SANT ANDREU

Ajuntament de Barcelona
Àrea d'Urbanisme i Habitatge
Institut Municipal d'Urbanisme
Direcció de Serveis de Projectes i Obres

AUTOR DELS CRITERIS I DE L'AVANTPROJECTE
Manuel de Solà, arquitecte.

AUTOR DEL PROJECTE EXECUTIU
Dopec
MARIA CAELLES LACASTA

G94.SMU-PAU2F2.S11

NÚM. EXPEDIENT	EDICIÓ	DATA
BAS25040001	EXECUTIU	FEBRER 2026

NOM PLÀNOL
SEGURETAT VIAL
SEMAFORITZACIÓ. PROPOSTA. PLANTA DETALL

0 10 m

ESCALA
DIN A3 1:200
DIN A1 1:100

PLÀNOL
15.2.3.2

FULL 2/5

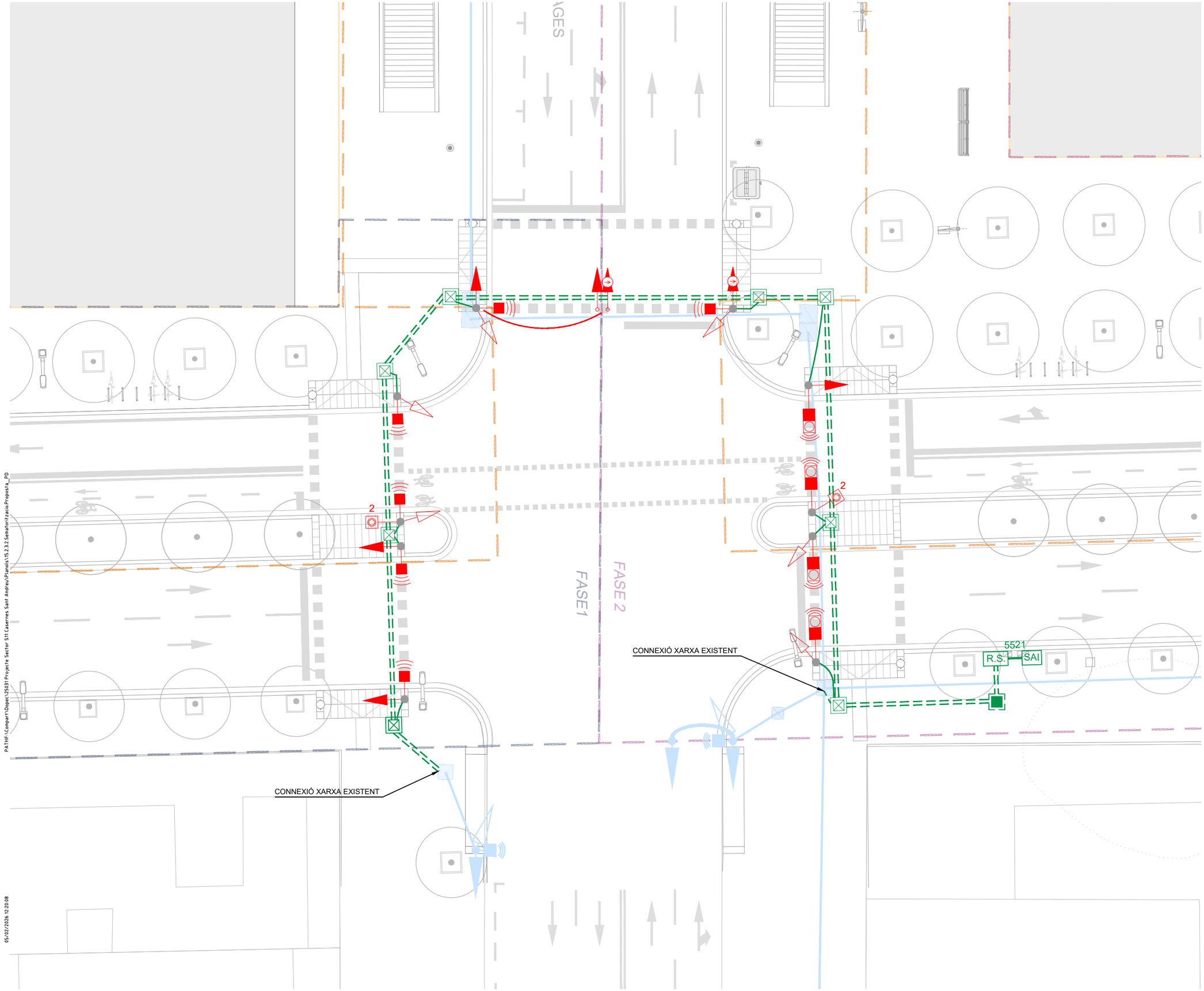

PATHF:\Compart\Dopec\25031 Projecte Sector S11 Casernes Sant Andreu\Planols\15.2.3.2 Semaforitzacio Proposta_PD

05/02/2026 12:20:08

LLEGENDA

SERVEI EXISTENT

- VIANANT+INVIDENT
- VIANANT+BICI+INVIDENT
- VEHICLES 11 / 200 A
- VEHICLES 13 / 200 RAV
- VEHICLES 13 / 200 RAV F
- VEHICLES 13 / 200 RAA
- BICI - 12-100 RV
- BICI - 12-200 RV
- BICI - 13-100 RVF
- BICI - 13-200 RVF
- COLUMNA 2.40m.
- BÀCUL
- CANALITZACIÓ SEMAFORITZACIÓ
- ARMARIS REGULADOR
- ARQUETA
- AFECTACIÓ. ELEMENT A RETIRAR

SERVEI PROJECTAT

- SEMÀFOR 13/200 GIR (VEHICLES) AMB FLETXA VERDA INDICADORA
- SEMÀFOR 13/200 VEHICLES. LENTS VERD-ÀMBAR-VERMELL, 200 mm. Ø
- SEMÀFOR 11/200 PRECAUCIÓ (VEHICLES). LENTS ÀMBAR
- SEMÀFOR PEATONS 12/200 PPC. LENTS QUADRADES VERD-VERMELL SILUETA VIANANTS AMB MÒDUL INVIDENTS
- SEMÀFOR PEATONS 12/200 PPC. LENTS QUADRADES VERD-VERMELL SILUETA VIANANTS I BICI AMB MÒDUL INVIDENTS
- 1 SEMÀFOR CARRIL BICI 12/200 LENTS VERD-VERMELL
- 2 SEMÀFOR CARRIL BICI 12/100 LENTS VERD-VERMELL
- 3 SEMÀFOR CARRIL BICI 11/100 LENT AMBAR
- BÀCUL DE BRAÇ VARIABLE 3500-7500 mm. 6000 mm. ALÇADA
- COLUMNA 2,40m
- PANTALLA CONTRAST SEMÀFORS
- CABLE Cu 0,6/1kv RV-K DE 2x6mm2 DINS DE 1T PVC Ø 110 mm
- CABLE Cu 0,6/1kv RV-K DE 2x6mm2 DINS DE 2T PVC Ø 110 mm
- ARQUETA DE 40X40 cm
- ARQUETA DE 60X60 cm
- REGULADOR

LÍMITS

- ÀMBIT PROJECTE FASE 01
- ÀMBIT PROJECTE FASE 02
- ÀMBIT PROJECTE FASE 03
- ÀMBIT PROJECTE INICAL
- LÍMIT DE PARCEL.LA

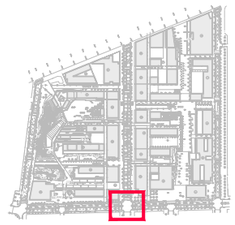

PU SEGREGAT 11 DE L'ÀMBIT DEL CARRER PALOMAR I VIALS INTERIORS DEL PASSEIG MARTA MATA, 7-9 I ENTORN 6B DEL PROJECTE REFÓS D'URBANITZACIÓ DE LES CASERNES DE SANT ANDREU

DISTRICTE DE SANT ANDREU

Ajuntament de Barcelona

Àrea d'Urbanisme i Habitatge
Institut Municipal d'Urbanisme
Direcció de Serveis de Projectes i Obres

AUTOR DELS CRITERIS I DE L'AVANTPROJECTE
Manuel de Solà, arquitecte.

AUTOR DEL PROJECTE EXECUTIU
Dopec
MARIA CAELLES LACASTA

G94.SMU-PAU2F2.S11

NÚM. EXPEDIENT	EDICIÓ	DATA
BAS25040001	EXECUTIU	FEBRER 2026

NOM PLÀNOL
SEGURETAT VIAL
SEMAFORITZACIÓ. PROPOSTA. PLANTA DETALL

0 10 m

ESCALA
DIN A3 1:200
DIN A1 1:100

PLÀNOL
15.2.3.2

FULL 3/5

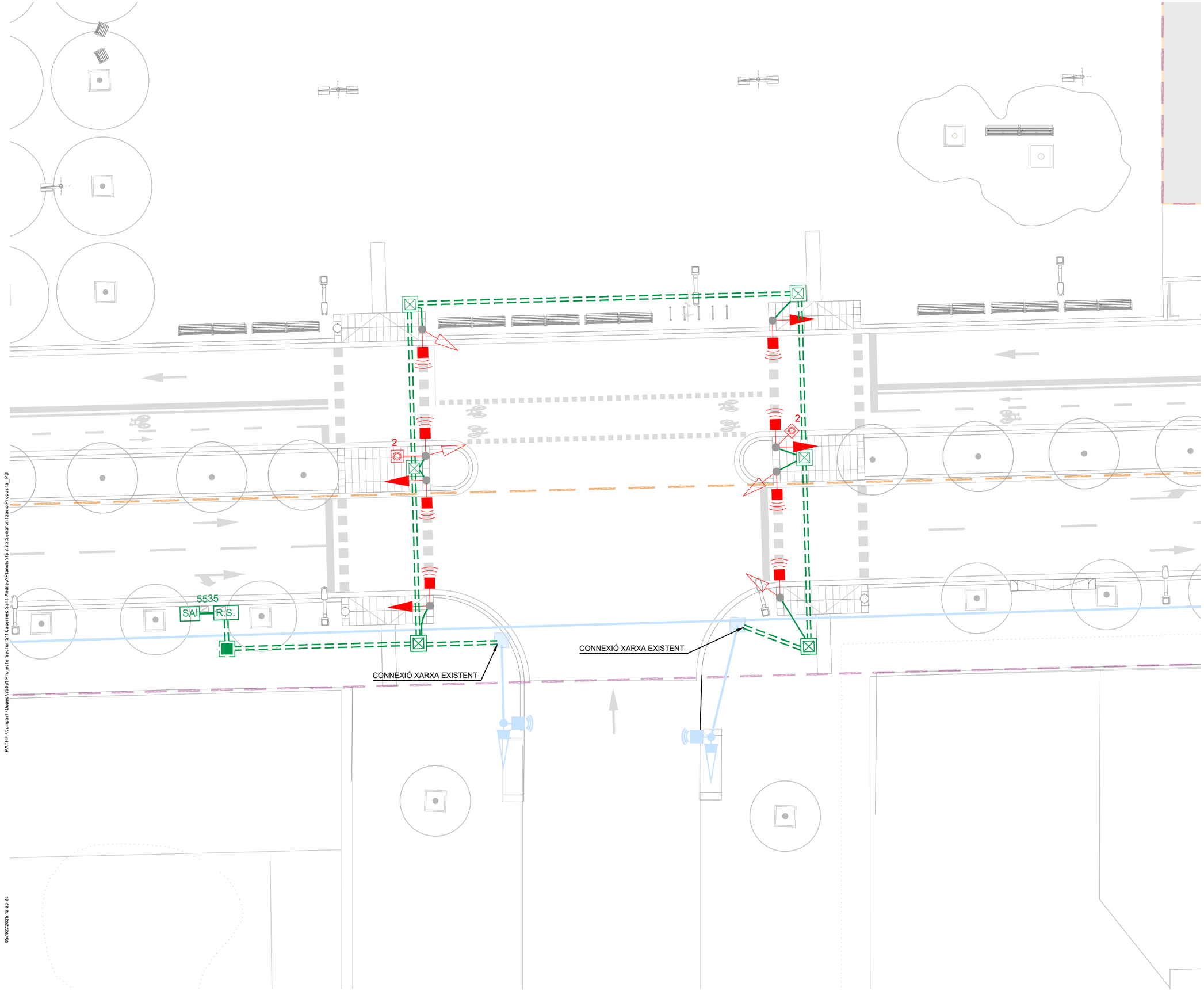

PATHF:\Compart\Dopec\Y5031 Projecte Sector S11 Casernes Sant Andreu\Planols\15.2.3.2 Semaforitzacio Proposta_PD

05/02/2026 12:20:24

LLEGENDA

SERVEI EXISTENT

- VIANANT+INVIDENT
- VIANANT+BICI+INVIDENT
- VEHICLES 11 / 200 A
- VEHICLES 13 / 200 RAV
- VEHICLES 13 / 200 RAV F
- VEHICLES 13 / 200 RAA
- BICI - 12-100 RV
- BICI - 12-200 RV
- BICI - 13-100 RVF
- BICI - 13-200 RVF
- COLUMNA 2.40m.
- BÀCUL
- CANALITZACIÓ SEMAFORITZACIÓ
- ARMARIS REGULADOR
- ARQUETA
- AFECTACIÓ. ELEMENT A RETIRAR

SERVEI PROJECTAT

- SEMÀFOR 13/200 GIR (VEHICLES) AMB FLETXA VERDA INDICADORA
- SEMÀFOR 13/200 VEHICLES. LENTS VERD-ÀMBAR-VERMELL, 200 mm. Ø
- SEMÀFOR 11/200 PRECAUCIÓ (VEHICLES). LENTS ÀMBAR
- SEMÀFOR PEATONS 12/200 PPC. LENTS QUADRADES VERD-VERMELL SILUETA VIANANTS AMB MÒDUL INVIDENTS
- SEMÀFOR PEATONS 12/200 PPC. LENTS QUADRADES VERD-VERMELL SILUETA VIANANTS I BICI AMB MÒDUL INVIDENTS
- 1 SEMÀFOR CARRIL BICI 12/200 LENTS VERD-VERMELL
- 2 SEMÀFOR CARRIL BICI 12/100 LENTS VERD-VERMELL
- 3 SEMÀFOR CARRIL BICI 11/100 LENT ÀMBAR
- BÀCUL DE BRAÇ VARIABLE 3500-7500 mm. 6000 mm. ALÇADA
- COLUMNA 2,40m
- PANTALLA CONTRAST SEMÀFORS
- CABLE Cu 0,6/1kv RV-K DE 2x6mm2 DINS DE 1T PVC Ø 110 mm
- CABLE Cu 0,6/1kv RV-K DE 2x6mm2 DINS DE 2T PVC Ø 110 mm
- ARQUETA DE 40X40 cm
- ARQUETA DE 60X60 cm
- REGULADOR

LÍMITS

- ÀMBIT PROJECTE FASE 01
- ÀMBIT PROJECTE FASE 02
- ÀMBIT PROJECTE FASE 03
- ÀMBIT PROJECTE INICAL
- LÍMIT DE PARCEL.LA

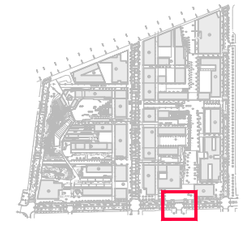

PU SEGREGAT 11 DE L'ÀMBIT DEL CARRER PALOMAR I VIALS INTERIORS DEL PASSEIG MARTA MATA, 7-9 I ENTORN 6B DEL PROJECTE REFÓS D'URBANITZACIÓ DE LES CASERNES DE SANT ANDREU

DISTRICTE DE SANT ANDREU

Ajuntament de Barcelona
Àrea d'Urbanisme i Habitatge
Institut Municipal d'Urbanisme
Direcció de Serveis de Projectes i Obres

AUTOR DELS CRITERIS I DE L'AVANTPROJECTE
Manuel de Solà, arquitecte.

AUTOR DEL PROJECTE EXECUTIU
Dopec
MARIA CAELLES LACASTA

G94.SMU-PAU2F2.S11

NÚM. EXPEDIENT	EDICIÓ	DATA
BAS25040001	EXECUTIU	FEBRER 2026

NOM PLÀNOL
SEGURETAT VIAL
SEMAFORITZACIÓ. PROPOSTA. PLANTA DETALL

0 10 m

ESCALA
DIN A3 1:200
DIN A1 1: 100

PLÀNOL
15.2.3.2

FULL 4/5

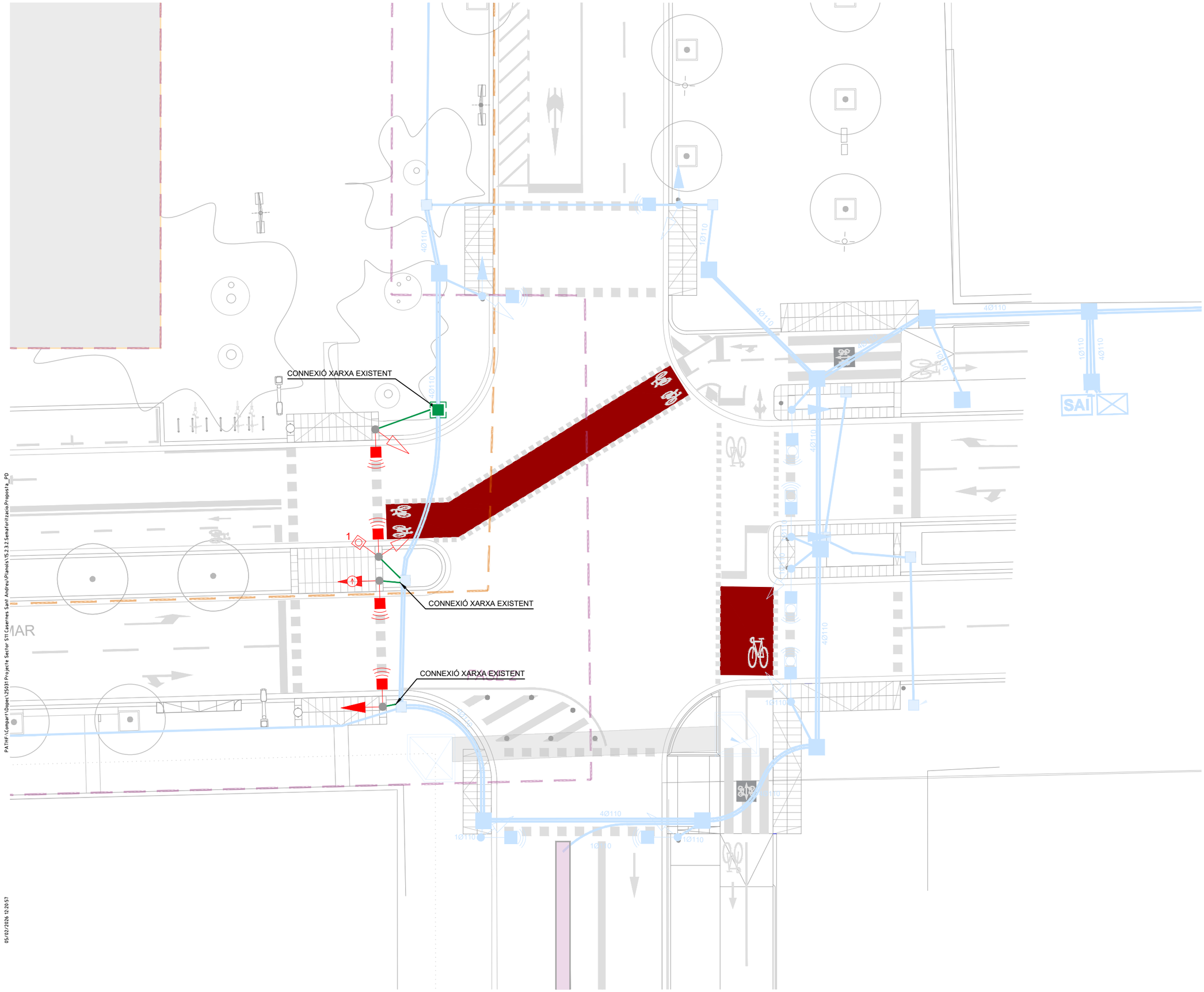

LLEGENDA

SERVEI EXISTENT

- VIANANT+INVIDENT
- VIANANT+BICI+INVIDENT
- VEHICLES 11 / 200 A
- VEHICLES 13 / 200 RAV
- VEHICLES 13 / 200 RAV F
- VEHICLES 13 / 200 RAA
- BICI - 12-100 RV
- BICI - 12-200 RV
- BICI - 13-100 RVF
- BICI - 13-200 RVF
- COLUMNA 2.40m.
- BÀCUL
- CANALITZACIÓ SEMAFORITZACIÓ
- ARMARIS REGULADOR
- ARQUETA
- AFECTACIÓ. ELEMENT A RETIRAR

SERVEI PROJECTAT

- SEMÀFOR 13/200 GIR (VEHICLES) AMB FLETXA VERDA INDICADORA
- SEMÀFOR 13/200 VEHICLES. LENTS VERD-ÀMBAR-VERMELL, 200 mm. Ø
- SEMÀFOR 11/200 PRECAUCIÓ (VEHICLES). LENTS ÀMBAR
- SEMÀFOR PEATONS 12/200 PPC. LENTS QUADRADES VERD-VERMELL SILUETA VIANANTS AMB MÒDUL INVIDENTS
- SEMÀFOR PEATONS 12/200 PPC. LENTS QUADRADES VERD-VERMELL SILUETA VIANANTS I BICI AMB MÒDUL INVIDENTS
- 1 SEMÀFOR CARRIL BICI 12/200 LENTS VERD-VERMELL
- 2 SEMÀFOR CARRIL BICI 12/100 LENTS VERD-VERMELL
- 3 SEMÀFOR CARRIL BICI 11/100 LENT AMBAR
- BÀCUL DE BRAÇ VARIABLE 3500-7500 mm. 6000 mm. ALÇADA
- COLUMNA 2,40m
- PANTALLA CONTRAST SEMÀFORS
- CABLE Cu 0,6/1kv RV-K DE 2x6mm2 DINS DE 1T PVC Ø 110 mm
- CABLE Cu 0,6/1kv RV-K DE 2x6mm2 DINS DE 2T PVC Ø 110 mm
- ARQUETA DE 40X40 cm
- ARQUETA DE 60X60 cm
- REGULADOR

LÍMITS

- ÀMBIT PROJECTE FASE 01
- ÀMBIT PROJECTE FASE 02
- ÀMBIT PROJECTE FASE 03
- ÀMBIT PROJECTE INICAL
- LÍMIT DE PARCEL.LA

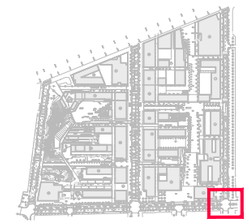

PU SEGREGAT 11 DE L'ÀMBIT DEL CARRER PALOMAR I VIALS INTERIORS DEL PASSEIG MARTA MATA, 7-9 I ENTORN 6B DEL PROJECTE REFÓS D'URBANITZACIÓ DE LES CASERNES DE SANT ANDREU

DISTRICTE DE SANT ANDREU

Ajuntament de Barcelona

Àrea d'Urbanisme i Habitatge
Institut Municipal d'Urbanisme
Direcció de Serveis de Projectes i Obres

AUTOR DELS CRITERIS I DE L'AVANTPROJECTE
Manuel de Solà, arquitecte.

AUTOR DEL PROJECTE EXECUTIU
Dopec
MARIA CAELLES LACASTA

G94.SMU-PAU2F2.S11

NÚM. EXPEDIENT	EDICIÓ	DATA
BAS25040001	EXECUTIU	FEBRER 2026

NOM PLÀNOL
SEGURETAT VIAL
SEMAFORITZACIÓ. PROPOSTA. PLANTA DETALL

0 — 10 m

ESCALA
DIN A3 1:200
DIN A1 1: 100

PLÀNOL
15.2.3.2

FULL 5/5

PATHF:\Compart\Dopec\25031 Projecte Sector S11 Casernes Sant Andreu\Planols\15.2.3.2.Semaforitzacio.Proposta_PD

05/02/2026 12:20:57

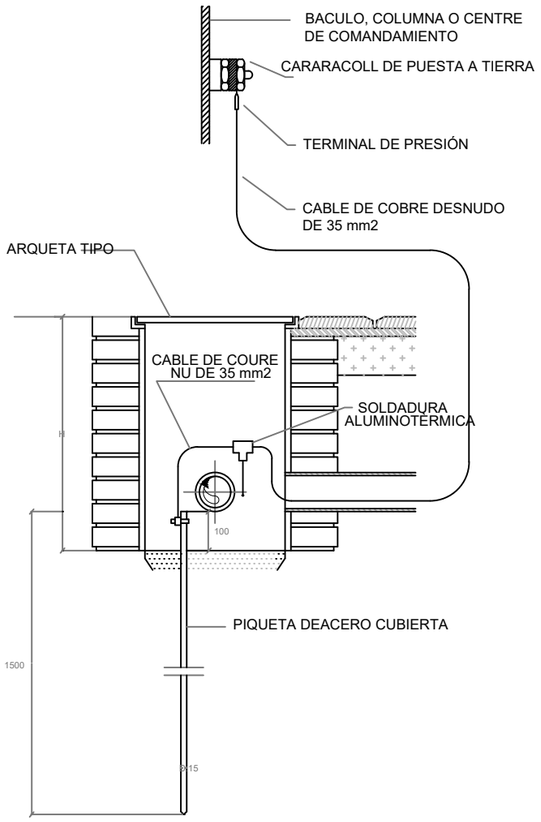

PICA PER PRESA DE TERRA

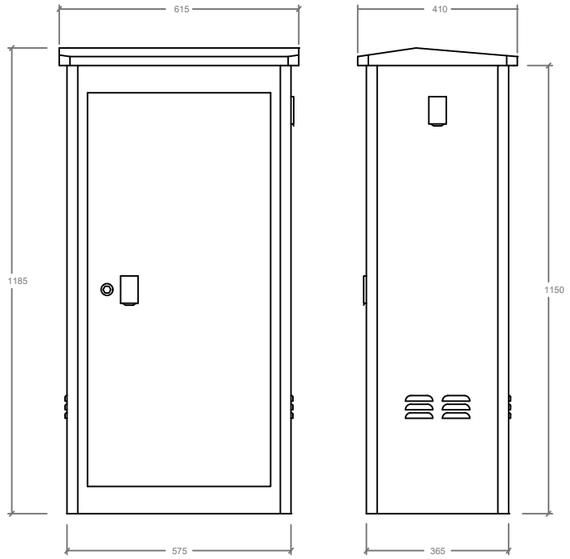

VISTA FRONTAL VISTA LATERAL

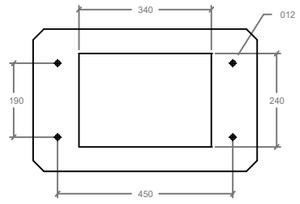

BASE

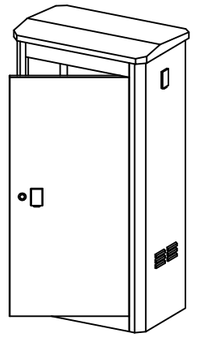

ARMARI PER REGULADOR

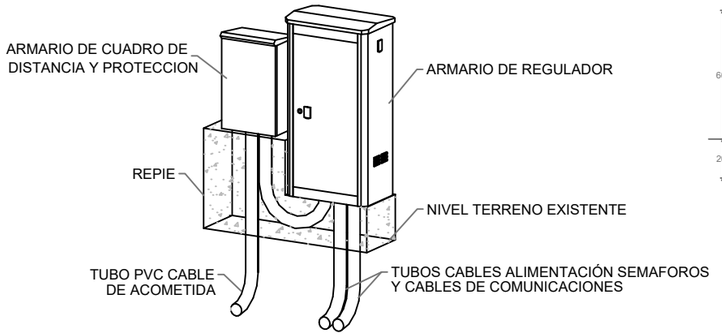

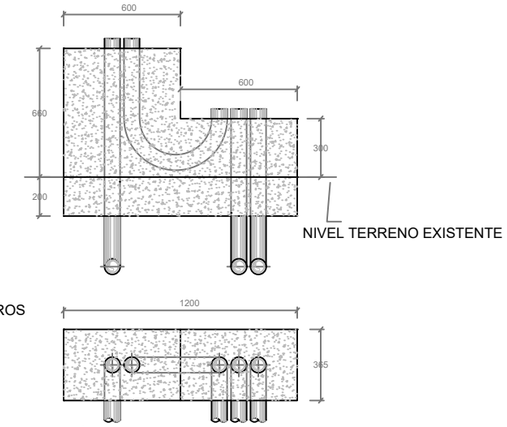

CIMENTACIÓ ARMARI REGULADOR I QUADRE DE PROTECCIÓ

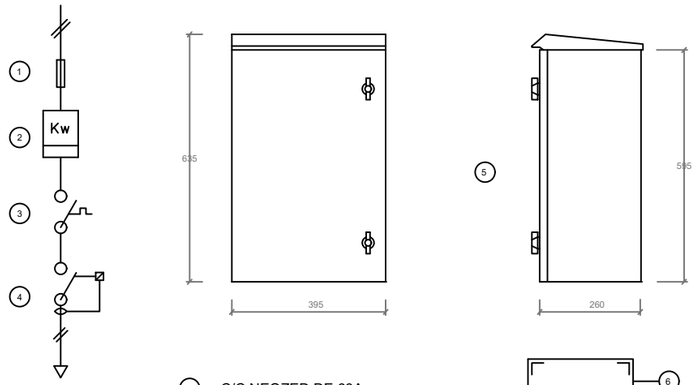

1. C/C NEOZED DE 63A.
2. CONTADOR IIP. 220V.
3. I.C.P. SEGUN CONTRACTACION
4. DIFERENCIAL 40/0,3/2
5. CAJA HIMEL CR-64/240 + PLACA CON TECHO Y PANY JIS
6. CAJAS DOBLE AISLAMIENTO 27x27 cm

QUADRE DE DISTÀNCIA I PROTECCIÓ PER SEMÀFORS

PU SEGREGAT 11 DE L'ÀMBIT DEL CARRER PALOMAR I VIALS INTERIORS DEL PASSEIG MARTA MATA, 7-9 I ENTORN 6B DEL PROJECTE REFÓS D'URBANITZACIÓ DE LES CASERNES DE SANT ANDREU

DISTRICTE DE SANT ANDREU

Ajuntament de Barcelona

Àrea d'Urbanisme i Habitatge
Institut Municipal d'Urbanisme
Direcció de Serveis de Projectes i Obres

AUTOR DELS CRITERIS I DE L'AVANTPROJECTE
Manuel de Solà, arquitecte.

AUTOR DEL PROJECTE EXECUTIU
MARIA CAELLES LACASTA

G94.SMU-PAU2F2.S11

NÚM. EXPEDIENT	EDICIÓ	DATA
BAS25040001	EXECUTIU	FEBRER 2026

NOM PLÀNOL
SEGURETAT VIAL
SEMAFORITZACIÓ. DETALLS

0 1m

ESCALA
DIN A3 1:S/E
DIN A1 1:S/E

PLÀNOL
15.2.4
FULL 1/6

PATHF:\Compart\Dopec\25931 Projecte Sector S11 Casernes Sant Andreu\Planols\15.2.4 Semaforitzacio Details
05/02/2026 12:18:47

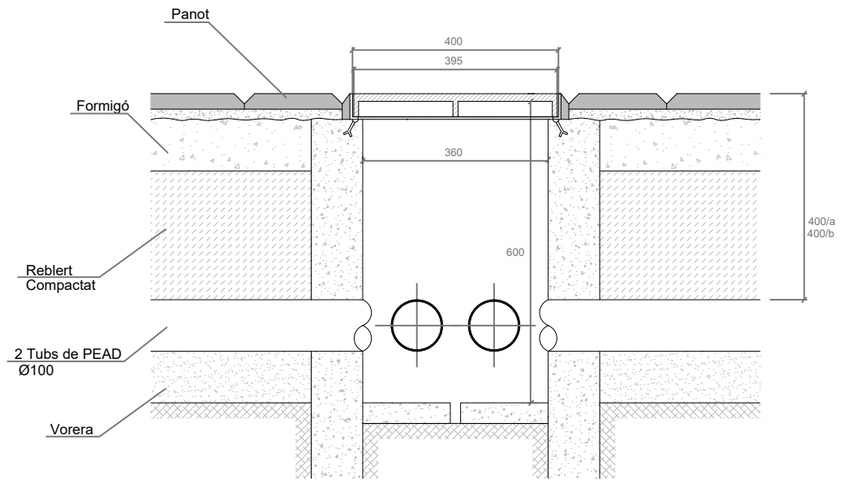

ARQUETA 400x400 mm.

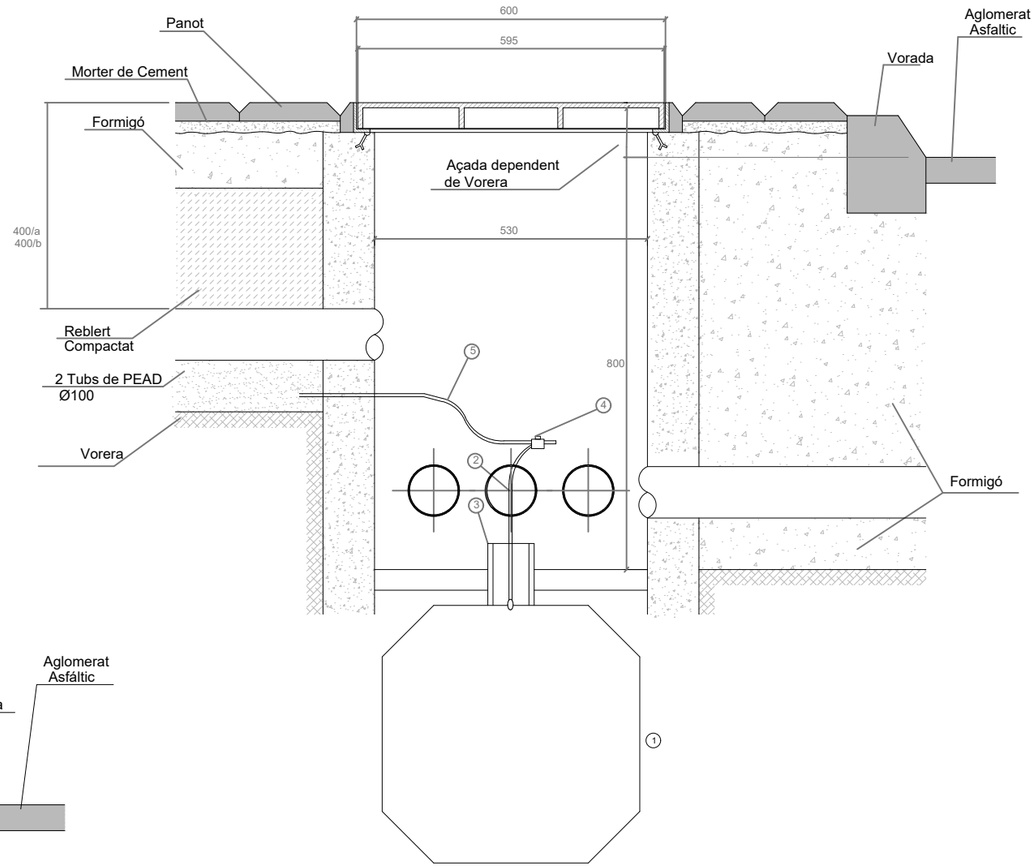

ARQUETA 600x600 mm. amb Placa pressa de Terra

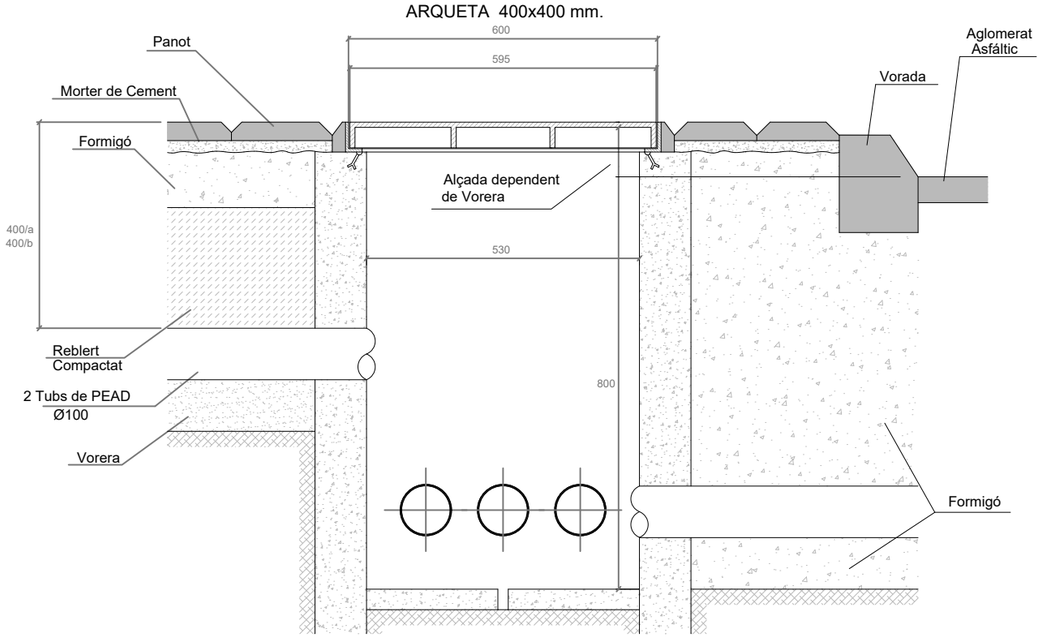

ARQUETA 600x600 mm.

①	Electrode (Placa)
②	Cable de Coure Eptafilar Nu de 35 mm^2 de Secció i 550 mm^2 de Llarg Soldat a la Placa 100 mm. -Enllaç amb Terra-
③	Tub de Gres de 80 mm. y 120 mm. de Llarg
④	Abraçadora de Soldadura Aluminotermica
⑤	Cable de Coure de 16 mm.^{2} de Secció groga-verde -Linia Principal de Terra-

PU SEGREGAT 11 DE L'ÀMBIT
DEL CARRER PALOMAR I VIALS INTERIORS DEL
PASSEIG MARTA MATA, 7-9 I ENTORN 6B
DEL PROJECTE REFÓS D'URBANITZACIÓ DE LES
CASERNES DE SANT ANDREU
DISTRICTE DE SANT ANDREU

Ajuntament de Barcelona
Àrea d'Urbanisme i Habitatge
Institut Municipal d'Urbanisme
Direcció de Serveis de Projectes i Obres

AUTOR DELS CRITERIS I DE L'AVANTPROJECTE
Manuel de Solà, arquitecte.

AUTOR DEL PROJECTE EXECUTIU
Dopec
MARIA CAELLES LACASTA

G94.SMU-PAU2F2.S11

NÚM. EXPEDIENT	EDICIÓ	DATA
BAS25040001	EXECUTIU	FEBRER 2026

NOM PLÀNOL
SEGURETAT VIAL
SEMAFORITZACIÓ. DETALLS

0 1m

ESCALA
DIN A3 1:S/E
DIN A1 1: S/E

PLÀNOL
15.2.4
FULL 2/6

PATHF:\Compart\Dopec\25931 Projecte Sector S11 Casernes Sant Andreu\Planols\15.2-4 Semaforitzacio. Detalls
05/02/2026 12:20:12

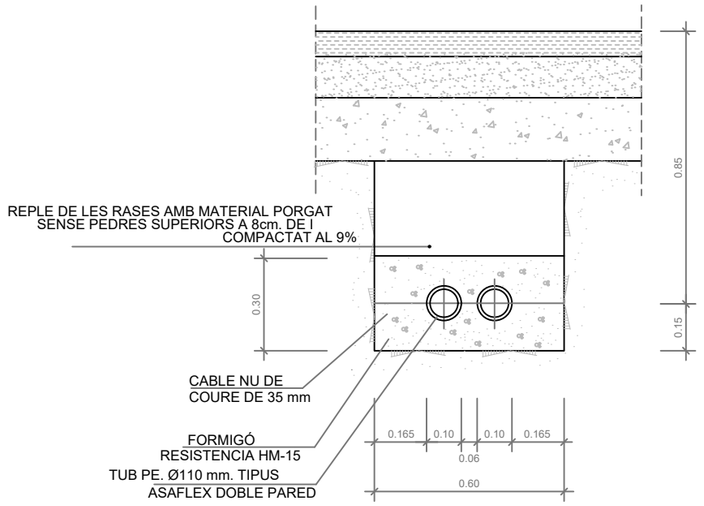

RASA TIPUS PER A ENTUBAR CABLES A ZONA DE VIALS

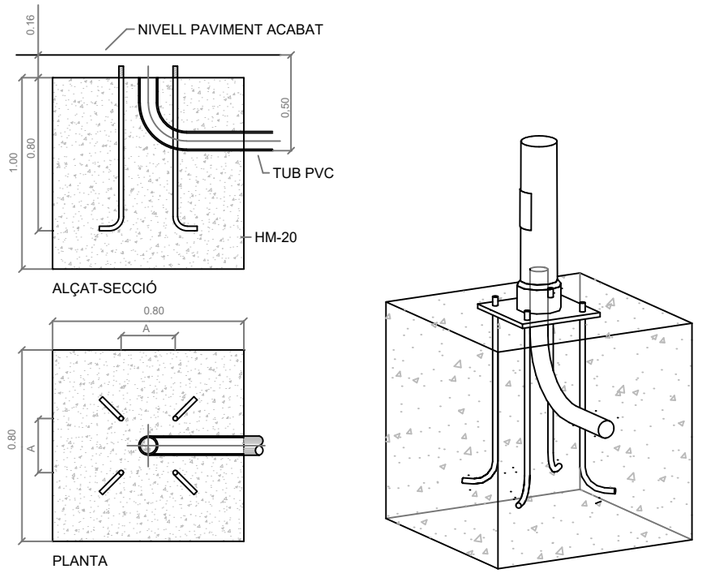

FONAMENTACIÓ PER A BÀCUL SEMAFÒRIC

NOTA: ES COL.LACARA UN NOMBRE DE TUBS IGUAL
AL DE CIRCUITS MES UN DE RESERVA

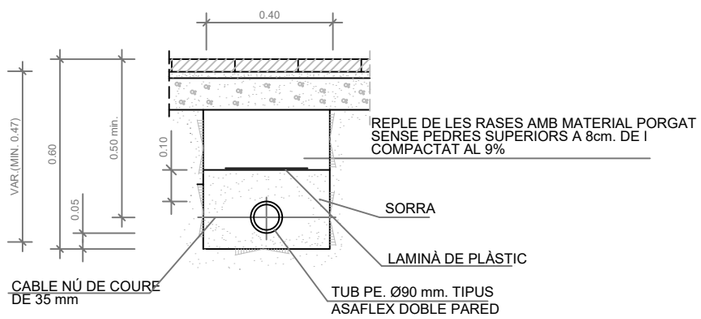

RASA TIPUS PER A ENTUBAR CABLES A ZONA DE VORERES

NOTA: ES COL.LOCARÀ UN NOMBRE DE TUBS IGUAL
AL DE CIRCUITS. (UNA SOLA LINIA PER CADA TUB)

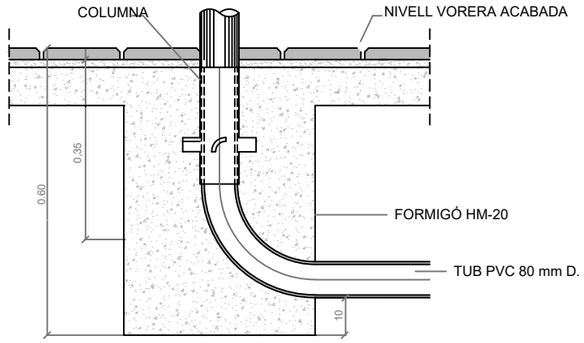

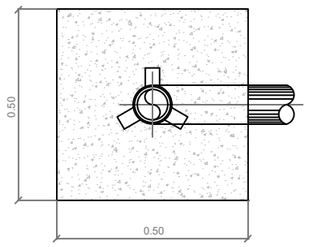

FONAMENTACIÓ PER A COLUMNA SEMAFÒRICA

PU SEGREGAT 11 DE L'ÀMBIT
DEL CARRER PALOMAR I VIALS INTERIORS DEL
PASSEIG MARTA MATA, 7-9 I ENTORN 6B
DEL PROJECTE REFÓS D'URBANITZACIÓ DE LES
CASERNES DE SANT ANDREU
DISTRICTE DE SANT ANDREU

Ajuntament de Barcelona
Àrea d'Urbanisme i Habitatge
Institut Municipal d'Urbanisme
Direcció de Serveis de Projectes i Obres

AUTOR DELS CRITERIS I DE L'AVANTPROJECTE
Manuel de Solà, arquitecte.

AUTOR DEL PROJECTE EXECUTIU
MARIA CAELLES LACASTA

G94.SMU-PAU2F2.S11

NÚM. EXPEDIENT	EDICIÓ	DATA
BAS25040001	EXECUTIU	FEBRER 2026

NOM PLÀNOL
SEGURETAT VIAL
SEMAFORITZACIÓ. DETALLS

0 1m

ESCALA
DIN A3 1:S/E
DIN A1 1:S/E

PLÀNOL 15.2.4
FULL 3/6

PATH: \\Compar\Dopec\25031 Projecte Sector S11 Casernes Sant Andreu\Planols\15.2.4.Semaforitzacio. Detalls
05/02/2026 12:20:27

BÀCUL DE BRAÇ VARIABLE

COLUMNA SEMAFÒRICA PRFV (BASE ANCORADA)

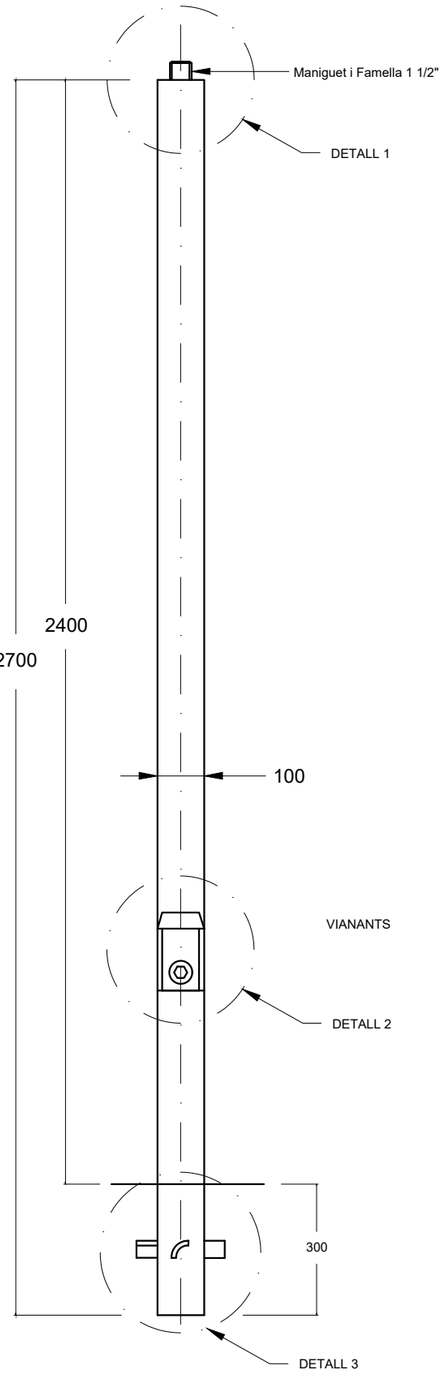



DETALL 1. MANIGUET PER MUNTATGE DE SEMÀFOR

DETALL 2. CAIXETÍ DE CONNEXIONS

DETALL 3. COLUMNA ANCORADA

PU SEGREGAT 11 DE L'ÀMBIT DEL CARRER PALOMAR I VIALS INTERIORS DEL PASSEIG MARTA MATA, 7-9 I ENTORN 6B DEL PROJECTE REFÓS D'URBANITZACIÓ DE LES CASERNES DE SANT ANDREU

DISTRICTE DE SANT ANDREU

Ajuntament de Barcelona

Àrea d'Urbanisme i Habitatge
Institut Municipal d'Urbanisme
Direcció de Serveis de Projectes i Obres

AUTOR DELS CRITERIS I DE L'AVANTPROJECTE
Manuel de Solà, arquitecte.

AUTOR DEL PROJECTE EXECUTIU
Dopec
MARIA CAELLES LACASTA

G94.SMU-PAU2F2.S11

NÚM. EXPEDIENT	EDICIÓ	DATA
BAS25040001	EXECUTIU	FEBRER 2026

NOM PLÀNOL
SEGURETAT VIAL
SEMAFORITZACIÓ. DETALLS

0 1m

ESCALA
DIN A3 1:S/E
DIN A1 1: S/E

PLÀNOL
15.2.4
FULL 5/6

PATHF:\Compart\Dopec\25031 Projecte Sector S11 Casernes Sant Andreu\Planols\15.2.4-Semaforitzacio. Detalls
05/02/2026 12:20:51

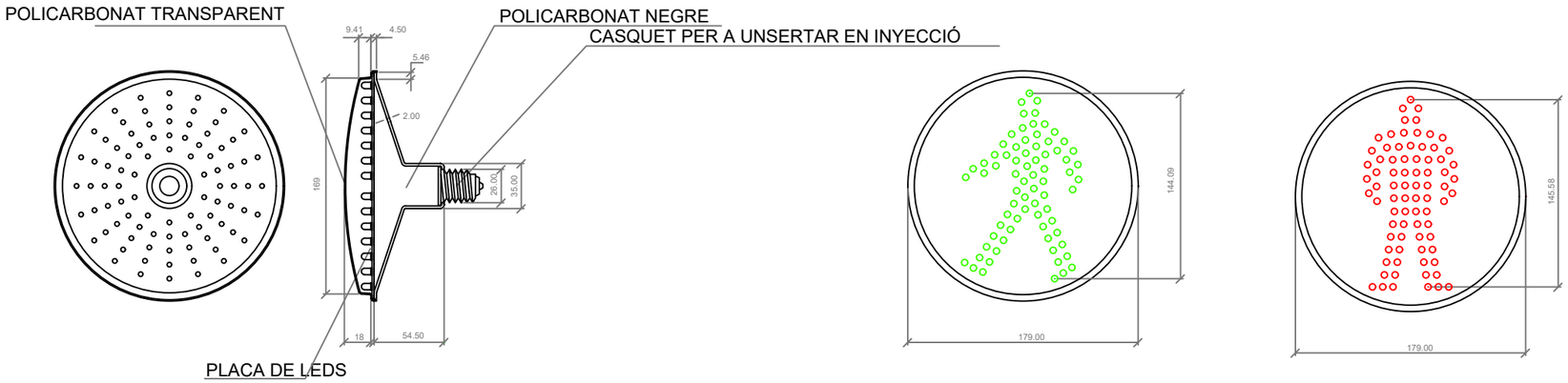

VERD

VERMELL

SEMÀFOR VIANANT VERD

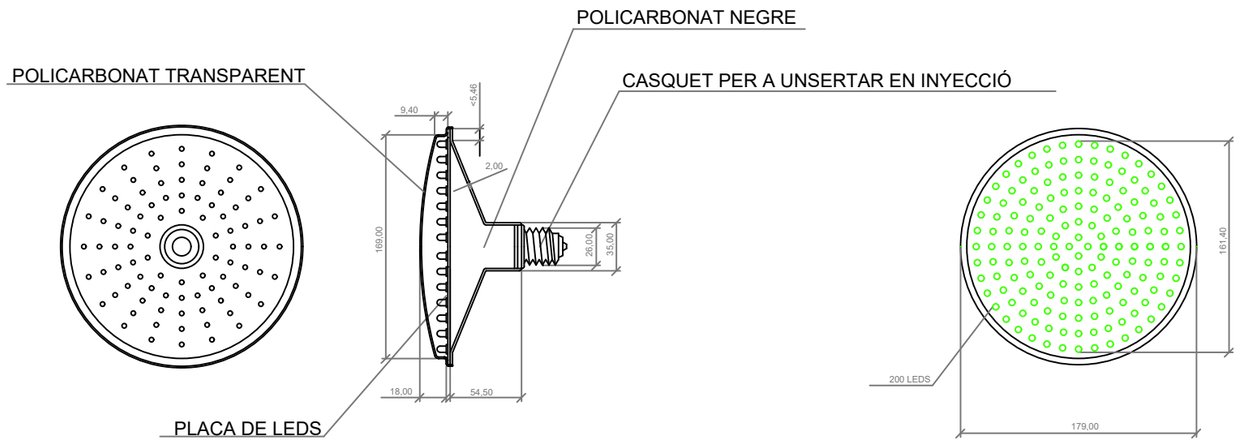

VERD

VERMELL

AMBAR

SEMÀFOR 200 LEDS

PATH: \\Compar\Dopec\25031 Projecte Sector S11 Casernes Sant Andreu\Planols\15.2.4.Semaforitzacio. Detalls

05/02/2026 12:18:53

PU SEGREGAT 11 DE L'ÀMBIT DEL CARRER PALOMAR I VIALS INTERIORS DEL PASSEIG MARTA MATA, 7-9 I ENTORN 6B DEL PROJECTE REFÓS D'URBANITZACIÓ DE LES CASERNES DE SANT ANDREU

DISTRICTE DE SANT ANDREU

Ajuntament de Barcelona

Àrea d'Urbanisme i Habitatge
Institut Municipal d'Urbanisme
Direcció de Serveis de Projectes i Obres

AUTOR DELS CRITERIS I DE L'AVANTPROJECTE
Manuel de Solà, arquitecte.

AUTOR DEL PROJECTE EXECUTIU
Dopec
MARIA CAELLES LACASTA

G94.SMU-PAU2F2.S11

NÚM. EXPEDIENT	EDICIÓ	DATA
BAS25040001	EXECUTIU	FEBRER 2026

NOM PLÀNOL
SEGURETAT VIAL
SEMAFORITZACIÓ. DETALLS

0 1m

ESCALA
DIN A3 1:S/E
DIN A1 1:S/E

PLÀNOL
15.2.4
FULL 6/6

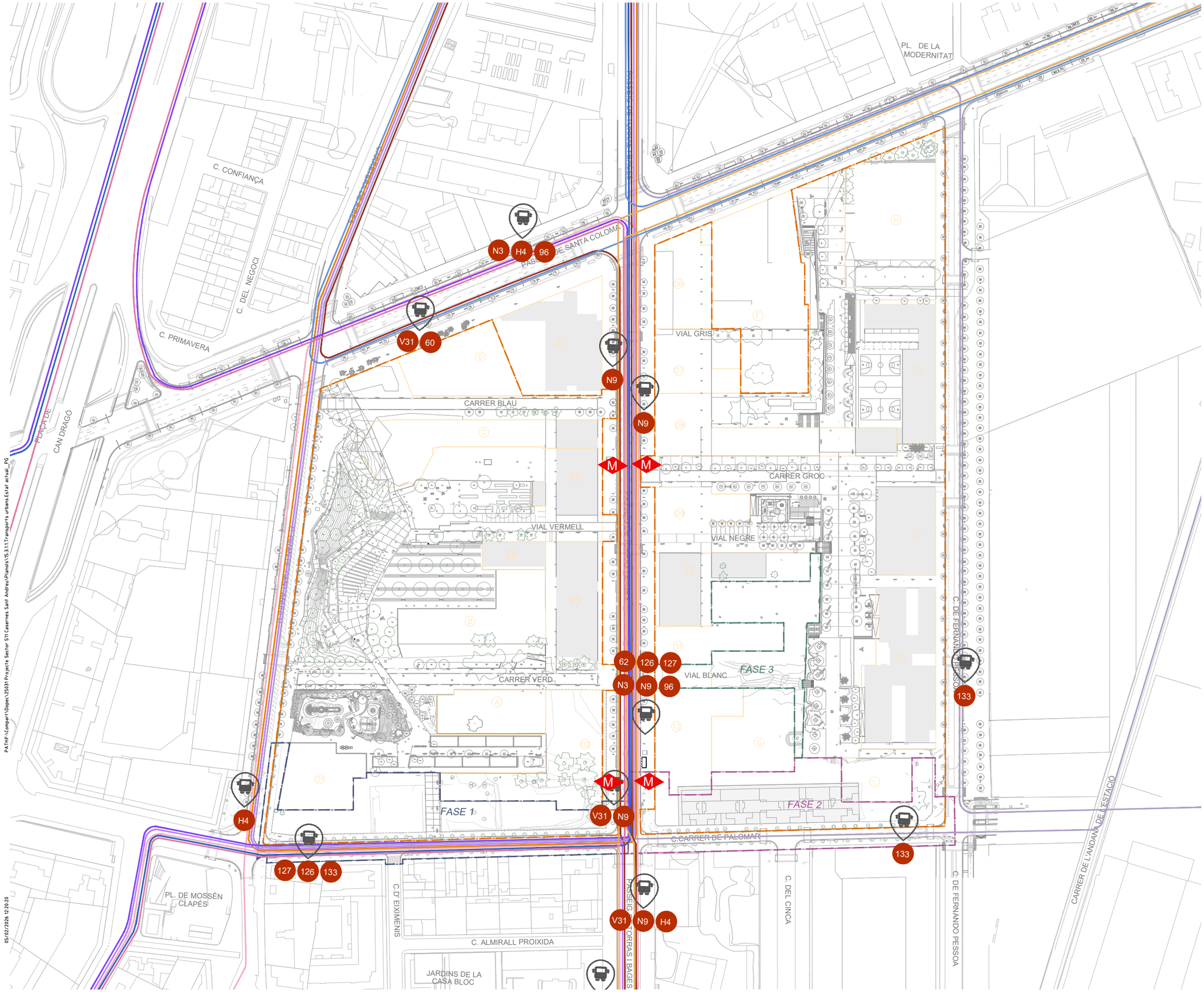

PATHF:\Compart\Dopec\25031 Projecte Sector S11 Casernes Sant Andreu\Planols\15.3.1.1Transports urbans Estat actual_PG

05/02/2026 12:20:20

TRANSPORTS URBANS

- METRO
- H4
- 127
- 126
- 133
- V31
- 62
- 60
- 96
- N9
- N3
- SENTIT DE LA CIRCULACIÓ
- PARADES DE BUS
- Nº DE BUS

LÍMITS

- ÀMBIT PROJECTE FASE 01
- ÀMBIT PROJECTE FASE 02
- ÀMBIT PROJECTE FASE 03
- ÀMBIT PROJECTE INICAL
- LÍMIT DE PARCEL.LA

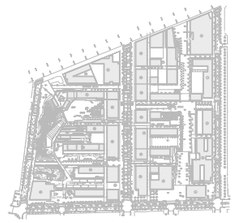

PU SEGREGAT 11 DE L'ÀMBIT DEL CARRER PALOMAR I VIALS INTERIORS DEL PASSEIG MARTA MATA, 7-9 I ENTORN 6B DEL PROJECTE REFÓS D'URBANITZACIÓ DE LES CASERNES DE SANT ANDREU

DISTRICTE DE SANT ANDREU

Ajuntament de Barcelona

Àrea d'Urbanisme i Habitatge
Institut Municipal d'Urbanisme
Direcció de Serveis de Projectes i Obres

AUTOR DELS CRITERIS I DE L'AVANTPROJECTE
Manuel de Solà, arquitecte.

AUTOR DEL PROJECTE EXECUTIU
Dopec
MARIA CAELLES LACASTA

G94.SMU-PAU2F2.S11

NÚM. EXPEDIENT	EDICIÓ	DATA
BAS25040001	EXECUTIU	FEBRER 2026

NOM PLÀNOL
TRANSPORTS URBANS ESTAT ACTUAL

0 10.0 m

ESCALA
DIN A3 1:2000
DIN A1 1:1000

PLÀNOL
15.3.1.1
FULL 1/1

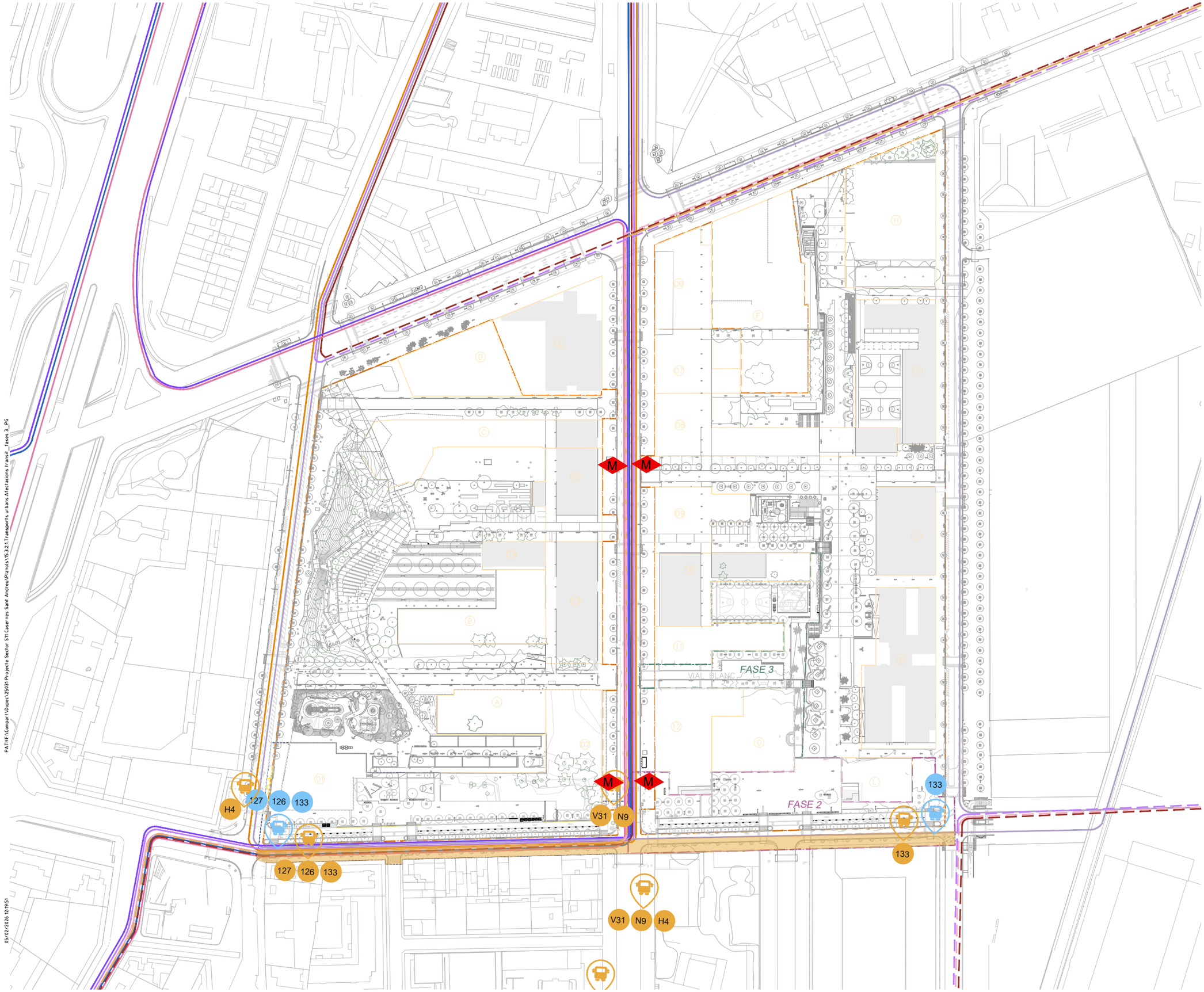

PATHF:\Compart\Dopec\25031 Projecte Sector S11 Casernes Sant Andreu\Plànols\15.3.2.1 Transports urbans Afectacions Transit_Fases 3_PG

05/02/2026 12:19:51

AFECTACIÓ TRANSPORTS URBANS

- CARRIL TALLAT
- AFECTACIONS PROVISIONALS
- AFECTACIÓ PROVISIONAL BUS
- PARADA PROVISIONAL BUS
- H4
- 126
- V31
- N9

TRANSPORTS URBANS

- METRO
- H4
- 127
- 126
- 133
- V31
- 62
- 60
- 96
- N9
- N3
- SENTIT DE LA CIRCULACIÓ
- PARADES DE BUS
- Nº DE BUS

LÍMITS

- ÀMBIT PROJECTE FASE 01
- ÀMBIT PROJECTE FASE 02
- ÀMBIT PROJECTE FASE 03
- ÀMBIT PROJECTE INICAL
- LÍMIT DE PARCEL.LA

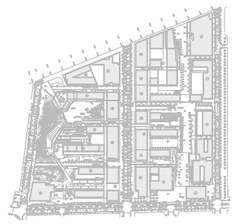

PU SEGREGAT 11 DE L'ÀMBIT DEL CARRER PALOMAR I VIALS INTERIORS DEL PASSEIG MARTA MATA, 7-9 I ENTORN 6B DEL PROJECTE REFÓS D'URBANITZACIÓ DE LES CASERNES DE SANT ANDREU

DISTRICTE DE SANT ANDREU

Ajuntament de Barcelona

Àrea d'Urbanisme i Habitatge
Institut Municipal d'Urbanisme
Direcció de Serveis de Projectes i Obres

AUTOR DELS CRITERIS I DE L'AVANTPROJECTE
Manuel de Solà, arquitecte.

AUTOR DEL PROJECTE EXECUTIU
Dopec
MARIA CAELLES LACASTA

G94.SMU-PAU2F2.S11

NÚM. EXPEDIENT	EDICIÓ	DATA
BAS25040001	EXECUTIU	FEBRER 2026

NOM PLÀNOL
TRANSPORTS URBANS AFECTACIONS FASE 3

0 100 m

ESCALA
DIN A3 1:2000
DIN A1 1:1000

PLÀNOL
15.3.2.1

FULL 1/1

PATH\\Compart\Dopec\25031 Projecte Sector S11 Casernes Sant Andreu\Planols\15.3.2.2 Transports urbans Afectacions transit _fase 4.1_PG

05/02/2026 12:19:50

C. CONFIANÇA

C. DEL NEGOCI

C. PRIMAVERA

PLAÇA DE CAN DRAGÓ

PASSEIG DE SANTA COLOMA

PL. DE LA MODERNITAT

VIAL GRIS

CARRER BLAU

VIAL VERMELL

CARRER VERD

CARRER GROC

VIAL NEGRE

VIAL BLANC

FASE 3

C. DE FERNANDO PESSOA

CARRER DE L'ANDANA DE L'ESTACIÓ

CASARRER DE PALOMAR

PASSEIG DE TORRAS I BAGES

C. DEL CINCA

C. D' EIXIMENIS

C. ALMIRALL PROIXIDA

PL. DE MOSSÈN CLAPÉS

JARDINS DE LA CASA BLOC

M

V31

N9

AFECTACIÓ TRANSPORTS URBANS

CARRIL TALLAT

AFECTACIONS PROVISIONALS

AFECTACIÓ PROVISIONAL BUS

PARADA PROVISIONAL BUS

H4

126

133

AFECTACIONS DEFINITIVES

AFECTACIÓ DEFINITIVA BUS

PARADA PROPOSTA BUS

TRANSPORTS URBANS

METRO

H4

127

126

133

V31

62

60

96

N9

N3

SENTIT DE LA CIRCULACIÓ

PARADES DE BUS

Nº DE BUS

LÍMITS

ÀMBIT PROJECTE FASE 01

ÀMBIT PROJECTE FASE 02

ÀMBIT PROJECTE FASE 03

ÀMBIT PROJECTE INICAL

LÍMIT DE PARCEL.LA

PU SEGREGAT 11 DE L'ÀMBIT DEL CARRER PALOMAR I VIALS INTERIORS DEL PASSEIG MARTA MATA, 7-9 I ENTORN 6B DEL PROJECTE REFÓS D'URBANITZACIÓ DE LES CASERNES DE SANT ANDREU

DISTRICTE DE SANT ANDREU

Ajuntament de Barcelona

Àrea d'Urbanisme i Habitatge
Institut Municipal d'Urbanisme
Direcció de Serveis de Projectes i Obres

AUTOR DELS CRITERIS I DE L'AVANTPROJECTE
Manuel de Solà, arquitecte.

AUTOR DEL PROJECTE EXECUTIU
Dopec
MARIA CAELLES LACASTA

G94.SMU-PAU2F2.S11

NÚM. EXPEDIENT	EDICIÓ	DATA
BAS25040001	EXECUTIU	FEBRER 2026

NOM PLÀNOL
TRANSPORTS URBANS AFECTACIONS FASE 4.1

0 10.0 m

ESCALA
DIN A3 1:2000
DIN A1 1:1000

PLÀNOL
15.3.2.2

FULL 1/1

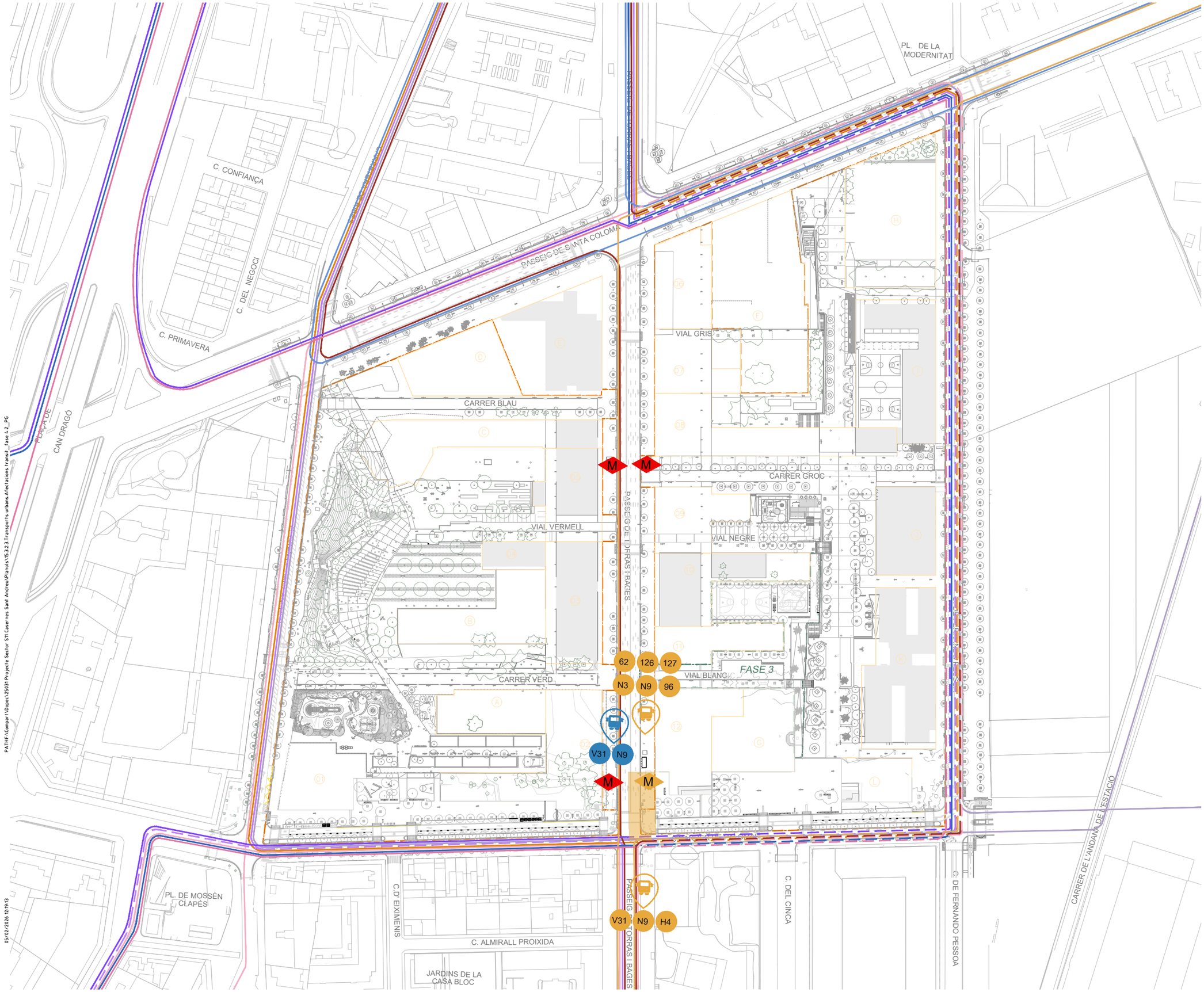

PATHF:\Compar\Dopec\25031 Projecte Sector S11 Casernes Sant Andreu\Plànols\15.3.2.3 Transports urbans Afectacions transit_fase 4.2_PG

05/02/2026 12:19:13

AFECTACIÓ TRANSPORTS URBANS

AFECTACIONS PROVISIONALS

- AFECTACIÓ PROVISIONAL METRO
- AFECTACIÓ PROVISIONAL BUS
- PARADA PROVISIONAL BUS

AFECTACIONS DEFINITIVES

- PARADA PROPOSTA BUS
- H4
- 127
- 126
- 133
- V31
- 62
- 60
- 96
- N9
- N3

TRANSPORTS URBANS

- METRO
- H4
- 127
- 126
- 133
- V31
- 62
- 60
- 96
- N9
- N3

LÍMITS

- ÀMBIT PROJECTE FASE 01
- ÀMBIT PROJECTE FASE 02
- ÀMBIT PROJECTE FASE 03
- ÀMBIT PROJECTE INICAL
- LÍMIT DE PARCEL.LA

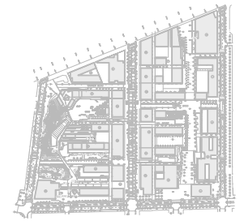

PU SEGREGAT 11 DE L'ÀMBIT DEL CARRER PALOMAR I VIALS INTERIORS DEL PASSEIG MARTA MATA, 7-9 I ENTORN 6B DEL PROJECTE REFÓS D'URBANITZACIÓ DE LES CASERNES DE SANT ANDREU

DISTRICTE DE SANT ANDREU

Ajuntament de Barcelona

Àrea d'Urbanisme i Habitatge
Institut Municipal d'Urbanisme
Direcció de Serveis de Projectes i Obres

AUTOR DELS CRITERIS I DE L'AVANTPROJECTE
Manuel de Solà, arquitecte.

AUTOR DEL PROJECTE EXECUTIU
Dopec
MARIA CAELLES LACASTA

G94.SMU-PAU2F2.S11

NÚM. EXPEDIENT	EDICIÓ	DATA
BAS25040001	EXECUTIU	FEBRER 2026

NOM PLÀNOL
TRANSPORTS URBANS AFECTACIONS FASE 4.2

0 100 m

ESCALA
DIN A3 1:2000
DIN A1 1:1000

PLÀNOL
15.3.2.3
FULL 1/1

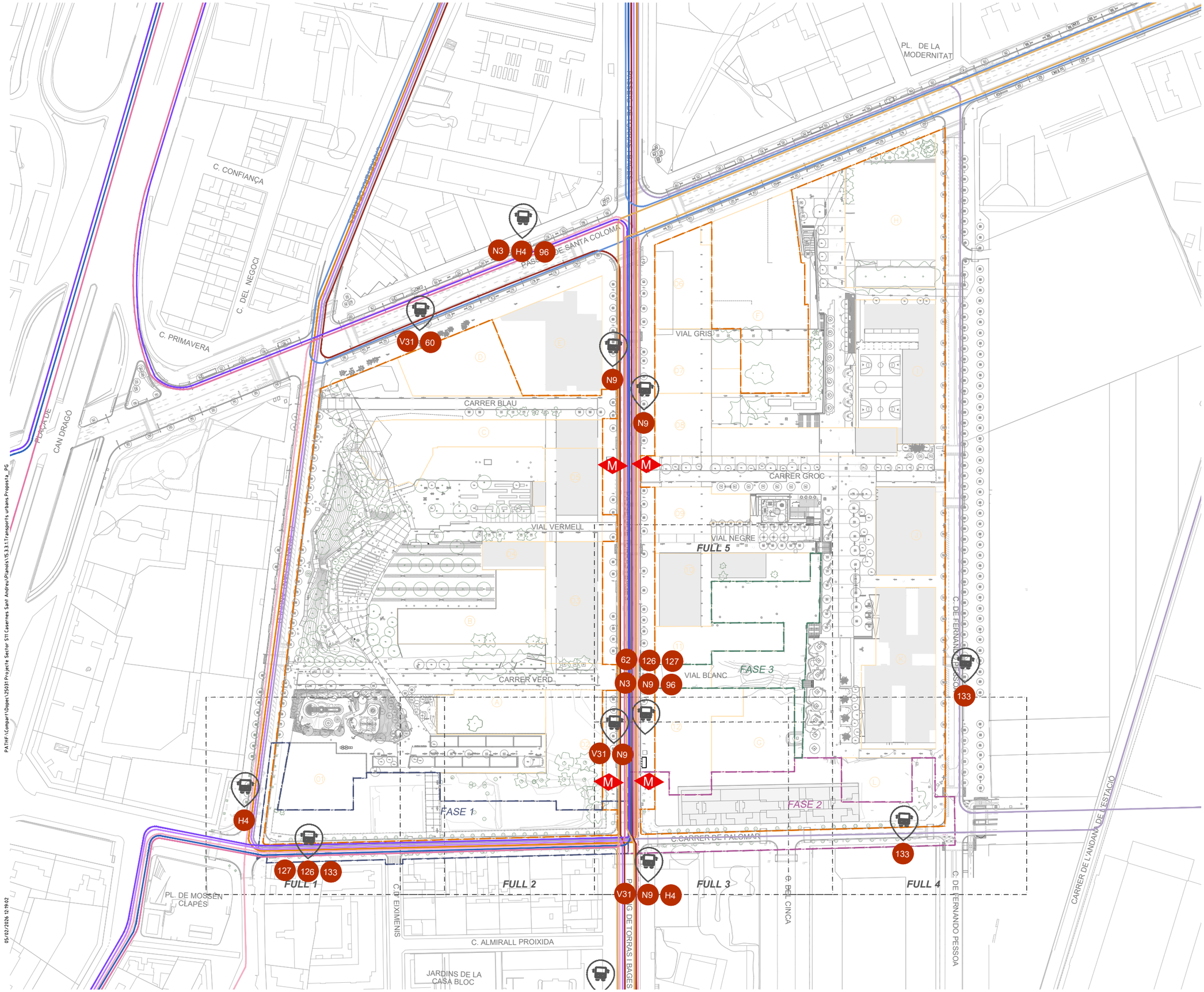

PATHF:\Compart\Dopec\25031 Projecte Sector S11 Casernes Sant Andreu\Planols\15.3.3.1 Transports urbans Proposta_PG

05/02/2026 12:19:02

TRANSPORTS URBANS

- METRO
- H4
- 127
- 126
- 133
- V31
- 62
- 60
- 96
- N9
- N3
- SENTIT DE LA CIRCULACIÓ
- PARADES DE BUS
- Nº DE BUS

LÍMITS

- ÀMBIT PROJECTE FASE 01
- ÀMBIT PROJECTE FASE 02
- ÀMBIT PROJECTE FASE 03
- ÀMBIT PROJECTE INICAL
- LÍMIT DE PARCEL.LA

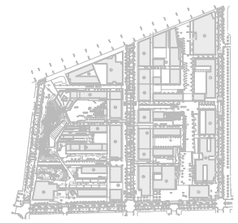

PU SEGREGAT 11 DE L'ÀMBIT DEL CARRER PALOMAR I VIALS INTERIORS DEL PASSEIG MARTA MATA, 7-9 I ENTORN 6B DEL PROJECTE REFÓS D'URBANITZACIÓ DE LES CASERNES DE SANT ANDREU

DISTRICTE DE SANT ANDREU

Ajuntament de Barcelona

Àrea d'Urbanisme i Habitatge
Institut Municipal d'Urbanisme
Direcció de Serveis de Projectes i Obres

AUTOR DELS CRITERIS I DE L'AVANTPROJECTE
Manuel de Solà, arquitecte.

AUTOR DEL PROJECTE EXECUTIU
Dopec
MARIA CAELLES LACASTA

G94.SMU-PAU2F2.S11

NÚM. EXPEDIENT	EDICIÓ	DATA
BAS25040001	EXECUTIU	FEBRER 2026

NOM PLÀNOL
TRANSPORTS URBANS PROPOSTA

0 100 m

ESCALA
DIN A3 1:2000
DIN A1 1:1000

PLÀNOL
15.3.3.1

FULL 1/1

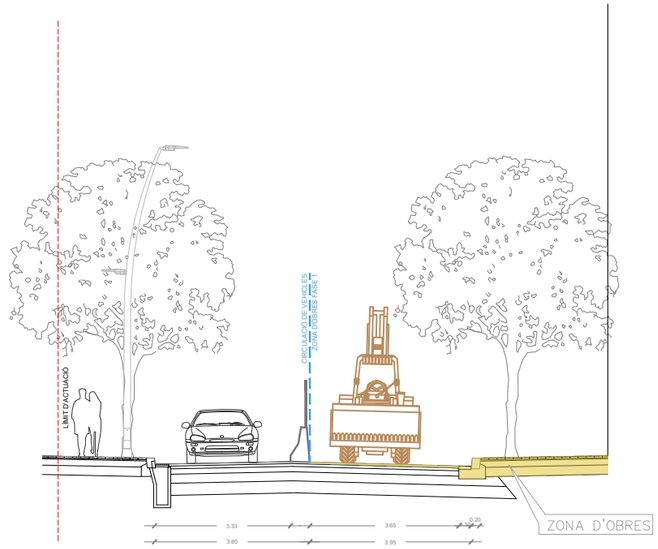

SECCIÓ TIPUS 1 . CARRER PALOMAR. E 1/150

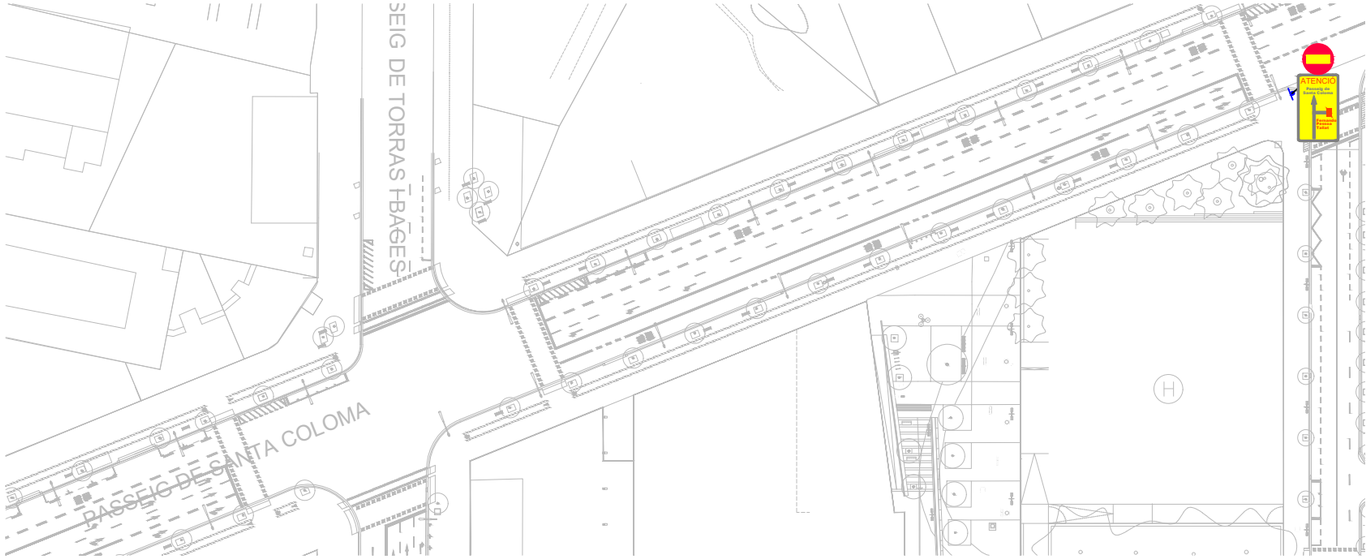

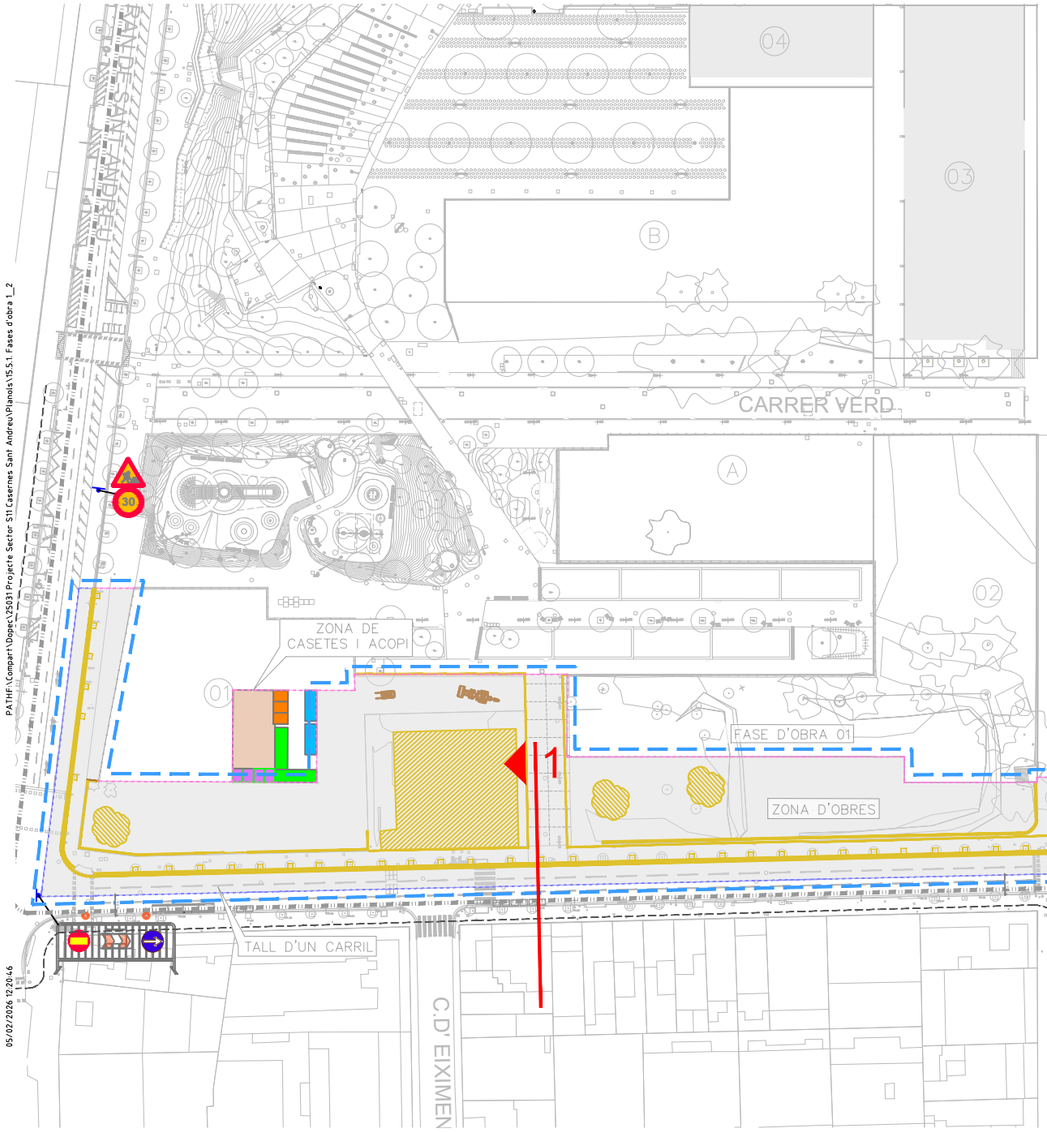

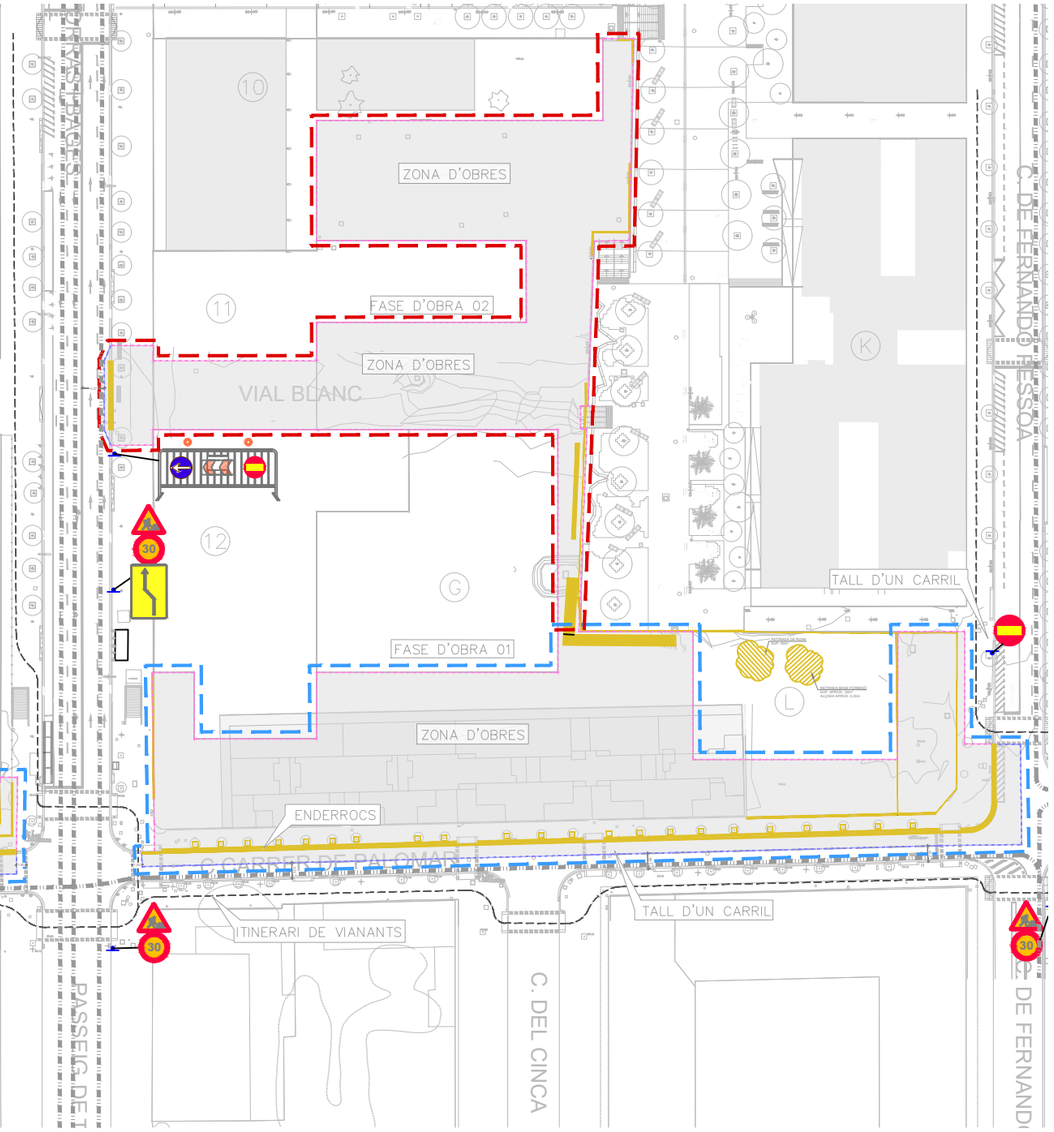

LLEGENDA FASES D'OBRA

- TANCA METÀL.LICA MALLADA ALTA
- NEW JERSEY SIMPLE
- FASE 1
- FASE 2
- ÀMBIT DE TREBALL
- RECORREGUT DE VIANANTS
- RECORREGUT DE VEHICLES
- ENDERROCS
- MÒDUL VESTIDOR
- MÒDUL MENJADOR
- MÒDUL SANITARI
- ZONA D'ACOPI
- CONTENIDORS

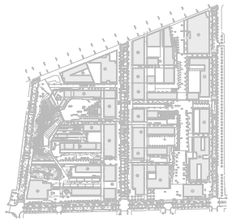

PU SEGREGAT 11 DE L'ÀMBIT DEL CARRER PALOMAR I VIALS INTERIORS DEL PASSEIG MARTA MATA, 7-9 I ENTORN 6B DEL PROJECTE REFÓS D'URBANITZACIÓ DE LES CASERNES DE SANT ANDREU

DISTRICTE DE SANT ANDREU

Ajuntament de Barcelona

Àrea d'Urbanisme i Habitatge
Institut Municipal d'Urbanisme
Direcció de Serveis de Projectes i Obres

AUTOR DELS CRITERIS I DE L'AVANTPROJECTE
Manuel de Solà, arquitecte.

AUTOR DEL PROJECTE EXECUTIU
Dopec
MARIA CAELLES LACASTA

G94.SMU-PAU2F2.S11

NÚM. EXPEDIENT	EDICIÓ	DATA
BAS25040001	EXECUTIU	FEBRER 2026

NOM PLÀNOL
FASES D'OBRA
FASES 1 i 2

0 60 m

ESCALA
DIN A3 1:1200
DIN A1 1:600

PLÀNOL
15.5.1
FULL 1/1

PATHF:\Compart\Dopec\25031 Projecte Sector S11 Casernes Sant Andreu\Planols\15.5.1. Fases d'obra 1_2
05/02/2026 12:20:46

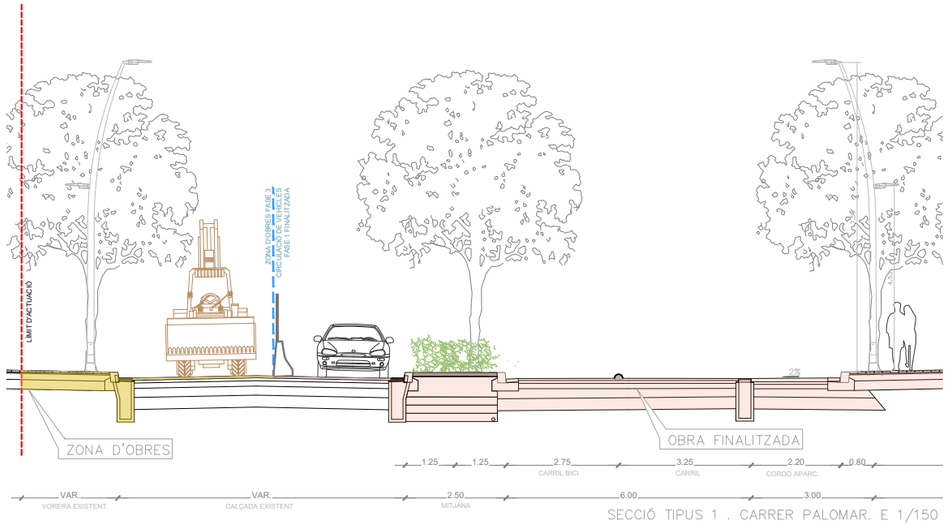

SECCIÓ TIPUS 1 . CARRER PALOMAR. E 1/150

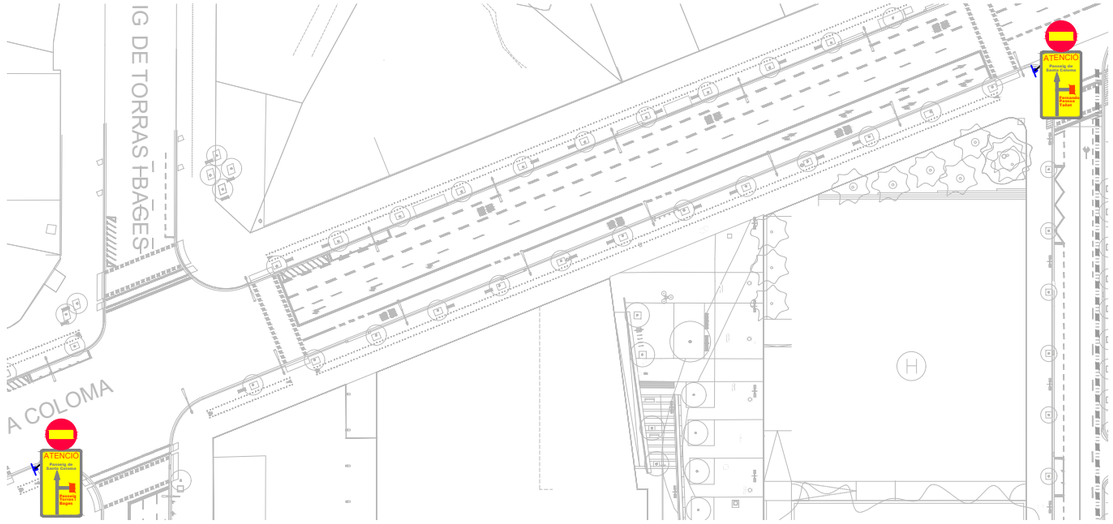

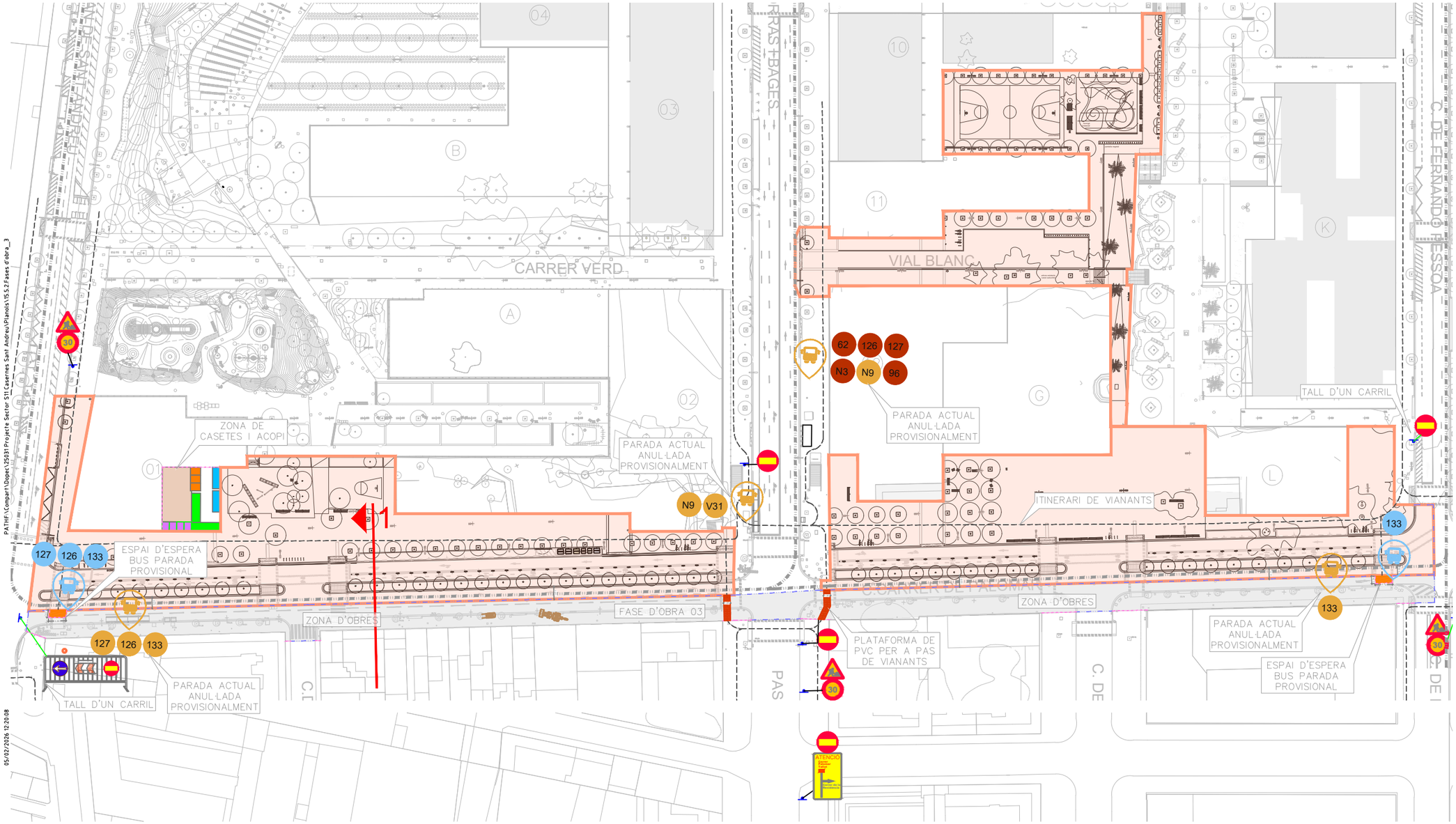

PATHF:\Compart\Dopec\V5031 Projecte Sector S11 Casernes Sant Andreu\Planols\15.5.2 Fases d'obra_3

05/02/2026 12:20:08

LLEGENDA FASES D'OBRA

- TANCA METÀL·LICA MALLADA ALTA
- NEW JERSEY SIMPLE
- ÀMBIT DE TREBALL
- RECORREGUT DE VIANANTS
- RECORREGUT DE VEHICLES
- ENDERROCS
- MÒDUL VESTIDOR
- MÒDUL MENJADOR
- MÒDUL SANITARI
- ZONA D'ACOPI
- CONTENIDORS
- PLATAFORMA DE PVC PER PAS DE VIANANTS SOBRE RASA
- PLATAFORMA METÀL·LICA PER A ZONA ESPERA BUS
- OBRA EXECUTADA
- ANUL·LACIÓ PROVISIONAL PARADA BUS
- PARADA PROVISIONAL BUS
- PARADA BUS MANTINGUDA

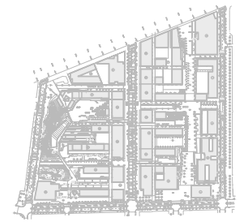

PU SEGREGAT 11 DE L'ÀMBIT DEL CARRER PALOMAR I VIALS INTERIORS DEL PASSEIG MARTA MATA, 7-9 I ENTORN 6B DEL PROJECTE REFÓS D'URBANITZACIÓ DE LES CASERNES DE SANT ANDREU

DISTRICTE DE SANT ANDREU

Ajuntament de Barcelona
Àrea d'Urbanisme i Habitatge
Institut Municipal d'Urbanisme
Direcció de Serveis de Projectes i Obres

AUTOR DELS CRITERIS I DE L'AVANTPROJECTE
Manuel de Solà, arquitecte.

AUTOR DEL PROJECTE EXECUTIU
Dopec
MARIA CAELLES LACASTA

G94.SMU-PAU2F2.S11

NÚM. EXPEDIENT	EDICIÓ	DATA
BAS25040001	EXECUTIU	FEBRER 2026

NOM PLÀNOL
FASES D'OBRA FASE 3

0 60 m

ESCALA
DIN A3 1:1200
DIN A1 1:600

PLÀNOL
15.5.2
FULL 1/1

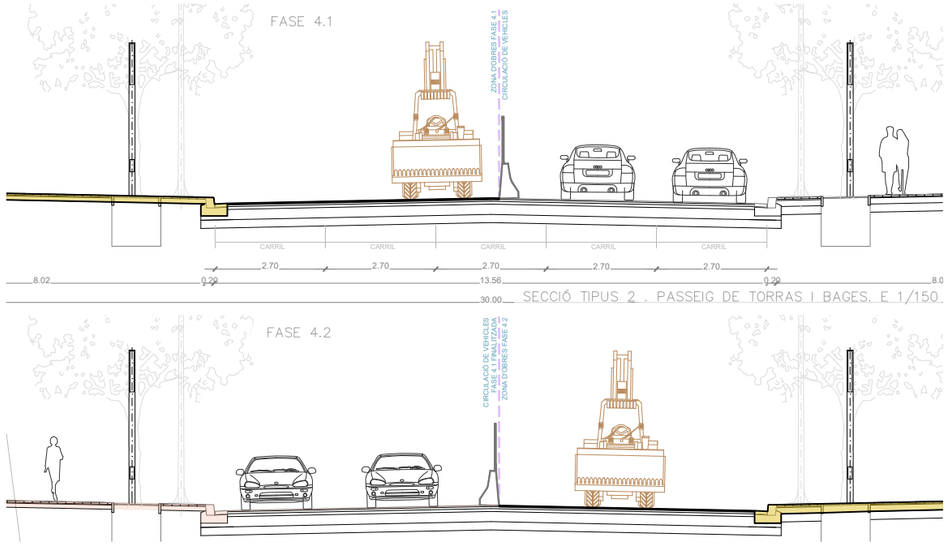

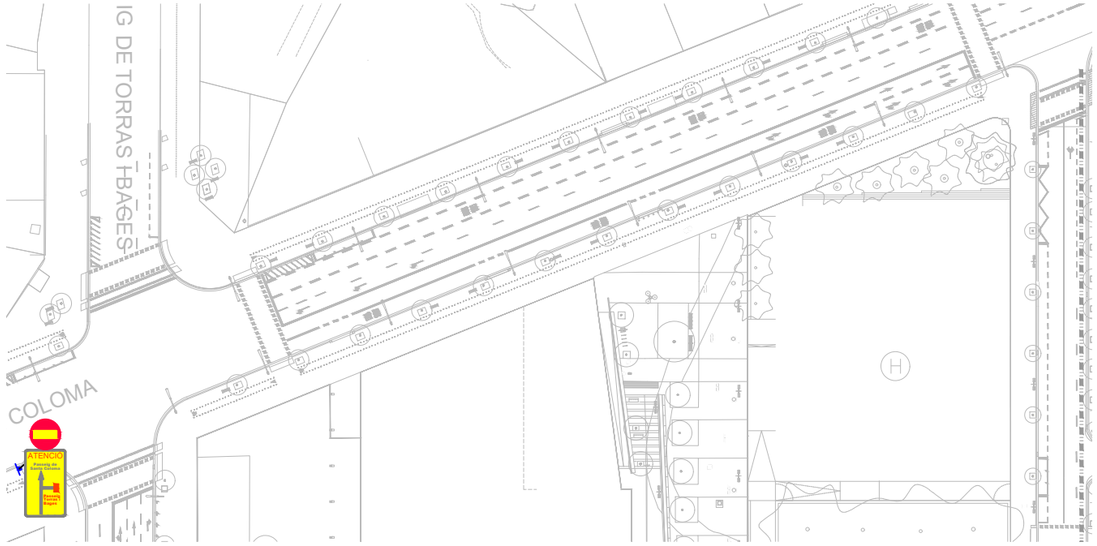

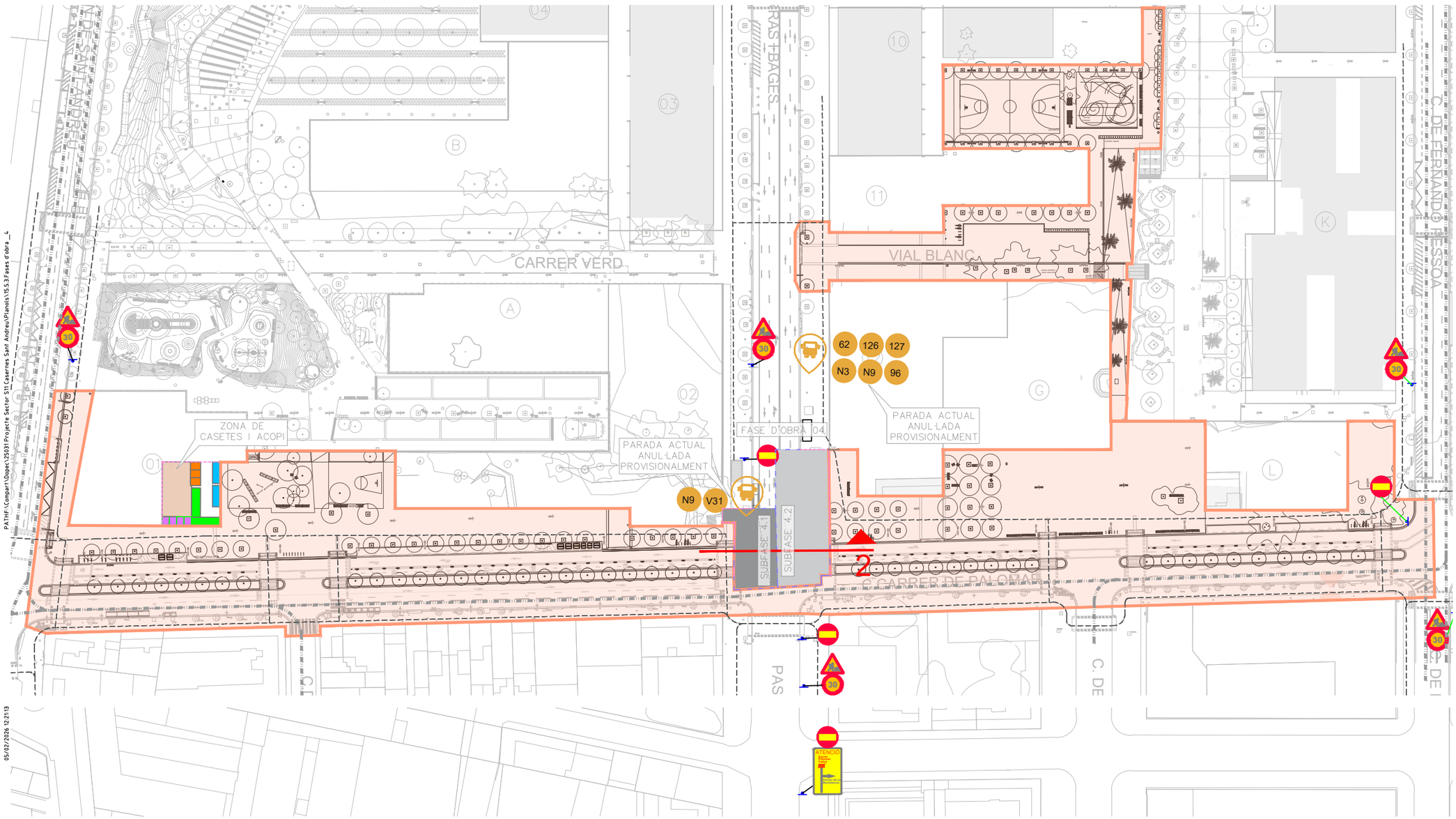

PATHF:\Compart\Dopec\25031 Projecte Sector S11 Casernes Sant Andreu\Planols\15.5.3.Fases d'obra _4

05/02/2026 12:21:13

LLEGENDA FASES D'OBRA

- TANCA METÀL·LICA MALLADA ALTA
- NEW JERSEY SIMPLE
- ÀMBIT DE TREBALL SUBFASE 4.1
- ÀMBIT DE TREBALL SUBFASE 4.2
- RECORREGUT DE VIANANTS
- RECORREGUT DE VEHICLES
- ENDERROCS
- MÒDUL VESTIDOR
- MÒDUL MENJADOR
- MÒDUL SANITARI
- ZONA D'ACOPI
- CONTENIDORS
- PLATAFORMA DE PVC PER PAS DE VIANANTS SOBRE RASA
- PLATAFORMA METÀL·LICA PER A ZONA ESPERA BUS
- OBRA EXECUTADA

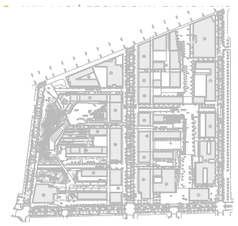

PU SEGREGAT 11 DE L'ÀMBIT DEL CARRER PALOMAR I VIALS INTERIORS DEL PASSEIG MARTA MATA, 7-9 I ENTORN 6B DEL PROJECTE REFÓS D'URBANITZACIÓ DE LES CASERNES DE SANT ANDREU

DISTRICTE DE SANT ANDREU

Ajuntament de Barcelona
Àrea d'Urbanisme i Habitatge
Institut Municipal d'Urbanisme
Direcció de Serveis de Projectes i Obres

AUTOR DELS CRITERIS I DE L'AVANTPROJECTE
Manuel de Solà, arquitecte.

AUTOR DEL PROJECTE EXECUTIU
Dopec
MARIA CAELLES LACASTA

G94.SMU-PAU2F2.S11

NÚM. EXPEDIENT	EDICIÓ	DATA
BAS25040001	EXECUTIU	FEBRER 2026

NOM PLÀNOL
FASES D'OBRA
FASE 4

0 — 60 m

ESCALA
DIN A3 1:1200
DIN A1 1:600

PLÀNOL
15.5.3
FULL 1/1

LLEGENDA

SERVEI EXISTENT

- CANONADA CLAVEGUERAM EXISTENT
- SENTIT AIGÜES
- POU EXISTENT
- EMBORNAL EXISTENT
- REDUCCIÓ

LÍMITS

- ÀMBIT PROJECTE FASE 01
- ÀMBIT PROJECTE FASE 02
- ÀMBIT PROJECTE FASE 03
- ÀMBIT PROJECTE INICAL
- LÍMIT DE PARCEL.LA

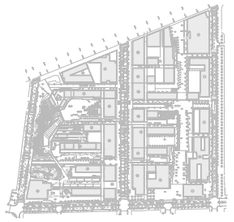

PU SEGREGAT 11 DE L'ÀMBIT DEL CARRER PALOMAR I VIALS INTERIORS DEL PASSEIG MARTA MATA, 7-9 I ENTORN 6B DEL PROJECTE REFÓS D'URBANITZACIÓ DE LES CASERNES DE SANT ANDREU

DISTRICTE DE SANT ANDREU

Ajuntament de Barcelona

Àrea d'Urbanisme i Habitatge
Institut Municipal d'Urbanisme
Direcció de Serveis de Projectes i Obres

AUTOR DELS CRITERIS I DE L'AVANTPROJECTE
Manuel de Solà, arquitecte.

AUTOR DEL PROJECTE EXECUTIU
Dopec
MARIA CAELLES LACASTA

G94.SMU-PAU2F2.S11

NÚM. EXPEDIENT	EDICIÓ	DATA
BAS25040001	EXECUTIU	FEBRER 2026

NOM PLÀNOL
DRENATGE I CLAVEGUERAM
CLAVEGUERAM. ESTAT ACTUAL. PLANTA GENERAL

0 100 m

ESCALA
DIN A3 1:2000
DIN A1 1:1000

PLÀNOL
16.1.1.1
FULL 1/1

PATH:\\Compar\Dopec\25031 Projecte Sector S11 Casernes Sant Andreu\Plànols\16.1.1.1 Clavegueram Estat actual_PG

05/02/2026 12:22:52

PATHF:\Compart\Dopec\25031 Projecte Sector S11 Casernes Sant Andreu\Planols\16.1.1.2.Claveguerам.Estat actual_PD

05/02/2026 12:22:52

LLEGENDA

SERVEI EXISTENT

- CANONADA CLAVEGUERAM EXISTENT
- SENTIT AIGÜES
- POU EXISTENT
- EMBORNAL EXISTENT
- REDUCCIÓ

LÍMITS

- ÀMBIT PROJECTE FASE 01
- ÀMBIT PROJECTE FASE 02
- ÀMBIT PROJECTE FASE 03
- ÀMBIT PROJECTE INICAL
- LÍMIT DE PARCEL.LA

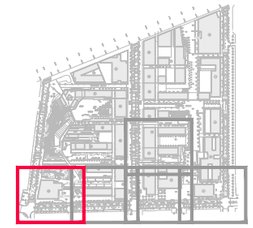

PU SEGREGAT 11 DE L'ÀMBIT DEL CARRER PALOMAR I VIALS INTERIORS DEL PASSEIG MARTA MATA, 7-9 I ENTORN 6B DEL PROJECTE REFÓS D'URBANITZACIÓ DE LES CASERNES DE SANT ANDREU

DISTRICTE DE SANT ANDREU

Ajuntament de Barcelona

Àrea d'Urbanisme i Habitatge
Institut Municipal d'Urbanisme
Direcció de Serveis de Projectes i Obres

AUTOR DELS CRITERIS I DE L'AVANTPROJECTE
Manuel de Solà, arquitecte.

AUTOR DEL PROJECTE EXECUTIU
Dopec
MARIA CAELLES LACASTA

G94.SMU-PAU2F2.S11

NÚM. EXPEDIENT	EDICIÓ	DATA
BAS25040001	EXECUTIU	FEBRER 2026

NOM PLÀNOL
DRENATGE I CLAVEGUERAM
CLAVEGUERAM. ESTAT ACTUAL. PLANTA DETALL

0 — 20 m

ESCALA
DIN A3 1:400
DIN A1 1:200

PLÀNOL
16.1.1.2

FULL 1/5

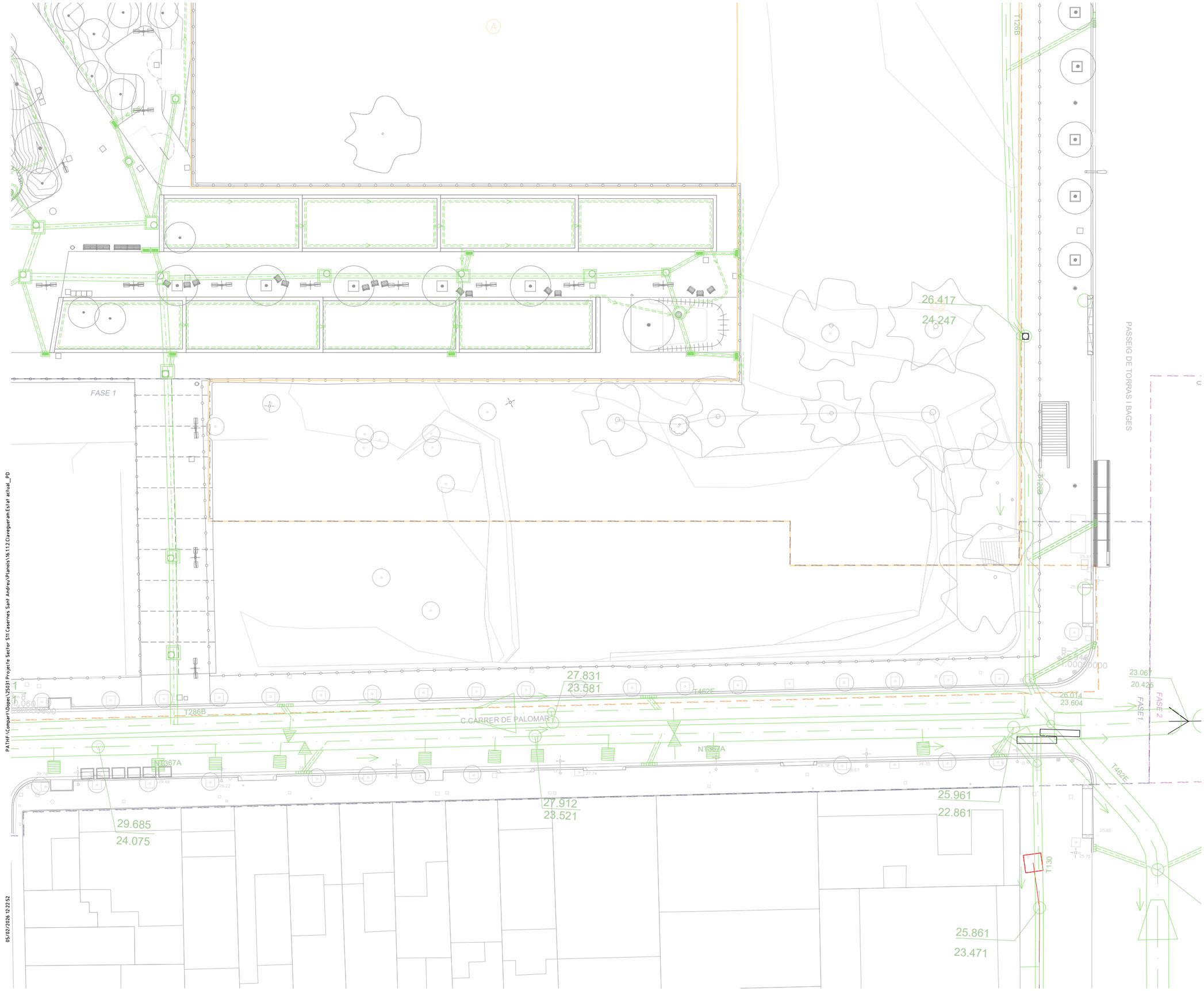

LLEGENDA

SERVEI EXISTENT

- CANONADA CLAVEGUERAM EXISTENT
- SENTIT AIGÜES
- POU EXISTENT
- EMBORNAL EXISTENT
- REDUCCIÓ

LÍMITS

- ÀMBIT PROJECTE FASE 01
- ÀMBIT PROJECTE FASE 02
- ÀMBIT PROJECTE FASE 03
- ÀMBIT PROJECTE INICAL
- LÍMIT DE PARCEL.LA

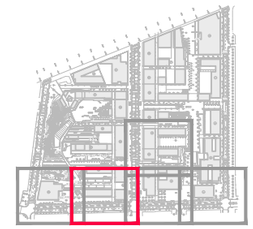

PU SEGREGAT 11 DE L'ÀMBIT DEL CARRER PALOMAR I VIALS INTERIORS DEL PASSEIG MARTA MATA, 7-9 I ENTORN 6B DEL PROJECTE REFÓS D'URBANITZACIÓ DE LES CASERNES DE SANT ANDREU

DISTRICTE DE SANT ANDREU

Ajuntament de Barcelona

Àrea d'Urbanisme i Habitatge
Institut Municipal d'Urbanisme
Direcció de Serveis de Projectes i Obres

AUTOR DELS CRITERIS I DE L'AVANTPROJECTE
Manuel de Solà, arquitecte.

AUTOR DEL PROJECTE EXECUTIU
Dopec
MARIA CAELLES LACASTA

G94.SMU-PAU2F2.S11

NÚM. EXPEDIENT	EDICIÓ	DATA
BAS25040001	EXECUTIU	FEBRER 2026

NOM PLÀNOL
DRENATGE I CLAVEGUERAM
CLAVEGUERAM. ESTAT ACTUAL. PLANTA DETALL

0 — 20 m

ESCALA
DIN A3 1:400
DIN A1 1:200

PLÀNOL
16.1.1.2

FULL 2/5

PATHF:\Compart\Dopec\25031 Projecte Sector S11 Casernes Sant Andreu\Planols\16.1.1.2.Clavegueram.Estat actual_PD
05/02/2026 12:22:52

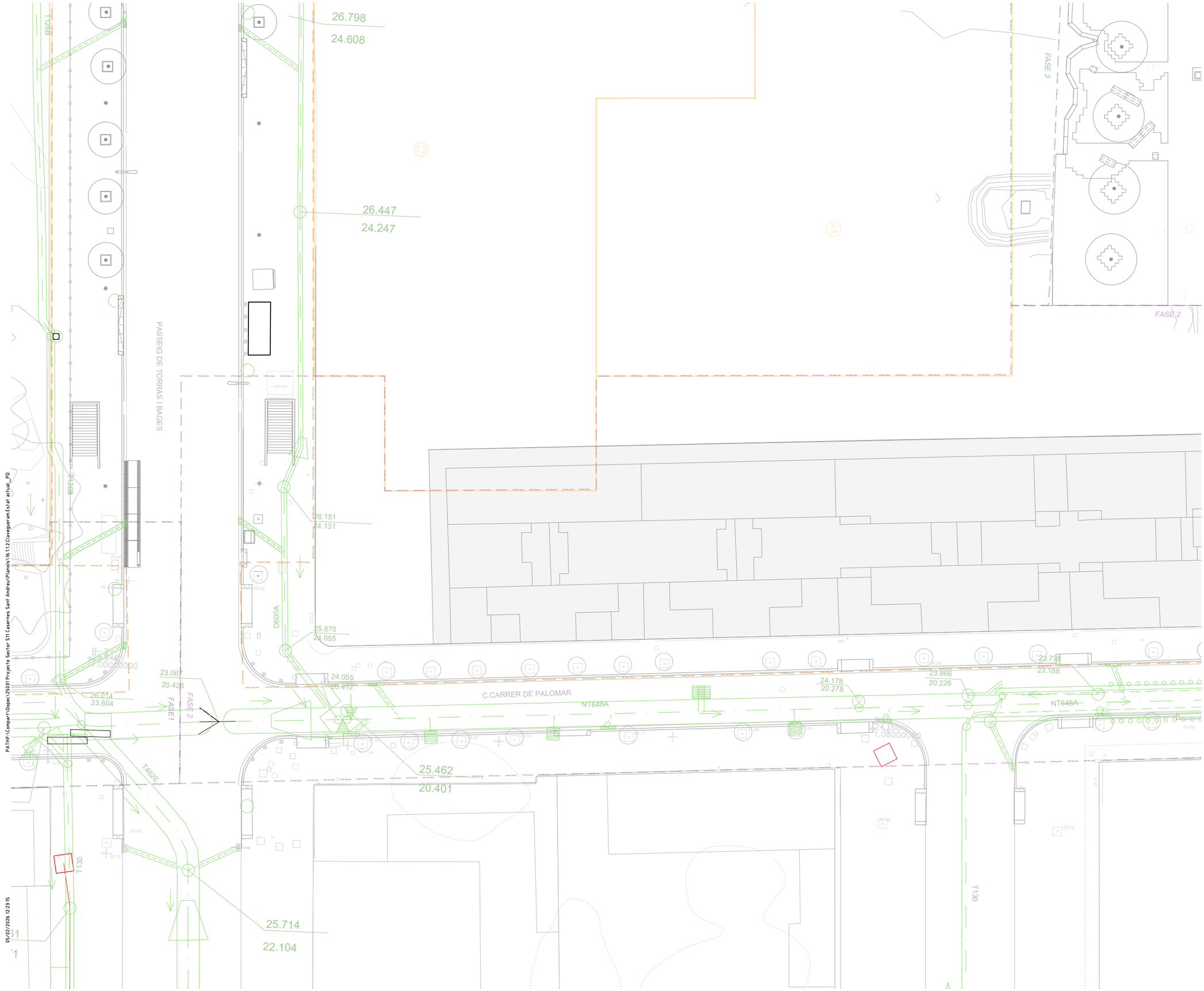

LLEGENDA

SERVEI EXISTENT

- CANONADA CLAVEGUERAM EXISTENT
- SENTIT AIGÜES
- POU EXISTENT
- EMBORNAL EXISTENT
- REDUCCIÓ

LÍMITS

- ÀMBIT PROJECTE FASE 01
- ÀMBIT PROJECTE FASE 02
- ÀMBIT PROJECTE FASE 03
- ÀMBIT PROJECTE INICAL
- LÍMIT DE PARCEL.LA

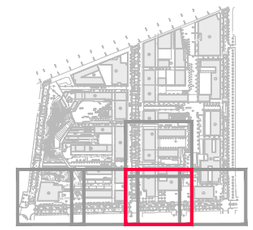

PU SEGREGAT 11 DE L'ÀMBIT DEL CARRER PALOMAR I VIALS INTERIORS DEL PASSEIG MARTA MATA, 7-9 I ENTORN 6B DEL PROJECTE REFÓS D'URBANITZACIÓ DE LES CASERNES DE SANT ANDREU

DISTRICTE DE SANT ANDREU

Ajuntament de Barcelona

Àrea d'Urbanisme i Habitatge
Institut Municipal d'Urbanisme
Direcció de Serveis de Projectes i Obres

AUTOR DELS CRITERIS I DE L'AVANTPROJECTE
Manuel de Solà, arquitecte.

AUTOR DEL PROJECTE EXECUTIU
Dopec
MARIA CAELLES LACASTA

G94.SMU-PAU2F2.S11

NÚM. EXPEDIENT	EDICIÓ	DATA
BAS25040001	EXECUTIU	FEBRER 2026

NOM PLÀNOL
DRENATGE I CLAVEGUERAM
CLAVEGUERAM. ESTAT ACTUAL. PLANTA DETALL

0 — 20 m

ESCALA
DIN A3 1:400
DIN A1 1:200

PLÀNOL
16.1.1.2

FULL 3/5

PATHF:\Compart\Dopec\25031 Projecte Sector S11 Casernes Sant Andreu\Planols\16.1.1.2.Clavegueram.Estat actual_PD

05/02/2026 12:23:15

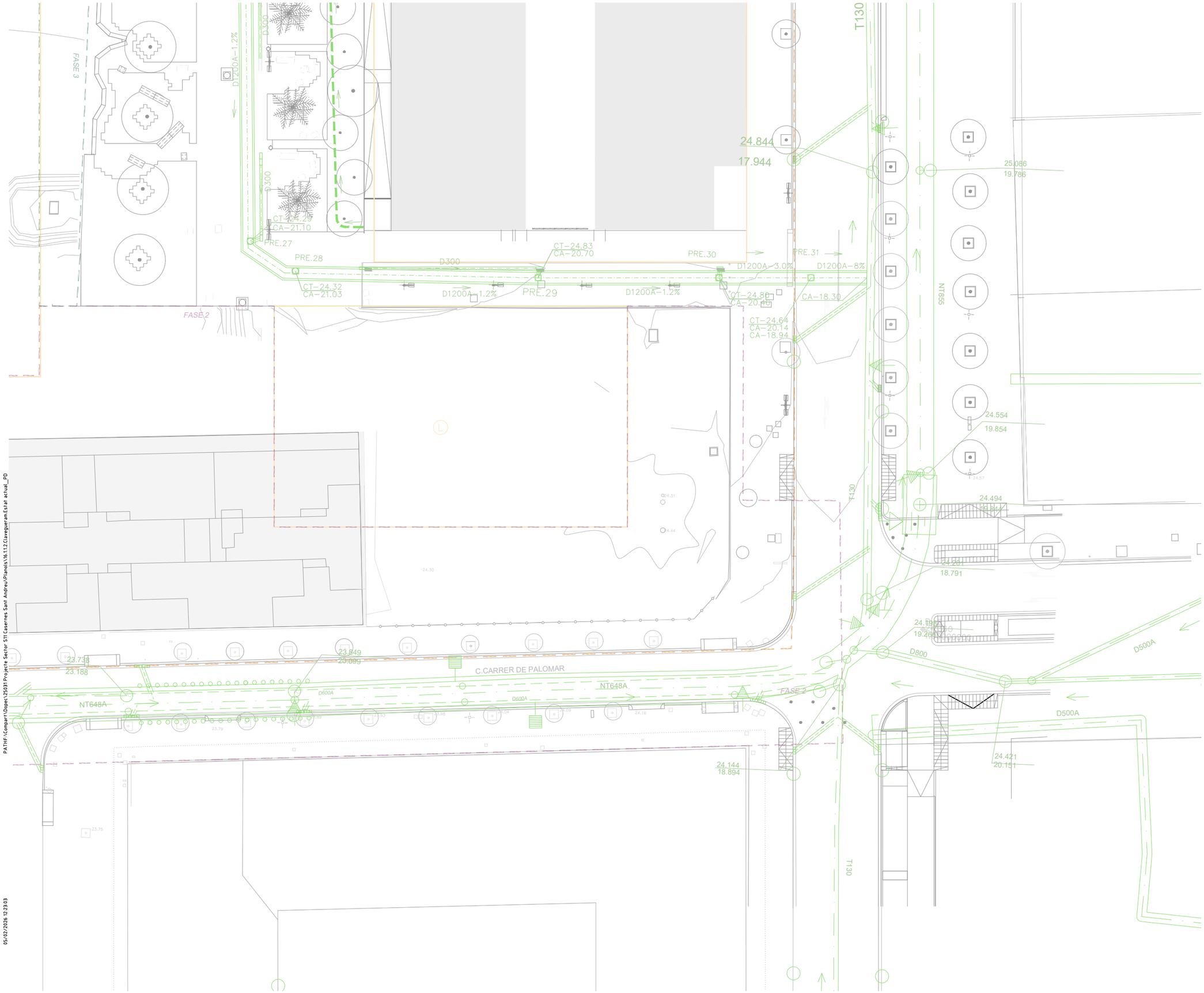

PATHF:\Compart\Dopec\25031 Projecte Sector S11 Casernes Sant Andreu\Planols\16.1.1.2 Clavegueram Estat actual_PD

05/02/2026 12:23:03

LLEGENDA

SERVEI EXISTENT

- CANONADA CLAVEGUERAM EXISTENT
- SENTIT AIGÜES
- POU EXISTENT
- EMBORNAL EXISTENT
- REDUCCIÓ

LÍMITS

- ÀMBIT PROJECTE FASE 01
- ÀMBIT PROJECTE FASE 02
- ÀMBIT PROJECTE FASE 03
- ÀMBIT PROJECTE INICAL
- LÍMIT DE PARCEL.LA

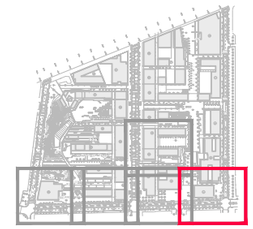

PU SEGREGAT 11 DE L'ÀMBIT DEL CARRER PALOMAR I VIALS INTERIORS DEL PASSEIG MARTA MATA, 7-9 I ENTORN 6B DEL PROJECTE REFÓS D'URBANITZACIÓ DE LES CASERNES DE SANT ANDREU

DISTRICTE DE SANT ANDREU

Ajuntament de Barcelona

Àrea d'Urbanisme i Habitatge
Institut Municipal d'Urbanisme
Direcció de Serveis de Projectes i Obres

AUTOR DELS CRITERIS I DE L'AVANTPROJECTE
Manuel de Solà, arquitecte.

AUTOR DEL PROJECTE EXECUTIU
Dopec
MARIA CAELLES LACASTA

G94.SMU-PAU2F2.S11

NÚM. EXPEDIENT	EDICIÓ	DATA
BAS25040001	EXECUTIU	FEBRER 2026

NOM PLÀNOL
DRENATGE I CLAVEGUERAM
CLAVEGUERAM. ESTAT ACTUAL. PLANTA DETALL

0 20 m

ESCALA
DIN A3 1:400
DIN A1 1:200

PLÀNOL
16.1.1.2
FULL **4/5**

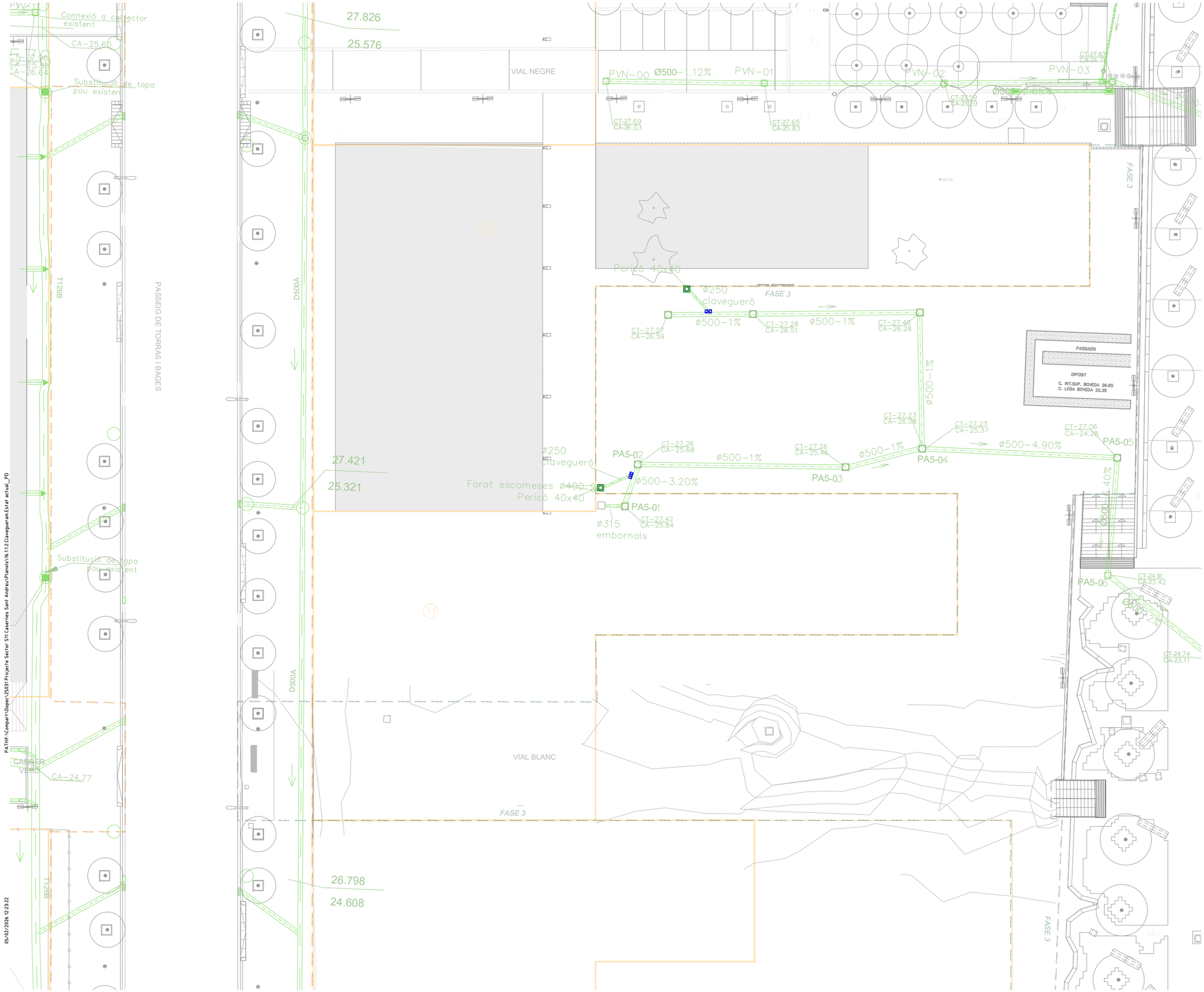

LLEGENDA

SERVEI EXISTENT

- CANONADA CLAVEGUERAM EXISTENT
- SENTIT AIGÜES
- POU EXISTENT
- EMBORNAL EXISTENT
- REDUCCIÓ

LÍMITS

- ÀMBIT PROJECTE FASE 01
- ÀMBIT PROJECTE FASE 02
- ÀMBIT PROJECTE FASE 03
- ÀMBIT PROJECTE INICAL
- LÍMIT DE PARCEL.LA

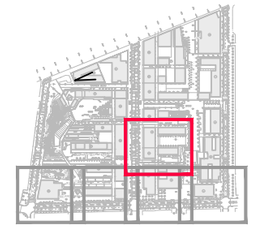

PU SEGREGAT 11 DE L'ÀMBIT DEL CARRER PALOMAR I VIALS INTERIORS DEL PASSEIG MARTA MATA, 7-9 I ENTORN 6B DEL PROJECTE REFÓS D'URBANITZACIÓ DE LES CASERNES DE SANT ANDREU

DISTRICTE DE SANT ANDREU

Ajuntament de Barcelona

Àrea d'Urbanisme i Habitatge
Institut Municipal d'Urbanisme
Direcció de Serveis de Projectes i Obres

AUTOR DELS CRITERIS I DE L'AVANTPROJECTE
Manuel de Solà, arquitecte.

AUTOR DEL PROJECTE EXECUTIU
Dopec
MARIA CAELLES LACASTA

G94.SMU-PAU2F2.S11

NÚM. EXPEDIENT	EDICIÓ	DATA
BAS25040001	EXECUTIU	FEBRER 2026

NOM PLÀNOL
DRENATGE I CLAVEGUERAM
CLAVEGUERAM. ESTAT ACTUAL. PLANTA DETALL

0 — 20 m

ESCALA
DIN A3 1:400
DIN A1 1:200

PLÀNOL
16.1.1.2

FULL 5/5

PATHF:\Compart\Dopec\25031 Projecte Sector S11 Casernes Sant Andreu\Planols\16.1.1.2.Claveguerам.Estat actual_PD

05/02/2026 12:23:22

PATHF:\Compart\Dopec\25031 Projecte Sector S11 Casernes Sant Andreu\Planols\16.1.3.1 Clavegueram Proposta_PG

05/02/2026 12:23:10

C. CONFIANÇA
C. DEL NEGOCI
CARRETERA DE RIBES
PASSEIG DE TORRAS I BAGES
PASSEIG DE SANTA COLOMA
PL. DE LA MODERNITAT
C. PRIMAVERA
PLAÇA DE CAN DRAGÓ
CARRER BLAU
COL·LECTOR CARRER BLAU D600A
COL·LECTOR D560A
VIAL GRIS
VIAL VERMELL
VIAL NEGRE
CARRER GROC
CARRER VERD
C. DE FERNANDO PESSOA
COL·LECTOR T1200
CARRER DE L'ANDANA DE L'ESTACIÓ
PL. DE MOSSEN CLAPÉS
C. DE EIXIMÈNIS
C. ALMIRALL PROIXIDA
JARDINS DE LA CASA BLOC
PASSEIG DE TORRAS I BAGES
C. DE PAU CINCA

FULL 1
FULL 2
FULL 3
FULL 4
FULL 5

FASE 1
FASE 2

COL·LECTOR T123B
COL·LECTOR AUX01 CARRER PALOMAR D600A
COL·LECTOR T286B
COL·LECTOR AUX02 CARRER PALOMAR D600A
COL·LECTOR AUX 03
COL·LECTOR AUX 04 CARRER PALOMAR D600A
COL·LECTOR AUX 5 D500A
COL·LECTOR AUX 6 D500A
COL·LECTOR AUX 07 CARRER PALOMAR D600A
COL·LECTOR AUX 8 D500A
COL·LECTOR AUX 8 D500A

LLEGENDA

SERVEI EXISTENT
- CANONADA CLAVEGUERAM EXISTENT
- SENTIT AIGÜES
- POU EXISTENT
- EMBORNAL EXISTENT
- REDUCCIÓ

SERVEI PROJECTAT
- CANONADA PVC 315
- CANONADA PVC 400
- CANONADA PVC 500
- CANONADA PVC 600
- SENTIT AIGÜES
- TUB DREN
- CONNEXIÓ TUB DREN
- POU 1.20x1.20 AMB TAPA
- POU NOU AMB TAPA I MARC APAR.
- EMBORNAL BCN1
- EMBORNAL BCN1 DOBLE
- EMBORNAL BCN10
- EMBORNAL PAS 81
- EMBORNAL PAS 82
- TAPA RODONA
- TAPA RODONA AMB MARC APARENT
- AFECTACIÓ
  - -RECRESCUT DE TAPA
  - -ANUL.LACIÓ EMBORNAL

LÍMITS

- ÀMBIT PROJECTE FASE 01
- ÀMBIT PROJECTE FASE 02
- ÀMBIT PROJECTE FASE 03
- ÀMBIT PROJECTE INICAL
- LÍMIT DE PARCEL.LA

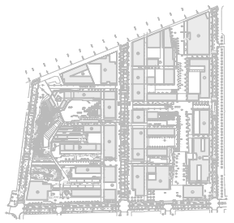

PU SEGREGAT 11 DE L'ÀMBIT DEL CARRER PALOMAR I VIALS INTERIORS DEL PASSEIG MARTA MATA, 7-9 I ENTORN 6B DEL PROJECTE REFÓS D'URBANITZACIÓ DE LES CASERNES DE SANT ANDREU

DISTRICTE DE SANT ANDREU

Ajuntament de Barcelona

Àrea d'Urbanisme i Habitatge
Institut Municipal d'Urbanisme
Direcció de Serveis de Projectes i Obres

AUTOR DELS CRITERIS I DE L'AVANTPROJECTE
Manuel de Solà, arquitecte.

AUTOR DEL PROJECTE EXECUTIU
Dopec
MARIA CAELLES LACASTA

G94.SMU-PAU2F2.S11

NÚM. EXPEDIENT	EDICIÓ	DATA
BAS25040001	EXECUTIU	FEBRER 2026

NOM PLÀNOL
DRENATGE I CLAVEGUERAM
CLAVEGUERAM. PROPOSTA. PLANTA GENERAL

0 100 m

ESCALA
DIN A3 1:2000
DIN A1 1:1000

PLÀNOL
16.1.3.1
FULL 1/1

PATHF:\Compar1\Dopec\25031 Projecte Sector S11 Casernes Sant Andreu\Plànols\16.1.3.2 Claveguera Proposta_.PD

05/02/2026 12:23:03

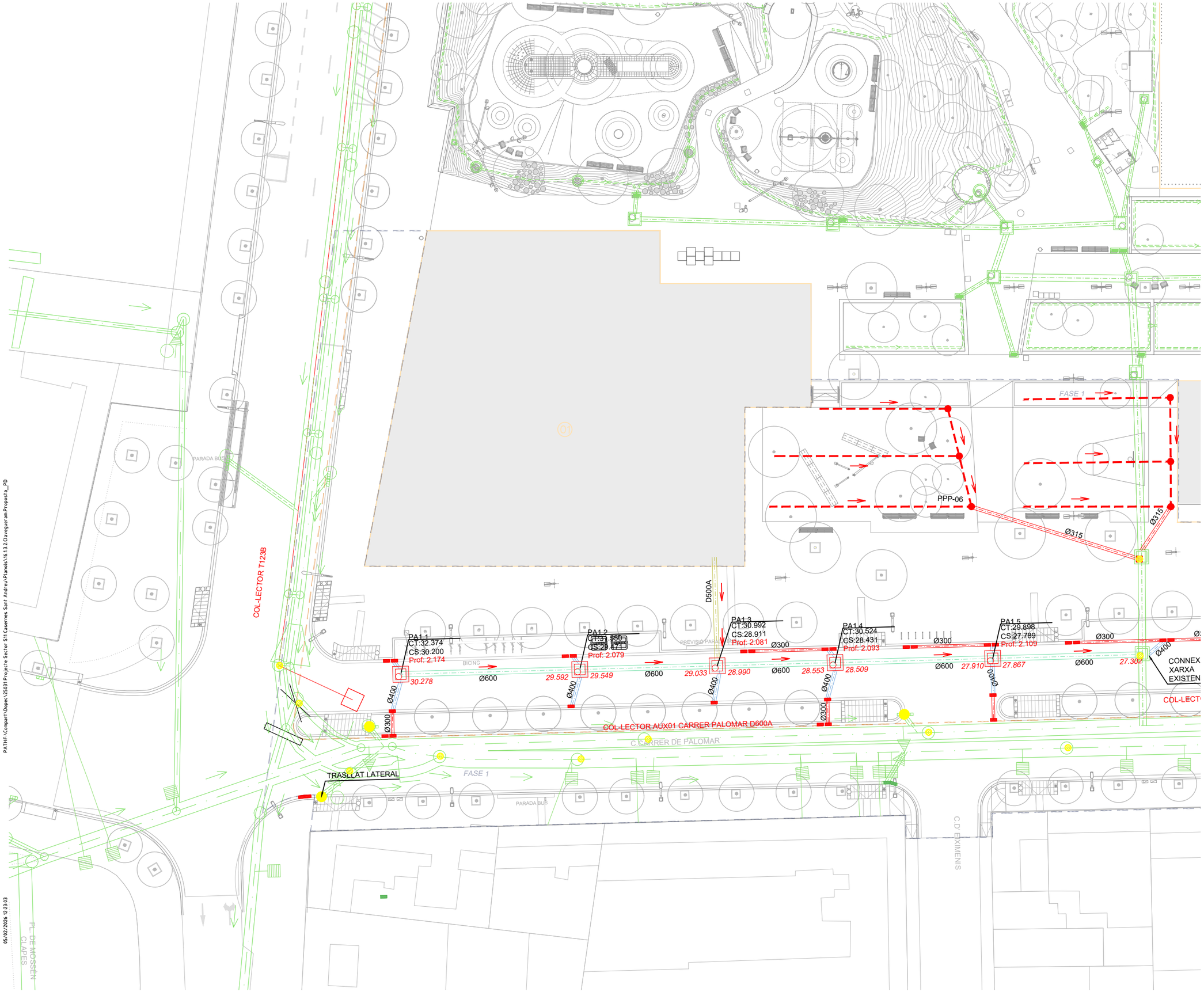

LLEGENDA

SERVEI EXISTENT

- CANONADA CLAVEGUERAM EXISTENT
- SENTIT AIGÜES
- POU EXISTENT
- EMBORNAL EXISTENT
- REDUCCIÓ

SERVEI PROJECTAT

- CANONADA PVC 315
- CANONADA PVC 400
- CANONADA PVC 500
- CANONADA PVC 600
- SENTIT AIGÜES
- TUB DREN
- CONNEXIÓ TUB DREN
- POU 1.20x1.20 AMB TAPA
- POU NOU AMB TAPA I MARC APAR.
- EMBORNAL BCN1
- EMBORNAL BCN1 DOBLE
- EMBORNAL BCN10
- EMBORNAL PAS 81
- EMBORNAL PAS 82
- TAPA RODONA
- TAPA RODONA AMB MARC APARENT
- AFECTACIÓ
  - -RECRESCUT DE TAPA
  - -ANUL.LACIÓ EMBORNAL

LÍMITS

- ÀMBIT PROJECTE FASE 01
- ÀMBIT PROJECTE FASE 02
- ÀMBIT PROJECTE FASE 03
- ÀMBIT PROJECTE INICAL
- LÍMIT DE PARCEL.LA

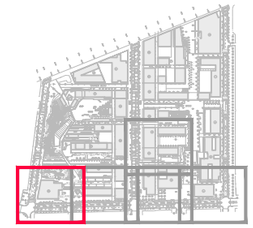

PU SEGREGAT 11 DE L'ÀMBIT DEL CARRER PALOMAR I VIALS INTERIORS DEL PASSEIG MARTA MATA, 7-9 I ENTORN 6B DEL PROJECTE REFÓS D'URBANITZACIÓ DE LES CASERNES DE SANT ANDREU

DISTRICTE DE SANT ANDREU

Ajuntament de Barcelona

Àrea d'Urbanisme i Habitatge
Institut Municipal d'Urbanisme
Direcció de Serveis de Projectes i Obres

AUTOR DELS CRITERIS I DE L'AVANTPROJECTE
Manuel de Solà, arquitecte.

AUTOR DEL PROJECTE EXECUTIU
Dopec
MARIA CAELLES LACASTA

G94.SMU-PAU2F2.S11

NÚM. EXPEDIENT	EDICIÓ	DATA
BAS25040001	EXECUTIU	FEBRER 2026

NOM PLÀNOL
DRENATGE I CLAVEGUERAM
CLAVEGUERAM. PROPOSTA. PLANTA DETALL

0 20 m

ESCALA
DIN A3 1:400
DIN A1 1:200

PLÀNOL
16.1.3.2
FULL 1/5

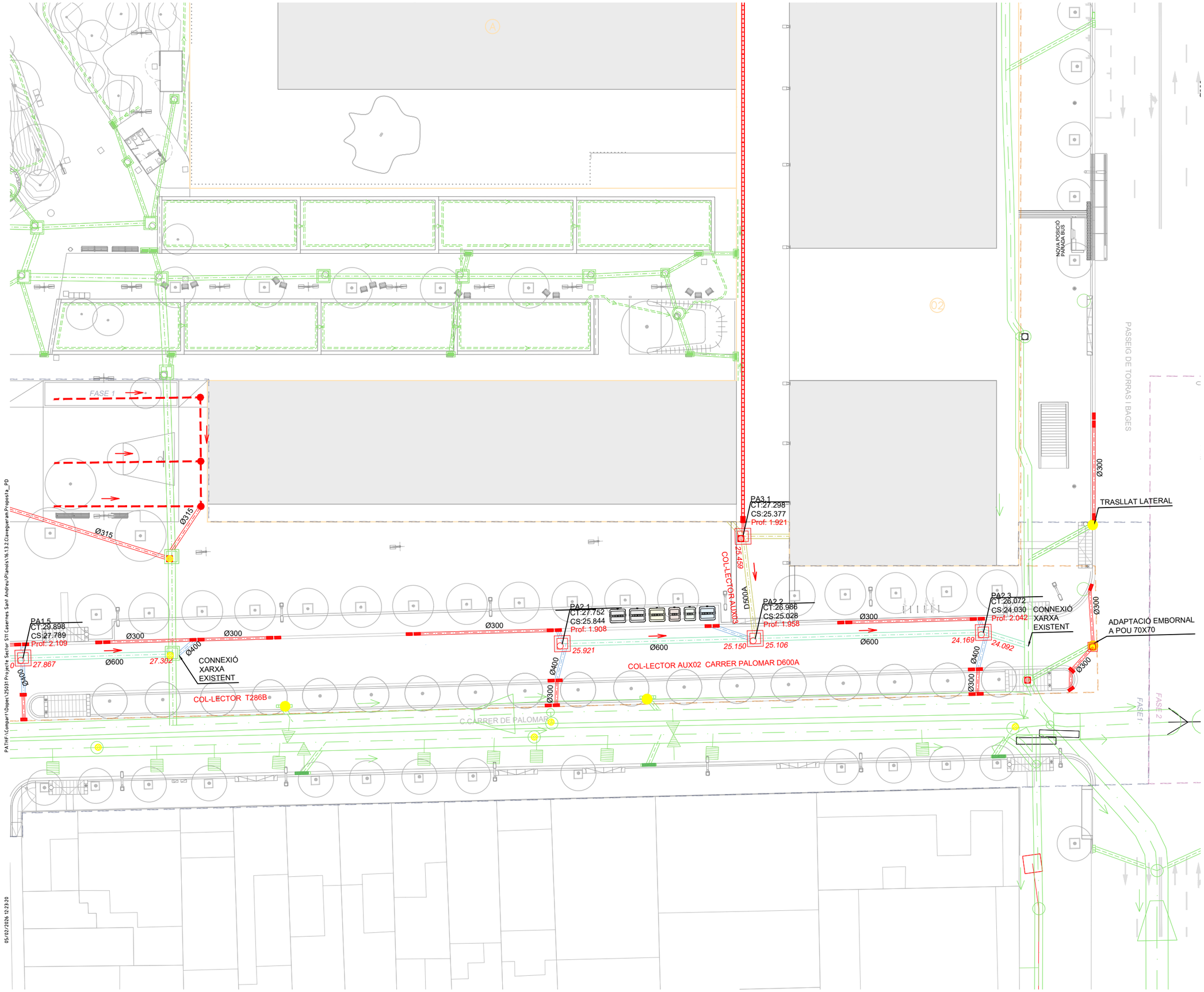

LLEGENDA

SERVEI EXISTENT

- CANONADA CLAVEGUERAM EXISTENT
- SENTIT AIGÜES
- POU EXISTENT
- EMBORNAL EXISTENT
- REDUCCIÓ

SERVEI PROJECTAT

- CANONADA PVC 315
- CANONADA PVC 400
- CANONADA PVC 500
- CANONADA PVC 600
- SENTIT AIGÜES
- TUB DREN
- CONNEXIÓ TUB DREN
- POU 1.20x1.20 AMB TAPA
- POU NOU AMB TAPA I MARC APAR.
- EMBORNAL BCN1
- EMBORNAL BCN1 DOBLE
- EMBORNAL BCN10
- EMBORNAL PAS 81
- EMBORNAL PAS 82
- TAPA RODONA
- TAPA RODONA AMB MARC APARENT
- AFECTACIÓ
  - -RECRESCUT DE TAPA
  - -ANUL.LACIÓ EMBORNAL

LÍMITS

- ÀMBIT PROJECTE FASE 01
- ÀMBIT PROJECTE FASE 02
- ÀMBIT PROJECTE FASE 03
- ÀMBIT PROJECTE INICAL
- LÍMIT DE PARCEL.LA

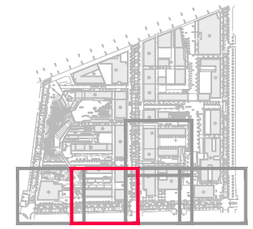

PU SEGREGAT 11 DE L'ÀMBIT DEL CARRER PALOMAR I VIALS INTERIORS DEL PASSEIG MARTA MATA, 7-9 I ENTORN 6B DEL PROJECTE REFÓS D'URBANITZACIÓ DE LES CASERNES DE SANT ANDREU

DISTRICTE DE SANT ANDREU

Ajuntament de Barcelona

Àrea d'Urbanisme i Habitatge
Institut Municipal d'Urbanisme
Direcció de Serveis de Projectes i Obres

AUTOR DELS CRITERIS I DE L'AVANTPROJECTE
Manuel de Solà, arquitecte.

AUTOR DEL PROJECTE EXECUTIU
Dopec
MARIA CAELLES LACASTA

G94.SMU-PAU2F2.S11

NÚM. EXPEDIENT	EDICIÓ	DATA
BAS25040001	EXECUTIU	FEBRER 2026

NOM PLÀNOL
DRENATGE I CLAVEGUERAM
CLAVEGUERAM. PROPOSTA. PLANTA DETALL

0 20 m

ESCALA
DIN A3 1:400
DIN A1 1:200

PLÀNOL
16.1.3.2
FULL 2/5

PATHF:\Compar\Dopec\25031 Projecte Sector S11 Casernes Sant Andreu\Planols\16.1.3.2 Clavegueram Proposta_PD

05/02/2026 12:23:20

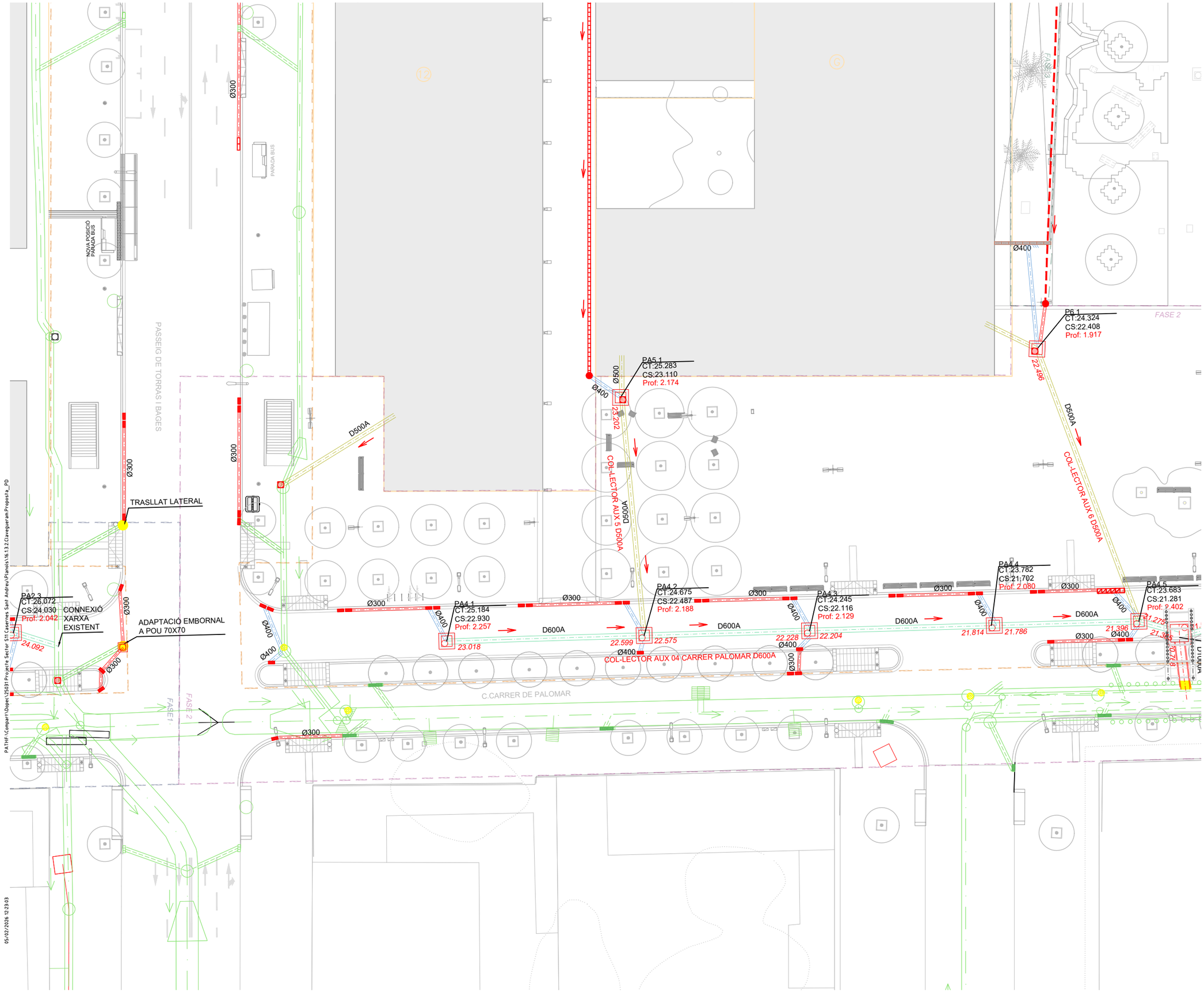

PATHF:\Compart\Dopec\25931 Projecte Sector S11 Casernes Sant Andreu\Planols\16.1.3.2 Clavegueram Proposta_PD

05/02/2026 12:23:03

LLEGENDA

SERVEI EXISTENT

- CANONADA CLAVEGUERAM EXISTENT
- SENTIT AIGÜES
- POU EXISTENT
- EMBORNAL EXISTENT
- REDUCCIÓ

SERVEI PROJECTAT

- CANONADA PVC 315
- CANONADA PVC 400
- CANONADA PVC 500
- CANONADA PVC 600
- SENTIT AIGÜES
- TUB DREN
- CONNEXIÓ TUB DREN
- POU 1.20x1.20 AMB TAPA
- POU NOU AMB TAPA I MARC APAR.
- EMBORNAL BCN1
- EMBORNAL BCN1 DOBLE
- EMBORNAL BCN10
- EMBORNAL PAS 81
- EMBORNAL PAS 82
- TAPA RODONA
- TAPA RODONA AMB MARC APARENT
- AFECTACIÓ
  - -RECRESCUT DE TAPA
  - -ANUL.LACIÓ EMBORNAL

LÍMITS

- ÀMBIT PROJECTE FASE 01
- ÀMBIT PROJECTE FASE 02
- ÀMBIT PROJECTE FASE 03
- ÀMBIT PROJECTE INICAL
- LÍMIT DE PARCEL.LA

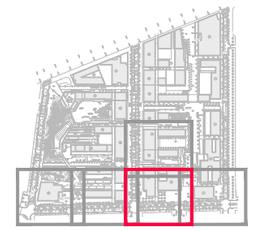

PU SEGREGAT 11 DE L'ÀMBIT DEL CARRER PALOMAR I VIALS INTERIORS DEL PASSEIG MARTA MATA, 7-9 I ENTORN 6B

DEL PROJECTE REFÓS D'URBANITZACIÓ DE LES CASERNES DE SANT ANDREU

DISTRICTE DE SANT ANDREU

Ajuntament de Barcelona

Àrea d'Urbanisme i Habitatge
Institut Municipal d'Urbanisme
Direcció de Serveis de Projectes i Obres

AUTOR DELS CRITERIS I DE L'AVANTPROJECTE
Manuel de Solà, arquitecte.

AUTOR DEL PROJECTE EXECUTIU
Dopec Enginyeria i Arquitectura
MARIA CAELLES LACASTA

G94.SMU-PAU2F2.S11

NÚM. EXPEDIENT	EDICIÓ	DATA
BAS25040001	EXECUTIU	FEBRER 2026

NOM PLÀNOL
DRENATGE I CLAVEGUERAM
CLAVEGUERAM. PROPOSTA. PLANTA DETALL

0 20 m

ESCALA
DIN A3 1:400
DIN A1 1:200

PLÀNOL
16.1.3.2

FULL **3/5**

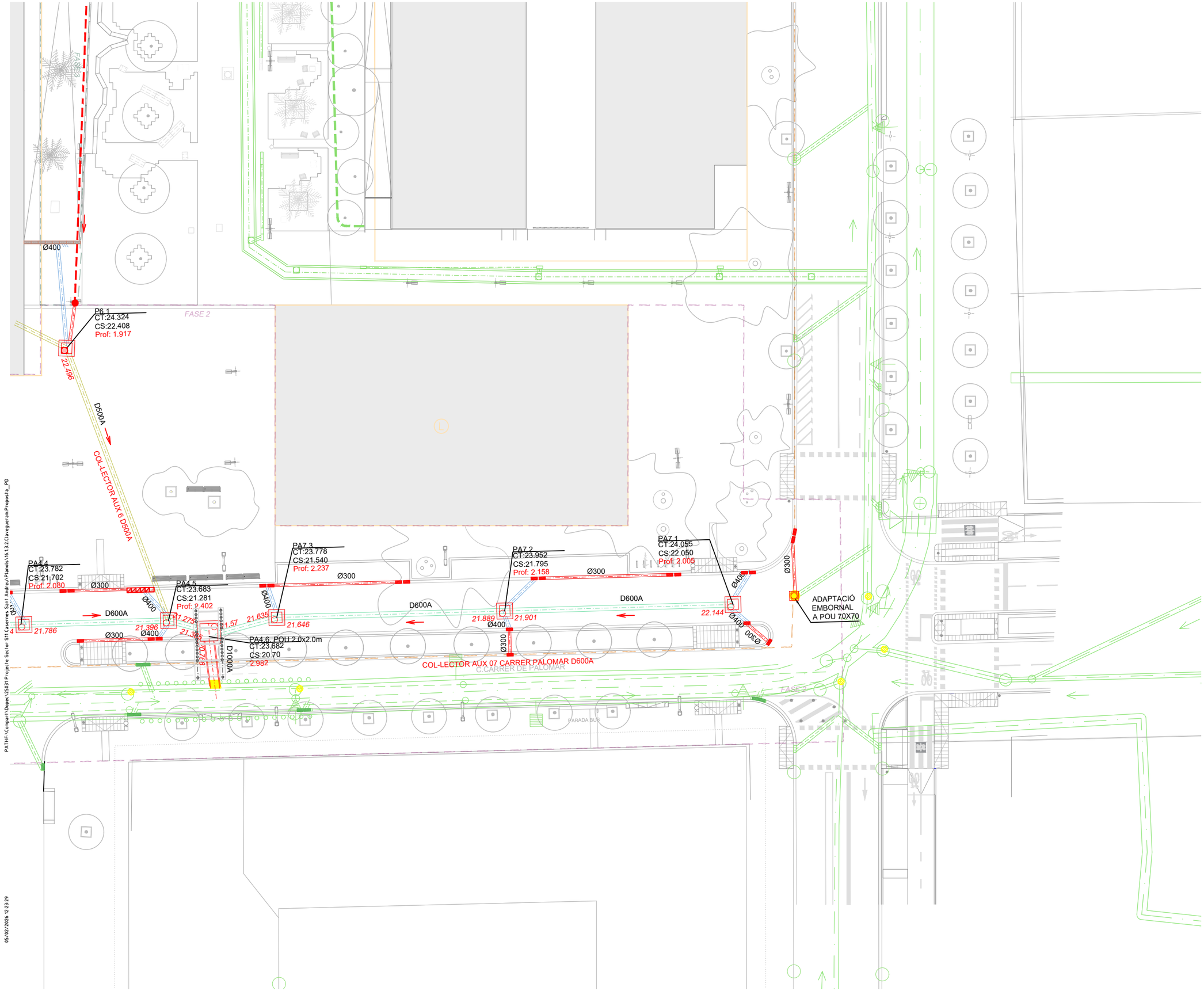

LLEGENDA

SERVEI EXISTENT

- CANONADA CLAVEGUERAM EXISTENT
- SENTIT AIGÜES
- POU EXISTENT
- EMBORNAL EXISTENT
- REDUCCIÓ

SERVEI PROJECTAT

- CANONADA PVC 315
- CANONADA PVC 400
- CANONADA PVC 500
- CANONADA PVC 600
- SENTIT AIGÜES
- TUB DREN
- CONNEXIÓ TUB DREN
- POU 1.20x1.20 AMB TAPA
- POU NOU AMB TAPA I MARC APAR.
- EMBORNAL BCN1
- EMBORNAL BCN1 DOBLE
- EMBORNAL BCN10
- EMBORNAL PAS 81
- EMBORNAL PAS 82
- TAPA RODONA
- TAPA RODONA AMB MARC APARENT
- AFECTACIÓ
  - -RECRESCUT DE TAPA
  - -ANUL.LACIÓ EMBORNAL

LÍMITS

- ÀMBIT PROJECTE FASE 01
- ÀMBIT PROJECTE FASE 02
- ÀMBIT PROJECTE FASE 03
- ÀMBIT PROJECTE INICAL
- LÍMIT DE PARCEL.LA

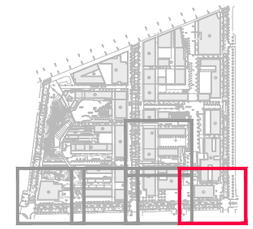

PU SEGREGAT 11 DE L'ÀMBIT DEL CARRER PALOMAR I VIALS INTERIORS DEL PASSEIG MARTA MATA, 7-9 I ENTORN 6B DEL PROJECTE REFÓS D'URBANITZACIÓ DE LES CASERNES DE SANT ANDREU

DISTRICTE DE SANT ANDREU

Ajuntament de Barcelona

Àrea d'Urbanisme i Habitatge
Institut Municipal d'Urbanisme
Direcció de Serveis de Projectes i Obres

AUTOR DELS CRITERIS I DE L'AVANTPROJECTE
Manuel de Solà, arquitecte.

AUTOR DEL PROJECTE EXECUTIU
Dopec
MARIA CAELLES LACASTA

G94.SMU-PAU2F2.S11

NÚM. EXPEDIENT	EDICIÓ	DATA
BAS25040001	EXECUTIU	FEBRER 2026

NOM PLÀNOL
DRENATGE I CLAVEGUERAM
CLAVEGUERAM. PROPOSTA. PLANTA DETALL

0 — 20 m

ESCALA
DIN A3 1:400
DIN A1 1:200

PLÀNOL
16.1.3.2

FULL 4/5

PATHF:\Compart\Dopec\25031 Projecte Sector S11 Casernes Sant Andreu\Planols\16.1.3.2.Claveguerам.Proposta_PD

05/02/2026 12:23:29

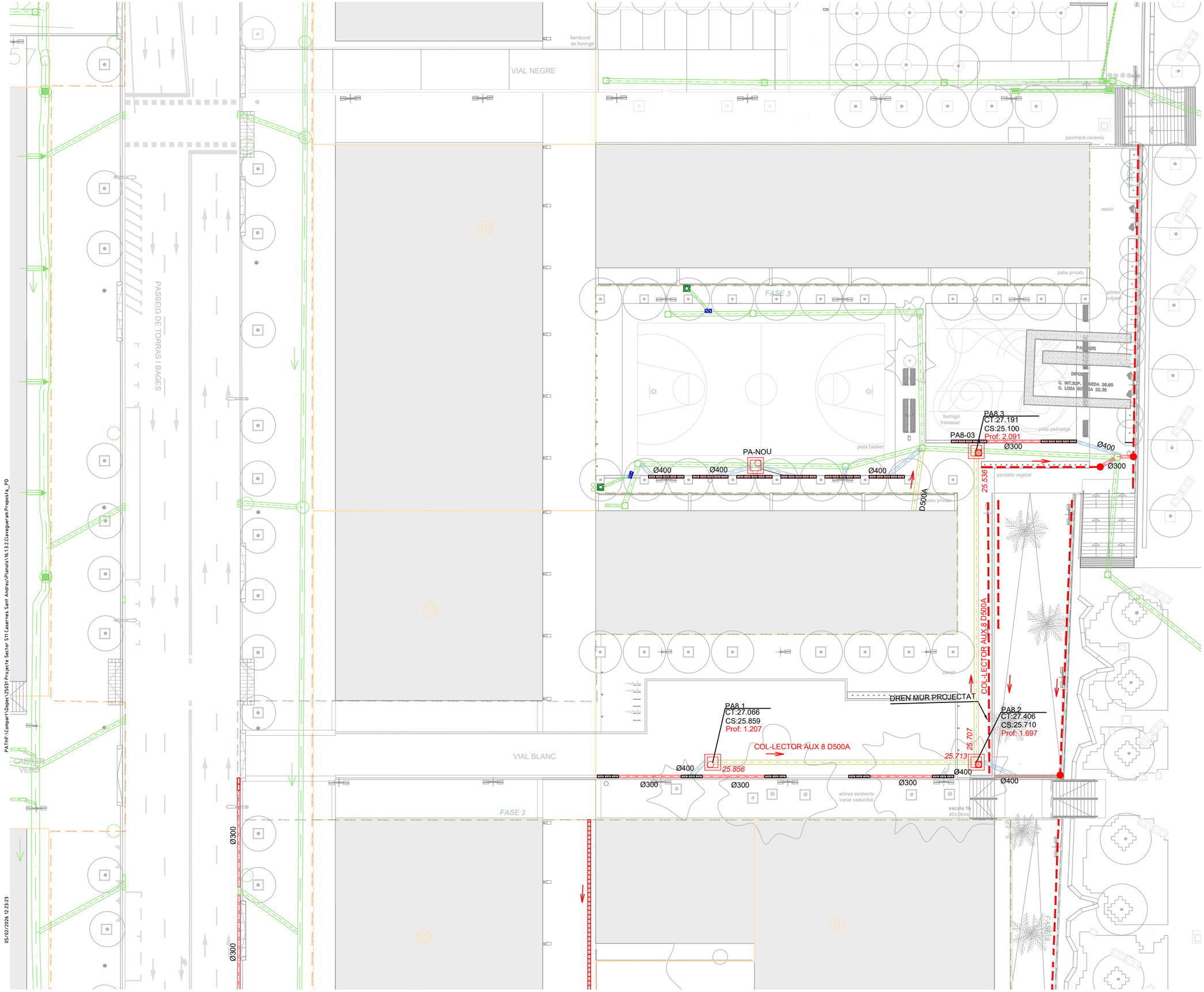

PATHF:\Compart\Dopec\25031 Projecte Sector S11 Casernes Sant Andreu\Planols\16.1.3.2 Claveguerams Proposta_PD

05/02/2026 12:23:23

LLEGENDA

SERVEI EXISTENT

- CANONADA CLAVEGUERAM EXISTENT
- SENTIT AIGÜES
- POU EXISTENT
- EMBORNAL EXISTENT
- REDUCCIÓ

SERVEI PROJECTAT

- CANONADA PVC 315
- CANONADA PVC 400
- CANONADA PVC 500
- CANONADA PVC 600
- SENTIT AIGÜES
- TUB DREN
- CONNEXIÓ TUB DREN
- POU 1.20x1.20 AMB TAPA
- POU NOU AMB TAPA I MARC APAR.
- EMBORNAL BCN1
- EMBORNAL BCN1 DOBLE
- EMBORNAL BCN10
- EMBORNAL PAS 81
- EMBORNAL PAS 82
- TAPA RODONA
- TAPA RODONA AMB MARC APARENT
- AFECTACIÓ
  - -RECRESCUT DE TAPA
  - -ANUL.LACIÓ EMBORNAL

LÍMITS

- ÀMBIT PROJECTE FASE 01
- ÀMBIT PROJECTE FASE 02
- ÀMBIT PROJECTE FASE 03
- ÀMBIT PROJECTE INICAL
- LÍMIT DE PARCEL.LA

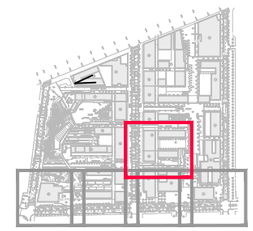

PU SEGREGAT 11 DE L'ÀMBIT DEL CARRER PALOMAR I VIALS INTERIORS DEL PASSEIG MARTA MATA, 7-9 I ENTORN 6B DEL PROJECTE REFÓS D'URBANITZACIÓ DE LES CASERNES DE SANT ANDREU

DISTRICTE DE SANT ANDREU

Ajuntament de Barcelona

Àrea d'Urbanisme i Habitatge
Institut Municipal d'Urbanisme
Direcció de Serveis de Projectes i Obres

AUTOR DELS CRITERIS I DE L'AVANTPROJECTE
Manuel de Solà, arquitecte.

AUTOR DEL PROJECTE EXECUTIU
Dopec
MARIA CAELLES LACASTA

G94.SMU-PAU2F2.S11

NÚM. EXPEDIENT	EDICIÓ	DATA
BAS25040001	EXECUTIU	FEBRER 2026

NOM PLÀNOL
DRENATGE I CLAVEGUERAM
CLAVEGUERAM. PROPOSTA. PLANTA DETALL

0 20 m

ESCALA
DIN A3 1:400
DIN A1 1:200

PLÀNOL
16.1.3.2
FULL **5/5**

PATHF:\Compart\Dopec\25031 Projecte Sector S11 Casernes Sant Andreu\Planols\16.1.4.Clavegueram Perfils

05/02/2026 12:23:33

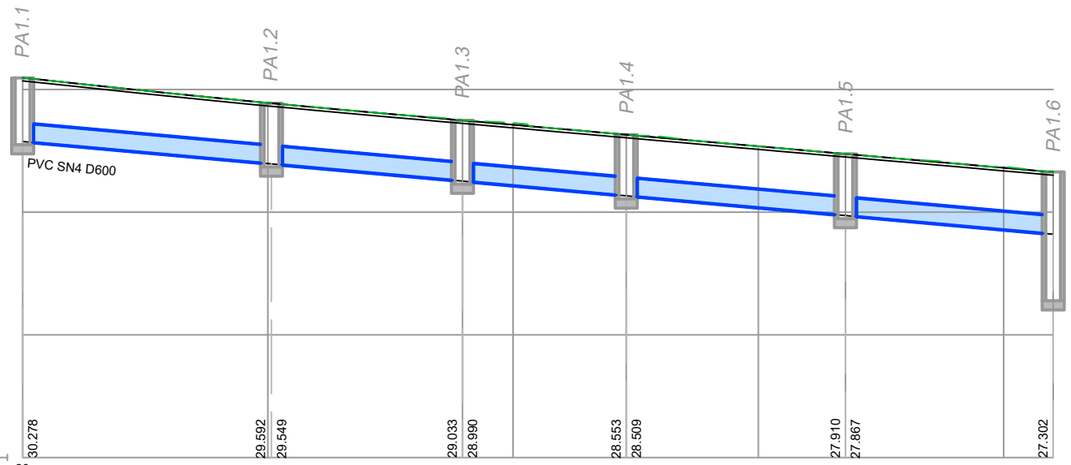

EH:1/500
EV:1/200

| | | |

PATHF:\Compart\Dopec\25031 Projecte Sector S11 Casernes Sant Andreu\Plànols\16.14.Clavegueram Perfils

05/02/2026 12:23:13

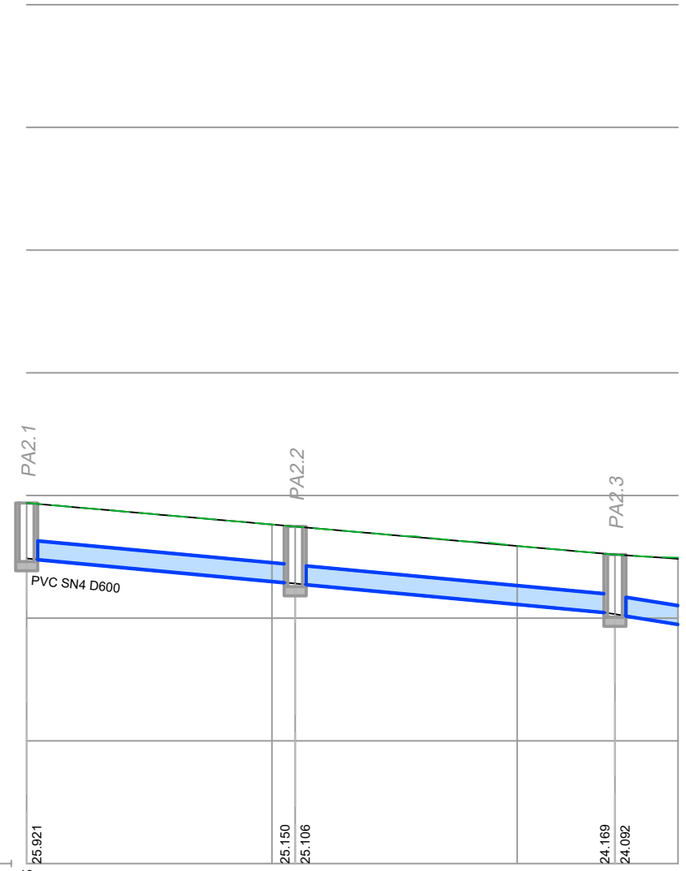

CARRER TORRAS I BAGES ESQ
— 0+060.756
23.306

CARRER TORRAS I BAGES ESQ
— 0+068.700
22.794

EH:1/500
EV:1/200

| | | |

PATHF:\Compart\Dopec\25031 Projecte Sector S11 Casernes Sant Andreu\Planols\16.1.4-Clavegueram.Perfils

05/02/2026 12:22:55



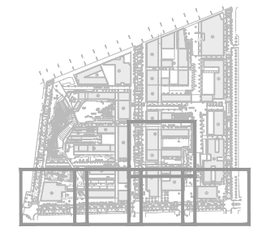

PU SEGREGAT 11 DE L'ÀMBIT DEL CARRER PALOMAR I VIALS INTERIORS DEL PASSEIG MARTA MATA, 7-9 I ENTORN 6B DEL PROJECTE REFÓS D'URBANITZACIÓ DE LES CASERNES DE SANT ANDREU

DISTRICTE DE SANT ANDREU

Ajuntament de Barcelona
Àrea d'Urbanisme i Habitatge
Institut Municipal d'Urbanisme
Direcció de Serveis de Projectes i Obres

AUTOR DELS CRITERIS I DE L'AVANTPROJECTE
Manuel de Solà, arquitecte.

AUTOR DEL PROJECTE EXECUTIU
Dopec
MARIA CAELLES LACASTA

G94.SMU-PAU2F2.S11

NÚM. EXPEDIENT	EDICIÓ	DATA
BAS25040001	EXECUTIU	FEBRER 2026

NOM PLÀNOL
DRENATGE I CLAVEGUERAM
CLAVEGUERAM. PERFILS

0

ESCALA
DIN A3 1:INDICADES
DIN A1 1:INDICADES

PLÀNOL
16.1.4
FULL **3/8**

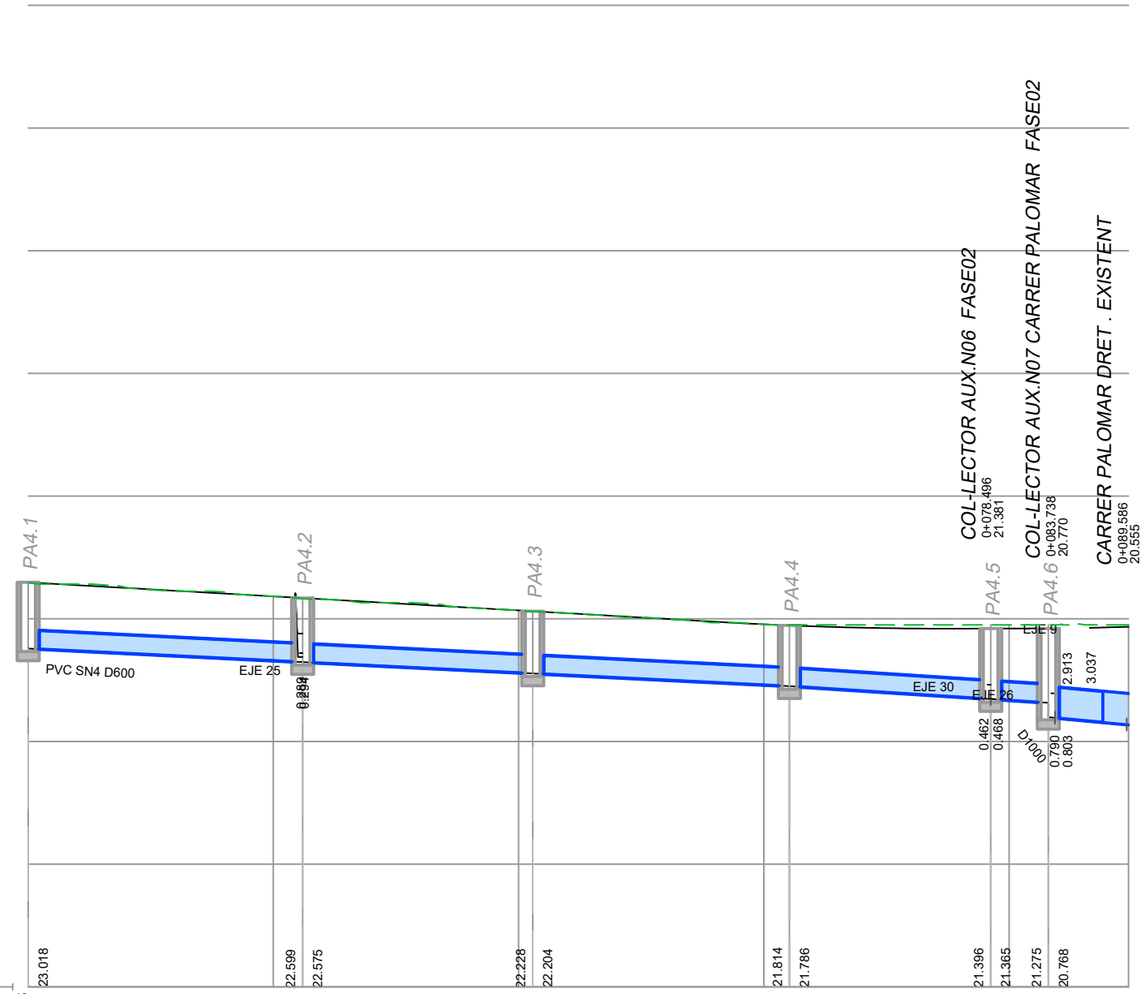

EJE 24

COL-LECTOR AUX.N04 CARRER PALOMAR FASE02

PATH:F:\Compart\Dopec\25031 Projecte Sector S11 Casernes Sant Andreu\Plànols\16.14.ClavegueramPerfils

05/02/2026 12:23:26

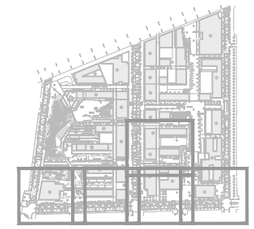

PU SEGREGAT 11 DE L'ÀMBIT DEL CARRER PALOMAR I VIALS INTERIORS DEL PASSEIG MARTA MATA, 7-9 I ENTORN 6B DEL PROJECTE REFÓS D'URBANITZACIÓ DE LES CASERNES DE SANT ANDREU

DISTRICTE DE SANT ANDREU

Ajuntament de Barcelona

Àrea d'Urbanisme i Habitatge
Institut Municipal d'Urbanisme
Direcció de Serveis de Projectes i Obres

AUTOR DELS CRITERIS I DE L'AVANTPROJECTE
Manuel de Solà, arquitecte.

AUTOR DEL PROJECTE EXECUTIU
Dopec
MARIA CAELLES LACASTA

G94.SMU-PAU2F2.S11

NÚM. EXPEDIENT	EDICIÓ	DATA
BAS25040001	EXECUTIU	FEBRER 2026

NOM PLÀNOL
DRENATGE I CLAVEGUERAM
CLAVEGUERAM. PERFILS

0

ESCALA
DIN A3 1:INDICADES
DIN A1 1:INDICADES

PLÀNOL
16.1.4
FULL 4/8

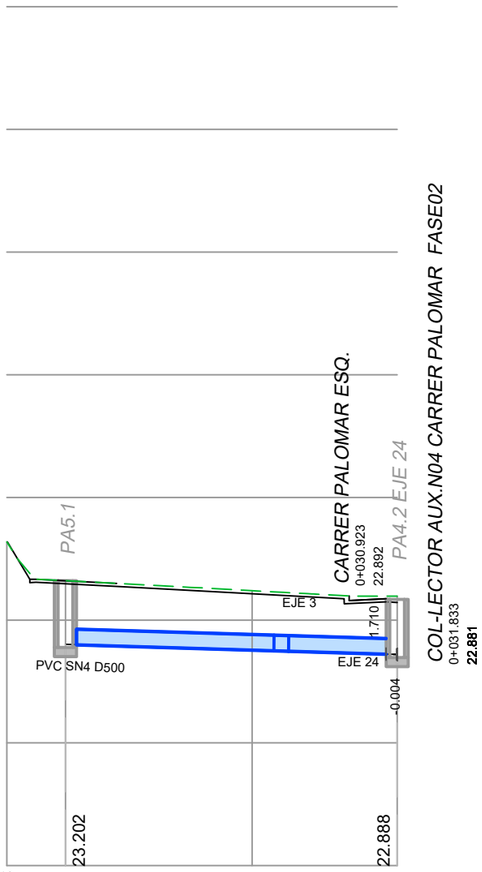

EH:1/500
EV:1/200

PLANO DE COMPARACION	16				
PENDIENTE	i= -1.215 en 27.05 m.				
TUBERIAS	PVC SN4 D500 500mm. en 30.03 m.				
TIPO DE ZANJA					
COTAS ROJAS – DESMONTE	3.28	2.08	1.93	1.90	
COTAS ROJAS – TERRAPLEN					
ORDENADAS – RASANTE			23.025	22.881	
ORDENADAS – TERRENO	26.55	25.29	24.96	24.78	
P.K.	0+000				
DISTANCIAS – ORIGEN	0.000	4.781	20.000	31.833	
DISTANCIAS – PARCIALES	0.000	4.781	15.219	11.833	
POZOS	PA5.1 4.781 25.283 23.110			PA4.2 EJE 24 31.833 24.675 22.781	
PERFILES					

EJE 25
COL-LECTOR AUX.N05 CARRER PALOMAR FASE02

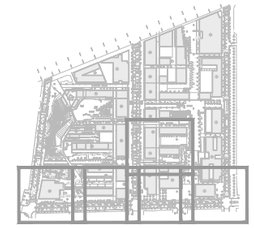

PU SEGREGAT 11 DE L'ÀMBIT DEL CARRER PALOMAR I VIALS INTERIORS DEL PASSEIG MARTA MATA, 7-9 I ENTORN 6B DEL PROJECTE REFÓS D'URBANITZACIÓ DE LES CASERNES DE SANT ANDREU

DISTRICTE DE SANT ANDREU

Ajuntament de Barcelona
Àrea d'Urbanisme i Habitatge
Institut Municipal d'Urbanisme
Direcció de Serveis de Projectes i Obres

AUTOR DELS CRITERIS I DE L'AVANTPROJECTE
Manuel de Solà, arquitecte.

AUTOR DEL PROJECTE EXECUTIU
Dopec
MARIA CAELLES LACASTA

G94.SMU-PAU2F2.S11

NÚM. EXPEDIENT: **BAS25040001** EDICIÓ: **EXECUTIU** DATA: **FEBRER 2026**

NOM PLÀNOL
DRENATGE I CLAVEGUERAM CLAVEGUERAM. PERFILS

0

ESCALA
DIN A3 1:INDICADES
DIN A1 1: INDICADES

PLÀNOL
16.1.4
FULL **5/8**

PATHF:\Compart\Dopec\25031 Projecte Sector S11 Casernes Sant Andreu\Planols\16.1.4.Claveguerам.Perfils

05/02/2026 12:23:26

PATHF:\Compart\Dopec\25031 Projecte Sector S11 Casernes Sant Andreu\Plànols\16.1.4.Clavegueram Perfils

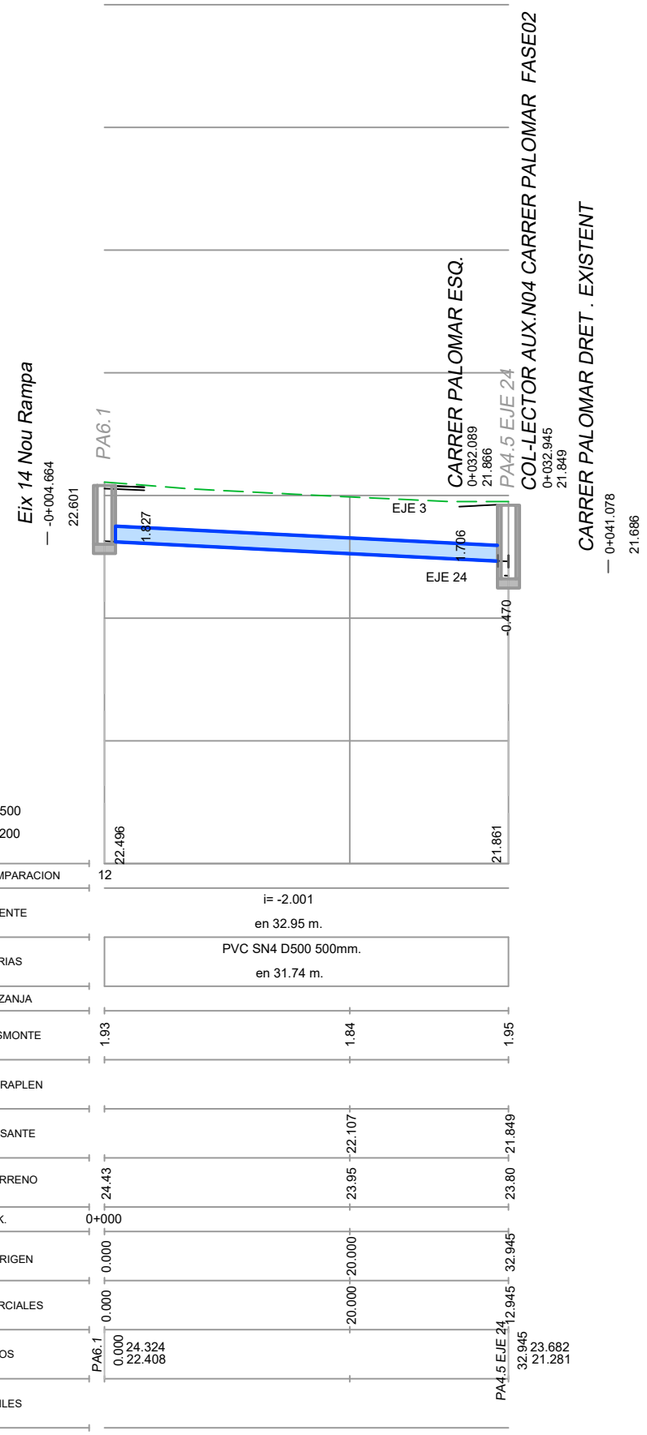

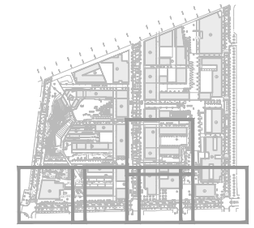

PU SEGREGAT 11 DE L'ÀMBIT DEL CARRER PALOMAR I VIALS INTERIORS DEL PASSEIG MARTA MATA, 7-9 I ENTORN 6B DEL PROJECTE REFÓS D'URBANITZACIÓ DE LES CASERNES DE SANT ANDREU

DISTRICTE DE SANT ANDREU

Ajuntament de Barcelona

Àrea d'Urbanisme i Habitatge
Institut Municipal d'Urbanisme
Direcció de Serveis de Projectes i Obres

AUTOR DELS CRITERIS I DE L'AVANTPROJECTE
Manuel de Solà, arquitecte.

AUTOR DEL PROJECTE EXECUTIU
Dopec
MARIA CAELLES LACASTA

G94.SMU-PAU2F2.S11

NÚM. EXPEDIENT	EDICIÓ	DATA
BAS25040001	**EXECUTIU**	**FEBRER 2026**

NOM PLÀNOL
DRENATGE I CLAVEGUERAM
CLAVEGUERAM. PERFILS

0

ESCALA
DIN A3 1:INDICADES
DIN A1 1:INDICADES

PLÀNOL
16.1.4
FULL **6/8**

05/02/2026 12:23:17

PATHF:\Compart\Dopec\25031 Projecte Sector S11 Casernes Sant Andreu\Planols\16.1.4.Clavegueram.Perfils

05/02/2026 12:23:23

CARRER FERNANDO PESSOA
— -0+011.869
22.267

COL-LECTOR AUX.N04 CARRER PALOMAR FASE02
0+059.677
21.570

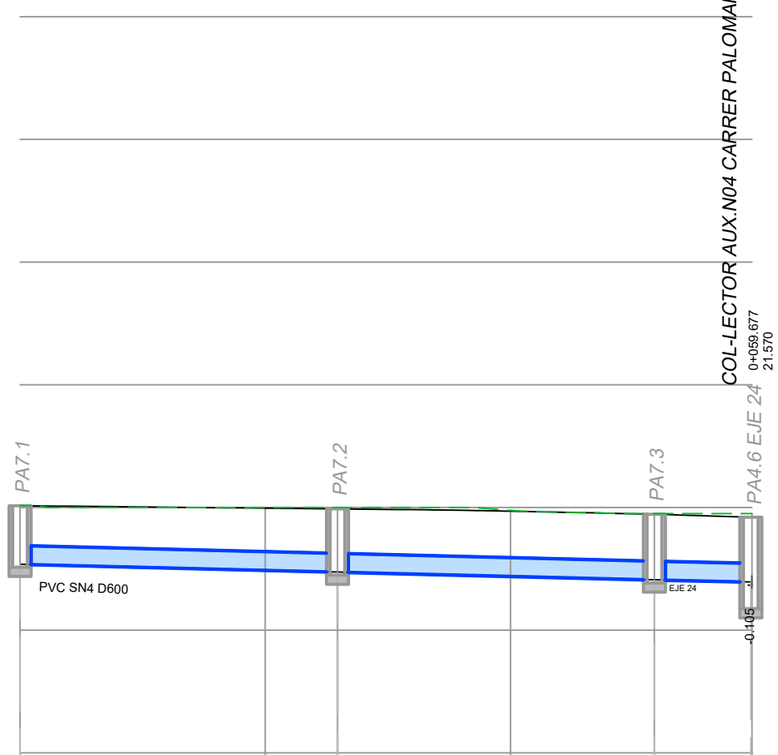

EH:1/500
EV:1/200

		22.144	21.901	21.889	21.646	21.635	21.576	21.566
PLANO DE COMPARACION	12							
PENDIENTE		i= -0.986 en 51.21 m.			21.635	i= -0.879 en 4.42 m.		
TUBERIAS		PVC SN4 D600 600mm. en 55.99 m.						
TIPO DE ZANJA								
COTAS ROJAS — DESMONTE		1.92	2.05	2.11	2.15	2.16	2.23	
COTAS ROJAS — TERRAPLEN								
ORDENADAS — RASANTE		22.150	21.953	21.895	21.756	21.640	21.570	
ORDENADAS — TERRENO		24.07	24.00	24.00	23.90	23.80	23.80	
P.K.	0+000							
DISTANCIAS — ORIGEN		0.000	20.000	25.887	40.000	51.738	59.689	
DISTANCIAS — PARCIALES		0.000	20.000	5.887	14.113	11.738	7.951	
POZOS		PA7.1 0.000 24.055 22.050		PA7.2 25.887 23.953 21.795		PA7.3 51.738 23.780 21.540	PA4.6 EJE 24 59.595 23.682 20.700	
PERFILES								

EJE 26
COL-LECTOR AUX.N07 CARRER PALOMAR FASE02

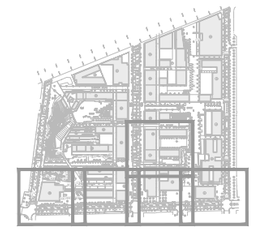

PU SEGREGAT 11 DE L'ÀMBIT DEL CARRER PALOMAR I VIALS INTERIORS DEL PASSEIG MARTA MATA, 7-9 I ENTORN 6B DEL PROJECTE REFÓS D'URBANITZACIÓ DE LES CASERNES DE SANT ANDREU

DISTRICTE DE SANT ANDREU

Ajuntament de Barcelona

Àrea d'Urbanisme i Habitatge
Institut Municipal d'Urbanisme
Direcció de Serveis de Projectes i Obres

AUTOR DELS CRITERIS I DE L'AVANTPROJECTE
Manuel de Solà, arquitecte.

AUTOR DEL PROJECTE EXECUTIU
MARIA CAELLES LACASTA

G94.SMU-PAU2F2.S11

NÚM. EXPEDIENT	EDICIÓ	DATA
BAS25040001	**EXECUTIU**	**FEBRER 2026**

NOM PLÀNOL
DRENATGE I CLAVEGUERAM
CLAVEGUERAM. PERFILS

0

ESCALA
DIN A3 1:INDICADES
DIN A1 1: INDICADES

PLÀNOL
16.1.4
FULL 7/8

PATHF:\Compart\Dopec\25031 Projecte Sector S11 Casernes Sant Andreu\Plànols\16.1.4.Clavegueram-Perfils



EH:1/500
EV:1/200

			25.856		25.713	25.707		25.536
PLANO DE COMPARACION			16					
PENDIENTE			i= -0.500 en 65.17 m.					
TUBERIAS			PVC SN4 D500 500mm. en 62.77 m.					
TIPO DE ZANJA								
COTAS ROJAS	DESMONTE		1.33	1.63	1.69	1.84	1.76	1.67
	TERRAPLEN							
ORDENADAS	RASANTE		25.859	25.759	25.710	25.659	25.559	25.533
	TERRENO		27.19	27.39	27.40	27.49	27.32	27.20
P.K.			0+000					
DISTANCIAS	ORIGEN		0.000	20.000	29.882	40.000	60.000	65.171
	PARCIALES		0.000	20.000	9.882	10.118	20.000	5.171
POZOS			PA8.1 0.000 27.066 25.859		PA8.2 29.882 27.406 25.710			PA8.3 65.171 27.191 25.100
PERFILES								

EJE 28
COL-LECTOR AUX.N08 FASE03

05/02/2026 12:23:36

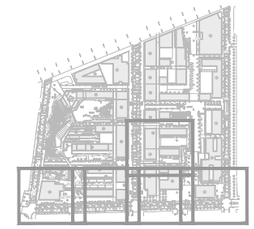

PU SEGREGAT 11 DE L'ÀMBIT DEL CARRER PALOMAR I VIALS INTERIORS DEL PASSEIG MARTA MATA, 7-9 I ENTORN 6B DEL PROJECTE REFÓS D'URBANITZACIÓ DE LES CASERNES DE SANT ANDREU

DISTRICTE DE SANT ANDREU

Ajuntament de Barcelona
Àrea d'Urbanisme i Habitatge
Institut Municipal d'Urbanisme
Direcció de Serveis de Projectes i Obres

AUTOR DELS CRITERIS I DE L'AVANTPROJECTE
Manuel de Solà, arquitecte.

AUTOR DEL PROJECTE EXECUTIU
Dopec
MARIA CAELLES LACASTA

G94.SMU-PAU2F2.S11

NÚM. EXPEDIENT	EDICIÓ	DATA
BAS25040001	EXECUTIU	FEBRER 2026

NOM PLÀNOL
DRENATGE I CLAVEGUERAM
CLAVEGUERAM. PERFILS

0

ESCALA
DIN A3 1:INDICADES
DIN A1 1:INDICADES

PLÀNOL
16.1.4
FULL **8/8**

SECCIONS TIPUS EXISTENTS

SECCIONS TIPUS PROJECTADES

TUBS DE PVC

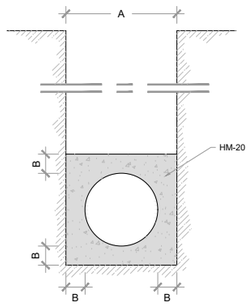

Ø e (cm)	A (cm)	B (cm)
30	50	10
40	60	10
50	75	12.5
60	90	15
63	90	15
80	120	20
90	130	20
120	170	25

T126B

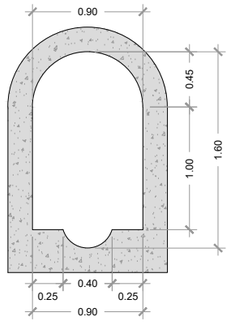

T130

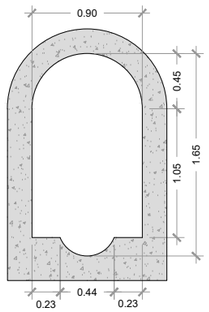

T286B

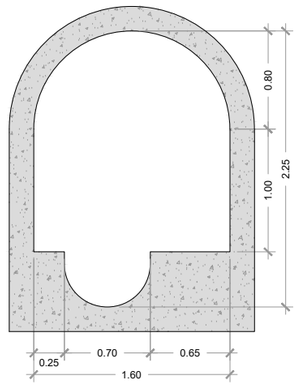

NT855

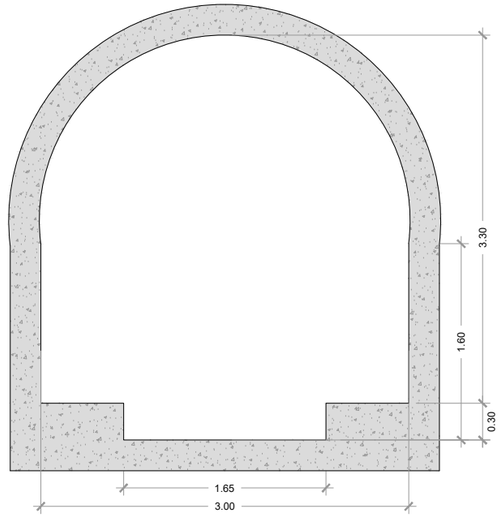

NT648A

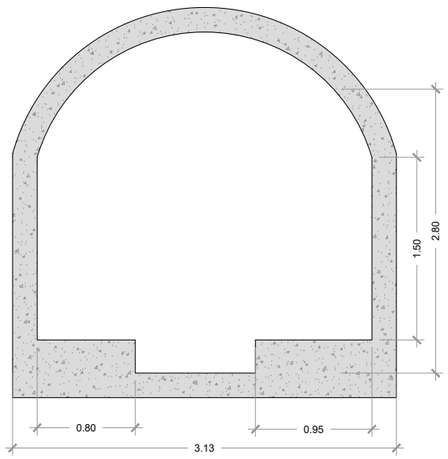

T123B

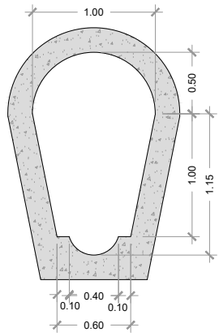

NT367A

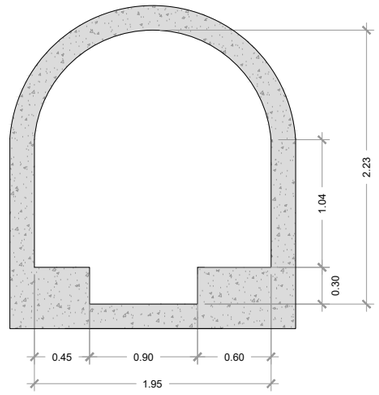

T462E

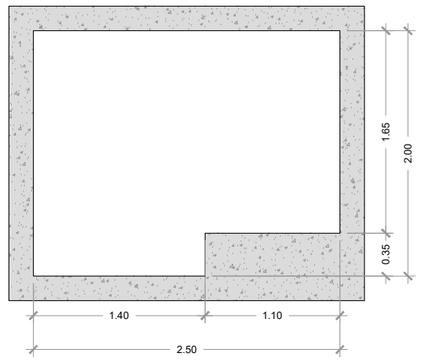

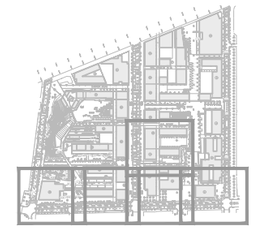

PU SEGREGAT 11 DE L'ÀMBIT DEL CARRER PALOMAR I VIALS INTERIORS DEL PASSEIG MARTA MATA, 7-9 I ENTORN 6B DEL PROJECTE REFÓS D'URBANITZACIÓ DE LES CASERNES DE SANT ANDREU

DISTRICTE DE SANT ANDREU

Ajuntament de Barcelona

Àrea d'Urbanisme i Habitatge
Institut Municipal d'Urbanisme
Direcció de Serveis de Projectes i Obres

AUTOR DELS CRITERIS I DE L'AVANTPROJECTE
Manuel de Solà, arquitecte.

AUTOR DEL PROJECTE EXECUTIU
Dopec
MARIA CAELLES LACASTA

G94.SMU-PAU2F2.S11

NÚM. EXPEDIENT	EDICIÓ	DATA
BAS25040001	EXECUTIU	FEBRER 2026

NOM PLÀNOL
DRENATGE I CLAVEGUERAM
CLAVEGUERAM. DETALLS

0 20 m

ESCALA
DIN A3 1:50
DIN A1 1:25

PLÀNOL
16.1.5
FULL 1/12

PATH:\Compart\Dopec\25031 Projecte Sector S11 Casernes Sant Andreu\Planols\16 1 5 Clavegueram Details.dwg
05/02/2026 12:23:33

REGISTRE DE FOSA DÚCTIL - MARC NO APARENT
POUS DE Ø700
Escala Din A3: 1/10

SECCIÓ

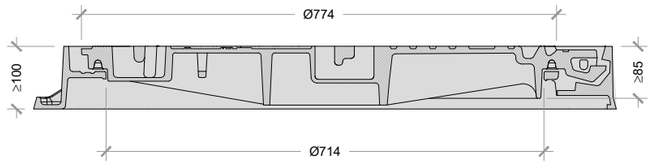

PLANTA

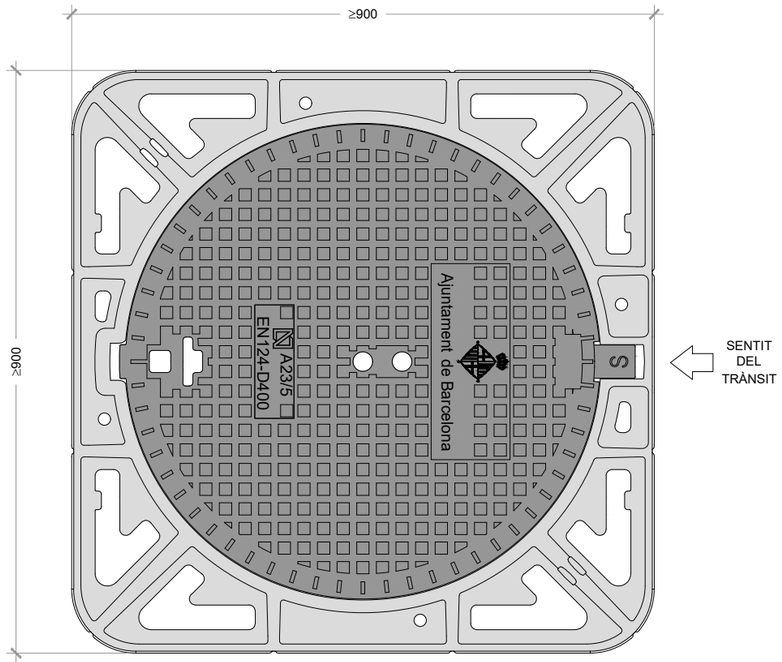

NOTES:
- Compliment estricte de la normativa vigent UNE EN-124 i reglament AENOR RP 0023.
- Segell certificador del control de qualitat de producte emés per tercers.
- Aquest model de tapa serà d'ús comú per registre de les xarxes de clavegueram, aigües freàtiques i RPRSU, canviant la seva rotulació per la del servei corresponent.
- La tapa pot ser ventilada o no.
- Clase D-400 (40 Tn de càrrega).

REGISTRE DE FOSA DÚCTIL - MARC APARENT
POUS DE Ø700
Escala Din A3: 1/10

TAPA

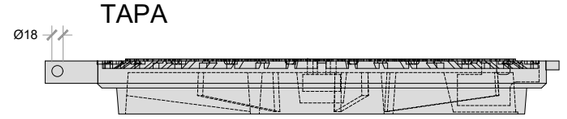

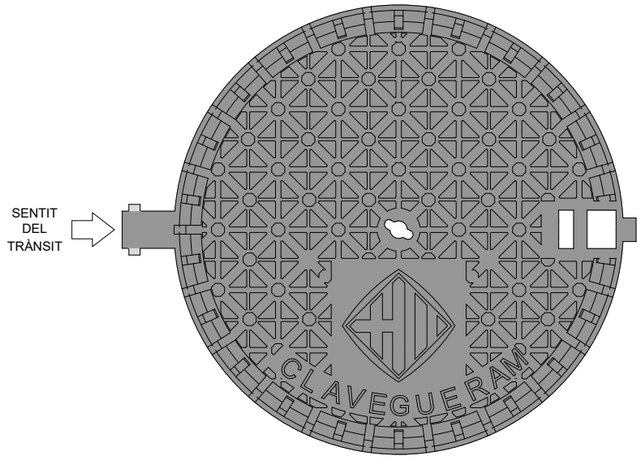

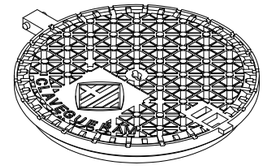

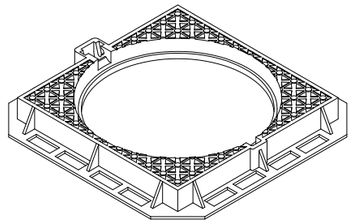

MARC

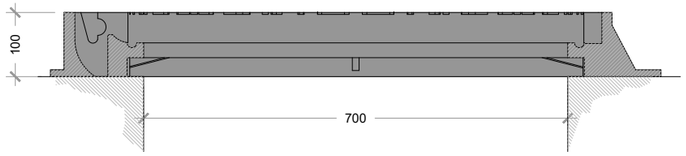

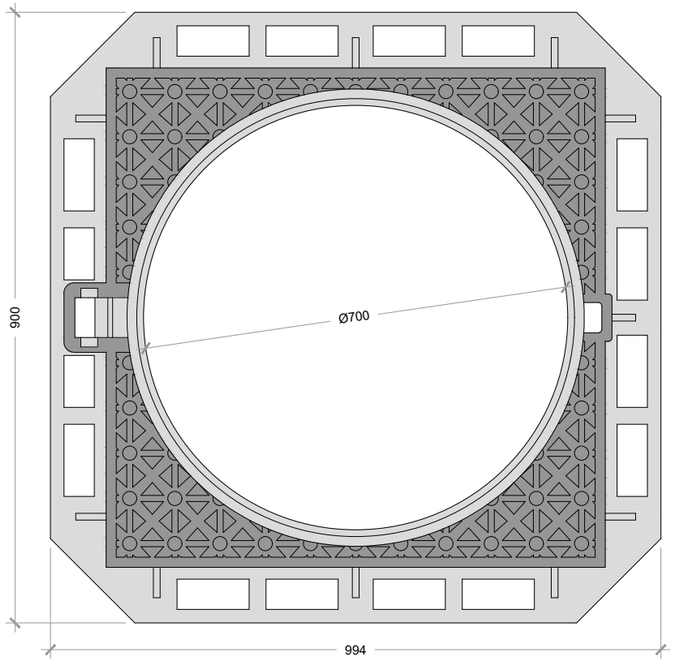

NOTES:
- Compliment estricte de la normativa vigent UNE EN-124 i reglament AENOR RP 0023.
- Segell certificador del control de qualitat de producte emés per tercers.
- Aquest model de tapa serà d'ús comú per registre de les xarxes de clavegueram, aigües freàtiques i RPRSU, canviant la seva rotulació per la del servei corresponent.
- La tapa pot ser ventilada o no.
- Clase D-400 (40 Tn de càrrega).

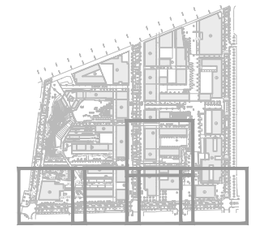

PU SEGREGAT 11 DE L'ÀMBIT DEL CARRER PALOMAR I VIALS INTERIORS DEL PASSEIG MARTA MATA, 7-9 I ENTORN 6B DEL PROJECTE REFÓS D'URBANITZACIÓ DE LES CASERNES DE SANT ANDREU

DISTRICTE DE SANT ANDREU

Ajuntament de Barcelona
Àrea d'Urbanisme i Habitatge
Institut Municipal d'Urbanisme
Direcció de Serveis de Projectes i Obres

AUTOR DELS CRITERIS I DE L'AVANTPROJECTE
Manuel de Solà, arquitecte.

AUTOR DEL PROJECTE EXECUTIU
Dopec
MARIA CAELLES LACASTA

G94.SMU-PAU2F2.S11

NÚM. EXPEDIENT	EDICIÓ	DATA
BAS25040001	EXECUTIU	FEBRER 2026

NOM PLÀNOL
DRENATGE I CLAVEGUERAM
CLAVEGUERAM. DETALLS

0

ESCALA
DIN A3 1:INDICADES
DIN A1 1:INDICADES

PLÀNOL
16.1.5

FULL 2/12

PATHF:\Compart\Dopec\25031 Projecte Sector S11 Casernes Sant Andreu\Planols\16.15 Clavegueram Detalls
05/02/2026 12:23:07

GRAO DE POLIPROPILÉ
Escala Din A3: 1/5

PLANTA
(Per pous de pared circular)

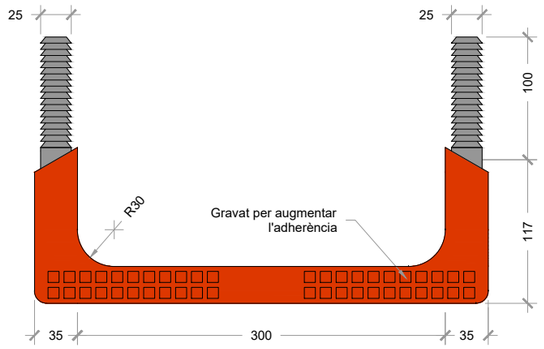

PLANTA
(Per pous de pared recta)

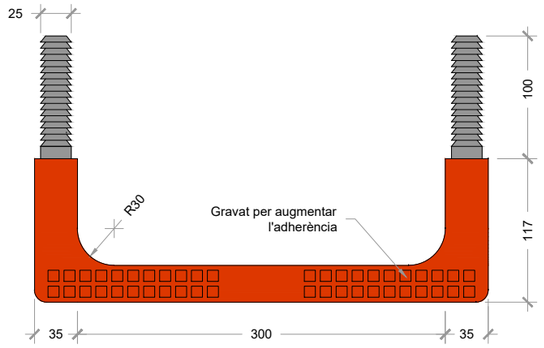

PERFIL LATERAL

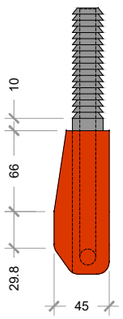

PERFIL FRONTAL

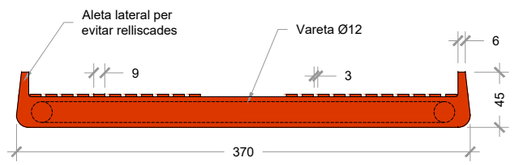

SECCIÓ

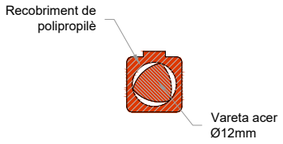

NOTA:
- En pous circulars, el graó serà específic amb les potes inclinades de manera que es puguin empotrar 10cm.

DETALL DE PEÇA TIPUS "CLIP" PER LA CONNEXIÓ DE CLAVEGUERÓ AMB TUB DE PVC
Escala Din A3: 1/25

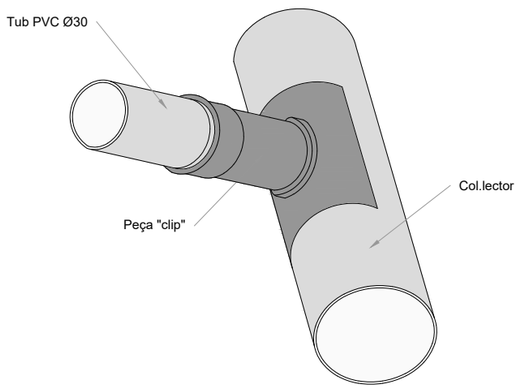

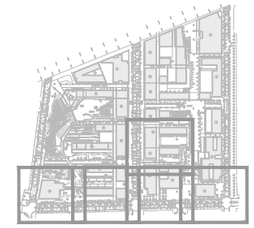

PU SEGREGAT 11 DE L'ÀMBIT DEL CARRER PALOMAR I VIALS INTERIORS DEL PASSEIG MARTA MATA, 7-9 I ENTORN 6B DEL PROJECTE REFÓS D'URBANITZACIÓ DE LES CASERNES DE SANT ANDREU

DISTRICTE DE SANT ANDREU

Ajuntament de Barcelona

Àrea d'Urbanisme i Habitatge
Institut Municipal d'Urbanisme
Direcció de Serveis de Projectes i Obres

AUTOR DELS CRITERIS I DE L'AVANTPROJECTE
Manuel de Solà, arquitecte.

AUTOR DEL PROJECTE EXECUTIU
Dopec
MARIA CAELLES LACASTA

G94.SMU-PAU2F2.S11

NÚM. EXPEDIENT	EDICIÓ	DATA
BAS25040001	EXECUTIU	FEBRER 2026

NOM PLÀNOL
DRENATGE I CLAVEGUERAM
CLAVEGUERAM. DETALLS

0

ESCALA
DIN A3 1:INDICADES
DIN A1 1:INDICADES

PLÀNOL
16.1.5

FULL 3/12

PATHF:\Compart\Dopec\25031 Projecte Sector S11 Casernes Sant Andreu\Planols\16.1.5 Clavegueram. Detalls
05/02/2026 12:22:56

REIXA D'EMBORNAL DE BARRES INCLINADES BARCELONA 1

Escala Din A3: 1/10

SECCIÓ

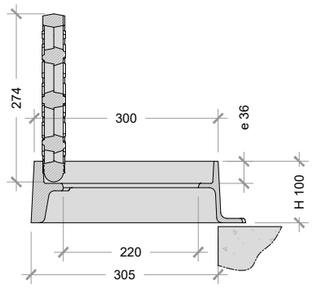

PLANTA

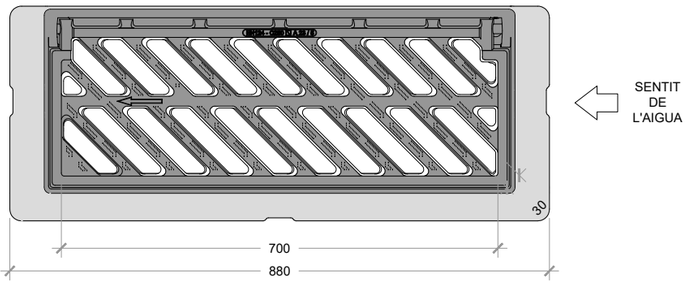

SENTIT DE L'AIGUA

SECCIÓ

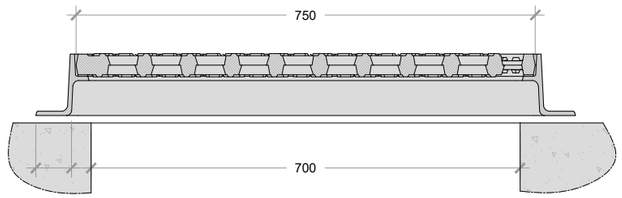

Recolzament
min. 60

NOTES:
- Compliment estricte de la normativa vigent UNE EN-124 i reglament AENOR RP 0023.
- Segell certificador del control de qualitat de producte emés per AENOR.
- L'angle d'obertura de la reixa, serà superior 90° inclòs contra vorades.
- Reversible segons el sentit de les aigües.

CRITERIS D'UTILITZACIÓ:
- Generalitzada a calçada de carrer (en rigola)
- Admesa també a zones de vianants

MÒDUL DE REIXA INTERCEPTORA DE BARRES INCLINADES EN CALÇADA BARCELONA 10

Escala Din A3: 1/10

SECCIÓ

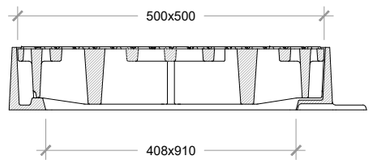

PLANTA

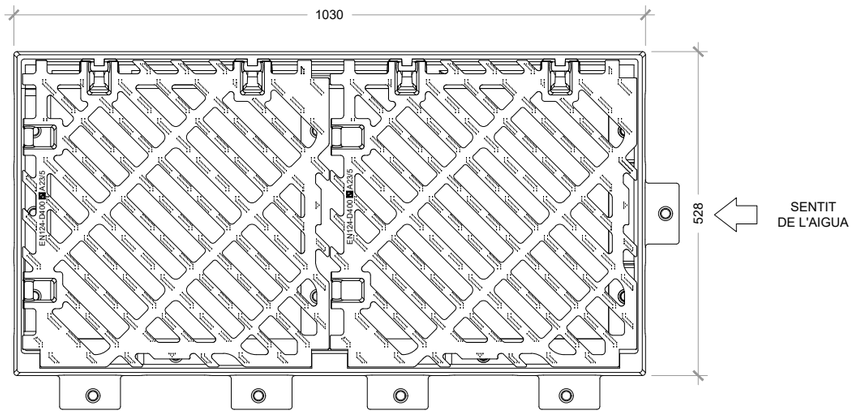

SENTIT DE L'AIGUA

NOTES:
- Compliment estricte de la normativa vigent UNE EN-124 i reglament AENOR RP 0023.
- Segell certificador del control de qualitat de producte emés per AENOR.
- Els marcs seran individuals per a cada reixa. La unió reixa-marc assegurarà absència de sorolls.
- Classe D-400 (40 Tn de càrrega)
- Reversible segons el sentit de les aigües (mitjançant gir horitzontal a 90°.
- Abertura de la reixa a 90°.

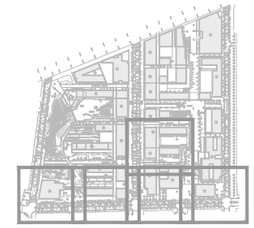

PU SEGREGAT 11 DE L'ÀMBIT DEL CARRER PALOMAR I VIALS INTERIORS DEL PASSEIG MARTA MATA, 7-9 I ENTORN 6B DEL PROJECTE REFÓS D'URBANITZACIÓ DE LES CASERNES DE SANT ANDREU

DISTRICTE DE SANT ANDREU

Ajuntament de Barcelona

Àrea d'Urbanisme i Habitatge
Institut Municipal d'Urbanisme
Direcció de Serveis de Projectes i Obres

AUTOR DELS CRITERIS I DE L'AVANTPROJECTE
Manuel de Solà, arquitecte.

AUTOR DEL PROJECTE EXECUTIU
Dopec
MARIA CAELLES LACASTA

G94.SMU-PAU2F2.S11

NÚM. EXPEDIENT	EDICIÓ	DATA
BAS25040001	EXECUTIU	FEBRER 2026

NOM PLÀNOL
DRENATGE I CLAVEGUERAM
CLAVEGUERAM. DETALLS

0

ESCALA
DIN A3 1:INDICADES
DIN A1 1:INDICADES

PLÀNOL
16.1.5

FULL 4/12

PATHF:\Compart\Dopec\25031 Projecte Sector S11 Casernes Sant Andreu\Planols\16.1.5 Clavegueram. Details
05/02/2026 12:23:29

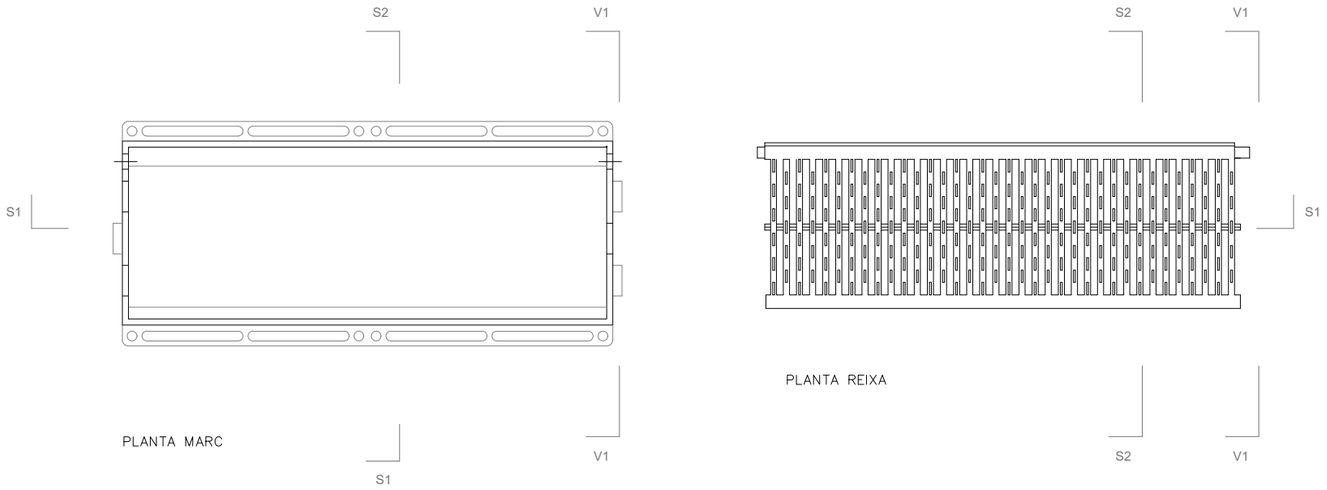

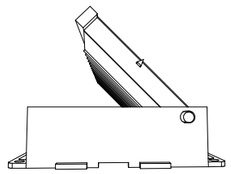

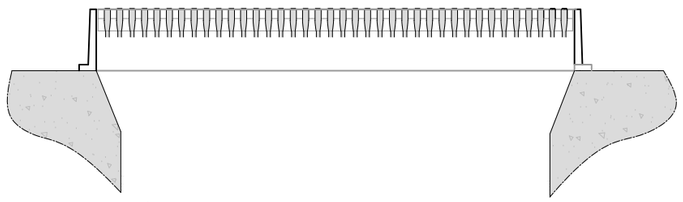

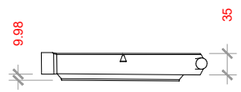

BARCELONA PAS 81

ÀMBITS:

CLAVEGUERAM

REQUISITS:

- Col·locació a itineraris de vianants
- Col·locació per unitats individuals o bé amb marc encadellat, conformant una reixa contínua
- Marc i reixa de fosa dúctil de grafit esferoïdal, en compliment de la UNE-EN 124
- Compliment UNE-EN 124 amb certificat emès per empresa acreditada per ENAC o equivalent europeu
- Compliment Instrucció d'Alcaldia d'Elements Urbansde l'Ajuntament de Barcelona
- Classe C-250 (25 t de càrrega)
- Superfície antilliscant en sec i en mullat
- Anti-vandàliques: impossibilitat d'extracció per mitjans manuals
- Dimensions obertures en superfície permet, com a màxim, la inscripció d'un cercle de 10 mm diàmetre
- Recolzament del marc en 4 costats

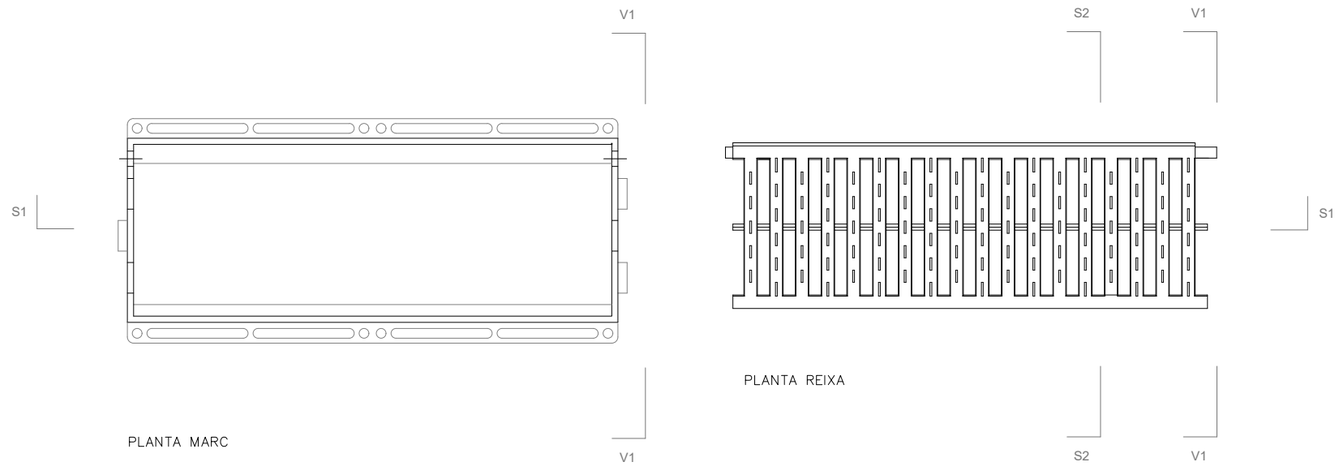

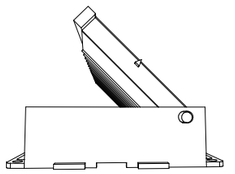



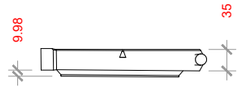

BARCELONA PAS 82

ÀMBITS:

CLAVEGUERAM

REQUISITS:

- Col.locació a zones de vianants
- Col.locació per unitats individuals o bé amb marc encadellat, conformant una reixa contínua
- Marc i reixa de fosa dúctil de grafit esferoïdal, en compliment de la UNE-EN 124
- Compliment UNE-EN 124 amb certificat emès per empresa acreditada per ENAC o equivalent europeu
- Compliment Instrucció d'Alcaldia d'Elements Urbans de l'Ajuntament de Barcelona
- Classe C-250 (25 t de càrrega)
- Superfície antilliscant en sec i en mullat
- Anti-vandàliques: impossibilitat d'extracció per mitjans manuals
- Dimensions obertures en superfície permet, com a màxim, la inscripció d'un cercle de 20 mm diàmetre
- Recolzament del marc en 4 costats

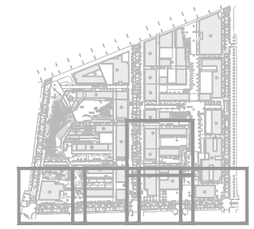

PU SEGREGAT 11 DE L'ÀMBIT DEL CARRER PALOMAR I VIALS INTERIORS DEL PASSEIG MARTA MATA, 7-9 I ENTORN 6B DEL PROJECTE REFÓS D'URBANITZACIÓ DE LES CASERNES DE SANT ANDREU

DISTRICTE DE SANT ANDREU

Ajuntament de Barcelona

Àrea d'Urbanisme i Habitatge
Institut Municipal d'Urbanisme
Direcció de Serveis de Projectes i Obres

AUTOR DELS CRITERIS I DE L'AVANTPROJECTE
Manuel de Solà, arquitecte.

AUTOR DEL PROJECTE EXECUTIU
Dopec
MARIA CAELLES LACASTA

G94.SMU-PAU2F2.S11

NÚM. EXPEDIENT	EDICIÓ	DATA
BAS25040001	EXECUTIU	FEBRER 2026

NOM PLÀNOL
DRENATGE I CLAVEGUERAM
CLAVEGUERAM. DETALLS

0

ESCALA
DIN A3 1:10
DIN A1 1:5

PLÀNOL
16.1.5
FULL 5/12

PATH:F:\Compart\Dopec\25031 Projecte Sector S11 Casernes Sant Andreu\Plànols\16.15 Clavegueram. Detalls
05/02/2026 12:23:10

DETALL EMBORNAL MIXT EN CALÇADA
(amb reixa de fosa ductil i bústia)
Escala Din A3: 1/30

PLANTA

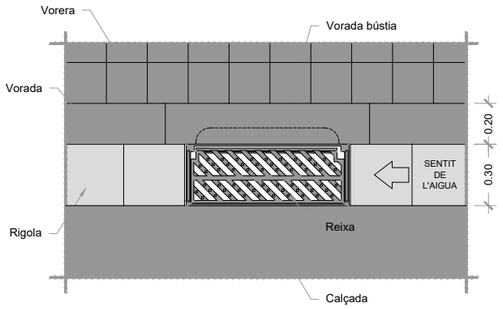

SECCIÓ POU DE CAIGUDA

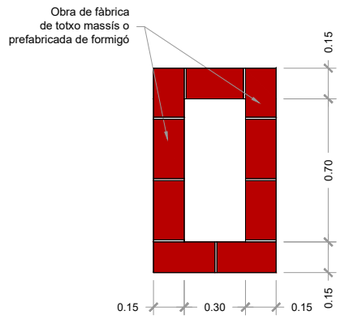

SECCIÓ LONGITUDINAL

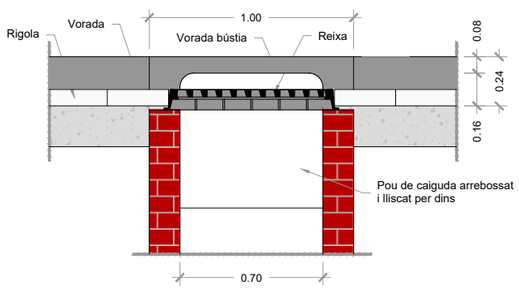

SECCIÓ TRANSVERSAL

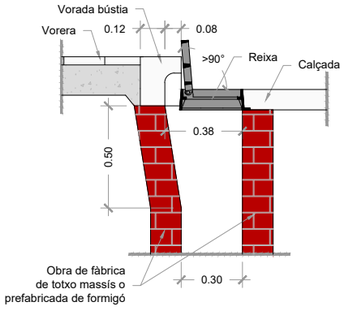

NOTES:
- Radi de les corbes de la bústia 0.07 m.
- El marc de la reixa ha de recolzar totalment sobre les parets del pou.
- Els embornals s'han de situar preferiblement aigües amunt dels passos de vianants.

DETALL EMBORNAL MIXT DOBLE EN CALÇADA
(amb reixes de fosa dúctil i bústia)
Escala Din A3: 1/30

PLANTA

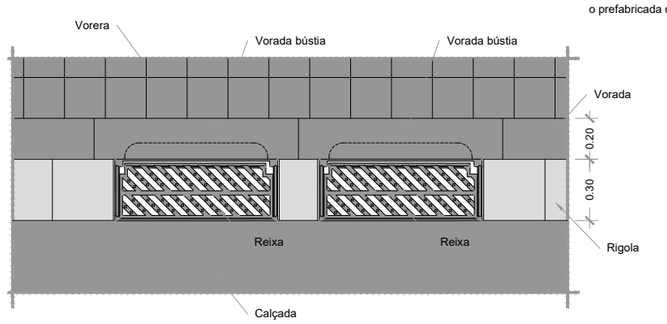

Obra de fàbrica de totxo massís o prefabricada de formigó

SECCIÓ POU DE CAIGUDA

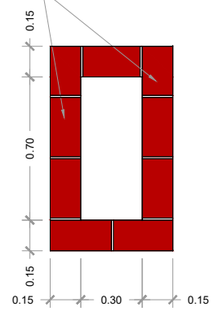

SECCIÓ LONGITUDINAL

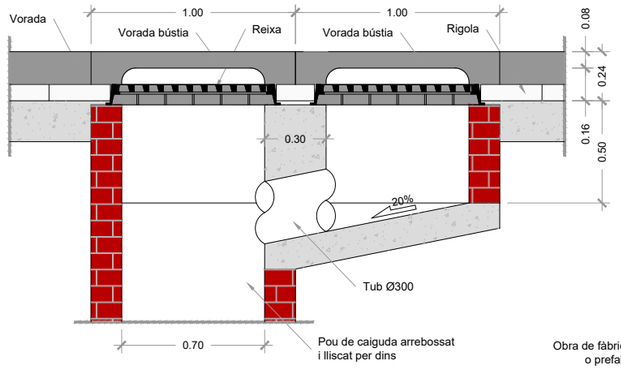

SECCIÓ TRANSVERSAL

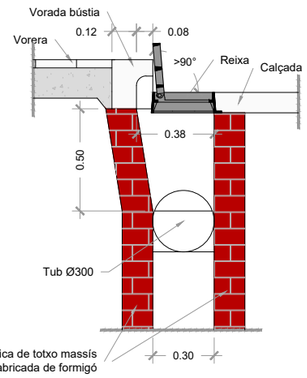

NOTES:
- Radi de les corbes de la bústia 0.07 m.
- El marc de la reixa ha de recolzar totalment sobre les parets del pou.
- Els embornals s'han de situar preferiblement aigües amunt dels passos de vianants.

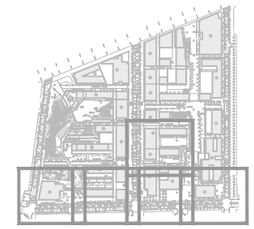

PU SEGREGAT 11 DE L'ÀMBIT DEL CARRER PALOMAR I VIALS INTERIORS DEL PASSEIG MARTA MATA, 7-9 I ENTORN 6B DEL PROJECTE REFÓS D'URBANITZACIÓ DE LES CASERNES DE SANT ANDREU

DISTRICTE DE SANT ANDREU

Ajuntament de Barcelona

Àrea d'Urbanisme i Habitatge
Institut Municipal d'Urbanisme
Direcció de Serveis de Projectes i Obres

AUTOR DELS CRITERIS I DE L'AVANTPROJECTE
Manuel de Solà, arquitecte.

AUTOR DEL PROJECTE EXECUTIU
Dopec
MARIA CAELLES LACASTA

G94.SMU-PAU2F2.S11

NÚM. EXPEDIENT	EDICIÓ	DATA
BAS25040001	EXECUTIU	FEBRER 2026

NOM PLÀNOL
DRENATGE I CLAVEGUERAM
CLAVEGUERAM. DETALLS

0

ESCALA
DIN A3 1:INDICADES
DIN A1 1:INDICADES

PLÀNOL
16.1.5
FULL 6/12

PATHF:\Compart\Dopec\25031 Projecte Sector S11 Casernes Sant Andreu\Plànols\16.15 Clavegueram. Details
05/02/2026 12:23:14

DETALL DE CONNEXIÓ D'EMBORNAL A COL.LECTOR VISITABLE
(preferentment a pous de registre)

Escala Din A3: 1/30

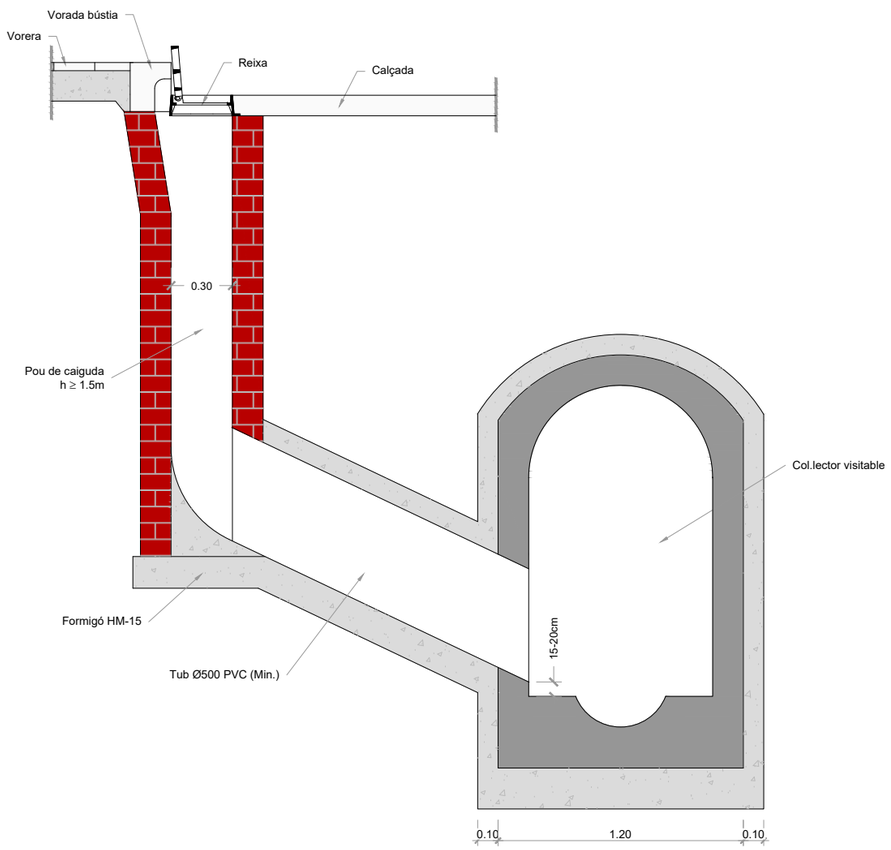

NOTES:
- El tub de connexió de l'embornal al col.lector haurà de ser rectilini. Es prohibeixen expressament els girs en planta, així com les ramificacions o entroncaments de múltiples embornals a un mateix tub.
- Estan també expressament prohibides les connexions directes en vertical sobre la volta del col.lector.
- Es poden connectar diversos embornals entre si, a nivell dels pous de caiguda, de manera que els embornals "secundaris" tinguin connexió directa (Ø≥300, pendent≥5% i d≤12m) amb l'embornal "principal", mai amb un altre embornal "secundari".

S'admeten les disposicions següents:

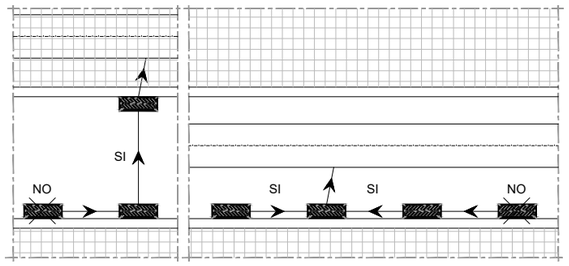

DETALL DE CONNEXIÓ D'EMBORNAL A COL.LECTOR NO VISITABLE
(sempre a pous de registre)

Escala Din A3: 1/30

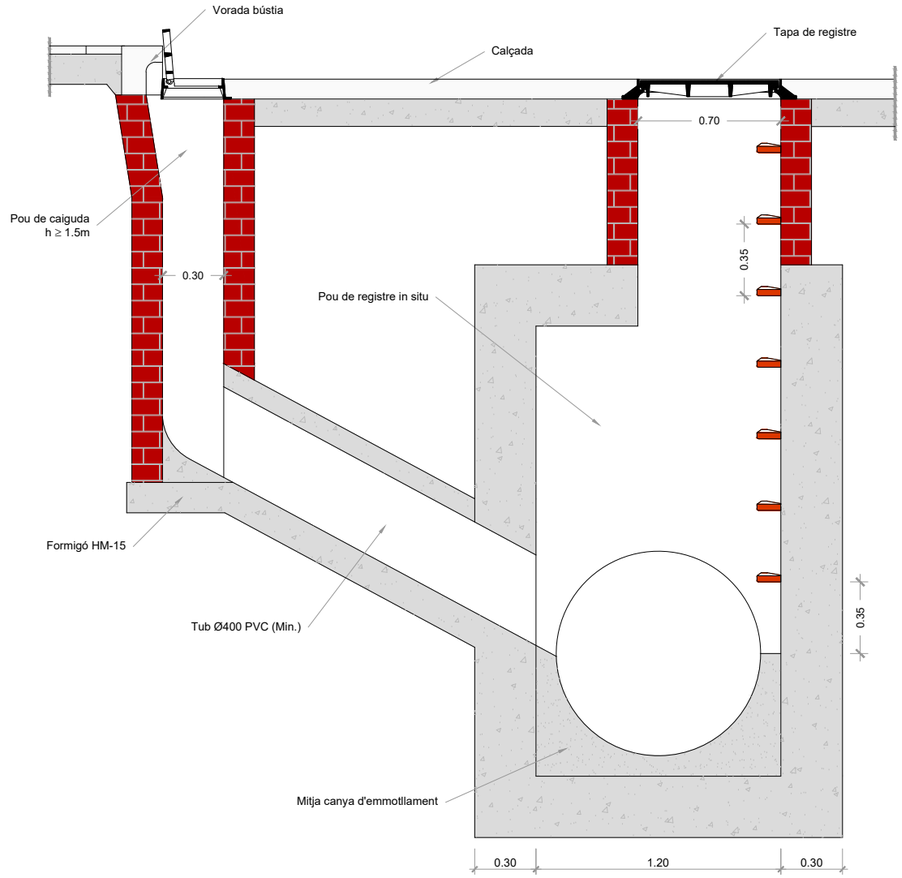

NOTES:
- La connexió a col.lectors no visitables, sempre ha de produir-se a pous de registre.
- El tipus de pou ve donat per les fitxes 08.**
- El tub de connexió de l'embornal al col.lector haurà de ser rectilini. Es prohibeixen expressament els girs en planta, així com les ramificacions o entroncaments de múltiples embornals a un mateix tub.
- Estan també expressament prohibides les connexions directes en vertical sobre la volta del col.lector.
- Es poden connectar diversos embornals entre si, a nivell dels pous de caiguda, de manera que els embornals "secundaris" tinguin connexió directa (Ø≥300, pendent≥5% i d≤12m) amb l'embornal "principal", mai amb un altre embornal "secundari".

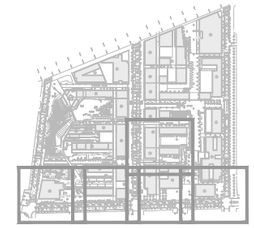

PU SEGREGAT 11 DE L'ÀMBIT DEL CARRER PALOMAR I VIALS INTERIORS DEL PASSEIG MARTA MATA, 7-9 I ENTORN 6B DEL PROJECTE REFÓS D'URBANITZACIÓ DE LES CASERNES DE SANT ANDREU

DISTRICTE DE SANT ANDREU

Ajuntament de Barcelona

Àrea d'Urbanisme i Habitatge
Institut Municipal d'Urbanisme
Direcció de Serveis de Projectes i Obres

AUTOR DELS CRITERIS I DE L'AVANTPROJECTE
Manuel de Solà, arquitecte.

AUTOR DEL PROJECTE EXECUTIU
Dopec
MARIA CAELLES LACASTA

G94.SMU-PAU2F2.S11

NÚM. EXPEDIENT	EDICIÓ	DATA
BAS25040001	EXECUTIU	FEBRER 2026

NOM PLÀNOL
DRENATGE I CLAVEGUERAM
CLAVEGUERAM. DETALLS

0

ESCALA
DIN A3 1:INDICADES
DIN A1 1:INDICADES

PLÀNOL
16.1.5
FULL 7/12

PATHF:\Compar\Dopec\25031 Projecte Sector S11 Casernes Sant Andreu\Planols\16.15 Clavegueram Details
05/02/2026 12:23:36

POU DE REGISTRE PER COL.LECTORS VISITABLES AMB VOLTA CORBA

Escala Din A3: 1/25

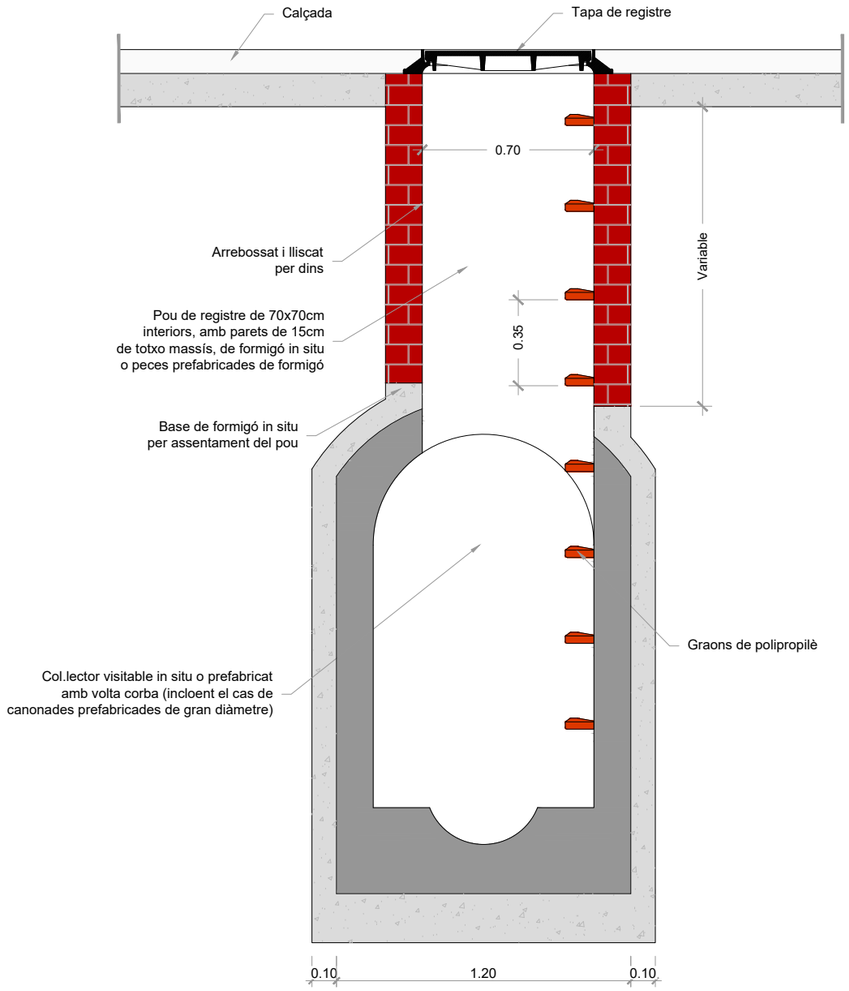

NOTES:
- Distància màxima entre pous a col.lectors visitables: 50m.
- Distància màxima entre pous a col.lectors no visitables: 40m.
- Els pous fora de vial sobresurtiran com a mínim 15cm per sobre del terreny.

POU DE REGISTRE IN SITU PER TUBULARS H<2.50 m

Escala Din A3: 1/25

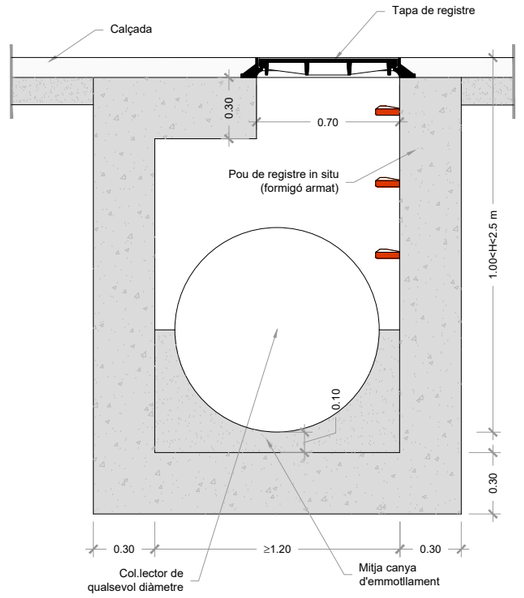

NOTES:
- Distància màxima entre pous a col.lectors visitables: 50m.
- Distància màxima entre pous a col.lectors no visitables: 40m.
- Els pous fora de vial sobresurtiran com a mínim 15cm per sobre del terreny.
- Quan el col.lector és un tub de PVC, es deixa passant a través del pou i un cop formigonada la mitja canya se li retalla la semi volta superior.

ARQUETA AMB FONS

Escala Din A3: 1/25

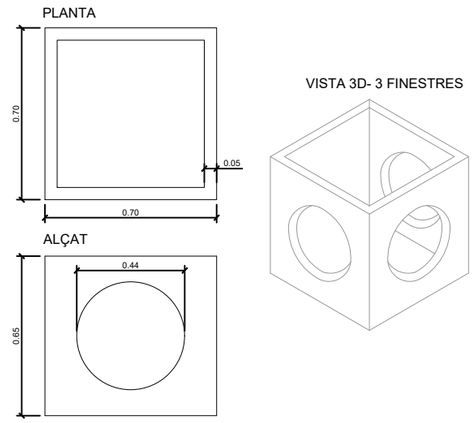

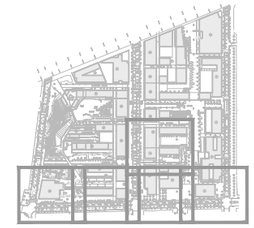

PU SEGREGAT 11 DE L'ÀMBIT DEL CARRER PALOMAR I VIALS INTERIORS DEL PASSEIG MARTA MATA, 7-9 I ENTORN 6B DEL PROJECTE REFÓS D'URBANITZACIÓ DE LES CASERNES DE SANT ANDREU

DISTRICTE DE SANT ANDREU

Ajuntament de Barcelona

Àrea d'Urbanisme i Habitatge
Institut Municipal d'Urbanisme
Direcció de Serveis de Projectes i Obres

AUTOR DELS CRITERIS I DE L'AVANTPROJECTE
Manuel de Solà, arquitecte.

AUTOR DEL PROJECTE EXECUTIU
Dopec
MARIA CAELLES LACASTA

G94.SMU-PAU2F2.S11

NÚM. EXPEDIENT	EDICIÓ	DATA
BAS25040001	EXECUTIU	FEBRER 2026

NOM PLÀNOL
DRENATGE I CLAVEGUERAM
CLAVEGUERAM. DETALLS

0

ESCALA
DIN A3 1:INDICADES
DIN A1 1:INDICADES

PLÀNOL
16.1.5

FULL 8/12

PATHF:\Compart\Dopec\25031 Projecte Sector S11 Casernes Sant Andreu\Plànols\16.15 Clavegueram. Details
05/02/2026 12:23:39

MODIFICACIÓ D'EMBORNAL

ESCALA 1:30

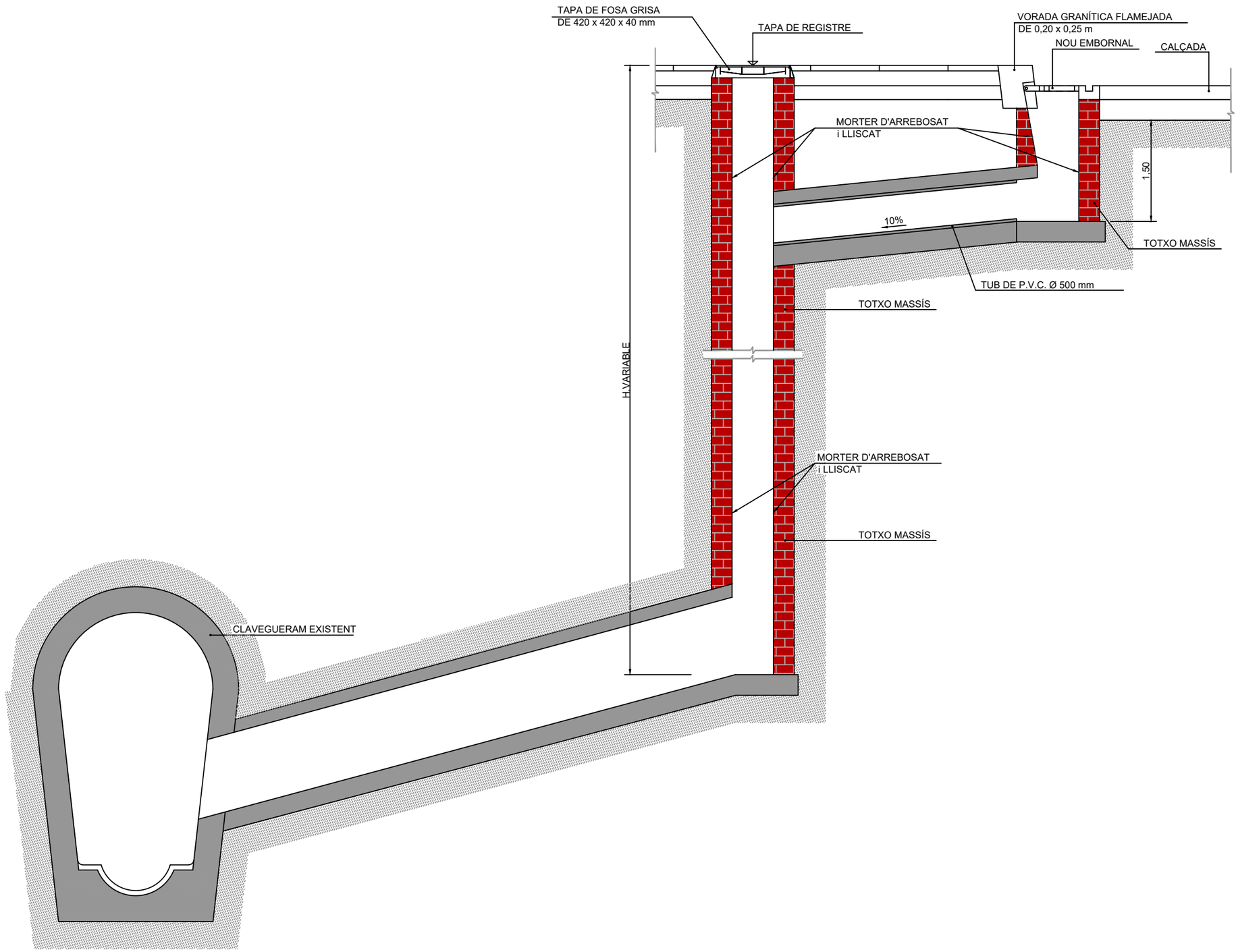

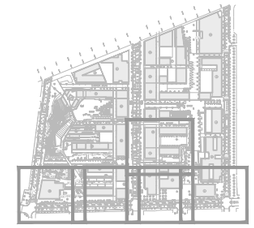

PU SEGREGAT 11 DE L'ÀMBIT DEL CARRER PALOMAR I VIALS INTERIORS DEL PASSEIG MARTA MATA, 7-9 I ENTORN 6B DEL PROJECTE REFÓS D'URBANITZACIÓ DE LES CASERNES DE SANT ANDREU

DISTRICTE DE SANT ANDREU

Ajuntament de Barcelona

Àrea d'Urbanisme i Habitatge
Institut Municipal d'Urbanisme
Direcció de Serveis de Projectes i Obres

AUTOR DELS CRITERIS I DE L'AVANTPROJECTE
Manuel de Solà, arquitecte.

AUTOR DEL PROJECTE EXECUTIU
Dopec
MARIA CAELLES LACASTA

G94.SMU-PAU2F2.S11

NÚM. EXPEDIENT	EDICIÓ	DATA
BAS25040001	EXECUTIU	FEBRER 2026

NOM PLÀNOL
DRENATGE I CLAVEGUERAM
CLAVEGUERAM. DETALLS

0

ESCALA
DIN A3 1:INDICADES
DIN A1 1:INDICADES

PLÀNOL
16.1.5

FULL 9/12

PATHF:\Compart\Dopec\25031 Projecte Sector S11 Casernes Sant Andreu\Planols\16.1.5 Clavegueram. Detalls
05/02/2026 12:23:29

ANUL.LACIÓ D'EMBORNAL

ESCALA 1:30

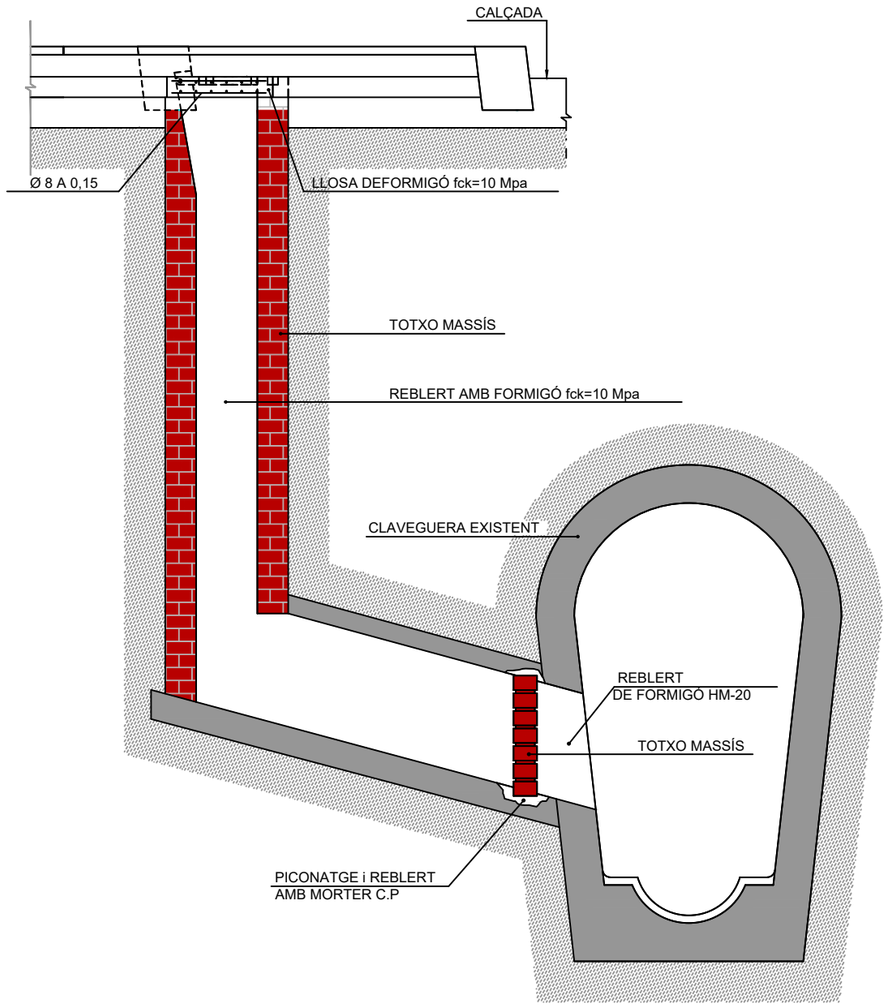

TRASLLAT D'EMBORNALS PER AMPLIACIÓ DE VORERES AMB DESPLAÇAMENT LATERAL

Escala Din A3: 1/30

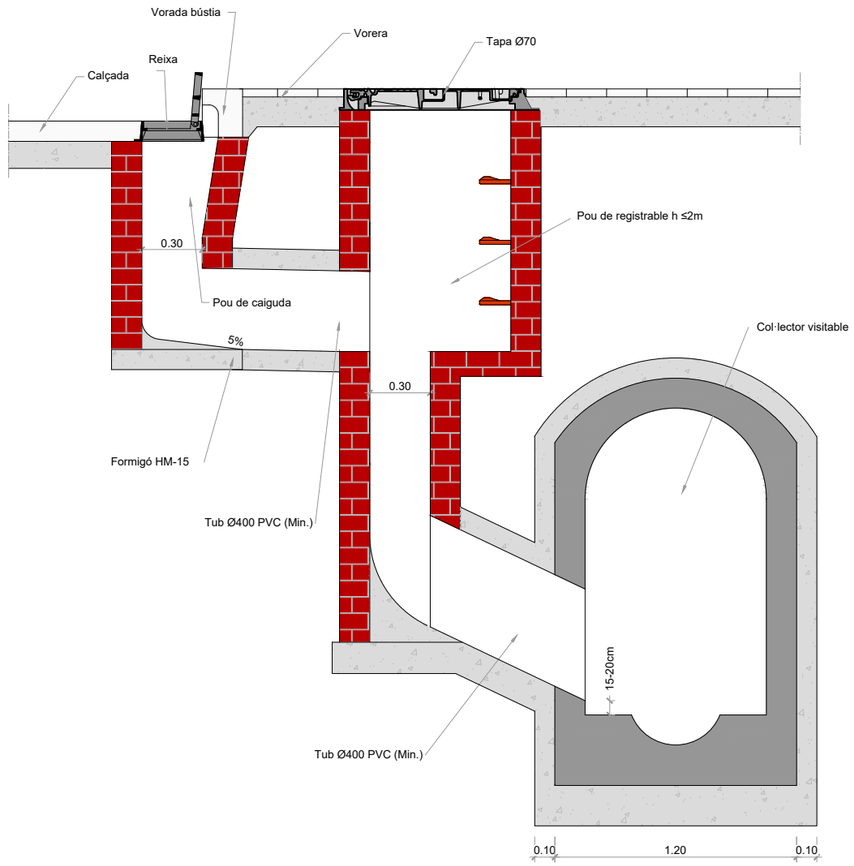

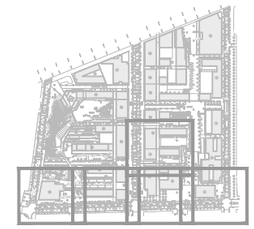

PU SEGREGAT 11 DE L'ÀMBIT DEL CARRER PALOMAR I VIALS INTERIORS DEL PASSEIG MARTA MATA, 7-9 I ENTORN 6B DEL PROJECTE REFÓS D'URBANITZACIÓ DE LES CASERNES DE SANT ANDREU

DISTRICTE DE SANT ANDREU

Ajuntament de Barcelona

Àrea d'Urbanisme i Habitatge
Institut Municipal d'Urbanisme
Direcció de Serveis de Projectes i Obres

AUTOR DELS CRITERIS I DE L'AVANTPROJECTE
Manuel de Solà, arquitecte.

AUTOR DEL PROJECTE EXECUTIU
Dopec
MARIA CAELLES LACASTA

G94.SMU-PAU2F2.S11

NÚM. EXPEDIENT	EDICIÓ	DATA
BAS25040001	EXECUTIU	FEBRER 2026

NOM PLÀNOL
DRENATGE I CLAVEGUERAM
CLAVEGUERAM. DETALLS

0

ESCALA
DIN A3 1:INDICADES
DIN A1 1:INDICADES

PLÀNOL
16.1.5

FULL 10/12

PATHF:\Compart\Dopec\25031 Projecte Sector S11 Casernes Sant Andreu\Planols\16.15 Clavegueram Detalls
05/02/2026 12:23:36

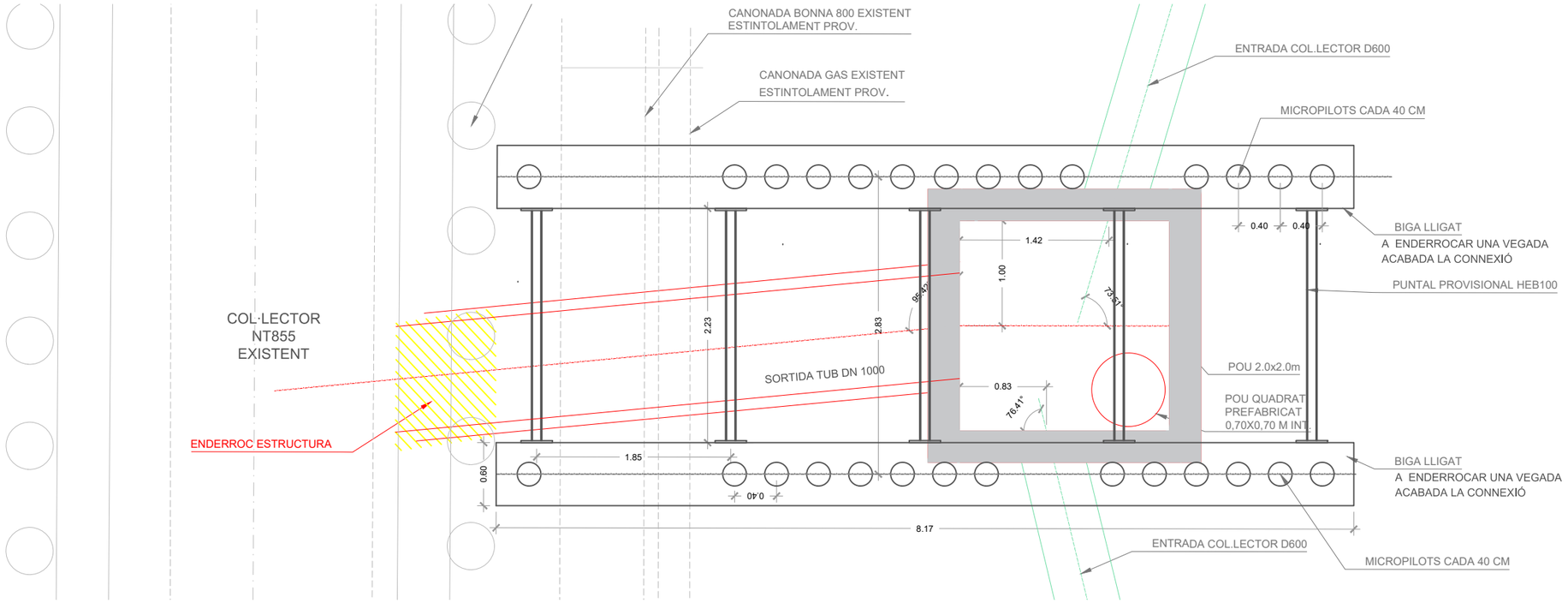

PLANTA
E:1/50

DETALL CONNEXIÓ A COL.LECTOR CARRER PALOMAR

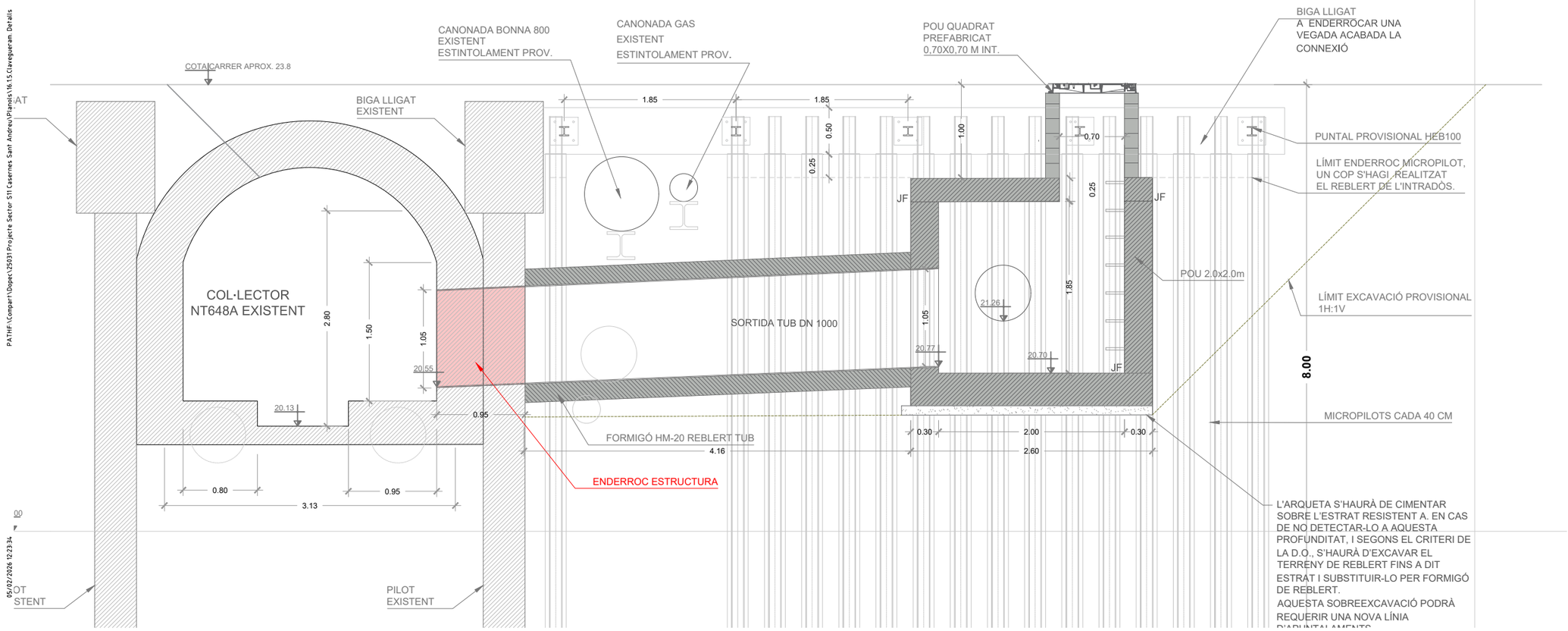

PATH:\Compart\Dopec\25031 Projecte Sector S11 Casernes Sant Andreu\Plànols\16.15 Clavegueram. Details

05/02/2026 12:23:34

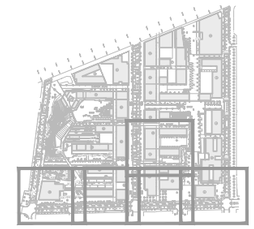

PU SEGREGAT 11 DE L'ÀMBIT DEL CARRER PALOMAR I VIALS INTERIORS DEL PASSEIG MARTA MATA, 7-9 I ENTORN 6B DEL PROJECTE REFÓS D'URBANITZACIÓ DE LES CASERNES DE SANT ANDREU

DISTRICTE DE SANT ANDREU

Ajuntament de Barcelona

Àrea d'Urbanisme i Habitatge
Institut Municipal d'Urbanisme
Direcció de Serveis de Projectes i Obres

AUTOR DELS CRITERIS I DE L'AVANTPROJECTE
Manuel de Solà, arquitecte.

AUTOR DEL PROJECTE EXECUTIU
Dopec
MARIA CAELLES LACASTA

G94.SMU-PAU2F2.S11

NÚM. EXPEDIENT	EDICIÓ	DATA
BAS25040001	EXECUTIU	FEBRER 2026

NOM PLÀNOL
DRENATGE I CLAVEGUERAM
CLAVEGUERAM. DETALLS

0

ESCALA
DIN A3 1:INDICADES
DIN A1 1: INDICADES

PLÀNOL
16.1.5
FULL 11/12

POU 2.00x2.00 ARMAT TIPUS

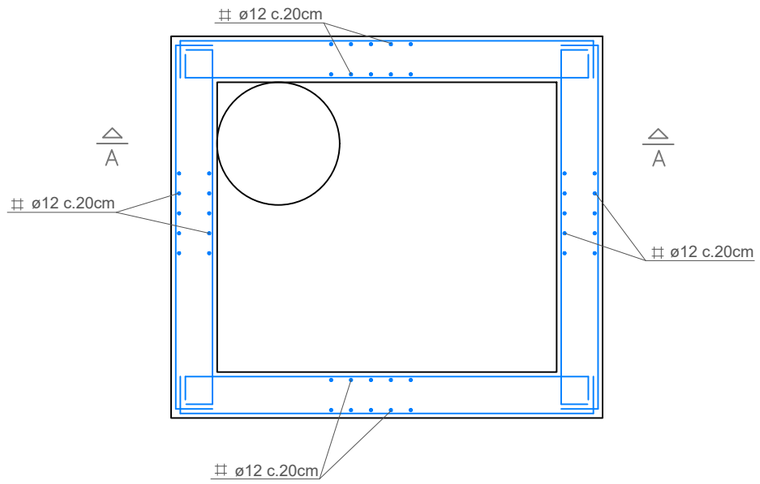

PLANTA
ESCALA 1:40

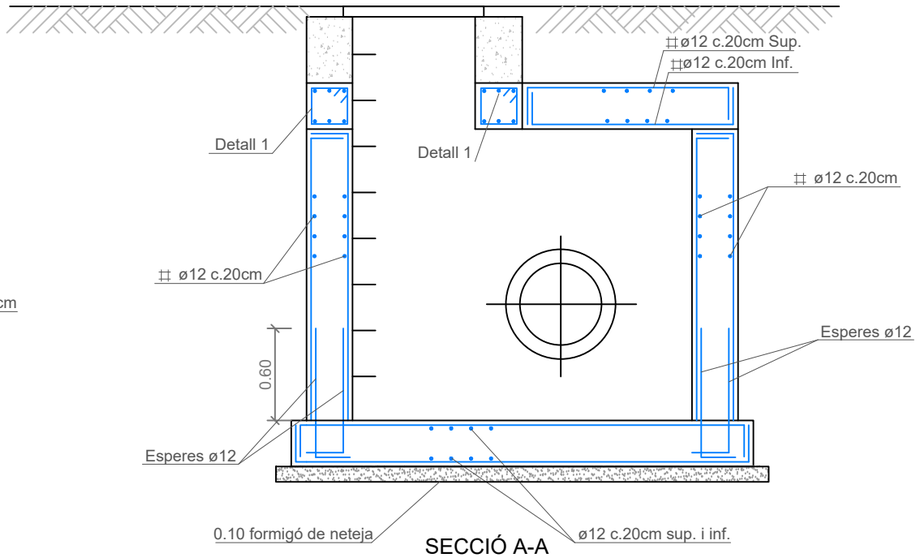

SECCIÓ A-A
ESCALA 1:40

CARACTERISTIQUES DEL FORMIGÓ

MATERIAL	ELEMENT	TIPUS	CONTROL
FORMIGÓ	POU	HA-30/F/20/XC2+XA1	INTENS
FORMIGÓ	BIGUES LLIGAT	HA-30/B/20/XC2	INTENS
FORMIGÓ	NETEJA SOLERES O POU	HL-150	INTENS

ELS RECUBRIMENTS DE LES ARMADURES SERAN DE 65mm EN POU I 50mm EN LA RESTA

CARACTERISTIQUES DEL ACER

MATERIAL		TIPUS	
ACER	PERFILS I ANPES PUNTALS I ANPES CONNECTORS A CAPS MICROPILOTS	S275	Fy≥ 275 MPA
	ARMADURA PASSIVA I ANCORATGES A BIGUES DE LLIGAT	B500S	Fy≥ 500 MPA

NOTES

1) EL CONTROL D'EXECUCIÓ SERÀ INTENS.
2) LA RELACIÓ AIGUA/CIMENT MÀXIMA UTILITZADA I EL MÍNIM CONTINGUT DE CIMENT S'AJUSTARÀ A LO INDICAT A LA CTE
3) - PELS ANCORATGES I SOLAPAMENTS SE SEGUIRAN ELS ARTICLES 49.5.1 i 49.5.2 DEL CTE

MICROPILOTS
DIÀMETRE PERFORACIÓ= 225mm
DIÀMETRE EXTERIOR ARMAT TUBULAR= 139mm
GRUIX ARMAT TUBULAR= 9mm
ARMAT TUBULAR: Fy= 552Mpa O SUPERIOR
MORTER DE CIMENT: fck= 30Mpa
INYECCIÓ TIPUS IU
Fu, c= 1
Fu, t= 1

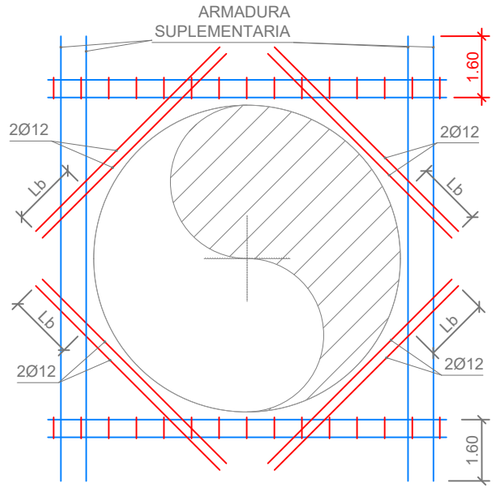

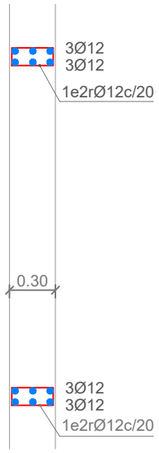

REFORÇ EN PAS DE TUBS FINS A Ø2000
ESCALA: S/E

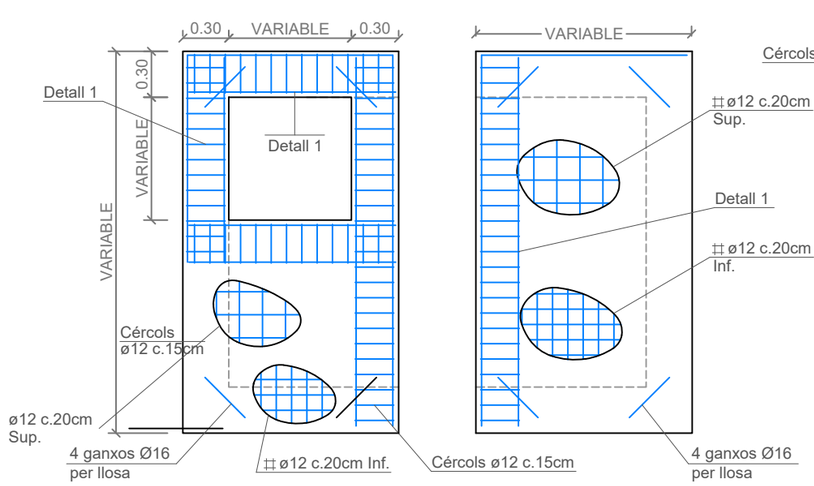

LLOSA PREFABRICADA
ESCALA 1:40

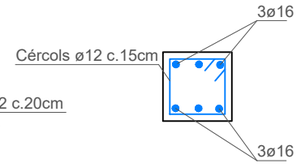

DETALL 1

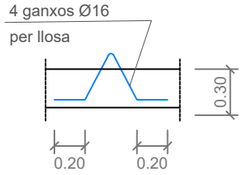

DETALL GANXO

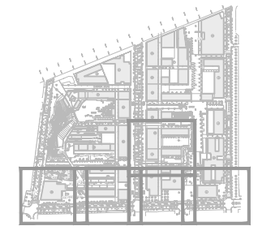

DETALL BIGA DE LLIGAT

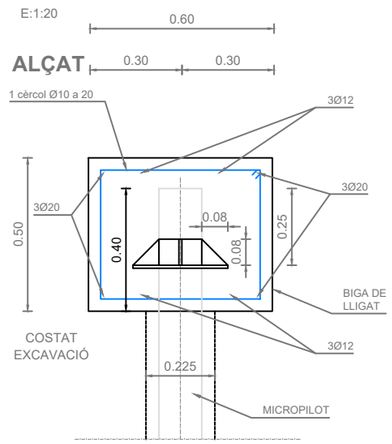

PLANTA

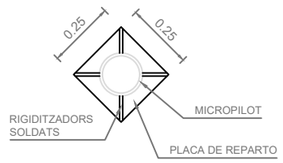

XAPES D'ACER PER CONNECTORS A CAPS TUBS MICROPILOTS:

- ESPESSOR GOLA DE SOLDADURA: 7mm
- ESPESSOR PLACA DE REPARTIMENT I RIGIDITZADORS: 9mm

PLACA ANCORATGE PUNTALS HEB100

NOTA: AQUESTS PUNTALS ES PODEN SUBSTITUIR PER UNS PUNTALS ESTANDARITZATS QUE TINGUIN UNA CÀRREGA EN SERVEI DE 10 TN

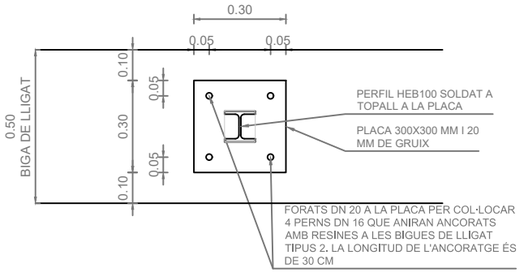

DETALL EXTREM BIGA DE LLIGAT (PLANTA)

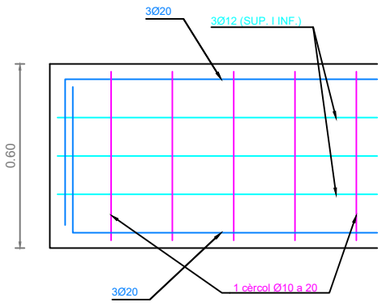

PU SEGREGAT 11 DE L'ÀMBIT DEL CARRER PALOMAR I VIALS INTERIORS DEL PASSEIG MARTA MATA, 7-9 I ENTORN 6B
DEL PROJECTE REFÓS D'URBANITZACIÓ DE LES CASERNES DE SANT ANDREU
DISTRICTE DE SANT ANDREU

Ajuntament de Barcelona
Àrea d'Urbanisme i Habitatge
Institut Municipal d'Urbanisme
Direcció de Serveis de Projectes i Obres

AUTOR DELS CRITERIS I DE L'AVANTPROJECTE
Manuel de Solà, arquitecte.

AUTOR DEL PROJECTE EXECUTIU
Dopec
MARIA CAELLES LACASTA

G94.SMU-PAU2F2.S11

NÚM. EXPEDIENT	EDICIÓ	DATA
BAS25040001	EXECUTIU	FEBRER 2026

NOM PLÀNOL
DRENATGE I CLAVEGUERAM
CLAVEGUERAM. DETALLS

ESCALA
DIN A3 1:INDICADES
DIN A1 1:INDICADES

PLÀNOL
16.1.5
FULL 12/12

PATH:F:\Compart\Dopec\25031 Projecte Sector S11 Casernes Sant Andreu\Plànols\16.15 Clavegueram. Detalls
05/02/2026 12:23:07

PATH: \Compar\Dopec\25031 Projecte Sector S11 Casernes Sant Andreu\Plànols\17.1.1.1 Neteja urbana. Elements mòbils. Estat actual_PG

05/02/2026 12:44:48

PL. DE LA MODERNITAT

PASSEIG DE TORRAS I BAGES

CARRETERA DE RIBES

C. CONFIANÇA

C. DEL NEGOCI

PASSEIG DE SANTA COLOMA

C. PRIMAVERA

PLAÇA DE CAN DRAGÓ

VIAL GRIS

CARRER BLAU

CARRER GROC

VIAL VERMELL

VIAL NEGRE

FULL 5

C. GRAN DE SANT ANDREU

PASSEIG DE TORRAS I BAGES

C. DE FERNANDO PESSOA

VIAL BLANC

FASE 3

CARRER VERD

FASE 1

FASE 2

C.CARRER DE PALOMAR

FULL 1

FULL 2

FULL 3

FULL 4

C. DE EIXIMENIS

C. DEL CINCA

C. ALMIRALL PROIXIDA

JARDINS DE LA CASA BLOC

PL. DE MOSSÈN CLAPÉS

CARRER DE L'ANDANA DE L'ESTACIÓ

LLEGENDA

ESTAT ACTUAL

- BATERIA CONTENIDORS

LÍMITS

- ÀMBIT PROJECTE FASE 01
- ÀMBIT PROJECTE FASE 02
- ÀMBIT PROJECTE FASE 03
- ÀMBIT PROJECTE INICAL
- LÍMIT DE PARCEL.LA

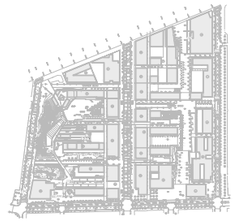

PU SEGREGAT 11 DE L'ÀMBIT DEL CARRER PALOMAR I VIALS INTERIORS DEL PASSEIG MARTA MATA, 7-9 I ENTORN 6B DEL PROJECTE REFÓS D'URBANITZACIÓ DE LES CASERNES DE SANT ANDREU

DISTRICTE DE SANT ANDREU

Ajuntament de Barcelona

Àrea d'Urbanisme i Habitatge
Institut Municipal d'Urbanisme
Direcció de Serveis de Projectes i Obres

AUTOR DELS CRITERIS I DE L'AVANTPROJECTE
Manuel de Solà, arquitecte.

AUTOR DEL PROJECTE EXECUTIU
Dopec
MARIA CAELLES LACASTA

G94.SMU-PAU2F2.S11

NÚM. EXPEDIENT	EDICIÓ	DATA
BAS25040001	EXECUTIU	FEBRER 2026

NOM PLÀNOL
NETEJA URBANA
ELEMENTS MÒBILS. ESTAT ACTUAL. PLANTA GENERAL

0 100 m

ESCALA	PLÀNOL
DIN A3 1:2000 DIN A1 1:1000	17.1.1.1
	FULL 1/1

PATHF:\Compar\Dopec\25031 Projecte Sector S11 Casernes Sant Andreu\Plànols\17.1.1.2 Neteja urbana Elements mòbils. Estat actual_PD

05/02/2026 12:44:49

01

FASE 1

FASE 1

C.CARRER DE PALOMAR

C.DELS EIXIMENIS

PL. DE MOSSÈN CLAPÉS

LLEGENDA

ESTAT ACTUAL

BATERIA CONTENIDORS

LÍMITS

ÀMBIT PROJECTE FASE 01

ÀMBIT PROJECTE FASE 02

ÀMBIT PROJECTE FASE 03

ÀMBIT PROJECTE INICAL

LÍMIT DE PARCEL.LA

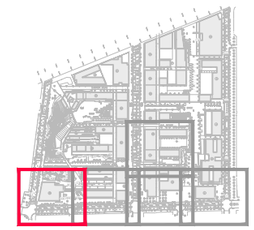

PU SEGREGAT 11 DE L'ÀMBIT DEL CARRER PALOMAR I VIALS INTERIORS DEL PASSEIG MARTA MATA, 7-9 I ENTORN 6B DEL PROJECTE REFÓS D'URBANITZACIÓ DE LES CASERNES DE SANT ANDREU

DISTRICTE DE SANT ANDREU

Ajuntament de Barcelona

Àrea d'Urbanisme i Habitatge
Institut Municipal d'Urbanisme
Direcció de Serveis de Projectes i Obres

AUTOR DELS CRITERIS I DE L'AVANTPROJECTE
Manuel de Solà, arquitecte.

AUTOR DEL PROJECTE EXECUTIU
Dopec
MARIA CAELLES LACASTA

G94.SMU-PAU2F2.S11

NÚM. EXPEDIENT	EDICIÓ	DATA
BAS25040001	EXECUTIU	FEBRER 2026

NOM PLÀNOL
NETEJA URBANA
ELEMENTS MÒBILS. ESTAT ACTUAL. PLANTA DETALL

0 20 m

ESCALA
DIN A3 1:400
DIN A1 1:200

PLÀNOL
17.1.1.2
FULL 1/5

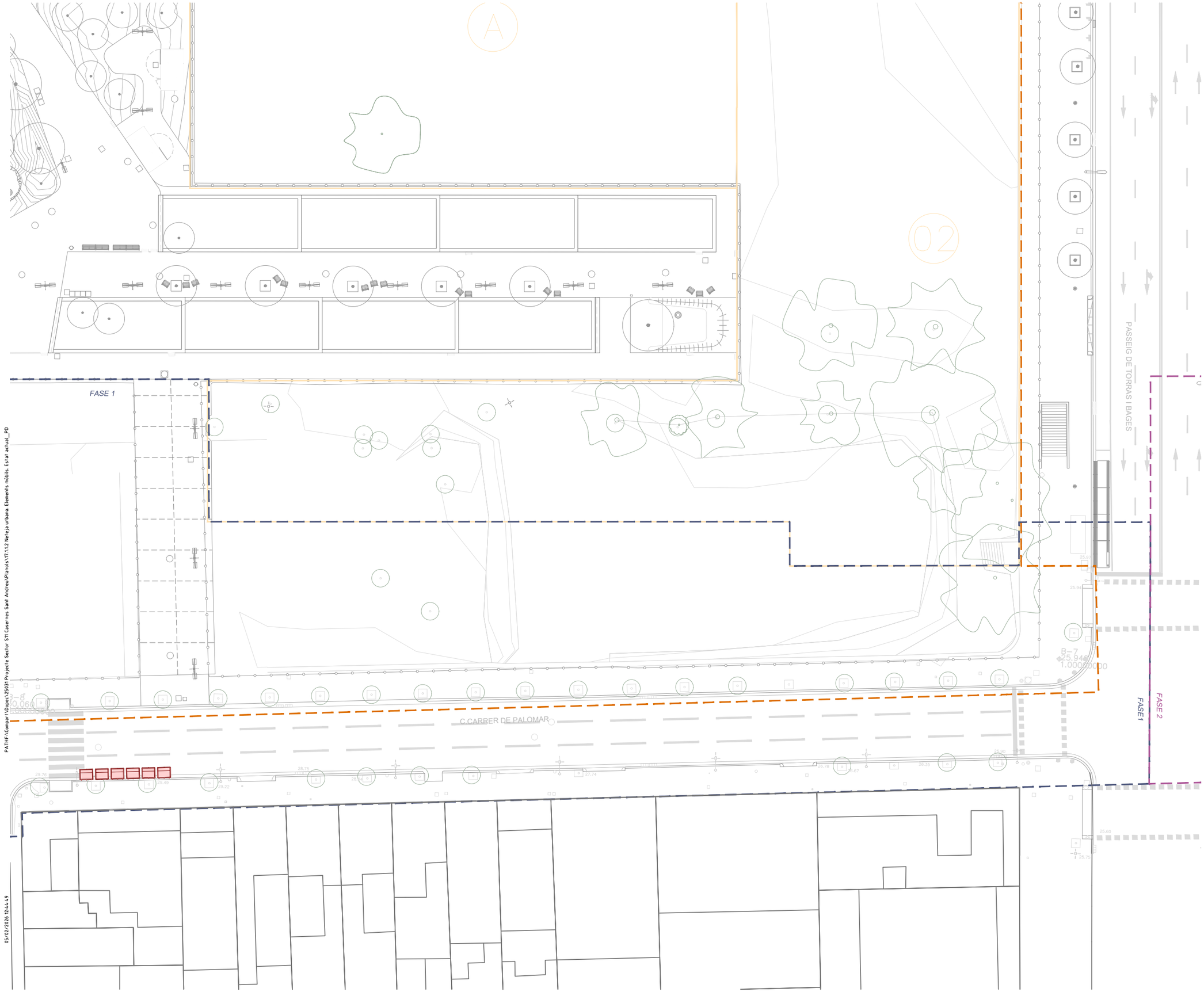

LLEGENDA

ESTAT ACTUAL

- BATERIA CONTENIDORS

LÍMITS

- ÀMBIT PROJECTE FASE 01
- ÀMBIT PROJECTE FASE 02
- ÀMBIT PROJECTE FASE 03
- ÀMBIT PROJECTE INICAL
- LÍMIT DE PARCEL.LA

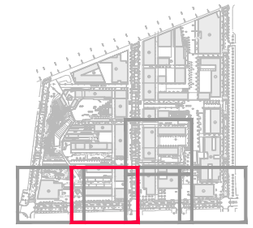

PU SEGREGAT 11 DE L'ÀMBIT DEL CARRER PALOMAR I VIALS INTERIORS DEL PASSEIG MARTA MATA, 7-9 I ENTORN 6B DEL PROJECTE REFÓS D'URBANITZACIÓ DE LES CASERNES DE SANT ANDREU

DISTRICTE DE SANT ANDREU

Ajuntament de Barcelona

Àrea d'Urbanisme i Habitatge
Institut Municipal d'Urbanisme
Direcció de Serveis de Projectes i Obres

AUTOR DELS CRITERIS I DE L'AVANTPROJECTE
Manuel de Solà, arquitecte.

AUTOR DEL PROJECTE EXECUTIU
Dopec
MARIA CAELLES LACASTA

G94.SMU-PAU2F2.S11

NÚM. EXPEDIENT	EDICIÓ	DATA
BAS25040001	**EXECUTIU**	**FEBRER 2026**

NOM PLÀNOL
NETEJA URBANA
ELEMENTS MÒBILS. ESTAT ACTUAL. PLANTA DETALL

0 20 m

ESCALA
DIN A3 1:400
DIN A1 1:200

PLÀNOL
17.1.1.2
FULL **2/5**

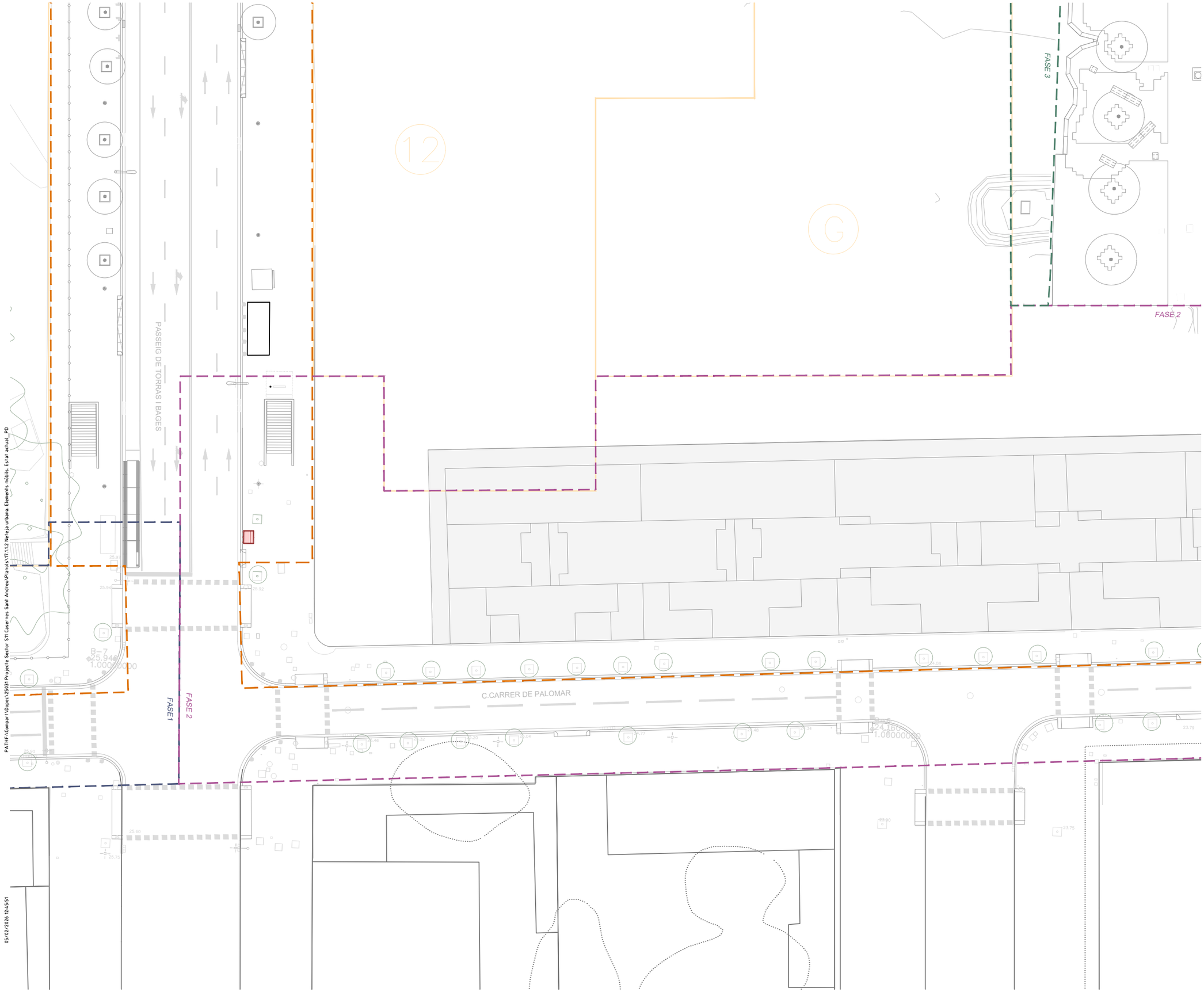

LLEGENDA

ESTAT ACTUAL

BATERIA CONTENIDORS

LÍMITS

ÀMBIT PROJECTE FASE 01
ÀMBIT PROJECTE FASE 02
ÀMBIT PROJECTE FASE 03
ÀMBIT PROJECTE INICAL
LÍMIT DE PARCEL.LA

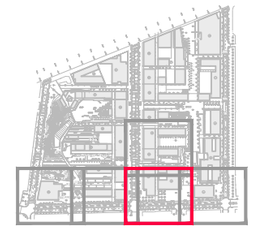

PU SEGREGAT 11 DE L'ÀMBIT DEL CARRER PALOMAR I VIALS INTERIORS DEL PASSEIG MARTA MATA, 7-9 I ENTORN 6B DEL PROJECTE REFÓS D'URBANITZACIÓ DE LES CASERNES DE SANT ANDREU

DISTRICTE DE SANT ANDREU

Ajuntament de Barcelona

Àrea d'Urbanisme i Habitatge
Institut Municipal d'Urbanisme
Direcció de Serveis de Projectes i Obres

AUTOR DELS CRITERIS I DE L'AVANTPROJECTE
Manuel de Solà, arquitecte.

AUTOR DEL PROJECTE EXECUTIU
Dopec
MARIA CAELLES LACASTA

G94.SMU-PAU2F2.S11

NÚM. EXPEDIENT	EDICIÓ	DATA
BAS25040001	EXECUTIU	FEBRER 2026

NOM PLÀNOL
NETEJA URBANA
ELEMENTS MÒBILS. ESTAT ACTUAL. PLANTA DETALL

0 20 m

ESCALA
DIN A3 1:400
DIN A1 1:200

PLÀNOL
11.1.1.2
FULL **3/5**

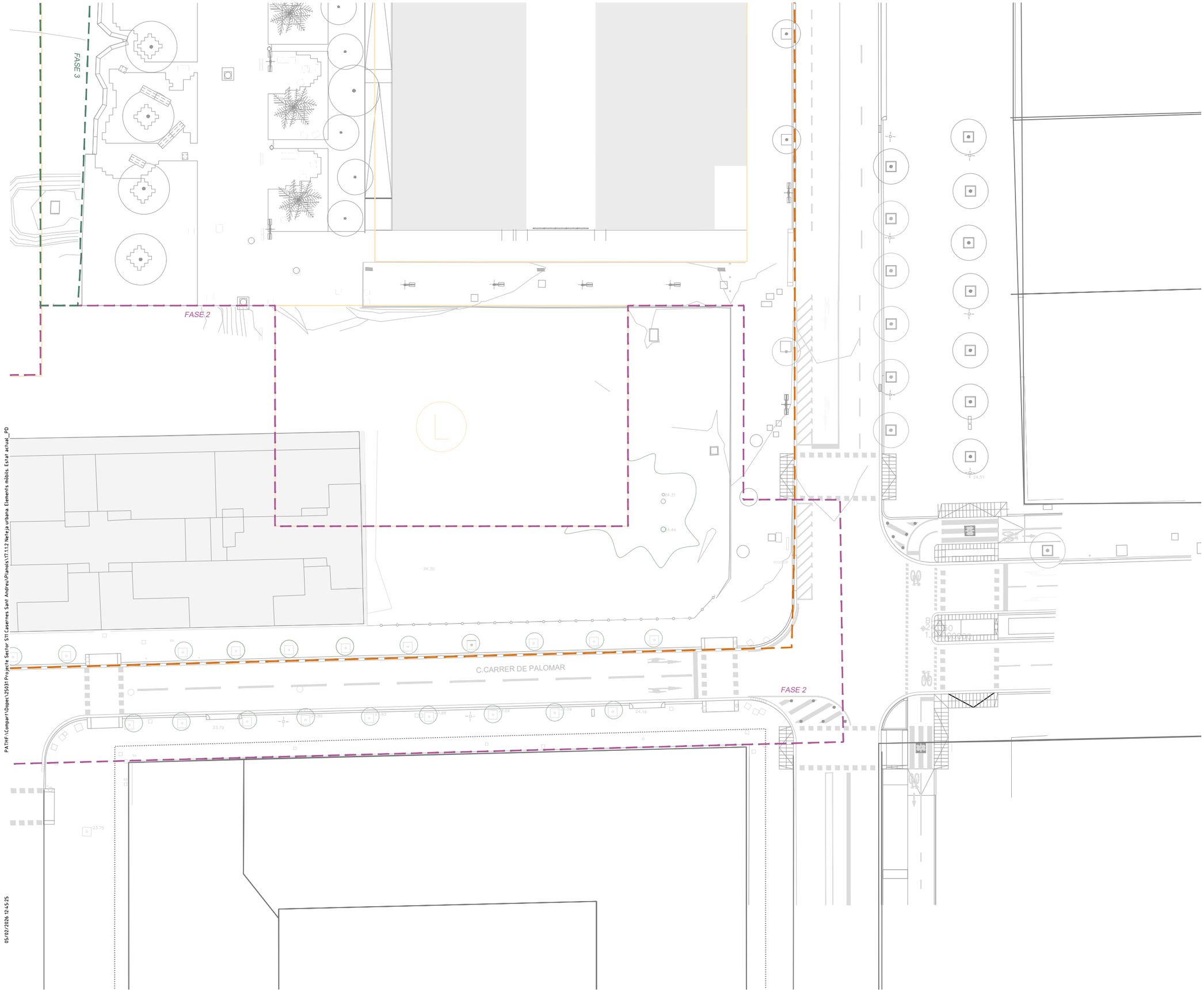

PATH:F:\Compart\Dopec\25031 Projecte Sector S11 Casernes Sant Andreu\Planols\17.1.1.2 Neteja urbana. Elements mòbils. Estat actual_PD

05/02/2026 12:45:25

LLEGENDA

ESTAT ACTUAL

- BATERIA CONTENIDORS

LÍMITS

- ÀMBIT PROJECTE FASE 01
- ÀMBIT PROJECTE FASE 02
- ÀMBIT PROJECTE FASE 03
- ÀMBIT PROJECTE INICAL
- LÍMIT DE PARCEL.LA

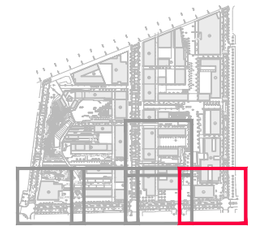

PU SEGREGAT 11 DE L'ÀMBIT DEL CARRER PALOMAR I VIALS INTERIORS DEL PASSEIG MARTA MATA, 7-9 I ENTORN 6B DEL PROJECTE REFÓS D'URBANITZACIÓ DE LES CASERNES DE SANT ANDREU

DISTRICTE DE SANT ANDREU

Ajuntament de Barcelona

Àrea d'Urbanisme i Habitatge
Institut Municipal d'Urbanisme
Direcció de Serveis de Projectes i Obres

AUTOR DELS CRITERIS I DE L'AVANTPROJECTE
Manuel de Solà, arquitecte.

AUTOR DEL PROJECTE EXECUTIU
Dopec
MARIA CAELLES LACASTA

G94.SMU-PAU2F2.S11

NÚM. EXPEDIENT	EDICIÓ	DATA
BAS25040001	EXECUTIU	FEBRER 2026

NOM PLÀNOL
ELEMENTS MÒBILS. ESTAT ACTUAL. PLANTA DETALL NETEJA URBANA

0 20 m

ESCALA
DIN A3 1:400
DIN A1 1:200

PLÀNOL
11.1.1.2
FULL **4/5**

VIAL NEGRE

PASSEIG DE TORRAS I BAGES

CARRER VERD

VIAL BLANC

FASE 3

FASE 3

FASE 3

FASE 3

10

11

28.98

PATHF:\Compart\Dopec\25031 Projecte Sector S11 Casernes Sant Andreu\Planols\11.1.1.2 Neteja urbana. Elements mòbils. Estat actual_PD

05/02/2026 12:45:22

LLEGENDA

ESTAT ACTUAL

BATERIA CONTENIDORS

LÍMITS

ÀMBIT PROJECTE FASE 01

ÀMBIT PROJECTE FASE 02

ÀMBIT PROJECTE FASE 03

ÀMBIT PROJECTE INICAL

LÍMIT DE PARCEL.LA

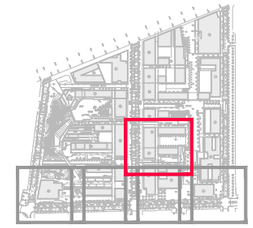

PU SEGREGAT 11 DE L'ÀMBIT DEL CARRER PALOMAR I VIALS INTERIORS DEL PASSEIG MARTA MATA, 7-9 I ENTORN 6B DEL PROJECTE REFÓS D'URBANITZACIÓ DE LES CASERNES DE SANT ANDREU

DISTRICTE DE SANT ANDREU

Ajuntament de Barcelona

Àrea d'Urbanisme i Habitatge
Institut Municipal d'Urbanisme
Direcció de Serveis de Projectes i Obres

AUTOR DELS CRITERIS I DE L'AVANTPROJECTE
Manuel de Solà, arquitecte.

AUTOR DEL PROJECTE EXECUTIU
Dopec Enginyeria i Arquitectura
MARIA CAELLES LACASTA

G94.SMU-PAU2F2.S11

NÚM. EXPEDIENT	EDICIÓ	DATA
BAS25040001	EXECUTIU	FEBRER 2026

NOM PLÀNOL
NETEJA URBANA
ELEMENTS MÒBILS. ESTAT ACTUAL. PLANTA DETALL

0 20 m

ESCALA
DIN A3 1:400
DIN A1 1:200

PLÀNOL
11.1.1.2
FULL **5/5**

PATHF:\Compart\Dopec\25031 Projecte Sector S11 Casernes Sant Andreu\Plànols\17.1.3.1 Neteja urbana Elements mòbils. Nova implantació_PG

05/02/2026 12:45:07

LLEGENDA

CONTENIDORS RECOLLIDA SELECTIVA

PU SEGREGAT 11 DE L'ÀMBIT DEL CARRER PALOMAR I VIALS INTERIORS DEL PASSEIG MARTA MATA, 7-9 I ENTORN 6B DEL PROJECTE REFÓS D'URBANITZACIÓ DE LES CASERNES DE SANT ANDREU

DISTRICTE DE SANT ANDREU

Ajuntament de Barcelona

Àrea d'Urbanisme i Habitatge
Institut Municipal d'Urbanisme
Direcció de Serveis de Projectes i Obres

AUTOR DELS CRITERIS I DE L'AVANTPROJECTE
Manuel de Solà, arquitecte.

AUTOR DEL PROJECTE EXECUTIU
Dopec
MARIA CAELLES LACASTA

G94.SMU-PAU2F2.S11

NÚM. EXPEDIENT	EDICIÓ	DATA
BAS25040001	EXECUTIU	FEBRER 2026

NOM PLÀNOL
NETEJA URBANA
ELEMENTS MÒBILS. NOVA IMPLANTACIÓ. PG

0 20 m

ESCALA
DIN A3 1:400
DIN A1 1:200

PLÀNOL
17.1.3.1
FULL 1/1

PATHF:\Compart\Dopec\25031 Projecte Sector S11 Casernes Sant Andreu\Plànols\17.1.3.2 Neteja urbana Elements mòbils. Nova implantació_PD

05/02/2026 12:45:05

LLEGENDA

CONTENIDORS RECOLLIDA SELECTIVA

LÍMITS

- ÀMBIT PROJECTE FASE 01
- ÀMBIT PROJECTE FASE 02
- ÀMBIT PROJECTE FASE 03
- ÀMBIT PROJECTE INICAL
- LÍMIT DE PARCEL.LA

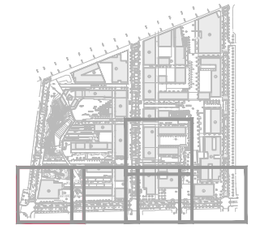

PU SEGREGAT 11 DE L'ÀMBIT DEL CARRER PALOMAR I VIALS INTERIORS DEL PASSEIG MARTA MATA, 7-9 I ENTORN 6B DEL PROJECTE REFÓS D'URBANITZACIÓ DE LES CASERNES DE SANT ANDREU

DISTRICTE DE SANT ANDREU

Ajuntament de Barcelona

Àrea d'Urbanisme i Habitatge
Institut Municipal d'Urbanisme
Direcció de Serveis de Projectes i Obres

AUTOR DELS CRITERIS I DE L'AVANTPROJECTE
Manuel de Solà, arquitecte.

AUTOR DEL PROJECTE EXECUTIU
Dopec
MARIA CAELLES LACASTA

G94.SMU-PAU2F2.S11

NÚM. EXPEDIENT	EDICIÓ	DATA
BAS25040001	EXECUTIU	FEBRER 2026

NOM PLÀNOL
NETEJA URBANA
ELEMENTS MÒBILS. NOVA IMPLANTACIÓ. PD

0 20 m

ESCALA
DIN A3 1:400
DIN A1 1:200

PLÀNOL
17.1.3.2

FULL 1/5

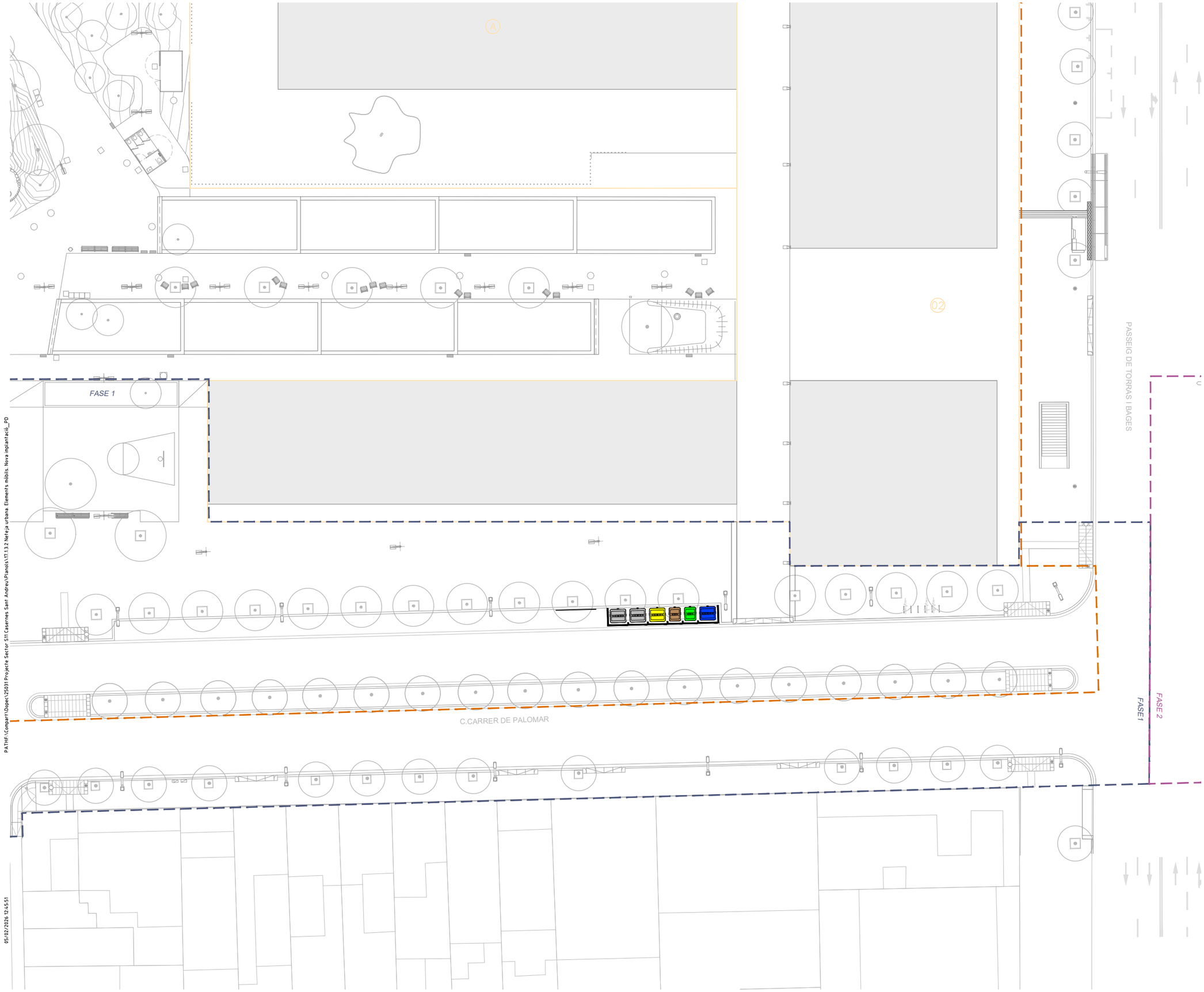

LLEGENDA

CONTENIDORS RECOLLIDA SELECTIVA

LÍMITS

ÀMBIT PROJECTE FASE 01
ÀMBIT PROJECTE FASE 02
ÀMBIT PROJECTE FASE 03
ÀMBIT PROJECTE INICAL
LÍMIT DE PARCEL.LA

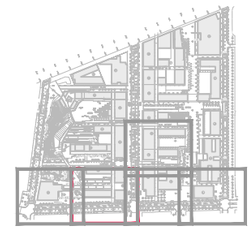

PU SEGREGAT 11 DE L'ÀMBIT DEL CARRER PALOMAR I VIALS INTERIORS DEL PASSEIG MARTA MATA, 7-9 I ENTORN 6B DEL PROJECTE REFÓS D'URBANITZACIÓ DE LES CASERNES DE SANT ANDREU

DISTRICTE DE SANT ANDREU

Ajuntament de Barcelona

Àrea d'Urbanisme i Habitatge
Institut Municipal d'Urbanisme
Direcció de Serveis de Projectes i Obres

AUTOR DELS CRITERIS I DE L'AVANTPROJECTE
Manuel de Solà, arquitecte.

AUTOR DEL PROJECTE EXECUTIU
Dopec
MARIA CAELLES LACASTA

G94.SMU-PAU2F2.S11

NÚM. EXPEDIENT	EDICIÓ	DATA
BAS25040001	**EXECUTIU**	**FEBRER 2026**

NOM PLÀNOL
NETEJA URBANA
ELEMENTS MÒBILS. NOVA IMPLANTACIÓ. PD

0 20 m

ESCALA
DIN A3 1:400
DIN A1 1:200

PLÀNOL
17.1.3.2
FULL **2/5**

PATHF:\Compart\Dopec\25031 Projecte Sector S11 Casernes Sant Andreu\Plànols\17.1.3.2 Neteja urbana. Elements mòbils. Nova implantació_PD
05/02/2026 12:45:51

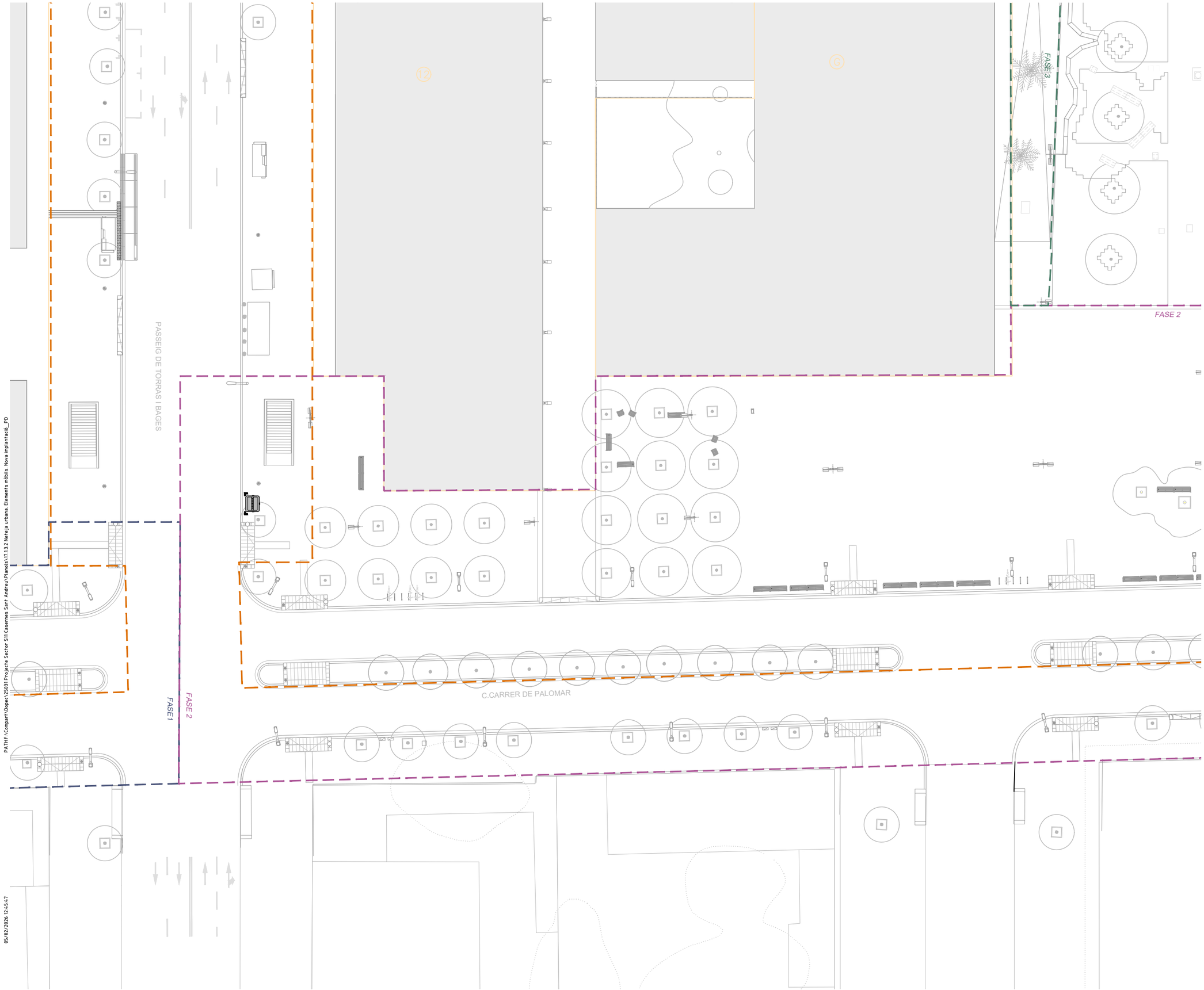

PATHF:\Compart\Dopec\25031 Projecte Sector S11 Casernes Sant Andreu\Planols\17.1.3.2 Neteja urbana. Elements mòbils. Nova implantació_PD

05/02/2026 12:45:47

LLEGENDA

CONTENIDORS RECOLLIDA SELECTIVA

LÍMITS

- ÀMBIT PROJECTE FASE 01
- ÀMBIT PROJECTE FASE 02
- ÀMBIT PROJECTE FASE 03
- ÀMBIT PROJECTE INICAL
- LÍMIT DE PARCEL.LA

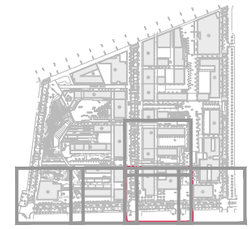

PU SEGREGAT 11 DE L'ÀMBIT DEL CARRER PALOMAR I VIALS INTERIORS DEL PASSEIG MARTA MATA, 7-9 I ENTORN 6B DEL PROJECTE REFÓS D'URBANITZACIÓ DE LES CASERNES DE SANT ANDREU

DISTRICTE DE SANT ANDREU

Ajuntament de Barcelona

Àrea d'Urbanisme i Habitatge
Institut Municipal d'Urbanisme
Direcció de Serveis de Projectes i Obres

AUTOR DELS CRITERIS I DE L'AVANTPROJECTE
Manuel de Solà, arquitecte.

AUTOR DEL PROJECTE EXECUTIU
Dopec Enginyeria i Arquitectura
MARIA CAELLES LACASTA

G94.SMU-PAU2F2.S11

NÚM. EXPEDIENT	EDICIÓ	DATA
BAS25040001	EXECUTIU	FEBRER 2026

NOM PLÀNOL
NETEJA URBANA
ELEMENTS MÒBILS. NOVA IMPLANTACIÓ. PD

0 20 m

ESCALA
DIN A3 1:400
DIN A1 1:200

PLÀNOL
17.1.3.2

FULL 3/5

FASE 3

FASE 2

C.CARRER DE PALOMAR

FASE 2

LLEGENDA

CONTENIDORS RECOLLIDA SELECTIVA

LÍMITS

ÀMBIT PROJECTE FASE 01
ÀMBIT PROJECTE FASE 02
ÀMBIT PROJECTE FASE 03
ÀMBIT PROJECTE INICAL
LÍMIT DE PARCEL.LA

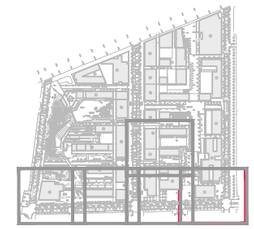

PU SEGREGAT 11 DE L'ÀMBIT DEL CARRER PALOMAR I VIALS INTERIORS DEL PASSEIG MARTA MATA, 7-9 I ENTORN 6B DEL PROJECTE REFÓS D'URBANITZACIÓ DE LES CASERNES DE SANT ANDREU

DISTRICTE DE SANT ANDREU

Ajuntament de Barcelona

Àrea d'Urbanisme i Habitatge
Institut Municipal d'Urbanisme
Direcció de Serveis de Projectes i Obres

AUTOR DELS CRITERIS I DE L'AVANTPROJECTE
Manuel de Solà, arquitecte.

AUTOR DEL PROJECTE EXECUTIU
Dapec
MARIA CAELLES LACASTA

G94.SMU-PAU2F2.S11

NÚM. EXPEDIENT	EDICIÓ	DATA
BAS25040001	**EXECUTIU**	**FEBRER 2026**

NOM PLÀNOL
NETEJA URBANA
ELEMENTS MÒBILS. NOVA IMPLANTACIÓ. PD

0 20 m

ESCALA
DIN A3 1:400
DIN A1 1:200

PLÀNOL
17.1.3.2
FULL **4/5**

PATHF:\Compart\Dapec\25931 Projecte Sector S11 Casernes Sant Andreu\Plànols\17.1.3.2 Neteja urbana. Elements mòbils. Nova implantació_PD

05/02/2026 12:45:57

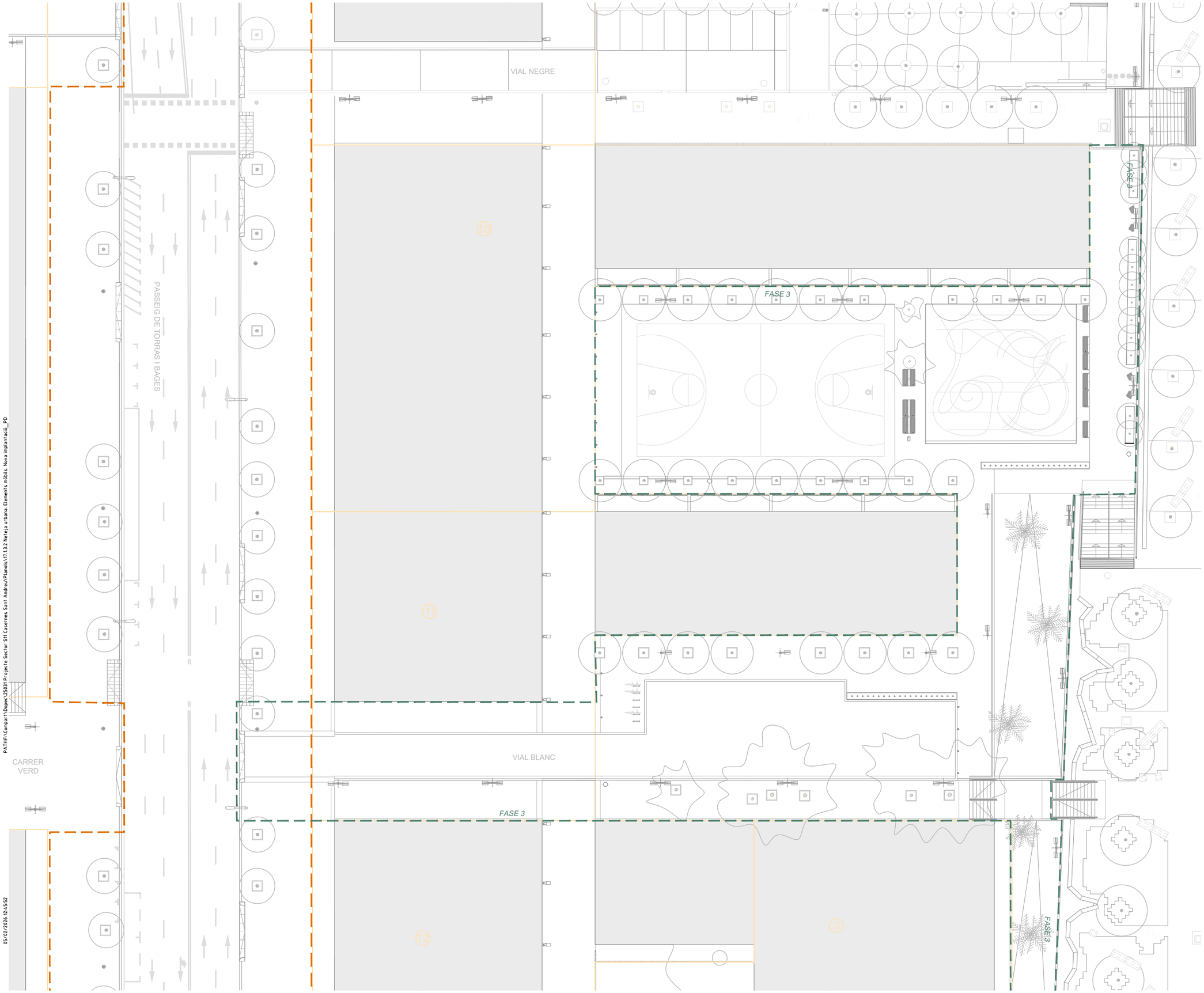

PATHF:\Compart\Dopec\25031 Projecte Sector S11 Casernes Sant Andreu\Plànols\17.1.3.2 Neteja urbana. Elements mòbils. Nova implantació_PD

05/02/2026 12:45:52

LLEGENDA

CONTENIDORS RECOLLIDA SELECTIVA

LÍMITS

ÀMBIT PROJECTE FASE 01
ÀMBIT PROJECTE FASE 02
ÀMBIT PROJECTE FASE 03
ÀMBIT PROJECTE INICAL
LÍMIT DE PARCEL.LA

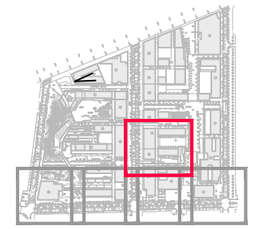

PU SEGREGAT 11 DE L'ÀMBIT DEL CARRER PALOMAR I VIALS INTERIORS DEL PASSEIG MARTA MATA, 7-9 I ENTORN 6B DEL PROJECTE REFÓS D'URBANITZACIÓ DE LES CASERNES DE SANT ANDREU

DISTRICTE DE SANT ANDREU

Ajuntament de Barcelona

Àrea d'Urbanisme i Habitatge
Institut Municipal d'Urbanisme
Direcció de Serveis de Projectes i Obres

AUTOR DELS CRITERIS I DE L'AVANTPROJECTE
Manuel de Solà, arquitecte.

AUTOR DEL PROJECTE EXECUTIU
Dopec
MARIA CAELLES LACASTA

G94.SMU-PAU2F2.S11

NÚM. EXPEDIENT	EDICIÓ	DATA
BAS25040001	EXECUTIU	FEBRER 2026

NOM PLÀNOL
NETEJA URBANA
ELEMENTS MÒBILS. NOVA IMPLANTACIÓ. PD

0 20 m

ESCALA
DIN A3 1:400
DIN A1 1:200

PLÀNOL
17.1.3.2
FULL 5/5

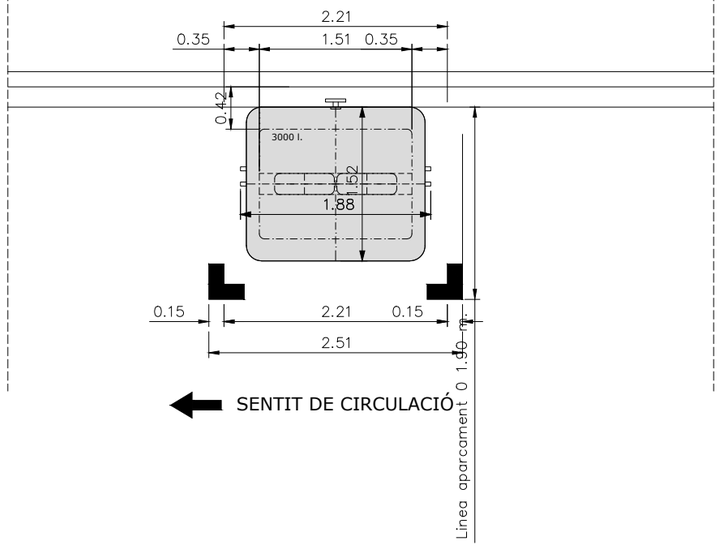

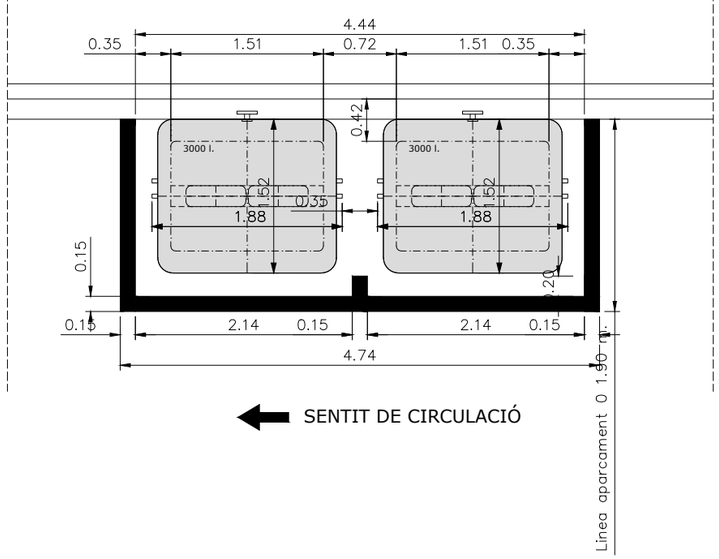

UBICACIÓ TIPUS 5 FRACCIONS
R+R+E+O+V+P (6 CONT.)

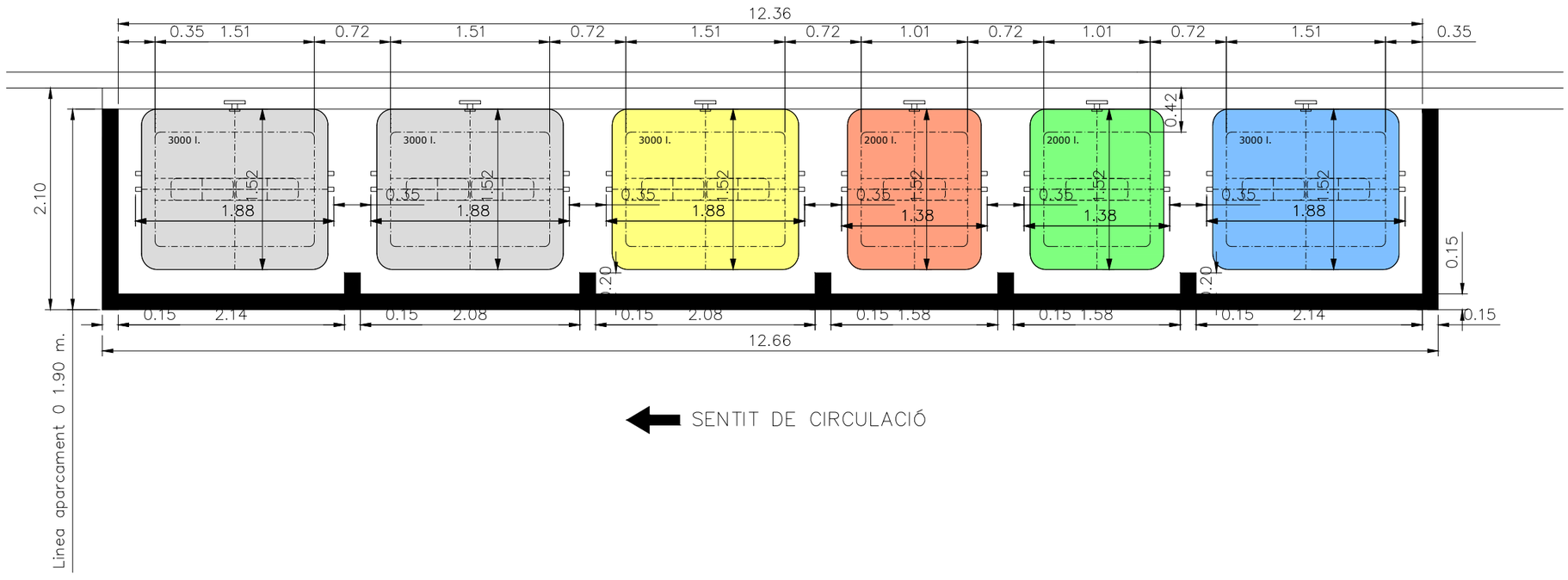

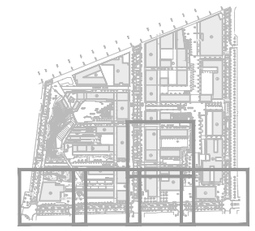

PU SEGREGAT 11 DE L'ÀMBIT
DEL CARRER PALOMAR I VIALS INTERIORS DEL
PASSEIG MARTA MATA, 7-9 I ENTORN 6B
DEL PROJECTE REFÓS D'URBANITZACIÓ DE LES
CASERNES DE SANT ANDREU

DISTRICTE DE SANT ANDREU

Ajuntament de Barcelona

Àrea d'Urbanisme i Habitatge
Institut Municipal d'Urbanisme
Direcció de Serveis de Projectes i Obres

AUTOR DELS CRITERIS I DE L'AVANTPROJECTE
Manuel de Solà, arquitecte.

AUTOR DEL PROJECTE EXECUTIU
MARIA CAELLES LACASTA

G94.SMU-PAU2F2.S11

NÚM. EXPEDIENT	EDICIÓ	DATA
BAS25040001	EXECUTIU	FEBRER 2026

NOM PLÀNOL
NETEJA URBANA
ELEMENTS MÒBILS. DETALLS

0 100 m

ESCALA
DIN A3 1:2000
DIN A1 1:1000

PLÀNOL
17.1.4
FULL 1/1

PATHF:\Compar\Dopec\25031 Projecte Sector S11 Casernes Sant Andreu\Plànols\17.1.4. Neteja Urbana Elements Mòbils Detalls
05/02/2026 12:45:15

PATHF:\Compar\Dopec\25031 Projecte Sector S11 Casernes Sant Andreu\Plànols\17.2.1.1 Xarxa RPRM Estat actual_PG

05/02/2026 12:45:40

LLEGENDA

SERVEI EXISTENT
- XARXA DE RPRM EXISTENT
- AFECTACIÓ

LÍMITS

- ÀMBIT PROJECTE FASE 01
- ÀMBIT PROJECTE FASE 02
- ÀMBIT PROJECTE FASE 03
- ÀMBIT PROJECTE INICAL
- LÍMIT DE PARCEL.LA

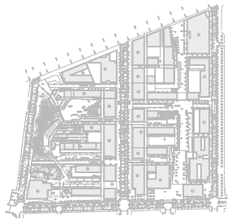

PU SEGREGAT 11 DE L'ÀMBIT DEL CARRER PALOMAR I VIALS INTERIORS DEL PASSEIG MARTA MATA, 7-9 I ENTORN 6B DEL PROJECTE REFÓS D'URBANITZACIÓ DE LES CASERNES DE SANT ANDREU

DISTRICTE DE SANT ANDREU

Ajuntament de Barcelona

Àrea d'Urbanisme i Habitatge
Institut Municipal d'Urbanisme
Direcció de Serveis de Projectes i Obres

AUTOR DELS CRITERIS I DE L'AVANTPROJECTE
Manuel de Solà, arquitecte.

AUTOR DEL PROJECTE EXECUTIU
Dopec
MARIA CAELLES LACASTA

G94.SMU-PAU2F2.S11

NÚM. EXPEDIENT	EDICIÓ	DATA
BAS25040001	EXECUTIU	FEBRER 2026

NOM PLÀNOL
NETEJA URBANA
RPRM. ESTAT ACTUAL. PLANTA GENERAL

0 100 m

ESCALA
DIN A3 1:2000
DIN A1 1:1000

PLÀNOL
17.2.1.1
FULL 1/1

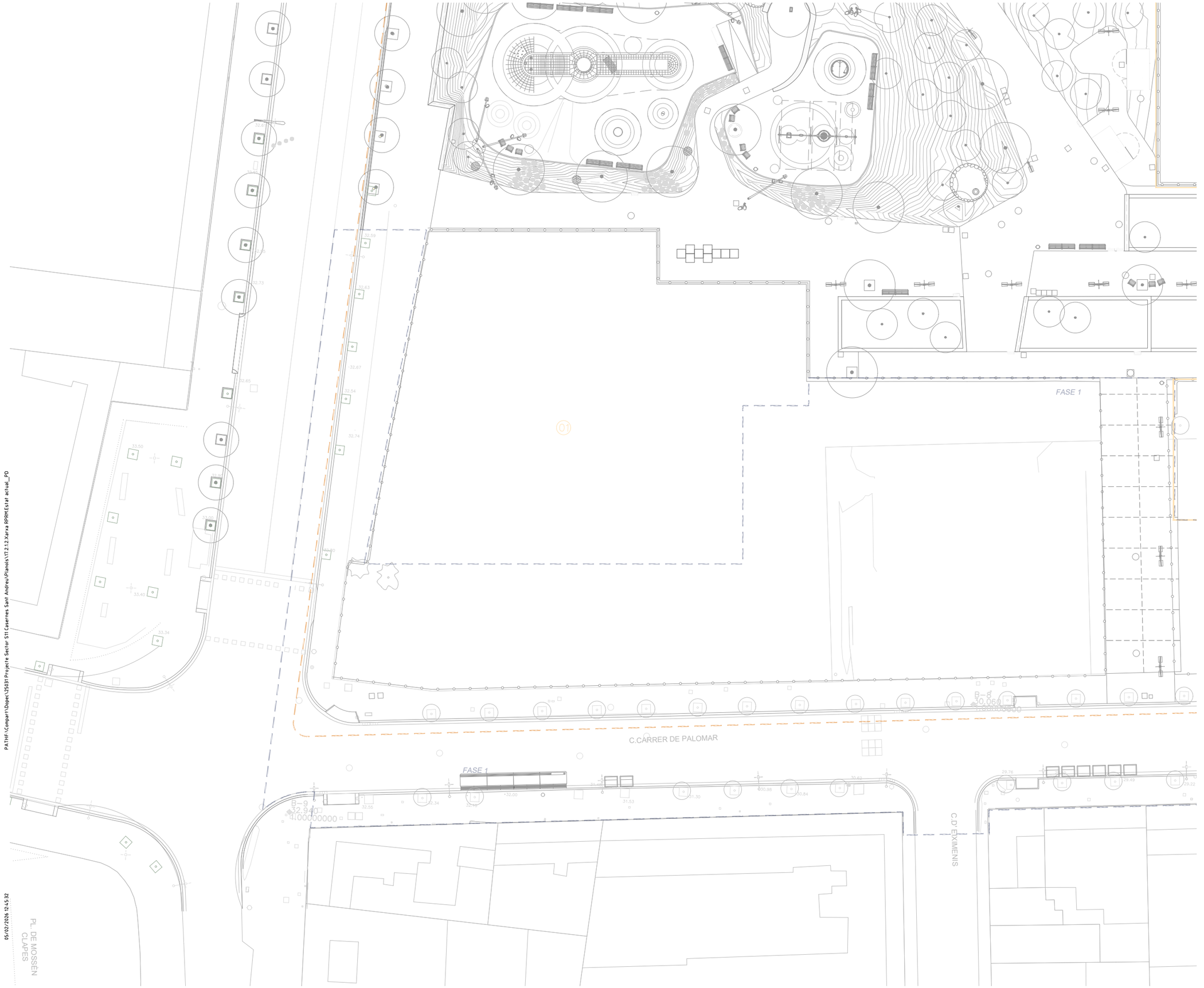

PATHF:\Compart\Dopec\25031 Projecte Sector S11 Casernes Sant Andreu\Plànols\17.2.1.2.Xarxa RPRM.Estat actual_PD

05/02/2026 12:45:32

LLEGENDA

SERVEI EXISTENT
- XARXA DE RPRM EXISTENT
- AFECTACIÓ

LÍMITS

- ÀMBIT PROJECTE FASE 01
- ÀMBIT PROJECTE FASE 02
- ÀMBIT PROJECTE FASE 03
- ÀMBIT PROJECTE INICAL
- LÍMIT DE PARCEL.LA

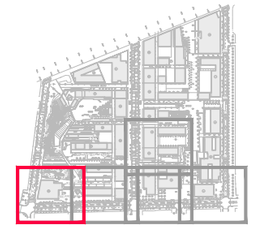

PU SEGREGAT 11 DE L'ÀMBIT DEL CARRER PALOMAR I VIALS INTERIORS DEL PASSEIG MARTA MATA, 7-9 I ENTORN 6B DEL PROJECTE REFÓS D'URBANITZACIÓ DE LES CASERNES DE SANT ANDREU

DISTRICTE DE SANT ANDREU

Ajuntament de Barcelona

Àrea d'Urbanisme i Habitatge
Institut Municipal d'Urbanisme
Direcció de Serveis de Projectes i Obres

AUTOR DELS CRITERIS I DE L'AVANTPROJECTE
Manuel de Solà, arquitecte.

AUTOR DEL PROJECTE EXECUTIU
Dopec
MARIA CAELLES LACASTA

G94.SMU-PAU2F2.S11

NÚM. EXPEDIENT	EDICIÓ	DATA
BAS25040001	**EXECUTIU**	**FEBRER 2026**

NOM PLÀNOL
NETEJA URBANA
RPRM. ESTAT ACTUAL. PLANTA DETALL

0 20 m

ESCALA
DIN A3 1:400
DIN A1 1:200

PLÀNOL
17.2.1.2

FULL **1/5**

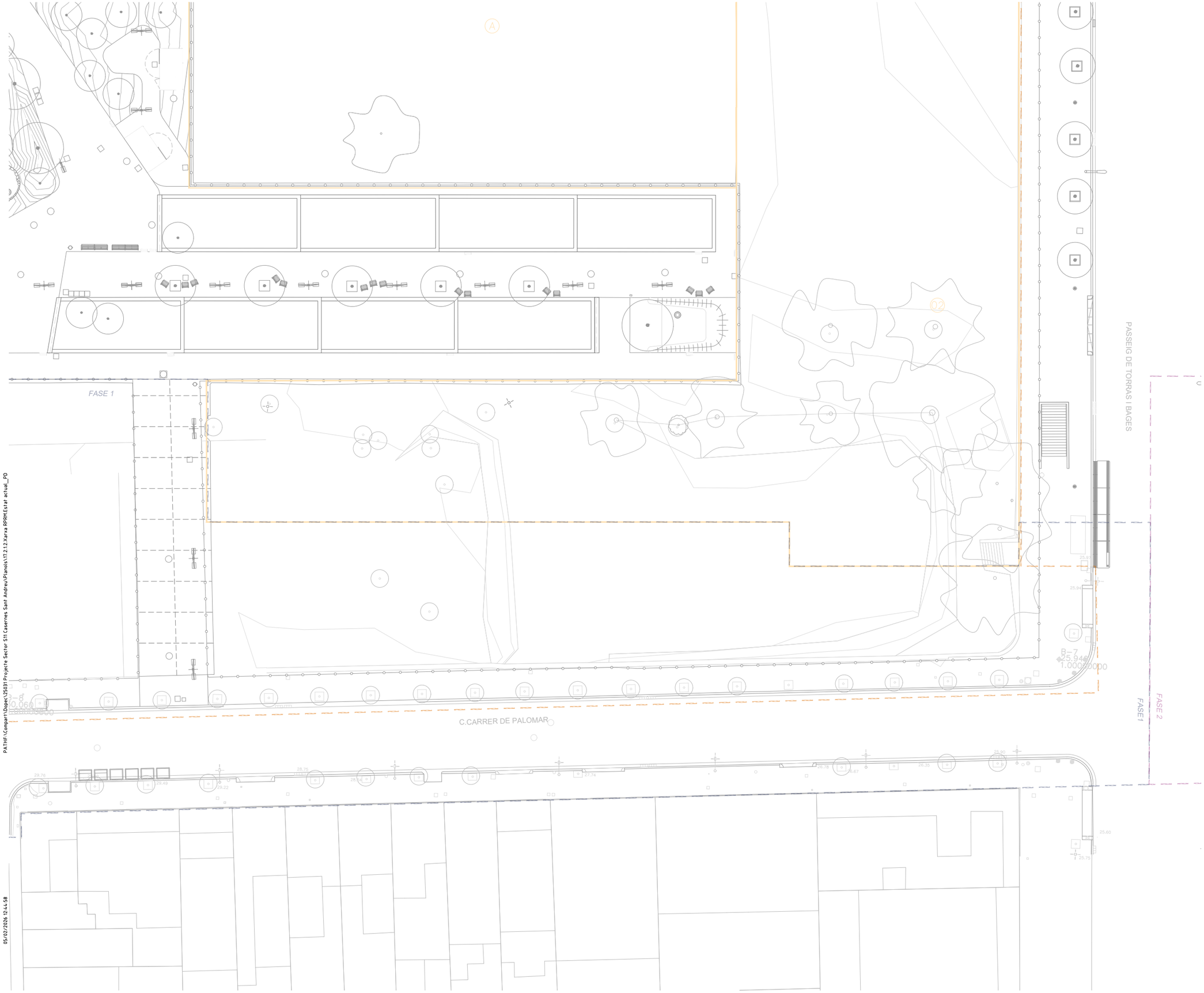

PATHF:\Compart\Dopec\25031 Projecte Sector S11 Casernes Sant Andreu\Planols\17.2.1.2.Xarxa RPRM.Estat actual_PD

05/02/2026 12:44:58

LLEGENDA

SERVEI EXISTENT
XARXA DE RPRM EXISTENT
AFECTACIÓ

LÍMITS

ÀMBIT PROJECTE FASE 01
ÀMBIT PROJECTE FASE 02
ÀMBIT PROJECTE FASE 03
ÀMBIT PROJECTE INICAL
LÍMIT DE PARCEL.LA

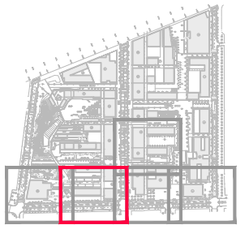

PU SEGREGAT 11 DE L'ÀMBIT DEL CARRER PALOMAR I VIALS INTERIORS DEL PASSEIG MARTA MATA, 7-9 I ENTORN 6B DEL PROJECTE REFÓS D'URBANITZACIÓ DE LES CASERNES DE SANT ANDREU

DISTRICTE DE SANT ANDREU

Ajuntament de Barcelona

Àrea d'Urbanisme i Habitatge
Institut Municipal d'Urbanisme
Direcció de Serveis de Projectes i Obres

AUTOR DELS CRITERIS I DE L'AVANTPROJECTE
Manuel de Solà, arquitecte.

AUTOR DEL PROJECTE EXECUTIU
Dopec
MARIA CAELLES LACASTA

G94.SMU-PAU2F2.S11

NÚM. EXPEDIENT	EDICIÓ	DATA
BAS25040001	EXECUTIU	FEBRER 2026

NOM PLÀNOL
NETEJA URBANA
RPRM. ESTAT ACTUAL. PLANTA DETALL

0 — 20 m

ESCALA
DIN A3 1:400
DIN A1 1:200

PLÀNOL
17.2.1.2

FULL 2/5

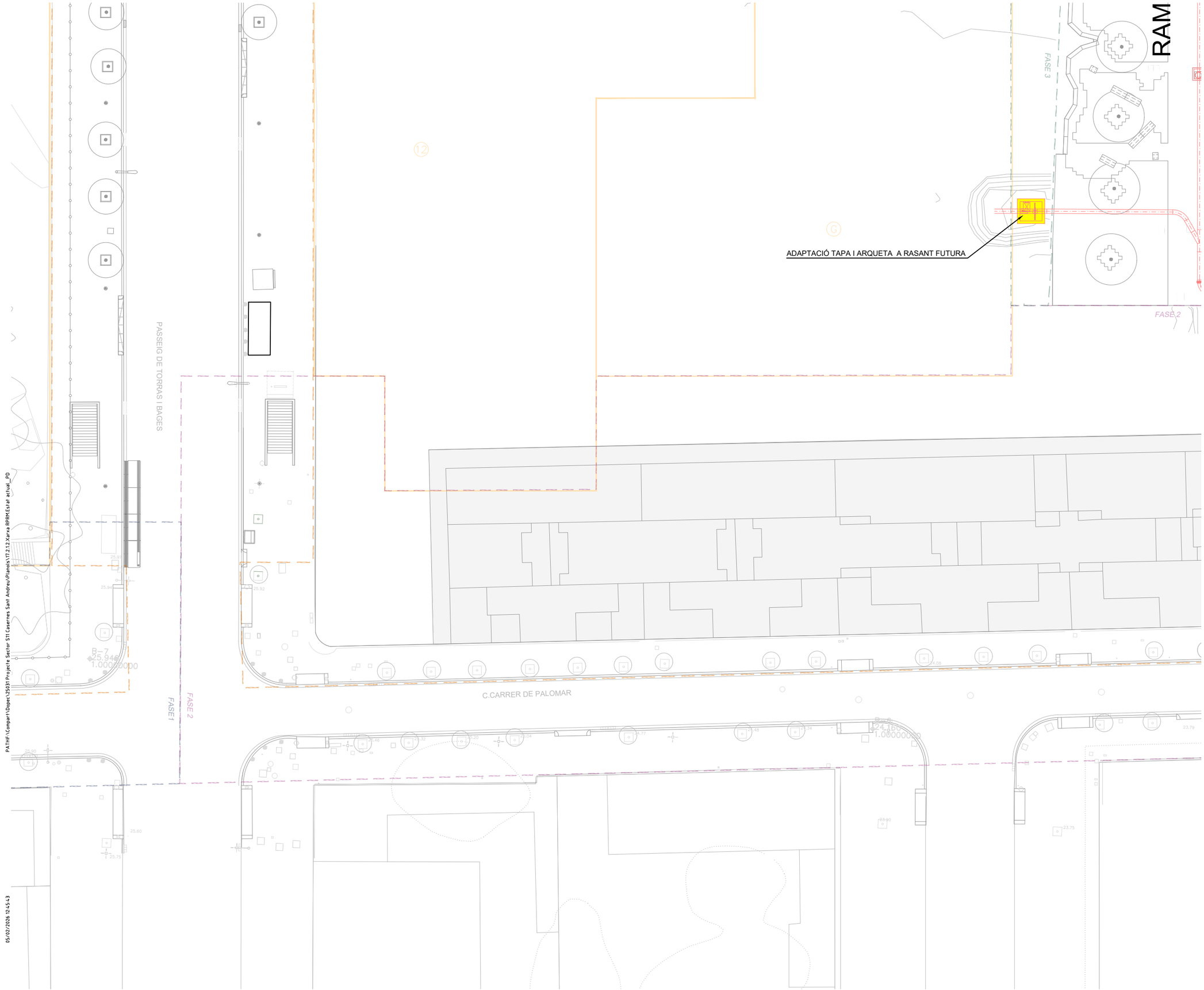

LLEGENDA

SERVEI EXISTENT
- XARXA DE RPRM EXISTENT
- AFECTACIÓ

LÍMITS

- ÀMBIT PROJECTE FASE 01
- ÀMBIT PROJECTE FASE 02
- ÀMBIT PROJECTE FASE 03
- ÀMBIT PROJECTE INICAL
- LÍMIT DE PARCEL.LA

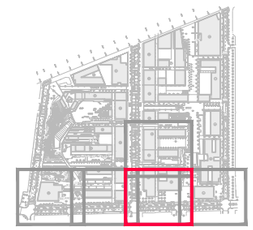

PU SEGREGAT 11 DE L'ÀMBIT DEL CARRER PALOMAR I VIALS INTERIORS DEL PASSEIG MARTA MATA, 7-9 I ENTORN 6B DEL PROJECTE REFÓS D'URBANITZACIÓ DE LES CASERNES DE SANT ANDREU

DISTRICTE DE SANT ANDREU

Ajuntament de Barcelona

Àrea d'Urbanisme i Habitatge
Institut Municipal d'Urbanisme
Direcció de Serveis de Projectes i Obres

AUTOR DELS CRITERIS I DE L'AVANTPROJECTE
Manuel de Solà, arquitecte.

AUTOR DEL PROJECTE EXECUTIU
Dopec
MARIA CAELLES LACASTA

G94.SMU-PAU2F2.S11

NÚM. EXPEDIENT	EDICIÓ	DATA
BAS25040001	EXECUTIU	FEBRER 2026

NOM PLÀNOL
NETEJA URBANA
RPRM. ESTAT ACTUAL. PLANTA DETALL

0 — 20 m

ESCALA
DIN A3 1:400
DIN A1 1:200

PLÀNOL
17.2.1.2
FULL 3/5

RAM

FASE 3

FASE 2

ADAPTACIÓ TAPA I ARQUETA A RASANT FUTURA

ADAPTACIÓ TAPA I ARQUETA A RASANT FUTURA

C.CARRER DE PALOMAR

FASE 2

LLEGENDA

SERVEI EXISTENT
- XARXA DE RPRM EXISTENT
- AFECTACIÓ

LÍMITS

- ÀMBIT PROJECTE FASE 01
- ÀMBIT PROJECTE FASE 02
- ÀMBIT PROJECTE FASE 03
- ÀMBIT PROJECTE INICAL
- LÍMIT DE PARCEL.LA

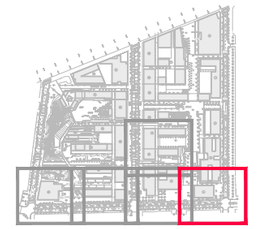

PU SEGREGAT 11 DE L'ÀMBIT DEL CARRER PALOMAR I VIALS INTERIORS DEL PASSEIG MARTA MATA, 7-9 I ENTORN 6B DEL PROJECTE REFÓS D'URBANITZACIÓ DE LES CASERNES DE SANT ANDREU

DISTRICTE DE SANT ANDREU

Ajuntament de Barcelona

Àrea d'Urbanisme i Habitatge
Institut Municipal d'Urbanisme
Direcció de Serveis de Projectes i Obres

AUTOR DELS CRITERIS I DE L'AVANTPROJECTE
Manuel de Solà, arquitecte.

AUTOR DEL PROJECTE EXECUTIU
MARIA CAELLES LACASTA

G94.SMU-PAU2F2.S11

NÚM. EXPEDIENT	EDICIÓ	DATA
BAS25040001	EXECUTIU	FEBRER 2026

NOM PLÀNOL
NETEJA URBANA
RPRM. ESTAT ACTUAL. PLANTA DETALL

0 20 m

ESCALA
DIN A3 1:400
DIN A1 1:200

PLÀNOL
17.2.1.2
FULL 4/5

PATHF:\Compart\Dopec\25031 Projecte Sector S11 Casernes Sant Andreu\Planols\17.2.1.2 Xarxa RPRM Estat actual_PD
05/02/2026 12:45:19

RAMAL R-11

RAMAL R-7

VIAL NEGRE

PASSEIG DE TORRAS I BAGES

FASE 3

RAMAL R-4b

CARRER VERD

VIAL BLANC

ADAPTACIÓ TAPA I ARQUETA A RASANT FUTURA

ADAPTACIÓ TAPA I ARQUETA A RASANT FUTURA

RAMAL R-4b

RAMAL R-7

FASE 3

LLEGENDA

SERVEI EXISTENT

XARXA DE RPRM EXISTENT

AFECTACIÓ

LÍMITS

ÀMBIT PROJECTE FASE 01

ÀMBIT PROJECTE FASE 02

ÀMBIT PROJECTE FASE 03

ÀMBIT PROJECTE INICAL

LÍMIT DE PARCEL.LA

PU SEGREGAT 11 DE L'ÀMBIT DEL CARRER PALOMAR I VIALS INTERIORS DEL PASSEIG MARTA MATA, 7-9 I ENTORN 6B DEL PROJECTE REFÓS D'URBANITZACIÓ DE LES CASERNES DE SANT ANDREU

DISTRICTE DE SANT ANDREU

Ajuntament de Barcelona

Àrea d'Urbanisme i Habitatge
Institut Municipal d'Urbanisme
Direcció de Serveis de Projectes i Obres

AUTOR DELS CRITERIS I DE L'AVANTPROJECTE
Manuel de Solà, arquitecte.

AUTOR DEL PROJECTE EXECUTIU
Dopec
MARIA CAELLES LACASTA

G94.SMU-PAU2F2.S11

NÚM. EXPEDIENT	EDICIÓ	DATA
BAS25040001	EXECUTIU	FEBRER 2026

NOM PLÀNOL
NETEJA URBANA
RPRM. ESTAT ACTUAL. PLANTA DETALL

0 20 m

ESCALA
DIN A3 1:400
DIN A1 1:200

PLÀNOL
17.2.1.2
FULL 5/5

PATH: \\Compar1\Dopec\25031 Projecte Sector S11 Casernes Sant Andreu\Plànols\17.2.1.2 Xarxa RPRM Estat actual_PD

05/02/2026 12:45:16

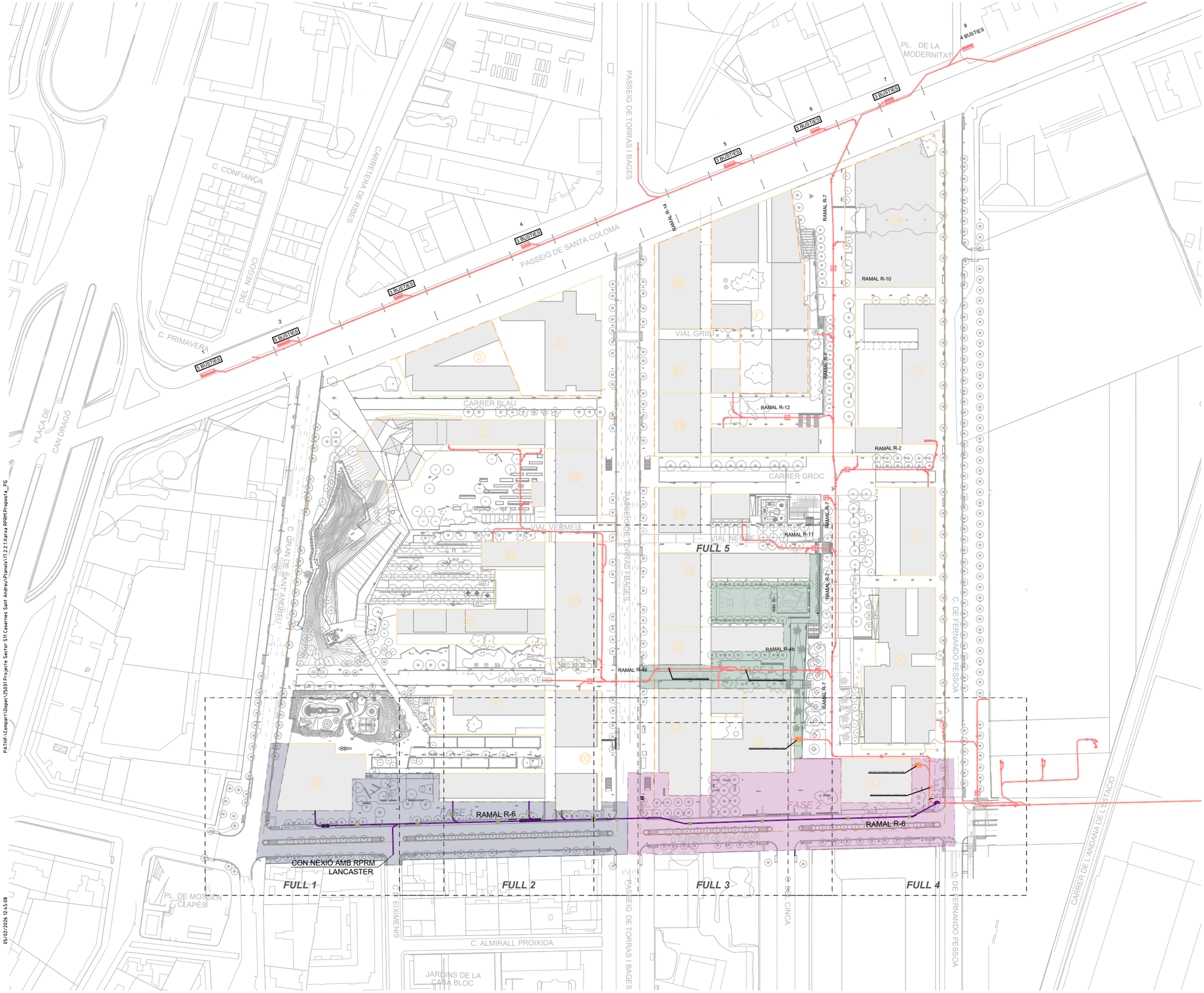

PATHF:\Compart\Dopec\25031 Projecte Sector S11 Casernes Sant Andreu\Planols\17.2.2.1\Xarxa RPRM Proposta_PG

05/02/2026 12:45:08

LLEGENDA

SERVEI EXISTENT
- XARXA DE RPRM EXISTENT
- AFECTACIÓ

SERVEI PROJECTAT
- CANONADA D'ACER Ø500mm
- PERICÓ REGISTRE
- PERICÓ VÀLVULA DE SECCIONAMENT

LÍMITS

- ÀMBIT PROJECTE FASE 01
- ÀMBIT PROJECTE FASE 02
- ÀMBIT PROJECTE FASE 03
- ÀMBIT PROJECTE INICAL
- LÍMIT DE PARCEL.LA

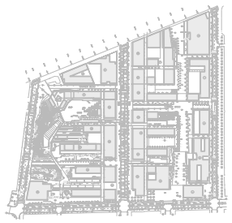

PU SEGREGAT 11 DE L'ÀMBIT DEL CARRER PALOMAR I VIALS INTERIORS DEL PASSEIG MARTA MATA, 7-9 I ENTORN 6B DEL PROJECTE REFÓS D'URBANITZACIÓ DE LES CASERNES DE SANT ANDREU

DISTRICTE DE SANT ANDREU

Ajuntament de Barcelona

Àrea d'Urbanisme i Habitatge
Institut Municipal d'Urbanisme
Direcció de Serveis de Projectes i Obres

AUTOR DELS CRITERIS I DE L'AVANTPROJECTE
Manuel de Solà, arquitecte.

AUTOR DEL PROJECTE EXECUTIU
Dopec
MARIA CAELLES LACASTA

G94.SMU-PAU2F2.S11

NÚM. EXPEDIENT	EDICIÓ	DATA
BAS25040001	EXECUTIU	FEBRER 2026

NOM PLÀNOL
NETEJA URBANA
RPRM. PROPOSTA. PLANTA GENERAL

0 100 m

ESCALA
DIN A3 1:2000
DIN A1 1:1000

PLÀNOL
17.2.2.1
FULL 1/1

PATHF:\Compart\Dopec\25031 Projecte Sector S11 Casernes Sant Andreu\Plànols\17.2.2.2 Xarxa RPRM Proposta_PD

05/02/2026 12:45:37

LLEGENDA

SERVEI EXISTENT
- XARXA DE RPRM EXISTENT
- AFECTACIÓ

SERVEI PROJECTAT
- CANONADA D'ACER Ø500mm
- PERICÓ REGISTRE
- PERICÓ VÀLVULA DE SECCIONAMENT

LÍMITS

- ÀMBIT PROJECTE FASE 01
- ÀMBIT PROJECTE FASE 02
- ÀMBIT PROJECTE FASE 03
- ÀMBIT PROJECTE INICAL
- LÍMIT DE PARCEL.LA

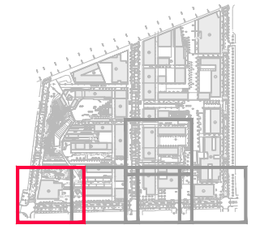

PU SEGREGAT 11 DE L'ÀMBIT DEL CARRER PALOMAR I VIALS INTERIORS DEL PASSEIG MARTA MATA, 7-9 I ENTORN 6B DEL PROJECTE REFÓS D'URBANITZACIÓ DE LES CASERNES DE SANT ANDREU

DISTRICTE DE SANT ANDREU

Ajuntament de Barcelona

Àrea d'Urbanisme i Habitatge
Institut Municipal d'Urbanisme
Direcció de Serveis de Projectes i Obres

AUTOR DELS CRITERIS I DE L'AVANTPROJECTE
Manuel de Solà, arquitecte.

AUTOR DEL PROJECTE EXECUTIU
Dopec
MARIA CAELLES LACASTA

G94.SMU-PAU2F2.S11

NÚM. EXPEDIENT	EDICIÓ	DATA
BAS25040001	EXECUTIU	FEBRER 2026

NOM PLÀNOL
NETEJA URBANA
RPRM. PROPOSTA. PLANTA DETALL

0 20 m

ESCALA
DIN A3 1:400
DIN A1 1:200

PLÀNOL
17.2.2.2
FULL **1/5**

PATHF:\Compar1\Dopec\25031 Projecte Sector S11 Casernes Sant Andreu\Planols\17.2.2.2 Xarxa RPRM Proposta_PD

05/02/2026 12:45:34

LLEGENDA

SERVEI EXISTENT
- XARXA DE RPRM EXISTENT
- AFECTACIÓ

SERVEI PROJECTAT
- CANONADA D'ACER Ø500mm
- PERICÓ REGISTRE
- PERICÓ VÀLVULA DE SECCIONAMENT

LÍMITS

- ÀMBIT PROJECTE FASE 01
- ÀMBIT PROJECTE FASE 02
- ÀMBIT PROJECTE FASE 03
- ÀMBIT PROJECTE INICAL
- LÍMIT DE PARCEL.LA

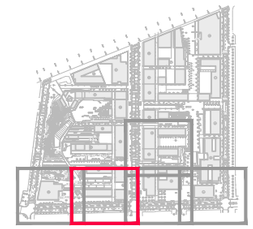

PU SEGREGAT 11 DE L'ÀMBIT DEL CARRER PALOMAR I VIALS INTERIORS DEL PASSEIG MARTA MATA, 7-9 I ENTORN 6B DEL PROJECTE REFÓS D'URBANITZACIÓ DE LES CASERNES DE SANT ANDREU

DISTRICTE DE SANT ANDREU

Ajuntament de Barcelona

Àrea d'Urbanisme i Habitatge
Institut Municipal d'Urbanisme
Direcció de Serveis de Projectes i Obres

AUTOR DELS CRITERIS I DE L'AVANTPROJECTE
Manuel de Solà, arquitecte.

AUTOR DEL PROJECTE EXECUTIU
Dopec
MARIA CAELLES LACASTA

G94.SMU-PAU2F2.S11

NÚM. EXPEDIENT	EDICIÓ	DATA
BAS25040001	EXECUTIU	FEBRER 2026

NOM PLÀNOL
NETEJA URBANA
RPRM. PROPOSTA. PLANTA DETALL

0 20 m

ESCALA
DIN A3 1:400
DIN A1 1:200

PLÀNOL **17.2.2.2**

FULL **2/5**

PASSEIG DE TORRAS I BAGES

RAM

ADAPTACIÓ TAPA I ARQUETA A RASANT FUTURA

FASE 2

FASE1

FASE 2

C.CARRER DE PALOMAR

RAMAL R6. C. PALOMAR

PK 0+200
PK 0+180
PK 0+160
PK 0+140
PK 0+120
PK 0+100
PK 0+080

R1.80
R1.80
75°
75°

AR5
AR4
AR3

CT-26.27
CR-22.68
CT-26.18
CR-23.58
CT-24.11
CR-21.36

LLEGENDA

SERVEI EXISTENT
- XARXA DE RPRM EXISTENT
- AFECTACIÓ

SERVEI PROJECTAT
- CANONADA D'ACER Ø500mm
- PERICÓ REGISTRE
- PERICÓ VÀLVULA DE SECCIONAMENT

LÍMITS

- ÀMBIT PROJECTE FASE 01
- ÀMBIT PROJECTE FASE 02
- ÀMBIT PROJECTE FASE 03
- ÀMBIT PROJECTE INICAL
- LÍMIT DE PARCEL.LA

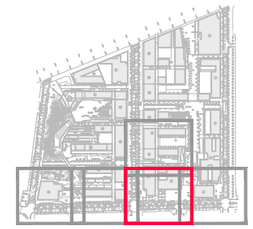

PU SEGREGAT 11 DE L'ÀMBIT DEL CARRER PALOMAR I VIALS INTERIORS DEL PASSEIG MARTA MATA, 7-9 I ENTORN 6B DEL PROJECTE REFÓS D'URBANITZACIÓ DE LES CASERNES DE SANT ANDREU

DISTRICTE DE SANT ANDREU

Ajuntament de Barcelona

Àrea d'Urbanisme i Habitatge
Institut Municipal d'Urbanisme
Direcció de Serveis de Projectes i Obres

AUTOR DELS CRITERIS I DE L'AVANTPROJECTE
Manuel de Solà, arquitecte.

AUTOR DEL PROJECTE EXECUTIU
Dopec
MARIA CAELLES LACASTA

G94.SMU-PAU2F2.S11

NÚM. EXPEDIENT	EDICIÓ	DATA
BAS25040001	EXECUTIU	FEBRER 2026

NOM PLÀNOL
NETEJA URBANA
RPRM. PROPOSTA. PLANTA DETALL

0 20 m

ESCALA
DIN A3 1:400
DIN A1 1:200

PLÀNOL
17.2.2.2

FULL 3/5

PATHF:\Compart\Dopec\25031 Projecte Sector S11 Casernes Sant Andreu\Planols\17.2.2.2 Xarxa RPRM Proposta_PD
05/02/2026 12:45:46

RAM

FASE 3

FASE 2

ADAPTACIÓ TAPA I ARQUETA A RASANT FUTURA

ADAPTACIÓ TAPA I ARQUETA A RASANT FUTURA

CONNEXIÓ XARXA EXISTENT

PK 0+010

PK 0+020

30°

27°

PK 0+100

PK 0+080

PK 0+060

PK 0+040

AR2

AR1

CT-23.82
CR-19.70

CT-24.07
CR-19.76

RAMAL R6. C. PALOMAR

C.CARRER DE PALOMAR

FASE 2

LLEGENDA

SERVEI EXISTENT
- XARXA DE RPRM EXISTENT
- AFECTACIÓ

SERVEI PROJECTAT
- CANONADA D'ACER Ø500mm
- PERICÓ REGISTRE
- PERICÓ VÀLVULA DE SECCIONAMENT

LÍMITS

- ÀMBIT PROJECTE FASE 01
- ÀMBIT PROJECTE FASE 02
- ÀMBIT PROJECTE FASE 03
- ÀMBIT PROJECTE INICAL
- LÍMIT DE PARCEL.LA

PU SEGREGAT 11 DE L'ÀMBIT
DEL CARRER PALOMAR I VIALS INTERIORS DEL PASSEIG MARTA MATA, 7-9 I ENTORN 6B
DEL PROJECTE REFÓS D'URBANITZACIÓ DE LES CASERNES DE SANT ANDREU

DISTRICTE DE SANT ANDREU

Ajuntament de Barcelona

Àrea d'Urbanisme i Habitatge
Institut Municipal d'Urbanisme
Direcció de Serveis de Projectes i Obres

AUTOR DELS CRITERIS I DE L'AVANTPROJECTE
Manuel de Solà, arquitecte.

AUTOR DEL PROJECTE EXECUTIU
Dopec
MARIA CAELLES LACASTA

G94.SMU-PAU2F2.S11

NÚM. EXPEDIENT	EDICIÓ	DATA
BAS25040001	EXECUTIU	FEBRER 2026

NOM PLÀNOL
NETEJA URBANA
RPRM. PROPOSTA. PLANTA DETALL

0 20 m

ESCALA
DIN A3 1:400
DIN A1 1:200

PLÀNOL
17.2.2.2
FULL 4/5

PATHF:\Compart\Dopec\25031 Projecte Sector S11 Casernes Sant Andreu\Plànols\17.2.2.2 Xarxa RPRM Proposta_PD

05/02/2026 12:45:01

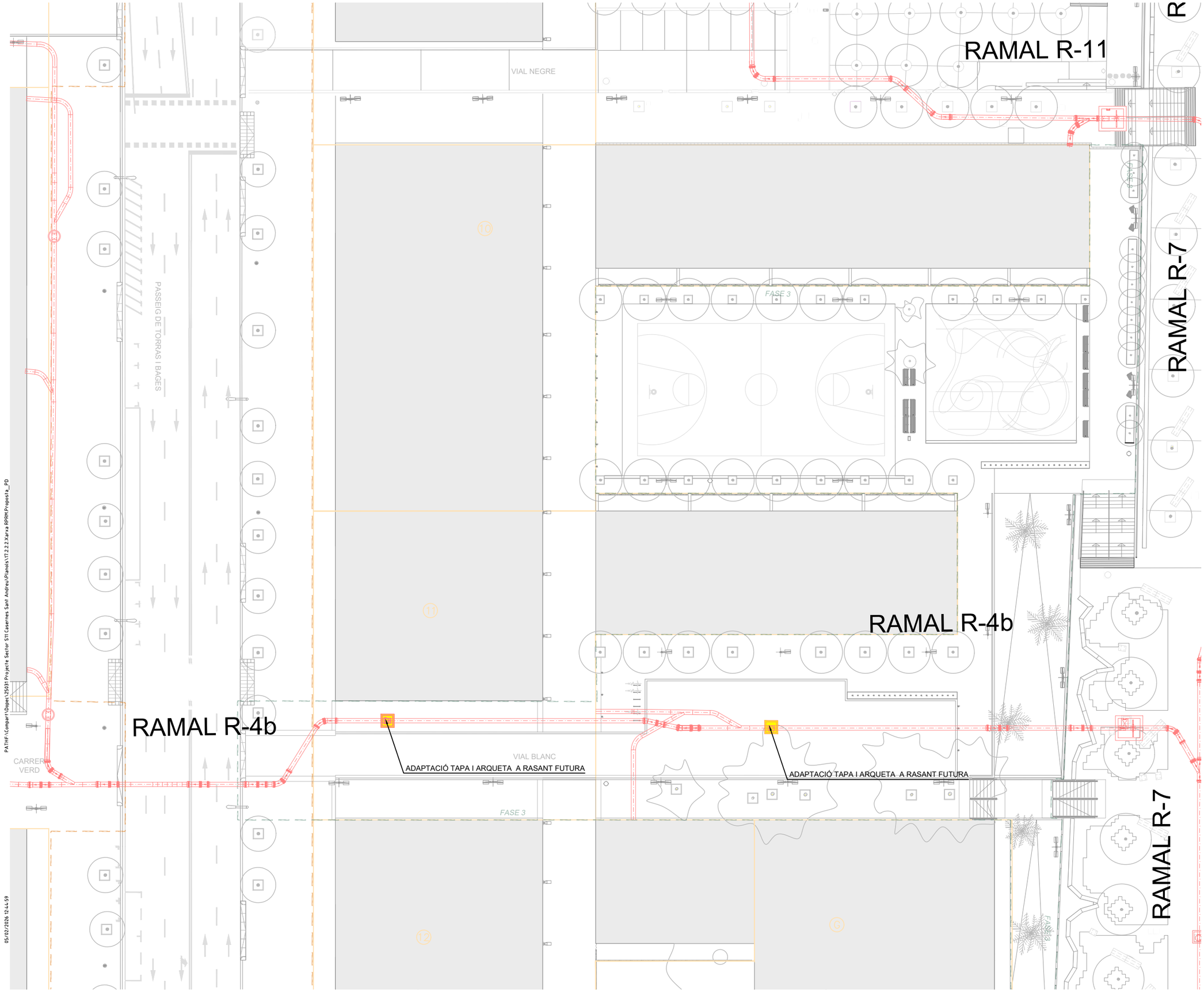

LLEGENDA

SERVEI EXISTENT
- XARXA DE RPRM EXISTENT
- AFECTACIÓ

SERVEI PROJECTAT
- CANONADA D'ACER Ø500mm
- PERICÓ REGISTRE
- PERICÓ VÀLVULA DE SECCIONAMENT

LÍMITS

- ÀMBIT PROJECTE FASE 01
- ÀMBIT PROJECTE FASE 02
- ÀMBIT PROJECTE FASE 03
- ÀMBIT PROJECTE INICAL
- LÍMIT DE PARCEL.LA

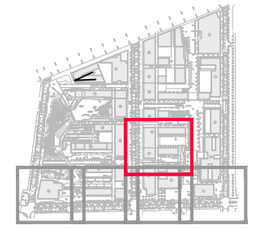

PU SEGREGAT 11 DE L'ÀMBIT DEL CARRER PALOMAR I VIALS INTERIORS DEL PASSEIG MARTA MATA, 7-9 I ENTORN 6B DEL PROJECTE REFÓS D'URBANITZACIÓ DE LES CASERNES DE SANT ANDREU

DISTRICTE DE SANT ANDREU

Ajuntament de Barcelona

Àrea d'Urbanisme i Habitatge
Institut Municipal d'Urbanisme
Direcció de Serveis de Projectes i Obres

AUTOR DELS CRITERIS I DE L'AVANTPROJECTE
Manuel de Solà, arquitecte.

AUTOR DEL PROJECTE EXECUTIU
Dopec
MARIA CAELLES LACASTA

G94.SMU-PAU2F2.S11

NÚM. EXPEDIENT	EDICIÓ	DATA
BAS25040001	EXECUTIU	FEBRER 2026

NOM PLÀNOL
NETEJA URBANA
RPRM. PROPOSTA. PLANTA DETALL

0 — 20 m

ESCALA
DIN A3 1:400
DIN A1 1:200

PLÀNOL
17.2.2.2

FULL 5/5

PATHF:\Compart\Dopec\25031 Projecte Sector S11 Casernes Sant Andreu\Planols\17.2.2.2.Xarxa RPRM.Proposta_PD

05/02/2026 12:44:59

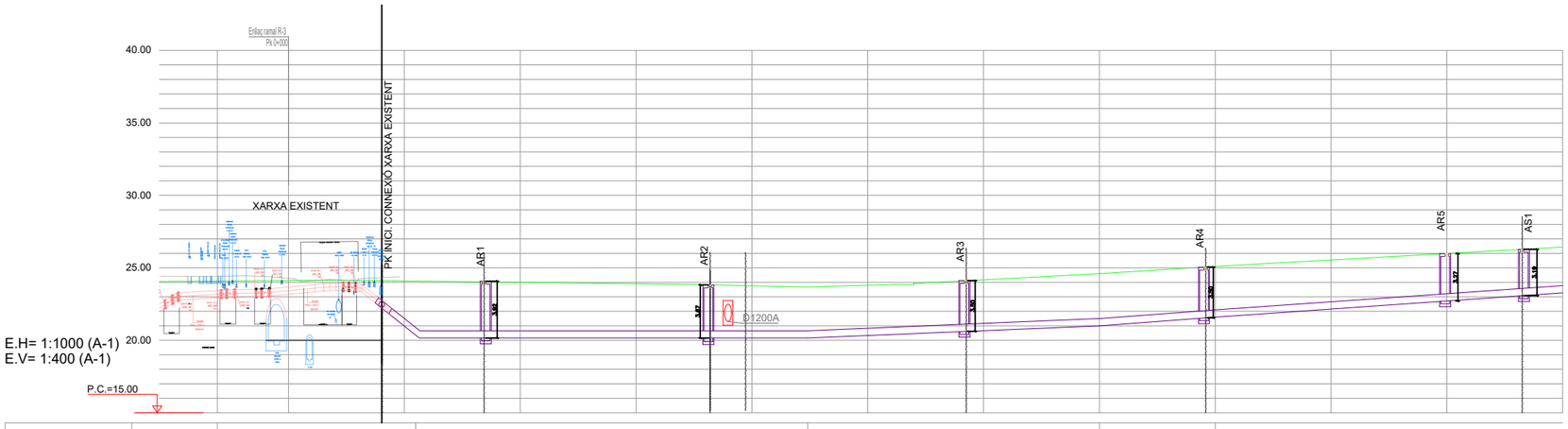
Enllaç ramal R-3
PK 0+000
40.00
35.00
30.00
25.00
20.00
XARXA EXISTENT
PK INICI. CONNEXIÓ XARXA EXISTENT
AR1
AR2
AR3
AR4
AR5
AS1
Ø1200A
E.H= 1:1000 (A-1)
E.V= 1:400 (A-1)
P.C.=15.00

| | | |

RASA TIPUS SENSE ESTREBADA

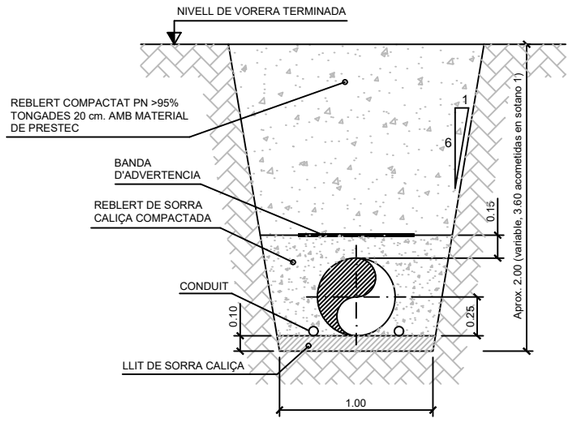

RASA TIPUS AMB ESTREBADA

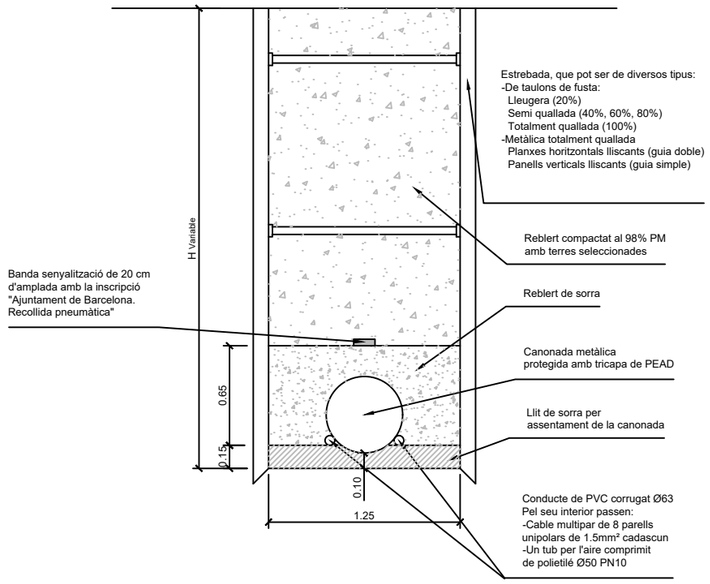

RASA TIPUS EN PUNT DE SOLDADURA

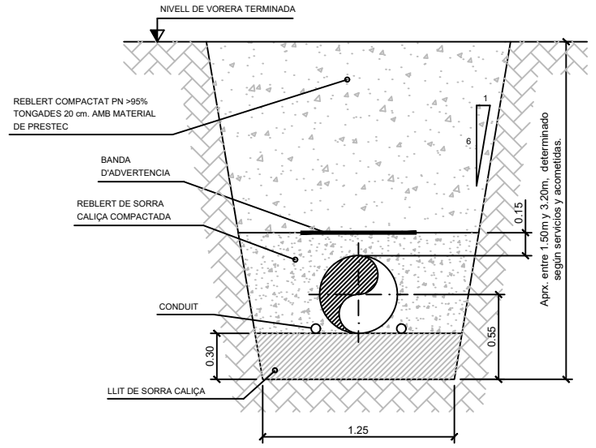

RASA TIPUS MIXT CLAVEGUERAM I RPRSU

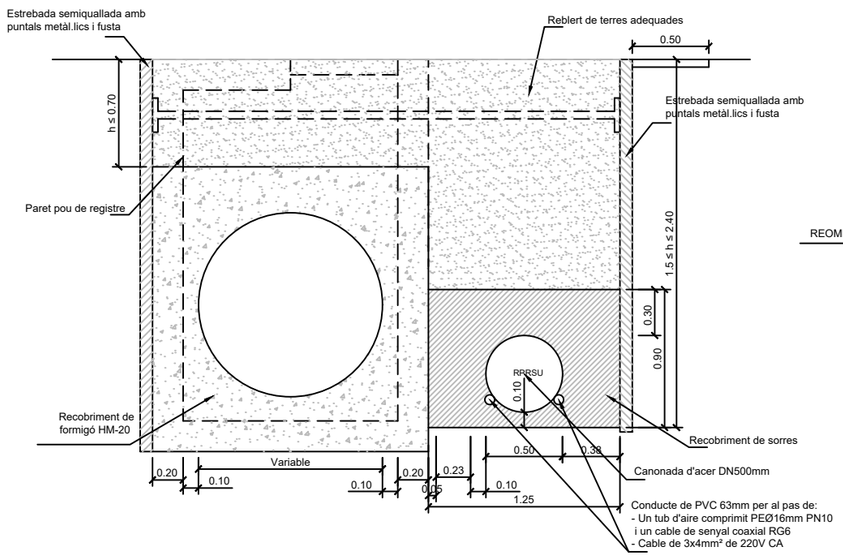

NI-HARD FORMIGONAT

SECCIÓ A - A

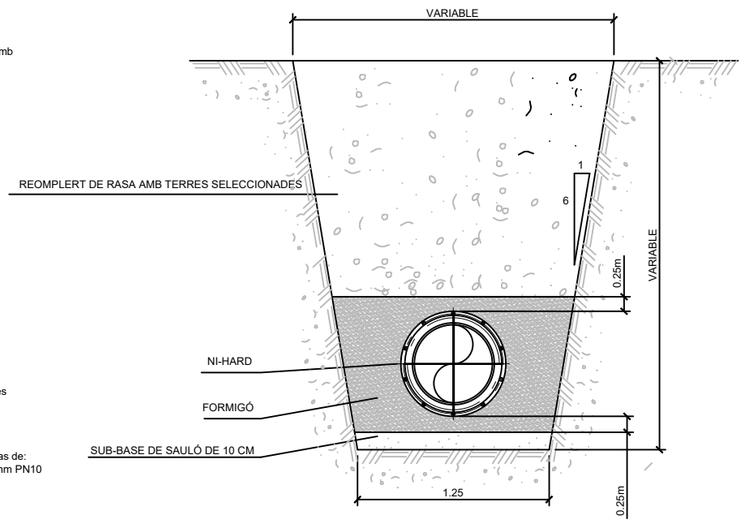

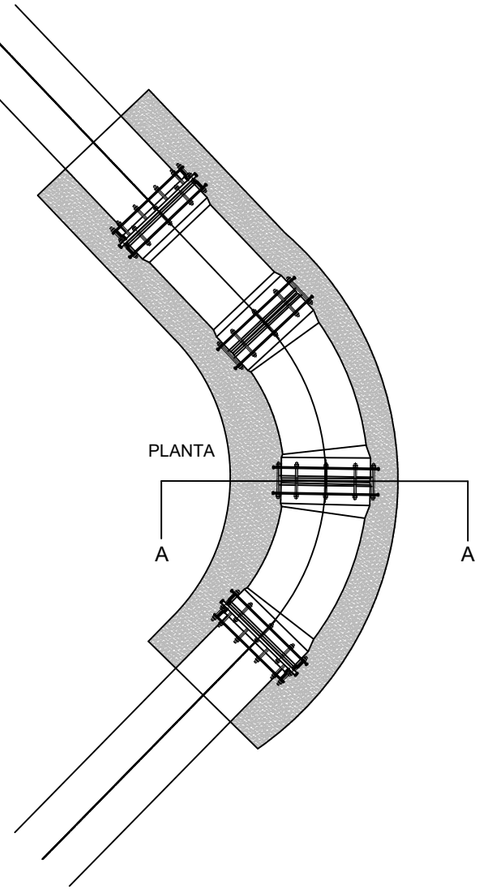

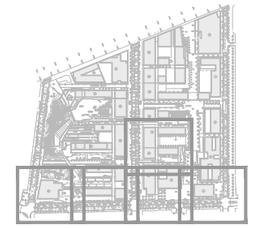

PU SEGREGAT 11 DE L'ÀMBIT DEL CARRER PALOMAR I VIALS INTERIORS DEL PASSEIG MARTA MATA, 7-9 I ENTORN 6B DEL PROJECTE REFÓS D'URBANITZACIÓ DE LES CASERNES DE SANT ANDREU

DISTRICTE DE SANT ANDREU

Ajuntament de Barcelona

Àrea d'Urbanisme i Habitatge
Institut Municipal d'Urbanisme
Direcció de Serveis de Projectes i Obres

AUTOR DELS CRITERIS I DE L'AVANTPROJECTE
Manuel de Solà, arquitecte.

AUTOR DEL PROJECTE EXECUTIU
Dopec
MARIA CAELLES LACASTA

G94.SMU-PAU2F2.S11

NÚM. EXPEDIENT	EDICIÓ	DATA
BAS25040001	EXECUTIU	FEBRER 2026

NOM PLÀNOL
NETEJA URBANA
XARXA RPRM. DETALLS

0 2 m

ESCALA
DIN A3 1:1/40
DIN A1 1:1/20

PLÀNOL
17.2.5
FULL 1/4

PATH: \Compar\Dopec\25031 Projecte Sector S11 Casernes Sant Andreu\Plànols\17.2.5.Xarxa RPRM. Details
05/02/2026 12:45:28

REGISTRE I NI-HARD

NORMATIVA DE PENDENTS I ÀNGLES DE LA CANONADA Ø500

Tub ascendent amb colzes.
Ascensió màxima 10°. Possibilitat d'arribar a 15° en casos especials, previ estudi.

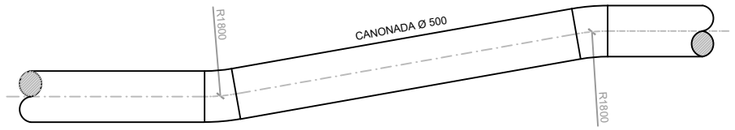

Tub ascendent sense colzes.
Ascensió màxima 5°

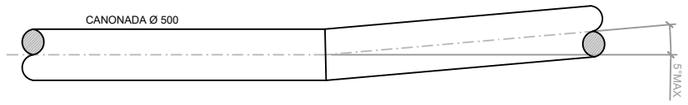

VERTICALS

Desviament horitzontal sense colzes.

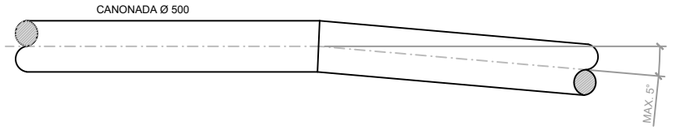

Desviament horitzontal amb colzes

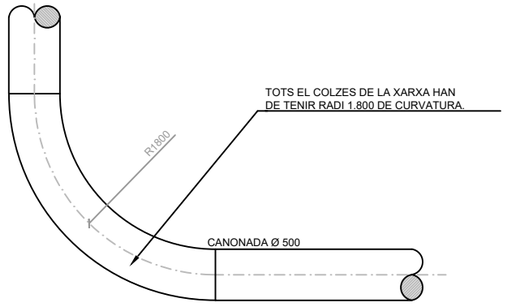

HORITZONTALS

RASA TIPUS (PLANTA)
DISPOSICIÓ RAMAL A COL.LECTOR

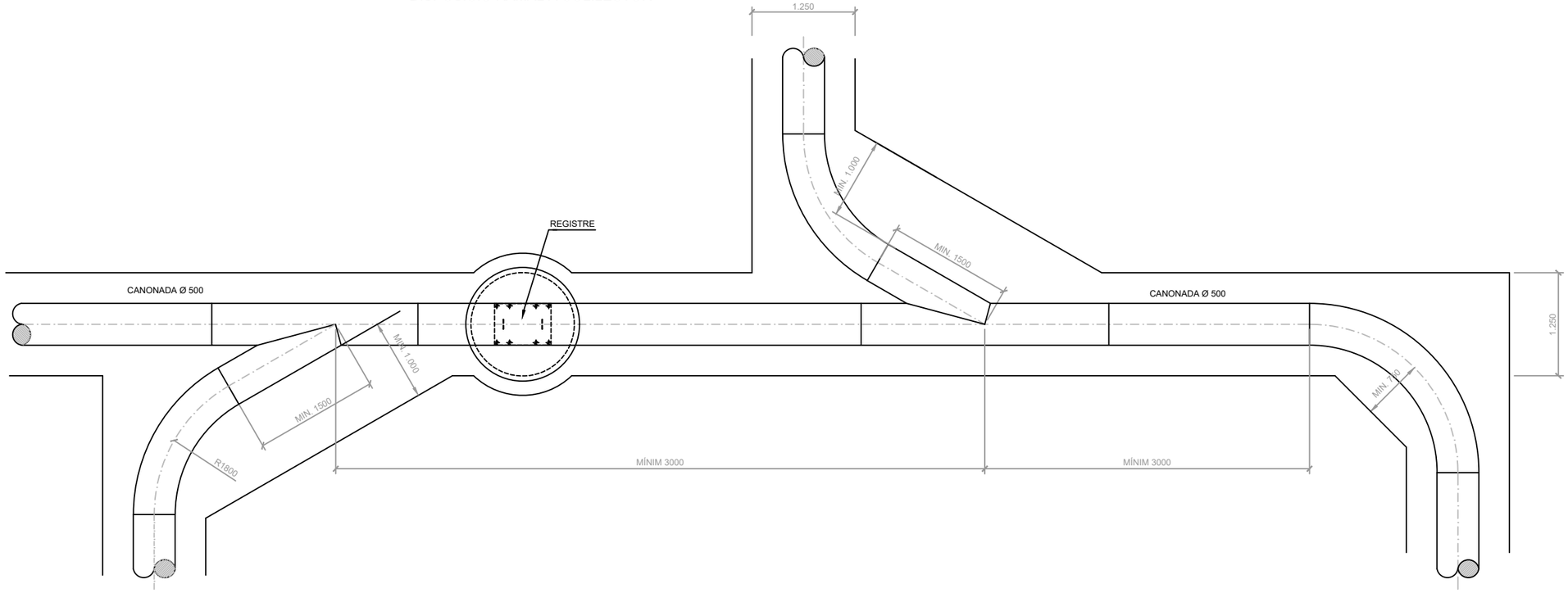

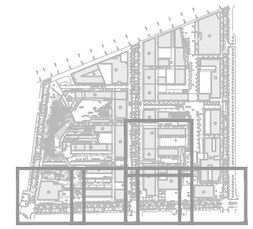

PU SEGREGAT 11 DE L'ÀMBIT DEL CARRER PALOMAR I VIALS INTERIORS DEL PASSEIG MARTA MATA, 7-9 I ENTORN 6B DEL PROJECTE REFÓS D'URBANITZACIÓ DE LES CASERNES DE SANT ANDREU

DISTRICTE DE SANT ANDREU

Ajuntament de Barcelona
Àrea d'Urbanisme i Habitatge
Institut Municipal d'Urbanisme
Direcció de Serveis de Projectes i Obres

AUTOR DELS CRITERIS I DE L'AVANTPROJECTE
Manuel de Solà, arquitecte.

AUTOR DEL PROJECTE EXECUTIU
Dopec
MARIA CAELLES LACASTA

G94.SMU-PAU2F2.S11

NÚM. EXPEDIENT	EDICIÓ	DATA
BAS25040001	EXECUTIU	FEBRER 2026

NOM PLÀNOL
NETEJA URBANA
XARXA RPRM. DETALLS

0 3 m

ESCALA
DIN A3 1:1/60
DIN A1 1:1/30

PLÀNOL
17.2.5
FULL 2/4

PATHF:\Compart\Dopec\25031 Projecte Sector S11 Casernes Sant Andreu\Plànols\17.2.5.Xarxa RPRM. Details
05/02/2026 12:45:25

ARQUETA AMB COMPORTA D'INSPECCIÓ

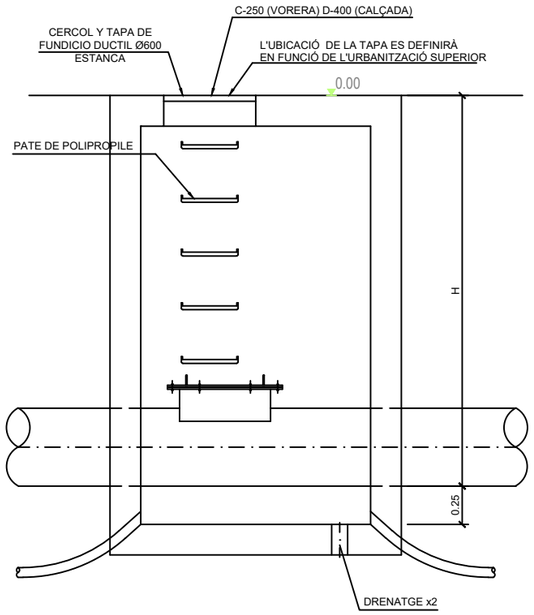

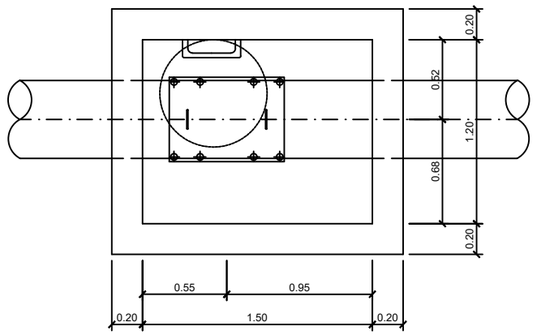

SECCIÓ VÀLVULA DE SECCIONAMENT EN PERICÓ

SECCIONS

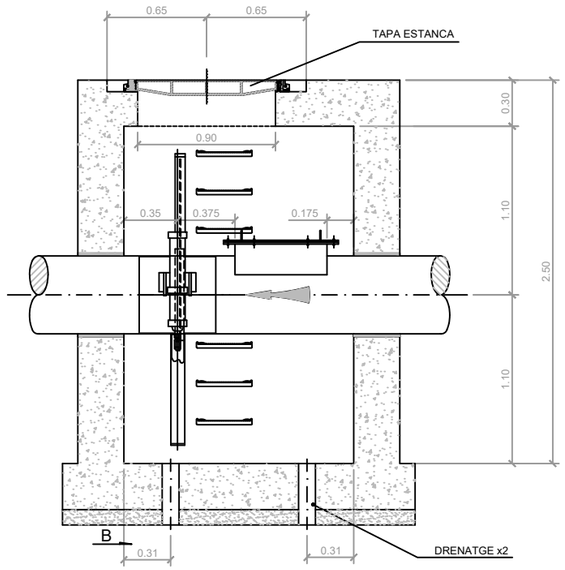

SECCIÓ A-A

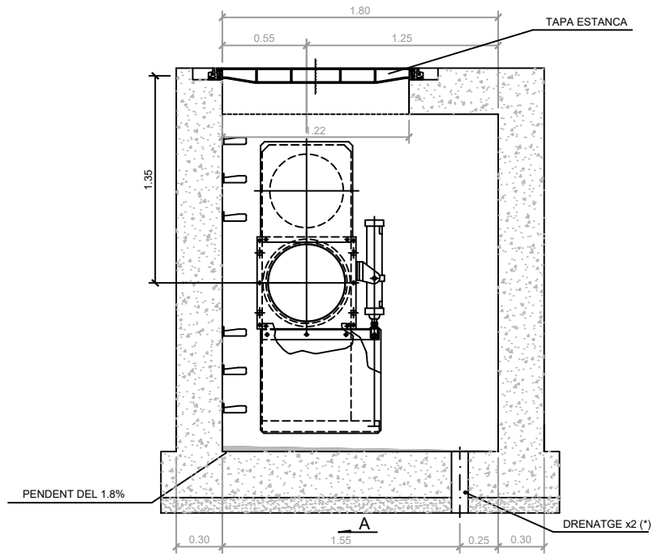

SECCIÓ B-B

PLANTA

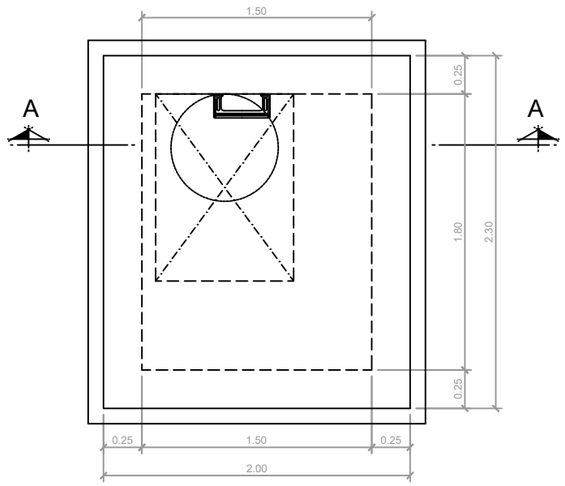

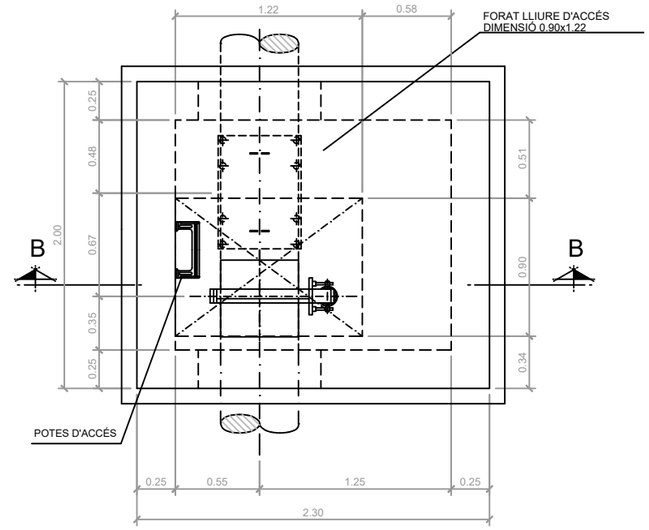

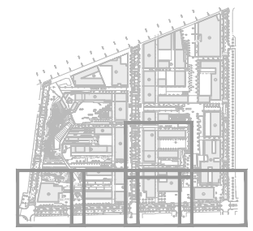

PU SEGREGAT 11 DE L'ÀMBIT DEL CARRER PALOMAR I VIALS INTERIORS DEL PASSEIG MARTA MATA, 7-9 I ENTORN 6B DEL PROJECTE REFÓS D'URBANITZACIÓ DE LES CASERNES DE SANT ANDREU

DISTRICTE DE SANT ANDREU

Ajuntament de Barcelona

Àrea d'Urbanisme i Habitatge
Institut Municipal d'Urbanisme
Direcció de Serveis de Projectes i Obres

AUTOR DELS CRITERIS I DE L'AVANTPROJECTE
Manuel de Solà, arquitecte.

AUTOR DEL PROJECTE EXECUTIU
Dopec Enginyeria i Arquitectura
MARIA CAELLES LACASTA

G94.SMU-PAU2F2.S11

NÚM. EXPEDIENT	EDICIÓ	DATA
BAS25040001	EXECUTIU	FEBRER 2026

NOM PLÀNOL
NETEJA URBANA
XARXA RPRM. DETALLS

0 2 m

ESCALA
DIN A3 1:1/40
DIN A1 1:1/20

PLÀNOL **17.2.5**
FULL **3/4**

PATH:F:\Compart\Dopec\25931 Projecte Sector S11 Casernes Sant Andreu\Plànols\17.2.5 Xarxa RPRM. Details
05/02/2026 12:45:22

TAPA D'ACCÉS PER A PERICONS DE REGISTRE POUS DE Ø700

Escala 1:10 (Cotes en mm.)

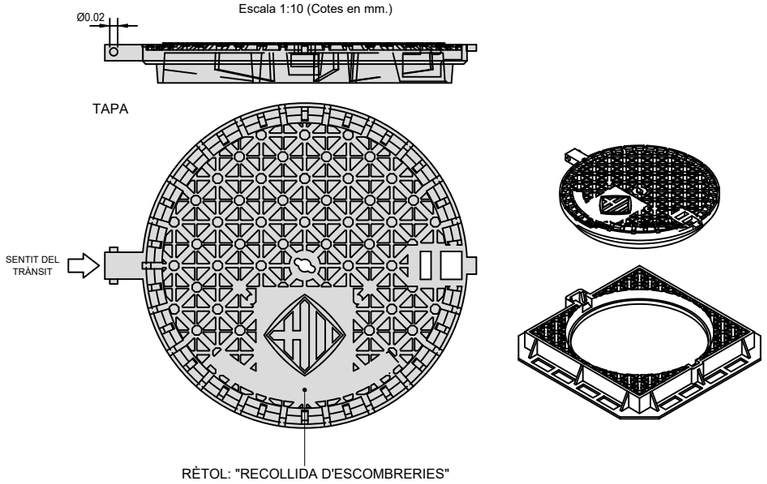

MARC

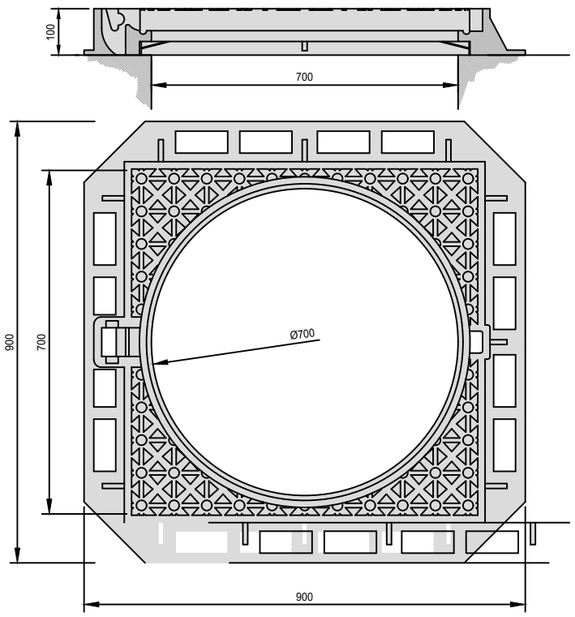

NOTES:
- Compliment estricte de la normativa vigent UNE EN-124 i reglament AENOR RP 0023.
- Segell certificador del control de qualitat de producte emés per tercers.
- Aquest model de tapa serà d'ús comú per registre de les xarxes de clavegueram, aigües freàtiques i RPRSU, canviant la seva rotulació per la del servei corresponent.
- La tapa pot ser ventilada o no.
- Clase D-400 (40 Tn de càrrega).

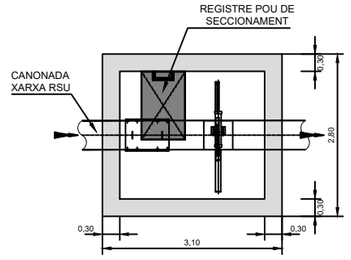

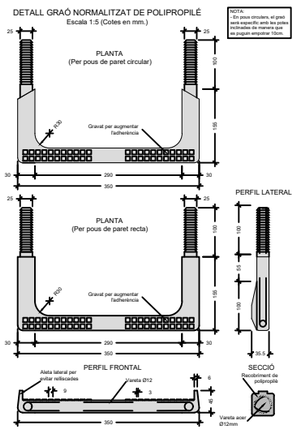

TAPA D'ACCÉS SOBRE FORAT REGISTRE POU DE SECCIONAMENT

Escala 1:10 (Cotes en mm.)

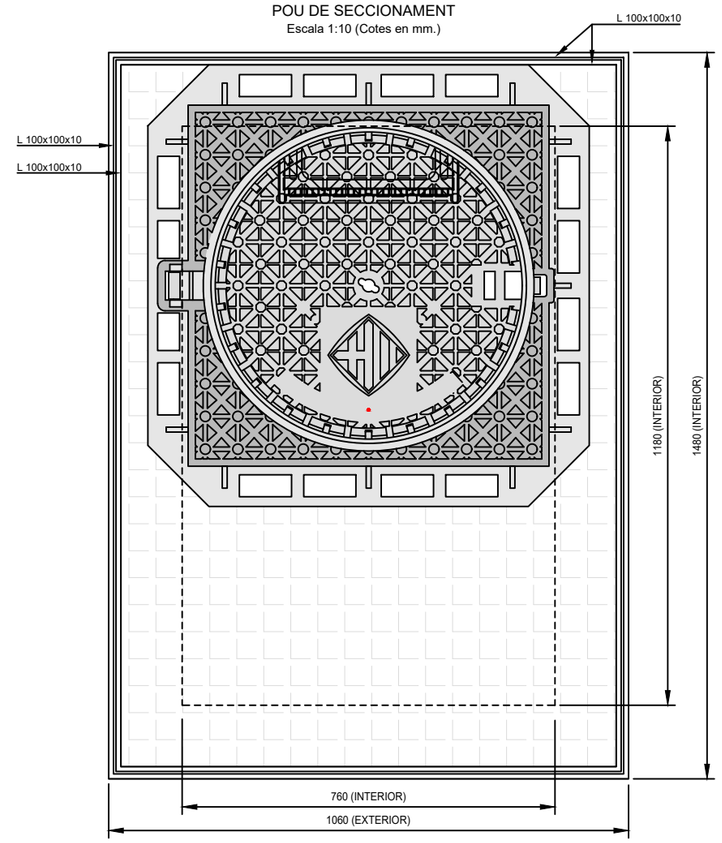

DETALL TROBADA TAPA AMB PAVIMENT

(Cotes en mm.)

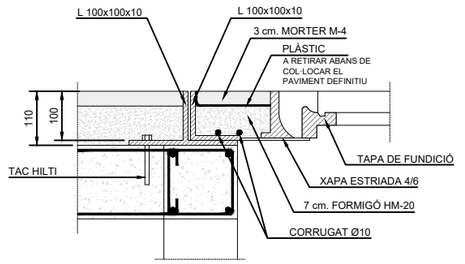

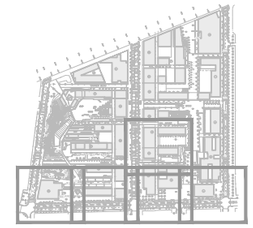

PU SEGREGAT 11 DE L'ÀMBIT DEL CARRER PALOMAR I VIALS INTERIORS DEL PASSEIG MARTA MATA, 7-9 I ENTORN 6B DEL PROJECTE REFÓS D'URBANITZACIÓ DE LES CASERNES DE SANT ANDREU

DISTRICTE DE SANT ANDREU

Ajuntament de Barcelona

Àrea d'Urbanisme i Habitatge
Institut Municipal d'Urbanisme
Direcció de Serveis de Projectes i Obres

AUTOR DELS CRITERIS I DE L'AVANTPROJECTE
Manuel de Solà, arquitecte.

AUTOR DEL PROJECTE EXECUTIU
Dopec
MARIA CAELLES LACASTA

G94.SMU-PAU2F2.S11

NÚM. EXPEDIENT	EDICIÓ	DATA
BAS25040001	EXECUTIU	FEBRER 2026

NOM PLÀNOL
NETEJA URBANA
XARXA RPRM. DETALLS

0 2.5 m

ESCALA
DIN A3 1:1/40
DIN A1 1:1/20

PLÀNOL
17.2.5
FULL 4/4

PATHF:\Compart\Dopec\25031 Projecte Sector S11 Casernes Sant Andreu\Plànols\17.2.5_Xarxa RPRM. Detalls
05/02/2026 12:44:53

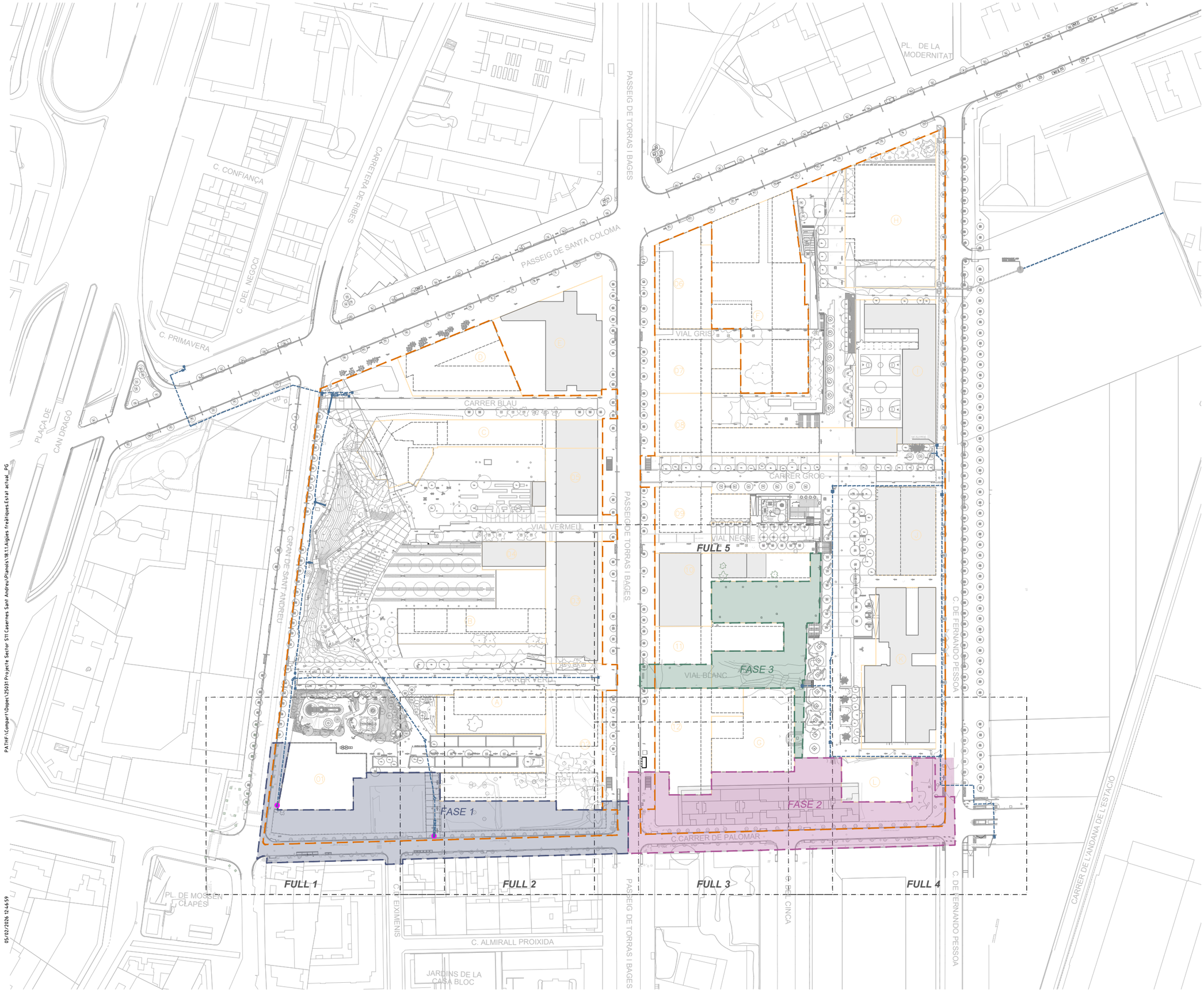

PATH: \\Compar\Dopec\25031 Projecte Sector S11 Casernes Sant Andreu\Plànols\18.1.1Aigües freàtiques Estat actual_PG

05/02/2026 12:46:59

LLEGENDA

SERVEI EXISTENT

- XARXA FREÀTICA EXISTENT
- XARXA FREÀTICA PREVISTA
- PURGADOR
- ARQUETA DE SECCIONAMENT AMB VÀLVULA DE COMPORTA
- PURGADOR I DESGUÀS
- COLZE

LÍMITS

- ÀMBIT PROJECTE FASE 01
- ÀMBIT PROJECTE FASE 02
- ÀMBIT PROJECTE INICAL
- LÍMIT DE PARCEL.LA

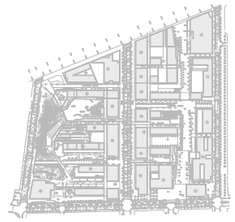

PU SEGREGAT 11 DE L'ÀMBIT DEL CARRER PALOMAR I VIALS INTERIORS DEL PASSEIG MARTA MATA, 7-9 I ENTORN 6B DEL PROJECTE REFÓS D'URBANITZACIÓ DE LES CASERNES DE SANT ANDREU

DISTRICTE DE SANT ANDREU

Ajuntament de Barcelona

Àrea d'Urbanisme i Habitatge
Institut Municipal d'Urbanisme
Direcció de Serveis de Projectes i Obres

AUTOR DELS CRITERIS I DE L'AVANTPROJECTE
Manuel de Solà, arquitecte.

AUTOR DEL PROJECTE EXECUTIU
Dopec
MARIA CAELLES LACASTA

G94.SMU-PAU2F2.S11

NÚM. EXPEDIENT	EDICIÓ	DATA
BAS25040001	EXECUTIU	FEBRER 2026

NOM PLÀNOL
COMPANYIES DE SERVEIS AIGÜES FREÀTIQUES. ESTAT ACTUAL. PG

0 100 m

ESCALA
DIN A3 1:2000
DIN A1 1:1000

PLÀNOL
18.1.1
FULL 1/1

PATHF:\Compart\Dopec\25031 Projecte Sector S11 Casernes Sant Andreu\Plànols\18.1.2 Aigües freàtiques Estat actual_PD

05/02/2026 12:46:59

Ø125

Ø125

Ø125

Ø200

CONTRAFUB

FASE 1

FASE 1

C.CARRER DE PALOMAR

C.D'EIXIMENIS

PL. DE MOSSÈN CLAPÉS

01

LLEGENDA

SERVEI EXISTENT

- XARXA FREÀTICA EXISTENT
- XARXA FREÀTICA PREVISTA
- PURGADOR
- ARQUETA DE SECCIONAMENT AMB VÀLVULA DE COMPORTA
- PURGADOR I DESGUÀS
- COLZE

LÍMITS

- ÀMBIT PROJECTE FASE 01
- ÀMBIT PROJECTE FASE 02
- ÀMBIT PROJECTE FASE 03
- ÀMBIT PROJECTE INICAL
- LÍMIT DE PARCEL.LA

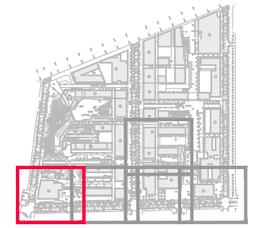

PU SEGREGAT 11 DE L'ÀMBIT DEL CARRER PALOMAR I VIALS INTERIORS DEL PASSEIG MARTA MATA, 7-9 I ENTORN 6B DEL PROJECTE REFÓS D'URBANITZACIÓ DE LES CASERNES DE SANT ANDREU

DISTRICTE DE SANT ANDREU

Ajuntament de Barcelona

Àrea d'Urbanisme i Habitatge
Institut Municipal d'Urbanisme
Direcció de Serveis de Projectes i Obres

AUTOR DELS CRITERIS I DE L'AVANTPROJECTE
Manuel de Solà, arquitecte.

AUTOR DEL PROJECTE EXECUTIU
Dopec
MARIA CAELLES LACASTA

G94.SMU-PAU2F2.S11

NÚM. EXPEDIENT	EDICIÓ	DATA
BAS25040001	**EXECUTIU**	**FEBRER 2026**

NOM PLÀNOL
COMPANYIES DE SERVEIS AIGÜES FREÀTIQUES. ESTAT ACTUAL. PD

0 20 m

ESCALA	PLÀNOL
DIN A3 1:400 DIN A1 1:200	**18.1.2**
	FULL **1/5**

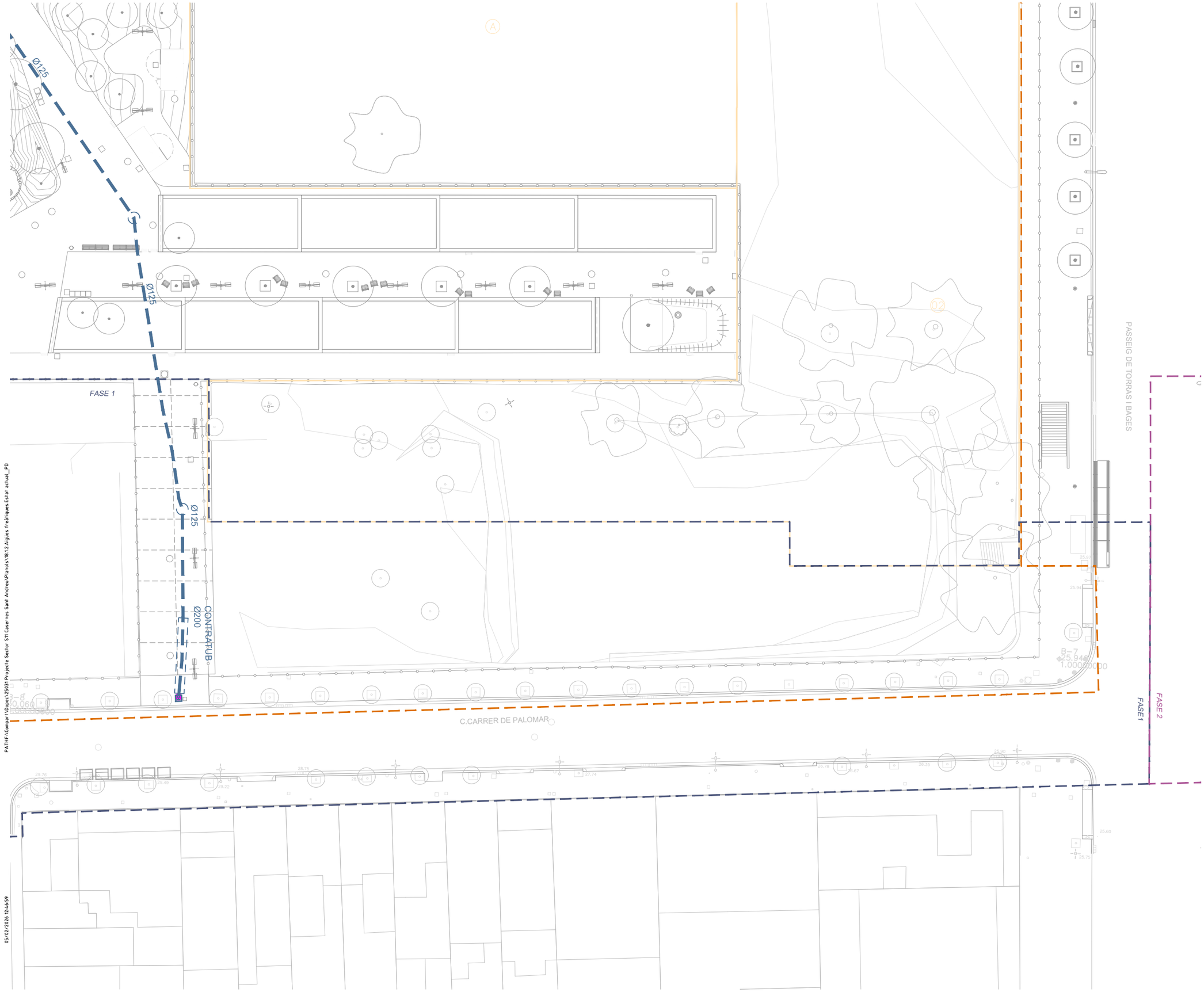

PATH:\\Compar\Dopec\25031 Projecte Sector S11 Casernes Sant Andreu\Plànols\18.1.2 Aigües freàtiques Estat actual_PD

05/02/2026 12:46:59

LLEGENDA

SERVEI EXISTENT

- XARXA FREÀTICA EXISTENT
- XARXA FREÀTICA PREVISTA
- PURGADOR
- ARQUETA DE SECCIONAMENT AMB VÀLVULA DE COMPORTA
- PURGADOR I DESGUÀS
- COLZE

LÍMITS

- ÀMBIT PROJECTE FASE 01
- ÀMBIT PROJECTE FASE 02
- ÀMBIT PROJECTE FASE 03
- ÀMBIT PROJECTE INICAL
- LÍMIT DE PARCEL.LA

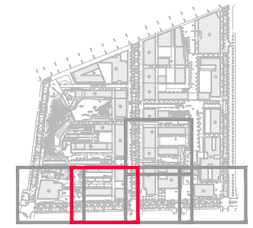

PU SEGREGAT 11 DE L'ÀMBIT DEL CARRER PALOMAR I VIALS INTERIORS DEL PASSEIG MARTA MATA, 7-9 I ENTORN 6B DEL PROJECTE REFÓS D'URBANITZACIÓ DE LES CASERNES DE SANT ANDREU

DISTRICTE DE SANT ANDREU

Ajuntament de Barcelona

Àrea d'Urbanisme i Habitatge
Institut Municipal d'Urbanisme
Direcció de Serveis de Projectes i Obres

AUTOR DELS CRITERIS I DE L'AVANTPROJECTE
Manuel de Solà, arquitecte.

AUTOR DEL PROJECTE EXECUTIU
Dopec
MARIA CAELLES LACASTA

G94.SMU-PAU2F2.S11

NÚM. EXPEDIENT	EDICIÓ	DATA
BAS25040001	EXECUTIU	FEBRER 2026

NOM PLÀNOL
COMPANYIES DE SERVEIS AIGÜES FREÀTIQUES. ESTAT ACTUAL. PD

0 20 m

ESCALA
DIN A3 1:400
DIN A1 1:200

PLÀNOL
18.1.2

FULL **2/5**

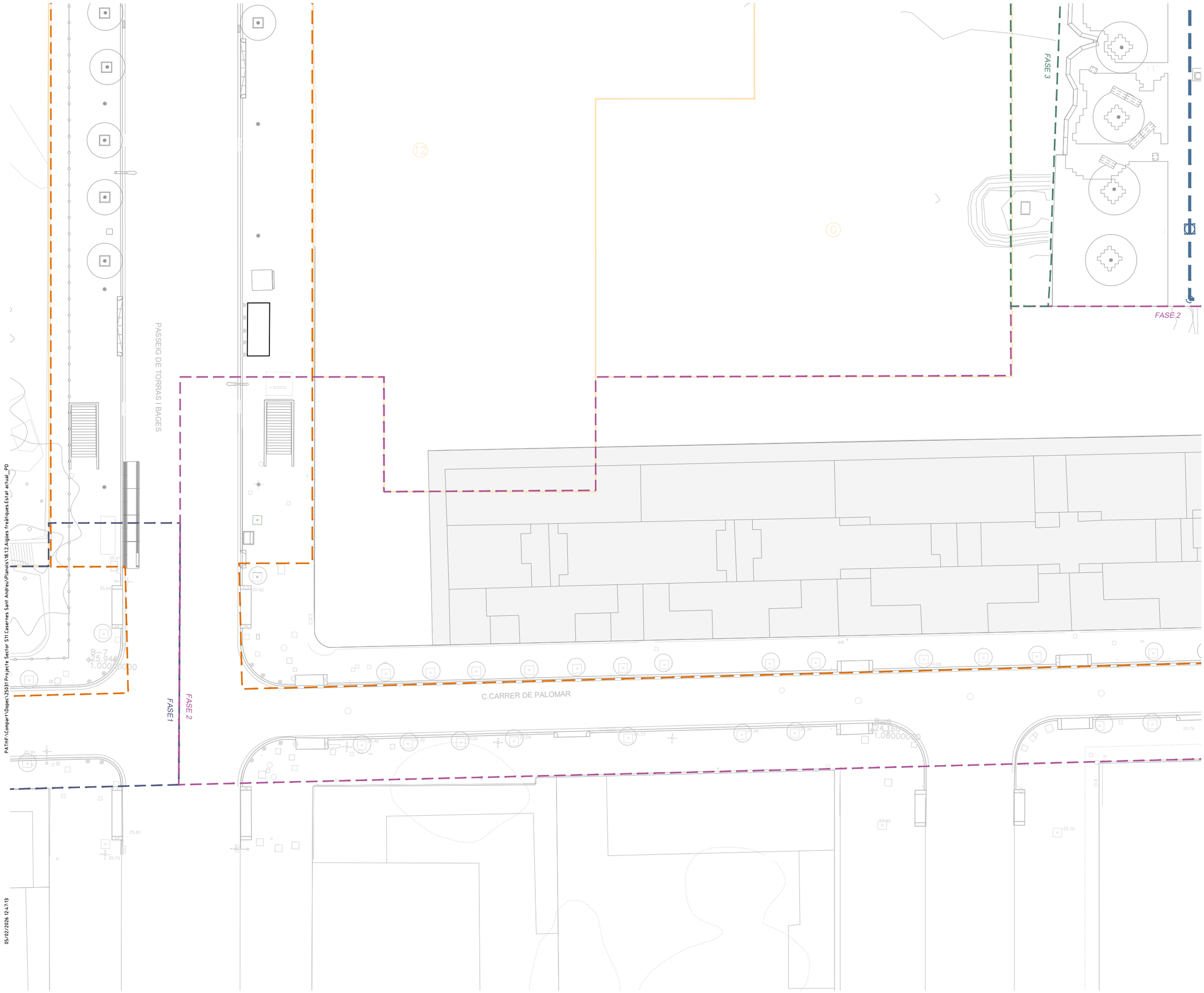

LLEGENDA

SERVEI EXISTENT

- XARXA FREÀTICA EXISTENT
- XARXA FREÀTICA PREVISTA
- PURGADOR
- ARQUETA DE SECCIONAMENT AMB VÀLVULA DE COMPORTA
- PURGADOR I DESGUÀS
- COLZE

LÍMITS

- ÀMBIT PROJECTE FASE 01
- ÀMBIT PROJECTE FASE 02
- ÀMBIT PROJECTE FASE 03
- ÀMBIT PROJECTE INICAL
- LÍMIT DE PARCEL.LA

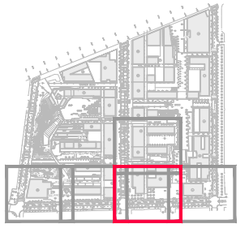

PU SEGREGAT 11 DE L'ÀMBIT DEL CARRER PALOMAR I VIALS INTERIORS DEL PASSEIG MARTA MATA, 7-9 I ENTORN 6B

DEL PROJECTE REFÓS D'URBANITZACIÓ DE LES CASERNES DE SANT ANDREU

DISTRICTE DE SANT ANDREU

Ajuntament de Barcelona

Àrea d'Urbanisme i Habitatge
Institut Municipal d'Urbanisme
Direcció de Serveis de Projectes i Obres

AUTOR DELS CRITERIS I DE L'AVANTPROJECTE
Manuel de Solà, arquitecte.

AUTOR DEL PROJECTE EXECUTIU
Dopec
MARIA CAELLES LACASTA

G94.SMU-PAU2F2.S11

NÚM. EXPEDIENT	EDICIÓ	DATA
BAS25040001	EXECUTIU	FEBRER 2026

NOM PLÀNOL
COMPANYIES DE SERVEIS
AIGÜES FREÀTIQUES. ESTAT ACTUAL. PD

0 — 20 m

ESCALA
DIN A3 1:400
DIN A1 1:200

PLÀNOL
18.1.2

FULL 3/5

PATHF:\Compart\Dopec\25031 Projecte Sector S11 Casernes Sant Andreu\Planols\18.1.2.Aigües freàtiques.Estat actual_PD

05/02/2026 12:47:13

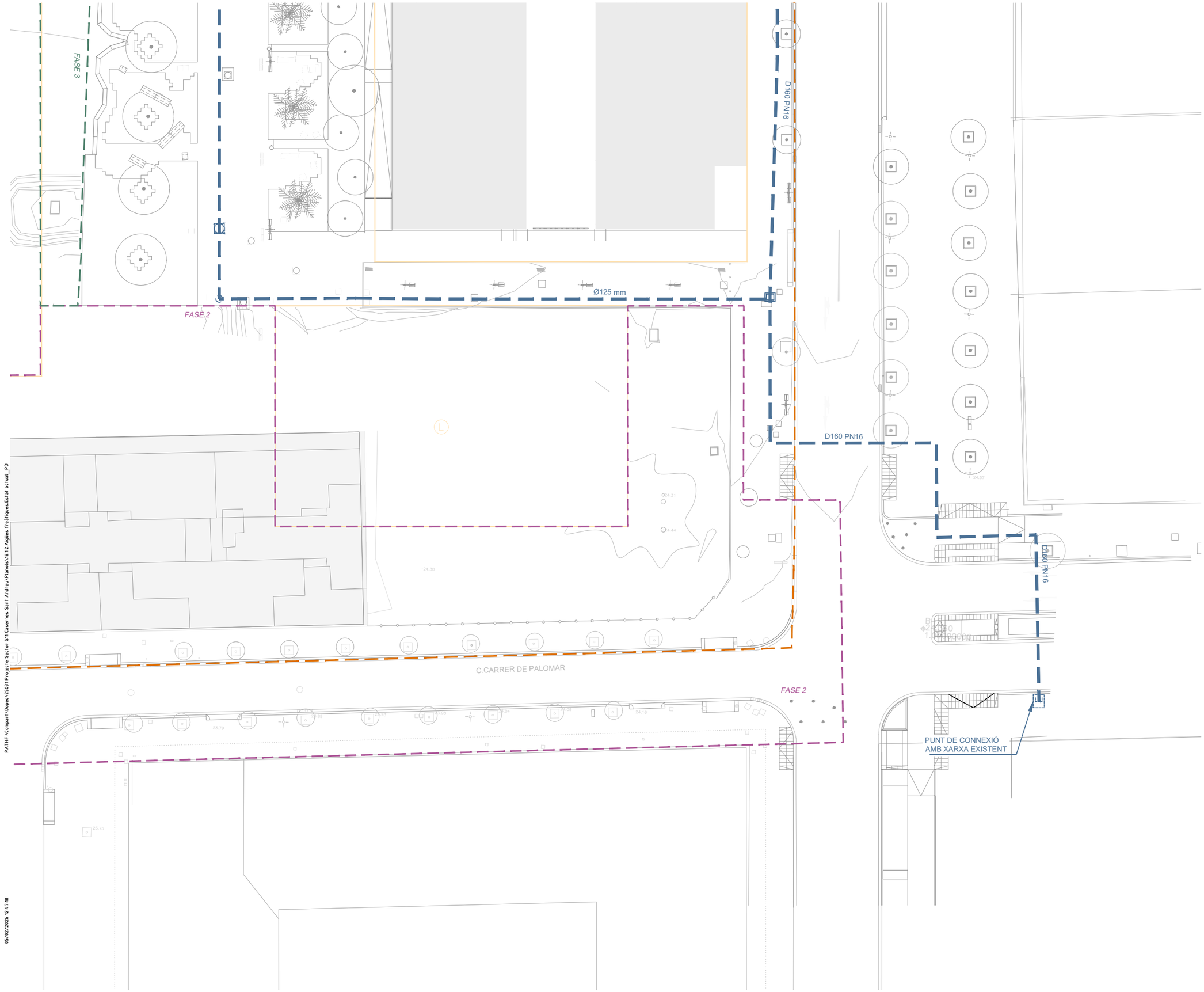

LLEGENDA

SERVEI EXISTENT
- XARXA FREÀTICA EXISTENT
- XARXA FREÀTICA PREVISTA
- PURGADOR
- ARQUETA DE SECCIONAMENT AMB VÀLVULA DE COMPORTA
- PURGADOR I DESGUÀS
- COLZE

LÍMITS
- ÀMBIT PROJECTE FASE 01
- ÀMBIT PROJECTE FASE 02
- ÀMBIT PROJECTE FASE 03
- ÀMBIT PROJECTE INICAL
- LÍMIT DE PARCEL.LA

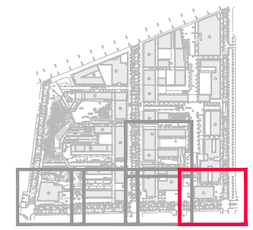

PU SEGREGAT 11 DE L'ÀMBIT DEL CARRER PALOMAR I VIALS INTERIORS DEL PASSEIG MARTA MATA, 7-9 I ENTORN 6B

DEL PROJECTE REFÓS D'URBANITZACIÓ DE LES CASERNES DE SANT ANDREU

DISTRICTE DE SANT ANDREU

Ajuntament de Barcelona

Àrea d'Urbanisme i Habitatge
Institut Municipal d'Urbanisme
Direcció de Serveis de Projectes i Obres

AUTOR DELS CRITERIS I DE L'AVANTPROJECTE
Manuel de Solà, arquitecte.

AUTOR DEL PROJECTE EXECUTIU
Dopec
MARIA CAELLES LACASTA

G94.SMU-PAU2F2.S11

NÚM. EXPEDIENT	EDICIÓ	DATA
BAS25040001	EXECUTIU	FEBRER 2026

NOM PLÀNOL
COMPANYIES DE SERVEIS AIGÜES FREÀTIQUES. ESTAT ACTUAL. PD

0 20 m

ESCALA
DIN A3 1:400
DIN A1 1:200

PLÀNOL
18.1.2
FULL 4/5

PATH: \\Compar\Dopec\25031 Projecte Sector S11 Casernes Sant Andreu\Planols\18.1.2 Aigues freàtiques Estat actual_PD

05/02/2026 12:47:18

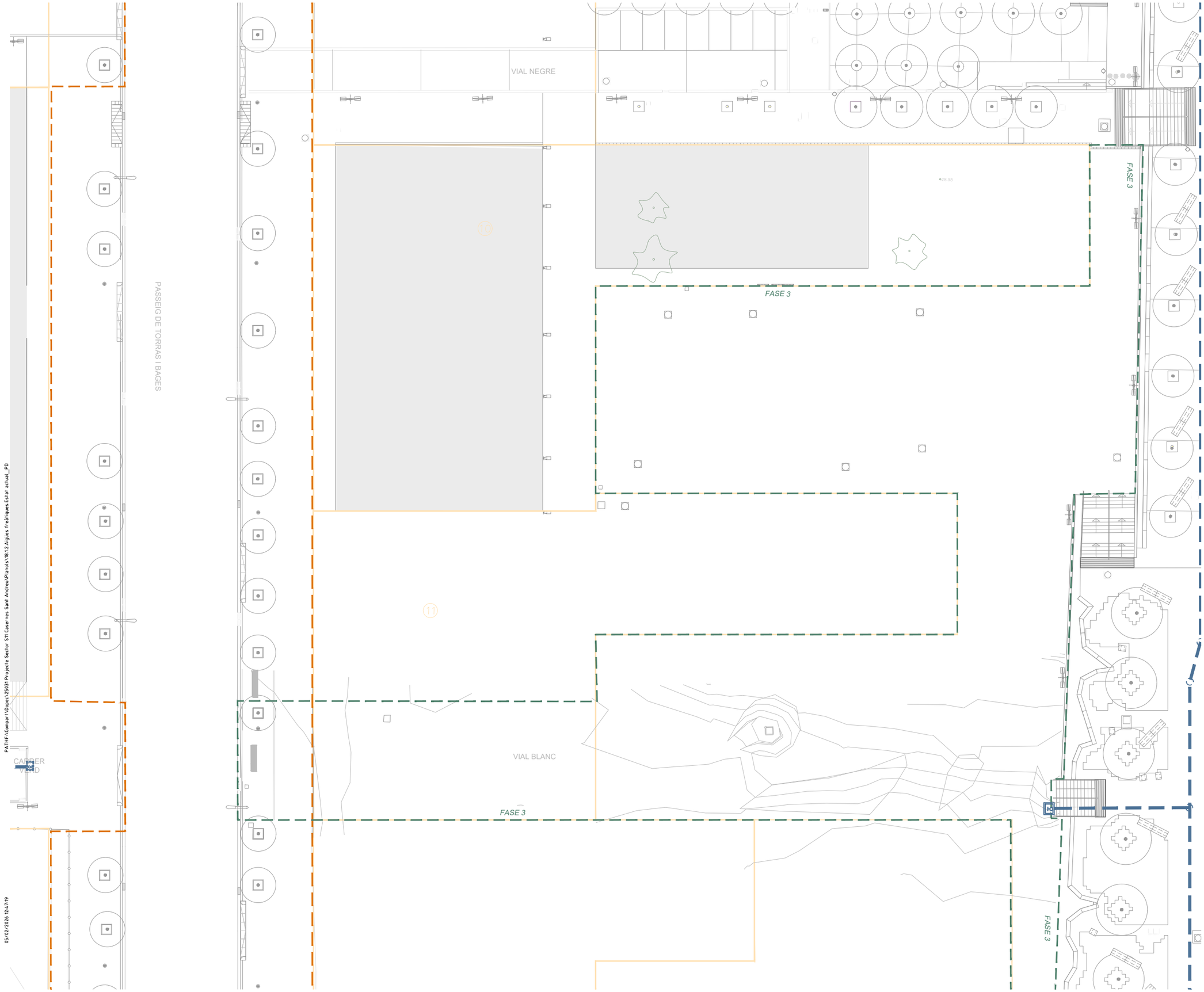

LLEGENDA

SERVEI EXISTENT
- XARXA FREÀTICA EXISTENT
- XARXA FREÀTICA PREVISTA
- PURGADOR
- ARQUETA DE SECCIONAMENT AMB VÀLVULA DE COMPORTA
- PURGADOR I DESGUÀS
- COLZE

LÍMITS

- ÀMBIT PROJECTE FASE 01
- ÀMBIT PROJECTE FASE 02
- ÀMBIT PROJECTE FASE 03
- ÀMBIT PROJECTE INICAL
- LÍMIT DE PARCEL.LA

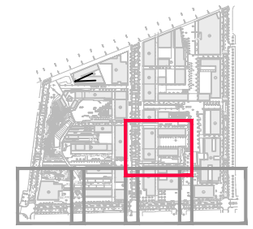

PU SEGREGAT 11 DE L'ÀMBIT DEL CARRER PALOMAR I VIALS INTERIORS DEL PASSEIG MARTA MATA, 7-9 I ENTORN 6B DEL PROJECTE REFÓS D'URBANITZACIÓ DE LES CASERNES DE SANT ANDREU

DISTRICTE DE SANT ANDREU

Ajuntament de Barcelona

Àrea d'Urbanisme i Habitatge
Institut Municipal d'Urbanisme
Direcció de Serveis de Projectes i Obres

AUTOR DELS CRITERIS I DE L'AVANTPROJECTE
Manuel de Solà, arquitecte.

AUTOR DEL PROJECTE EXECUTIU
Dopec
MARIA CAELLES LACASTA

G94.SMU-PAU2F2.S11

NÚM. EXPEDIENT	EDICIÓ	DATA
BAS25040001	EXECUTIU	FEBRER 2026

NOM PLÀNOL
COMPANYIES DE SERVEIS AIGÜES FREÀTIQUES. ESTAT ACTUAL. PD

0 — 20 m

ESCALA
DIN A3 1:400
DIN A1 1:200

PLÀNOL
18.1.2

FULL 5/5

PATHF:\Compart\Dopec\25031 Projecte Sector S11 Casernes Sant Andreu\Planols\18.1.2 Aigües freàtiques.Estat actual_PD

05/02/2026 12:47:19

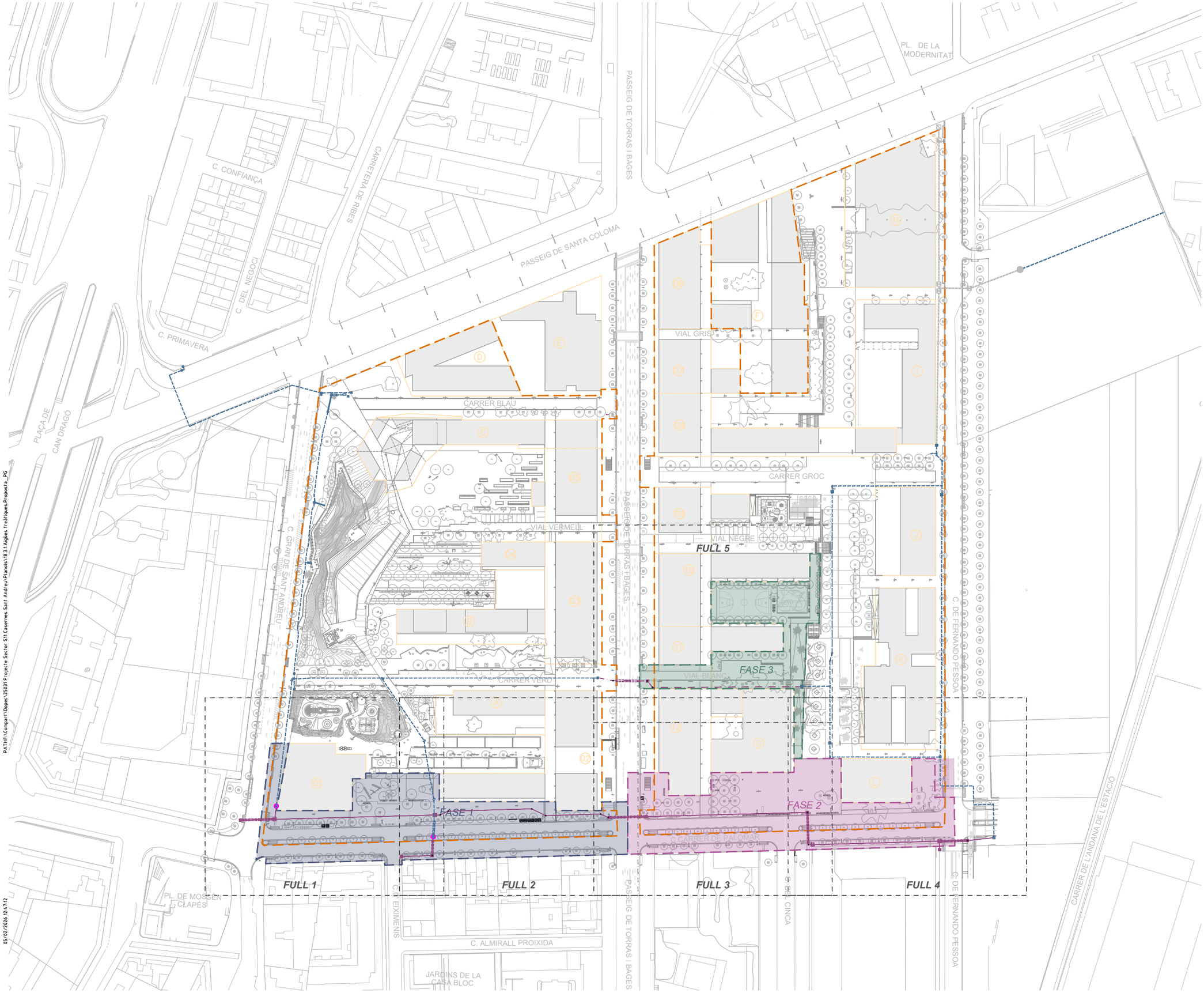

PATHF:\Compart\Dopec\25031 Projecte Sector S11 Casernes Sant Andreu\Planols\18.3.1 Aigües freàtiques Proposta_.PG

05/02/2026 12:47:12

LLEGENDA

SERVEI EXISTENT
- XARXA FREÀTICA EXISTENT
- XARXA FREÀTICA PREVISTA
- PURGADOR
- ARQUETA DE SECCIONAMENT AMB VÀLVULA DE COMPORTA
- PURGADOR I DESGUÀS
- COLZE

SERVEI PROJECTAT
- XARXA PROJECTADA PEAD Ø160 PN16
- XARXA PROJECTADA PEAD Ø125 PN16
- PURGADOR
- ARQUETA DE SECCIONAMENT AMB VÀLVULA DE COMPORTA
- PURGADOR I DESGUÀS
- PERICÓ CREUAMENT
- COLZE
- PERICÓ AMB CAP EXTREM

NOTA : ELS COLZES ELECTRO SOLDATS TENEN ARQUETA DE REGISTRE
ELS COLZES SON SOLDATS A TOPE NO TENEN ARQUETA DE REGISTRE

LÍMITS

- ÀMBIT PROJECTE FASE 01
- ÀMBIT PROJECTE FASE 02
- ÀMBIT PROJECTE FASE 03
- ÀMBIT PROJECTE INICAL
- LÍMIT DE PARCEL.LA

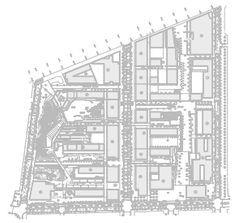

PU SEGREGAT 11 DE L'ÀMBIT DEL CARRER PALOMAR I VIALS INTERIORS DEL PASSEIG MARTA MATA, 7-9 I ENTORN 6B DEL PROJECTE REFÓS D'URBANITZACIÓ DE LES CASERNES DE SANT ANDREU

DISTRICTE DE SANT ANDREU

Ajuntament de Barcelona
Àrea d'Urbanisme i Habitatge
Institut Municipal d'Urbanisme
Direcció de Serveis de Projectes i Obres

AUTOR DELS CRITERIS I DE L'AVANTPROJECTE
Manuel de Solà, arquitecte.

AUTOR DEL PROJECTE EXECUTIU
Dopec
MARIA CAELLES LACASTA

G94.SMU-PAU2F2.S11

NÚM. EXPEDIENT	EDICIÓ	DATA
BAS25040001	EXECUTIU	FEBRER 2026

NOM PLÀNOL
COMPANYIES DE SERVEIS AIGÜES FREÀTIQUES. PROPOSTA. PG

0 100 m

ESCALA
DIN A3 1:2000
DIN A1 1:1000

PLÀNOL
18.3.1
FULL 1/1

PATHF:\Compart\Dopec\25031 Projecte Sector S11 Casernes Sant Andreu\Plànols\18.3.2 Aigues freàtiques Proposta_PD

05/02/2026 12:47:06

Ø125

Ø125

Ø125

Ø125

FASE 1

FASE 1

PUNT DE CONNEXIÓ AMB XARXA EXISTENT

PUNT DE CONNEXIÓ AMB XARXA FUTURA

CONTRATUB PEAD Ø315 mm

PUNT DE CONNEXIÓ AMB XARXA EXISTENT

CONTRATUB PEAD Ø200

PUNT DE CONNEXIÓ AMB XARXA EXISTENT

CONTRATUB PEAD Ø315 mm

PUNT DE CONNEXIÓ AMB XARXA FUTURA

C.CARRER DE PALOMAR

C.D'EIXIMENIS

PL. DE MOSSÈN CLAPÉS

LLEGENDA

SERVEI EXISTENT

- XARXA FREÀTICA EXISTENT
- XARXA FREÀTICA PREVISTA
- PURGADOR
- ARQUETA DE SECCIONAMENT AMB VÀLVULA DE COMPORTA
- PURGADOR I DESGUÀS
- COLZE

SERVEI PROJECTAT

- XARXA PROJECTADA PEAD Ø160 PN16
- XARXA PROJECTADA PEAD Ø125 PN16
- PURGADOR
- ARQUETA DE SECCIONAMENT AMB VÀLVULA DE COMPORTA
- PURGADOR I DESGUÀS
- PERICÓ CREUAMENT
- COLZE
- PERICÓ AMB CAP EXTREM

NOTA : ELS COLZES ELECTRO SOLDATS TENEN ARQUETA DE REGISTRE
ELS COLZES SON SOLDATS A TOPE NO TENEN ARQUETA DE REGISTRE

LÍMITS

- ÀMBIT PROJECTE FASE 01
- ÀMBIT PROJECTE FASE 02
- ÀMBIT PROJECTE FASE 03
- ÀMBIT PROJECTE INICAL
- LÍMIT DE PARCEL.LA

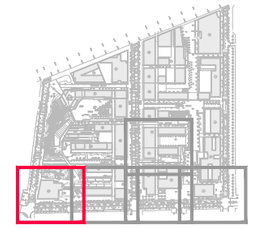

PU SEGREGAT 11 DE L'ÀMBIT DEL CARRER PALOMAR I VIALS INTERIORS DEL PASSEIG MARTA MATA, 7-9 I ENTORN 6B DEL PROJECTE REFÓS D'URBANITZACIÓ DE LES CASERNES DE SANT ANDREU

DISTRICTE DE SANT ANDREU

Ajuntament de Barcelona

Àrea d'Urbanisme i Habitatge
Institut Municipal d'Urbanisme
Direcció de Serveis de Projectes i Obres

AUTOR DELS CRITERIS I DE L'AVANTPROJECTE
Manuel de Solà, arquitecte.

AUTOR DEL PROJECTE EXECUTIU
Dopec
MARIA CAELLES LACASTA

G94.SMU-PAU2F2.S11

NÚM. EXPEDIENT	EDICIÓ	DATA
BAS25040001	EXECUTIU	FEBRER 2026

NOM PLÀNOL
COMPANYIES DE SERVEIS AIGÜES FREÀTIQUES. PROPOSTA. PD

0 20 m

ESCALA
DIN A3 1:400
DIN A1 1:200

PLÀNOL
18.3.2
FULL **1/5**

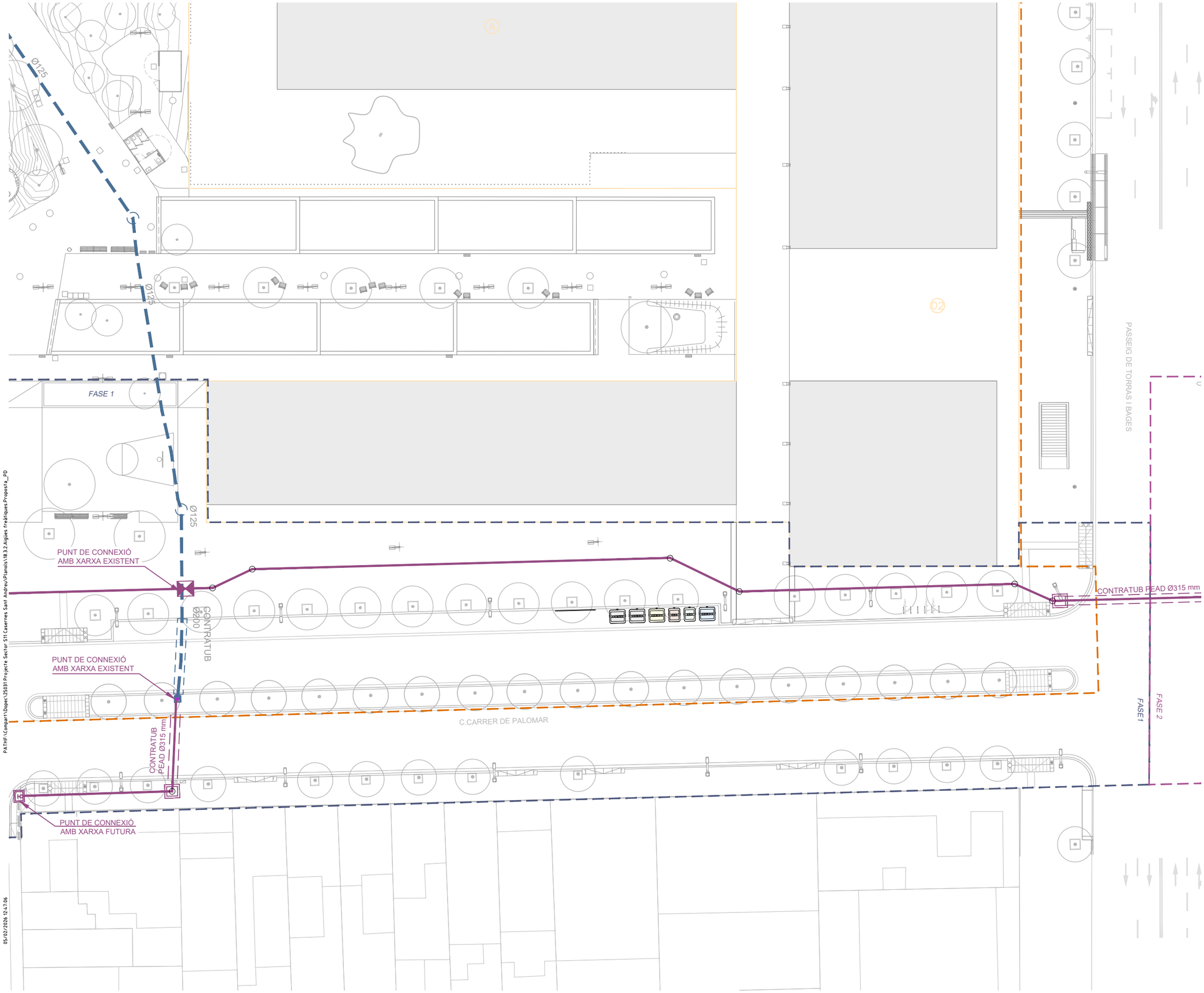

LLEGENDA

SERVEI EXISTENT

- XARXA FREÀTICA EXISTENT
- XARXA FREÀTICA PREVISTA
- PURGADOR
- ARQUETA DE SECCIONAMENT AMB VÀLVULA DE COMPORTA
- PURGADOR I DESGUÀS
- COLZE

SERVEI PROJECTAT

- XARXA PROJECTADA PEAD Ø160 PN16
- XARXA PROJECTADA PEAD Ø125 PN16
- PURGADOR
- ARQUETA DE SECCIONAMENT AMB VÀLVULA DE COMPORTA
- PURGADOR I DESGUÀS
- PERICÓ CREUAMENT
- COLZE
- PERICÓ AMB CAP EXTREM

NOTA : ELS COLZES ELECTRO SOLDATS TENEN ARQUETA DE REGISTRE
ELS COLZES SON SOLDATS A TOPE NO TENEN ARQUETA DE REGISTRE

LÍMITS

- ÀMBIT PROJECTE FASE 01
- ÀMBIT PROJECTE FASE 02
- ÀMBIT PROJECTE FASE 03
- ÀMBIT PROJECTE INICAL
- LÍMIT DE PARCEL.LA

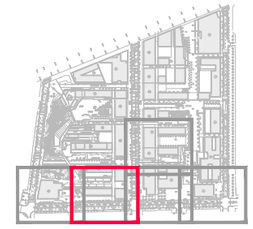

PU SEGREGAT 11 DE L'ÀMBIT DEL CARRER PALOMAR I VIALS INTERIORS DEL PASSEIG MARTA MATA, 7-9 I ENTORN 6B DEL PROJECTE REFÓS D'URBANITZACIÓ DE LES CASERNES DE SANT ANDREU

DISTRICTE DE SANT ANDREU

Ajuntament de Barcelona

Àrea d'Urbanisme i Habitatge
Institut Municipal d'Urbanisme
Direcció de Serveis de Projectes i Obres

AUTOR DELS CRITERIS I DE L'AVANTPROJECTE
Manuel de Solà, arquitecte.

AUTOR DEL PROJECTE EXECUTIU
Dopec
MARIA CAELLES LACASTA

G94.SMU-PAU2F2.S11

NÚM. EXPEDIENT	EDICIÓ	DATA
BAS25040001	**EXECUTIU**	**FEBRER 2026**

NOM PLÀNOL
COMPANYIES DE SERVEIS AIGÜES FREÀTIQUES. PROPOSTA. PD

0 20 m

ESCALA
DIN A3 1:400
DIN A1 1:200

PLÀNOL
18.3.2
FULL **2/5**

PATHF:\Compart\Dopec\25031 Projecte Sector S11 Casernes Sant Andreu\Plànols\18.3.2 Aigües freàtiques Proposta_PD
05/02/2026 12:47:06

PASSEIG DE TORRAS I BAGES

C.CARRER DE PALOMAR

CONTRATUB PEAD Ø315 mm

CONTRATUB PEAD Ø315 mm

FASE 1

FASE 2

FASE 3

FASE 2

PUNT BAIX. DESGUAS

LLEGENDA

SERVEI EXISTENT

- XARXA FREÀTICA EXISTENT
- XARXA FREÀTICA PREVISTA
- PURGADOR
- ARQUETA DE SECCIONAMENT AMB VÀLVULA DE COMPORTA
- PURGADOR I DESGUÀS
- COLZE

SERVEI PROJECTAT

- XARXA PROJECTADA PEAD Ø160 PN16
- XARXA PROJECTADA PEAD Ø125 PN16
- PURGADOR
- ARQUETA DE SECCIONAMENT AMB VÀLVULA DE COMPORTA
- PURGADOR I DESGUÀS
- PERICÓ CREUAMENT
- COLZE
- PERICÓ AMB CAP EXTREM

NOTA : ELS COLZES ELECTRO SOLDATS TENEN ARQUETA DE REGISTRE
ELS COLZES SON SOLDATS A TOPE NO TENEN ARQUETA DE REGISTRE

LÍMITS

- ÀMBIT PROJECTE FASE 01
- ÀMBIT PROJECTE FASE 02
- ÀMBIT PROJECTE FASE 03
- ÀMBIT PROJECTE INICAL
- LÍMIT DE PARCEL.LA

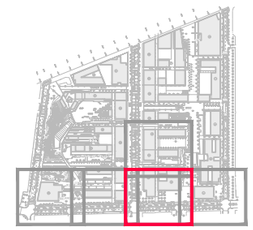

PU SEGREGAT 11 DE L'ÀMBIT DEL CARRER PALOMAR I VIALS INTERIORS DEL PASSEIG MARTA MATA, 7-9 I ENTORN 6B DEL PROJECTE REFÓS D'URBANITZACIÓ DE LES CASERNES DE SANT ANDREU

DISTRICTE DE SANT ANDREU

Ajuntament de Barcelona
Àrea d'Urbanisme i Habitatge
Institut Municipal d'Urbanisme
Direcció de Serveis de Projectes i Obres

AUTOR DELS CRITERIS I DE L'AVANTPROJECTE
Manuel de Solà, arquitecte.

AUTOR DEL PROJECTE EXECUTIU
Dopec
MARIA CAELLES LACASTA

G94.SMU-PAU2F2.S11

NÚM. EXPEDIENT	EDICIÓ	DATA
BAS25040001	EXECUTIU	FEBRER 2026

NOM PLÀNOL
COMPANYIES DE SERVEIS AIGÜES FREÀTIQUES. PROPOSTA. PD

0 20 m

ESCALA
DIN A3 1:400
DIN A1 1:200

PLÀNOL
18.3.2
FULL 3/5

PATH:F:\Compart\Dopec\25031 Projecte Sector S11 Casernes Sant Andreu\Planols\18.3.2 Aigues freàtiques Proposta_PD
05/02/2026 12:47:06

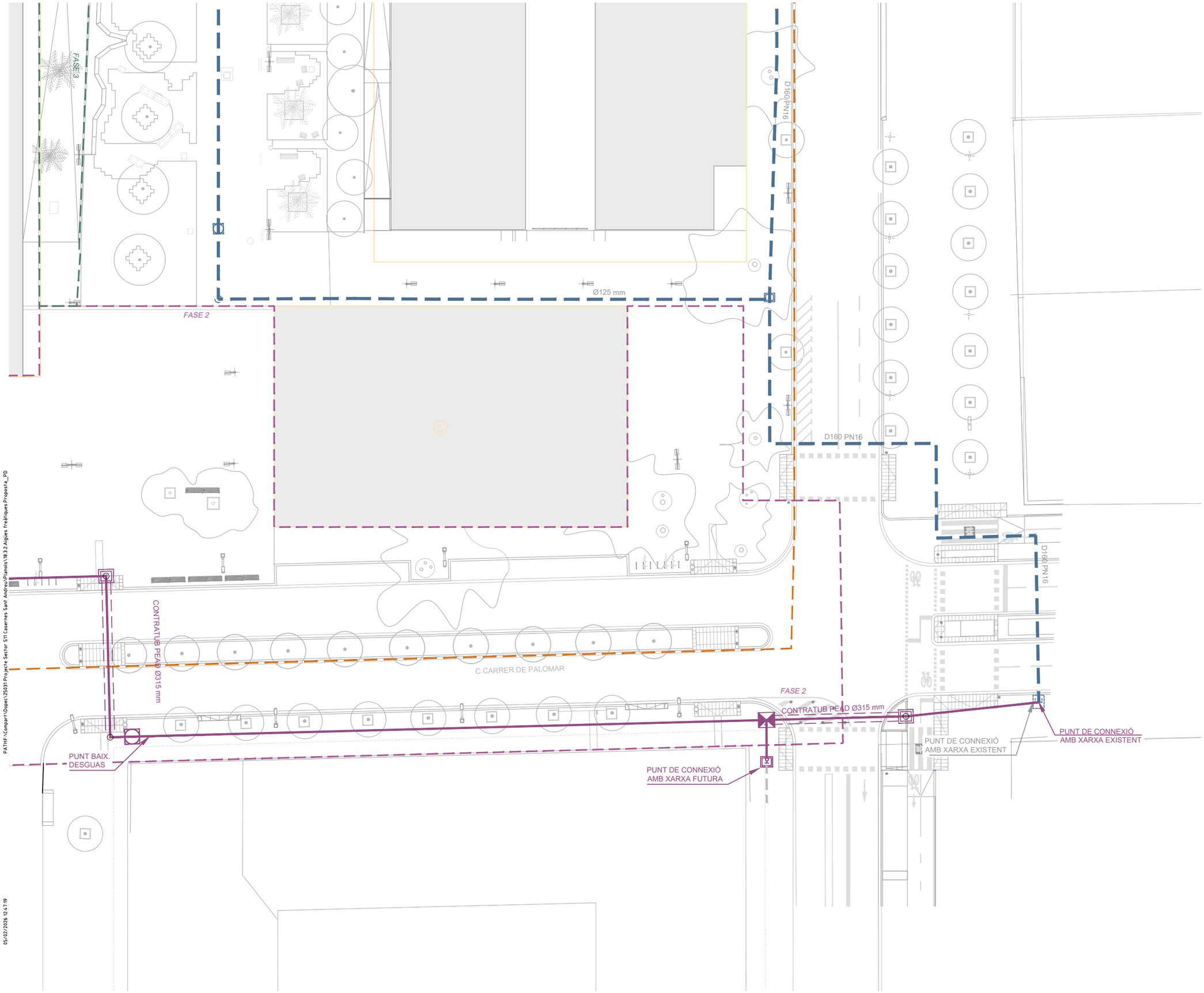

LLEGENDA

SERVEI EXISTENT

- XARXA FREÀTICA EXISTENT
- XARXA FREÀTICA PREVISTA
- PURGADOR
- ARQUETA DE SECCIONAMENT AMB VÀLVULA DE COMPORTA
- PURGADOR I DESGUÀS
- COLZE

SERVEI PROJECTAT

- XARXA PROJECTADA PEAD Ø160 PN16
- XARXA PROJECTADA PEAD Ø125 PN16
- PURGADOR
- ARQUETA DE SECCIONAMENT AMB VÀLVULA DE COMPORTA
- PURGADOR I DESGUÀS
- PERICÓ CREUAMENT
- COLZE
- PERICÓ AMB CAP EXTREM

NOTA : ELS COLZES ELECTRO SOLDATS TENEN ARQUETA DE REGISTRE
ELS COLZES SON SOLDATS A TOPE NO TENEN ARQUETA DE REGISTRE

LÍMITS

- ÀMBIT PROJECTE FASE 01
- ÀMBIT PROJECTE FASE 02
- ÀMBIT PROJECTE FASE 03
- ÀMBIT PROJECTE INICAL
- LÍMIT DE PARCEL.LA

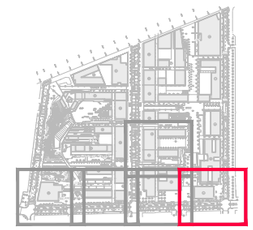

PU SEGREGAT 11 DE L'ÀMBIT DEL CARRER PALOMAR I VIALS INTERIORS DEL PASSEIG MARTA MATA, 7-9 I ENTORN 6B DEL PROJECTE REFÓS D'URBANITZACIÓ DE LES CASERNES DE SANT ANDREU

DISTRICTE DE SANT ANDREU

Ajuntament de Barcelona

Àrea d'Urbanisme i Habitatge
Institut Municipal d'Urbanisme
Direcció de Serveis de Projectes i Obres

AUTOR DELS CRITERIS I DE L'AVANTPROJECTE
Manuel de Solà, arquitecte.

AUTOR DEL PROJECTE EXECUTIU
Dopec
MARIA CAELLES LACASTA

G94.SMU-PAU2F2.S11

NÚM. EXPEDIENT	EDICIÓ	DATA
BAS25040001	EXECUTIU	FEBRER 2026

NOM PLÀNOL
COMPANYIES DE SERVEIS AIGÜES FREÀTIQUES. PROPOSTA. PD

0 20 m

ESCALA
DIN A3 1:400
DIN A1 1:200

PLÀNOL
18.3.2
FULL 4/5

PATHF:\Compart\Dopec\25031 Projecte Sector S11 Casernes Sant Andreu\Plànols\18.3.2 Aigües freàtiques Proposta_PD
05/02/2026 12:41:19

VIAL NEGRE

Endesa
(BCN Neta)

PASSEIG DE TORRAS I BAGES

Ø90

FASE 3

FASE 3

FASE 3

FASE 3

CONNEXIÓ A
XARXA EXISTENT

CARRER
VERD

CONTRATUB PEAD Ø315 mm

XARXA PROJECTADA

VIAL BLANC

CONNEXIÓ A
XARXA EXISTENT

PATHF:\Compart\Dopec\25031 Projecte Sector S11 Casernes Sant Andreu\Plànols\18.3.2 Aigües freàtiques Proposta_PD

05/02/2026 12:47:12

LLEGENDA

SERVEI EXISTENT

- XARXA FREÀTICA EXISTENT
- XARXA FREÀTICA PREVISTA
- PURGADOR
- ARQUETA DE SECCIONAMENT AMB VÀLVULA DE COMPORTA
- PURGADOR I DESGUÀS
- COLZE

SERVEI PROJECTAT

- XARXA PROJECTADA PEAD Ø160 PN16
- XARXA PROJECTADA PEAD Ø125 PN16
- PURGADOR
- ARQUETA DE SECCIONAMENT AMB VÀLVULA DE COMPORTA
- PURGADOR I DESGUÀS
- PERICÓ CREUAMENT
- COLZE
- PERICÓ AMB CAP EXTREM

NOTA : ELS COLZES ELECTRO SOLDATS TENEN ARQUETA DE REGISTRE
ELS COLZES SON SOLDATS A TOPE NO TENEN ARQUETA DE REGISTRE

LÍMITS

- ÀMBIT PROJECTE FASE 01
- ÀMBIT PROJECTE FASE 02
- ÀMBIT PROJECTE FASE 03
- ÀMBIT PROJECTE INICAL
- LÍMIT DE PARCEL.LA

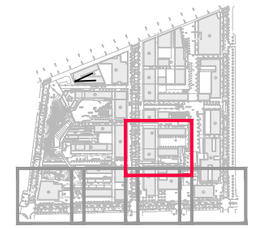

PU SEGREGAT 11 DE L'ÀMBIT DEL CARRER PALOMAR I VIALS INTERIORS DEL PASSEIG MARTA MATA, 7-9 I ENTORN 6B DEL PROJECTE REFÓS D'URBANITZACIÓ DE LES CASERNES DE SANT ANDREU

DISTRICTE DE SANT ANDREU

Ajuntament de Barcelona

Àrea d'Urbanisme i Habitatge
Institut Municipal d'Urbanisme
Direcció de Serveis de Projectes i Obres

AUTOR DELS CRITERIS I DE L'AVANTPROJECTE
Manuel de Solà, arquitecte.

AUTOR DEL PROJECTE EXECUTIU
Dopec
MARIA CAELLES LACASTA

G94.SMU-PAU2F2.S11

NÚM. EXPEDIENT	EDICIÓ	DATA
BAS25040001	EXECUTIU	FEBRER 2026

NOM PLÀNOL
COMPANYIES DE SERVEIS AIGÜES FREÀTIQUES. PROPOSTA. PD

0 20 m

ESCALA
DIN A3 1:400
DIN A1 1:200

PLÀNOL
18.3.2
FULL 5/5

ARQUETA DE SECCIONAMENT

Ample interior 700

ALÇAT

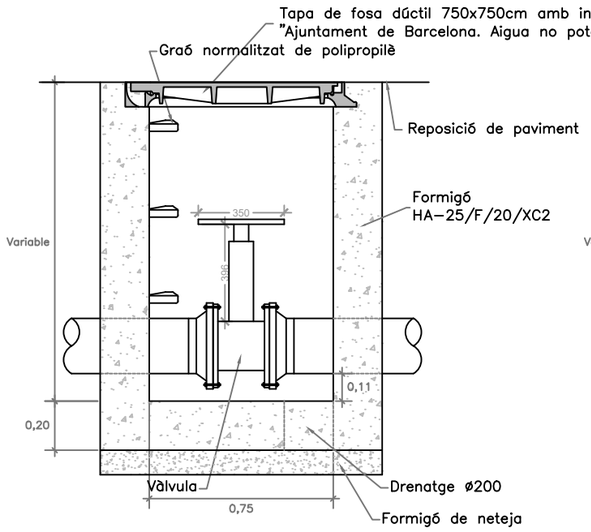

Nota: L'armat dels pericons constisteix en una malla electrosoldada ø10 a 15 a ambdós costats

PLANTA

ARQUETA DE DESGUÀS

ALÇAT

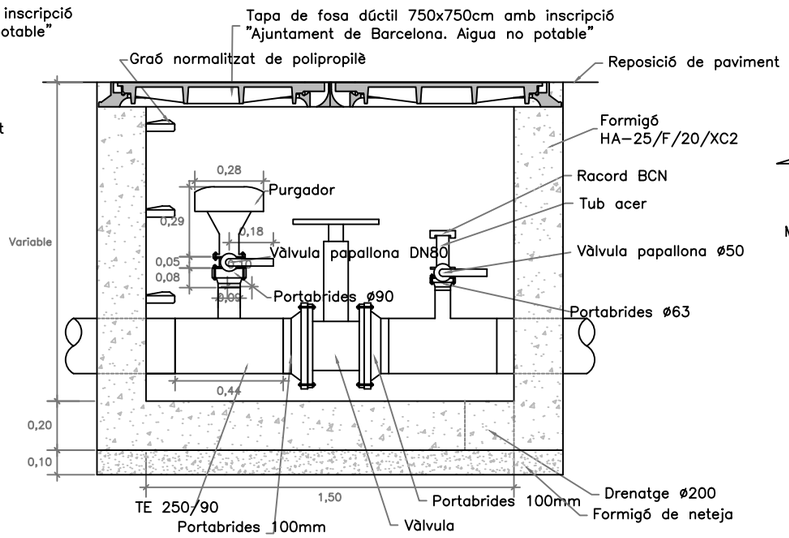

Nota: L'armat dels pericons constisteix en una malla electrosoldada ø10 a 15 a ambdós costats

PLANTA

RASA TIPUS
ENCREUAMENT VIAL (Xarxa bàsica)

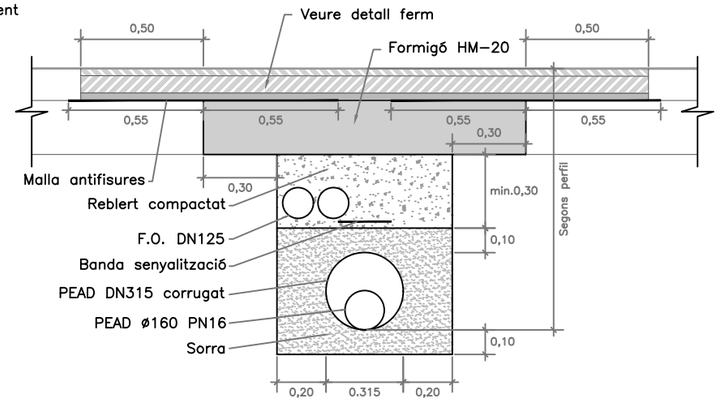

RASA TIPUS

ARQUETA AMB VÀLVULA DE TALL

AMPLE INTERIOR 700

ARQUETA AMB PURGADOR

AMPLE INTERIOR 700

PATHF:\Compart\Dopec\25931 Projecte Sector S11 Casernes Sant Andreu\Plànols\18.4 Aigües freàtiques Details

05/02/2026 12:47:14

PU SEGREGAT 11 DE L'ÀMBIT DEL CARRER PALOMAR I VIALS INTERIORS DEL PASSEIG MARTA MATA, 7-9 I ENTORN 6B DEL PROJECTE REFÓS D'URBANITZACIÓ DE LES CASERNES DE SANT ANDREU

DISTRICTE DE SANT ANDREU

Ajuntament de Barcelona

Àrea d'Urbanisme i Habitatge
Institut Municipal d'Urbanisme
Direcció de Serveis de Projectes i Obres

AUTOR DELS CRITERIS I DE L'AVANTPROJECTE
Manuel de Solà, arquitecte.

AUTOR DEL PROJECTE EXECUTIU
MARIA CAELLES LACASTA

G94.SMU-PAU2F2.S11

NÚM. EXPEDIENT	EDICIÓ	DATA
BAS25040001	EXECUTIU	FEBRER 2026

NOM PLÀNOL
COMPANYIES DE SERVEIS AIGÜES FREÀTIQUES. DETALLS

0 100 m

ESCALA
DIN A3 1:S/E
DIN A1 1: S/E

PLÀNOL
18.4
FULL 1/1

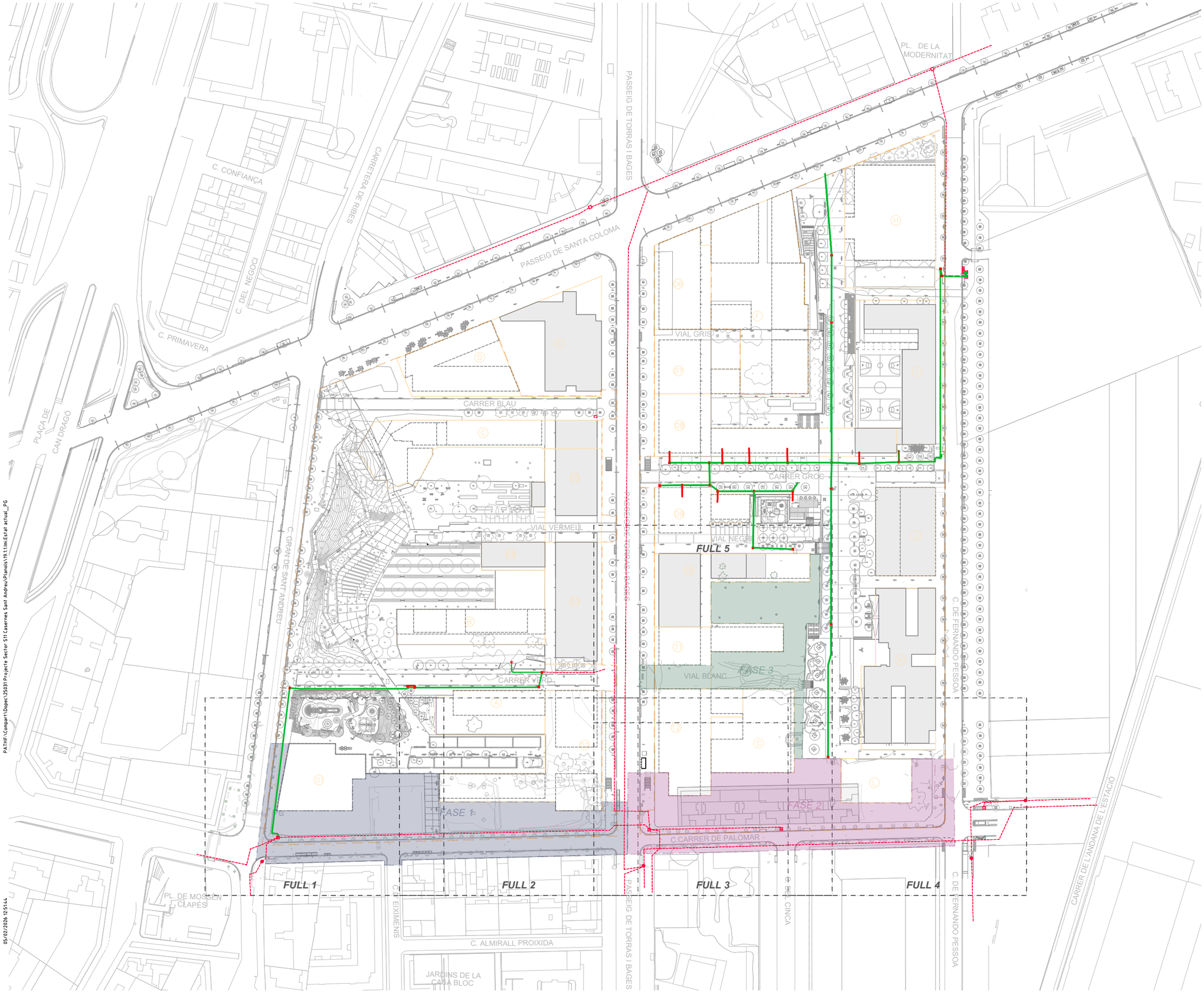

PATH:F:\Compar1\Dopec\25031 Projecte Sector S11 Casernes Sant Andreu\Plànols\19.1.1mi_Estat actual_PG

05/02/2026 12:51:44

LLEGENDA

SERVEI EXISTENT

- XARXA IMI 4/6tubs Ø125. AS BUILTS
- XARXA IMI EXISTENT
- PERICÓ DE 70x70x100cm
- PERICÓ DE 40x40x100cm

LÍMITS

- ÀMBIT PROJECTE FASE 01
- ÀMBIT PROJECTE FASE 02
- ÀMBIT PROJECTE FASE 03
- ÀMBIT PROJECTE INICAL
- LÍMIT DE PARCEL.LA

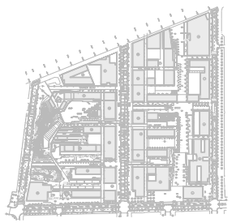

PU SEGREGAT 11 DE L'ÀMBIT DEL CARRER PALOMAR I VIALS INTERIORS DEL PASSEIG MARTA MATA, 7-9 I ENTORN 6B DEL PROJECTE REFÓS D'URBANITZACIÓ DE LES CASERNES DE SANT ANDREU

DISTRICTE DE SANT ANDREU

Ajuntament de Barcelona

Àrea d'Urbanisme i Habitatge
Institut Municipal d'Urbanisme
Direcció de Serveis de Projectes i Obres

AUTOR DELS CRITERIS I DE L'AVANTPROJECTE
Manuel de Solà, arquitecte.

AUTOR DEL PROJECTE EXECUTIU
Dopec
MARIA CAELLES LACASTA

G94.SMU-PAU2F2.S11

NÚM. EXPEDIENT	EDICIÓ	DATA
BAS25040001	EXECUTIU	FEBRER 2026

NOM PLÀNOL
ALTRES SERVEIS URBANS
IMI. ESTAT ACTUAL. PLANTA GENERAL

0 100 m

ESCALA
DIN A3 1:2000
DIN A1 1:1000

PLÀNOL
19.1.1
FULL 1/1

PATHF:\Compart\Dopec\25031 Projecte Sector S11 Casernes Sant Andreu\Planols\19.1 2 IMI Estat actual_PD

05/02/2026 12:51:44

FASE 1

FASE 1

C.CARRER DE PALOMAR

C.D' EIXIMENIS

PL. DE MOSSÈN CLAPÉS

RS5526

LLEGENDA

SERVEI EXISTENT

- XARXA IMI 4/6tubs Ø125. AS BUILTS
- XARXA IMI EXISTENT
- PERICÓ DE 70x70x100cm
- PERICÓ DE 40x40x100cm

LÍMITS

- ÀMBIT PROJECTE FASE 01
- ÀMBIT PROJECTE FASE 02
- ÀMBIT PROJECTE FASE 03
- ÀMBIT PROJECTE INICAL
- LÍMIT DE PARCEL.LA

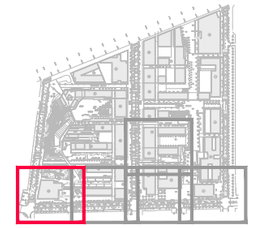

PU SEGREGAT 11 DE L'ÀMBIT DEL CARRER PALOMAR I VIALS INTERIORS DEL PASSEIG MARTA MATA, 7-9 I ENTORN 6B DEL PROJECTE REFÓS D'URBANITZACIÓ DE LES CASERNES DE SANT ANDREU

DISTRICTE DE SANT ANDREU

Ajuntament de Barcelona

Àrea d'Urbanisme i Habitatge
Institut Municipal d'Urbanisme
Direcció de Serveis de Projectes i Obres

AUTOR DELS CRITERIS I DE L'AVANTPROJECTE
Manuel de Solà, arquitecte.

AUTOR DEL PROJECTE EXECUTIU
Dopec
MARIA CAELLES LACASTA

G94.SMU-PAU2F2.S11

NÚM. EXPEDIENT	EDICIÓ	DATA
BAS25040001	EXECUTIU	FEBRER 2026

NOM PLÀNOL
ALTRES SERVEIS URBANS
IMI. ESTAT ACTUAL. PLANTA DETALL

0 20 m

ESCALA
DIN A3 1:400
DIN A1 1:200

PLÀNOL
19.1.2
FULL **1/5**

LLEGENDA

SERVEI EXISTENT

- XARXA IMI 4/6tubs Ø125. AS BUILTS
- XARXA IMI EXISTENT
- PERICÓ DE 70x70x100cm
- PERICÓ DE 40x40x100cm

LÍMITS

- ÀMBIT PROJECTE FASE 01
- ÀMBIT PROJECTE FASE 02
- ÀMBIT PROJECTE FASE 03
- ÀMBIT PROJECTE INICAL
- LÍMIT DE PARCEL.LA

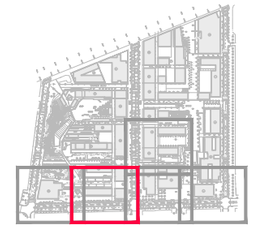

FASE 1

FASE 2

PASSEIG DE TORRAS I BAGES

C.CARRER DE PALOMAR

XARXA EN TÚNEL DE METRO

PU SEGREGAT 11 DE L'ÀMBIT DEL CARRER PALOMAR I VIALS INTERIORS DEL PASSEIG MARTA MATA, 7-9 I ENTORN 6B DEL PROJECTE REFÓS D'URBANITZACIÓ DE LES CASERNES DE SANT ANDREU

DISTRICTE DE SANT ANDREU

Ajuntament de Barcelona

Àrea d'Urbanisme i Habitatge
Institut Municipal d'Urbanisme
Direcció de Serveis de Projectes i Obres

AUTOR DELS CRITERIS I DE L'AVANTPROJECTE
Manuel de Solà, arquitecte.

AUTOR DEL PROJECTE EXECUTIU
Dopec
MARIA CAELLES LACASTA

G94.SMU-PAU2F2.S11

NÚM. EXPEDIENT	EDICIÓ	DATA
BAS25040001	**EXECUTIU**	**FEBRER 2026**

NOM PLÀNOL
ALTRES SERVEIS URBANS
IMI. ESTAT ACTUAL. PLANTA DETALL

0 20 m

ESCALA
DIN A3 1:400
DIN A1 1:200

PLÀNOL
19.1.2
FULL **2/5**

PATHF:\Compart\Dopec\Y5031-Projecte Sector S11 Casernes Sant Andreu\Planols\19.1.2 imEstat actual_PD
05/02/2026 12:51:44

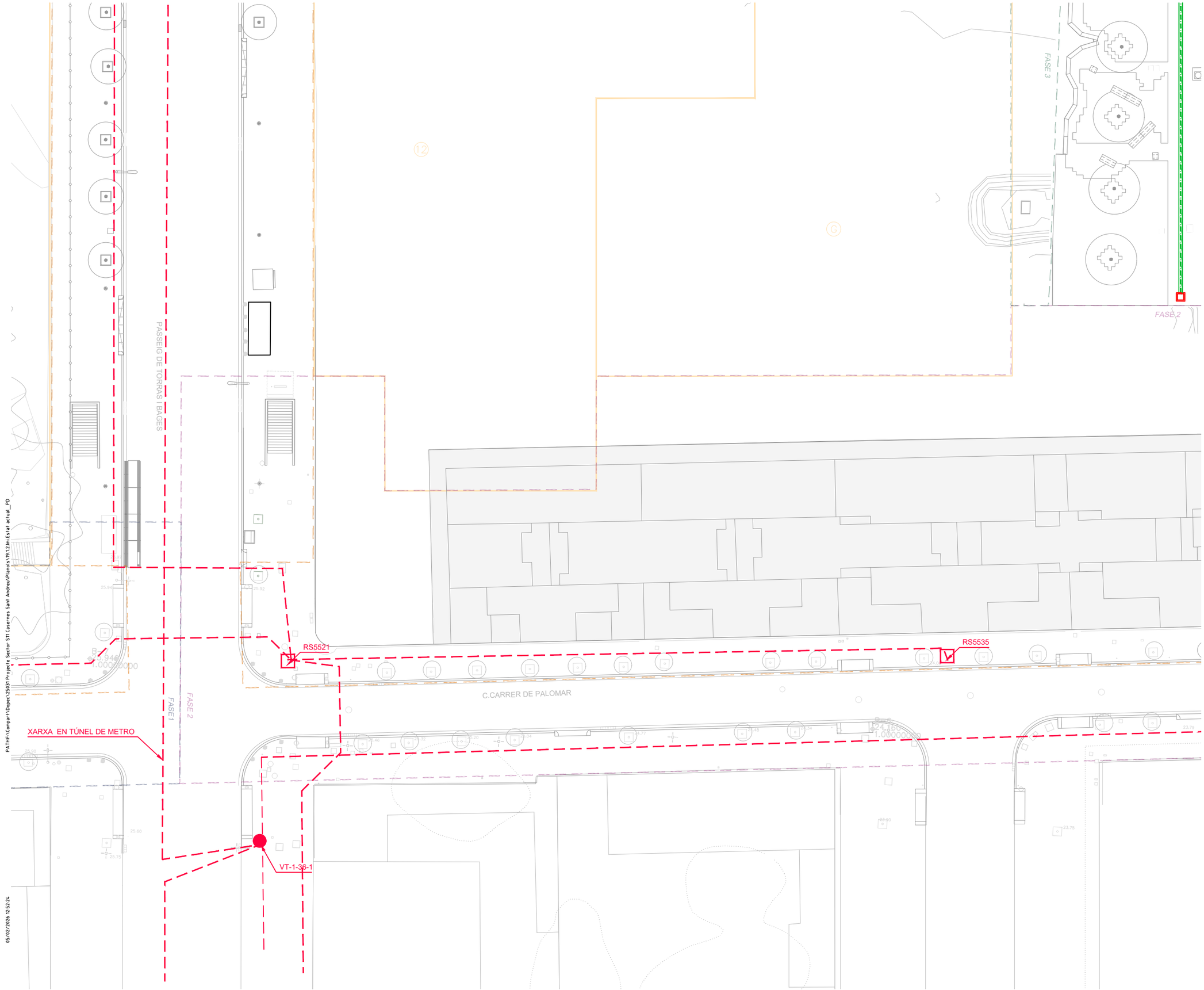

LLEGENDA

SERVEI EXISTENT

- XARXA IMI 4/6tubs Ø125. AS BUILTS
- XARXA IMI EXISTENT
- PERICÓ DE 70x70x100cm
- PERICÓ DE 40x40x100cm

LÍMITS

- ÀMBIT PROJECTE FASE 01
- ÀMBIT PROJECTE FASE 02
- ÀMBIT PROJECTE FASE 03
- ÀMBIT PROJECTE INICAL
- LÍMIT DE PARCEL.LA

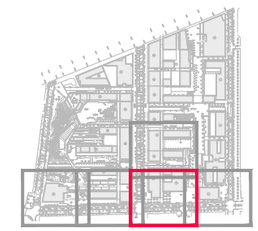

PU SEGREGAT 11 DE L'ÀMBIT DEL CARRER PALOMAR I VIALS INTERIORS DEL PASSEIG MARTA MATA, 7-9 I ENTORN 6B DEL PROJECTE REFÓS D'URBANITZACIÓ DE LES CASERNES DE SANT ANDREU

DISTRICTE DE SANT ANDREU

Ajuntament de Barcelona

Àrea d'Urbanisme i Habitatge
Institut Municipal d'Urbanisme
Direcció de Serveis de Projectes i Obres

AUTOR DELS CRITERIS I DE L'AVANTPROJECTE
Manuel de Solà, arquitecte.

AUTOR DEL PROJECTE EXECUTIU
Dopec
MARIA CAELLES LACASTA

G94.SMU-PAU2F2.S11

NÚM. EXPEDIENT	EDICIÓ	DATA
BAS25040001	EXECUTIU	FEBRER 2026

NOM PLÀNOL
ALTRES SERVEIS URBANS
IMI. ESTAT ACTUAL. PLANTA DETALL

0 20 m

ESCALA
DIN A3 1:400
DIN A1 1:200

PLÀNOL
19.1.2
FULL **3/5**

PATH\\Compart\Dopec\25031 Projecte Sector S11 Casernes Sant Andreu\Planols\19.1.2 Imi Estat actual_PD
05/02/2026 12:52:24

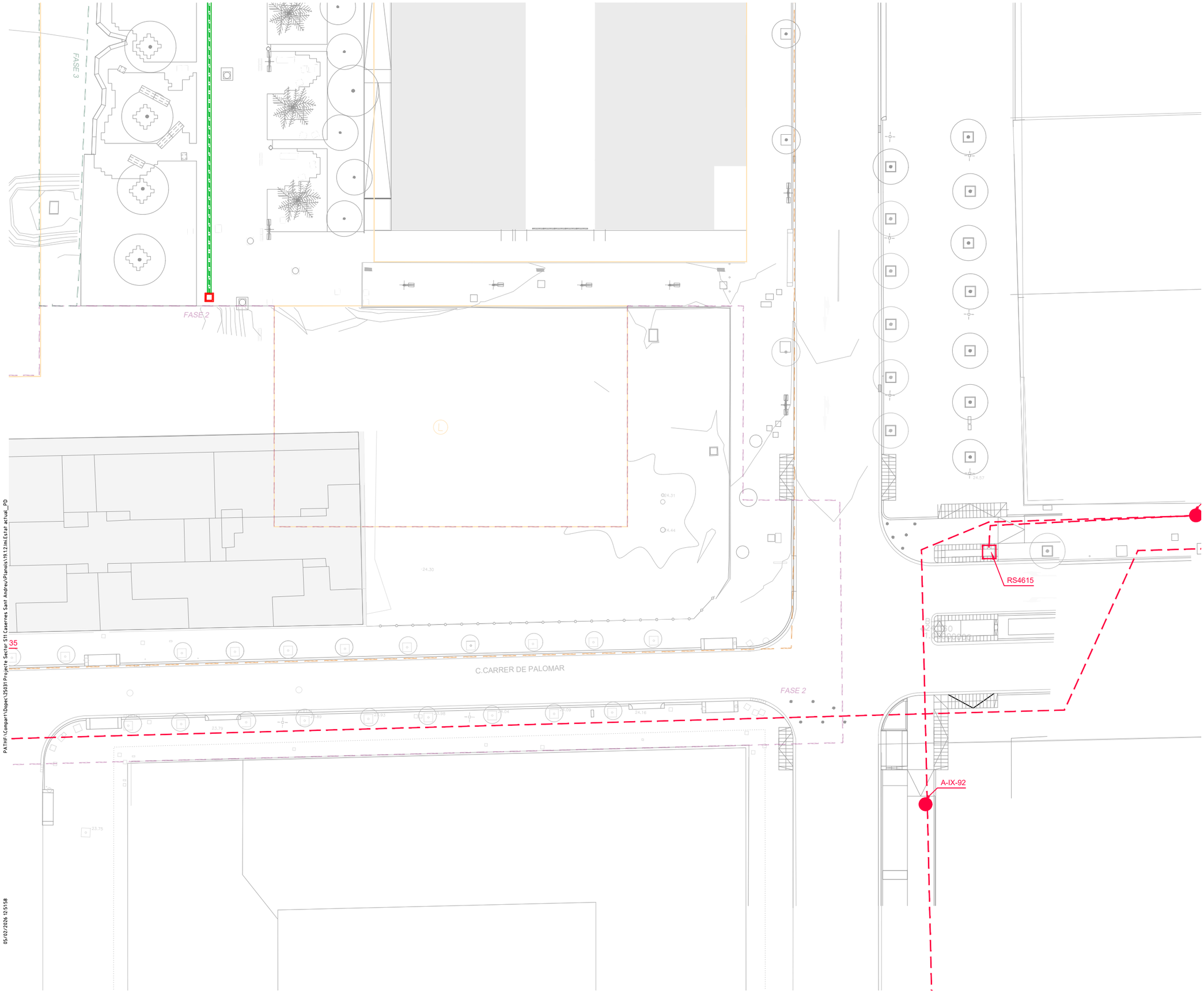

LLEGENDA

SERVEI EXISTENT

- XARXA IMI 4/6tubs Ø125. AS BUILTS
- XARXA IMI EXISTENT
- PERICÓ DE 70x70x100cm
- PERICÓ DE 40x40x100cm

LÍMITS

- ÀMBIT PROJECTE FASE 01
- ÀMBIT PROJECTE FASE 02
- ÀMBIT PROJECTE FASE 03
- ÀMBIT PROJECTE INICAL
- LÍMIT DE PARCEL.LA

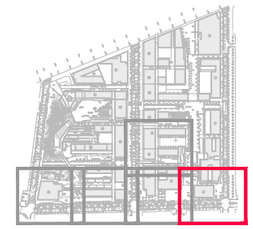

PU SEGREGAT 11 DE L'ÀMBIT DEL CARRER PALOMAR I VIALS INTERIORS DEL PASSEIG MARTA MATA, 7-9 I ENTORN 6B DEL PROJECTE REFÓS D'URBANITZACIÓ DE LES CASERNES DE SANT ANDREU

DISTRICTE DE SANT ANDREU

Ajuntament de Barcelona

Àrea d'Urbanisme i Habitatge
Institut Municipal d'Urbanisme
Direcció de Serveis de Projectes i Obres

AUTOR DELS CRITERIS I DE L'AVANTPROJECTE
Manuel de Solà, arquitecte.

AUTOR DEL PROJECTE EXECUTIU
Dopec
MARIA CAELLES LACASTA

G94.SMU-PAU2F2.S11

NÚM. EXPEDIENT	EDICIÓ	DATA
BAS25040001	EXECUTIU	FEBRER 2026

NOM PLÀNOL
ALTRES SERVEIS URBANS
IMI. ESTAT ACTUAL. PLANTA DETALL

0 20 m

ESCALA
DIN A3 1:400
DIN A1 1:200

PLÀNOL
19.1.2
FULL 4/5

PATHF:\Compart\Dopec\25031 Projecte Sector S11 Casernes Sant Andreu\Planols\19.1.2 IMI.Estat actual_PD

05/02/2026 12:51:58

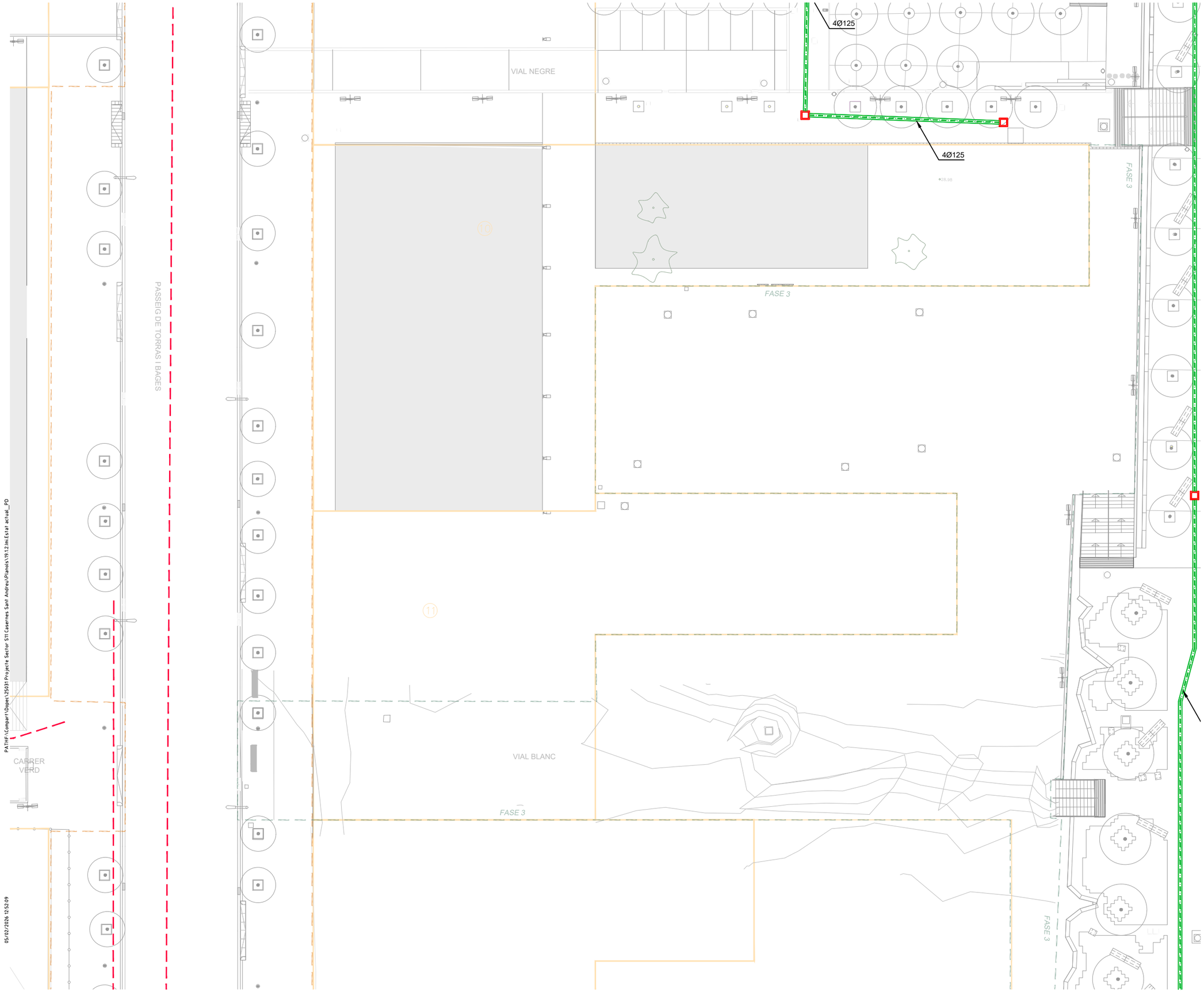

LLEGENDA

SERVEI EXISTENT

- XARXA IMI 4/6tubs Ø125. AS BUILTS
- XARXA IMI EXISTENT
- PERICÓ DE 70x70x100cm
- PERICÓ DE 40x40x100cm

LÍMITS

- ÀMBIT PROJECTE FASE 01
- ÀMBIT PROJECTE FASE 02
- ÀMBIT PROJECTE FASE 03
- ÀMBIT PROJECTE INICAL
- LÍMIT DE PARCEL.LA

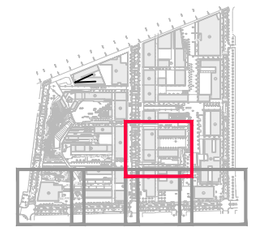

PU SEGREGAT 11 DE L'ÀMBIT DEL CARRER PALOMAR I VIALS INTERIORS DEL PASSEIG MARTA MATA, 7-9 I ENTORN 6B DEL PROJECTE REFÓS D'URBANITZACIÓ DE LES CASERNES DE SANT ANDREU

DISTRICTE DE SANT ANDREU

Ajuntament de Barcelona

Àrea d'Urbanisme i Habitatge
Institut Municipal d'Urbanisme
Direcció de Serveis de Projectes i Obres

AUTOR DELS CRITERIS I DE L'AVANTPROJECTE
Manuel de Solà, arquitecte.

AUTOR DEL PROJECTE EXECUTIU
Dopec
MARIA CAELLES LACASTA

G94.SMU-PAU2F2.S11

NÚM. EXPEDIENT	EDICIÓ	DATA
BAS25040001	EXECUTIU	FEBRER 2026

NOM PLÀNOL
ALTRES SERVEIS URBANS
IMI. ESTAT ACTUAL. PLANTA DETALL

0 — 20 m

ESCALA
DIN A3 1:400
DIN A1 1:200

PLÀNOL
19.1.2

FULL 5/5

PATHF:\Compart\Dopec\25031 Projecte Sector S11 Casernes Sant Andreu\Planols\19.1.2.Imi.Estat actual_PD

05/02/2026 12:52:09

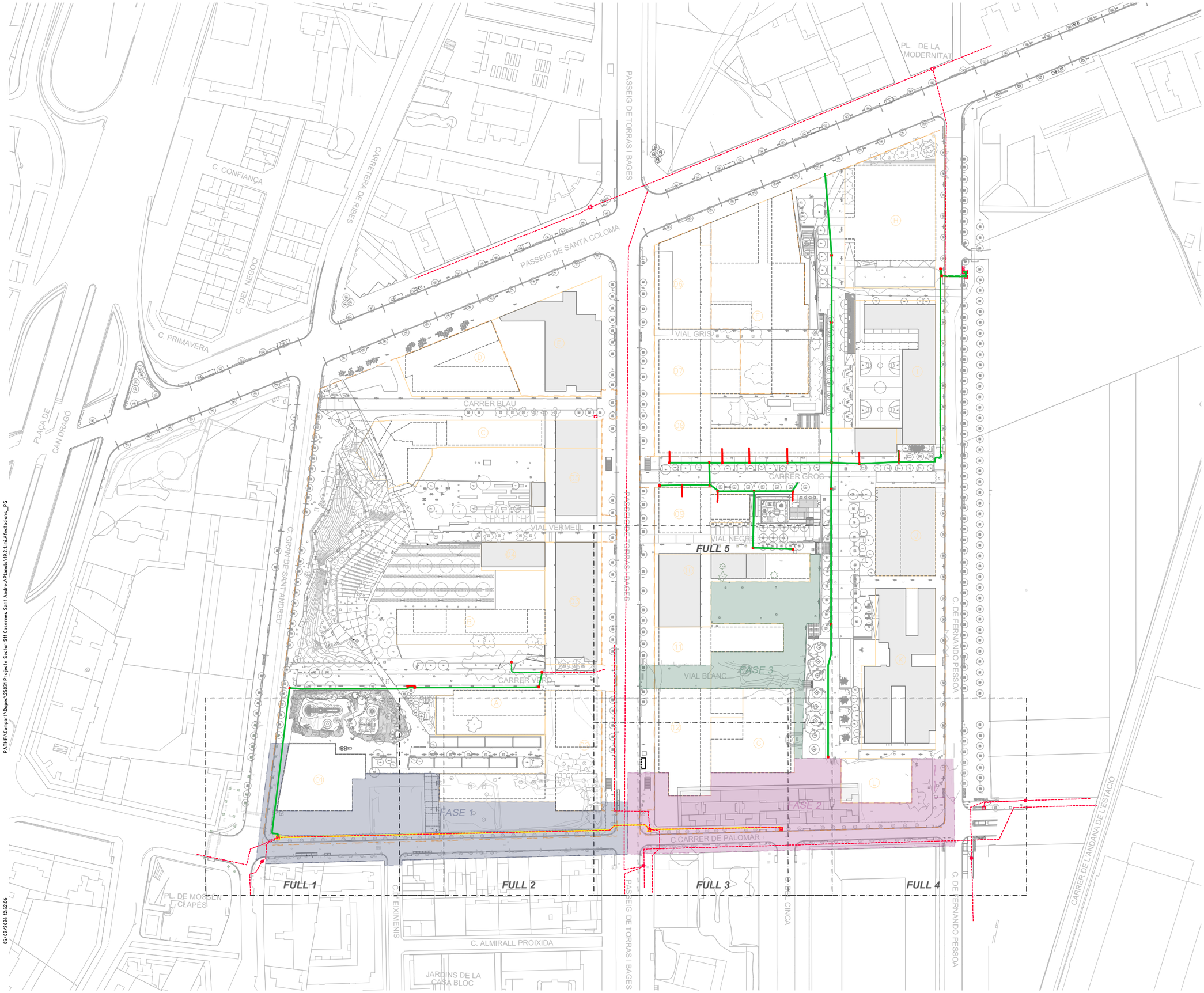

LLEGENDA

SERVEI EXISTENT

- XARXA IMI 4/6tubs Ø125. AS BUILTS
- XARXA IMI EXISTENT
- PERICÓ DE 70x70x100cm
- PERICÓ DE 40x40x100cm
- AFECTACIÓ

LÍMITS

- ÀMBIT PROJECTE FASE 01
- ÀMBIT PROJECTE FASE 02
- ÀMBIT PROJECTE FASE 03
- ÀMBIT PROJECTE INICAL
- LÍMIT DE PARCEL.LA

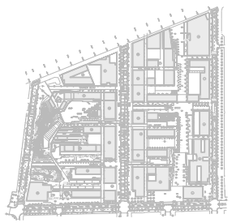

PU SEGREGAT 11 DE L'ÀMBIT DEL CARRER PALOMAR I VIALS INTERIORS DEL PASSEIG MARTA MATA, 7-9 I ENTORN 6B DEL PROJECTE REFÓS D'URBANITZACIÓ DE LES CASERNES DE SANT ANDREU

DISTRICTE DE SANT ANDREU

Ajuntament de Barcelona

Àrea d'Urbanisme i Habitatge
Institut Municipal d'Urbanisme
Direcció de Serveis de Projectes i Obres

AUTOR DELS CRITERIS I DE L'AVANTPROJECTE
Manuel de Solà, arquitecte.

AUTOR DEL PROJECTE EXECUTIU
Dopec
MARIA CAELLES LACASTA

G94.SMU-PAU2F2.S11

NÚM. EXPEDIENT	EDICIÓ	DATA
BAS25040001	EXECUTIU	FEBRER 2026

NOM PLÀNOL
ALTRES SERVEIS URBANS
IMI. AFECTACIONS. PLANTA GENERAL

0 — 100 m

ESCALA
DIN A3 1:2000
DIN A1 1:1000

PLÀNOL
19.2.1
FULL 1/1

PATHF:\Compart\Dopec\25031 Projecte Sector S11 Casernes Sant Andreu\Planols\19.2.1.Imi.Afectacions_PG

05/02/2026 12:52:06

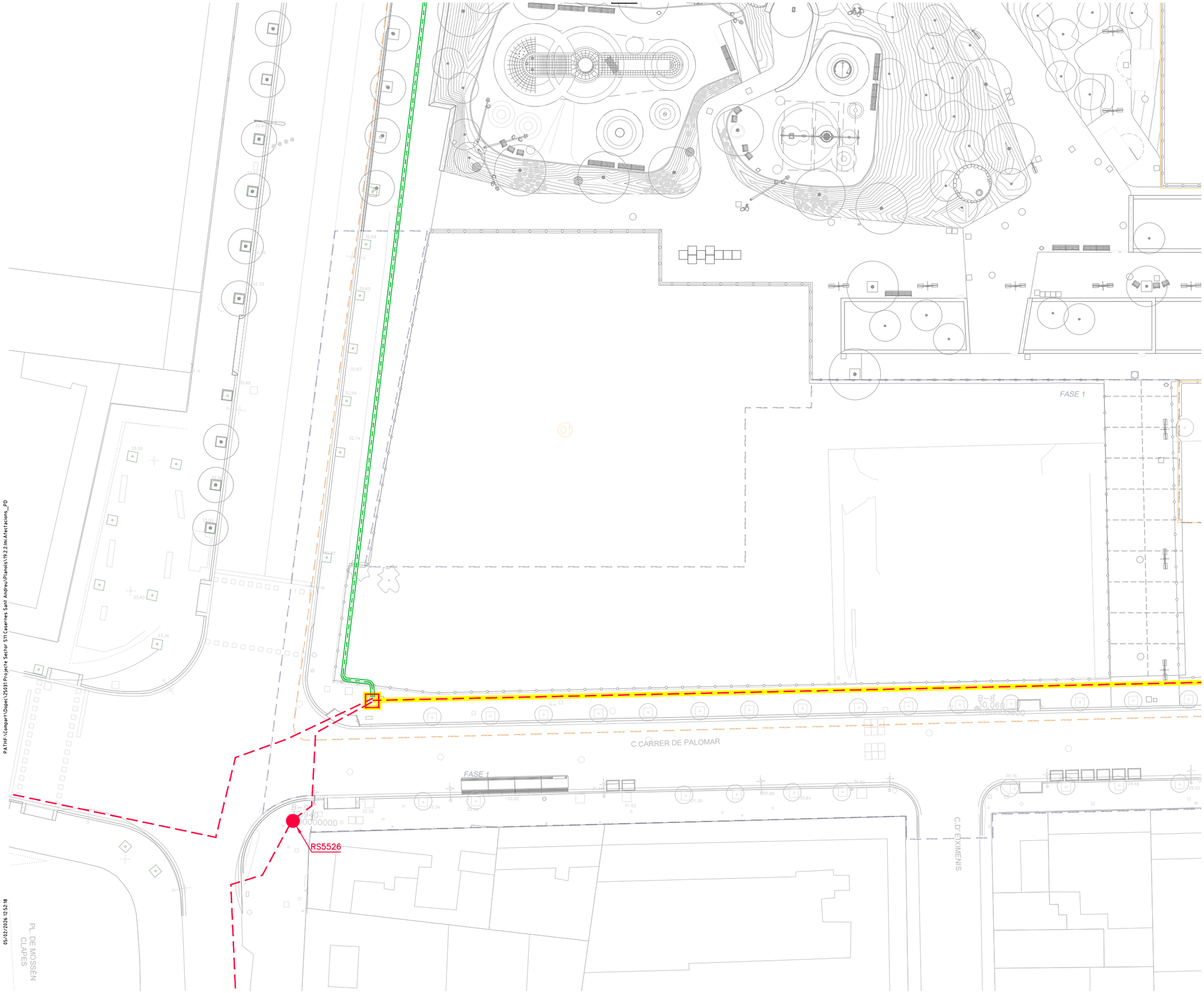

LLEGENDA

SERVEI EXISTENT

- XARXA IMI 4/6tubs Ø125. AS BUILTS
- XARXA IMI EXISTENT
- PERICÓ DE 70x70x100cm
- PERICÓ DE 40x40x100cm
- AFECTACIÓ

LÍMITS

- ÀMBIT PROJECTE FASE 01
- ÀMBIT PROJECTE FASE 02
- ÀMBIT PROJECTE FASE 03
- ÀMBIT PROJECTE INICAL
- LÍMIT DE PARCEL.LA

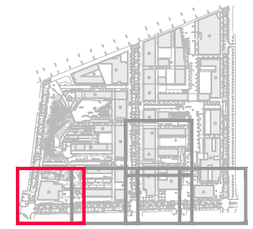

PU SEGREGAT 11 DE L'ÀMBIT DEL CARRER PALOMAR I VIALS INTERIORS DEL PASSEIG MARTA MATA, 7-9 I ENTORN 6B DEL PROJECTE REFÓS D'URBANITZACIÓ DE LES CASERNES DE SANT ANDREU

DISTRICTE DE SANT ANDREU

Ajuntament de Barcelona
Àrea d'Urbanisme i Habitatge
Institut Municipal d'Urbanisme
Direcció de Serveis de Projectes i Obres

AUTOR DELS CRITERIS I DE L'AVANTPROJECTE
Manuel de Solà, arquitecte.

AUTOR DEL PROJECTE EXECUTIU
Dopec
MARIA CAELLES LACASTA

G94.SMU-PAU2F2.S11

NÚM. EXPEDIENT	EDICIÓ	DATA
BAS25040001	EXECUTIU	FEBRER 2026

NOM PLÀNOL
ALTRES SERVEIS URBANS
IMI. AFECTACIONS. PLANTA DETALL

0 20 m

ESCALA
DIN A3 1:400
DIN A1 1:200

PLÀNOL
19.2.2
FULL **1/5**

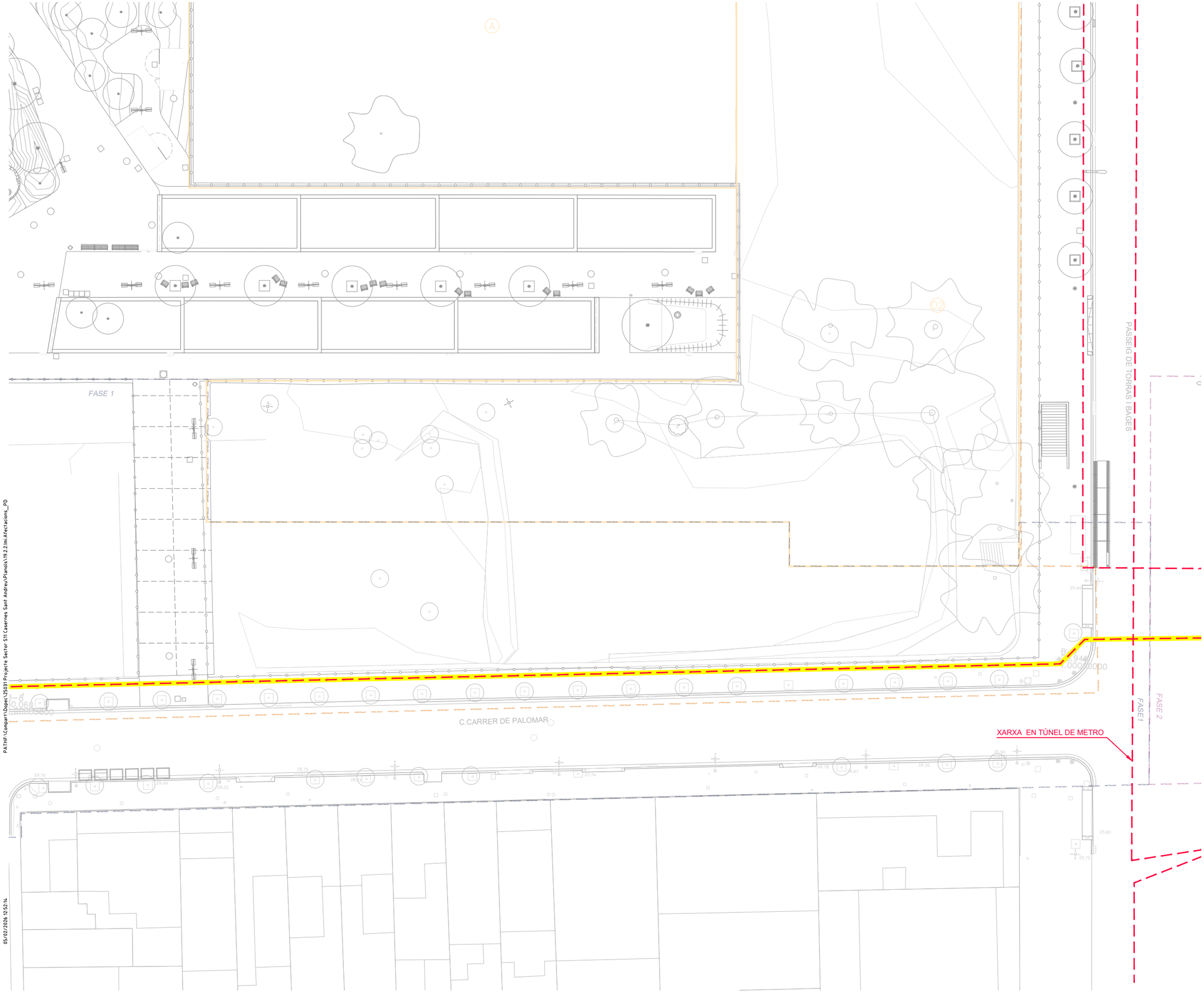

LLEGENDA

SERVEI EXISTENT

- XARXA IMI 4/6tubs Ø125. AS BUILTS
- XARXA IMI EXISTENT
- PERICÓ DE 70x70x100cm
- PERICÓ DE 40x40x100cm
- AFECTACIÓ

LÍMITS

- ÀMBIT PROJECTE FASE 01
- ÀMBIT PROJECTE FASE 02
- ÀMBIT PROJECTE FASE 03
- ÀMBIT PROJECTE INICAL
- LÍMIT DE PARCEL.LA

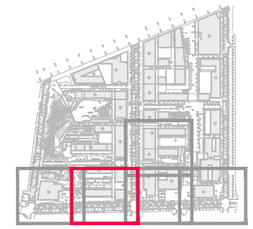

PU SEGREGAT 11 DE L'ÀMBIT DEL CARRER PALOMAR I VIALS INTERIORS DEL PASSEIG MARTA MATA, 7-9 I ENTORN 6B DEL PROJECTE REFÓS D'URBANITZACIÓ DE LES CASERNES DE SANT ANDREU

DISTRICTE DE SANT ANDREU

Ajuntament de Barcelona

Àrea d'Urbanisme i Habitatge
Institut Municipal d'Urbanisme
Direcció de Serveis de Projectes i Obres

AUTOR DELS CRITERIS I DE L'AVANTPROJECTE
Manuel de Solà, arquitecte.

AUTOR DEL PROJECTE EXECUTIU
Dopec
MARIA CAELLES LACASTA

G94.SMU-PAU2F2.S11

NÚM. EXPEDIENT	EDICIÓ	DATA
BAS25040001	EXECUTIU	FEBRER 2026

NOM PLÀNOL
ALTRES SERVEIS URBANS
IMI. AFECTACIONS. PLANTA DETALL

0 — 20 m

ESCALA
DIN A3 1:400
DIN A1 1:200

PLÀNOL
19.2.2

FULL 2/5

PATHF:\Compart\Dopec\25031 Projecte Sector S11 Casernes Sant Andreu\Planols\19.2.2.Imi.Afectacions_PD

05/02/2026 12:52:14

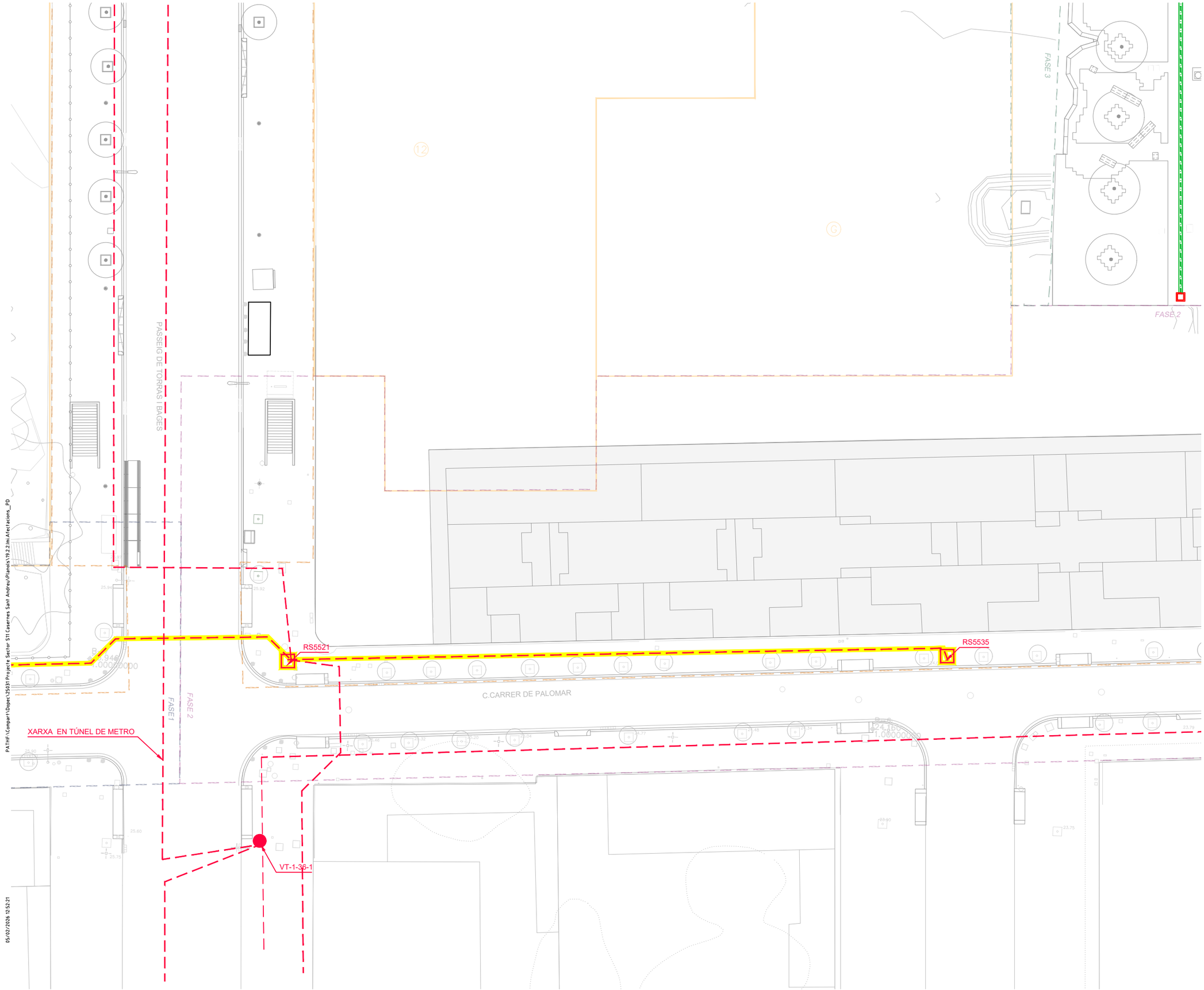

PATH\\Compart\Dopec\25031 Projecte Sector S11 Casernes Sant Andreu\Planols\19.2.2 imi Afectacions_PD

05/02/2026 12:52:21

LLEGENDA

SERVEI EXISTENT

- XARXA IMI 4/6tubs Ø125. AS BUILTS
- XARXA IMI EXISTENT
- PERICÓ DE 70x70x100cm
- PERICÓ DE 40x40x100cm
- AFECTACIÓ

LÍMITS

- ÀMBIT PROJECTE FASE 01
- ÀMBIT PROJECTE FASE 02
- ÀMBIT PROJECTE FASE 03
- ÀMBIT PROJECTE INICAL
- LÍMIT DE PARCEL.LA

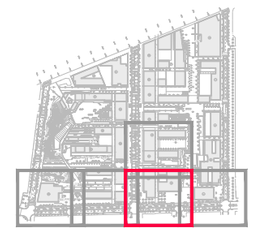

PU SEGREGAT 11 DE L'ÀMBIT DEL CARRER PALOMAR I VIALS INTERIORS DEL PASSEIG MARTA MATA, 7-9 I ENTORN 6B DEL PROJECTE REFÓS D'URBANITZACIÓ DE LES CASERNES DE SANT ANDREU

DISTRICTE DE SANT ANDREU

Ajuntament de Barcelona

Àrea d'Urbanisme i Habitatge
Institut Municipal d'Urbanisme
Direcció de Serveis de Projectes i Obres

AUTOR DELS CRITERIS I DE L'AVANTPROJECTE
Manuel de Solà, arquitecte.

AUTOR DEL PROJECTE EXECUTIU
Dopec
MARIA CAELLES LACASTA

G94.SMU-PAU2F2.S11

NÚM. EXPEDIENT	EDICIÓ	DATA
BAS25040001	EXECUTIU	FEBRER 2026

NOM PLÀNOL
ALTRES SERVEIS URBANS
IMI. AFECTACIONS. PLANTA DETALL

0 — 20 m

ESCALA
DIN A3 1:400
DIN A1 1:200

PLÀNOL
19.2.2

FULL **3/5**

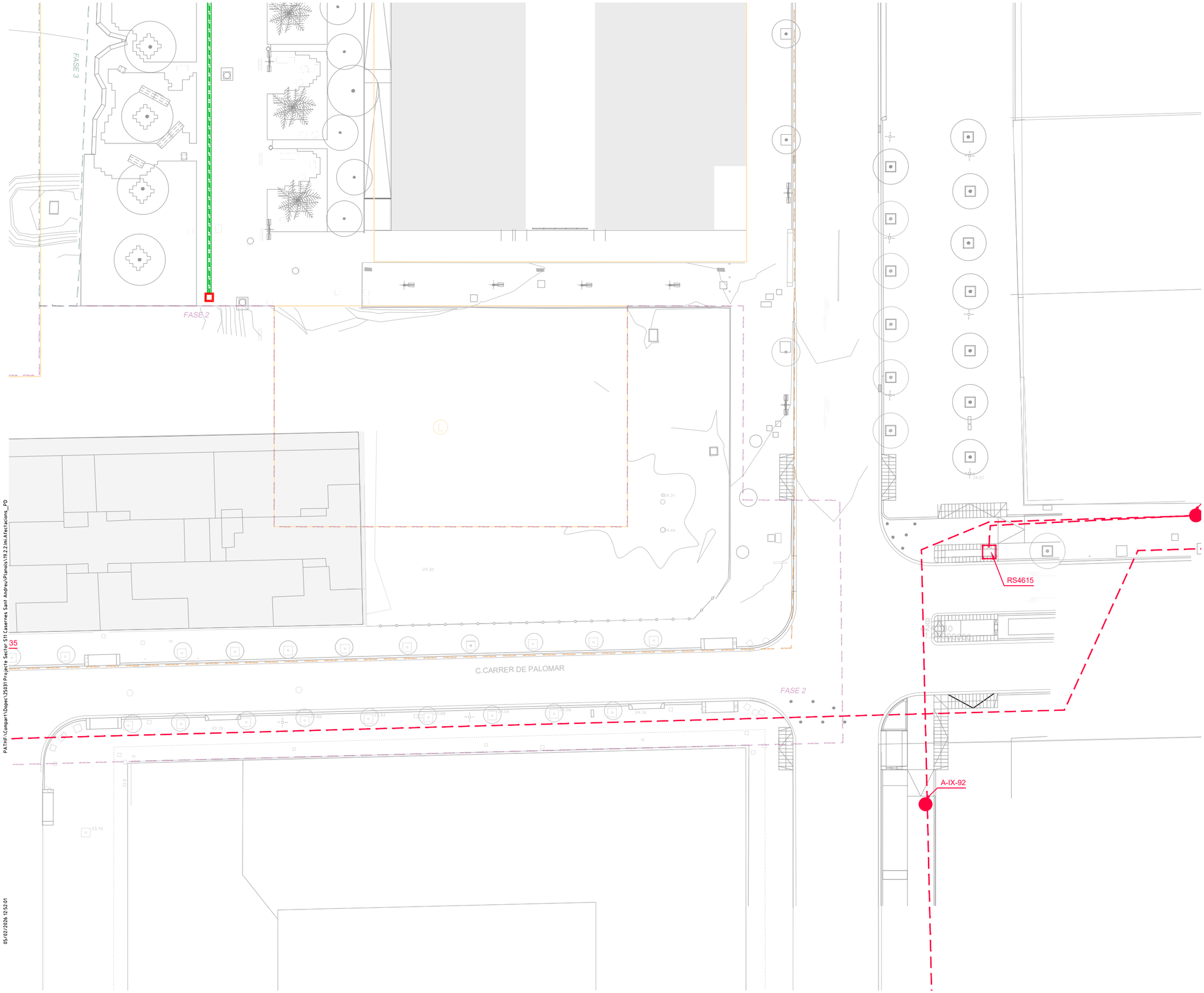

LLEGENDA

SERVEI EXISTENT

- XARXA IMI 4/6tubs Ø125. AS BUILTS
- XARXA IMI EXISTENT
- PERICÓ DE 70x70x100cm
- PERICÓ DE 40x40x100cm
- AFECTACIÓ

LÍMITS

- ÀMBIT PROJECTE FASE 01
- ÀMBIT PROJECTE FASE 02
- ÀMBIT PROJECTE FASE 03
- ÀMBIT PROJECTE INICAL
- LÍMIT DE PARCEL.LA

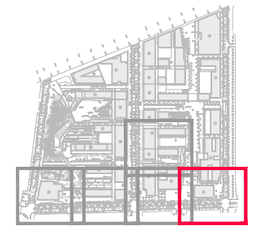

PU SEGREGAT 11 DE L'ÀMBIT DEL CARRER PALOMAR I VIALS INTERIORS DEL PASSEIG MARTA MATA, 7-9 I ENTORN 6B

DEL PROJECTE REFÓS D'URBANITZACIÓ DE LES CASERNES DE SANT ANDREU

DISTRICTE DE SANT ANDREU

Ajuntament de Barcelona

Àrea d'Urbanisme i Habitatge
Institut Municipal d'Urbanisme
Direcció de Serveis de Projectes i Obres

AUTOR DELS CRITERIS I DE L'AVANTPROJECTE
Manuel de Solà, arquitecte.

AUTOR DEL PROJECTE EXECUTIU
Dopec
MARIA CAELLES LACASTA

G94.SMU-PAU2F2.S11

NÚM. EXPEDIENT	EDICIÓ	DATA
BAS25040001	EXECUTIU	FEBRER 2026

NOM PLÀNOL
ALTRES SERVEIS URBANS
IMI. AFECTACIONS. PLANTA DETALL

0 20 m

ESCALA
DIN A3 1:400
DIN A1 1:200

PLÀNOL
19.2.2
FULL 4/5

PATHF:\Compart\Dopec\25031 Projecte Sector S11 Casernes Sant Andreu\Planols\19.2.2 imi.Afectacions_PD

05/02/2026 12:52:01

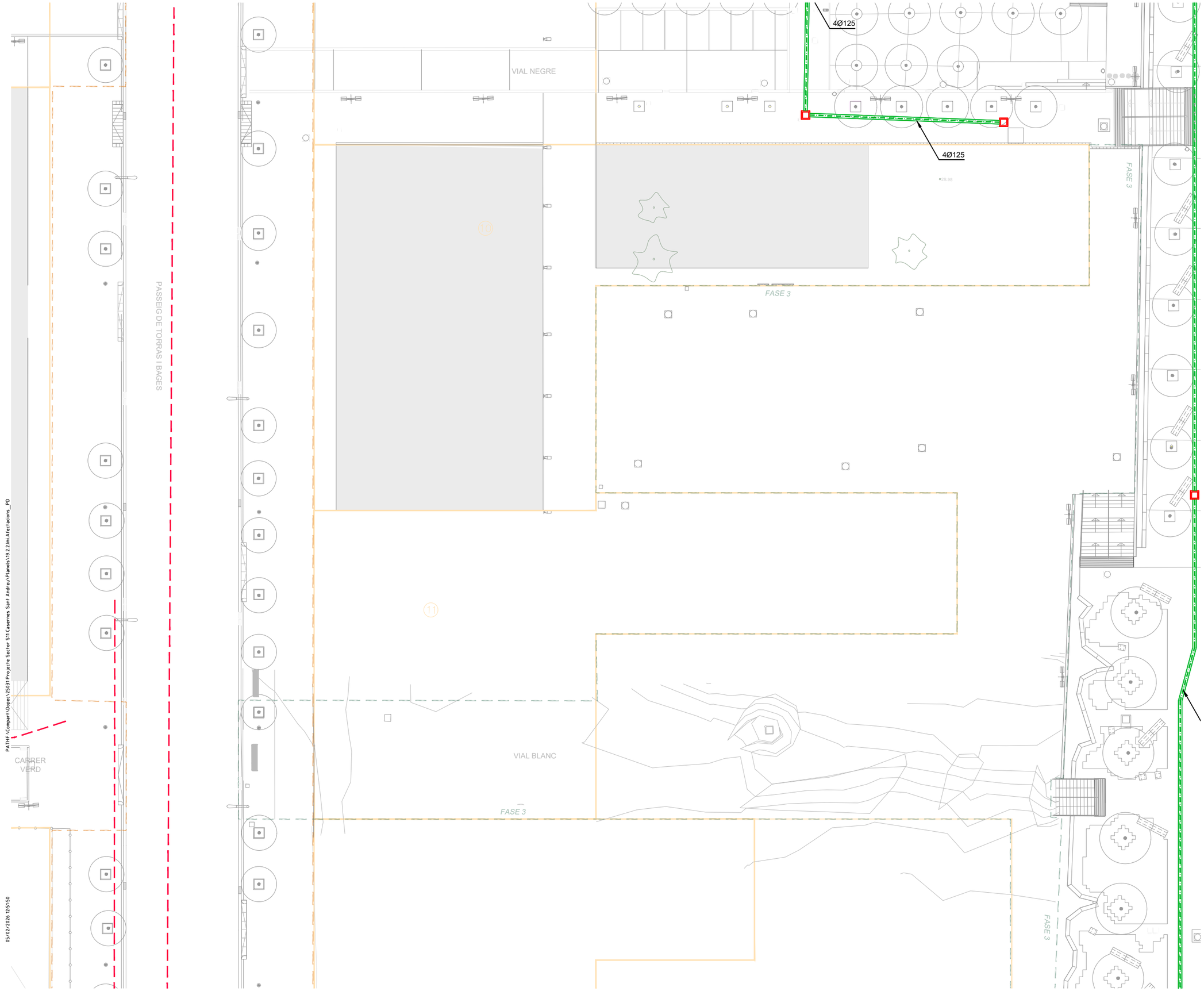

LLEGENDA

SERVEI EXISTENT

- XARXA IMI 4/6tubs Ø125. AS BUILTS
- XARXA IMI EXISTENT
- PERICÓ DE 70x70x100cm
- PERICÓ DE 40x40x100cm
- AFECTACIÓ

LÍMITS

- ÀMBIT PROJECTE FASE 01
- ÀMBIT PROJECTE FASE 02
- ÀMBIT PROJECTE FASE 03
- ÀMBIT PROJECTE INICAL
- LÍMIT DE PARCEL.LA

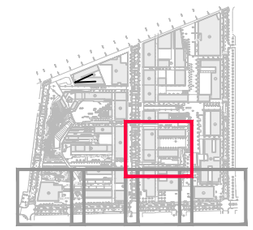

PU SEGREGAT 11 DE L'ÀMBIT DEL CARRER PALOMAR I VIALS INTERIORS DEL PASSEIG MARTA MATA, 7-9 I ENTORN 6B DEL PROJECTE REFÓS D'URBANITZACIÓ DE LES CASERNES DE SANT ANDREU

DISTRICTE DE SANT ANDREU

Ajuntament de Barcelona

Àrea d'Urbanisme i Habitatge
Institut Municipal d'Urbanisme
Direcció de Serveis de Projectes i Obres

AUTOR DELS CRITERIS I DE L'AVANTPROJECTE
Manuel de Solà, arquitecte.

AUTOR DEL PROJECTE EXECUTIU
Dopec
MARIA CAELLES LACASTA

G94.SMU-PAU2F2.S11

NÚM. EXPEDIENT	EDICIÓ	DATA
BAS25040001	EXECUTIU	FEBRER 2026

NOM PLÀNOL
ALTRES SERVEIS URBANS
IMI. AFECTACIONS. PLANTA DETALL

0 20 m

ESCALA	PLÀNOL
DIN A3 1:400 DIN A1 1:200	19.2.2

FULL 5/5

PATHF:\Compart\Dopec\25031 Projecte Sector S11 Casernes Sant Andreu\Planols\19.2.2 Imi.Afectacions_PD

05/02/2026 12:51:50

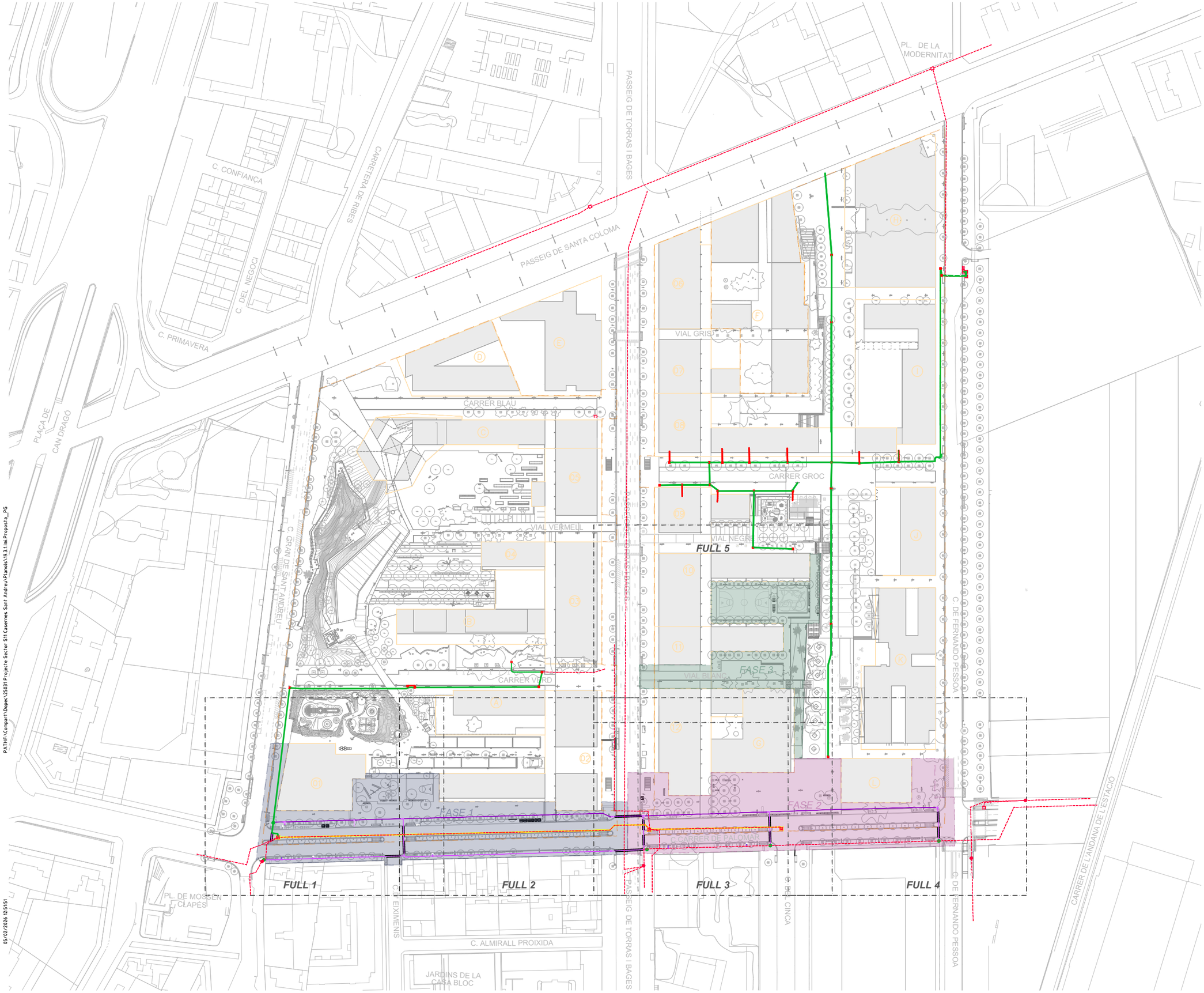

PATHF:\Compart\Dopec\25031 Projecte Sector S11 Casernes Sant Andreu\Plansis\19.3.1 Proposta_PG

05/02/2026 12:51:51

LLEGENDA

SERVEI EXISTENT

- XARXA IMI 4/6tubs Ø125. AS BUILTS
- XARXA IMI EXISTENT
- PERICÓ DE 70x70x100cm
- PERICÓ DE 40x40x100cm
- AFECTACIÓ

SERVEI PROJECTAT

- XARXA PROJECTADA IMI 1tub Ø63
- XARXA PROJECTADA IMI 1tub Ø90
- XARXA PROJECTADA IMI 4tubs Ø125
- XARXA PROJECTADA IMI 6tubs Ø125
- PERICÓ DE 140x70x100cm
- PERICÓ DE 70x70x100cm
- PERICÓ DE 40x40x100cm
- CONNEXIÓ A XARXA EXISTENT
- PAS SOTA CALÇADA

LÍMITS

- ÀMBIT PROJECTE FASE 01
- ÀMBIT PROJECTE FASE 02
- ÀMBIT PROJECTE FASE 03
- ÀMBIT PROJECTE INICAL
- LÍMIT DE PARCEL·LA

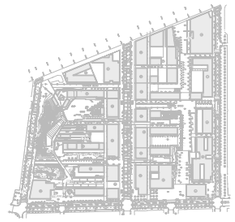

PU SEGREGAT 11 DE L'ÀMBIT DEL CARRER PALOMAR I VIALS INTERIORS DEL PASSEIG MARTA MATA, 7-9 I ENTORN 6B DEL PROJECTE REFÓS D'URBANITZACIÓ DE LES CASERNES DE SANT ANDREU

DISTRICTE DE SANT ANDREU

Ajuntament de Barcelona

Àrea d'Urbanisme i Habitatge
Institut Municipal d'Urbanisme
Direcció de Serveis de Projectes i Obres

AUTOR DELS CRITERIS I DE L'AVANTPROJECTE
Manuel de Solà, arquitecte.

AUTOR DEL PROJECTE EXECUTIU
Dopec
MARIA CAELLES LACASTA

G94.SMU-PAU2F2.S11

NÚM. EXPEDIENT	EDICIÓ	DATA
BAS25040001	EXECUTIU	FEBRER 2026

NOM PLÀNOL
ALTRES SERVEIS URBANS
IMI. PROPOSTA. PLANTA GENERAL

0 100 m

ESCALA
DIN A3 1:2000
DIN A1 1:1000

PLÀNOL
19.3.1
FULL 1/1

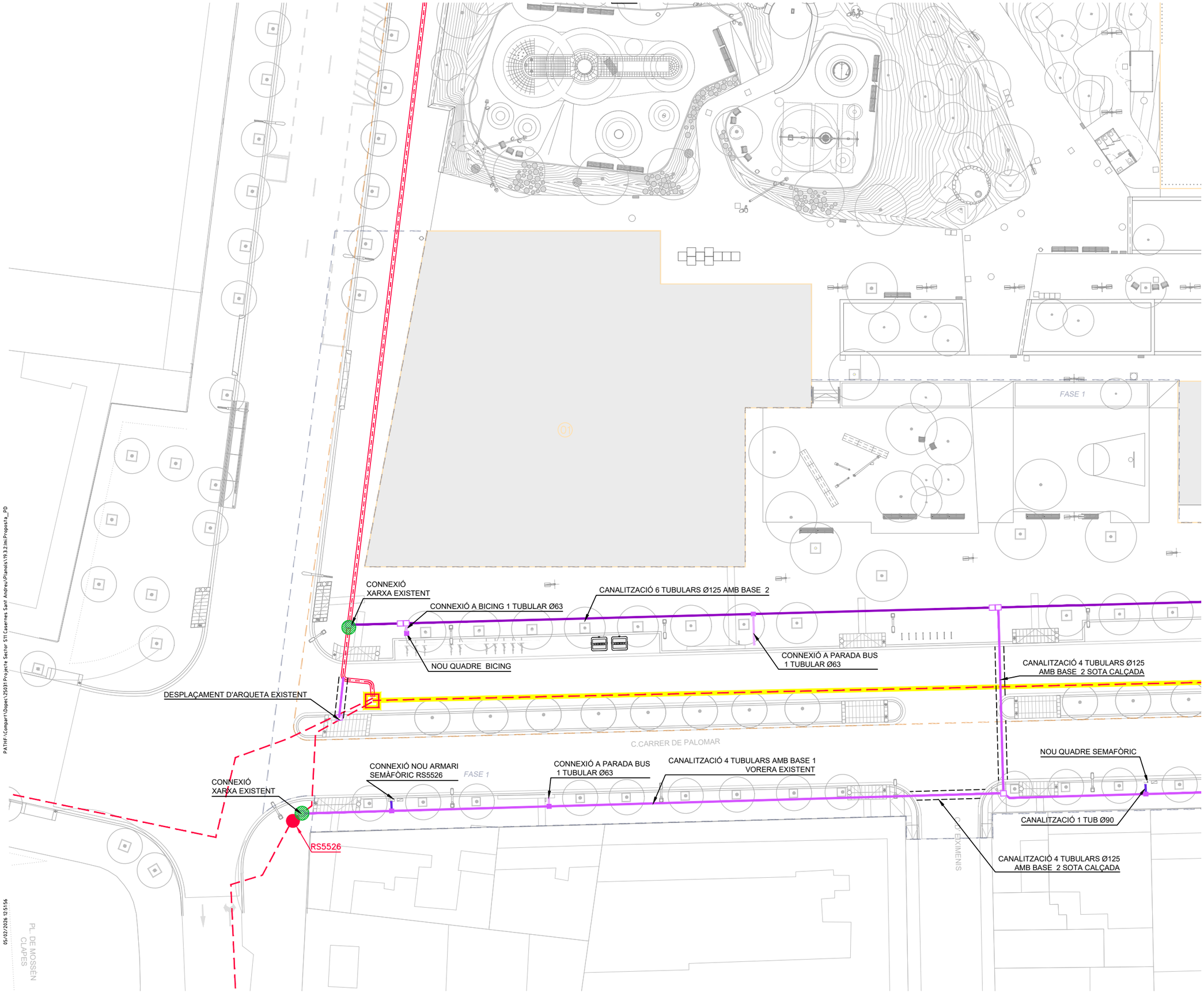

PATH\\Compart\Dopec\25031 Projecte Sector S11 Casernes Sant Andreu\Plànols\19.3.2 imi Proposta_PD

05/02/2026 12:51:56

LLEGENDA

SERVEI EXISTENT

- XARXA IMI 4/6tubs Ø125. AS BUILTS
- XARXA IMI EXISTENT
- PERICÓ DE 70x70x100cm
- PERICÓ DE 40x40x100cm
- AFECTACIÓ

SERVEI PROJECTAT

- XARXA PROJECTADA IMI 1tub Ø63
- XARXA PROJECTADA IMI 1tub Ø90
- XARXA PROJECTADA IMI 4tubs Ø125
- XARXA PROJECTADA IMI 6tubs Ø125
- PERICÓ DE 140x70x100cm
- PERICÓ DE 70x70x100cm
- PERICÓ DE 40x40x100cm
- CONNEXIÓ A XARXA EXISTENT
- PAS SOTA CALÇADA

LÍMITS

- ÀMBIT PROJECTE FASE 01
- ÀMBIT PROJECTE FASE 02
- ÀMBIT PROJECTE FASE 03
- ÀMBIT PROJECTE INICAL
- LÍMIT DE PARCEL.LA

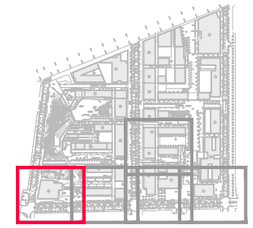

PU SEGREGAT 11 DE L'ÀMBIT DEL CARRER PALOMAR I VIALS INTERIORS DEL PASSEIG MARTA MATA, 7-9 I ENTORN 6B DEL PROJECTE REFÓS D'URBANITZACIÓ DE LES CASERNES DE SANT ANDREU

DISTRICTE DE SANT ANDREU

Ajuntament de Barcelona

Àrea d'Urbanisme i Habitatge
Institut Municipal d'Urbanisme
Direcció de Serveis de Projectes i Obres

AUTOR DELS CRITERIS I DE L'AVANTPROJECTE
Manuel de Solà, arquitecte.

AUTOR DEL PROJECTE EXECUTIU
Dopec
MARIA CAELLES LACASTA

G94.SMU-PAU2F2.S11

NÚM. EXPEDIENT	EDICIÓ	DATA
BAS25040001	EXECUTIU	FEBRER 2026

NOM PLÀNOL
ALTRES SERVEIS URBANS
IMI. PROPOSTA. PLANTA DETALL

0 20 m

ESCALA
DIN A3 1:400
DIN A1 1:200

PLÀNOL
19.3.2
FULL **1/5**

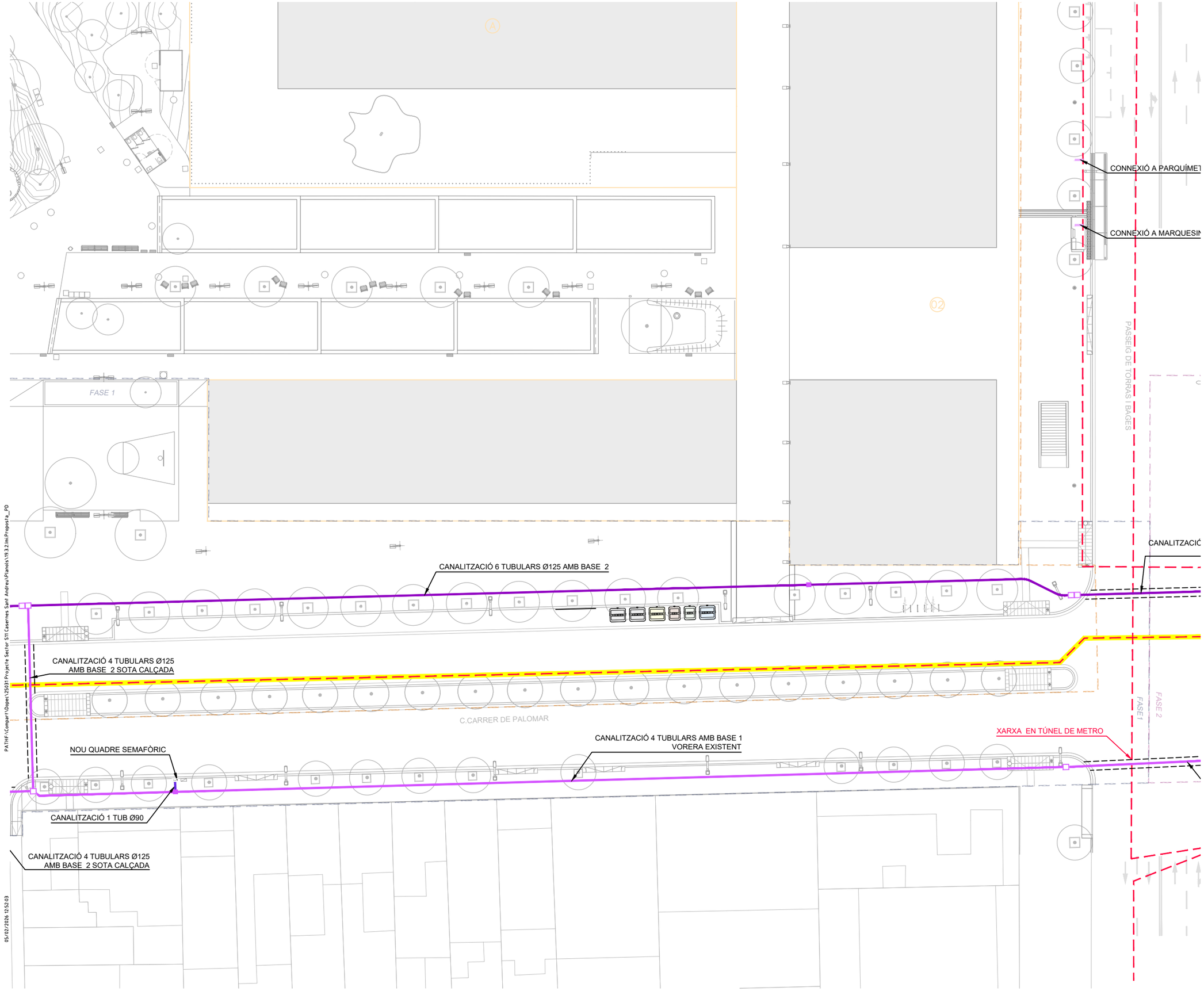

PATHF:\Compart\Dopec\25031 Projecte Sector S11 Casernes Sant Andreu\Planols\19.3.2 Imi Proposta_PD

05/02/2026 12:52:03

LLEGENDA

SERVEI EXISTENT

- XARXA IMI 4/6tubs Ø125. AS BUILTS
- XARXA IMI EXISTENT
- PERICÓ DE 70x70x100cm
- PERICÓ DE 40x40x100cm
- AFECTACIÓ

SERVEI PROJECTAT

- XARXA PROJECTADA IMI 1tub Ø63
- XARXA PROJECTADA IMI 1tub Ø90
- XARXA PROJECTADA IMI 4tubs Ø125
- XARXA PROJECTADA IMI 6tubs Ø125
- PERICÓ DE 140x70x100cm
- PERICÓ DE 70x70x100cm
- PERICÓ DE 40x40x100cm
- CONNEXIÓ A XARXA EXISTENT
- PAS SOTA CALÇADA

LÍMITS

- ÀMBIT PROJECTE FASE 01
- ÀMBIT PROJECTE FASE 02
- ÀMBIT PROJECTE FASE 03
- ÀMBIT PROJECTE INICAL
- LÍMIT DE PARCEL.LA

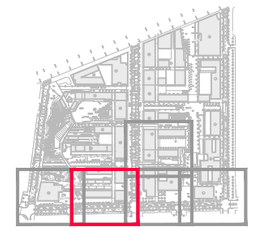

PU SEGREGAT 11 DE L'ÀMBIT DEL CARRER PALOMAR I VIALS INTERIORS DEL PASSEIG MARTA MATA, 7-9 I ENTORN 6B DEL PROJECTE REFÓS D'URBANITZACIÓ DE LES CASERNES DE SANT ANDREU

DISTRICTE DE SANT ANDREU

Ajuntament de Barcelona

Àrea d'Urbanisme i Habitatge
Institut Municipal d'Urbanisme
Direcció de Serveis de Projectes i Obres

AUTOR DELS CRITERIS I DE L'AVANTPROJECTE
Manuel de Solà, arquitecte.

AUTOR DEL PROJECTE EXECUTIU
Dopec
MARIA CAELLES LACASTA

G94.SMU-PAU2F2.S11

NÚM. EXPEDIENT	EDICIÓ	DATA
BAS25040001	EXECUTIU	FEBRER 2026

NOM PLÀNOL
ALTRES SERVEIS URBANS
IMI. PROPOSTA. PLANTA DETALL

0 20 m

ESCALA
DIN A3 1:400
DIN A1 1:200

PLÀNOL
19.3.2
FULL **2/5**

CONNEXIÓ A PARQUÍMETRE CANALITZACIÓ 1 TUB Ø63

CONNEXIÓ A MARQUESINA DE BUS CANALITZACIÓ 1 TUB Ø63

PASSEIG DE TORRAS I BAGES

CANALITZACIÓ 6 TUBULARS Ø125 AMB BASE 2
SOTA CALÇADA

CANALITZACIÓ 6 TUBULARS Ø125 AMB BASE 2

QUADRE EXISTENT A TRASLLADAR
RS5521

QUADRE EXISTENT A TRASLLADAR
RS5535

CANALITZACIÓ 4 TUBULARS Ø125 AMB BASE 2
SOTA CALÇADA

CARRER DE PALOMAR

NOU QUADRE SEMAFÒRIC
RS5535

CANALITZACIÓ 4 TUBULARS Ø125 AMB BASE 2
SOTA CALÇADA

NOU QUADRE SEMAFÒRIC RS5521

XARXA EN TÚNEL DE METRO

CANALITZACIÓ 1 TUB Ø90

CANALITZACIÓ EXISTENT

CANALITZACIÓ 1 TUB Ø90

CONNEXIÓ
XARXA EXISTENT

CONNEXIÓ
XARXA EXISTENT

CANALITZACIÓ 4 TUBULARS Ø125 AMB BASE 2
SOTA CALÇADA

VT-1-36-1

FASE 1

FASE 2

FASE 2

LLEGENDA

SERVEI EXISTENT
- XARXA IMI 4/6tubs Ø125. AS BUILTS
- XARXA IMI EXISTENT
- PERICÓ DE 70x70x100cm
- PERICÓ DE 40x40x100cm
- AFECTACIÓ

SERVEI PROJECTAT
- XARXA PROJECTADA IMI 1tub Ø63
- XARXA PROJECTADA IMI 1tub Ø90
- XARXA PROJECTADA IMI 4tubs Ø125
- XARXA PROJECTADA IMI 6tubs Ø125
- PERICÓ DE 140x70x100cm
- PERICÓ DE 70x70x100cm
- PERICÓ DE 40x40x100cm
- CONNEXIÓ A XARXA EXISTENT
- PAS SOTA CALÇADA

LÍMITS

- ÀMBIT PROJECTE FASE 01
- ÀMBIT PROJECTE FASE 02
- ÀMBIT PROJECTE FASE 03
- ÀMBIT PROJECTE INICAL
- LÍMIT DE PARCEL.LA

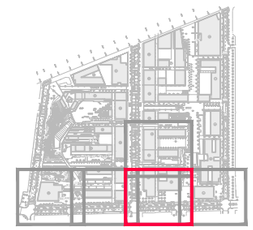

PU SEGREGAT 11 DE L'ÀMBIT DEL CARRER PALOMAR I VIALS INTERIORS DEL PASSEIG MARTA MATA, 7-9 I ENTORN 6B DEL PROJECTE REFÓS D'URBANITZACIÓ DE LES CASERNES DE SANT ANDREU

DISTRICTE DE SANT ANDREU

Ajuntament de Barcelona
Àrea d'Urbanisme i Habitatge
Institut Municipal d'Urbanisme
Direcció de Serveis de Projectes i Obres

AUTOR DELS CRITERIS I DE L'AVANTPROJECTE
Manuel de Solà, arquitecte.

AUTOR DEL PROJECTE EXECUTIU
Dopec
MARIA CAELLES LACASTA

G94.SMU-PAU2F2.S11

NÚM. EXPEDIENT	EDICIÓ	DATA
BAS25040001	EXECUTIU	FEBRER 2026

NOM PLÀNOL
ALTRES SERVEIS URBANS
IMI. PROPOSTA. PLANTA DETALL

0 20 m

ESCALA
DIN A3 1:400
DIN A1 1:200

PLÀNOL
19.3.2
FULL **3/5**

PATHF:\Compart\Dopec\25031 Projecte Sector S11 Casernes Sant Andreu\Plànols\19.3.2 IMI.Proposta_PD
05/02/2026 12:52:16

FASE 3

FASE 2

CANALITZACIÓ 6 TUBULARS Ø125 AMB BASE 2

CANALITZACIÓ 4 TUBULARS Ø125 AMB BASE 2
SOTA CALÇADA

E EXISTENT A TRASLLADAR

35

C.CARRER DE PALOMAR

IÓ 4 TUBULARS Ø125 AMB BASE 2
SOTA CALÇADA

CANALITZACIÓ EXISTENT

TENT

FASE 2
CONNEXIÓ
XARXA EXISTENT

RS4615

A-IX-92

PATHF:\Compart\Dopec\25031 Projecte Sector S11 Casernes Sant Andreu\Plànols\19.3.2 imi.Proposta_PD

05/02/2026 10:52:10

LLEGENDA

SERVEI EXISTENT

- XARXA IMI 4/6tubs Ø125. AS BUILTS
- XARXA IMI EXISTENT
- PERICÓ DE 70x70x100cm
- PERICÓ DE 40x40x100cm
- AFECTACIÓ

SERVEI PROJECTAT

- XARXA PROJECTADA IMI 1tub Ø63
- XARXA PROJECTADA IMI 1tub Ø90
- XARXA PROJECTADA IMI 4tubs Ø125
- XARXA PROJECTADA IMI 6tubs Ø125
- PERICÓ DE 140x70x100cm
- PERICÓ DE 70x70x100cm
- PERICÓ DE 40x40x100cm
- CONNEXIÓ A XARXA EXISTENT
- PAS SOTA CALÇADA

LÍMITS

- ÀMBIT PROJECTE FASE 01
- ÀMBIT PROJECTE FASE 02
- ÀMBIT PROJECTE FASE 03
- ÀMBIT PROJECTE INICAL
- LÍMIT DE PARCEL.LA

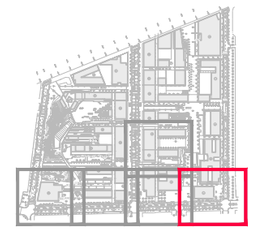

PU SEGREGAT 11 DE L'ÀMBIT DEL CARRER PALOMAR I VIALS INTERIORS DEL PASSEIG MARTA MATA, 7-9 I ENTORN 6B DEL PROJECTE REFÓS D'URBANITZACIÓ DE LES CASERNES DE SANT ANDREU

DISTRICTE DE SANT ANDREU

Ajuntament de Barcelona

Àrea d'Urbanisme i Habitatge
Institut Municipal d'Urbanisme
Direcció de Serveis de Projectes i Obres

AUTOR DELS CRITERIS I DE L'AVANTPROJECTE
Manuel de Solà, arquitecte.

AUTOR DEL PROJECTE EXECUTIU
Dopec
MARIA CAELLES LACASTA

G94.SMU-PAU2F2.S11

NÚM. EXPEDIENT	EDICIÓ	DATA
BAS25040001	EXECUTIU	FEBRER 2026

NOM PLÀNOL
ALTRES SERVEIS URBANS
IMI. PROPOSTA. PLANTA DETALL

0 20 m

ESCALA
DIN A3 1:400
DIN A1 1:200

PLÀNOL
19.3.2
FULL 4/5

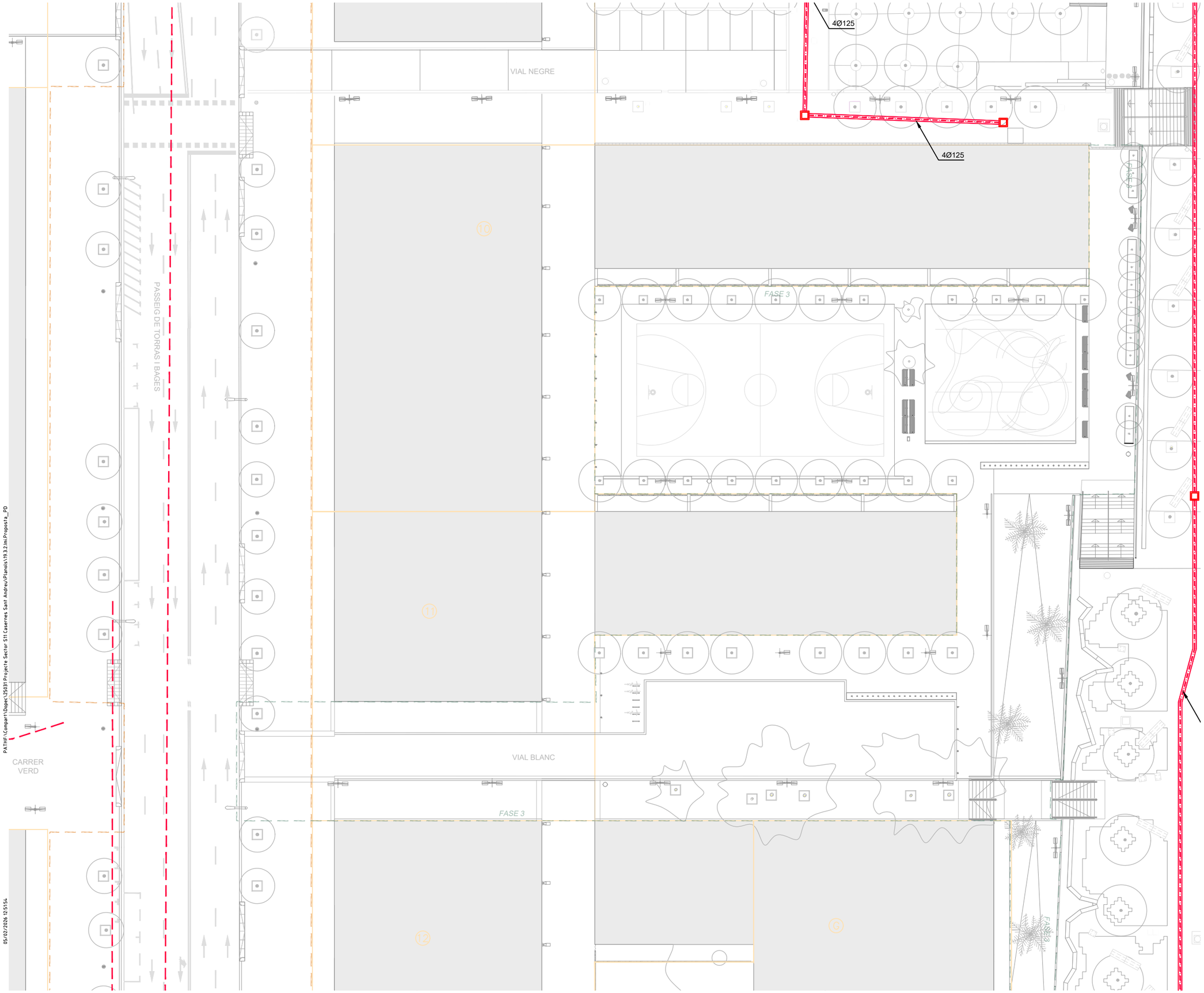

PATHF:\Compart\Dopec\25031 Projecte Sector S11 Casernes Sant Andreu\Plànols\19.3.2 imi Proposta_PD

05/02/2026 12:51:54

LLEGENDA

SERVEI EXISTENT

- XARXA IMI 4/6tubs Ø125. AS BUILTS
- XARXA IMI EXISTENT
- PERICÓ DE 70x70x100cm
- PERICÓ DE 40x40x100cm
- AFECTACIÓ

SERVEI PROJECTAT

- XARXA PROJECTADA IMI 1tub Ø63
- XARXA PROJECTADA IMI 1tub Ø90
- XARXA PROJECTADA IMI 4tubs Ø125
- XARXA PROJECTADA IMI 6tubs Ø125
- PERICÓ DE 140x70x100cm
- PERICÓ DE 70x70x100cm
- PERICÓ DE 40x40x100cm
- CONNEXIÓ A XARXA EXISTENT
- PAS SOTA CALÇADA

LÍMITS

- ÀMBIT PROJECTE FASE 01
- ÀMBIT PROJECTE FASE 02
- ÀMBIT PROJECTE FASE 03
- ÀMBIT PROJECTE INICAL
- LÍMIT DE PARCEL.LA

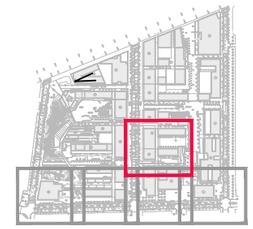

PU SEGREGAT 11 DE L'ÀMBIT DEL CARRER PALOMAR I VIALS INTERIORS DEL PASSEIG MARTA MATA, 7-9 I ENTORN 6B DEL PROJECTE REFÓS D'URBANITZACIÓ DE LES CASERNES DE SANT ANDREU

DISTRICTE DE SANT ANDREU

Ajuntament de Barcelona

Àrea d'Urbanisme i Habitatge
Institut Municipal d'Urbanisme
Direcció de Serveis de Projectes i Obres

AUTOR DELS CRITERIS I DE L'AVANTPROJECTE
Manuel de Solà, arquitecte.

AUTOR DEL PROJECTE EXECUTIU
Dopec
MARIA CAELLES LACASTA

G94.SMU-PAU2F2.S11

NÚM. EXPEDIENT	EDICIÓ	DATA
BAS25040001	EXECUTIU	FEBRER 2026

NOM PLÀNOL
ALTRES SERVEIS URBANS
IMI. PROPOSTA. PLANTA DETALL

0 20 m

ESCALA
DIN A3 1:400
DIN A1 1:200

PLÀNOL
19.3.2
FULL **5/5**

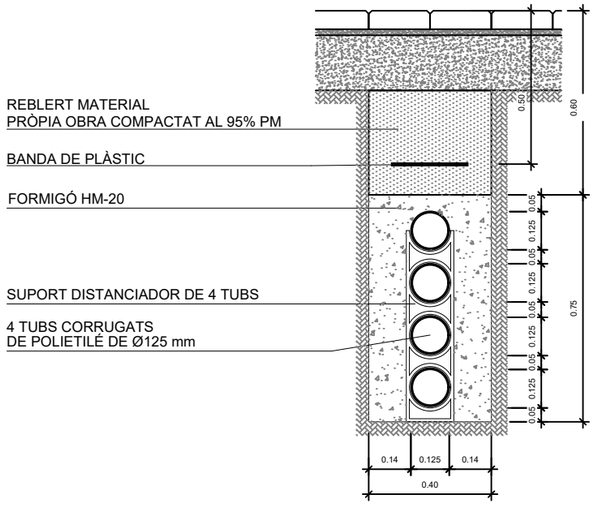

RASA PER CANALITZACIÓ IMI 4 TUBS SOTA VORERA AMB BASE 1

E. DIN A1: 1/10

E. DIN A3: 1/20

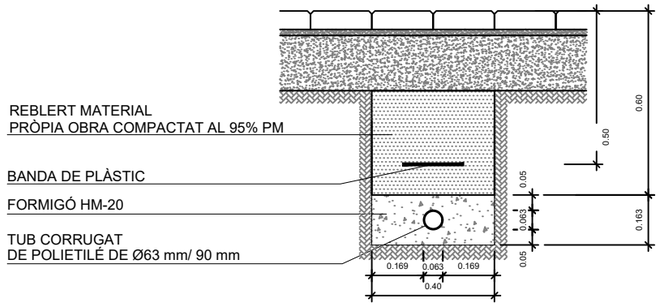

RASA PER CONNEXIONS IMI TUB DN63/ DN90

E. DIN A1: 1/10

E. DIN A3: 1/20

NOTA: CONNEXIÓ 1 TUB DN90 A QUADRE SEMÀFORS

CONNEXIÓ 1 TUB DN63 A BICING / PARADA BUS

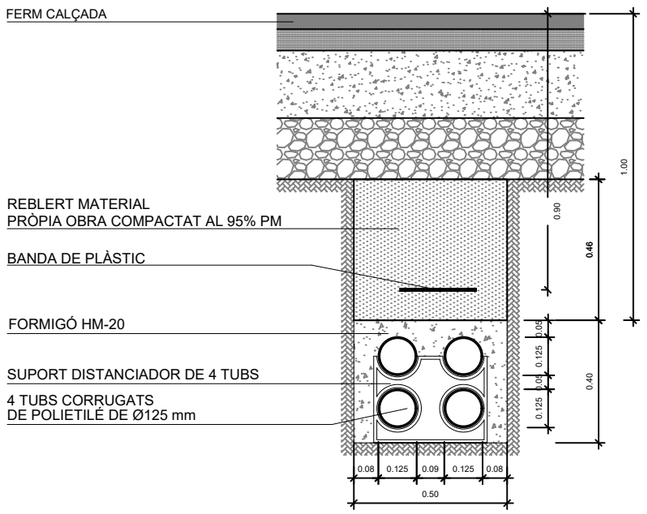

RASA PER CANALITZACIÓ IMI 4 TUBS SOTA CALÇADA AMB BASE 2

E. DIN A1: 1/10

E. DIN A3: 1/20

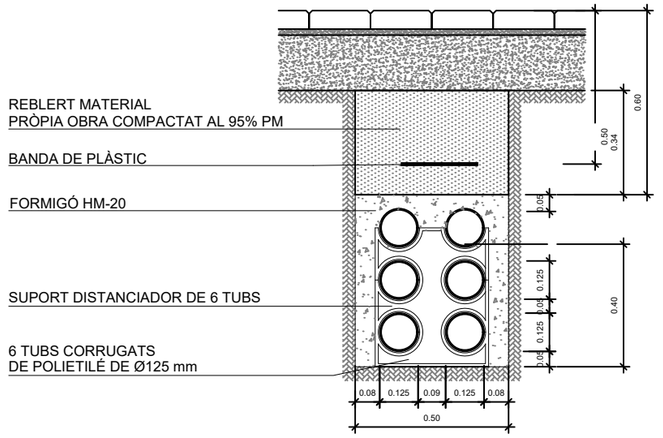

RASA PER CANALITZACIÓ IMI 6 TUBS SOTA VORERA

E. DIN A1: 1/10

E. DIN A3: 1/20

PU SEGREGAT 11 DE L'ÀMBIT DEL CARRER PALOMAR I VIALS INTERIORS DEL PASSEIG MARTA MATA, 7-9 I ENTORN 6B DEL PROJECTE REFÓS D'URBANITZACIÓ DE LES CASERNES DE SANT ANDREU

DISTRICTE DE SANT ANDREU

Ajuntament de Barcelona

Àrea d'Urbanisme i Habitatge
Institut Municipal d'Urbanisme
Direcció de Serveis de Projectes i Obres

AUTOR DELS CRITERIS I DE L'AVANTPROJECTE
Manuel de Solà, arquitecte.

AUTOR DEL PROJECTE EXECUTIU
MARIA CAELLES LACASTA

G94.SMU-PAU2F2.S11

NÚM. EXPEDIENT **BAS25040001** | EDICIÓ **EXECUTIU** | DATA **FEBRER 2026**

NOM PLÀNOL
ALTRES SERVEIS URBANS
IMI. DETALLS

0

ESCALA
DIN A3 1:S/E
DIN A1 1:S/E

PLÀNOL **19.4**
FULL **1/3**

PATHF:\Compart\Dopec\25031 Projecte Sector S11 Casernes Sant Andreu\Planols\19.4.imi_Details
05/02/2026 12:51:46

DETALL ARQUETA 2C

ESCALA A3 1:20
A1 1:10

PLANTA

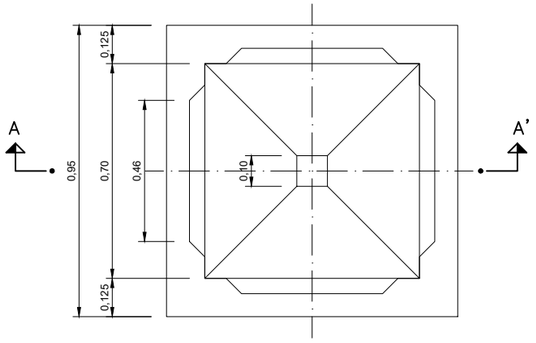

SECCIÓ B-B'

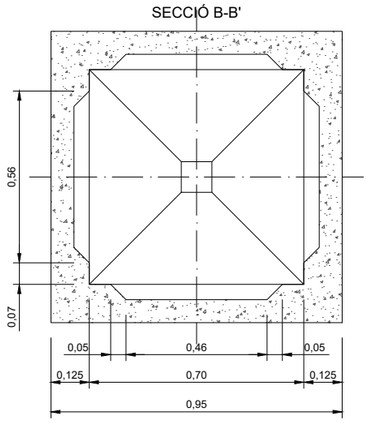

SECCIÓ A-A'

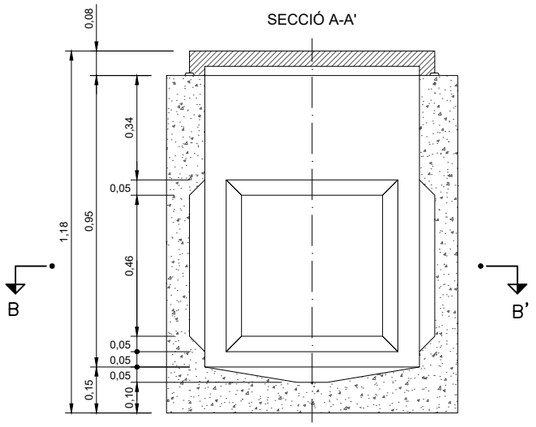

DETALL TAPA ARQUETA 2C

ESCALA A3 1:20
A1 1:10

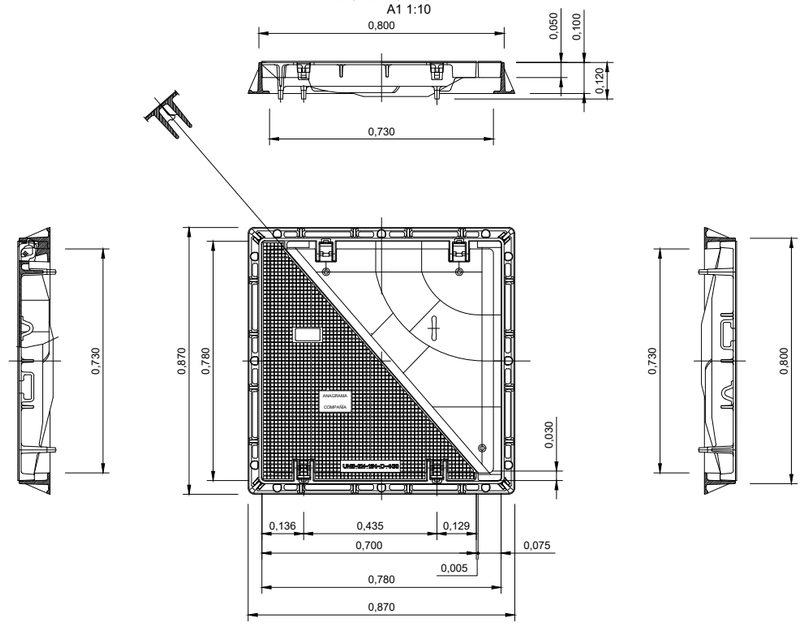

ARQUETA TIPUS " M "

E:1/15

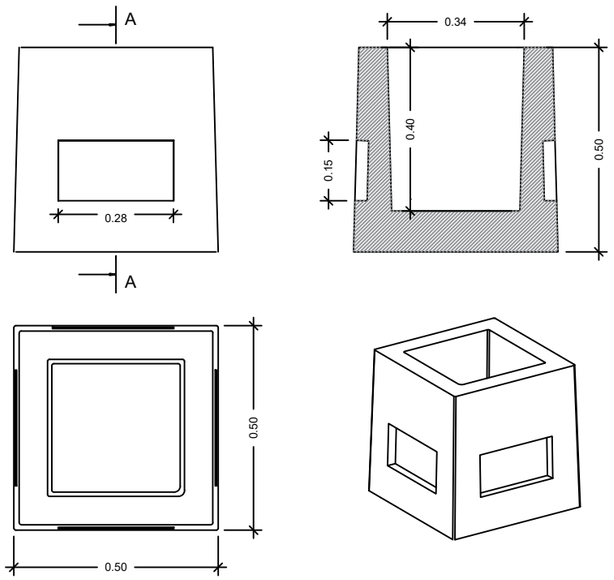

MATERIAL: FORMIGÓ H-200
PES: 105 Kg

TAPA ARQUETA 40x40cm

S/E

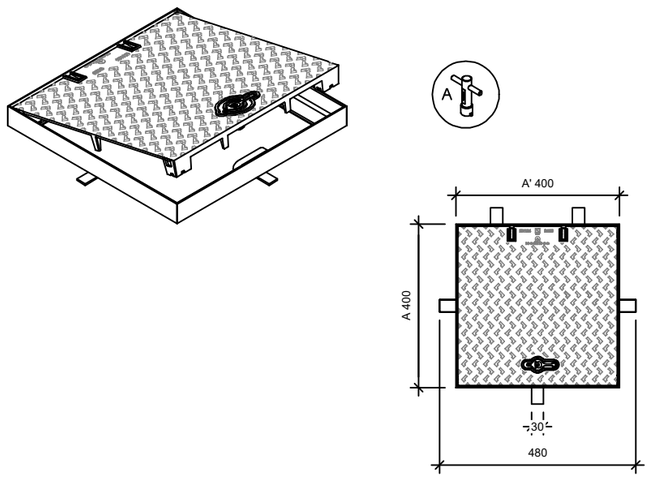

*NOTA: LA TAPA HA DE DUR L'ANAGRAMA "TC-AjB"

PU SEGREGAT 11 DE L'ÀMBIT
DEL CARRER PALOMAR I VIALS INTERIORS DEL
PASSEIG MARTA MATA, 7-9 I ENTORN 6B
DEL PROJECTE REFÓS D'URBANITZACIÓ DE LES
CASERNES DE SANT ANDREU

DISTRICTE DE SANT ANDREU

Ajuntament de Barcelona
Àrea d'Urbanisme i Habitatge
Institut Municipal d'Urbanisme
Direcció de Serveis de Projectes i Obres

AUTOR DELS CRITERIS I DE L'AVANTPROJECTE
Manuel de Solà, arquitecte.

AUTOR DEL PROJECTE EXECUTIU
Dopec
MARIA CAELLES LACASTA

G94.SMU-PAU2F2.S11

NÚM. EXPEDIENT	EDICIÓ	DATA
BAS25040001	EXECUTIU	FEBRER 2026

NOM PLÀNOL
ALTRES SERVEIS URBANS
IMI. DETALLS

ESCALA
DIN A3 1:S/E
DIN A1 1: S/E

PLÀNOL
19.4
FULL 2/3

PATH: \Compart\Dopec\25031 Projecte Sector S11 Casernes Sant Andreu\Planols\19.4.imi.Detalls

05/02/2026 12:51:48

DETALL ARQUETA 3C

ESCALA A3 1:20
A1 1:10

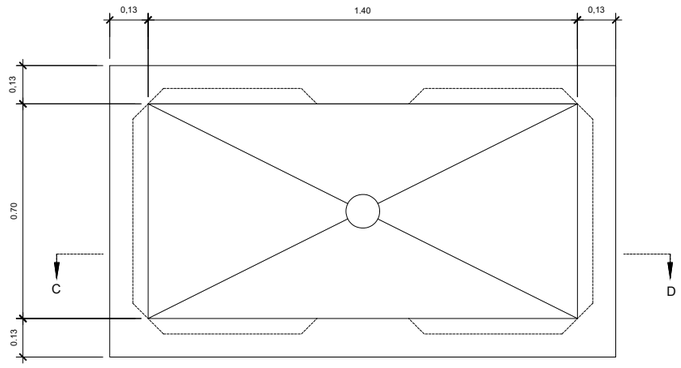

PLANTA

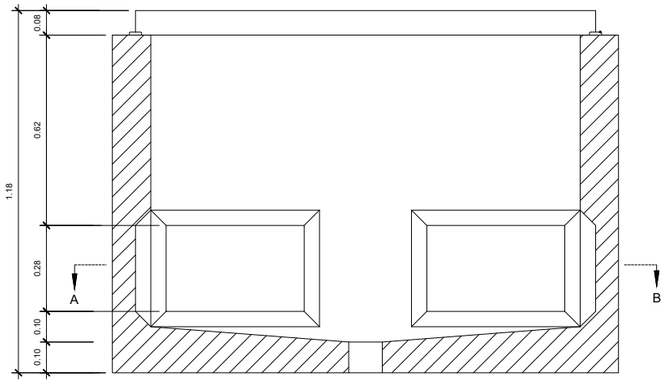

SECCIÓ C-D

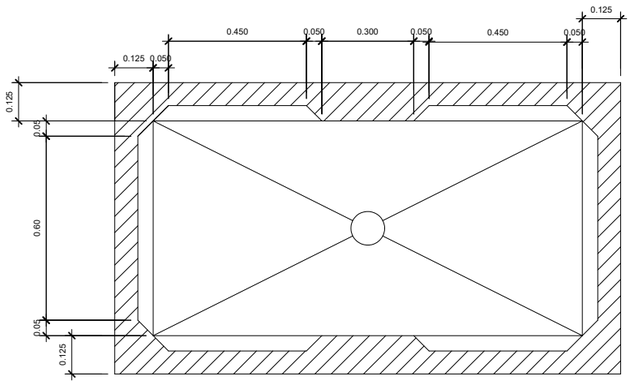

SECCIÓ A-B

DETALL TAPA ARQUETA 3C

ESCALA A3 1:20
A1 1:10

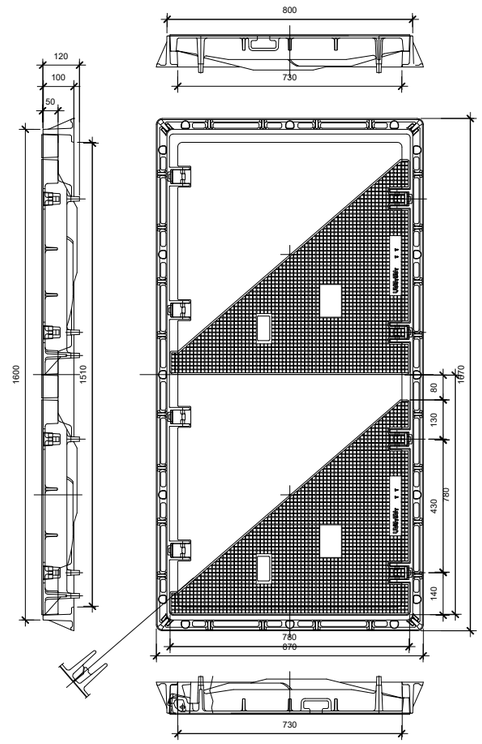

PU SEGREGAT 11 DE L'ÀMBIT DEL CARRER PALOMAR I VIALS INTERIORS DEL PASSEIG MARTA MATA, 7-9 I ENTORN 6B DEL PROJECTE REFÓS D'URBANITZACIÓ DE LES CASERNES DE SANT ANDREU

DISTRICTE DE SANT ANDREU

Ajuntament de Barcelona
Àrea d'Urbanisme i Habitatge
Institut Municipal d'Urbanisme
Direcció de Serveis de Projectes i Obres

AUTOR DELS CRITERIS I DE L'AVANTPROJECTE
Manuel de Solà, arquitecte.

AUTOR DEL PROJECTE EXECUTIU
Dopec
MARIA CAELLES LACASTA

G94.SMU-PAU2F2.S11

NÚM. EXPEDIENT	EDICIÓ	DATA
BAS25040001	**EXECUTIU**	**FEBRER 2026**

NOM PLÀNOL
ALTRES SERVEIS URBANS
IMI. DETALLS

0

ESCALA
DIN A3 1:S/E
DIN A1 1:S/E

PLÀNOL
19.4
FULL **3/3**

PATHF:\Compart\Dopec\25031 Projecte Sector S11 Casernes Sant Andreu\Plànols\19.4.imi_Details
05/02/2026 10:52:12

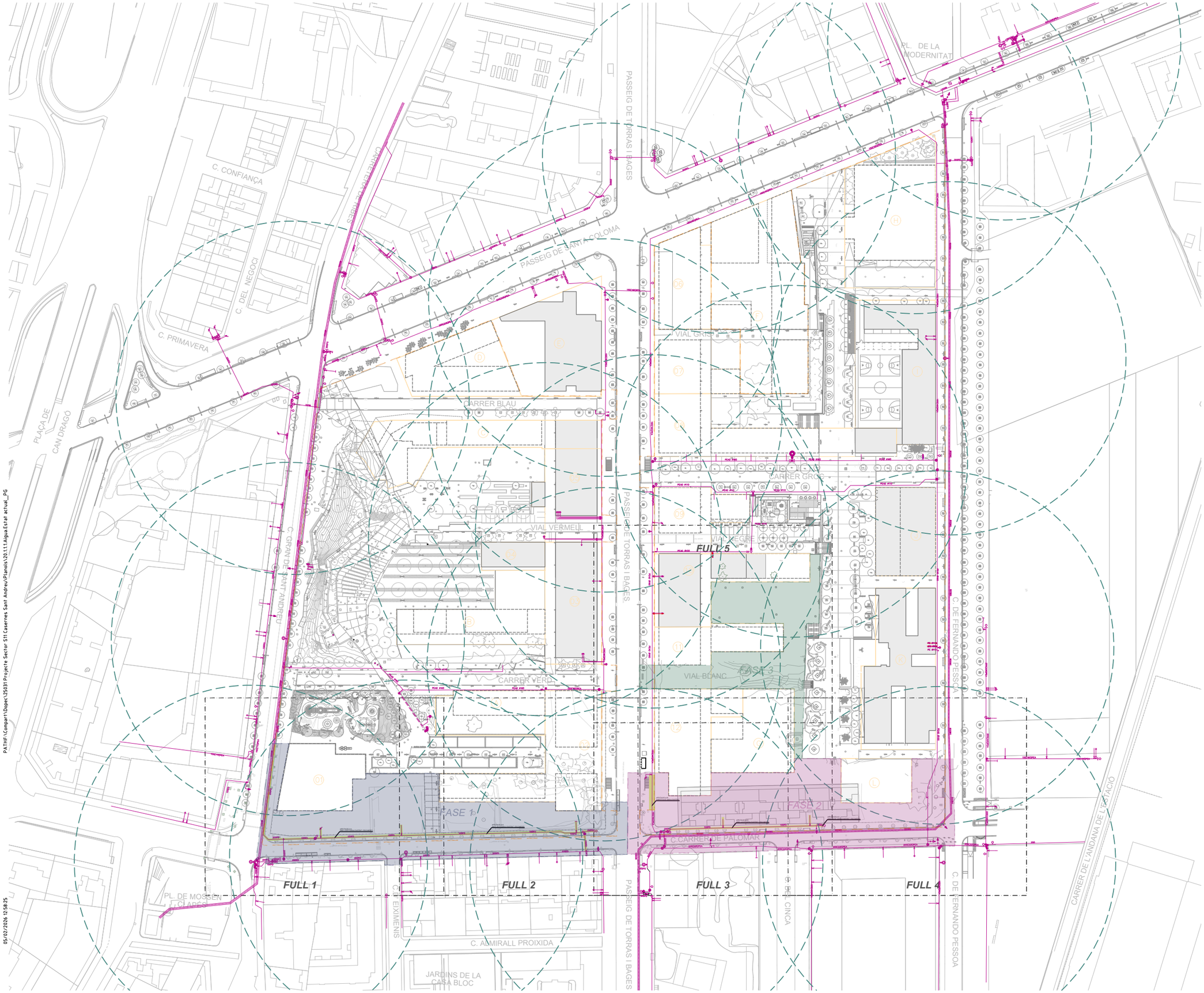

PATH\\Compart\Dopec\25031 Projecte Sector S11 Casernes Sant Andreu\Plànols\20.1.1.1 Aigua Estat actual_PG

05/02/2026 12:58:25

LLEGENDA

SERVEI EXISTENT
- XARXA EXISTENT
- HIDRANT RADI COBERTURA
- HIDRANT + VÀLVULA
- DESCÀRREGA + PERICÓ 120X120cm
- BOCA AIRE + PERICÓ 120X120cm
- RAMAL
- VÀLVULA
- PERICÓ 40X40cm
- VÀLVULA ESCOMESA EDIFICI PERICÓ 40X40cm
- CONNEXIÓ XARXA EXISTENT PERICÓ 120X120cm
- BRIDA CEGA
- AFECTACIÓ

MATERIALS:

FG: FOSA GRIS
FD: FOSA DÚCTIL
PEA: POLIETILÈ D'ALTA DENSITAT

LÍMITS

- ÀMBIT PROJECTE FASE 01
- ÀMBIT PROJECTE FASE 02
- ÀMBIT PROJECTE FASE 03
- ÀMBIT PROJECTE INICAL
- LÍMIT DE PARCEL.LA

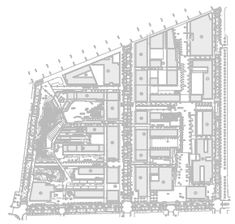

PU SEGREGAT 11 DE L'ÀMBIT DEL CARRER PALOMAR I VIALS INTERIORS DEL PASSEIG MARTA MATA, 7-9 I ENTORN 6B DEL PROJECTE REFÓS D'URBANITZACIÓ DE LES CASERNES DE SANT ANDREU

DISTRICTE DE SANT ANDREU

Ajuntament de Barcelona

Àrea d'Urbanisme i Habitatge
Institut Municipal d'Urbanisme
Direcció de Serveis de Projectes i Obres

AUTOR DELS CRITERIS I DE L'AVANTPROJECTE
Manuel de Solà, arquitecte.

AUTOR DEL PROJECTE EXECUTIU
Dopec
MARIA CAELLES LACASTA

G94.SMU-PAU2F2.S11

NÚM. EXPEDIENT	EDICIÓ	DATA
BAS25040001	EXECUTIU	FEBRER 2026

NOM PLÀNOL
COMPANYIES DE SERVEIS
AIGUA. ESTAT ACTUAL. PLANTA GENERAL

0 100 m

ESCALA
DIN A3 1:2000
DIN A1 1:1000

PLÀNOL
20.1.1.1
FULL 1/1

PATHF:\Compart\Dopec\25031 Projecte Sector S11 Casernes Sant Andreu\Planols\20.1.1.2 Aigua Estat actual_PD

05/02/2026 12:58:24

LLEGENDA

SERVEI EXISTENT
- XARXA EXISTENT
- HIDRANT RADI COBERTURA
- HIDRANT + VÀLVULA
- DESCÀRREGA + PERICÓ 120X120cm
- BOCA AIRE + PERICÓ 120X120cm
- RAMAL
- VÀLVULA
- PERICÓ 40X40cm
- VÀLVULA ESCOMESA EDIFICI PERICÓ 40X40cm
- CONNEXIÓ XARXA EXISTENT PERICÓ 120X120cm
- BRIDA CEGA
- AFECTACIÓ

MATERIALS:

FG: FOSA GRIS
FD: FOSA DÚCTIL
PEA: POLIETILÈ D'ALTA DENSITAT

LÍMITS

- ÀMBIT PROJECTE FASE 01
- ÀMBIT PROJECTE FASE 02
- ÀMBIT PROJECTE FASE 03
- ÀMBIT PROJECTE INICAL
- LÍMIT DE PARCEL.LA

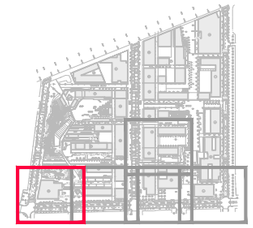

PU SEGREGAT 11 DE L'ÀMBIT DEL CARRER PALOMAR I VIALS INTERIORS DEL PASSEIG MARTA MATA, 7-9 I ENTORN 6B DEL PROJECTE REFÓS D'URBANITZACIÓ DE LES CASERNES DE SANT ANDREU

DISTRICTE DE SANT ANDREU

Ajuntament de Barcelona

Àrea d'Urbanisme i Habitatge
Institut Municipal d'Urbanisme
Direcció de Serveis de Projectes i Obres

AUTOR DELS CRITERIS I DE L'AVANTPROJECTE
Manuel de Solà, arquitecte.

AUTOR DEL PROJECTE EXECUTIU
Dopec
MARIA CAELLES LACASTA

G94.SMU-PAU2F2.S11

NÚM. EXPEDIENT	EDICIÓ	DATA
BAS25040001	EXECUTIU	FEBRER 2026

NOM PLÀNOL
COMPANYIES DE SERVEIS
AIGUA. ESTAT ACTUAL. PLANTA DETALL

0 20 m

ESCALA	PLÀNOL
DIN A3 1:400 DIN A1 1:200	20.1.1.2

FULL 1/5

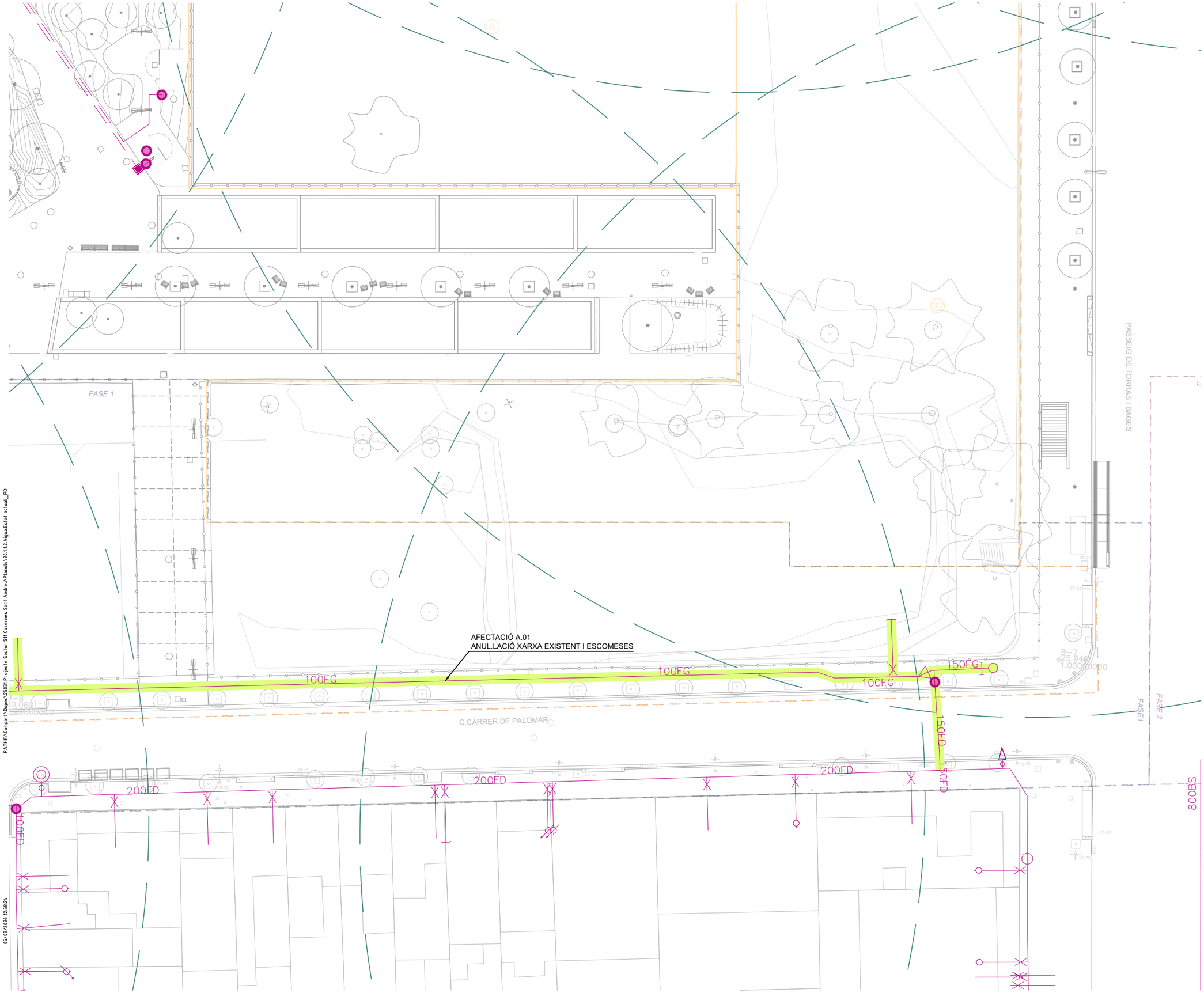

LLEGENDA

SERVEI EXISTENT
- XARXA EXISTENT
- HIDRANT RADI COBERTURA
- HIDRANT + VÀLVULA
- DESCÀRREGA + PERICÓ 120X120cm
- BOCA AIRE + PERICÓ 120X120cm
- RAMAL
- VÀLVULA
- PERICÓ 40X40cm
- VÀLVULA ESCOMESA EDIFICI PERICÓ 40X40cm
- CONNEXIÓ XARXA EXISTENT PERICÓ 120X120cm
- BRIDA CEGA
- AFECTACIÓ

MATERIALS:

FG: FOSA GRIS
FD: FOSA DÚCTIL
PEA: POLIETILÈ D'ALTA DENSITAT

LÍMITS

- ÀMBIT PROJECTE FASE 01
- ÀMBIT PROJECTE FASE 02
- ÀMBIT PROJECTE FASE 03
- ÀMBIT PROJECTE INICAL
- LÍMIT DE PARCEL.LA

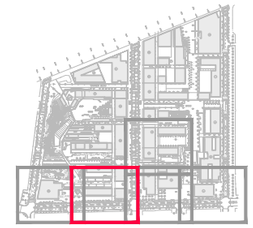

PU SEGREGAT 11 DE L'ÀMBIT DEL CARRER PALOMAR I VIALS INTERIORS DEL PASSEIG MARTA MATA, 7-9 I ENTORN 6B DEL PROJECTE REFÓS D'URBANITZACIÓ DE LES CASERNES DE SANT ANDREU

DISTRICTE DE SANT ANDREU

Ajuntament de Barcelona
Àrea d'Urbanisme i Habitatge
Institut Municipal d'Urbanisme
Direcció de Serveis de Projectes i Obres

AUTOR DELS CRITERIS I DE L'AVANTPROJECTE
Manuel de Solà, arquitecte.

AUTOR DEL PROJECTE EXECUTIU
Dopec
MARIA CAELLES LACASTA

G94.SMU-PAU2F2.S11

NÚM. EXPEDIENT	EDICIÓ	DATA
BAS25040001	EXECUTIU	FEBRER 2026

NOM PLÀNOL
COMPANYIES DE SERVEIS
AIGUA. ESTAT ACTUAL. PLANTA DETALL

0 20 m

ESCALA
DIN A3 1:400
DIN A1 1:200

PLÀNOL
20.1.1.2
FULL 2/5

PATHF:\Compar1\Dopec\25031-Projecte Sector S11 Casernes Sant Andreu\Planols\20.1.1.2 Aigua Estat actual_PD
05/02/2026 12:58:24

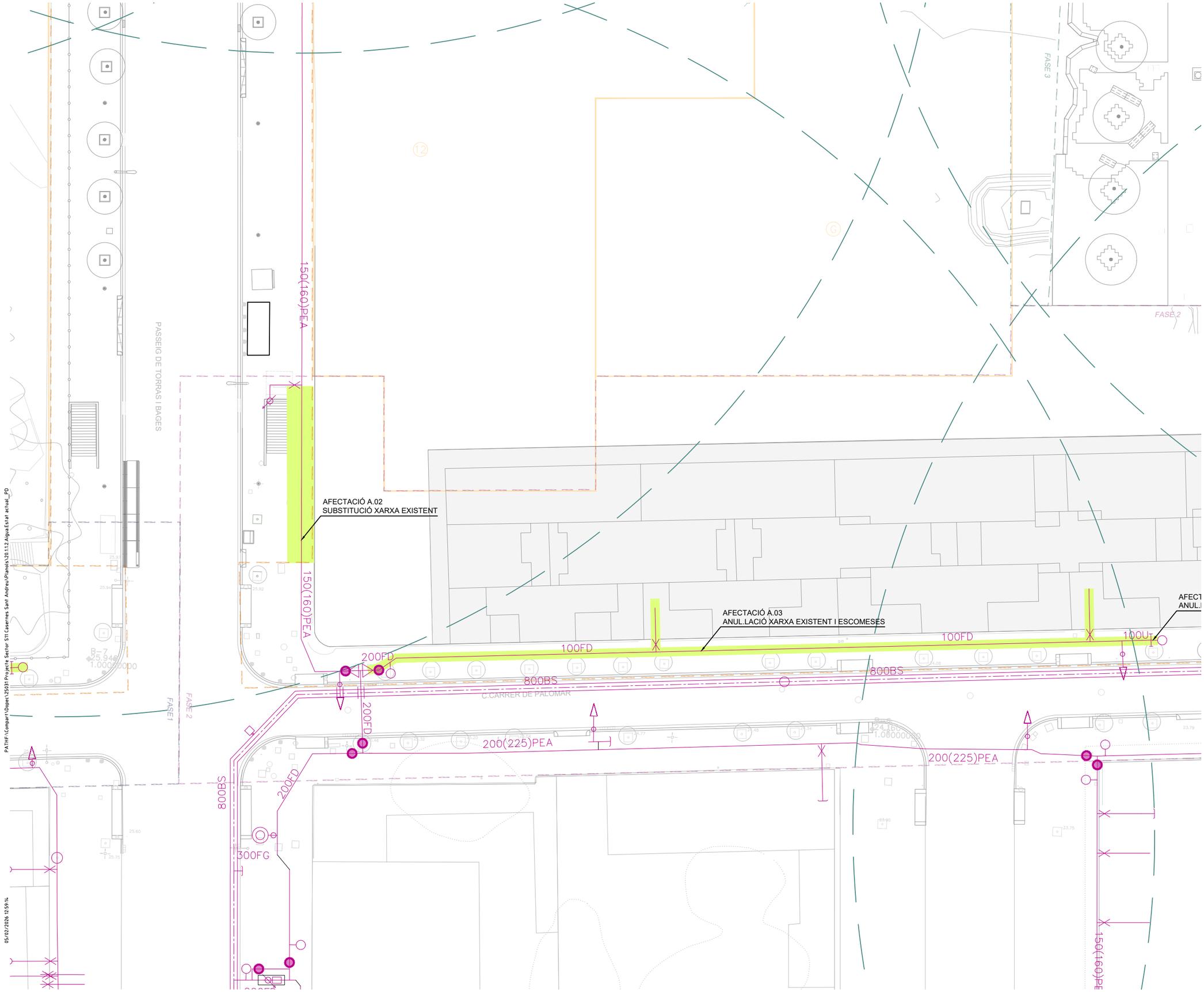

LLEGENDA

SERVEI EXISTENT
- XARXA EXISTENT
- HIDRANT RADI COBERTURA
- HIDRANT + VÀLVULA
- DESCÀRREGA + PERICÓ 120X120cm
- BOCA AIRE + PERICÓ 120X120cm
- RAMAL
- VÀLVULA
- PERICÓ 40X40cm
- VÀLVULA ESCOMESA EDIFICI PERICÓ 40X40cm
- CONNEXIÓ XARXA EXISTENT PERICÓ 120X120cm
- BRIDA CEGA
- AFECTACIÓ

MATERIALS:

FG: FOSA GRIS
FD: FOSA DÚCTIL
PEA: POLIETILÉ D'ALTA DENSITAT

LÍMITS

- ÀMBIT PROJECTE FASE 01
- ÀMBIT PROJECTE FASE 02
- ÀMBIT PROJECTE FASE 03
- ÀMBIT PROJECTE INICAL
- LÍMIT DE PARCEL.LA

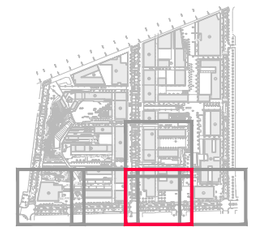

PU SEGREGAT 11 DE L'ÀMBIT DEL CARRER PALOMAR I VIALS INTERIORS DEL PASSEIG MARTA MATA, 7-9 I ENTORN 6B DEL PROJECTE REFÓS D'URBANITZACIÓ DE LES CASERNES DE SANT ANDREU

DISTRICTE DE SANT ANDREU

Ajuntament de Barcelona

Àrea d'Urbanisme i Habitatge
Institut Municipal d'Urbanisme
Direcció de Serveis de Projectes i Obres

AUTOR DELS CRITERIS I DE L'AVANTPROJECTE
Manuel de Solà, arquitecte.

AUTOR DEL PROJECTE EXECUTIU
Dopec
MARIA CAELLES LACASTA

G94.SMU-PAU2F2.S11

NÚM. EXPEDIENT	EDICIÓ	DATA
BAS25040001	EXECUTIU	FEBRER 2026

NOM PLÀNOL
COMPANYIES DE SERVEIS
AIGUA. ESTAT ACTUAL. PLANTA DETALL

0 20 m

ESCALA
DIN A3 1:400
DIN A1 1:200

PLÀNOL
20.1.1.2

FULL **3/5**

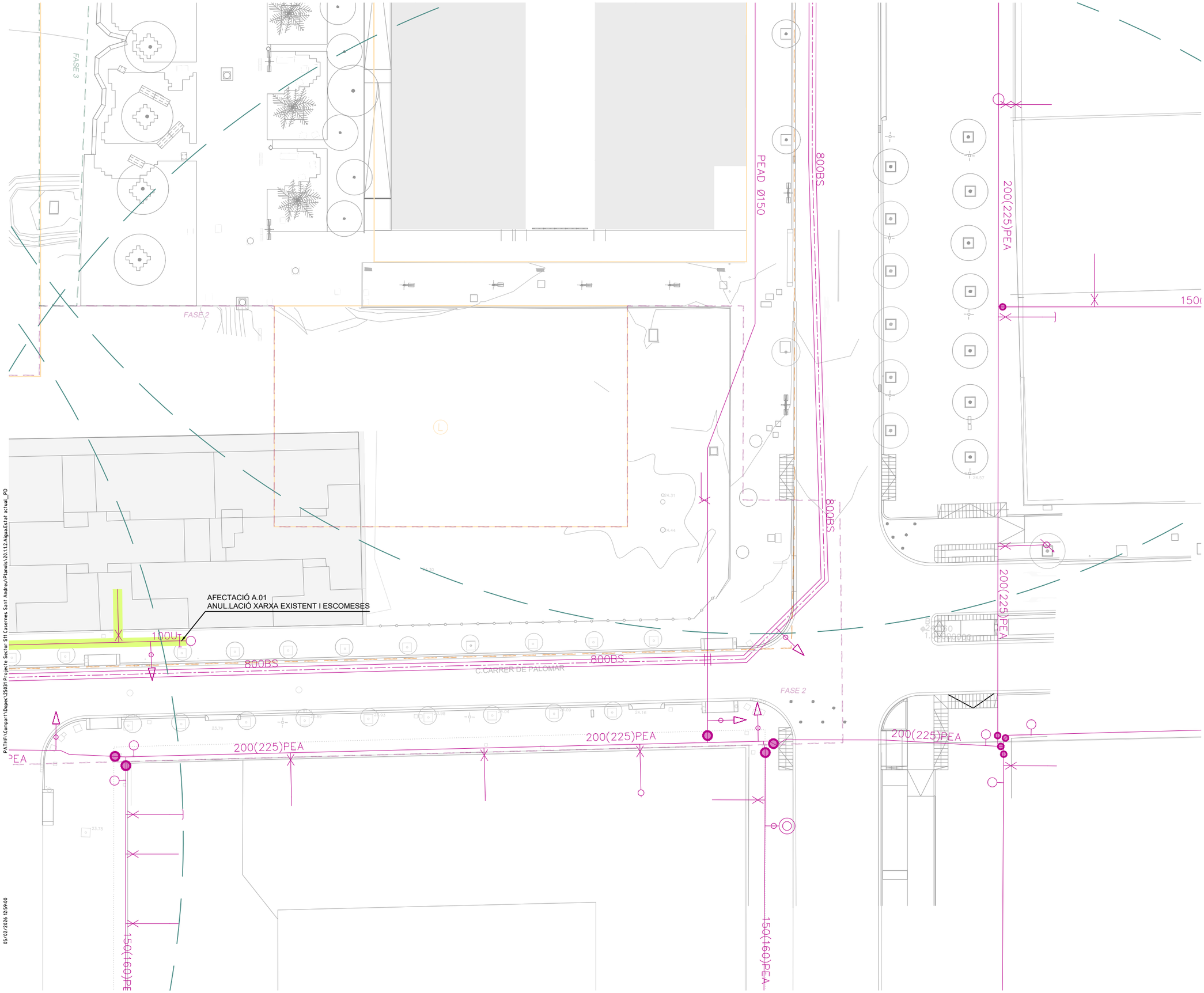

LLEGENDA

SERVEI EXISTENT
- XARXA EXISTENT
- HIDRANT RADI COBERTURA
- HIDRANT + VÀLVULA
- DESCÀRREGA + PERICÓ 120X120cm
- BOCA AIRE + PERICÓ 120X120cm
- RAMAL
- VÀLVULA
- PERICÓ 40X40cm
- VÀLVULA ESCOMESA EDIFICI PERICÓ 40X40cm
- CONNEXIÓ XARXA EXISTENT PERICÓ 120X120cm
- BRIDA CEGA
- AFECTACIÓ

MATERIALS:

FG: FOSA GRIS
FD: FOSA DÚCTIL
PEA: POLIETILÈ D'ALTA DENSITAT

LÍMITS

- ÀMBIT PROJECTE FASE 01
- ÀMBIT PROJECTE FASE 02
- ÀMBIT PROJECTE FASE 03
- ÀMBIT PROJECTE INICAL
- LÍMIT DE PARCEL.LA

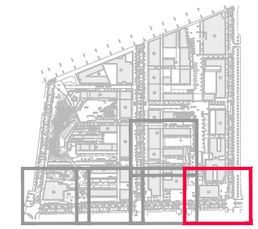

PU SEGREGAT 11 DE L'ÀMBIT DEL CARRER PALOMAR I VIALS INTERIORS DEL PASSEIG MARTA MATA, 7-9 I ENTORN 6B DEL PROJECTE REFÓS D'URBANITZACIÓ DE LES CASERNES DE SANT ANDREU

DISTRICTE DE SANT ANDREU

Ajuntament de Barcelona

Àrea d'Urbanisme i Habitatge
Institut Municipal d'Urbanisme
Direcció de Serveis de Projectes i Obres

AUTOR DELS CRITERIS I DE L'AVANTPROJECTE
Manuel de Solà, arquitecte.

AUTOR DEL PROJECTE EXECUTIU
Dopec
MARIA CAELLES LACASTA

G94.SMU-PAU2F2.S11

NÚM. EXPEDIENT	EDICIÓ	DATA
BAS25040001	EXECUTIU	FEBRER 2026

NOM PLÀNOL
COMPANYIES DE SERVEIS
AIGUA. ESTAT ACTUAL. PLANTA DETALL

0 20 m

ESCALA
DIN A3 1:400
DIN A1 1:200

PLÀNOL
20.1.1.2
FULL **4/5**

PATHF:\Compart\Dopec\25031 Projecte Sector S11 Casernes Sant Andreu\Planols\20.1.1.2 Aigua Estat actual_PD
05/02/2026 12:59:00

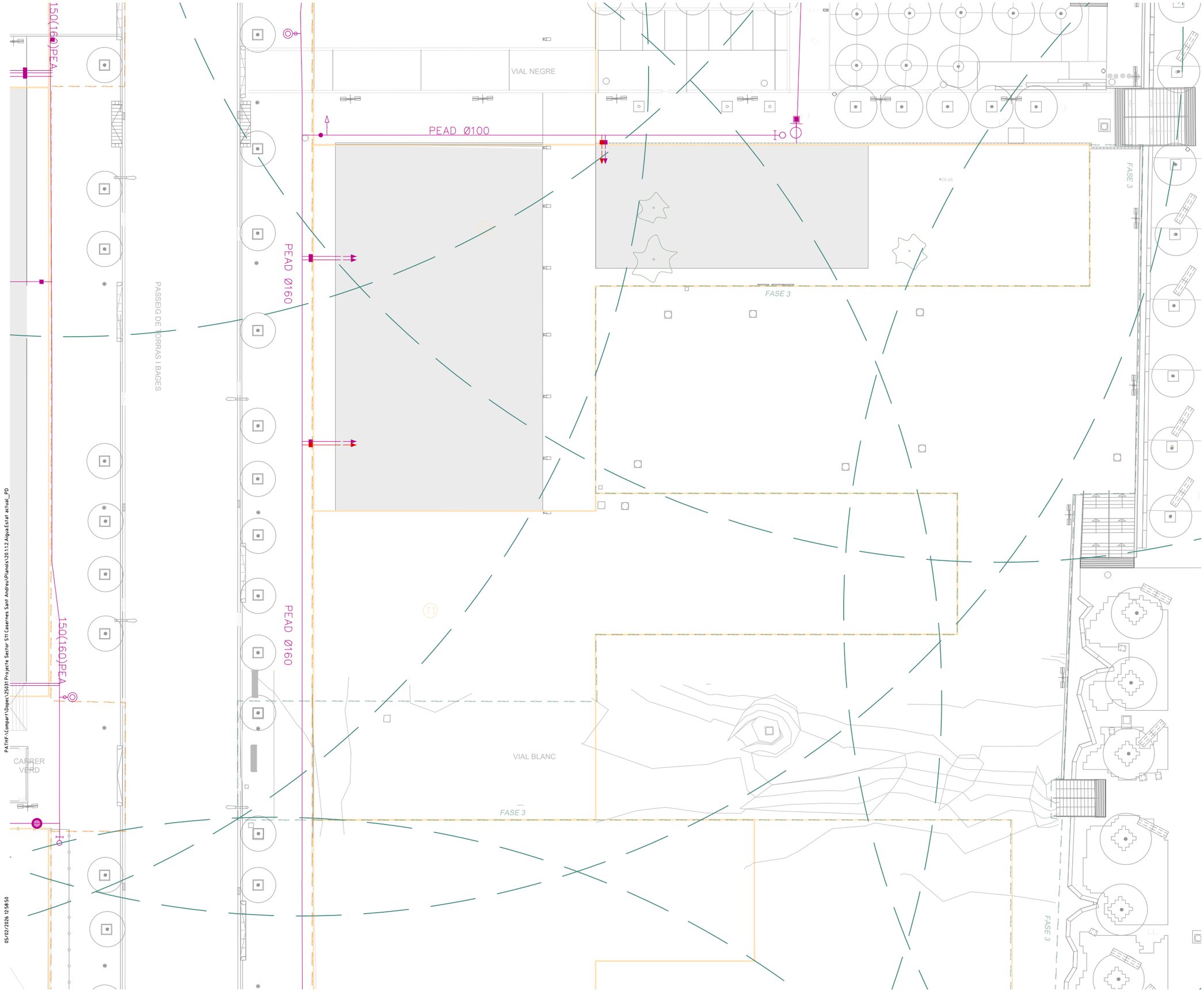

PATH\\Compart\Dopec\25031 Projecte Sector S11 Casernes Sant Andreu\Planols\20.1.1.2 Aigua Estat actual_PD

05/02/2026 12:58:50

LLEGENDA

SERVEI EXISTENT
- XARXA EXISTENT
- HIDRANT RADI COBERTURA
- HIDRANT + VÀLVULA
- DESCÀRREGA + PERICÓ 120X120cm
- BOCA AIRE + PERICÓ 120X120cm
- RAMAL
- VÀLVULA
- PERICÓ 40X40cm
- VÀLVULA ESCOMESA EDIFICI PERICÓ 40X40cm
- CONNEXIÓ XARXA EXISTENT PERICÓ 120X120cm
- BRIDA CEGA
- AFECTACIÓ

MATERIALS:

FG: FOSA GRIS
FD: FOSA DÚCTIL
PEA: POLIETILÈ D'ALTA DENSITAT

LÍMITS

- ÀMBIT PROJECTE FASE 01
- ÀMBIT PROJECTE FASE 02
- ÀMBIT PROJECTE FASE 03
- ÀMBIT PROJECTE INICAL
- LÍMIT DE PARCEL.LA

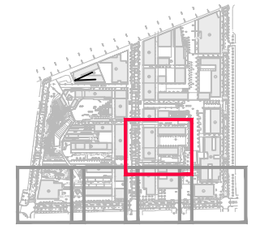

PU SEGREGAT 11 DE L'ÀMBIT DEL CARRER PALOMAR I VIALS INTERIORS DEL PASSEIG MARTA MATA, 7-9 I ENTORN 6B DEL PROJECTE REFÓS D'URBANITZACIÓ DE LES CASERNES DE SANT ANDREU

DISTRICTE DE SANT ANDREU

Ajuntament de Barcelona

Àrea d'Urbanisme i Habitatge
Institut Municipal d'Urbanisme
Direcció de Serveis de Projectes i Obres

AUTOR DELS CRITERIS I DE L'AVANTPROJECTE
Manuel de Solà, arquitecte.

AUTOR DEL PROJECTE EXECUTIU
Dopec
MARIA CAELLES LACASTA

G94.SMU-PAU2F2.S11

NÚM. EXPEDIENT	EDICIÓ	DATA
BAS25040001	EXECUTIU	FEBRER 2026

NOM PLÀNOL
COMPANYIES DE SERVEIS
AIGUA. ESTAT ACTUAL. PLANTA DETALL

0 20 m

ESCALA
DIN A3 1:400
DIN A1 1:200

PLÀNOL
20.1.1.2
FULL **5/5**

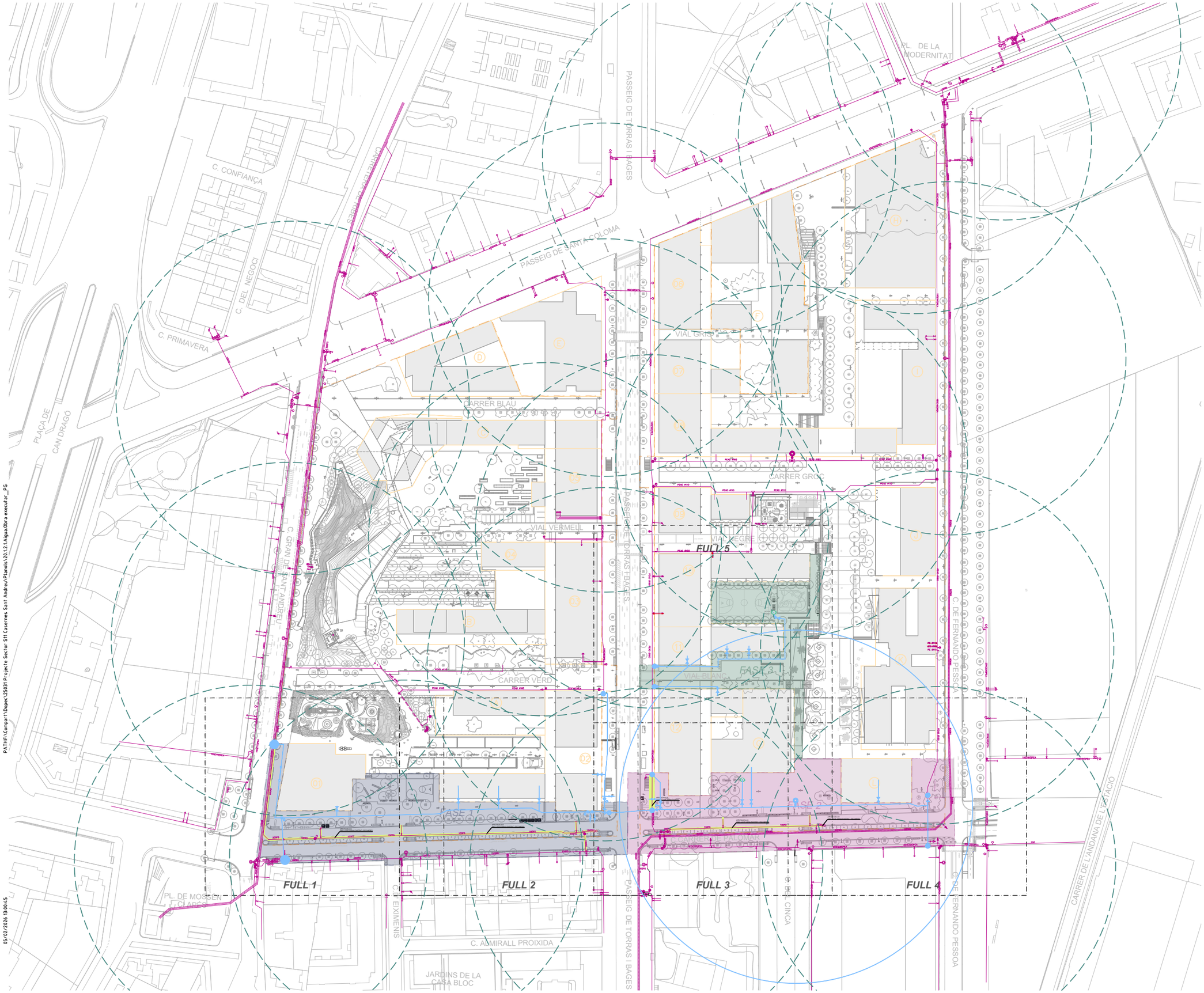

PATHF:\Compart\Dopec\25031 Projecte Sector S11 Casernes Sant Andreu\Plànols\20\1.2.1 Aigua\Obra executar_.PG

05/02/2026 13:00:45

LLEGENDA

SERVEI EXISTENT
- XARXA EXISTENT
- HIDRANT RADI COBERTURA
- HIDRANT + VÀLVULA
- DESCÀRREGA + PERICÓ 120X120cm
- BOCA AIRE + PERICÓ 120X120cm
- RAMAL
- VÀLVULA
- PERICÓ 40X40cm
- VÀLVULA ESCOMESA EDIFICI PERICÓ 40X40cm
- CONNEXIÓ XARXA EXISTENT PERICÓ 120X120cm
- BRIDA CEGA
- AFECTACIÓ

MATERIALS:

FG: FOSA GRIS
FD: FOSA DÚCTIL
PEA: POLIETILÈ D'ALTA DENSITAT

SERVEI PROJECTAT
- XARXA PROJECTADA
- HIDRANT SOTERRAT AMB VÀLVULA DE TALL
- DESCÀRREGA
- BOCA AIRE
- VÀLVULA
- CLAU REGISTRE
- CONNEXIÓ A XARXA EXISTENT
- PERICÓ
- REDUCCIÓ

NOTA:
LES CONNEXIONS A LA XARXA EXISTENTS HAN DE SER EXECUTADES OBLIGATÒRIAMENT PER LA COMPANYIA D'AIGÜES (AGBAR)

LÍMITS

- ÀMBIT PROJECTE FASE 01
- ÀMBIT PROJECTE FASE 02
- ÀMBIT PROJECTE FASE 03
- ÀMBIT PROJECTE INICAL
- LÍMIT DE PARCEL.LA

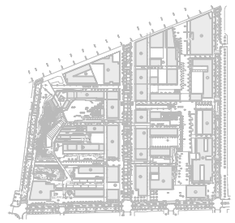

PU SEGREGAT 11 DE L'ÀMBIT DEL CARRER PALOMAR I VIALS INTERIORS DEL PASSEIG MARTA MATA, 7-9 I ENTORN 6B DEL PROJECTE REFÓS D'URBANITZACIÓ DE LES CASERNES DE SANT ANDREU

DISTRICTE DE SANT ANDREU

Ajuntament de Barcelona

Àrea d'Urbanisme i Habitatge
Institut Municipal d'Urbanisme
Direcció de Serveis de Projectes i Obres

AUTOR DELS CRITERIS I DE L'AVANTPROJECTE
Manuel de Solà, arquitecte.

AUTOR DEL PROJECTE EXECUTIU
Dopec
MARIA CAELLES LACASTA

G94.SMU-PAU2F2.S11

NÚM. EXPEDIENT	EDICIÓ	DATA
BAS25040001	EXECUTIU	FEBRER 2026

NOM PLÀNOL
COMPANYIES DE SERVEIS
AIGUA. OBRA A EXECUTAR. PLANTA GENERAL

0 100 m

ESCALA
DIN A3 1:2000
DIN A1 1:1000

PLÀNOL
20.1.2.1
FULL 1/1

PUNT DE CONNEXIÓ
A XARXA EXISTENT

PEAD DN200 PN16

PEADØ200 PN16

PEADØ200 PN16

AFECTACIÓ A.01
ANUL.LACIÓ XARXA EXISTENT I ESCOMESES

PUNT DE CONNEXIÓ
A XARXA EXISTENT

100(110)PEA
100FG
200FD
1000B
100FD
150FD
C.CARRER DE PALOMAR
C.D' EIXIMENIS
PL. DE MOSSÈN CLAPÉS
FASE 1
01

PATH\:\Compart\Dopec\25031 Projecte Sector S11 Casernes Sant Andreu\Planols\20.1.2.2 Aigua Obra executar_PD

05/02/2026 13:00:30

LLEGENDA

SERVEI EXISTENT
- XARXA EXISTENT
- HIDRANT RADI COBERTURA
- HIDRANT + VÀLVULA
- DESCÀRREGA + PERICÓ 120X120cm
- BOCA AIRE + PERICÓ 120X120cm
- RAMAL
- VÀLVULA
- PERICÓ 40X40cm
- VÀLVULA ESCOMESA EDIFICI PERICÓ 40X40cm
- CONNEXIÓ XARXA EXISTENT PERICÓ 120X120cm
- BRIDA CEGA
- AFECTACIÓ

MATERIALS:

FG: FOSA GRIS
FD: FOSA DÚCTIL
PEA: POLIETILÉ D'ALTA DENSITAT

SERVEI PROJECTAT
- XARXA PROJECTADA
- HIDRANT SOTERRAT AMB VÀLVULA DE TALL
- DESCÀRREGA
- BOCA AIRE
- VÀLVULA
- CLAU REGISTRE
- CONNEXIÓ A XARXA EXISTENT
- PERICÓ
- REDUCCIÓ

NOTA:
LES CONNEXIONS A LA XARXA EXISTENTS HAN DE SER EXECUTADES OBLIGATÒRIAMENT PER LA COMPANYIA D'AIGÜES (AGBAR)

LÍMITS

- ÀMBIT PROJECTE FASE 01
- ÀMBIT PROJECTE FASE 02
- ÀMBIT PROJECTE FASE 03
- ÀMBIT PROJECTE INICAL
- LÍMIT DE PARCEL.LA

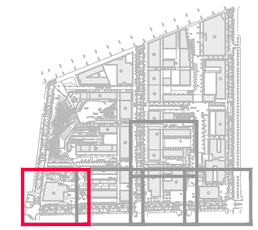

PU SEGREGAT 11 DE L'ÀMBIT DEL CARRER PALOMAR I VIALS INTERIORS DEL PASSEIG MARTA MATA, 7-9 I ENTORN 6B DEL PROJECTE REFÓS D'URBANITZACIÓ DE LES CASERNES DE SANT ANDREU

DISTRICTE DE SANT ANDREU

Ajuntament de Barcelona
Àrea d'Urbanisme i Habitatge
Institut Municipal d'Urbanisme
Direcció de Serveis de Projectes i Obres

AUTOR DELS CRITERIS I DE L'AVANTPROJECTE
Manuel de Solà, arquitecte.

AUTOR DEL PROJECTE EXECUTIU
Dopec
MARIA CAELLES LACASTA

G94.SMU-PAU2F2.S11

NÚM. EXPEDIENT	EDICIÓ	DATA
BAS25040001	EXECUTIU	FEBRER 2026

NOM PLÀNOL
COMPANYIES DE SERVEIS
AIGUA. OBRA A EXECUTAR. PLANTA DETALL

0 20 m

ESCALA
DIN A3 1:400
DIN A1 1:200

PLÀNOL
20.1.2.2
FULL 1/5

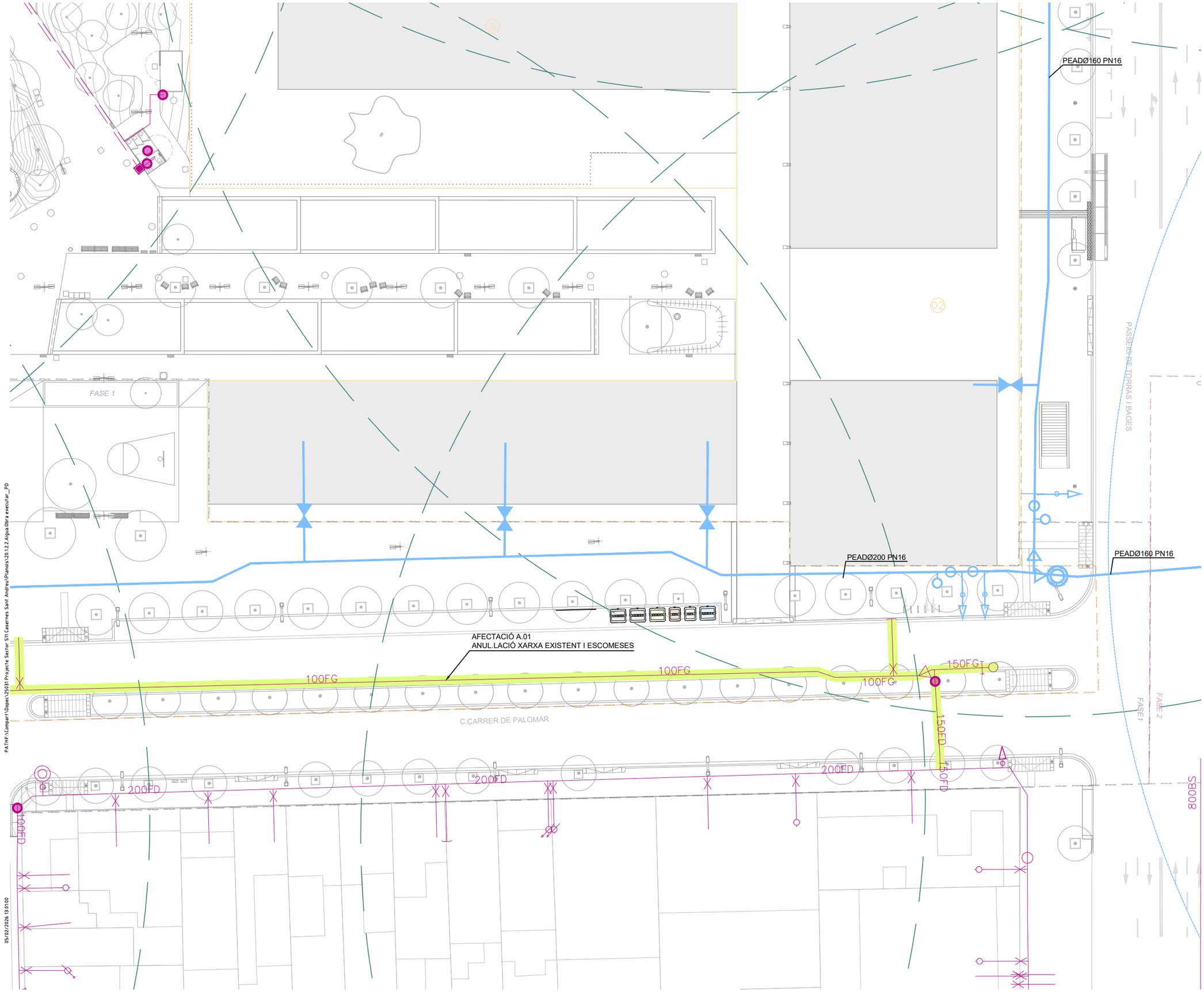

LLEGENDA

SERVEI EXISTENT
- XARXA EXISTENT
- HIDRANT RADI COBERTURA
- HIDRANT + VÀLVULA
- DESCÀRREGA + PERICÓ 120X120cm
- BOCA AIRE + PERICÓ 120X120cm
- RAMAL
- VÀLVULA
- PERICÓ 40X40cm
- VÀLVULA ESCOMESA EDIFICI PERICÓ 40X40cm
- CONNEXIÓ XARXA EXISTENT PERICÓ 120X120cm
- BRIDA CEGA
- AFECTACIÓ

MATERIALS:

FG: FOSA GRIS
FD: FOSA DÚCTIL
PEA: POLIETILÈ D'ALTA DENSITAT

SERVEI PROJECTAT
- XARXA PROJECTADA
- HIDRANT SOTERRAT AMB VÀLVULA DE TALL
- DESCÀRREGA
- BOCA AIRE
- VÀLVULA
- CLAU REGISTRE
- CONNEXIÓ A XARXA EXISTENT
- PERICÓ
- REDUCCIÓ

NOTA:
LES CONNEXIONS A LA XARXA EXISTENTS HAN DE SER EXECUTADES OBLIGATÒRIAMENT PER LA COMPANYIA D'AIGÜES (AGBAR)

LÍMITS

- ÀMBIT PROJECTE FASE 01
- ÀMBIT PROJECTE FASE 02
- ÀMBIT PROJECTE FASE 03
- ÀMBIT PROJECTE INICAL
- LÍMIT DE PARCEL.LA

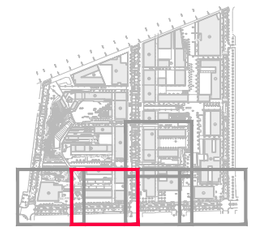

PU SEGREGAT 11 DE L'ÀMBIT DEL CARRER PALOMAR I VIALS INTERIORS DEL PASSEIG MARTA MATA, 7-9 I ENTORN 6B DEL PROJECTE REFÓS D'URBANITZACIÓ DE LES CASERNES DE SANT ANDREU

DISTRICTE DE SANT ANDREU

Ajuntament de Barcelona

Àrea d'Urbanisme i Habitatge
Institut Municipal d'Urbanisme
Direcció de Serveis de Projectes i Obres

AUTOR DELS CRITERIS I DE L'AVANTPROJECTE
Manuel de Solà, arquitecte.

AUTOR DEL PROJECTE EXECUTIU
Dopec
MARIA CAELLES LACASTA

G94.SMU-PAU2F2.S11

NÚM. EXPEDIENT	EDICIÓ	DATA
BAS25040001	EXECUTIU	FEBRER 2026

NOM PLÀNOL
COMPANYIES DE SERVEIS
AIGUA. OBRA A EXECUTAR. PLANTA DETALL

0 20 m

ESCALA
DIN A3 1:400
DIN A1 1:200

PLÀNOL
20.1.2.2
FULL **2/5**

PATHF:\Compar\Dopec\25031 Projecte Sector S11 Casernes Sant Andreu\Plànols\20.1.2.2 Aigua Obra executar_.PD
05/02/2026 13:01:00

PUNT DE CONNEXIÓ
A XARXA EXISTENT

150(160)PEA

AFECTACIÓ A.02
SUBSTITUCIÓ XARXA EXISTENT

PEADØ160 PN16

PUNT DE CONNEXIÓ
A XARXA EXISTENT

NOVA
FONT

PEADØ200 PN16

PEADØ200 PN16

AFECTACIÓ A.03
ANUL.LACIÓ XARXA EXISTENT I ESCOMESES

AFECTACIÓ A.01
ANUL.LACIÓ XARXA EXISTENT I ES

100FD

100FD

100UT

800BS

800BS

800BS

200FD

200FD

C.CARRER DE PALOMAR

200(225)PEA

200(225)PEA

200(225)PEA

800BS

200FD

300FG

200FD

150(160)PEA

PASSEIG DE TORRAS I BAGES

FASE 2

FASE1

FASE 2

PATH:\\Compar\Dopec\25031 Projecte Sector S11 Casernes Sant Andreu\Plànols\20.1.2.2 Aigua Obra executar_PD

05/02/2026 13:00:53

LLEGENDA

SERVEI EXISTENT
- XARXA EXISTENT
- HIDRANT RADI COBERTURA
- HIDRANT + VÀLVULA
- DESCÀRREGA + PERICÓ 120X120cm
- BOCA AIRE + PERICÓ 120X120cm
- RAMAL
- VÀLVULA
- PERICÓ 40X40cm
- VÀLVULA ESCOMESA EDIFICI PERICÓ 40X40cm
- CONNEXIÓ XARXA EXISTENT PERICÓ 120X120cm
- BRIDA CEGA
- AFECTACIÓ

MATERIALS:

FG: FOSA GRIS
FD: FOSA DÚCTIL
PEA: POLIETILÈ D'ALTA DENSITAT

SERVEI PROJECTAT
- XARXA PROJECTADA
- HIDRANT SOTERRAT AMB VÀLVULA DE TALL
- DESCÀRREGA
- BOCA AIRE
- VÀLVULA
- CLAU REGISTRE
- CONNEXIÓ A XARXA EXISTENT
- PERICÓ
- REDUCCIÓ

NOTA:
LES CONNEXIONS A LA XARXA EXISTENTS HAN DE SER EXECUTADES OBLIGATÒRIAMENT PER LA COMPANYIA D'AIGÜES (AGBAR)

LÍMITS

- ÀMBIT PROJECTE FASE 01
- ÀMBIT PROJECTE FASE 02
- ÀMBIT PROJECTE FASE 03
- ÀMBIT PROJECTE INICAL
- LÍMIT DE PARCEL.LA

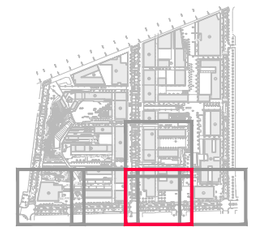

PU SEGREGAT 11 DE L'ÀMBIT DEL CARRER PALOMAR I VIALS INTERIORS DEL PASSEIG MARTA MATA, 7-9 I ENTORN 6B DEL PROJECTE REFÓS D'URBANITZACIÓ DE LES CASERNES DE SANT ANDREU

DISTRICTE DE SANT ANDREU

Ajuntament de Barcelona
Àrea d'Urbanisme i Habitatge
Institut Municipal d'Urbanisme
Direcció de Serveis de Projectes i Obres

AUTOR DELS CRITERIS I DE L'AVANTPROJECTE
Manuel de Solà, arquitecte.

AUTOR DEL PROJECTE EXECUTIU
Dopec
MARIA CAELLES LACASTA

G94.SMU-PAU2F2.S11

NÚM. EXPEDIENT	EDICIÓ	DATA
BAS25040001	EXECUTIU	FEBRER 2026

NOM PLÀNOL
COMPANYIES DE SERVEIS
AIGUA. OBRA A EXECUTAR. PLANTA DETALL

0 20 m

ESCALA	PLÀNOL
DIN A3 1:400 DIN A1 1:200	20.1.2.2

FULL 3/5

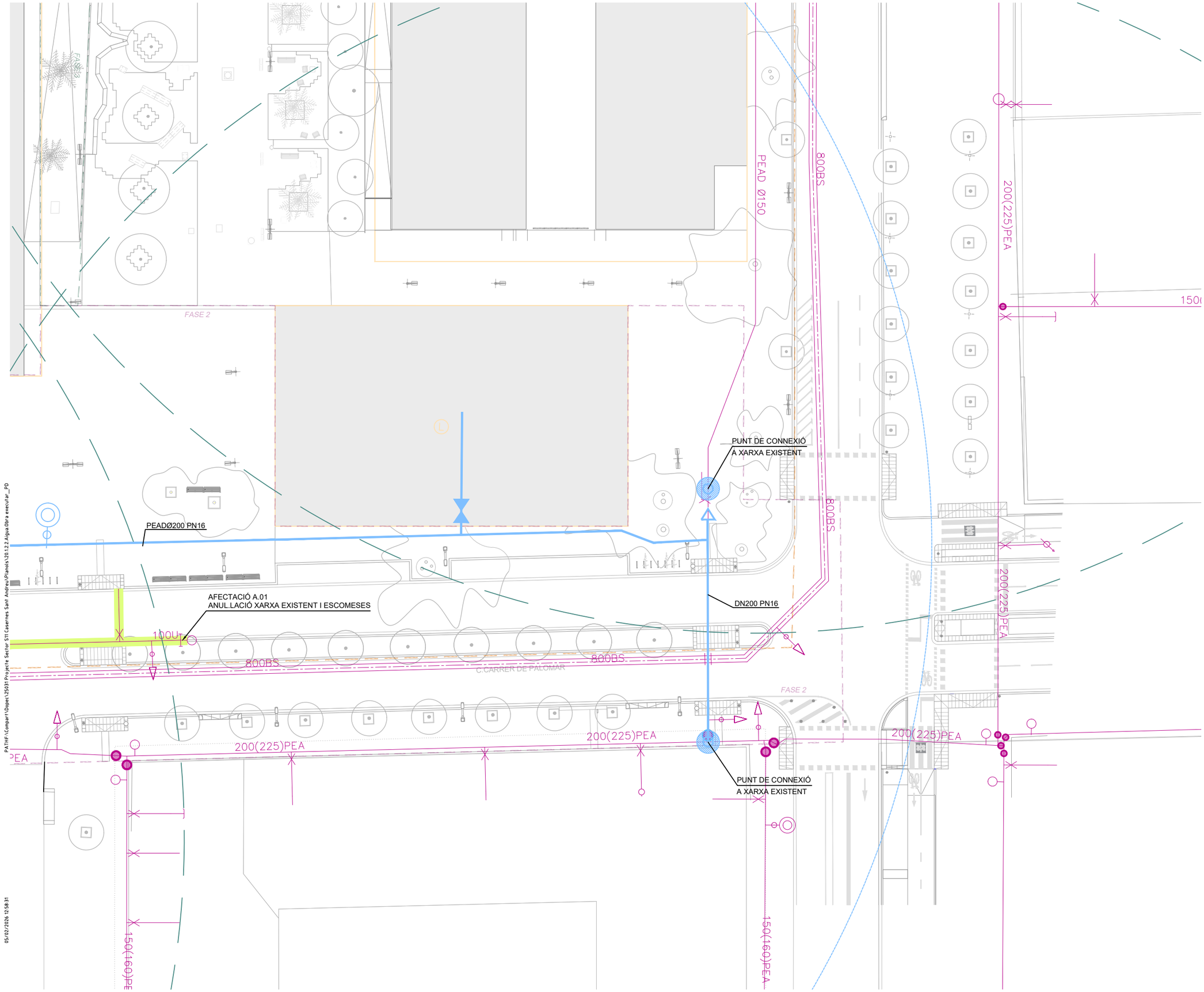

LLEGENDA

SERVEI EXISTENT
- XARXA EXISTENT
- HIDRANT RADI COBERTURA
- HIDRANT + VÀLVULA
- DESCÀRREGA + PERICÓ 120X120cm
- BOCA AIRE + PERICÓ 120X120cm
- RAMAL
- VÀLVULA
- PERICÓ 40X40cm
- VÀLVULA ESCOMESA EDIFICI PERICÓ 40X40cm
- CONNEXIÓ XARXA EXISTENT PERICÓ 120X120cm
- BRIDA CEGA
- AFECTACIÓ

MATERIALS:

FG: FOSA GRIS
FD: FOSA DÚCTIL
PEA: POLIETILÈ D'ALTA DENSITAT

SERVEI PROJECTAT
- XARXA PROJECTADA
- HIDRANT SOTERRAT AMB VÀLVULA DE TALL
- DESCÀRREGA
- BOCA AIRE
- VÀLVULA
- CLAU REGISTRE
- CONNEXIÓ A XARXA EXISTENT
- PERICÓ
- REDUCCIÓ

NOTA:
LES CONNEXIONS A LA XARXA EXISTENTS HAN DE SER EXECUTADES OBLIGATÒRIAMENT PER LA COMPANYIA D'AIGÜES (AGBAR)

LÍMITS

- ÀMBIT PROJECTE FASE 01
- ÀMBIT PROJECTE FASE 02
- ÀMBIT PROJECTE FASE 03
- ÀMBIT PROJECTE INICAL
- LÍMIT DE PARCEL.LA

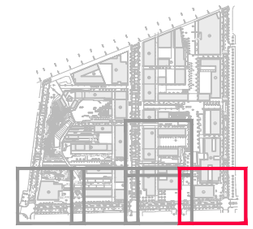

PU SEGREGAT 11 DE L'ÀMBIT DEL CARRER PALOMAR I VIALS INTERIORS DEL PASSEIG MARTA MATA, 7-9 I ENTORN 6B DEL PROJECTE REFÓS D'URBANITZACIÓ DE LES CASERNES DE SANT ANDREU

DISTRICTE DE SANT ANDREU

Ajuntament de Barcelona

Àrea d'Urbanisme i Habitatge
Institut Municipal d'Urbanisme
Direcció de Serveis de Projectes i Obres

AUTOR DELS CRITERIS I DE L'AVANTPROJECTE
Manuel de Solà, arquitecte.

AUTOR DEL PROJECTE EXECUTIU
Dopec
MARIA CAELLES LACASTA

G94.SMU-PAU2F2.S11

NÚM. EXPEDIENT	EDICIÓ	DATA
BAS25040001	EXECUTIU	FEBRER 2026

NOM PLÀNOL
COMPANYIES DE SERVEIS
AIGUA. OBRA A EXECUTAR. PLANTA DETALL

0 20 m

ESCALA
DIN A3 1:400
DIN A1 1:200

PLÀNOL
20.1.2.2
FULL **4/5**

PATH:F:\Compart\Dopec\25031 Projecte Sector S11 Casernes Sant Andreu\Plànols\20.1.2.2 Aigua Obra executar_PD
05/02/2026 12:58:31

150(160)PEA

VIAL NEGRE

PEAD Ø100

PEAD Ø160

PASSEIG DE TORRAS I BAGES

FASE 3

NOVA FONT

PUNT DE CONNEXIÓ A XARXA EXISTENT

PEADØ110 PN16

VIAL BLANC

FASE 3

PUNT DE CONNEXIÓ A XARXA EXISTENT

PEADØ110 PN16

PUNT DE CONNEXIÓ A XARXA EXISTENT

PEADØ160 PN16

CARRER VERD

150(160)PEA

PEAD Ø160

LLEGENDA

SERVEI EXISTENT
- XARXA EXISTENT
- HIDRANT RADI COBERTURA
- HIDRANT + VÀLVULA
- DESCÀRREGA + PERICÓ 120X120cm
- BOCA AIRE + PERICÓ 120X120cm
- RAMAL
- VÀLVULA
- PERICÓ 40X40cm
- VÀLVULA ESCOMESA EDIFICI PERICÓ 40X40cm
- CONNEXIÓ XARXA EXISTENT PERICÓ 120X120cm
- BRIDA CEGA
- AFECTACIÓ

MATERIALS:

FG: FOSA GRIS
FD: FOSA DÚCTIL
PEA: POLIETILÈ D'ALTA DENSITAT

SERVEI PROJECTAT
- XARXA PROJECTADA
- HIDRANT SOTERRAT AMB VÀLVULA DE TALL
- DESCÀRREGA
- BOCA AIRE
- VÀLVULA
- CLAU REGISTRE
- CONNEXIÓ A XARXA EXISTENT
- PERICÓ
- REDUCCIÓ

NOTA:
LES CONNEXIONS A LA XARXA EXISTENTS HAN DE SER EXECUTADES OBLIGATÒRIAMENT PER LA COMPANYIA D'AIGÜES (AGBAR)

LÍMITS

- ÀMBIT PROJECTE FASE 01
- ÀMBIT PROJECTE FASE 02
- ÀMBIT PROJECTE FASE 03
- ÀMBIT PROJECTE INICAL
- LÍMIT DE PARCEL.LA

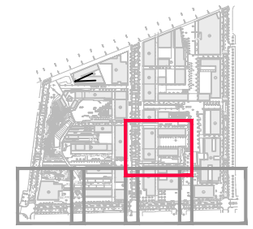

PU SEGREGAT 11 DE L'ÀMBIT DEL CARRER PALOMAR I VIALS INTERIORS DEL PASSEIG MARTA MATA, 7-9 I ENTORN 6B DEL PROJECTE REFÓS D'URBANITZACIÓ DE LES CASERNES DE SANT ANDREU

DISTRICTE DE SANT ANDREU

Ajuntament de Barcelona

Àrea d'Urbanisme i Habitatge
Institut Municipal d'Urbanisme
Direcció de Serveis de Projectes i Obres

AUTOR DELS CRITERIS I DE L'AVANTPROJECTE
Manuel de Solà, arquitecte.

AUTOR DEL PROJECTE EXECUTIU
Dopec
MARIA CAELLES LACASTA

G94.SMU-PAU2F2.S11

NÚM. EXPEDIENT	EDICIÓ	DATA
BAS25040001	EXECUTIU	FEBRER 2026

NOM PLÀNOL
COMPANYIES DE SERVEIS
AIGUA. OBRA A EXECUTAR. PLANTA DETALL

0 20 m

ESCALA
DIN A3 1:400
DIN A1 1:200

PLÀNOL
20.1.2.2
FULL 5/5

PATH#:\Compart\Dopec\25031 Projecte Sector S11 Casernes Sant Andreu\Plànols\20.1.2.2 Aigua Obra executar_.PD
05/02/2026 12:59:45

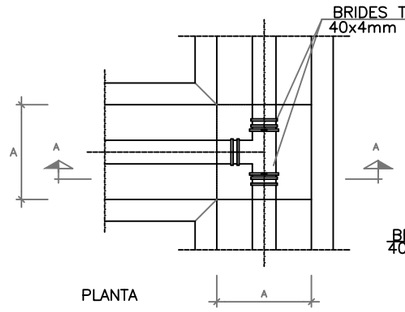

DERIVACIÓ EN T

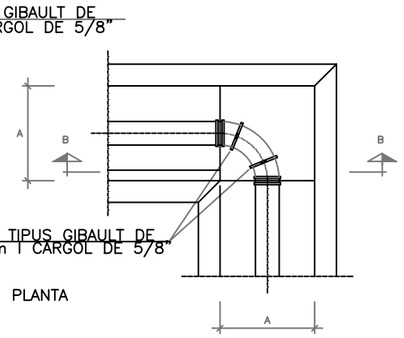

DERIVACIÓ A 90° (COLZE)

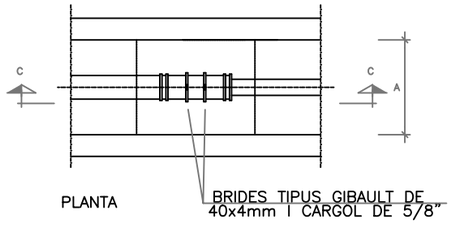

CON DE REDUCCIÓ

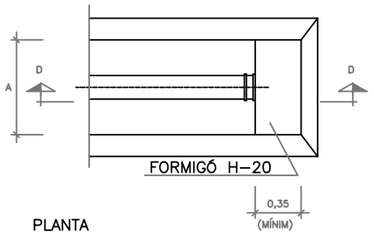

BRIDA CEGA

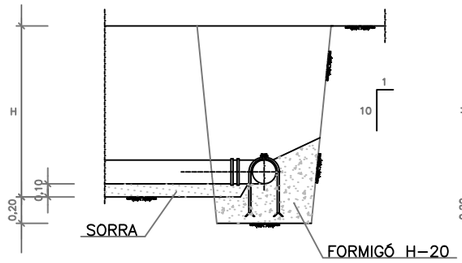

SECCIO A-A

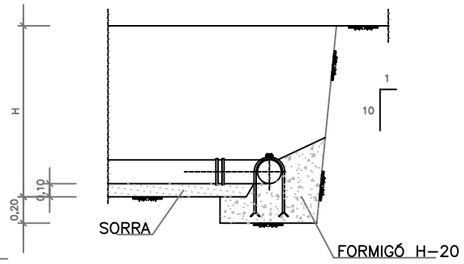

SECCIÓ B-B

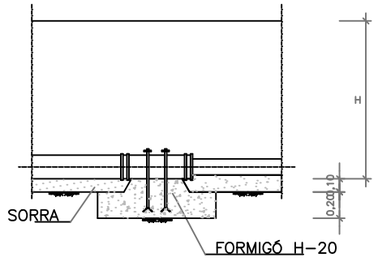

SECCIÓ C-C



SECCIÓ D-D

DETALL RASA EN CALÇADA PAVIMENTADA PRÈVIAMENT AMB PAVIMENT DE MESCLA IBTUMINOSA

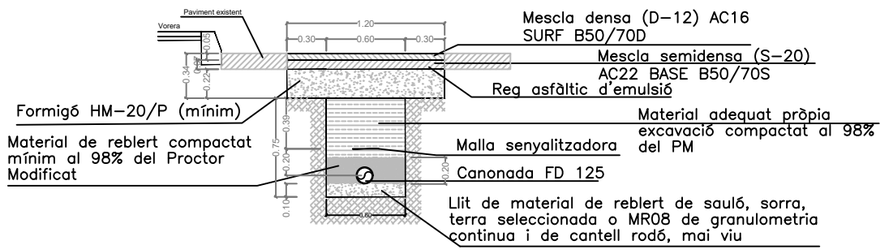

ENCREUAMENT DE CANONADES																
	Mitja Tensió		Baixa Tensió		Enllumenat Public		Gas Alta		Gas Baixa		Aigüa		Telèfon		Sanejament	
	C	P	C	P	C	P	C	P	C	P	C	P	C	P	C	P
Mitja Tensió	0,25	0,20	0,25	0,25	0,25	0,25	0,20	0,25	0,20	0,25	0,20	0,20	0,20	0,22	0,20	0,30
Baixa Tensió	0,25	0,20	0,25	0,25	0,25	0,25	0,20	0,25	0,20	0,25	0,20	0,20	0,20	0,22	0,20	0,30
Enllumenat Public	0,25	0,20	0,25	0,25	0,25	0,25	0,20	0,25	0,20	0,25	0,20	0,20	0,20	0,22	0,20	0,30
Gas Alta	0,20	0,40	0,20	0,40	0,20	0,40	0,20	0,40	0,20	0,40	0,20	0,40	0,20	0,40	0,20	0,40
Gas Mitja	0,10	0,20	0,10	0,20	0,10	0,20	0,10	0,20	0,10	0,20	0,10	0,20	0,10	0,20	0,10	0,20
Aigüa	0,10	0,20	0,10	0,20	0,10	0,20	0,10	0,20	0,10	0,20	0,10	0,20	0,10	0,20	0,10	0,20
Telèfon	0,25	0,25	0,25	0,25	0,25	0,25	0,30	0,30	0,30	0,30	0,30	0,30			0,30	0,30
Sanejament	0,20	0,30	0,20	0,30	0,20	0,30	0,20	0,30	0,20	0,30	0,20	0,30	0,20	0,30	0,20	0,30
Profunditat Mínima	0,80		0,80		0,80		0,80		0,60		0,80		0,80		1,00	
Mesures en metros																

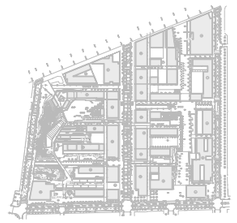

PU SEGREGAT 11 DE L'ÀMBIT DEL CARRER PALOMAR I VIALS INTERIORS DEL PASSEIG MARTA MATA, 7-9 I ENTORN 6B DEL PROJECTE REFÓS D'URBANITZACIÓ DE LES CASERNES DE SANT ANDREU

DISTRICTE DE SANT ANDREU

Ajuntament de Barcelona
Àrea d'Urbanisme i Habitatge
Institut Municipal d'Urbanisme
Direcció de Serveis de Projectes i Obres

AUTOR DELS CRITERIS I DE L'AVANTPROJECTE
Manuel de Solà, arquitecte.

AUTOR DEL PROJECTE EXECUTIU
Dopec
MARIA CAELLES LACASTA

G94.SMU-PAU2F2.S11

NÚM. EXPEDIENT: BAS25040001
EDICIÓ: EXECUTIU
DATA: FEBRER 2026

NOM PLÀNOL
COMPANYIES DE SERVEIS
AIGUA. SECCIONS I DETALLS

ESCALA
DIN A3 1:S/E
DIN A1 1: S/E

PLÀNOL
20.1.3
FULL 1/2

PATHF:\Compart\Dopec\25931 Projecte Sector S11 Casernes Sant Andreu\Plànols\20.1.3 Aigua Seccions i detalls
05/02/2026 13:00:42

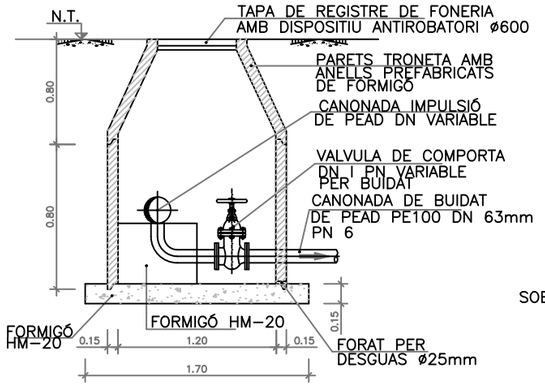

TRONETA DE BUIDAT SECCIÓ A–A

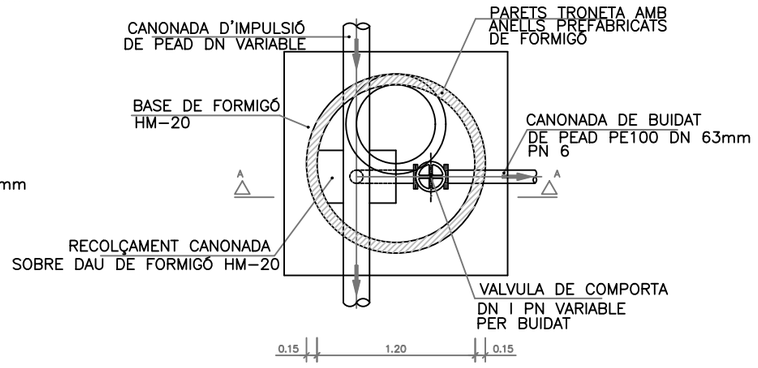

TRONETA DE BUIDAT PLANTA

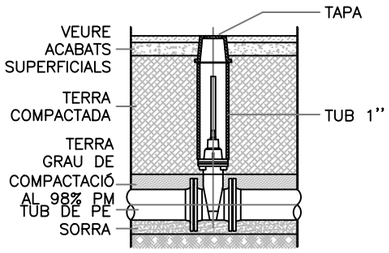

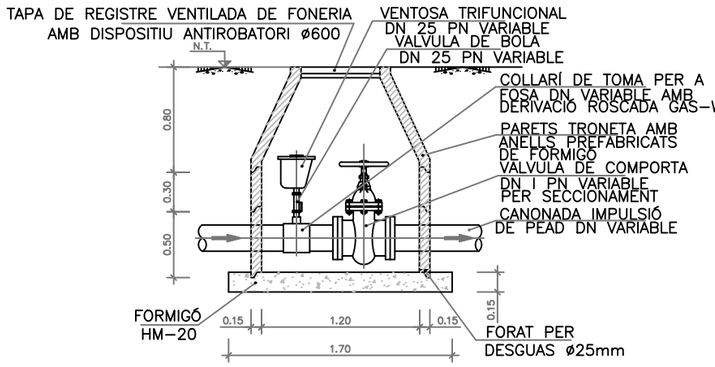

TRONETA PER VENTOSA I SECCIONAMENT SECCIÓ B–B

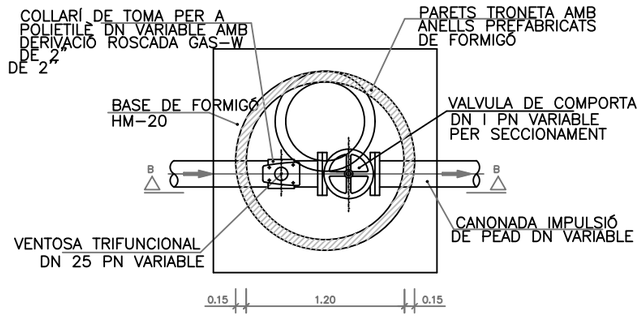

TRONETA PER VENTOSA I SECCIONAMENT PLANTA

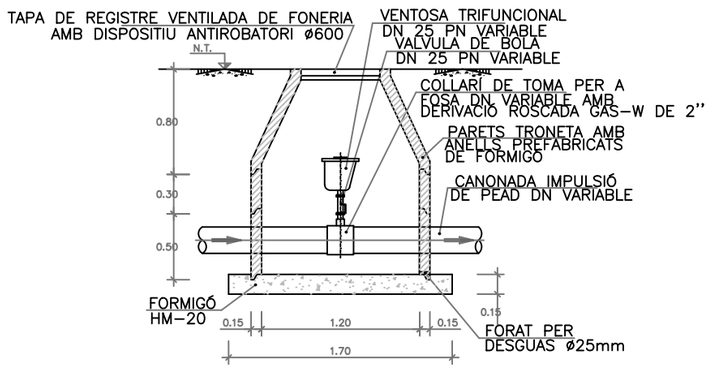

TRONETA PER VENTOSA SECCIÓ C–C

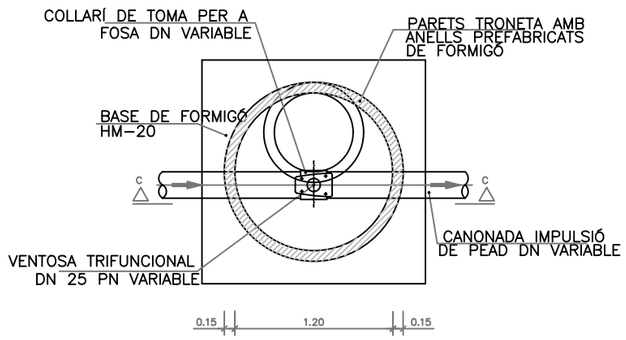

TRONETA PER VENTOSA PLANTA

DETALL HIDRANT SOTERRAT
(CAS AMB REGISTRE DE DN600mm)

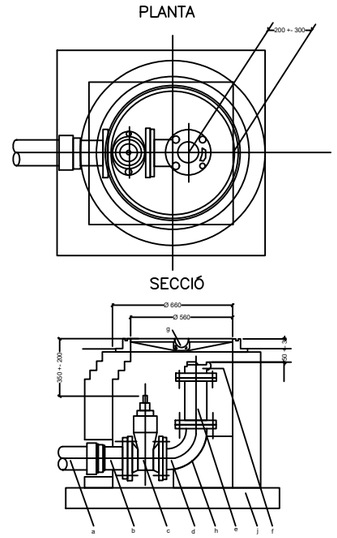

Fig. 1
a Canonada de fosa o polietilé
b C. Extrem (F) o brida autoblocant o valona+brida lliure (PE)
c Vàlvula de comporta
d Colze 90°
e Rodet alçada variable segons profunditat arqueta

Fig. 2
f Racord Barcelona
g Registre Ø 600 mm contraincendis
h Massís ancoratge
j arqueta

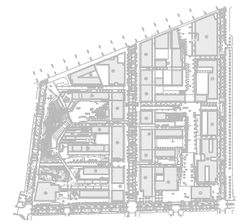

PU SEGREGAT 11 DE L'ÀMBIT
DEL CARRER PALOMAR I VIALS INTERIORS DEL
PASSEIG MARTA MATA, 7-9 I ENTORN 6B
DEL PROJECTE REFÓS D'URBANITZACIÓ DE LES
CASERNES DE SANT ANDREU

DISTRICTE DE SANT ANDREU

Ajuntament de Barcelona
Àrea d'Urbanisme i Habitatge
Institut Municipal d'Urbanisme
Direcció de Serveis de Projectes i Obres

AUTOR DELS CRITERIS I DE L'AVANTPROJECTE
Manuel de Solà, arquitecte.

AUTOR DEL PROJECTE EXECUTIU
Dopec
MARIA CAELLES LACASTA

G94.SMU-PAU2F2.S11

NÚM. EXPEDIENT	EDICIÓ	DATA
BAS25040001	EXECUTIU	FEBRER 2026

NOM PLÀNOL
COMPANYIES DE SERVEIS
AIGUA. SECCIONS I DETALLS

0

ESCALA
DIN A3 1:S/E
DIN A1 1: S/E

PLÀNOL
20.1.3
FULL 2/2

PATH:\Compart\Dopec\25031 Projecte Sector S11 Casernes Sant Andreu\Plànols\20.1.3 Aigua Seccions i detalls
05/02/2026 12:58:52

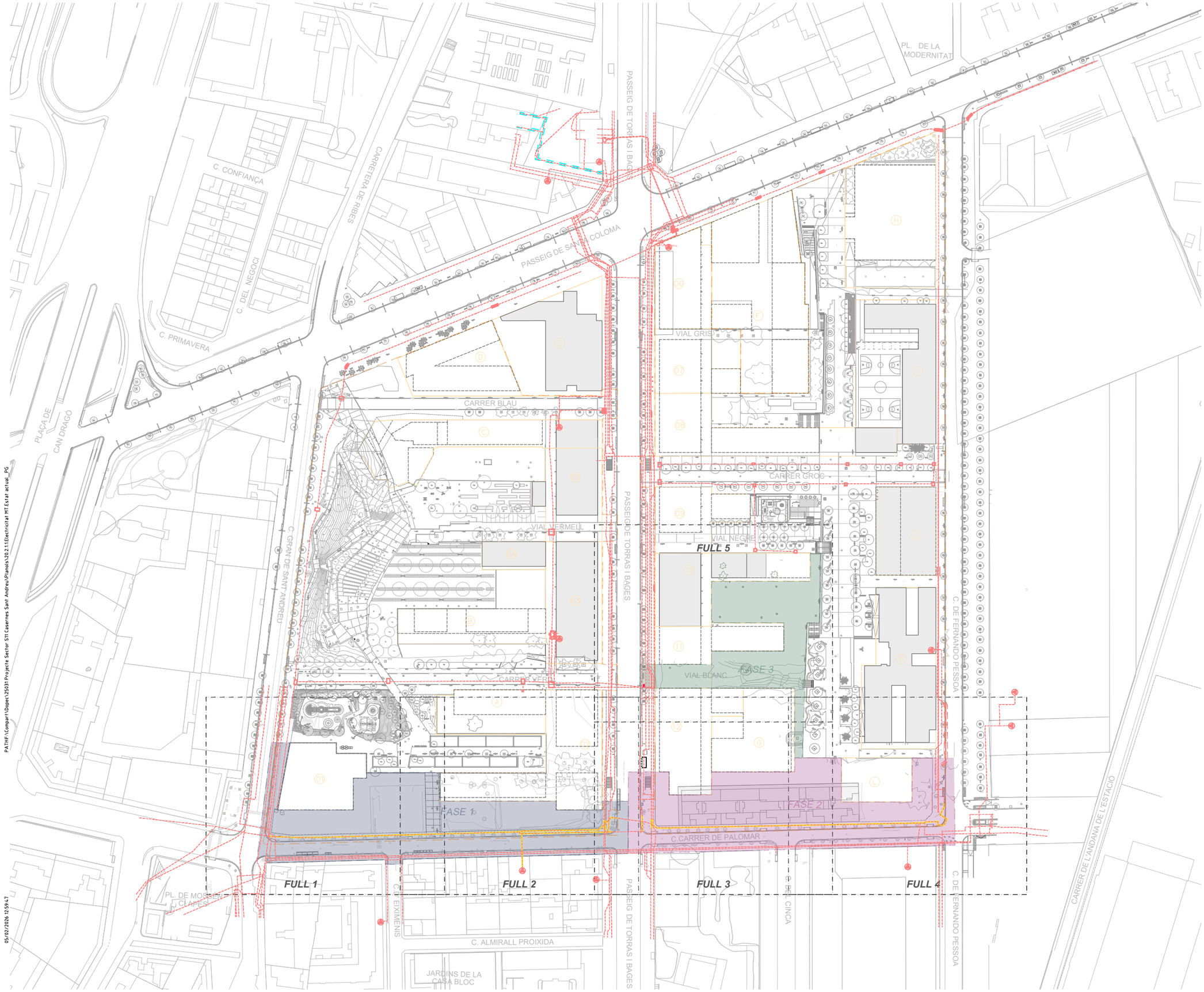

PATHF:\Compar\Dopec\15031 Projecte Sector S11 Casernes Sant Andreu\Plànols\20.2.1.Electricitat MT.Estat actual_.PG

05/02/2026 12:59:47

LLEGENDA

SERVEI EXISTENT

- XARXA DISTRIBUCIÓ ELÈCTRICA (MT) SOTERRADA
- C.D. EXISTENT
- AFECTACIÓ

LÍMITS

- ÀMBIT PROJECTE FASE 01
- ÀMBIT PROJECTE FASE 02
- ÀMBIT PROJECTE FASE 03
- ÀMBIT PROJECTE INICAL
- LÍMIT DE PARCEL.LA

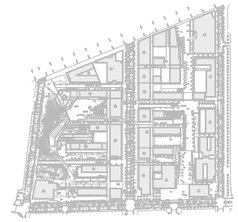

PU SEGREGAT 11 DE L'ÀMBIT DEL CARRER PALOMAR I VIALS INTERIORS DEL PASSEIG MARTA MATA, 7-9 I ENTORN 6B DEL PROJECTE REFÓS D'URBANITZACIÓ DE LES CASERNES DE SANT ANDREU

DISTRICTE DE SANT ANDREU

Ajuntament de Barcelona

Àrea d'Urbanisme i Habitatge
Institut Municipal d'Urbanisme
Direcció de Serveis de Projectes i Obres

AUTOR DELS CRITERIS I DE L'AVANTPROJECTE
Manuel de Solà, arquitecte.

AUTOR DEL PROJECTE EXECUTIU
Dopec
MARIA CAELLES LACASTA

G94.SMU-PAU2F2.S11

NÚM. EXPEDIENT	EDICIÓ	DATA
BAS25040001	EXECUTIU	FEBRER 2026

NOM PLÀNOL
COMPANYIES DE SERVEIS ELECTRICITAT MT. ESTAT ACTUAL. PG

0 100 m

ESCALA
DIN A3 1:2000
DIN A1 1:1000

PLÀNOL
20.2.1.1
FULL 1/1

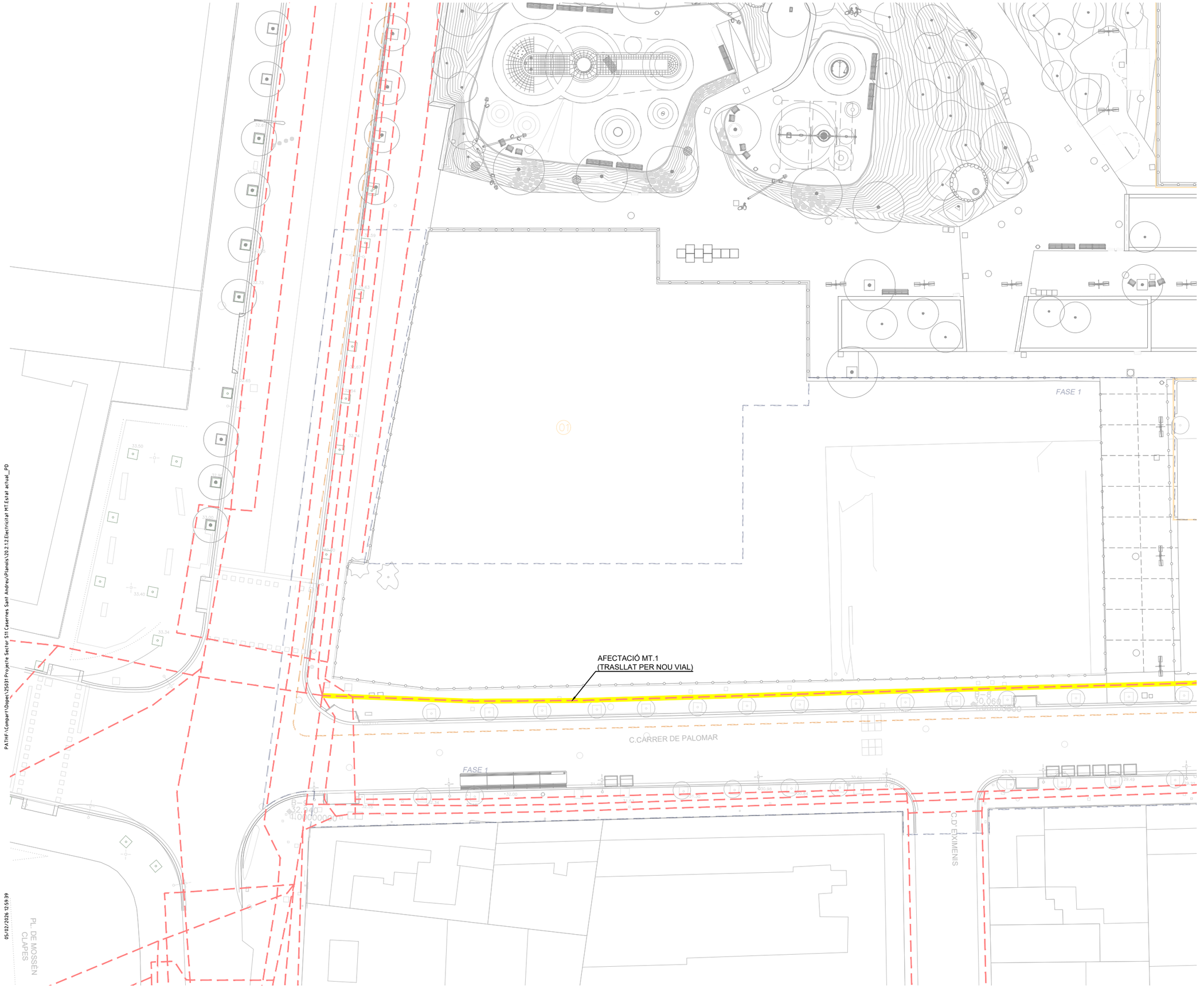

LLEGENDA

SERVEI EXISTENT

- XARXA DISTRIBUCIÓ ELÈCTRICA (MT) SOTERRADA
- C.D. EXISTENT
- AFECTACIÓ

LÍMITS

- ÀMBIT PROJECTE FASE 01
- ÀMBIT PROJECTE FASE 02
- ÀMBIT PROJECTE FASE 03
- ÀMBIT PROJECTE INICAL
- LÍMIT DE PARCEL.LA

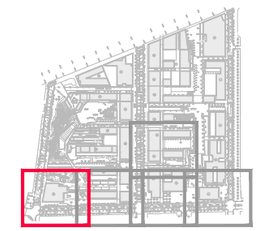

PU SEGREGAT 11 DE L'ÀMBIT DEL CARRER PALOMAR I VIALS INTERIORS DEL PASSEIG MARTA MATA, 7-9 I ENTORN 6B DEL PROJECTE REFÓS D'URBANITZACIÓ DE LES CASERNES DE SANT ANDREU

DISTRICTE DE SANT ANDREU

Ajuntament de Barcelona

Àrea d'Urbanisme i Habitatge
Institut Municipal d'Urbanisme
Direcció de Serveis de Projectes i Obres

AUTOR DELS CRITERIS I DE L'AVANTPROJECTE
Manuel de Solà, arquitecte.

AUTOR DEL PROJECTE EXECUTIU
Dopec
MARIA CAELLES LACASTA

G94.SMU-PAU2F2.S11

NÚM. EXPEDIENT	EDICIÓ	DATA
BAS25040001	EXECUTIU	FEBRER 2026

NOM PLÀNOL
COMPANYIES DE SERVEIS ELECTRICITAT MT. ESTAT ACTUAL. PD

0 — 20 m

ESCALA
DIN A3 1:400
DIN A1 1:200

PLÀNOL
20.2.1.2

FULL 1/5

PATHF:\Compart\Dopec\25031 Projecte Sector S11 Casernes Sant Andreu\Planols\20.2.1.2.Electricitat MT.Estat actual_PD

05/02/2026 12:59:39

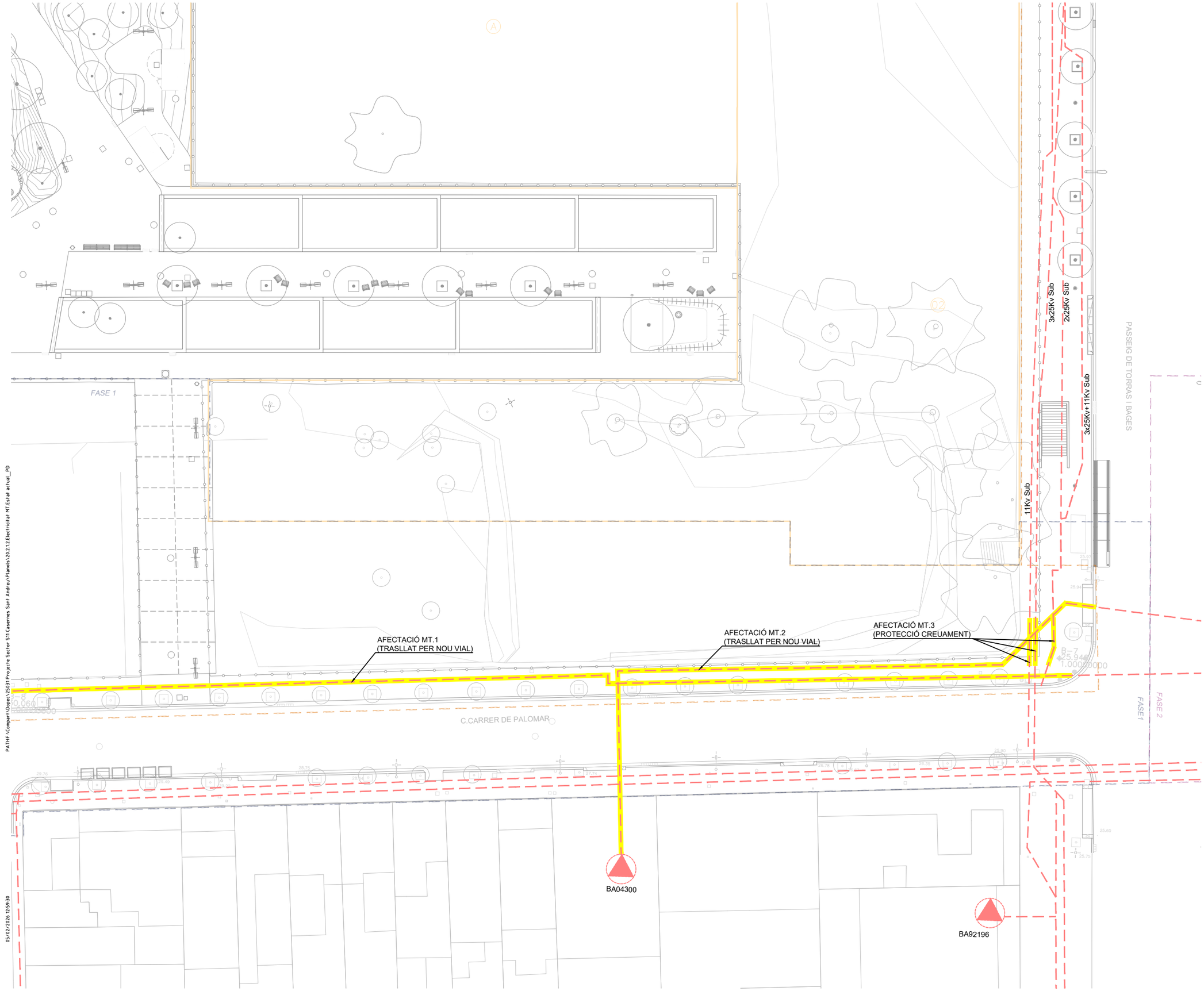

LLEGENDA

SERVEI EXISTENT

- XARXA DISTRIBUCIÓ ELÈCTRICA (MT) SOTERRADA
- C.D. EXISTENT
- AFECTACIÓ

LÍMITS

- ÀMBIT PROJECTE FASE 01
- ÀMBIT PROJECTE FASE 02
- ÀMBIT PROJECTE FASE 03
- ÀMBIT PROJECTE INICAL
- LÍMIT DE PARCEL.LA

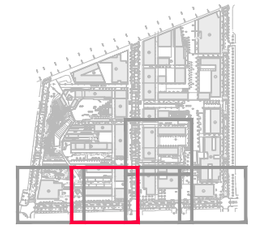

PU SEGREGAT 11 DE L'ÀMBIT DEL CARRER PALOMAR I VIALS INTERIORS DEL PASSEIG MARTA MATA, 7-9 I ENTORN 6B DEL PROJECTE REFÓS D'URBANITZACIÓ DE LES CASERNES DE SANT ANDREU

DISTRICTE DE SANT ANDREU

Ajuntament de Barcelona

Àrea d'Urbanisme i Habitatge
Institut Municipal d'Urbanisme
Direcció de Serveis de Projectes i Obres

AUTOR DELS CRITERIS I DE L'AVANTPROJECTE
Manuel de Solà, arquitecte.

AUTOR DEL PROJECTE EXECUTIU
Dopec
MARIA CAELLES LACASTA

G94.SMU-PAU2F2.S11

NÚM. EXPEDIENT	EDICIÓ	DATA
BAS25040001	EXECUTIU	FEBRER 2026

NOM PLÀNOL
COMPANYIES DE SERVEIS ELECTRICITAT MT. ESTAT ACTUAL. PD

0 — 20 m

ESCALA
DIN A3 1:400
DIN A1 1:200

PLÀNOL
20.2.1.2

FULL **2/5**

PATHF:\Compart\Dopec\25031 Projecte Sector S11 Casernes Sant Andreu\Plànols\20.2.1.2.Electricitat MT.Estat actual_PD

05/02/2026 12:59:30

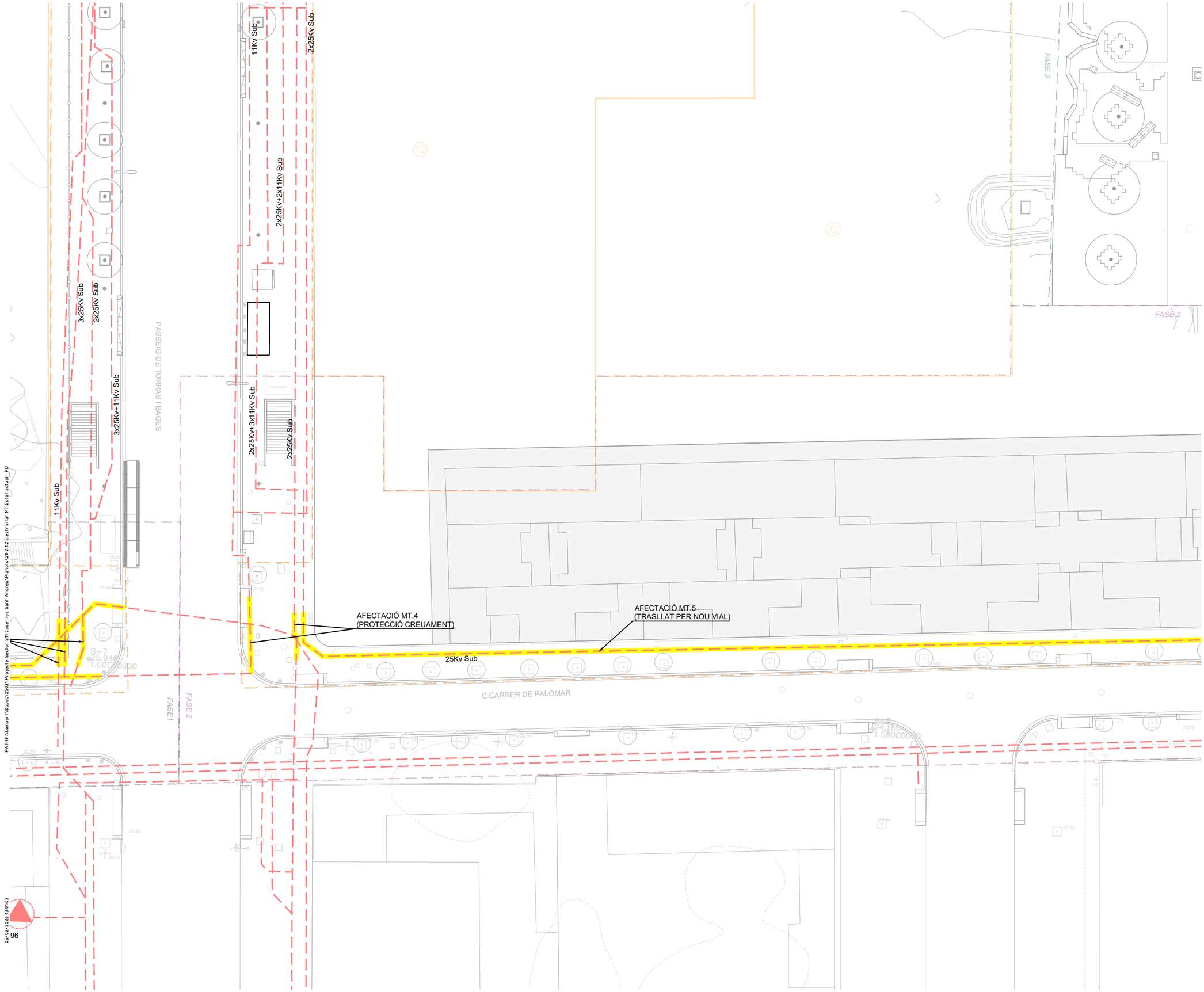

LLEGENDA

SERVEI EXISTENT

- XARXA DISTRIBUCIÓ ELÈCTRICA (MT) SOTERRADA
- C.D. EXISTENT
- AFECTACIÓ

LÍMITS

- ÀMBIT PROJECTE FASE 01
- ÀMBIT PROJECTE FASE 02
- ÀMBIT PROJECTE FASE 03
- ÀMBIT PROJECTE INICAL
- LÍMIT DE PARCEL.LA

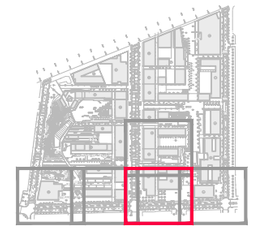

PU SEGREGAT 11 DE L'ÀMBIT DEL CARRER PALOMAR I VIALS INTERIORS DEL PASSEIG MARTA MATA, 7-9 I ENTORN 6B DEL PROJECTE REFÓS D'URBANITZACIÓ DE LES CASERNES DE SANT ANDREU

DISTRICTE DE SANT ANDREU

Ajuntament de Barcelona

Àrea d'Urbanisme i Habitatge
Institut Municipal d'Urbanisme
Direcció de Serveis de Projectes i Obres

AUTOR DELS CRITERIS I DE L'AVANTPROJECTE
Manuel de Solà, arquitecte.

AUTOR DEL PROJECTE EXECUTIU
Dopec
MARIA CAELLES LACASTA

G94.SMU-PAU2F2.S11

NÚM. EXPEDIENT	EDICIÓ	DATA
BAS25040001	EXECUTIU	FEBRER 2026

NOM PLÀNOL
COMPANYIES DE SERVEIS ELECTRICITAT MT. ESTAT ACTUAL. PD

0 20 m

ESCALA
DIN A3 1:400
DIN A1 1:200

PLÀNOL
20.2.1.2

FULL **3/5**

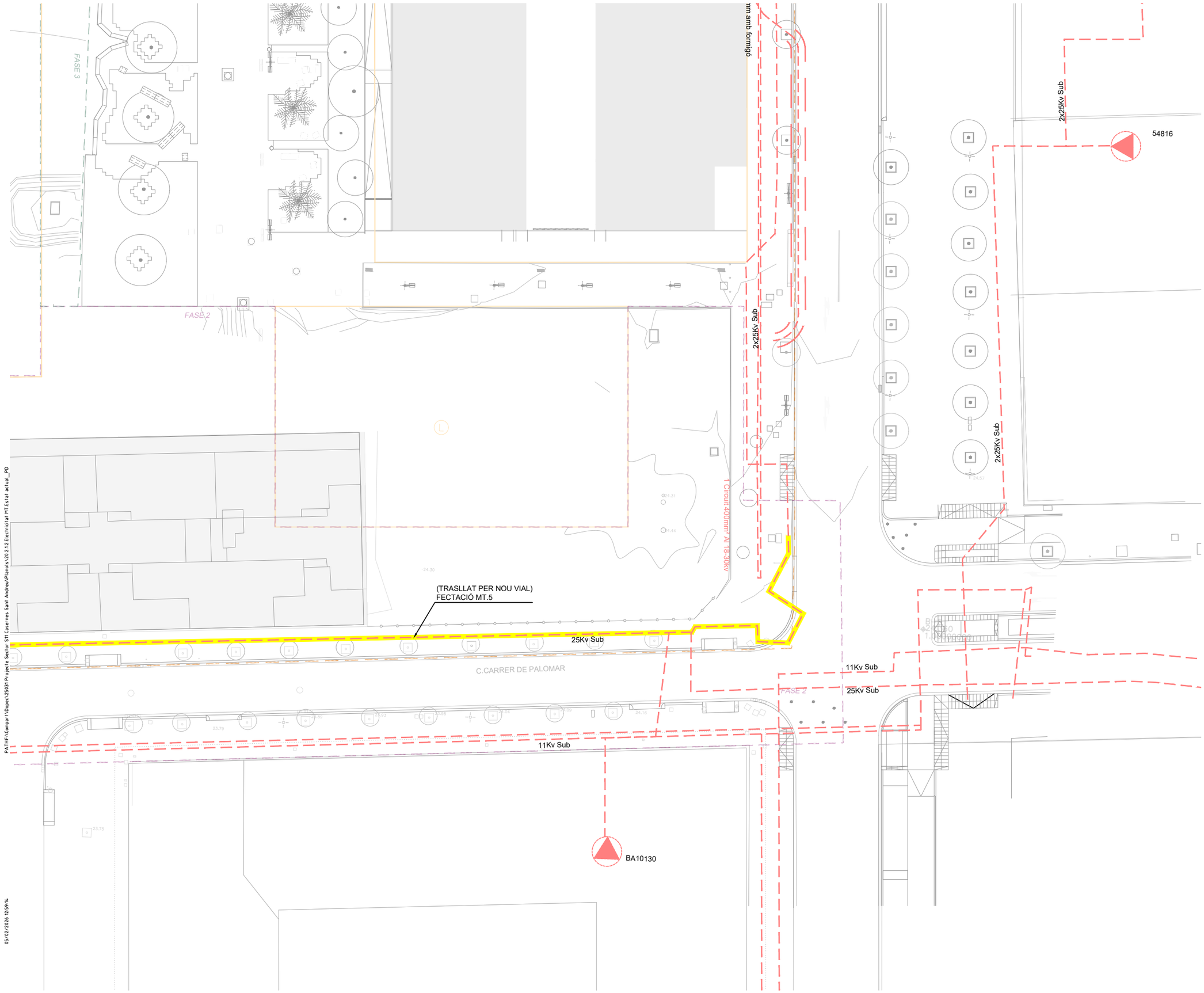

LLEGENDA

SERVEI EXISTENT

- XARXA DISTRIBUCIÓ ELÈCTRICA (MT) SOTERRADA
- C.D. EXISTENT
- AFECTACIÓ

LÍMITS

- ÀMBIT PROJECTE FASE 01
- ÀMBIT PROJECTE FASE 02
- ÀMBIT PROJECTE FASE 03
- ÀMBIT PROJECTE INICAL
- LÍMIT DE PARCEL.LA

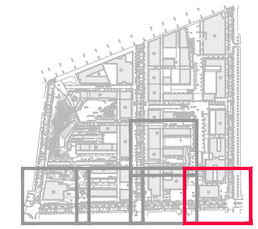

PU SEGREGAT 11 DE L'ÀMBIT DEL CARRER PALOMAR I VIALS INTERIORS DEL PASSEIG MARTA MATA, 7-9 I ENTORN 6B DEL PROJECTE REFÓS D'URBANITZACIÓ DE LES CASERNES DE SANT ANDREU

DISTRICTE DE SANT ANDREU

Ajuntament de Barcelona

Àrea d'Urbanisme i Habitatge
Institut Municipal d'Urbanisme
Direcció de Serveis de Projectes i Obres

AUTOR DELS CRITERIS I DE L'AVANTPROJECTE
Manuel de Solà, arquitecte.

AUTOR DEL PROJECTE EXECUTIU
Dopec
MARIA CAELLES LACASTA

G94.SMU-PAU2F2.S11

NÚM. EXPEDIENT	EDICIÓ	DATA
BAS25040001	EXECUTIU	FEBRER 2026

NOM PLÀNOL
COMPANYIES DE SERVEIS ELECTRICITAT MT. ESTAT ACTUAL. PD

0 — 20 m

ESCALA
DIN A3 1:400
DIN A1 1:200

PLÀNOL
20.2.1.2

FULL **4/5**

PATHF:\Compart\Dopec\25031 Projecte Sector S11 Casernes Sant Andreu\Planols\20.2.1.2 Electricitat MT.Estat actual_PD

05/02/2026 12:59:14

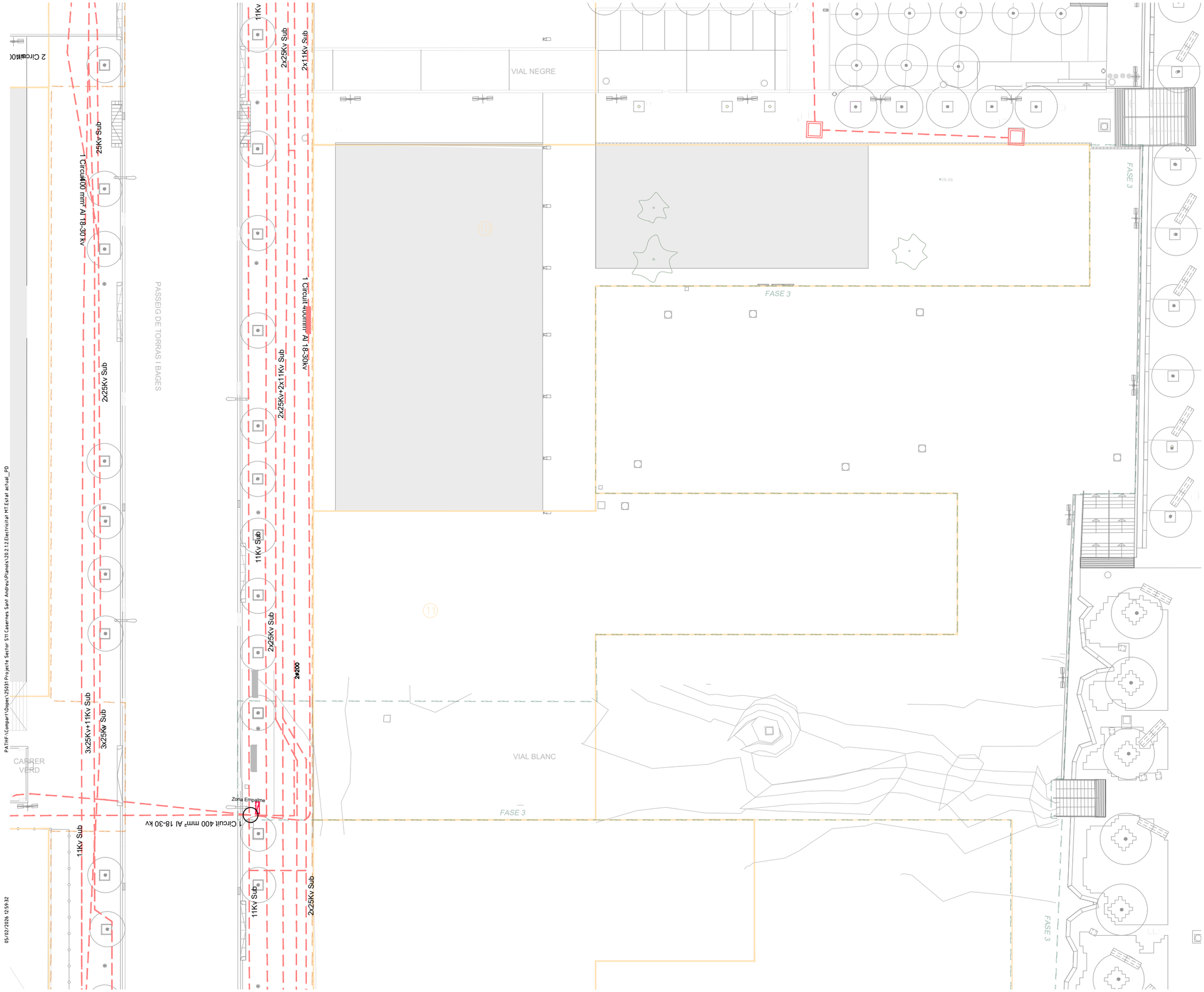

LLEGENDA

SERVEI EXISTENT

- XARXA DISTRIBUCIÓ ELÈCTRICA (MT) SOTERRADA
- C.D. EXISTENT
- AFECTACIÓ

LÍMITS

- ÀMBIT PROJECTE FASE 01
- ÀMBIT PROJECTE FASE 02
- ÀMBIT PROJECTE FASE 03
- ÀMBIT PROJECTE INICAL
- LÍMIT DE PARCEL.LA

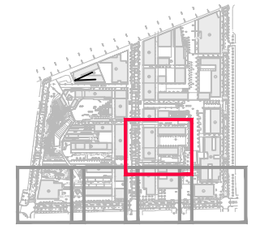

PU SEGREGAT 11 DE L'ÀMBIT DEL CARRER PALOMAR I VIALS INTERIORS DEL PASSEIG MARTA MATA, 7-9 I ENTORN 6B DEL PROJECTE REFÓS D'URBANITZACIÓ DE LES CASERNES DE SANT ANDREU

DISTRICTE DE SANT ANDREU

Ajuntament de Barcelona

Àrea d'Urbanisme i Habitatge
Institut Municipal d'Urbanisme
Direcció de Serveis de Projectes i Obres

AUTOR DELS CRITERIS I DE L'AVANTPROJECTE
Manuel de Solà, arquitecte.

AUTOR DEL PROJECTE EXECUTIU
Dopec
MARIA CAELLES LACASTA

G94.SMU-PAU2F2.S11

NÚM. EXPEDIENT	EDICIÓ	DATA
BAS25040001	EXECUTIU	FEBRER 2026

NOM PLÀNOL
COMPANYIES DE SERVEIS ELECTRICITAT MT. ESTAT ACTUAL. PD

0 — 20 m

ESCALA
DIN A3 1:400
DIN A1 1:200

PLÀNOL
20.2.1.2

FULL 5/5

PATHF:\Compart\Dopec\25031 Projecte Sector S11 Casernes Sant Andreu\Planols\20.2.1.2.Electricitat MT.Estat actual_PD

05/02/2026 12:59:32

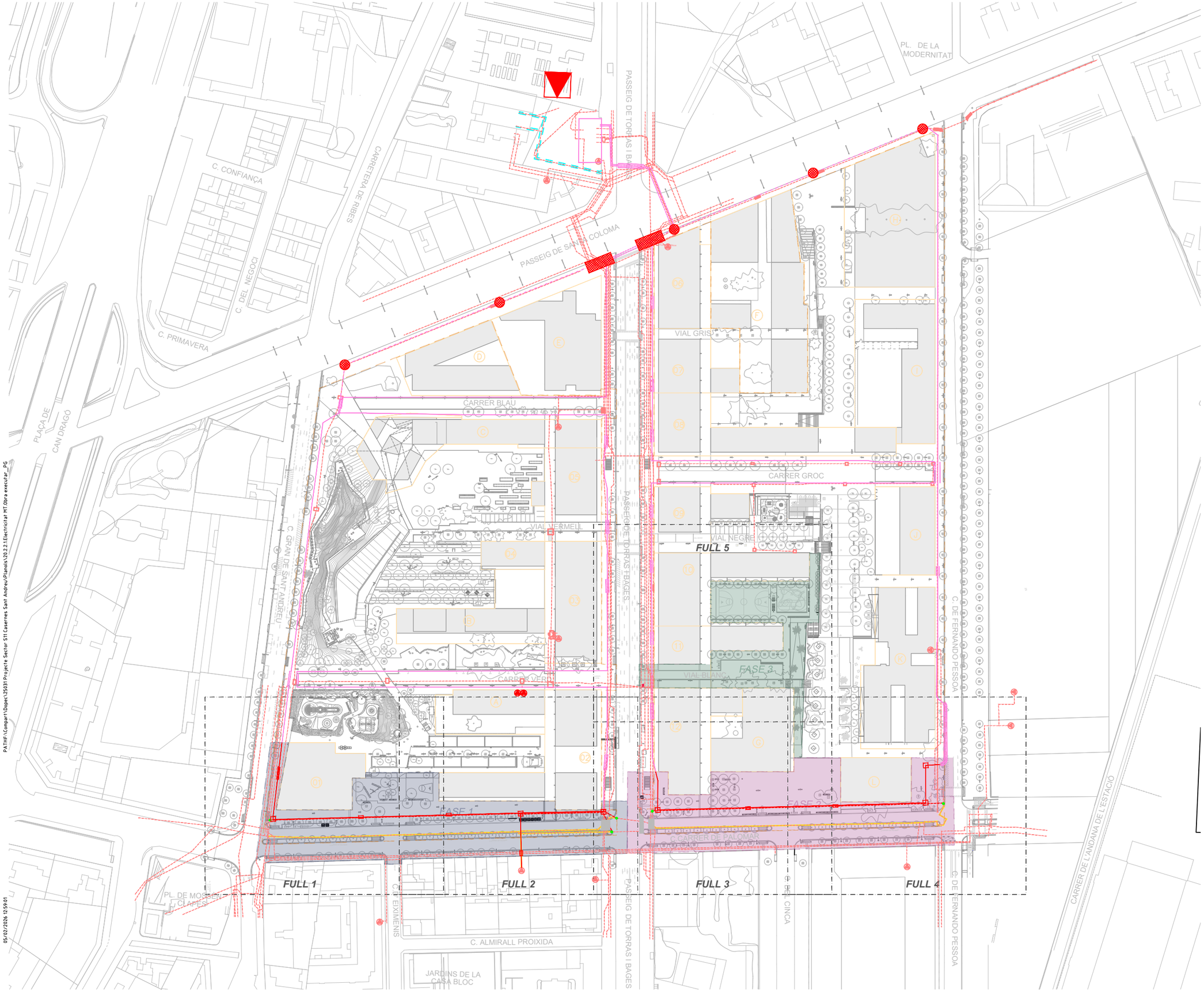

LLEGENDA

SERVEI EXISTENT

- XARXA DISTRIBUCIÓ ELÈCTRICA (MT) SOTERRADA
- C.D. EXISTENT
- AFECTACIÓ

SERVEI PROJECTAT

- NOVA LINIA XARXA DISTRIBUCIÓ ELÈCTRICA (MT)
- XARXA DISTRIBUCIÓ ELÈCTRICA SOTERRADA AMB REFORÇ (MT)
- REPOSICIÓ SERVEI
- FUTURA LINIA XARXA DISTRIBUCIÓ ELÈCTRICA (MT) SOTERRADA
- PROTECCIÓ CANALITZACIÓ FUTURA AMB XAPA
- EMPALMAMENT EN LÍNIA 150AI X 240AI
- ELEMENT DE TIR
- ELEMENT DE GIR

LÍMITS

- ÀMBIT PROJECTE FASE 01
- ÀMBIT PROJECTE FASE 02
- ÀMBIT PROJECTE FASE 03
- ÀMBIT PROJECTE INICAL
- LÍMIT DE PARCEL.LA

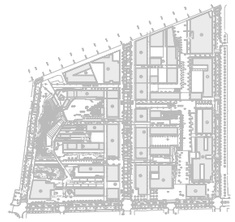

PU SEGREGAT 11 DE L'ÀMBIT DEL CARRER PALOMAR I VIALS INTERIORS DEL PASSEIG MARTA MATA, 7-9 I ENTORN 6B DEL PROJECTE REFÓS D'URBANITZACIÓ DE LES CASERNES DE SANT ANDREU

DISTRICTE DE SANT ANDREU

Ajuntament de Barcelona

Àrea d'Urbanisme i Habitatge
Institut Municipal d'Urbanisme
Direcció de Serveis de Projectes i Obres

AUTOR DELS CRITERIS I DE L'AVANTPROJECTE
Manuel de Solà, arquitecte.

AUTOR DEL PROJECTE EXECUTIU
Dopec
MARIA CAELLES LACASTA

G94.SMU-PAU2F2.S11

NÚM. EXPEDIENT	EDICIÓ	DATA
BAS25040001	EXECUTIU	FEBRER 2026

NOM PLÀNOL
COMPANYIES DE SERVEIS ELECTRICITAT MT. OBRA A EXECUTAR. PG

0 — 100 m

ESCALA
DIN A3 1:2000
DIN A1 1:1000

PLÀNOL
20.2.2.1

FULL 1/1

PATHF:\Compart\Dopec\25031 Projecte Sector S11 Casernes Sant Andreu\Planols\20.2.2.1.Electricitat MT.Obra executar_PG

05/02/2026 12:59:01

PREVISIÓ FUTURA LÍNIA

PREVISIÓ CONNEXIÓ FUTURA

1 c 3x1x240+ 1x150 Al 18/30kV

CALA DE GIR

REPOSICIÓ AFECTACIÓ
(TRASLLAT PER NOU VIAL)

CALA DE TIR

1 c 3x1x240+ 1x150 Al 18/30kV

EMPALMAMENT EN LÍNIA
150AI X 240AI

AFECTACIÓ MT.1
(TRASLLAT PER NOU VIAL)

C.CARRER DE PALOMAR

FASE 1

FASE 1

C.D EIXIMENIS

PL. DE MOSSÈN CLAPÉS

LLEGENDA

SERVEI EXISTENT

- XARXA DISTRIBUCIÓ ELÈCTRICA (MT) SOTERRADA
- C.D. EXISTENT
- AFECTACIÓ

SERVEI PROJECTAT

- NOVA LINIA XARXA DISTRIBUCIÓ ELÈCTRICA (MT)
- XARXA DISTRIBUCIÓ ELÈCTRICA SOTERRADA AMB REFORÇ (MT)
- REPOSICIÓ SERVEI
- FUTURA LINIA XARXA DISTRIBUCIÓ ELÈCTRICA (MT) SOTERRADA
- PROTECCIÓ CANALITZACIÓ FUTURA AMB XAPA
- EMPALMAMENT EN LÍNIA 150AI X 240AI
- ELEMENT DE TIR
- ELEMENT DE GIR

LÍMITS

- ÀMBIT PROJECTE FASE 01
- ÀMBIT PROJECTE FASE 02
- ÀMBIT PROJECTE FASE 03
- ÀMBIT PROJECTE INICAL
- LÍMIT DE PARCEL.LA

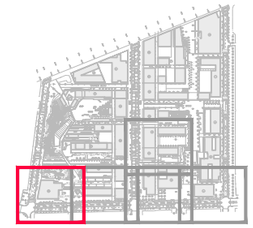

PU SEGREGAT 11 DE L'ÀMBIT DEL CARRER PALOMAR I VIALS INTERIORS DEL PASSEIG MARTA MATA, 7-9 I ENTORN 6B DEL PROJECTE REFÓS D'URBANITZACIÓ DE LES CASERNES DE SANT ANDREU

DISTRICTE DE SANT ANDREU

Ajuntament de Barcelona

Àrea d'Urbanisme i Habitatge
Institut Municipal d'Urbanisme
Direcció de Serveis de Projectes i Obres

AUTOR DELS CRITERIS I DE L'AVANTPROJECTE
Manuel de Solà, arquitecte.

AUTOR DEL PROJECTE EXECUTIU
Dopec
MARIA CAELLES LACASTA

G94.SMU-PAU2F2.S11

NÚM. EXPEDIENT	EDICIÓ	DATA
BAS25040001	EXECUTIU	FEBRER 2026

NOM PLÀNOL
COMPANYIES DE SERVEIS ELECTRICITAT MT. OBRA A EXECUTAR. PD

0 20 m

ESCALA
DIN A3 1:400
DIN A1 1:200

PLÀNOL **20.2.2.2**

FULL **1/5**

PATHF:\Compart\Dopec\25031 Projecte Sector S11 Casernes Sant Andreu\Planols\20.2.2.2 Electricitat MT Obra executar_PD

05/02/2026 12:58:32

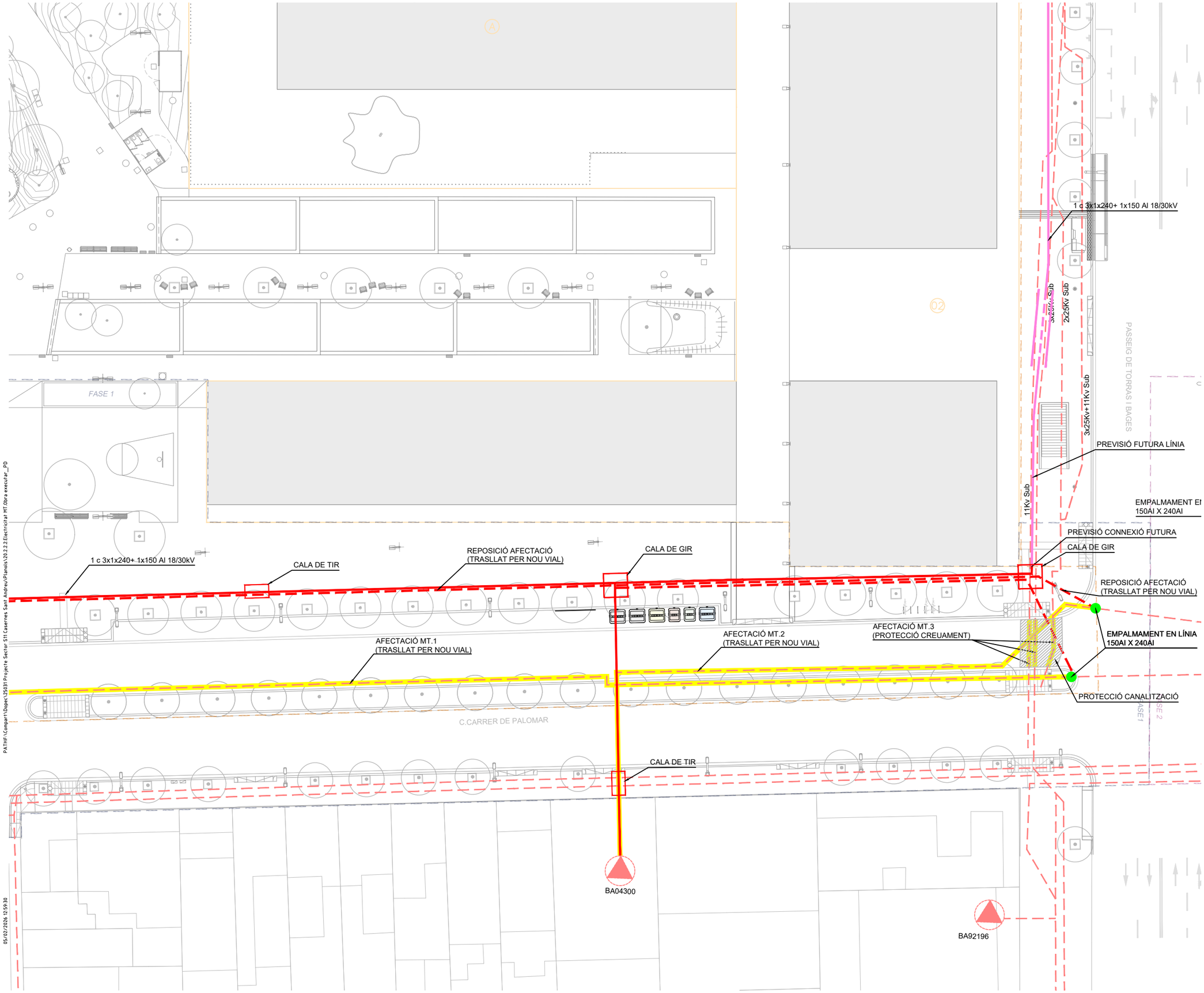

LLEGENDA

SERVEI EXISTENT
- XARXA DISTRIBUCIÓ ELÈCTRICA (MT) SOTERRADA
- C.D. EXISTENT
- AFECTACIÓ

SERVEI PROJECTAT
- NOVA LINIA XARXA DISTRIBUCIÓ ELÈCTRICA (MT)
- XARXA DISTRIBUCIÓ ELÈCTRICA SOTERRADA AMB REFORÇ (MT)
- REPOSICIÓ SERVEI
- FUTURA LINIA XARXA DISTRIBUCIÓ ELÈCTRICA (MT) SOTERRADA
- PROTECCIÓ CANALITZACIÓ FUTURA AMB XAPA
- EMPALMAMENT EN LÍNIA 150AI X 240AI
- ELEMENT DE TIR
- ELEMENT DE GIR

LÍMITS

- ÀMBIT PROJECTE FASE 01
- ÀMBIT PROJECTE FASE 02
- ÀMBIT PROJECTE FASE 03
- ÀMBIT PROJECTE INICAL
- LÍMIT DE PARCEL.LA

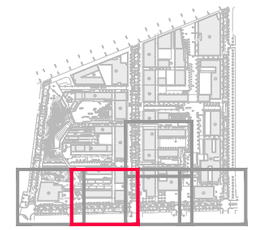

PU SEGREGAT 11 DE L'ÀMBIT DEL CARRER PALOMAR I VIALS INTERIORS DEL PASSEIG MARTA MATA, 7-9 I ENTORN 6B DEL PROJECTE REFÓS D'URBANITZACIÓ DE LES CASERNES DE SANT ANDREU

DISTRICTE DE SANT ANDREU

Ajuntament de Barcelona
Àrea d'Urbanisme i Habitatge
Institut Municipal d'Urbanisme
Direcció de Serveis de Projectes i Obres

AUTOR DELS CRITERIS I DE L'AVANTPROJECTE
Manuel de Solà, arquitecte.

AUTOR DEL PROJECTE EXECUTIU
Dopec
MARIA CAELLES LACASTA

G94.SMU-PAU2F2.S11

NÚM. EXPEDIENT	EDICIÓ	DATA
BAS25040001	EXECUTIU	FEBRER 2026

NOM PLÀNOL
COMPANYIES DE SERVEIS ELECTRICITAT MT. OBRA A EXECUTAR. PD

0 — 20 m

ESCALA
DIN A3 1:400
DIN A1 1:200

PLÀNOL **20.2.2.2**

FULL **2/5**

PATH\\Compar1\Dopec\25031 Projecte Sector S11 Casernes Sant Andreu\Planols\20.2.2.2 Electricitat MT.Obra executar_PD

05/02/2026 12:59:30

PREVISIÓ FUTURA LÍNIA

1 c 3x1x240+ 1x150 Al 18/30kV

PREVISIÓ CONNEXIÓ FUTURA

PREVISIÓ FUTURA LÍNIA

EMPALMAMENT EN LÍNIA 150AI X 240AI

PREVISIÓ CONNEXIÓ FUTURA

CALA DE GIR

REPOSICIÓ AFECTACIÓ (TRASLLAT PER NOU VIAL)

EMPALMAMENT EN LÍNIA 150AI X 240AI

PROTECCIÓ CANALITZACIÓ

CALA DE GIR

1 c 3x1x240+ 1x150 Al 18/30kV

CALA DE TIR

REPOSICIÓ AFECTACIÓ (TRASLLAT PER NOU VIAL)

AFECTACIÓ MT.4 (PROTECCIÓ CREUAMENT)

AFECTACIÓ MT.5 (TRASLLAT PER NOU VIAL)

PROTECCIÓ CANALITZACIÓ

11Kv Sub

2x25Kv Sub

2x25Kv+2x11Kv Sub

3x25Kv Sub

2x25Kv Sub

3x25Kv+11Kv Sub

2x25Kv+3x11Kv Sub

2x25Kv Sub

11Kv Sub

25Kv Sub

PASSEIG DE TORRAS I BAGES

C.CARRER DE PALOMAR

FASE 1

FASE 2

FASE 2

LLEGENDA

SERVEI EXISTENT

- XARXA DISTRIBUCIÓ ELÈCTRICA (MT) SOTERRADA
- C.D. EXISTENT
- AFECTACIÓ

SERVEI PROJECTAT

- NOVA LINIA XARXA DISTRIBUCIÓ ELÈCTRICA (MT)
- XARXA DISTRIBUCIÓ ELÈCTRICA SOTERRADA AMB REFORÇ (MT)
- REPOSICIÓ SERVEI
- FUTURA LINIA XARXA DISTRIBUCIÓ ELÈCTRICA (MT) SOTERRADA
- PROTECCIÓ CANALITZACIÓ FUTURA AMB XAPA
- EMPALMAMENT EN LÍNIA 150AI X 240AI
- ELEMENT DE TIR
- ELEMENT DE GIR

LÍMITS

- ÀMBIT PROJECTE FASE 01
- ÀMBIT PROJECTE FASE 02
- ÀMBIT PROJECTE FASE 03
- ÀMBIT PROJECTE INICAL
- LÍMIT DE PARCEL.LA

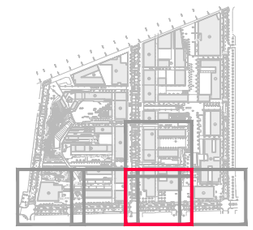

PU SEGREGAT 11 DE L'ÀMBIT DEL CARRER PALOMAR I VIALS INTERIORS DEL PASSEIG MARTA MATA, 7-9 I ENTORN 6B DEL PROJECTE REFÓS D'URBANITZACIÓ DE LES CASERNES DE SANT ANDREU

DISTRICTE DE SANT ANDREU

Ajuntament de Barcelona

Àrea d'Urbanisme i Habitatge
Institut Municipal d'Urbanisme
Direcció de Serveis de Projectes i Obres

AUTOR DELS CRITERIS I DE L'AVANTPROJECTE
Manuel de Solà, arquitecte.

AUTOR DEL PROJECTE EXECUTIU
Dopec
MARIA CAELLES LACASTA

G94.SMU-PAU2F2.S11

NÚM. EXPEDIENT	EDICIÓ	DATA
BAS25040001	EXECUTIU	FEBRER 2026

NOM PLÀNOL
COMPANYIES DE SERVEIS ELECTRICITAT MT. OBRA A EXECUTAR. PD

0 20 m

ESCALA
DIN A3 1:400
DIN A1 1:200

PLÀNOL
20.2.2.2

FULL 3/5

PATHF:\Compar\Dopec\25031 Projecte Sector S11 Casernes Sant Andreu\Plànols\20.2.2.2 Electricitat MT Obra executar_PD

05/02/2026 13:00:28

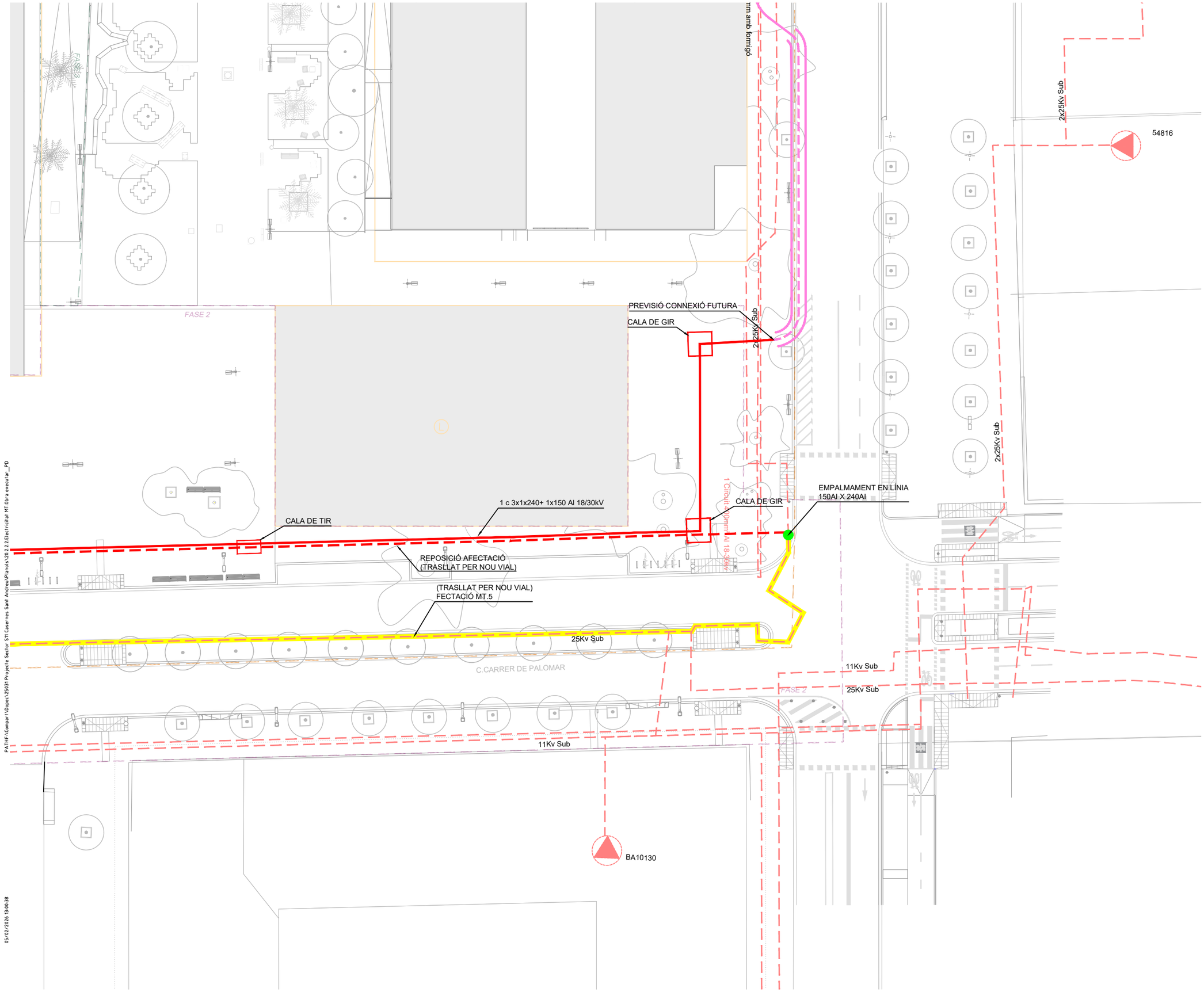

LLEGENDA

SERVEI EXISTENT

- XARXA DISTRIBUCIÓ ELÈCTRICA (MT) SOTERRADA
- C.D. EXISTENT
- AFECTACIÓ

SERVEI PROJECTAT

- NOVA LINIA XARXA DISTRIBUCIÓ ELÈCTRICA (MT)
- XARXA DISTRIBUCIÓ ELÈCTRICA SOTERRADA AMB REFORÇ (MT)
- REPOSICIÓ SERVEI
- FUTURA LINIA XARXA DISTRIBUCIÓ ELÈCTRICA (MT) SOTERRADA
- PROTECCIÓ CANALITZACIÓ FUTURA AMB XAPA
- EMPALMAMENT EN LÍNIA 150Al X 240Al
- ELEMENT DE TIR
- ELEMENT DE GIR

LÍMITS

- ÀMBIT PROJECTE FASE 01
- ÀMBIT PROJECTE FASE 02
- ÀMBIT PROJECTE FASE 03
- ÀMBIT PROJECTE INICAL
- LÍMIT DE PARCEL.LA

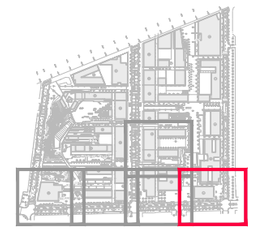

PU SEGREGAT 11 DE L'ÀMBIT DEL CARRER PALOMAR I VIALS INTERIORS DEL PASSEIG MARTA MATA, 7-9 I ENTORN 6B DEL PROJECTE REFÓS D'URBANITZACIÓ DE LES CASERNES DE SANT ANDREU

DISTRICTE DE SANT ANDREU

Ajuntament de Barcelona

Àrea d'Urbanisme i Habitatge
Institut Municipal d'Urbanisme
Direcció de Serveis de Projectes i Obres

AUTOR DELS CRITERIS I DE L'AVANTPROJECTE
Manuel de Solà, arquitecte.

AUTOR DEL PROJECTE EXECUTIU
Dopec
MARIA CAELLES LACASTA

G94.SMU-PAU2F2.S11

NÚM. EXPEDIENT	EDICIÓ	DATA
BAS25040001	EXECUTIU	FEBRER 2026

NOM PLÀNOL
COMPANYIES DE SERVEIS ELECTRICITAT MT. OBRA A EXECUTAR. PD

0 — 20 m

ESCALA
DIN A3 1:400
DIN A1 1:200

PLÀNOL
20.2.2.2

FULL 4/5

PATHF:\Compart\Dopec\25031 Projecte Sector S11 Casernes Sant Andreu\Planols\20.2.2.2.Electricitat MT.Obra executar_PD

05/02/2026 13:00:38

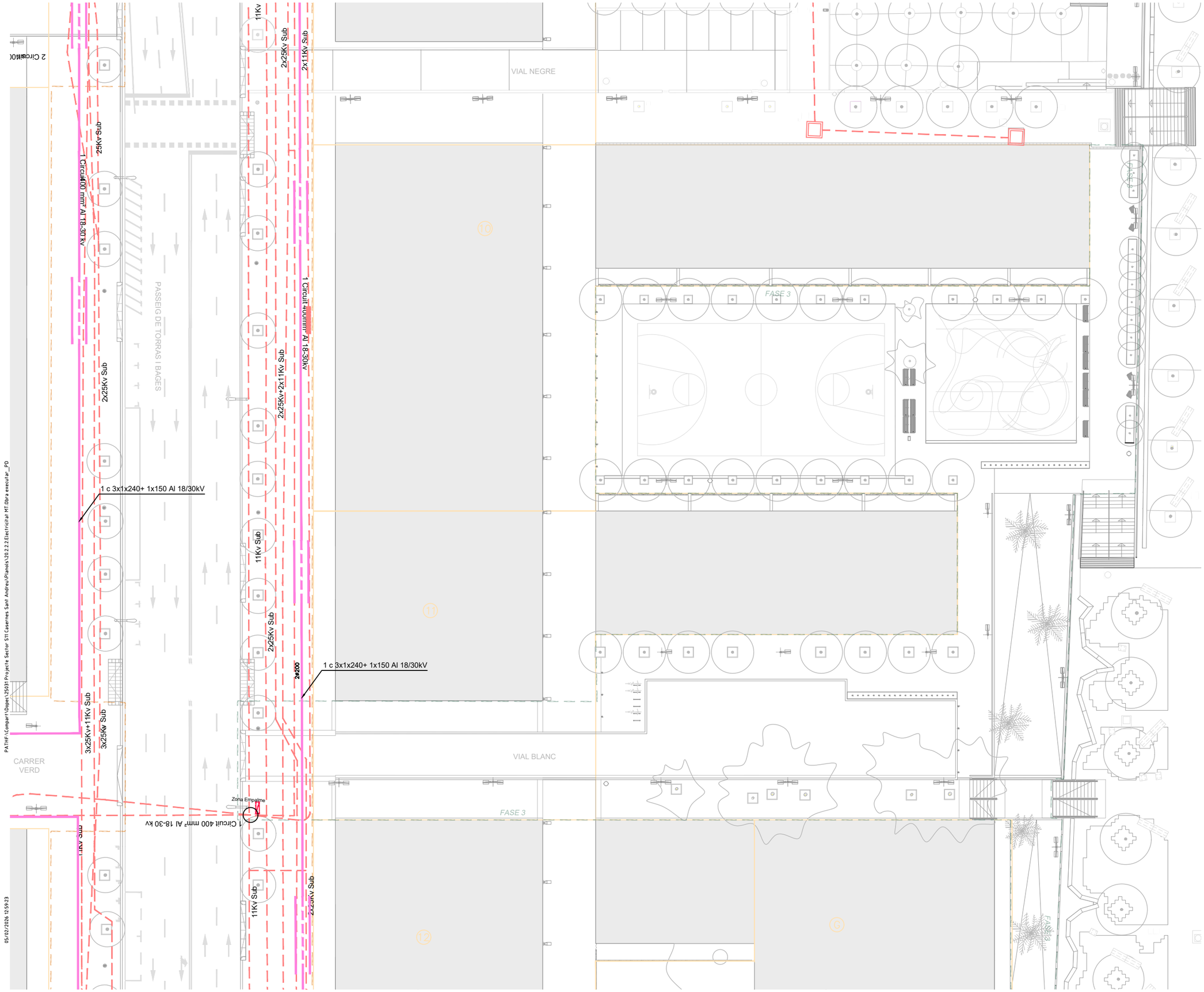

LLEGENDA

SERVEI EXISTENT

- XARXA DISTRIBUCIÓ ELÈCTRICA (MT) SOTERRADA
- C.D. EXISTENT
- AFECTACIÓ

SERVEI PROJECTAT

- NOVA LINIA XARXA DISTRIBUCIÓ ELÈCTRICA (MT)
- XARXA DISTRIBUCIÓ ELÈCTRICA SOTERRADA AMB REFORÇ (MT)
- REPOSICIÓ SERVEI
- FUTURA LINIA XARXA DISTRIBUCIÓ ELÈCTRICA (MT) SOTERRADA
- PROTECCIÓ CANALITZACIÓ FUTURA AMB XAPA
- EMPALMAMENT EN LÍNIA 150AI X 240AI
- ELEMENT DE TIR
- ELEMENT DE GIR

LÍMITS

- ÀMBIT PROJECTE FASE 01
- ÀMBIT PROJECTE FASE 02
- ÀMBIT PROJECTE FASE 03
- ÀMBIT PROJECTE INICAL
- LÍMIT DE PARCEL.LA

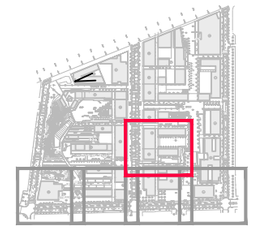

PU SEGREGAT 11 DE L'ÀMBIT DEL CARRER PALOMAR I VIALS INTERIORS DEL PASSEIG MARTA MATA, 7-9 I ENTORN 6B DEL PROJECTE REFÓS D'URBANITZACIÓ DE LES CASERNES DE SANT ANDREU

DISTRICTE DE SANT ANDREU

Ajuntament de Barcelona

Àrea d'Urbanisme i Habitatge
Institut Municipal d'Urbanisme
Direcció de Serveis de Projectes i Obres

AUTOR DELS CRITERIS I DE L'AVANTPROJECTE
Manuel de Solà, arquitecte.

AUTOR DEL PROJECTE EXECUTIU
Dopec
MARIA CAELLES LACASTA

G94.SMU-PAU2F2.S11

NÚM. EXPEDIENT	EDICIÓ	DATA
BAS25040001	EXECUTIU	FEBRER 2026

NOM PLÀNOL
COMPANYIES DE SERVEIS ELECTRICITAT MT. OBRA A EXECUTAR. PD

0 — 20 m

ESCALA
DIN A3 1:400
DIN A1 1:200

PLÀNOL
20.2.2.2

FULL 5/5

PATHF:\Compart\Dopec\25031 Projecte Sector S11 Casernes Sant Andreu\Planols\20.2.2.2.Electricitat MT.Obra executar_PD

05/02/2026 12:59:23

PATHF:\Compart\Dopec\25031 Projecte Sector S11 Casernes Sant Andreu\Plànols\20.2.3 Electricitat MT. Seccions i detalls

MITJA TENSIÓ SOTA VORERA
4 TUBS Ø200 PE FORMIGONATS

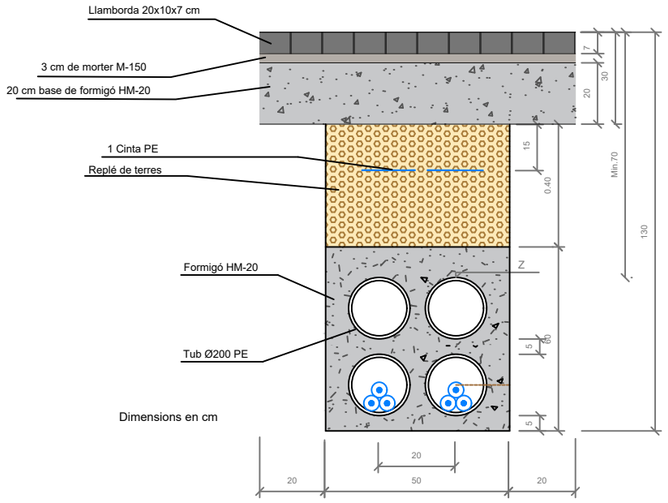

MITJA TENSIÓ SOTA CALÇADA
4 TUBS Ø200 PE FORMIGONATS

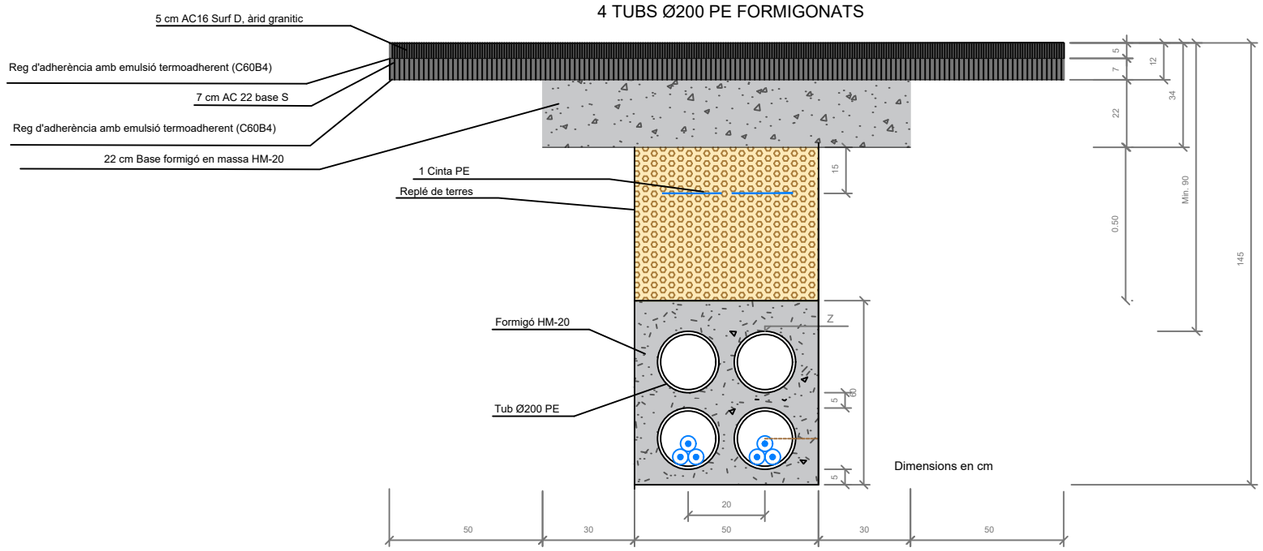

MITJA TENSIÓ SOTA VORERA
2TUBS Ø200 PE FORMIGONATS

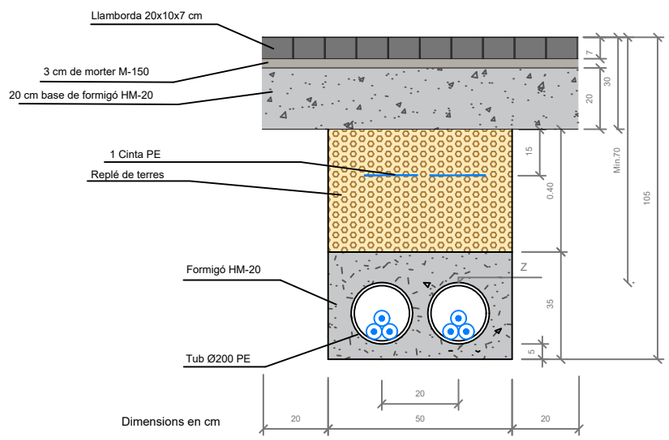

MITJA TENSIÓ SOTA CALÇADA
2 TUBS Ø200 PE FORMIGONATS

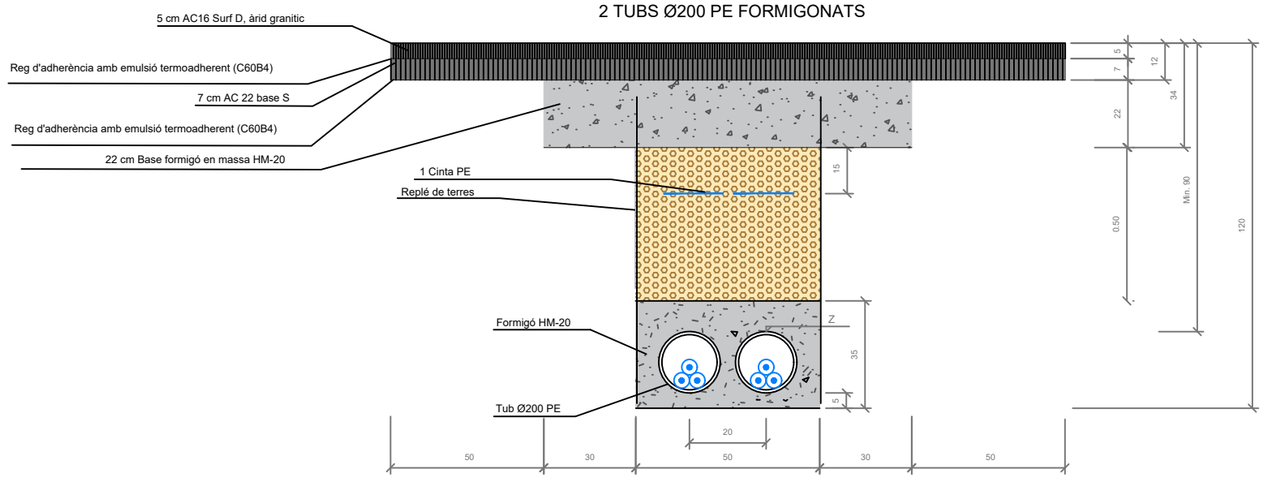

PU SEGREGAT 11 DE L'ÀMBIT DEL CARRER PALOMAR I VIALS INTERIORS DEL PASSEIG MARTA MATA, 7-9 I ENTORN 6B DEL PROJECTE REFÓS D'URBANITZACIÓ DE LES CASERNES DE SANT ANDREU

DISTRICTE DE SANT ANDREU

Ajuntament de Barcelona

Àrea d'Urbanisme i Habitatge
Institut Municipal d'Urbanisme
Direcció de Serveis de Projectes i Obres

AUTOR DELS CRITERIS I DE L'AVANTPROJECTE
Manuel de Solà, arquitecte.

AUTOR DEL PROJECTE EXECUTIU
Dopec
MARIA CAELLES LACASTA

G94.SMU-PAU2F2.S11

NÚM. EXPEDIENT	EDICIÓ	DATA
BAS25040001	EXECUTIU	FEBRER 2026

NOM PLÀNOL
COMPANYIES DE SERVEIS ELECTRICITAT MT. DETALLS.

0 1 m

ESCALA
DIN A3 1:20
DIN A1 1:10

PLÀNOL
20.2.3
FULL 1/2

05/02/2026 13:01:07

PROTECCIÓ I SENYALITZACIÓ DE CABLES SUBTERRANIS

PLACA DE PROTECCIÓ MECÀNICA:

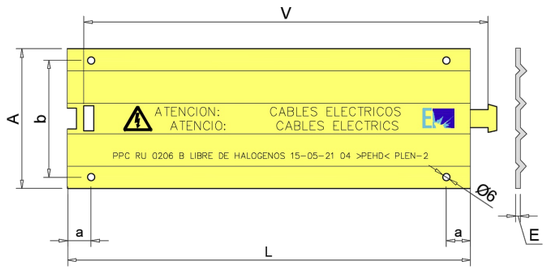

PLACA NOMÉS NECESSÀRIA PER RASES AMB TUBULARS PROTEGITS AMB SORRA.

MESURES PLACA DE PROTECCIÓ (mm)					
A	L	E	V	a	b
250 ± 5	500 ± 5	≥2,5	≥ 460	50 ± 3	225 ± 5

LA PLACA PORTARÀ LES SEGÜENTS MARQUES INDELEBLE:

1 - SENYAL D'ADVERTÈNCIA DE RISC ELÈCTRIC TIPUS AE-10
2 - ANAGRAMA DE L'EMPRESA SUBMINISTRADORA
3 - EL RÈTOL EN CASTELLÀ I CATALÀ

¡ATENCIÓN CABLES ELÉCTRICOS!
ATENCIÓ CABLES ELÈCTRICS!

4 - NOMBRE, MARCA O ANAGRAMA DEL FABRICANT
5 - ANY DE FABRICACIÓ (2 ÚLTIMES XIFRES)
6 - LES SIGLES I EL NÚMERO SEGÜENT:

PPC RU 0206

7 - ABREVIATURA DEL MATERIAL CONSTITUTIU (ISO 11469)

TOTES AQUESTES MARQUES ES DISPOSARAN LONGITUDINALMENT EN EL LLARG DE LA PLACA, TAL I COM S'INDICA A LA FIGURA.

IMAGEN ORIENTATIVA

CINTA DE SENYALITZACIÓ/PREAVÍS:

1 - AMPLADA: 150 mm
2 - INSTAL.LACIÓ A 0,10-0,20 m PER SOTA DEL PAVIMENT.

IMATGE ORIENTATIVA

DISTÀNCIA AMB SERVEI CLAVEGUERAM

XARXA PRINCIPAL D'AIGUA:
SEPARACIÓ MÍNIMA 1,00 m

PARAL.LELISME

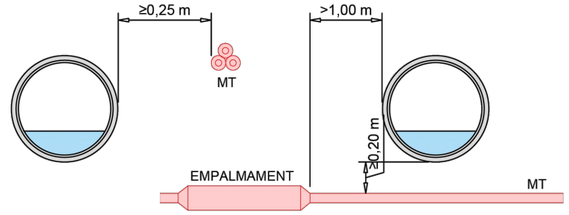

ENCREUAMENT

DISTÀNCIA AMB CABLES TELECOMUNICACIONS

PARAL.LELISME

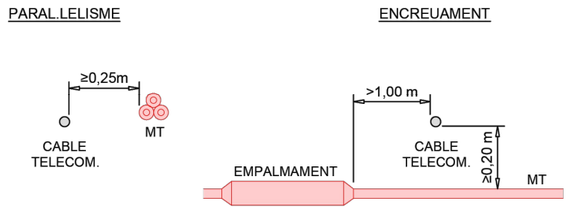

ENCREUAMENT

DISTÀNCIA AMB CANALITZACIONS D'AIGUA

PARAL.LELISME

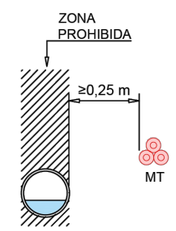

EVITAR ENCREUAMENTS PER SOBRE DE LES JUNTES DE LA CANALITZACIÓ D'AIGUA

ENCREUAMENT

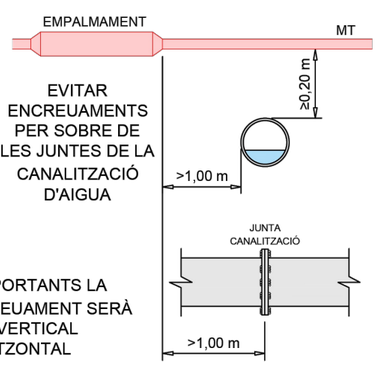

EN ARTERIES IMPORTANTS LA DISTÀNCIA DE ENCREUAMENT SERÀ DE 1,00 m EN VERTICAL i EN LA HORITZONTAL

DISTÀNCIA AMB GAS

AP: ALTA PRESSIÓ >4 BARS
MP: MITJA PRESSIÓ ≤ 4 BARS
BP: BAIXA PRESSIÓ ≤ 4 BARS

PARAL.LELISME

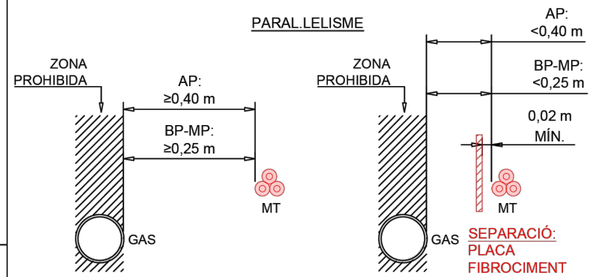

SEPARACIÓ: PLACA FIBROCIMENT SENSE AMIANT 600x200x10 mm

ENCREUAMENT

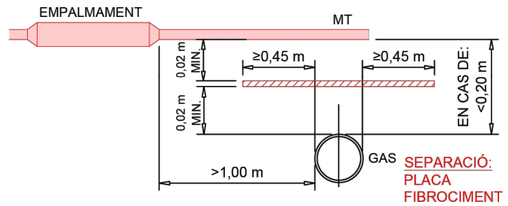

SEPARACIÓ: PLACA FIBROCIMENT SENSE AMIANT 600x200x10 mm

DISTÀNCIA AMB ALTRES CABLES D'ENERGIA

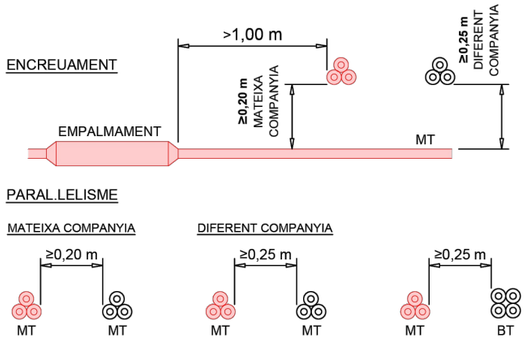

PU SEGREGAT 11 DE L'ÀMBIT DEL CARRER PALOMAR I VIALS INTERIORS DEL PASSEIG MARTA MATA, 7-9 I ENTORN 6B DEL PROJECTE REFÓS D'URBANITZACIÓ DE LES CASERNES DE SANT ANDREU

DISTRICTE DE SANT ANDREU

Ajuntament de Barcelona
Àrea d'Urbanisme i Habitatge
Institut Municipal d'Urbanisme
Direcció de Serveis de Projectes i Obres

AUTOR DELS CRITERIS I DE L'AVANTPROJECTE
Manuel de Solà, arquitecte.

AUTOR DEL PROJECTE EXECUTIU
Dopec
MARIA CAELLES LACASTA

G94.SMU-PAU2F2.S11

NÚM. EXPEDIENT	EDICIÓ	DATA
BAS25040001	EXECUTIU	FEBRER 2026

NOM PLÀNOL
COMPANYIES DE SERVEIS ELECTRICITAT MT. DETALLS.

0 20 m

ESCALA
DIN A3 1:S/E
DIN A1 1:S/E

PLÀNOL
20.2.3
FULL 2/2

PATH\\Compart\Dopec\25031 Projecte Sector S11 Caserres Sant Andreu\Plànols\20.2 3 Electricitat MT Seccions i detalls
05/02/2026 12:58:54

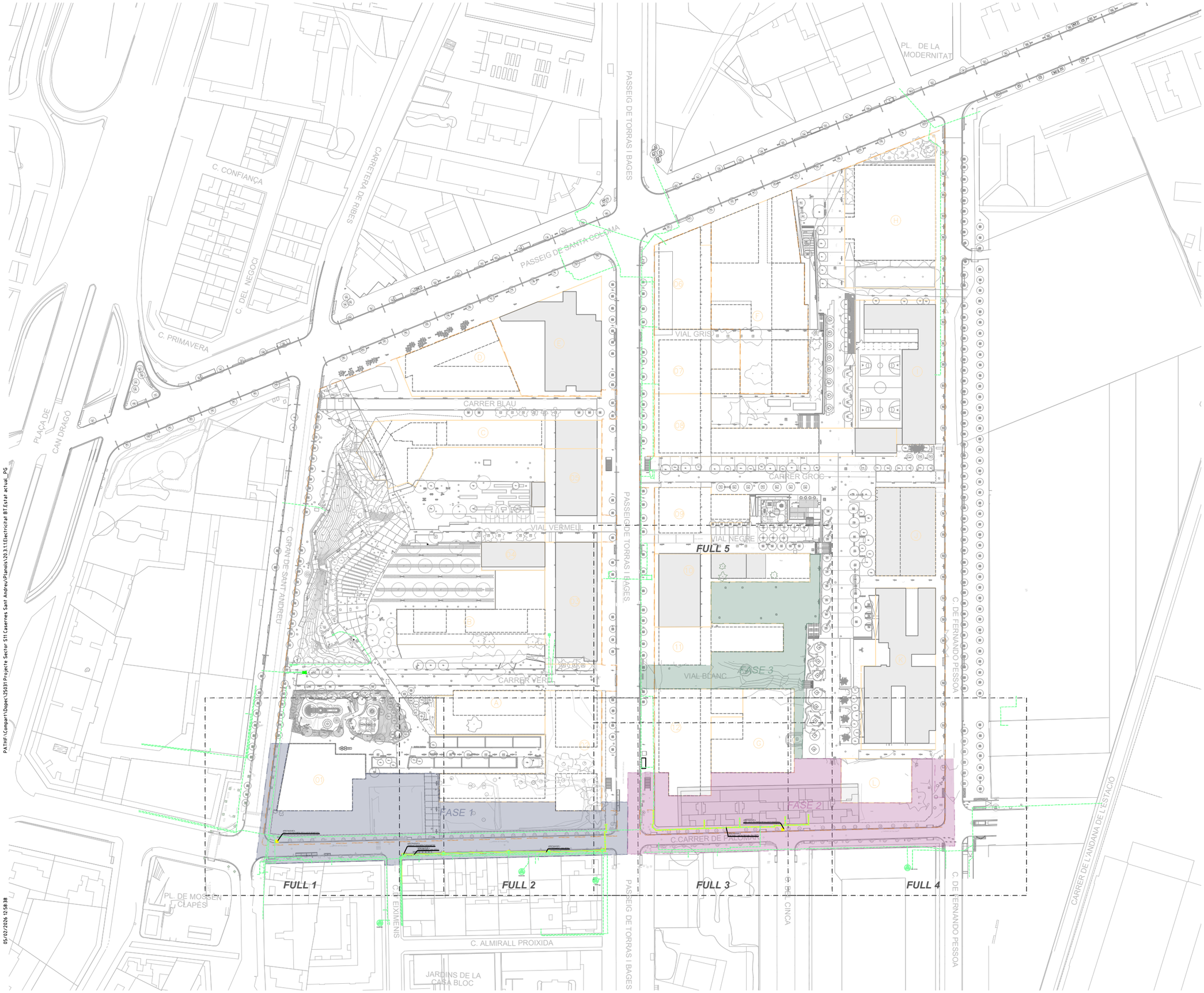

PATHF:\Compar\Dopec\25031 Projecte Sector S11 Casernes Sant Andreu\Planols\20.3.1.1.Electricitat BT.Estat actual_.PG

05/02/2026 12:58:38

LLEGENDA

SERVEI EXISTENT

- CANALITZACIÓ ELÈCTRICA (BT) SOTERRADA
- CANALITZACIÓ ELÈCTRICA (BT) AÈRIA TRENADA
- SUPORT DE FORMIGÓ
- PAL DE FUSTA
- C.D. EXISTENT
- AFECTACIÓ

LÍMITS

- ÀMBIT PROJECTE FASE 01
- ÀMBIT PROJECTE FASE 02
- ÀMBIT PROJECTE FASE 03
- ÀMBIT PROJECTE INICAL
- LÍMIT DE PARCEL.LA

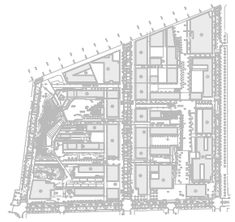

PU SEGREGAT 11 DE L'ÀMBIT DEL CARRER PALOMAR I VIALS INTERIORS DEL PASSEIG MARTA MATA, 7-9 I ENTORN 6B DEL PROJECTE REFÓS D'URBANITZACIÓ DE LES CASERNES DE SANT ANDREU

DISTRICTE DE SANT ANDREU

Ajuntament de Barcelona

Àrea d'Urbanisme i Habitatge
Institut Municipal d'Urbanisme
Direcció de Serveis de Projectes i Obres

AUTOR DELS CRITERIS I DE L'AVANTPROJECTE
Manuel de Solà, arquitecte.

AUTOR DEL PROJECTE EXECUTIU
Dopec
MARIA CAELLES LACASTA

G94.SMU-PAU2F2.S11

NÚM. EXPEDIENT	EDICIÓ	DATA
BAS25040001	EXECUTIU	FEBRER 2026

NOM PLÀNOL
COMPANYIES DE SERVEIS ELECTRICITAT BT. ESTAT ACTUAL. PG

0 100 m

ESCALA
DIN A3 1:2000
DIN A1 1:1000

PLÀNOL
20.3.1.1
FULL 1/1

PATHF:\Compar\Dopec\25031 Projecte Sector S11 Casernes Sant Andreu\Plànols\20.3.1.2 Electricitat BT.Estat actual_PD

05/02/2026 12:59:06

C.CARRER DE PALOMAR

C.D' EIXIMENS

PL. DE MOSSÈN CLAPÉS

FASE 1

FASE 1

AFECTACIÓ BT.3
ANUL.LACIÓ ESCOMESA REGULADOR SEMÀFORIC

AFECTACIÓ BT.5
TRASLLAT ESCOMESA PARQUÍMETRE

AFECTACIÓ BT.1
(SOTERRAMENT LINIA ÀERIA)

LLEGENDA

SERVEI EXISTENT
- CANALITZACIÓ ELÈCTRICA (BT) SOTERRADA
- CANALITZACIÓ ELÈCTRICA (BT) AÈRIA TRENADA
- SUPORT DE FORMIGÓ
- PAL DE FUSTA
- C.D. EXISTENT
- AFECTACIÓ

LÍMITS

- ÀMBIT PROJECTE FASE 01
- ÀMBIT PROJECTE FASE 02
- ÀMBIT PROJECTE FASE 03
- ÀMBIT PROJECTE INICAL
- LÍMIT DE PARCEL.LA

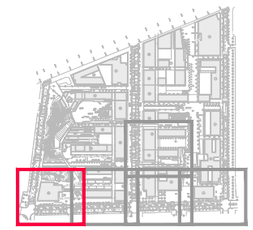

PU SEGREGAT 11 DE L'ÀMBIT DEL CARRER PALOMAR I VIALS INTERIORS DEL PASSEIG MARTA MATA, 7-9 I ENTORN 6B DEL PROJECTE REFÓS D'URBANITZACIÓ DE LES CASERNES DE SANT ANDREU

DISTRICTE DE SANT ANDREU

Ajuntament de Barcelona

Àrea d'Urbanisme i Habitatge
Institut Municipal d'Urbanisme
Direcció de Serveis de Projectes i Obres

AUTOR DELS CRITERIS I DE L'AVANTPROJECTE
Manuel de Solà, arquitecte.

AUTOR DEL PROJECTE EXECUTIU
Dopec
MARIA CAELLES LACASTA

G94.SMU-PAU2F2.S11

NÚM. EXPEDIENT	EDICIÓ	DATA
BAS25040001	EXECUTIU	FEBRER 2026

NOM PLÀNOL
COMPANYIES DE SERVEIS ELECTRICITAT BT. ESTAT ACTUAL. PD

0 20 m

ESCALA
DIN A3 1:400
DIN A1 1:200

PLÀNOL
20.3.1.2

FULL **1/5**

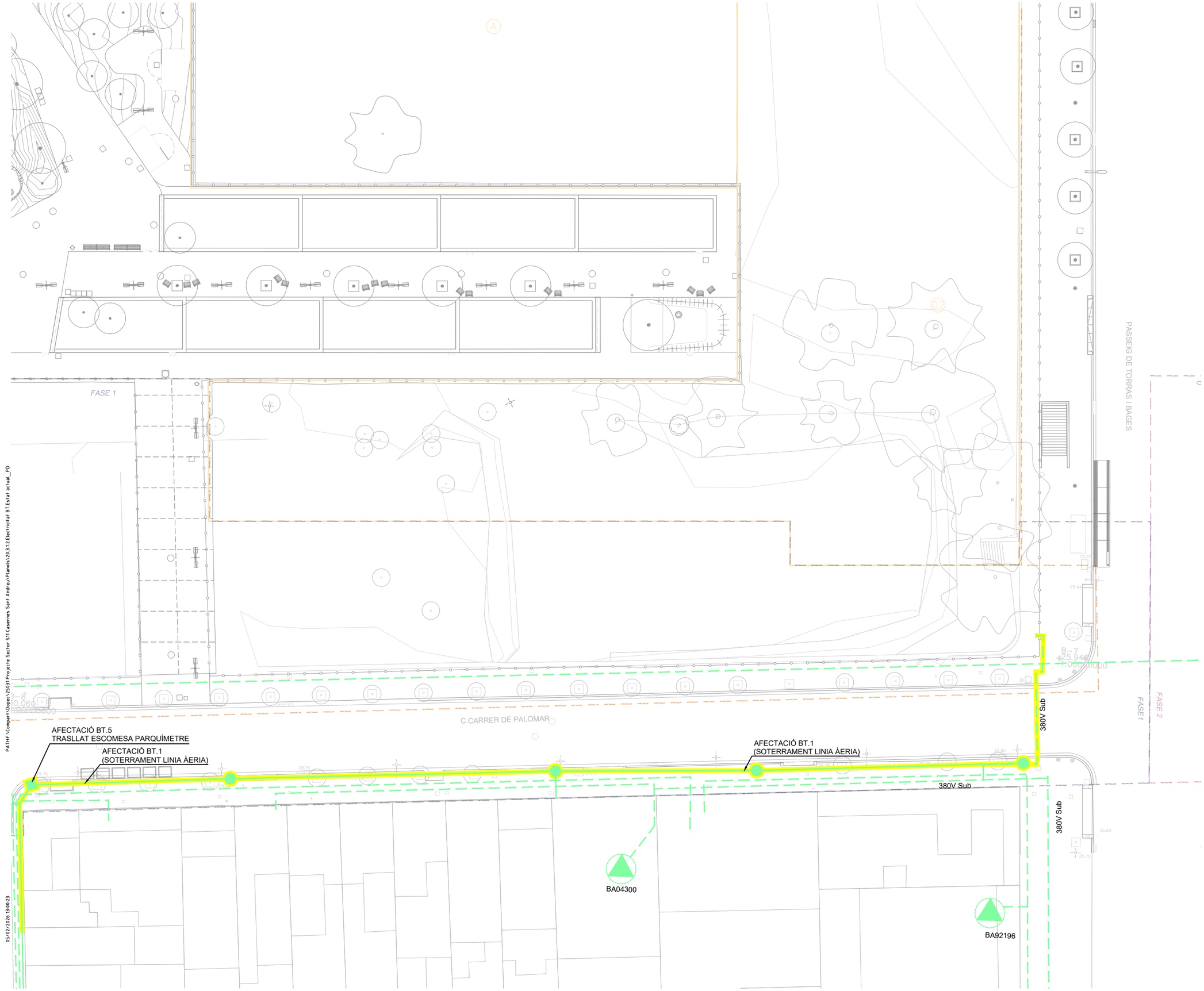

LLEGENDA

SERVEI EXISTENT

- CANALITZACIÓ ELÈCTRICA (BT) SOTERRADA
- CANALITZACIÓ ELÈCTRICA (BT) AÈRIA TRENADA
- SUPORT DE FORMIGÓ
- PAL DE FUSTA
- C.D. EXISTENT
- AFECTACIÓ

LÍMITS

- ÀMBIT PROJECTE FASE 01
- ÀMBIT PROJECTE FASE 02
- ÀMBIT PROJECTE FASE 03
- ÀMBIT PROJECTE INICAL
- LÍMIT DE PARCEL.LA

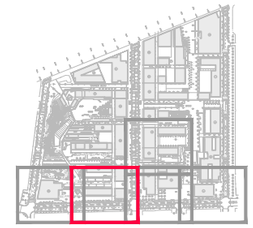

PU SEGREGAT 11 DE L'ÀMBIT DEL CARRER PALOMAR I VIALS INTERIORS DEL PASSEIG MARTA MATA, 7-9 I ENTORN 6B DEL PROJECTE REFÓS D'URBANITZACIÓ DE LES CASERNES DE SANT ANDREU

DISTRICTE DE SANT ANDREU

Ajuntament de Barcelona

Àrea d'Urbanisme i Habitatge
Institut Municipal d'Urbanisme
Direcció de Serveis de Projectes i Obres

AUTOR DELS CRITERIS I DE L'AVANTPROJECTE
Manuel de Solà, arquitecte.

AUTOR DEL PROJECTE EXECUTIU
Dopec
MARIA CAELLES LACASTA

G94.SMU-PAU2F2.S11

NÚM. EXPEDIENT	EDICIÓ	DATA
BAS25040001	EXECUTIU	FEBRER 2026

NOM PLÀNOL
COMPANYIES DE SERVEIS ELECTRICITAT BT. ESTAT ACTUAL. PD

0 20 m

ESCALA
DIN A3 1:400
DIN A1 1:200

PLÀNOL
20.3.1.2
FULL **2/5**

PATHF:\Compart\Dopec\25031 Projecte Sector S11 Casernes Sant Andreu\Planols\20.3.1.2 Electricitat BT.Estat actual_PD

05/02/2026 13:00:03

PASSEIG DE TORRAS I BAGES

C.CARRER DE PALOMAR

FASE 1

FASE 2

FASE 3

220V Sub

380V Sub

AFECTACIÓ BT.4
ANUL.LACIÓ ESCOMESA REGULADOR SEMÀFORIC

AFECTACIÓ BT.2
(RETIRADA LÍNIA SOTERRADA EXISTENT)

BA92196

LLEGENDA

SERVEI EXISTENT

- CANALITZACIÓ ELÈCTRICA (BT) SOTERRADA
- CANALITZACIÓ ELÈCTRICA (BT) AÈRIA TRENADA
- SUPORT DE FORMIGÓ
- PAL DE FUSTA
- C.D. EXISTENT
- AFECTACIÓ

LÍMITS

- ÀMBIT PROJECTE FASE 01
- ÀMBIT PROJECTE FASE 02
- ÀMBIT PROJECTE FASE 03
- ÀMBIT PROJECTE INICAL
- LÍMIT DE PARCEL.LA

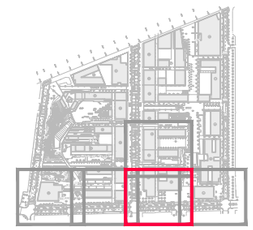

PU SEGREGAT 11 DE L'ÀMBIT DEL CARRER PALOMAR I VIALS INTERIORS DEL PASSEIG MARTA MATA, 7-9 I ENTORN 6B DEL PROJECTE REFÓS D'URBANITZACIÓ DE LES CASERNES DE SANT ANDREU

DISTRICTE DE SANT ANDREU

Ajuntament de Barcelona

Àrea d'Urbanisme i Habitatge
Institut Municipal d'Urbanisme
Direcció de Serveis de Projectes i Obres

AUTOR DELS CRITERIS I DE L'AVANTPROJECTE
Manuel de Solà, arquitecte.

AUTOR DEL PROJECTE EXECUTIU
Dopec
MARIA CAELLES LACASTA

G94.SMU-PAU2F2.S11

NÚM. EXPEDIENT	EDICIÓ	DATA
BAS25040001	EXECUTIU	FEBRER 2026

NOM PLÀNOL
COMPANYIES DE SERVEIS ELECTRICITAT BT. ESTAT ACTUAL. PD

0 20 m

ESCALA
DIN A3 1:400
DIN A1 1:200

PLÀNOL **20.3.1.2**

FULL **3/5**

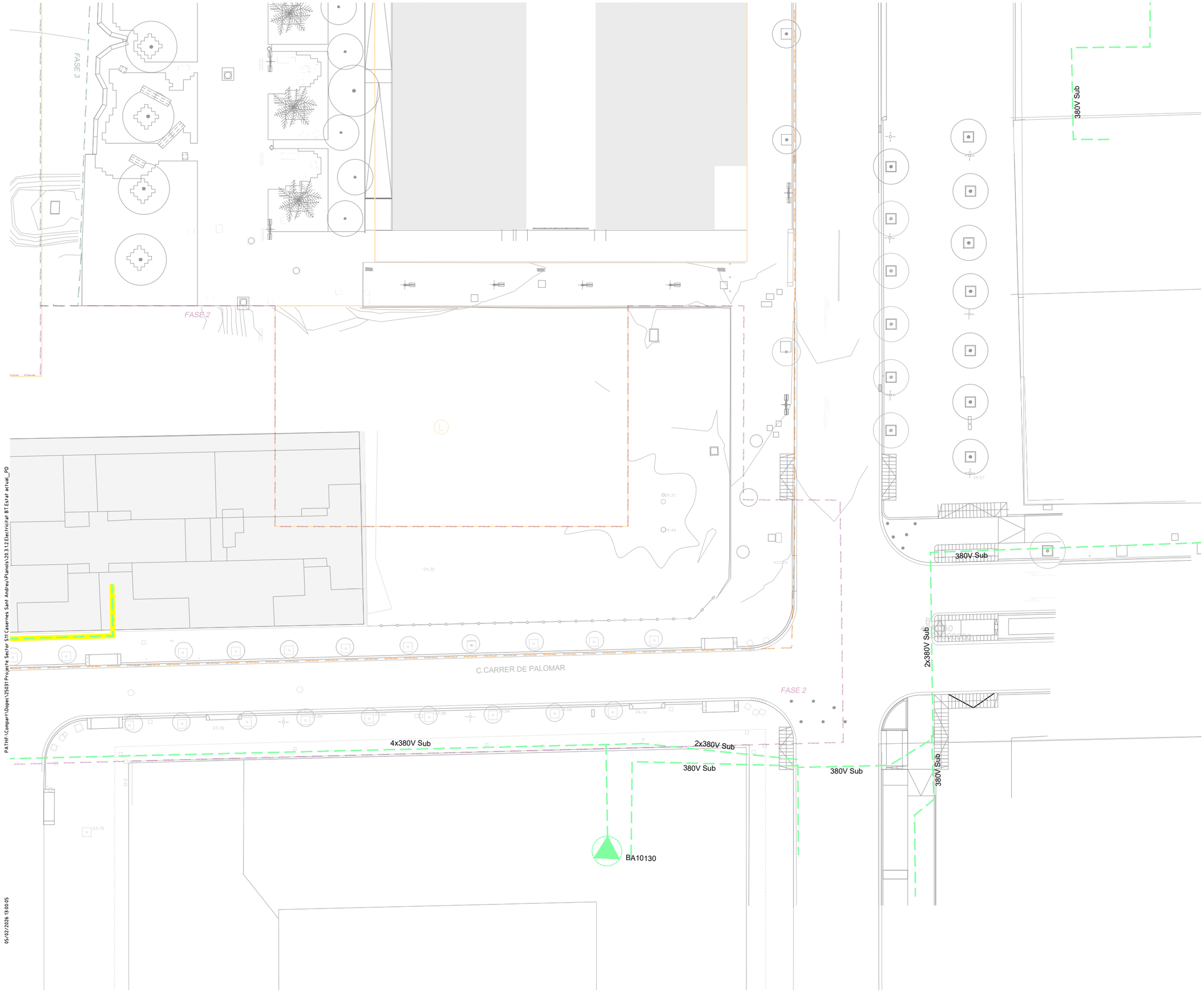

LLEGENDA

SERVEI EXISTENT

- CANALITZACIÓ ELÈCTRICA (BT) SOTERRADA
- CANALITZACIÓ ELÈCTRICA (BT) AÈRIA TRENADA
- SUPORT DE FORMIGÓ
- PAL DE FUSTA
- C.D. EXISTENT
- AFECTACIÓ

LÍMITS

- ÀMBIT PROJECTE FASE 01
- ÀMBIT PROJECTE FASE 02
- ÀMBIT PROJECTE FASE 03
- ÀMBIT PROJECTE INICAL
- LÍMIT DE PARCEL.LA

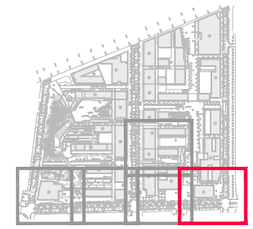

PU SEGREGAT 11 DE L'ÀMBIT DEL CARRER PALOMAR I VIALS INTERIORS DEL PASSEIG MARTA MATA, 7-9 I ENTORN 6B DEL PROJECTE REFÓS D'URBANITZACIÓ DE LES CASERNES DE SANT ANDREU

DISTRICTE DE SANT ANDREU

Ajuntament de Barcelona

Àrea d'Urbanisme i Habitatge
Institut Municipal d'Urbanisme
Direcció de Serveis de Projectes i Obres

AUTOR DELS CRITERIS I DE L'AVANTPROJECTE
Manuel de Solà, arquitecte.

AUTOR DEL PROJECTE EXECUTIU
Dopec
MARIA CAELLES LACASTA

G94.SMU-PAU2F2.S11

NÚM. EXPEDIENT	EDICIÓ	DATA
BAS25040001	EXECUTIU	FEBRER 2026

NOM PLÀNOL
COMPANYIES DE SERVEIS ELECTRICITAT BT. ESTAT ACTUAL. PD

0 — 20 m

ESCALA
DIN A3 1:400
DIN A1 1:200

PLÀNOL
20.3.1.2

FULL 4/5

PATHF:\Compart\Dopec\25031 Projecte Sector S11 Casernes Sant Andreu\Planols\20.3.1.2 Electricitat BT.Estat actual_PD

05/02/2026 13:00:05

VIAL NEGRE

220V Sub

220V Sub

220V Sub

PASSEIG DE TORRAS I BAGES

2Ø200

2Ø200

FASE 3

FASE 3

11

CARRER VERD

4Ø200 4Ø200

4Ø200

4Ø160

220V Sub

220V Sub

2Ø200

VIAL BLANC

FASE 3

FASE 3

PATH: \\Compar1\Dopec\25031 Projecte Sector S11 Casernes Sant Andreu\Plànols\20.3.1.2 Electricitat BT Estat actual_PD

05/02/2026 12:58:43

LLEGENDA

SERVEI EXISTENT

- CANALITZACIÓ ELÈCTRICA (BT) SOTERRADA
- CANALITZACIÓ ELÈCTRICA (BT) AÈRIA TRENADA
- SUPORT DE FORMIGÓ
- PAL DE FUSTA
- C.D. EXISTENT
- AFECTACIÓ

LÍMITS

- ÀMBIT PROJECTE FASE 01
- ÀMBIT PROJECTE FASE 02
- ÀMBIT PROJECTE FASE 03
- ÀMBIT PROJECTE INICAL
- LÍMIT DE PARCEL.LA

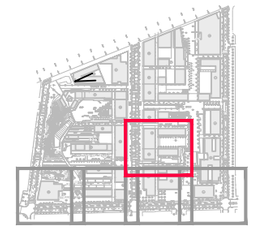

PU SEGREGAT 11 DE L'ÀMBIT DEL CARRER PALOMAR I VIALS INTERIORS DEL PASSEIG MARTA MATA, 7-9 I ENTORN 6B DEL PROJECTE REFÓS D'URBANITZACIÓ DE LES CASERNES DE SANT ANDREU

DISTRICTE DE SANT ANDREU

Ajuntament de Barcelona

Àrea d'Urbanisme i Habitatge
Institut Municipal d'Urbanisme
Direcció de Serveis de Projectes i Obres

AUTOR DELS CRITERIS I DE L'AVANTPROJECTE
Manuel de Solà, arquitecte.

AUTOR DEL PROJECTE EXECUTIU
Dopec
MARIA CAELLES LACASTA

G94.SMU-PAU2F2.S11

NÚM. EXPEDIENT	EDICIÓ	DATA
BAS25040001	EXECUTIU	FEBRER 2026

NOM PLÀNOL
COMPANYIES DE SERVEIS ELECTRICITAT BT. ESTAT ACTUAL. PD

0 20 m

ESCALA
DIN A3 1:400
DIN A1 1:200

PLÀNOL
20.3.1.2

FULL **5/5**

PATHF:\Compart\Dopec\25031 Projecte Sector S11 Casernes Sant Andreu\Planols\20.3.2.1Electricitat BT.Obra executar_.PG

05/02/2026 13:00:10

C. CONFIANÇA
C. DEL NEGOCI
CARRETERA DE RIBES
PASSEIG DE TORRAS I BAGES
PL. DE LA MODERNITAT
PASSEIG DE SANTA COLOMA
C. PRIMAVERA
PLAÇA DE CAN DRAGÓ
VIAL GRIS
CARRER BLAU
CARRER GROC
VIAL VERMELL
VIAL NEGRE
CARRER VERD
VIAL BLANC
C. GRAN DE SANT ANDREU
C. DE FERNANDO PESSOA
CARRER DE L'ANDANA DE L'ESTACIÓ
PL. DE MOSSEN CLAPÉS
C. EIXIMÈNIS
C. ALMIRALL PROIXIDA
JARDINS DE LA CASA BLOC
C. BR. CINCA

FULL 1
FULL 2
FULL 3
FULL 4
FULL 5
FASE 1
FASE 2
FASE 3

LLEGENDA

SERVEI EXISTENT
- CANALITZACIÓ ELÈCTRICA (BT) SOTERRADA
- CANALITZACIÓ ELÈCTRICA (BT) AÈRIA TRENADA
- SUPORT DE FORMIGÓ
- PAL DE FUSTA
- C.D. EXISTENT
- AFECTACIÓ

SERVEI PROJECTAT
- CANALITZACIÓ ELÈCTRICA (BT) SOTERRADA
- CAIXA GENERAL DE PROTECCIÓ EN NÍNXOL DE 160 A MARCA CAHORS REF. 446.217 CAIXA DE SECCIONAMENT MARCA CAHORS REF. 446.154 O EQUIVALENT
- CONVERSIÓ AÈRI-SOTERRAT

LÍMITS

- ÀMBIT PROJECTE FASE 01
- ÀMBIT PROJECTE FASE 02
- ÀMBIT PROJECTE FASE 03
- ÀMBIT PROJECTE INICAL
- LÍMIT DE PARCEL.LA

PU SEGREGAT 11 DE L'ÀMBIT DEL CARRER PALOMAR I VIALS INTERIORS DEL PASSEIG MARTA MATA, 7-9 I ENTORN 6B DEL PROJECTE REFÓS D'URBANITZACIÓ DE LES CASERNES DE SANT ANDREU

DISTRICTE DE SANT ANDREU

Ajuntament de Barcelona
Àrea d'Urbanisme i Habitatge
Institut Municipal d'Urbanisme
Direcció de Serveis de Projectes i Obres

AUTOR DELS CRITERIS I DE L'AVANTPROJECTE
Manuel de Solà, arquitecte.

AUTOR DEL PROJECTE EXECUTIU
Dopec
MARIA CAELLES LACASTA

G94.SMU-PAU2F2.S11

NÚM. EXPEDIENT	EDICIÓ	DATA
BAS25040001	EXECUTIU	FEBRER 2026

NOM PLÀNOL
COMPANYIES DE SERVEIS ELECTRICITAT BT. OBRA A EXECUTAR. PG

0 100 m

ESCALA
DIN A3 1:2000
DIN A1 1:1000

PLÀNOL
20.3.2.1
FULL 1/1

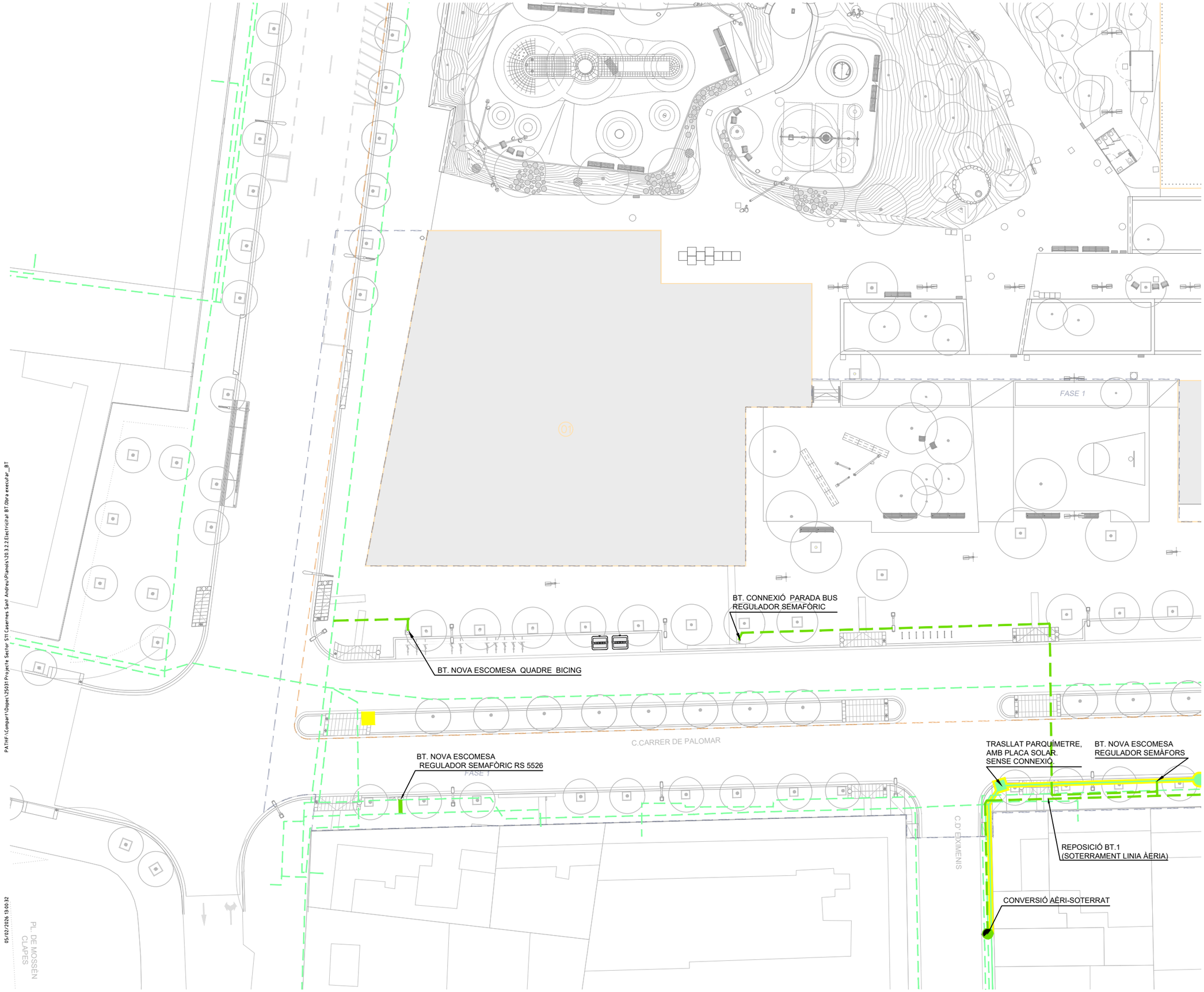

PATH\:\Compart\Dopec\V5031-Projecte Sector S11 Casernes Sant Andreu\Planols\20.3.2.2 Electricitat BT.Obra executar_BT

05/02/2026 13:00:32

LLEGENDA

SERVEI EXISTENT

- CANALITZACIÓ ELÈCTRICA (BT) SOTERRADA
- CANALITZACIÓ ELÈCTRICA (BT) AÈRIA TRENADA
- SUPORT DE FORMIGÓ
- PAL DE FUSTA
- C.D. EXISTENT
- AFECTACIÓ

SERVEI PROJECTAT

- CANALITZACIÓ ELÈCTRICA (BT) SOTERRADA
- CAIXA GENERAL DE PROTECCIÓ EN NÍNXOL DE 160 A MARCA CAHORS REF. 446.217 CAIXA DE SECCIONAMENT MARCA CAHORS REF. 446.154 O EQUIVALENT
- CONVERSIÓ AÈRI-SOTERRAT

LÍMITS

- ÀMBIT PROJECTE FASE 01
- ÀMBIT PROJECTE FASE 02
- ÀMBIT PROJECTE FASE 03
- ÀMBIT PROJECTE INICAL
- LÍMIT DE PARCEL.LA

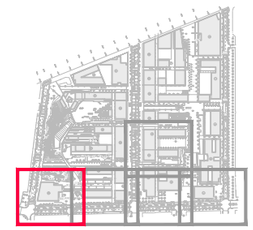

PU SEGREGAT 11 DE L'ÀMBIT DEL CARRER PALOMAR I VIALS INTERIORS DEL PASSEIG MARTA MATA, 7-9 I ENTORN 6B DEL PROJECTE REFÓS D'URBANITZACIÓ DE LES CASERNES DE SANT ANDREU

DISTRICTE DE SANT ANDREU

Ajuntament de Barcelona

Àrea d'Urbanisme i Habitatge
Institut Municipal d'Urbanisme
Direcció de Serveis de Projectes i Obres

AUTOR DELS CRITERIS I DE L'AVANTPROJECTE
Manuel de Solà, arquitecte.

AUTOR DEL PROJECTE EXECUTIU
Dopec
MARIA CAELLES LACASTA

G94.SMU-PAU2F2.S11

NÚM. EXPEDIENT	EDICIÓ	DATA
BAS25040001	EXECUTIU	FEBRER 2026

NOM PLÀNOL
COMPANYIES DE SERVEIS ELECTRICITAT BT. OBRA A EXECUTAR. PD

0 20 m

ESCALA
DIN A3 1:400
DIN A1 1:200

PLÀNOL
20.3.2.2

FULL 1/5

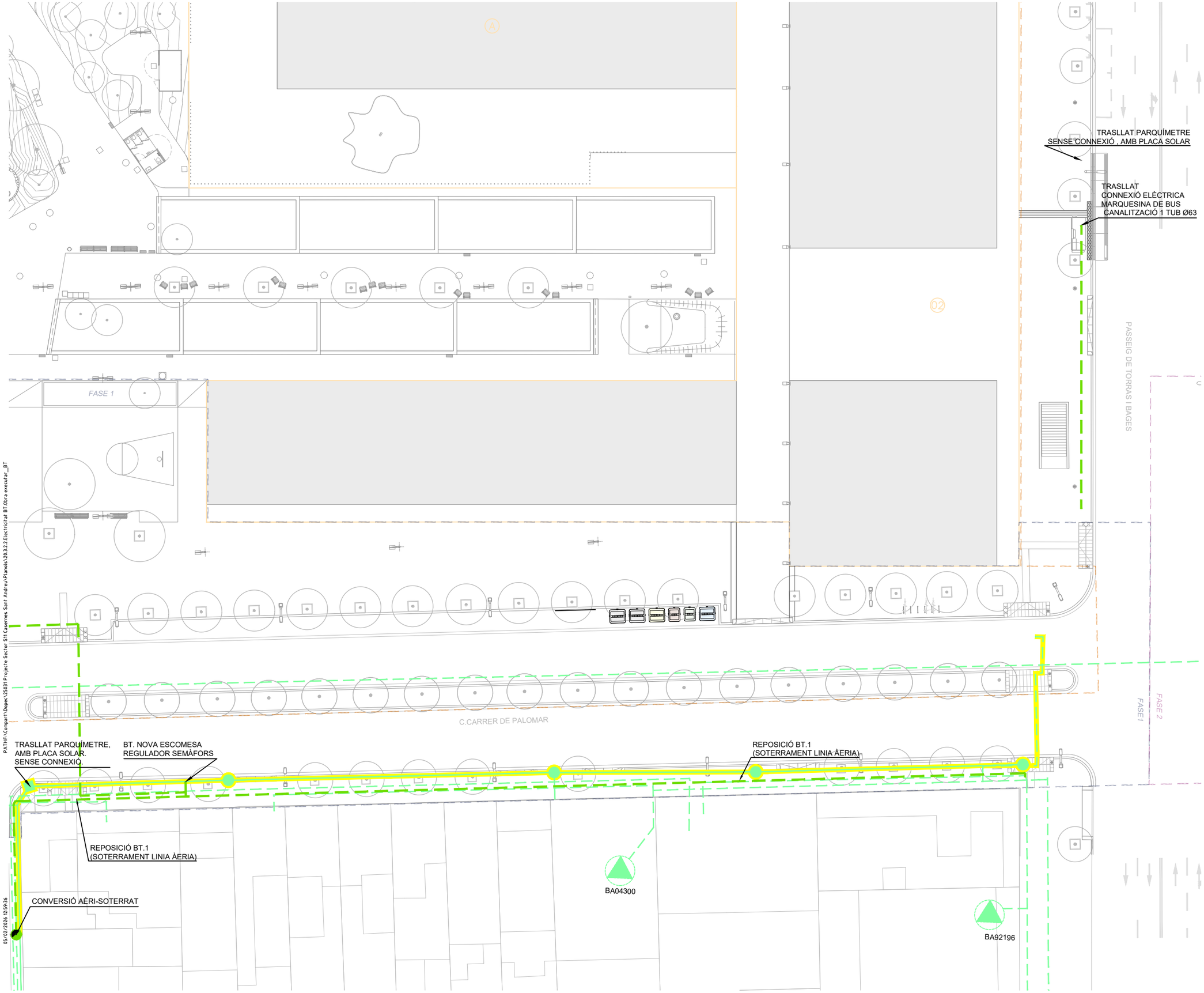

PATHF:\Compart\Dopec\25031 Projecte Sector S11 Casernes Sant Andreu\Planols\20.3.2.2 Electricitat BT Obra executar_BT

05/02/2026 12:59:36

LLEGENDA

SERVEI EXISTENT

- CANALITZACIÓ ELÈCTRICA (BT) SOTERRADA
- CANALITZACIÓ ELÈCTRICA (BT) AÈRIA TRENADA
- SUPORT DE FORMIGÓ
- PAL DE FUSTA
- C.D. EXISTENT
- AFECTACIÓ

SERVEI PROJECTAT

- CANALITZACIÓ ELÈCTRICA (BT) SOTERRADA
- CAIXA GENERAL DE PROTECCIÓ EN NÍNXOL DE 160 A MARCA CAHORS REF. 446.217 CAIXA DE SECCIONAMENT MARCA CAHORS REF. 446.154 O EQUIVALENT
- CONVERSIÓ AÈRI-SOTERRAT

LÍMITS

- ÀMBIT PROJECTE FASE 01
- ÀMBIT PROJECTE FASE 02
- ÀMBIT PROJECTE FASE 03
- ÀMBIT PROJECTE INICAL
- LÍMIT DE PARCEL.LA

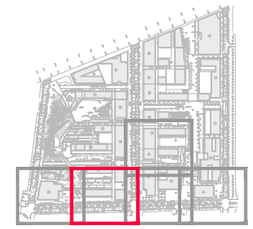

PU SEGREGAT 11 DE L'ÀMBIT DEL CARRER PALOMAR I VIALS INTERIORS DEL PASSEIG MARTA MATA, 7-9 I ENTORN 6B DEL PROJECTE REFÓS D'URBANITZACIÓ DE LES CASERNES DE SANT ANDREU

DISTRICTE DE SANT ANDREU

Ajuntament de Barcelona

Àrea d'Urbanisme i Habitatge
Institut Municipal d'Urbanisme
Direcció de Serveis de Projectes i Obres

AUTOR DELS CRITERIS I DE L'AVANTPROJECTE
Manuel de Solà, arquitecte.

AUTOR DEL PROJECTE EXECUTIU
Dopec Enginyeria i Arquitectura
MARIA CAELLES LACASTA

G94.SMU-PAU2F2.S11

NÚM. EXPEDIENT	EDICIÓ	DATA
BAS25040001	EXECUTIU	FEBRER 2026

NOM PLÀNOL
COMPANYIES DE SERVEIS ELECTRICITAT BT. OBRA A EXECUTAR. PD

0 20 m

ESCALA
DIN A3 1:400
DIN A1 1:200

PLÀNOL **20.3.2.2**

FULL **2/5**

TRASLLAT PARQUÍMETRE
SENSE CONNEXIÓ , AMB PLACA SOLAR

TRASLLAT
CONNEXIÓ ELÈCTRICA
MARQUESINA DE BUS
CANALITZACIÓ 1 TUB Ø63

PASSEIG DE TORRAS I BAGES

FASE 1

FASE 2

C.CARRER DE PALOMAR

BT. NOVA ESCOMESA
REGULADOR SEMÀFORS 5521

AFECTACIÓ BT.2
(RETIRADA LÍNIA SOTERRADA EXISTENT)

BT. NOVA ESCOMESA
REGULADOR SEMÀFORS 5535

BA92196

PATH:F:\Compart\Dopec\25931 Projecte Sector S11 Casernes Sant Andreu\Plànols\20 3.2.2 Electricitat BT Obra executar_.BT

05/02/2026 13:00:13

LLEGENDA

SERVEI EXISTENT

- CANALITZACIÓ ELÈCTRICA (BT) SOTERRADA
- CANALITZACIÓ ELÈCTRICA (BT) AÈRIA TRENADA
- SUPORT DE FORMIGÓ
- PAL DE FUSTA
- C.D. EXISTENT
- AFECTACIÓ

SERVEI PROJECTAT

- CANALITZACIÓ ELÈCTRICA (BT) SOTERRADA
- CAIXA GENERAL DE PROTECCIÓ EN NÍNXOL DE 160 A MARCA CAHORS REF. 446.217 CAIXA DE SECCIONAMENT MARCA CAHORS REF. 446.154 O EQUIVALENT
- CONVERSIÓ AÈRI-SOTERRAT

LÍMITS

- ÀMBIT PROJECTE FASE 01
- ÀMBIT PROJECTE FASE 02
- ÀMBIT PROJECTE FASE 03
- ÀMBIT PROJECTE INICAL
- LÍMIT DE PARCEL.LA

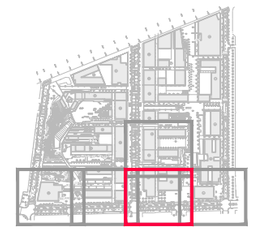

PU SEGREGAT 11 DE L'ÀMBIT DEL CARRER PALOMAR I VIALS INTERIORS DEL PASSEIG MARTA MATA, 7-9 I ENTORN 6B DEL PROJECTE REFÓS D'URBANITZACIÓ DE LES CASERNES DE SANT ANDREU

DISTRICTE DE SANT ANDREU

Ajuntament de Barcelona

Àrea d'Urbanisme i Habitatge
Institut Municipal d'Urbanisme
Direcció de Serveis de Projectes i Obres

AUTOR DELS CRITERIS I DE L'AVANTPROJECTE
Manuel de Solà, arquitecte.

AUTOR DEL PROJECTE EXECUTIU
Dopec
MARIA CAELLES LACASTA

G94.SMU-PAU2F2.S11

NÚM. EXPEDIENT	EDICIÓ	DATA
BAS25040001	EXECUTIU	FEBRER 2026

NOM PLÀNOL
COMPANYIES DE SERVEIS
ELECTRICITAT BT. OBRA A EXECUTAR. PD

0 — 20 m

ESCALA
DIN A3 1:400
DIN A1 1:200

PLÀNOL
20.3.2.2

FULL **3/5**

FASE 3

FASE 2

C.CARRER DE PALOMAR

FASE 2

BA10130

LLEGENDA

SERVEI EXISTENT

- CANALITZACIÓ ELÈCTRICA (BT) SOTERRADA
- CANALITZACIÓ ELÈCTRICA (BT) AÈRIA TRENADA
- SUPORT DE FORMIGÓ
- PAL DE FUSTA
- C.D. EXISTENT
- AFECTACIÓ

SERVEI PROJECTAT

- CANALITZACIÓ ELÈCTRICA (BT) SOTERRADA
- CAIXA GENERAL DE PROTECCIÓ EN NÍNXOL DE 160 A MARCA CAHORS REF. 446.217 CAIXA DE SECCIONAMENT MARCA CAHORS REF. 446.154 O EQUIVALENT
- CONVERSIÓ AÈRI-SOTERRAT

LÍMITS

- ÀMBIT PROJECTE FASE 01
- ÀMBIT PROJECTE FASE 02
- ÀMBIT PROJECTE FASE 03
- ÀMBIT PROJECTE INICAL
- LÍMIT DE PARCEL.LA

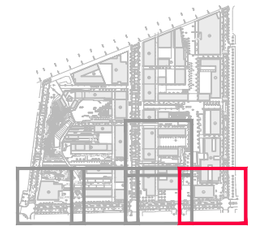

PU SEGREGAT 11 DE L'ÀMBIT DEL CARRER PALOMAR I VIALS INTERIORS DEL PASSEIG MARTA MATA, 7-9 I ENTORN 6B DEL PROJECTE REFÓS D'URBANITZACIÓ DE LES CASERNES DE SANT ANDREU

DISTRICTE DE SANT ANDREU

Ajuntament de Barcelona

Àrea d'Urbanisme i Habitatge
Institut Municipal d'Urbanisme
Direcció de Serveis de Projectes i Obres

AUTOR DELS CRITERIS I DE L'AVANTPROJECTE
Manuel de Solà, arquitecte.

AUTOR DEL PROJECTE EXECUTIU
Dopec
MARIA CAELLES LACASTA

G94.SMU-PAU2F2.S11

NÚM. EXPEDIENT	EDICIÓ	DATA
BAS25040001	EXECUTIU	FEBRER 2026

NOM PLÀNOL
COMPANYIES DE SERVEIS ELECTRICITAT BT. OBRA A EXECUTAR. PD

0 20 m

ESCALA
DIN A3 1:400
DIN A1 1:200

PLÀNOL
20.3.2.2
FULL **4/5**

P:\THF\Compart\Dopec\25031 Projecte Sector S11 Casernes Sant Andreu\Plànols\20.3.2.2 Electricitat BT Obra executar_BT
05/02/2026 13:00:24

VIAL NEGRE

PASSEIG DE TORRAS I BAGES

FASE 3

VIAL BLANC

CARRER VERD

FASE 3

PATHF:\Compart\Dopec\25031 Projecte Sector S11 Casernes Sant Andreu\Plànols\20.3.2.2 Electricitat BT Obra executar_BT

05/02/2026 13:00:44

LLEGENDA

SERVEI EXISTENT

- CANALITZACIÓ ELÈCTRICA (BT) SOTERRADA
- CANALITZACIÓ ELÈCTRICA (BT) AÈRIA TRENADA
- SUPORT DE FORMIGÓ
- PAL DE FUSTA
- C.D. EXISTENT
- AFECTACIÓ

SERVEI PROJECTAT

- CANALITZACIÓ ELÈCTRICA (BT) SOTERRADA
- CAIXA GENERAL DE PROTECCIÓ EN NÍNXOL DE 160 A MARCA CAHORS REF. 446.217 CAIXA DE SECCIONAMENT MARCA CAHORS REF. 446.154 O EQUIVALENT
- CONVERSIÓ AÈRI-SOTERRAT

LÍMITS

- ÀMBIT PROJECTE FASE 01
- ÀMBIT PROJECTE FASE 02
- ÀMBIT PROJECTE FASE 03
- ÀMBIT PROJECTE INICAL
- LÍMIT DE PARCEL.LA

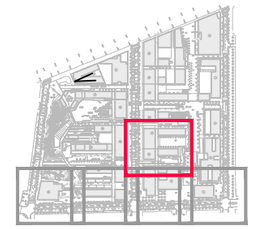

PU SEGREGAT 11 DE L'ÀMBIT DEL CARRER PALOMAR I VIALS INTERIORS DEL PASSEIG MARTA MATA, 7-9 I ENTORN 6B DEL PROJECTE REFÓS D'URBANITZACIÓ DE LES CASERNES DE SANT ANDREU

DISTRICTE DE SANT ANDREU

Ajuntament de Barcelona

Àrea d'Urbanisme i Habitatge
Institut Municipal d'Urbanisme
Direcció de Serveis de Projectes i Obres

AUTOR DELS CRITERIS I DE L'AVANTPROJECTE
Manuel de Solà, arquitecte.

AUTOR DEL PROJECTE EXECUTIU
Dopec
MARIA CAELLES LACASTA

G94.SMU-PAU2F2.S11

NÚM. EXPEDIENT	EDICIÓ	DATA
BAS25040001	EXECUTIU	FEBRER 2026

NOM PLÀNOL
COMPANYIES DE SERVEIS ELECTRICITAT BT. OBRA A EXECUTAR. PD

0 20 m

ESCALA	PLÀNOL
DIN A3 1:400 DIN A1 1:200	20.3.2.2

FULL 5/5

BT 1 CIRCUIT

1 CIRCUIT EN VORERA

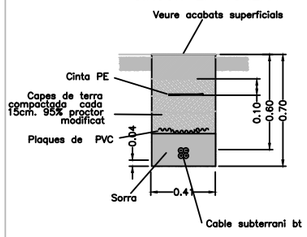

L. SUBTERRANIA BT
Rasa 1 circuit sense protecció tubular
/vorera

1 CIRCUIT EN TERRA

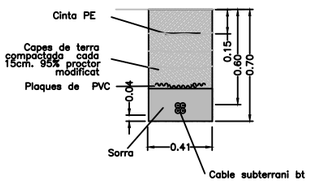

L. SUBTERRANIA BT
Rasa 1 circuit sense protecció tubular
/terra

1 CIRCUIT EN CALÇADA

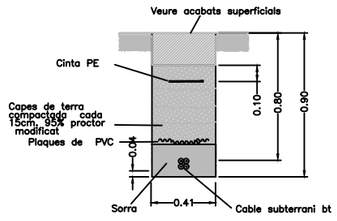

L. SUBTERRANIA BT
Rasa 1 circuit sense protecció tubular
// a la vorera

(1 CIRCUITS EN VORERA TUB SEC)

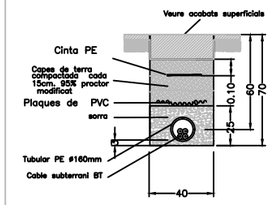

L. SUBTERRANIA BT
Rasa 1 circuits amb protecció tubular
/vorera

(1 CIRCUITS EN TERRA TUB SEC)

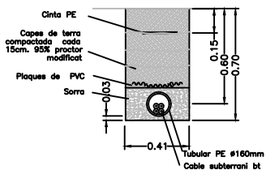

L. SUBTERRANIA BT
Rasa 1 circuits amb protecció tubular
/terra

(1 CIRCUITS EN CALÇADA TUB FORMIGONAT)

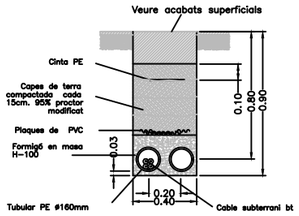

L. SUBTERRANIA BT
Rasa 1 circuits amb protecció tubular formigonada
/calçada

(1 CIRCUITS EN VORERA TUB FORMIGONAT)

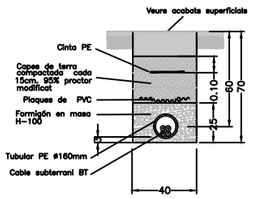

L. SUBTERRANIA BT
Rasa 1 circuits amb protecció tubular formigonada
/vorera

(1 CIRCUITS EN TERRA TUB FORMIGONAT)

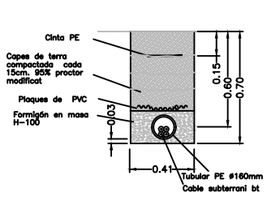

L. SUBTERRANIA BT
Rasa 1 circuits amb protecció tubular formigonada
/terra

BT 2 CIRCUIT

2 CIRCUIT EN VORERA

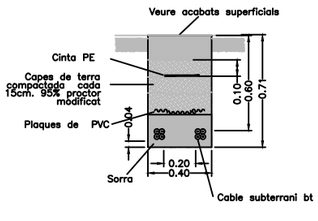

L. SUBTERRANIA BT
Rasa 2 circuit sense protecció tubular
/terra

2 CIRCUIT EN TIERRA

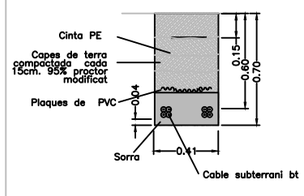

L. SUBTERRANIA BT
Rasa 2 circuit sense protecció tubular
/terra

2 CIRCUIT EN CALÇADA

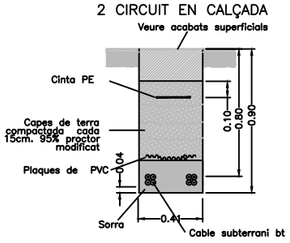

L. SUBTERRANIA BT
Rasa 2 circuit sense protecció tubular
// a la vorera

(2 CIRCUITS EN VORERA TUB SEC)

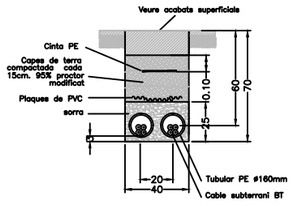

L. SUBTERRANIA BT
Rasa 2 circuits amb protecció tubular
/vorera

(2 CIRCUITS EN TERRA TUB SEC)

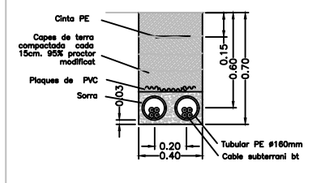

L. SUBTERRANIA BT
Rasa 2 circuits amb protecció tubular formigonada
/vorera

MT2CCC (2 CIRCUITS EN CALÇADA CROAT)

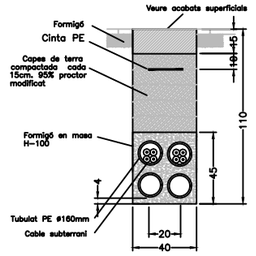

L. SUBTERRANIA BT
Rasa 2 circuits amb protecció tubular formigonada
/calçada

(2 CIRCUITS EN VORERA TUB FORMIGONAT)

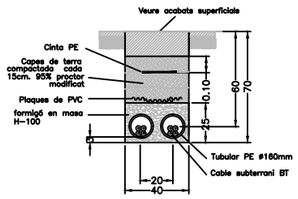

L. SUBTERRANIA BT
Rasa 2 circuits amb protecció tubular formigonada
/vorera

(2 CIRCUITS EN TERRA TUB FORMIGONAT)

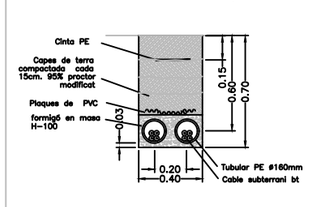

L. SUBTERRANIA BT
Rasa 2 circuits amb protecció tubular formigonada
/terra

PU SEGREGAT 11 DE L'ÀMBIT DEL CARRER PALOMAR I VIALS INTERIORS DEL PASSEIG MARTA MATA, 7-9 I ENTORN 6B DEL PROJECTE REFÓS D'URBANITZACIÓ DE LES CASERNES DE SANT ANDREU

DISTRICTE DE SANT ANDREU

Ajuntament de Barcelona
Àrea d'Urbanisme i Habitatge
Institut Municipal d'Urbanisme
Direcció de Serveis de Projectes i Obres

AUTOR DELS CRITERIS I DE L'AVANTPROJECTE
Manuel de Solà, arquitecte.

AUTOR DEL PROJECTE EXECUTIU
Dopec
MARIA CAELLES LACASTA

G94.SMU-PAU2F2.S11

NÚM. EXPEDIENT	EDICIÓ	DATA
BAS25040001	EXECUTIU	FEBRER 2026

NOM PLÀNOL
COMPANYIES DE SERVEIS ELECTRICITAT BT. DETALLS.

0 20 m

ESCALA
DIN A3 1:S/E
DIN A1 1:S/E

PLÀNOL
20.3.3
FULL 1/4

PATHF:\Compart\Dopec\25031 Projecte Sector S11 Casernes Sant Andreu\Plànols\20.3.3 Electricitat BT Seccions i detalls

05/02/2026 12:59:23

BT 3 CIRCUIT

(3 CIRCUITS EN VORERA)

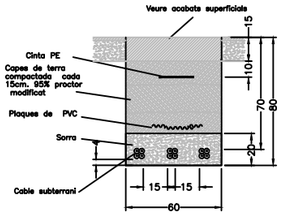

L. SUBTERRANIA BT
Rasa 3 circuits amb s/protecció tubular
/vorera

(3 CIRCUITS EN TERRA)

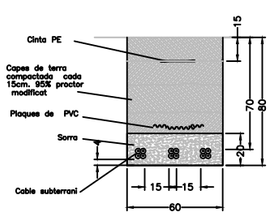

L. SUBTERRANIA BT
Rasa 3 circuits amb sense protecció tubular
/terra

(3 CIRCUITS EN CALÇADA)

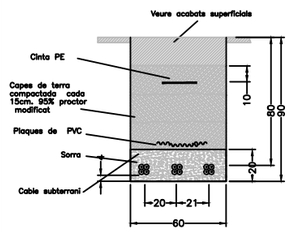

L. SUBTERRANIA BT
Rasa 3 circuits amb sense protecció tubular
/calçada

(3 CIRCUITS EN VORERA TUB SEC)

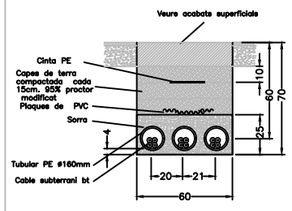

L. SUBTERRANIA BT
Rasa 3 circuits amb protecció tubular
/vorera

(3 CIRCUITS EN TERRA TUB SEC)

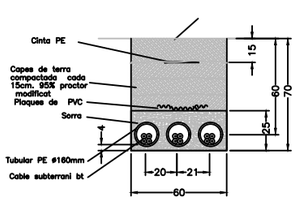

L. SUBTERRANIA BT
Rasa 3 circuits amb protecció tubular
/terra

(3 CIRCUITS EN CALÇADA TUB FORMIGONAT)

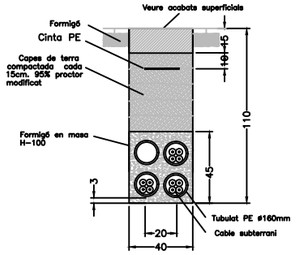

L. SUBTERRANIA BT
Rasa 3 circuits amb protecció tubular formigonada
/vorera gual

(3 CIRCUITS EN VORERA TUB FOMIGONAT)

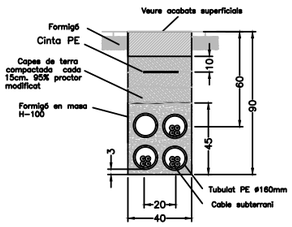

L. SUBTERRANIA BT
Rasa 3 circuits amb protecció tubular formigonada
/vorera

(3 CIRCUITS EN TERRA TUB FORMIGONAT)

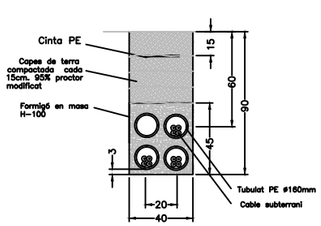

L. SUBTERRANIA BT
Rasa 3 circuits amb protecció tubular formigonada
/Terra

BT 4 CIRCUIT

(4 CIRCUITS EN VORERA)

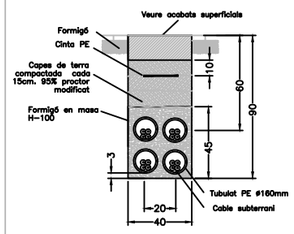

L. SUBTERRANIA BT
Rasa 4 circuits sense protecció tubular
/vorera

(4 CIRCUITS EN TERRA)

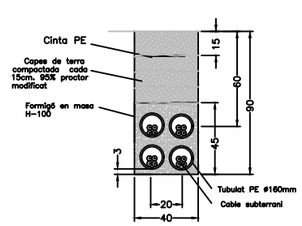

L. SUBTERRANIA BT
Rasa 4 circuits sense protecció tubular
/terra

(4 CIRCUITS EN CALÇADA)

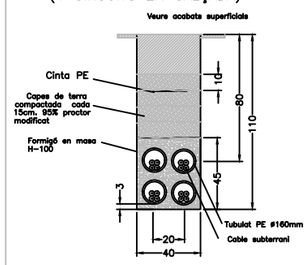

L. SUBTERRANIA BT
Rasa 4 circuits sense protecció tubular
/calçada

(4 CIRCUITS EN CALÇADA TUB FORMIGONAT)

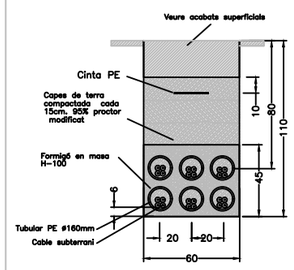

L. SUBTERRANIA BT
Rasa 4 circuits amb protecció tubular formigonada
/calçada

PATHF:\Compart\Dopec\25031 Projecte Sector S11 Casernes Sant Andreu\Planols\20.3.3.Electricitat BT-Seccions i detalls

05/02/2026 12:59:38

PU SEGREGAT 11 DE L'ÀMBIT DEL CARRER PALOMAR I VIALS INTERIORS DEL PASSEIG MARTA MATA, 7-9 I ENTORN 6B DEL PROJECTE REFÓS D'URBANITZACIÓ DE LES CASERNES DE SANT ANDREU

DISTRICTE DE SANT ANDREU

Ajuntament de Barcelona

Àrea d'Urbanisme i Habitatge
Institut Municipal d'Urbanisme
Direcció de Serveis de Projectes i Obres

AUTOR DELS CRITERIS I DE L'AVANTPROJECTE
Manuel de Solà, arquitecte.

AUTOR DEL PROJECTE EXECUTIU
Dopec
MARIA CAELLES LACASTA

G94.SMU-PAU2F2.S11

NÚM. EXPEDIENT	EDICIÓ	DATA
BAS25040001	EXECUTIU	FEBRER 2026

NOM PLÀNOL
COMPANYIES DE SERVEIS ELECTRICITAT BT. DETALLS

0 20 m

ESCALA
DIN A3 1:S/E
DIN A1 1:S/E

PLÀNOL
20.3.3
FULL 2/4

6 CIRCUITS EN CALÇADA

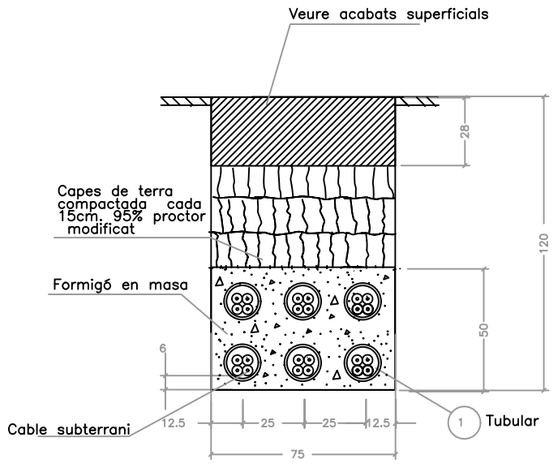

L. SUBTERRANIA BT
Rasa 6 circuits amb protecció tubular formigonada /calçada

6 CIRCUITS EN VORERA

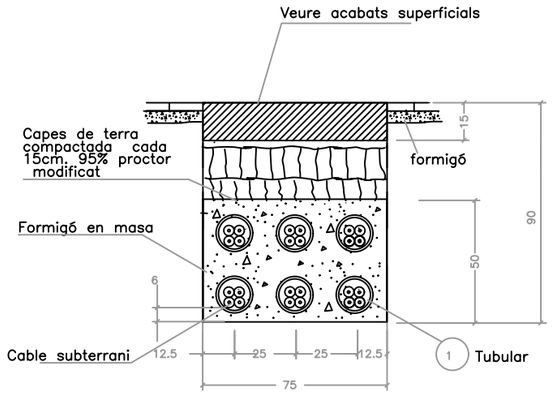

L. SUBTERRANIA BT
Rasa 6 circuits amb protecció tubular formigonada /vorera

3 CIRCUITS EN VORERA

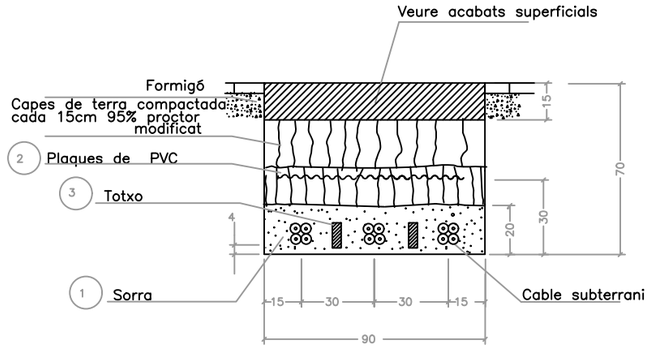

L. SUBTERRANIA BT
Rasa 3 circuits sense protecció tubular /vorera

VORERA

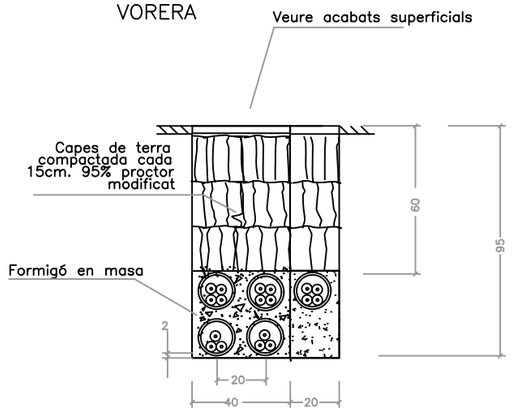

EN CALÇADA

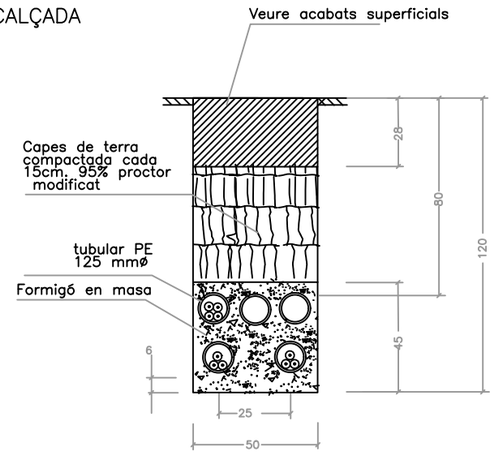

RASES MIXTES MITJA I BAIXA TENSIÓ

A utilitzar quan s'instalin simultàneament 1 ó 2 circuits de MT amb més de 2 circuits de BT.

A utilitzar quan s'instalin simultàneament 1 ó 2 circuits de MT fins 3 circuits de BT

PU SEGREGAT 11 DE L'ÀMBIT DEL CARRER PALOMAR I VIALS INTERIORS DEL PASSEIG MARTA MATA, 7-9 I ENTORN 6B
DEL PROJECTE REFÓS D'URBANITZACIÓ DE LES CASERNES DE SANT ANDREU
DISTRICTE DE SANT ANDREU

Ajuntament de Barcelona
Àrea d'Urbanisme i Habitatge
Institut Municipal d'Urbanisme
Direcció de Serveis de Projectes i Obres

AUTOR DELS CRITERIS I DE L'AVANTPROJECTE
Manuel de Solà, arquitecte.

AUTOR DEL PROJECTE EXECUTIU
Dopec
MARIA CAELLES LACASTA

G94.SMU-PAU2F2.S11

NÚM. EXPEDIENT	EDICIÓ	DATA
BAS25040001	EXECUTIU	FEBRER 2026

NOM PLÀNOL
COMPANYIES DE SERVEIS
ELECTRICITAT BT. DETALLS

0 20 m

ESCALA
DIN A3 1:S/E
DIN A1 1: S/E

PLÀNOL
20.3.3
FULL 3/4

PATHF:\Compart\Dopec\25931 Projecte Sector S11 Casernes Sant Andreu\Planols\20.3.3 Electricitat BT seccions i detalls
05/02/2026 13:00:56

CREUAMENT DE L. SUBTERRÀNIES BT

Tubular

1 CIRCUIT

Cable subterrani

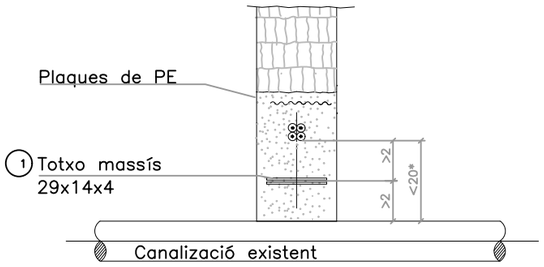

* Per distàncies superiors a 20 cm no es precisa protecció intermitja. En cas de ser escomesa, la distància serà de 30 cm.

Quan la línia discorri per sota de la canalització es seguirà el mateix criteri.

2 CIRCUITS

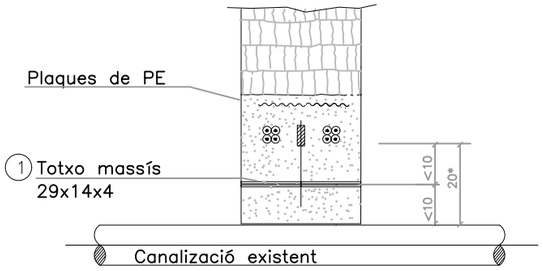

* Per distàncies superiors a 20 cm no es precisa protecció intermitja. En cas de ser escomesa, la distància serà de 30 cm.

Quan la línia discorri per sota de la canalització es seguirà el mateix criteri.

3 CIRCUITS

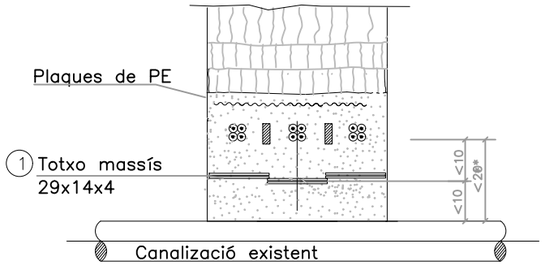

* Per distàncies superiors a 20 cm no es precisa protecció intermitja. En cas de ser escomesa, la distància serà de 30 cm.

Quan la línia discorri per sota de la canalització es seguirà el mateix criteri.

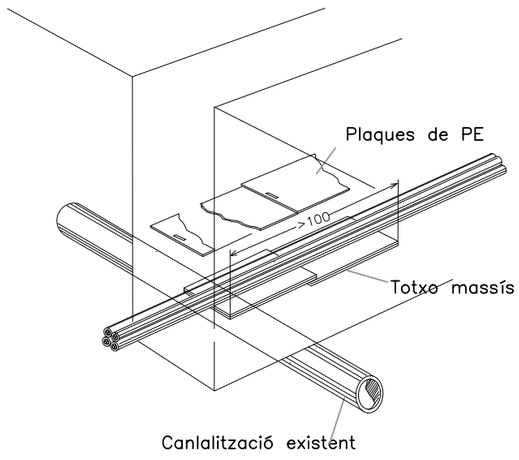

Plaques de 60x30 cm.

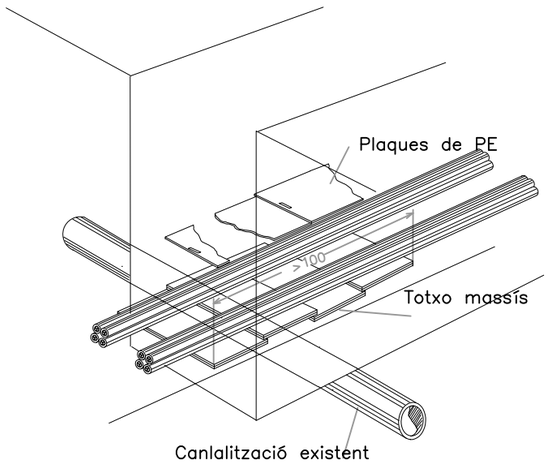

Plaques de 60x30 cm.

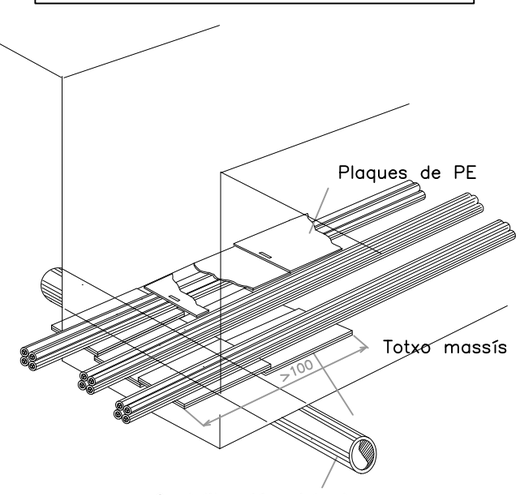

Plaques de 60x30 cm.

ENTRONCAMENTS

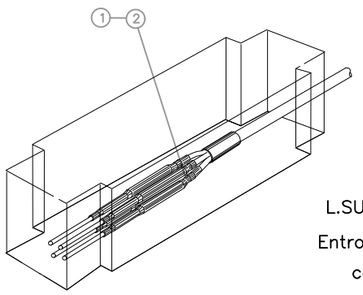

L.SUBTERRÀNIA BT
Entroncament mixte
cables LSBT

ENTRONCAMENTS

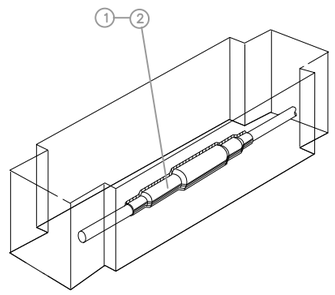

L.SUBTERRÀNIA BT
Entroncament mixte
cables LSBT

1 CIRCUIT

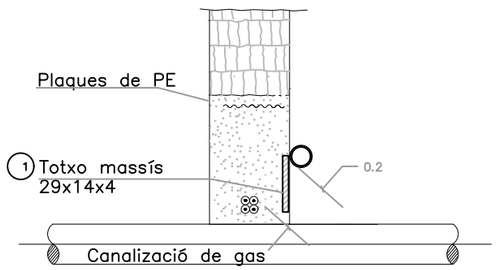

PU SEGREGAT 11 DE L'ÀMBIT DEL CARRER PALOMAR I VIALS INTERIORS DEL PASSEIG MARTA MATA, 7-9 I ENTORN 6B DEL PROJECTE REFÓS D'URBANITZACIÓ DE LES CASERNES DE SANT ANDREU

DISTRICTE DE SANT ANDREU

Ajuntament de Barcelona
Àrea d'Urbanisme i Habitatge
Institut Municipal d'Urbanisme
Direcció de Serveis de Projectes i Obres

AUTOR DELS CRITERIS I DE L'AVANTPROJECTE
Manuel de Solà, arquitecte.

AUTOR DEL PROJECTE EXECUTIU
Dopec
MARIA CAELLES LACASTA

G94.SMU-PAU2F2.S11

NÚM. EXPEDIENT	EDICIÓ	DATA
BAS25040001	EXECUTIU	FEBRER 2026

NOM PLÀNOL
COMPANYIES DE SERVEIS ELECTRICITAT BT. DETALLS.

0

ESCALA
DIN A3 1:S/E
DIN A1 1:S/E

PLÀNOL
20.3.3
FULL 4/4

PATHF:\Compart\Dopec\25031 Projecte Sector S11 Casernes Sant Andreu\Plànols\20.3.3 Electricitat BT Seccions i detalls
05/02/2026 12:59:26

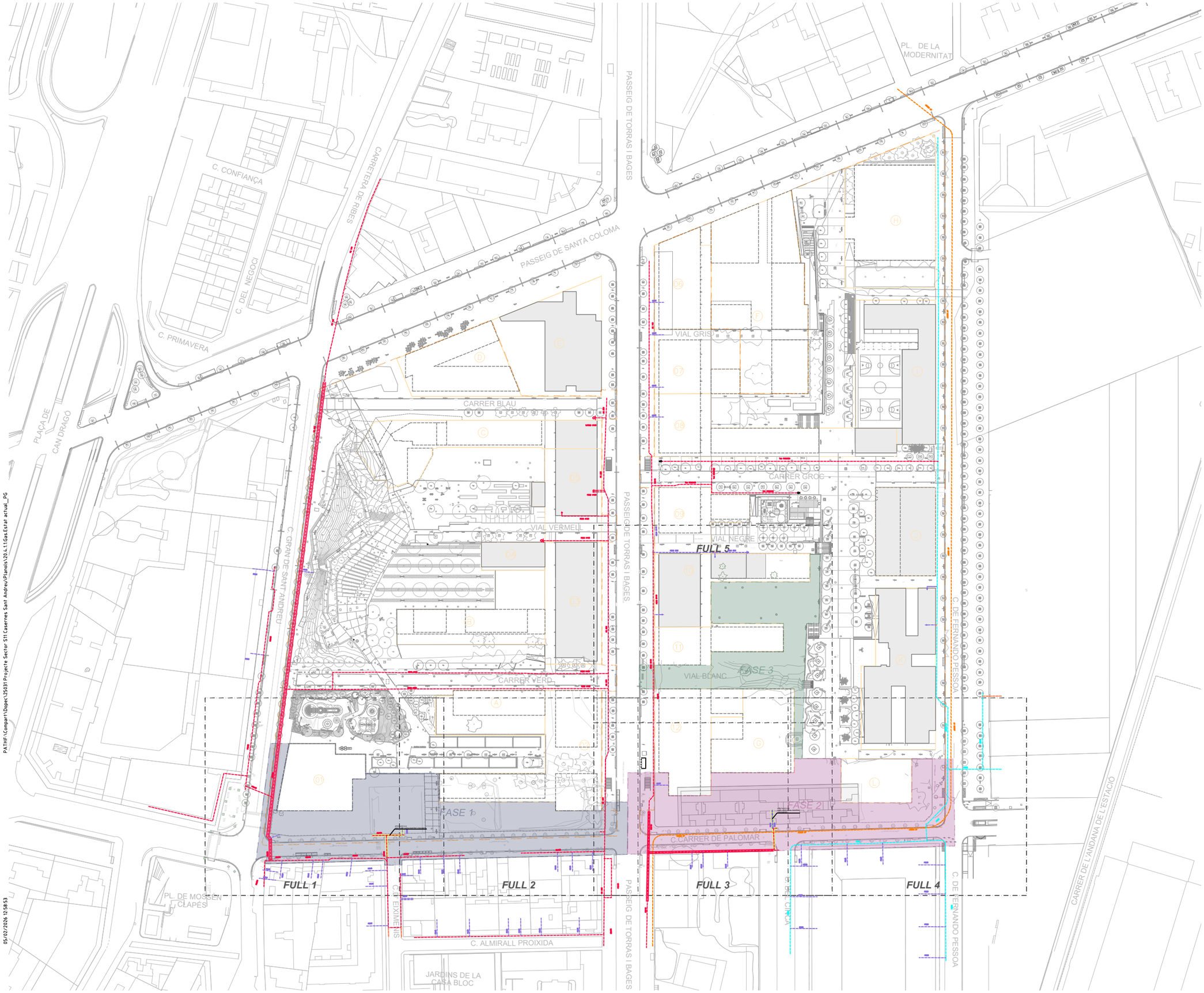

PATHF:\Compar\Dopec\25031 Projecte Sector S11 Casernes Sant Andreu\Plànols\20.4.1.1.Gas Estat actual_PG

05/02/2026 12:58:53

LLEGENDA

SERVEI EXISTENT

- XARXA GAS EXISTENT
- XARXA GAS EXISTENT EN GALERIA
- BAIXA
- MITJA B
- ALTA A
- ESCOMESA
- AFECTACIÓ

MATERIALS:

PB: PLOM
FE: FERRO
PE: POLIETILÈ
B: FORMIGÓ
U: FIBROCIMENT
ASF: ASFALT
FD: FOSA DÚCTIL

LÍMITS

- ÀMBIT PROJECTE FASE 01
- ÀMBIT PROJECTE FASE 02
- ÀMBIT PROJECTE FASE 03
- ÀMBIT PROJECTE INICAL
- LÍMIT DE PARCEL.LA

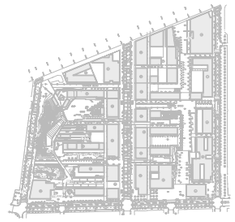

PU SEGREGAT 11 DE L'ÀMBIT DEL CARRER PALOMAR I VIALS INTERIORS DEL PASSEIG MARTA MATA, 7-9 I ENTORN 6B DEL PROJECTE REFÓS D'URBANITZACIÓ DE LES CASERNES DE SANT ANDREU

DISTRICTE DE SANT ANDREU

Ajuntament de Barcelona

Àrea d'Urbanisme i Habitatge
Institut Municipal d'Urbanisme
Direcció de Serveis de Projectes i Obres

AUTOR DELS CRITERIS I DE L'AVANTPROJECTE
Manuel de Solà, arquitecte.

AUTOR DEL PROJECTE EXECUTIU
Dopec
MARIA CAELLES LACASTA

G94.SMU-PAU2F2.S11

NÚM. EXPEDIENT	EDICIÓ	DATA
BAS25040001	EXECUTIU	FEBRER 2026

NOM PLÀNOL
COMPANYIES DE SERVEIS
GAS. ESTAT ACTUAL. PLANTA GENERAL

0 100 m

ESCALA
DIN A3 1:2000
DIN A1 1:1000

PLÀNOL
20.4.1.1
FULL 1/1

PATHF:\Compar1\Dopec\25031 Projecte Sector S11 Casernes Sant Andreu\Plànols\20.4.1.2 Gas Estat actual_PD

05/02/2026 12:59:40

PE160

PE100

PE160

PE160

FASE 1

01

AFECTACIÓ G.01
ANUL.LACIÓ XARXA EXISTENT I ESCOMESA

FD150

PE40

B-B

C.CARRER DE PALOMAR

FASE 1

FD200

FD200

PE160

FE160

FD150

FD150

C.D'EIXIMENIS

PE40

PE40

PE40

PE40

PE40

PE40

PE40

PE40

PE40

PE40

FD200

PL. DE MOSSÈN CLAPÉS

LLEGENDA

SERVEI EXISTENT

- XARXA GAS EXISTENT
- XARXA GAS EXISTENT EN GALERIA
- BAIXA
- MITJA B
- ALTA A
- ESCOMESA
- AFECTACIÓ

MATERIALS:

PB: PLOM
FE: FERRO
PE: POLIETILÈ
B: FORMIGÓ
U: FIBROCIMENT
ASF: ASFALT
FD: FOSA DÚCTIL

LÍMITS

- ÀMBIT PROJECTE FASE 01
- ÀMBIT PROJECTE FASE 02
- ÀMBIT PROJECTE FASE 03
- ÀMBIT PROJECTE INICAL
- LÍMIT DE PARCEL.LA

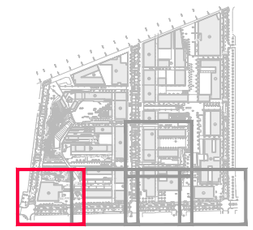

PU SEGREGAT 11 DE L'ÀMBIT DEL CARRER PALOMAR I VIALS INTERIORS DEL PASSEIG MARTA MATA, 7-9 I ENTORN 6B DEL PROJECTE REFÓS D'URBANITZACIÓ DE LES CASERNES DE SANT ANDREU

DISTRICTE DE SANT ANDREU

Ajuntament de Barcelona

Àrea d'Urbanisme i Habitatge
Institut Municipal d'Urbanisme
Direcció de Serveis de Projectes i Obres

AUTOR DELS CRITERIS I DE L'AVANTPROJECTE
Manuel de Solà, arquitecte.

AUTOR DEL PROJECTE EXECUTIU
Dopec
MARIA CAELLES LACASTA

G94.SMU-PAU2F2.S11

NÚM. EXPEDIENT	EDICIÓ	DATA
BAS25040001	**EXECUTIU**	**FEBRER 2026**

NOM PLÀNOL
COMPANYIES DE SERVEIS
GAS. ESTAT ACTUAL. PLANTA DETALL

0 20 m

ESCALA
DIN A3 1:400
DIN A1 1:200

PLÀNOL
20.4.1.2
FULL **1/5**

LLEGENDA

SERVEI EXISTENT

- XARXA GAS EXISTENT
- XARXA GAS EXISTENT EN GALERIA
- BAIXA
- MITJA B
- ALTA A
- ESCOMESA
- AFECTACIÓ

MATERIALS:

PB: PLOM
FE: FERRO
PE: POLIETILÈ
B: FORMIGÓ
U: FIBROCIMENT
ASF: ASFALT
FD: FOSA DÚCTIL

LÍMITS

- ÀMBIT PROJECTE FASE 01
- ÀMBIT PROJECTE FASE 02
- ÀMBIT PROJECTE FASE 03
- ÀMBIT PROJECTE INICAL
- LÍMIT DE PARCEL.LA

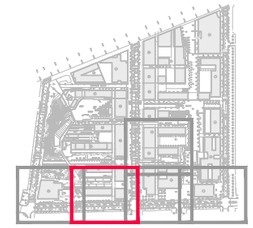

PU SEGREGAT 11 DE L'ÀMBIT DEL CARRER PALOMAR I VIALS INTERIORS DEL PASSEIG MARTA MATA, 7-9 I ENTORN 6B DEL PROJECTE REFÓS D'URBANITZACIÓ DE LES CASERNES DE SANT ANDREU

DISTRICTE DE SANT ANDREU

Ajuntament de Barcelona

Àrea d'Urbanisme i Habitatge
Institut Municipal d'Urbanisme
Direcció de Serveis de Projectes i Obres

AUTOR DELS CRITERIS I DE L'AVANTPROJECTE
Manuel de Solà, arquitecte.

AUTOR DEL PROJECTE EXECUTIU
MARIA CAELLES LACASTA

G94.SMU-PAU2F2.S11

NÚM. EXPEDIENT	EDICIÓ	DATA
BAS25040001	**EXECUTIU**	**FEBRER 2026**

NOM PLÀNOL
COMPANYIES DE SERVEIS
GAS. ESTAT ACTUAL. PLANTA DETALL

0 20 m

ESCALA
DIN A3 1:400
DIN A1 1:200

PLÀNOL
20.4.1.2
FULL **2/5**

PATHF:\Compart\Dopec\25031-Projecte Sector S11 Casernes Sant Andreu\Planols\20.4.12 Gas Estat actual_PD
05/02/2026 12:59:07

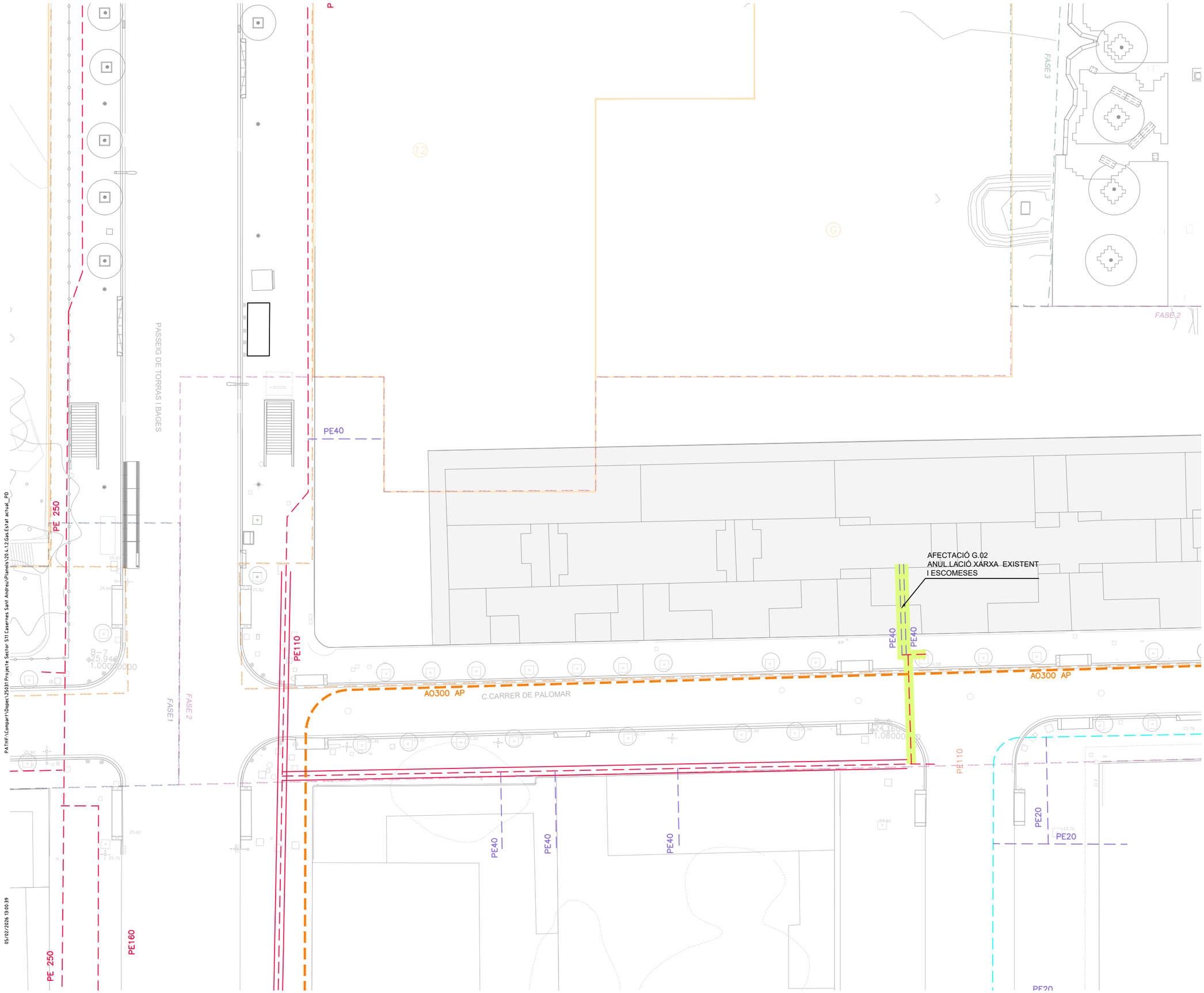

LLEGENDA

SERVEI EXISTENT

- XARXA GAS EXISTENT
- XARXA GAS EXISTENT EN GALERIA
- BAIXA
- MITJA B
- ALTA A
- ESCOMESA
- AFECTACIÓ

MATERIALS:

PB: PLOM
FE: FERRO
PE: POLIETILÈ
B: FORMIGÓ
U: FIBROCIMENT
ASF: ASFALT
FD: FOSA DÚCTIL

LÍMITS

- ÀMBIT PROJECTE FASE 01
- ÀMBIT PROJECTE FASE 02
- ÀMBIT PROJECTE FASE 03
- ÀMBIT PROJECTE INICAL
- LÍMIT DE PARCEL.LA

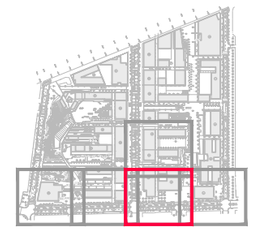

PU SEGREGAT 11 DE L'ÀMBIT DEL CARRER PALOMAR I VIALS INTERIORS DEL PASSEIG MARTA MATA, 7-9 I ENTORN 6B DEL PROJECTE REFÓS D'URBANITZACIÓ DE LES CASERNES DE SANT ANDREU

DISTRICTE DE SANT ANDREU

Ajuntament de Barcelona

Àrea d'Urbanisme i Habitatge
Institut Municipal d'Urbanisme
Direcció de Serveis de Projectes i Obres

AUTOR DELS CRITERIS I DE L'AVANTPROJECTE
Manuel de Solà, arquitecte.

AUTOR DEL PROJECTE EXECUTIU
Dopec
MARIA CAELLES LACASTA

G94.SMU-PAU2F2.S11

NÚM. EXPEDIENT	EDICIÓ	DATA
BAS25040001	EXECUTIU	FEBRER 2026

NOM PLÀNOL
COMPANYIES DE SERVEIS
GAS. ESTAT ACTUAL. PLANTA DETALL

0 — 20 m

ESCALA
DIN A3 1:400
DIN A1 1:200

PLÀNOL
20.4.1.2

FULL 3/5

PATHF:\Compart\Dopec\25031 Projecte Sector S11 Casernes Sant Andreu\Planols\20.4.1.2.Gas.Estat actual_PD
05/02/2026 13:00:39

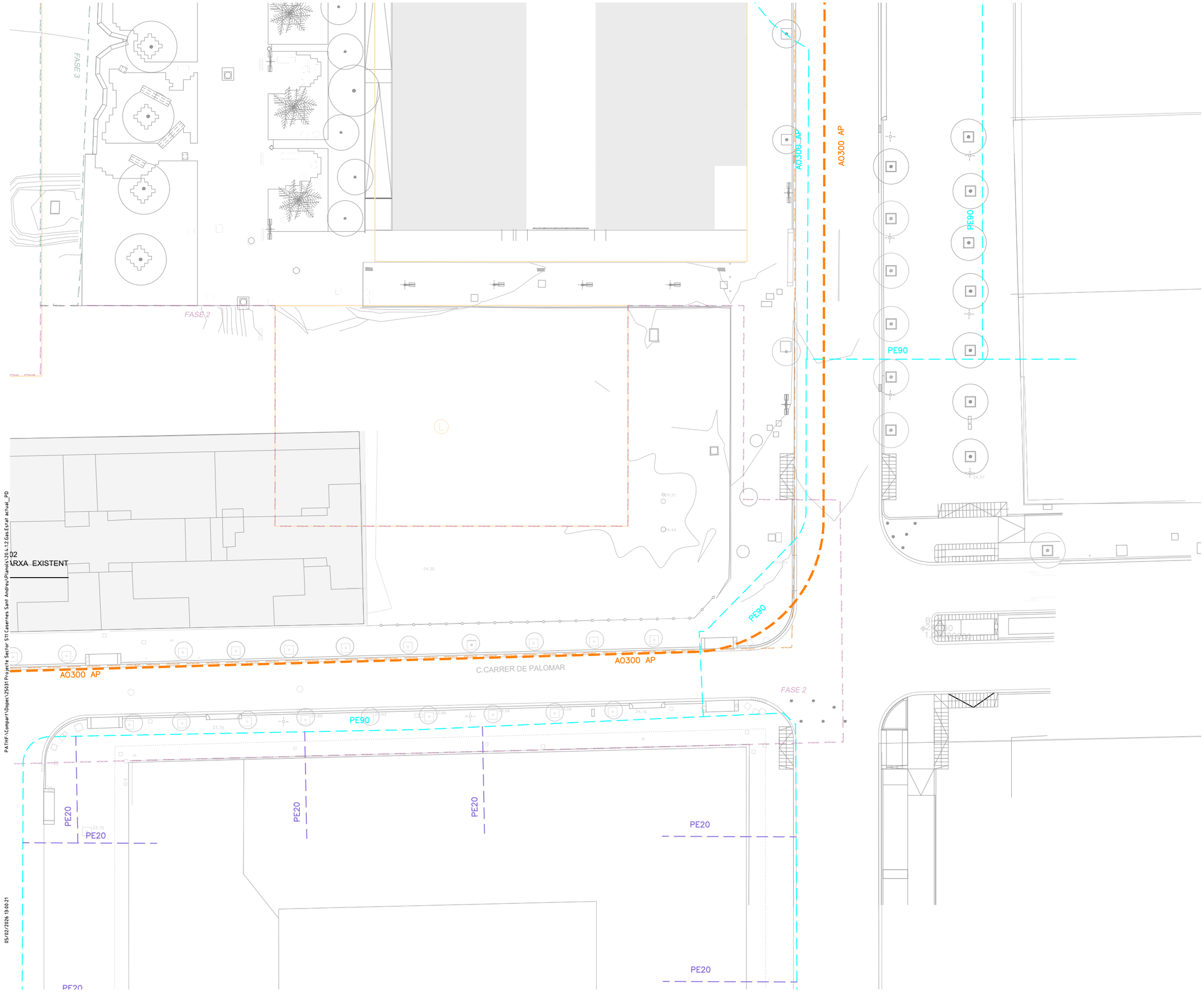

LLEGENDA

SERVEI EXISTENT

- XARXA GAS EXISTENT
- XARXA GAS EXISTENT EN GALERIA
- BAIXA
- MITJA B
- ALTA A
- ESCOMESA
- AFECTACIÓ

MATERIALS:

PB: PLOM
FE: FERRO
PE: POLIETILÈ
B: FORMIGÓ
U: FIBROCIMENT
ASF: ASFALT
FD: FOSA DÚCTIL

LÍMITS

- ÀMBIT PROJECTE FASE 01
- ÀMBIT PROJECTE FASE 02
- ÀMBIT PROJECTE FASE 03
- ÀMBIT PROJECTE INICAL
- LÍMIT DE PARCEL.LA

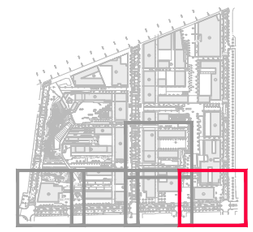

PU SEGREGAT 11 DE L'ÀMBIT DEL CARRER PALOMAR I VIALS INTERIORS DEL PASSEIG MARTA MATA, 7-9 I ENTORN 6B DEL PROJECTE REFÓS D'URBANITZACIÓ DE LES CASERNES DE SANT ANDREU

DISTRICTE DE SANT ANDREU

Ajuntament de Barcelona

Àrea d'Urbanisme i Habitatge
Institut Municipal d'Urbanisme
Direcció de Serveis de Projectes i Obres

AUTOR DELS CRITERIS I DE L'AVANTPROJECTE
Manuel de Solà, arquitecte.

AUTOR DEL PROJECTE EXECUTIU
Dopec
MARIA CAELLES LACASTA

G94.SMU-PAU2F2.S11

NÚM. EXPEDIENT	EDICIÓ	DATA
BAS25040001	EXECUTIU	FEBRER 2026

NOM PLÀNOL
COMPANYIES DE SERVEIS
GAS. ESTAT ACTUAL. PLANTA DETALL

0 — 20 m

ESCALA
DIN A3 1:400
DIN A1 1:200

PLÀNOL
20.4.1.2

FULL 4/5

PATHF:\Compart\Dopec\25031 Projecte Sector S11 Casernes Sant Andreu\Planols\20.4.1.2.Gas.Estat actual_PD
05/02/2026 13:00:21

PEAD Ø110
VIAL NEGRE
PEAD Ø90
PEAD Ø90
PEAD Ø110
PASSEIG DE TORRAS I BAGES
PE 250
CARRER VERD
PE 250
PEAD Ø110
VIAL BLANC
FASE 3
PE110
FASE 3
FASE 3
FASE 3

PATH\:\Compart\Dopec\25031 Projecte Sector S11 Casernes Sant Andreu\Plànols\20.4.1.2 Gas Estat actual_PD

05/02/2026 12:59:16

LLEGENDA

SERVEI EXISTENT

- XARXA GAS EXISTENT
- XARXA GAS EXISTENT EN GALERIA
- BAIXA
- MITJA B
- ALTA A
- ESCOMESA
- AFECTACIÓ

MATERIALS:

PB: PLOM
FE: FERRO
PE: POLIETILÈ
B: FORMIGÓ
U: FIBROCIMENT
ASF: ASFALT
FD: FOSA DÚCTIL

LÍMITS

- ÀMBIT PROJECTE FASE 01
- ÀMBIT PROJECTE FASE 02
- ÀMBIT PROJECTE FASE 03
- ÀMBIT PROJECTE INICAL
- LÍMIT DE PARCEL.LA

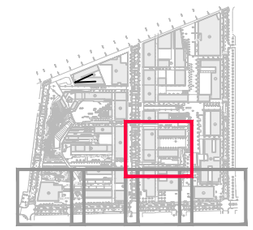

PU SEGREGAT 11 DE L'ÀMBIT DEL CARRER PALOMAR I VIALS INTERIORS DEL PASSEIG MARTA MATA, 7-9 I ENTORN 6B DEL PROJECTE REFÓS D'URBANITZACIÓ DE LES CASERNES DE SANT ANDREU

DISTRICTE DE SANT ANDREU

Ajuntament de Barcelona

Àrea d'Urbanisme i Habitatge
Institut Municipal d'Urbanisme
Direcció de Serveis de Projectes i Obres

AUTOR DELS CRITERIS I DE L'AVANTPROJECTE
Manuel de Solà, arquitecte.

AUTOR DEL PROJECTE EXECUTIU
Dopec
MARIA CAELLES LACASTA

G94.SMU-PAU2F2.S11

NÚM. EXPEDIENT	EDICIÓ	DATA
BAS25040001	EXECUTIU	FEBRER 2026

NOM PLÀNOL
COMPANYIES DE SERVEIS
GAS. ESTAT ACTUAL. PLANTA DETALL

0 20 m

ESCALA
DIN A3 1:400
DIN A1 1:200

PLÀNOL
20.4.1.2

FULL **5/5**

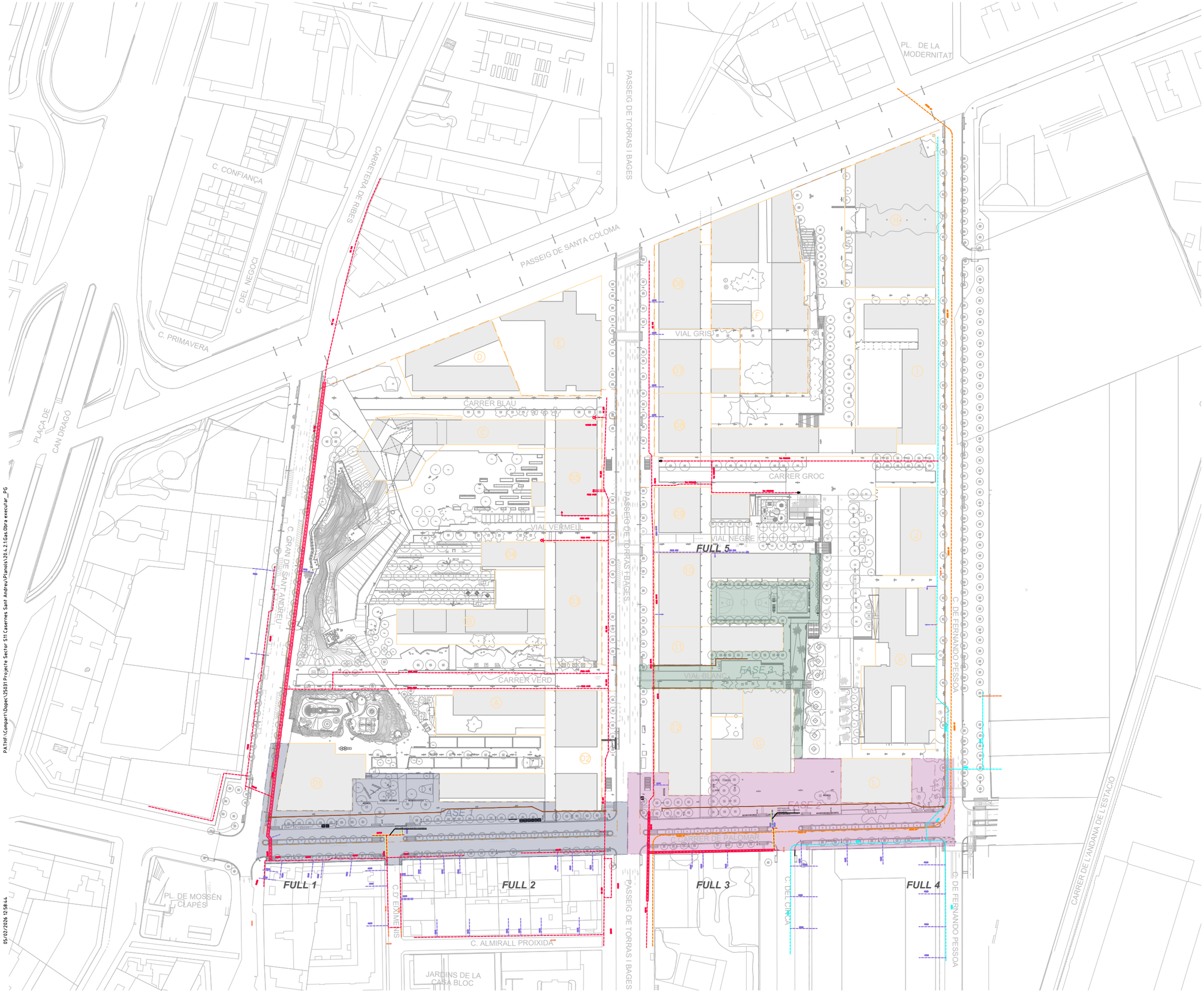

PATHF:\Compart\Dopec\25031 Projecte Sector S11 Casernes Sant Andreu\Planols\20.4.2.1Gas.Obra executar_PG

05/02/2026 12:58:44

LLEGENDA

SERVEI EXISTENT

- XARXA GAS EXISTENT
- XARXA GAS EXISTENT EN GALERIA
- BAIXA
- MITJA B
- ALTA A
- ESCOMESA
- AFECTACIÓ

MATERIALS:

PB: PLOM U: FIBROCIMENT
FE: FERRO ASF: ASFALT
PE: POLIETILÈ FD: FOSA DÚCTIL
B: FORMIGÓ

SERVEI PROJECTAT

- XARXA GAS
- XARXA GAS EN GALERIA
- XARXA PROJECTADA
- PUNT CONNEXIÓ AMB XARXA EXISTENT

MATERIALS:

PB: PLOM U: FIBROCIMENT
FE: FERRO ASF: ASFALT
PE: POLIETILÈ F: FOSA DÚCTIL
B: FORMIGÓ

NOTA: LES ESCOMESES DOMICILIÀRIES NO FORMEN PART DEL PRESENT PROJECTE JA QUE S'EXECUTARAN QUAN ES DESENVOLUPI CADA UN DELS HABITATGES.

LÍMITS

- ÀMBIT PROJECTE FASE 01
- ÀMBIT PROJECTE FASE 02
- ÀMBIT PROJECTE FASE 03
- ÀMBIT PROJECTE INICAL
- LÍMIT DE PARCEL.LA

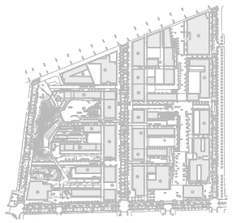

PU SEGREGAT 11 DE L'ÀMBIT DEL CARRER PALOMAR I VIALS INTERIORS DEL PASSEIG MARTA MATA, 7-9 I ENTORN 6B DEL PROJECTE REFÓS D'URBANITZACIÓ DE LES CASERNES DE SANT ANDREU

DISTRICTE DE SANT ANDREU

Ajuntament de Barcelona

Àrea d'Urbanisme i Habitatge
Institut Municipal d'Urbanisme
Direcció de Serveis de Projectes i Obres

AUTOR DELS CRITERIS I DE L'AVANTPROJECTE
Manuel de Solà, arquitecte.

AUTOR DEL PROJECTE EXECUTIU
Dopec
MARIA CAELLES LACASTA

G94.SMU-PAU2F2.S11

NÚM. EXPEDIENT	EDICIÓ	DATA
BAS25040001	EXECUTIU	FEBRER 2026

NOM PLÀNOL
COMPANYIES DE SERVEIS GAS. OBRA A EXECUTAR. PG

0 100 m

ESCALA
DIN A3 1:2000
DIN A1 1:1000

PLÀNOL
20.4.2.1

FULL 1/1

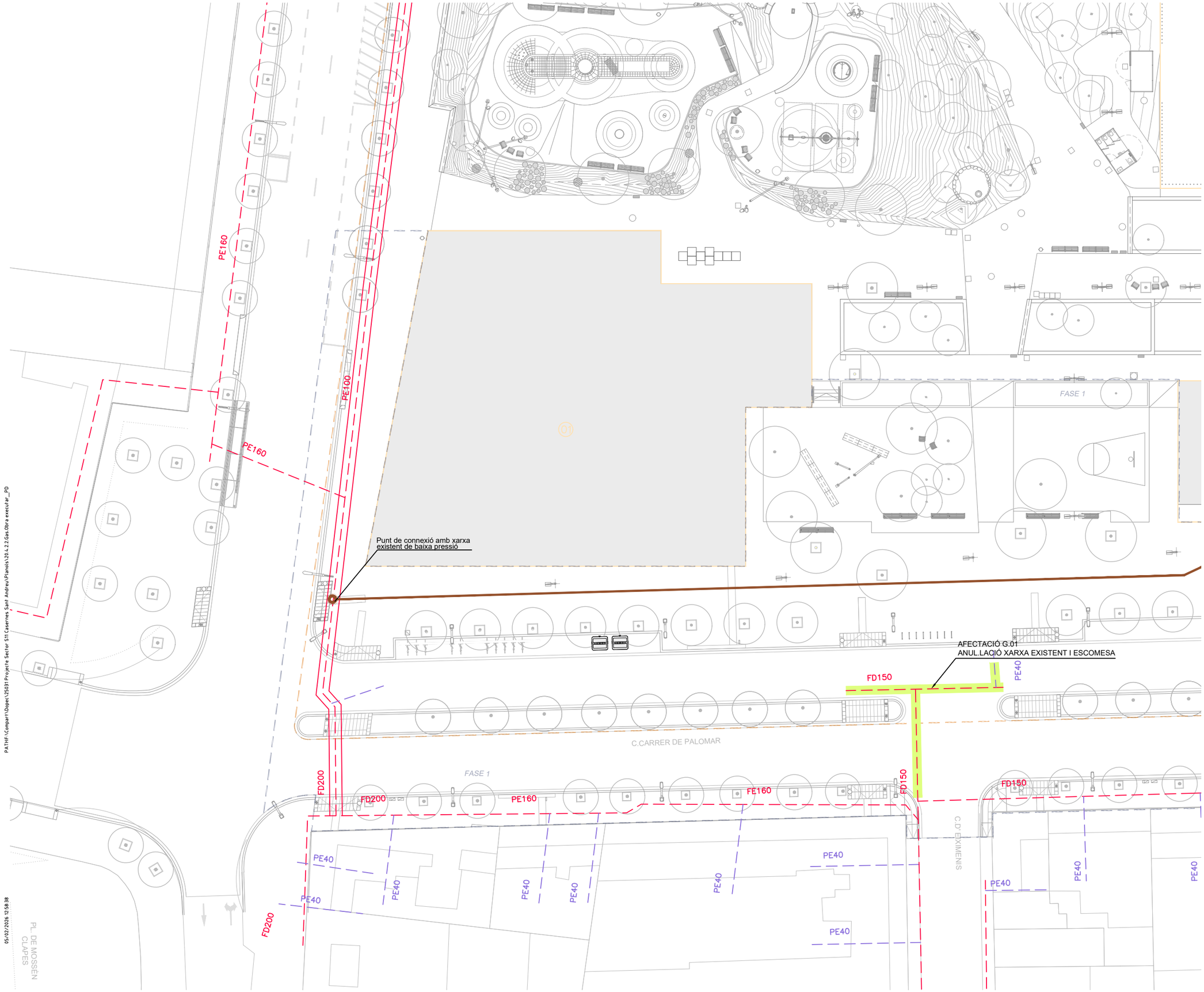

PATHF:\Compart\Dopec\25031 Projecte Sector S11 Casernes Sant Andreu\Planols\20.4.2.2 Gas Obra executar_PD

05/02/2026 12:58:38

LLEGENDA

SERVEI EXISTENT

- XARXA GAS EXISTENT
- XARXA GAS EXISTENT EN GALERIA
- BAIXA
- MITJA B
- ALTA A
- ESCOMESA
- AFECTACIÓ

MATERIALS:

PB: PLOM U: FIBROCIMENT
FE: FERRO ASF: ASFALT
PE: POLIETILÈ FD: FOSA DÚCTIL
B: FORMIGÓ

SERVEI PROJECTAT

- XARXA GAS
- XARXA GAS EN GALERIA
- XARXA PROJECTADA
- PUNT CONNEXIÓ AMB XARXA EXISTENT

MATERIALS:

PB: PLOM U: FIBROCIMENT
FE: FERRO ASF: ASFALT
PE: POLIETILÈ F: FOSA DÚCTIL
B: FORMIGÓ

NOTA: LES ESCOMESES DOMICILIÀRIES NO FORMEN PART DEL PRESENT PROJECTE JA QUE S'EXECUTARAN QUAN ES DESENVOLUPI CADA UN DELS HABITATGES.

LÍMITS

- ÀMBIT PROJECTE FASE 01
- ÀMBIT PROJECTE FASE 02
- ÀMBIT PROJECTE FASE 03
- ÀMBIT PROJECTE INICAL
- LÍMIT DE PARCEL.LA

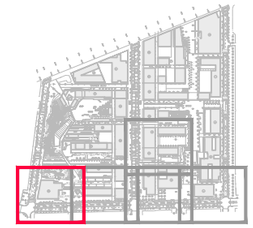

PU SEGREGAT 11 DE L'ÀMBIT DEL CARRER PALOMAR I VIALS INTERIORS DEL PASSEIG MARTA MATA, 7-9 I ENTORN 6B DEL PROJECTE REFÓS D'URBANITZACIÓ DE LES CASERNES DE SANT ANDREU

DISTRICTE DE SANT ANDREU

Ajuntament de Barcelona

Àrea d'Urbanisme i Habitatge
Institut Municipal d'Urbanisme
Direcció de Serveis de Projectes i Obres

AUTOR DELS CRITERIS I DE L'AVANTPROJECTE
Manuel de Solà, arquitecte.

AUTOR DEL PROJECTE EXECUTIU
Dopec
MARIA CAELLES LACASTA

G94.SMU-PAU2F2.S11

NÚM. EXPEDIENT	EDICIÓ	DATA
BAS25040001	EXECUTIU	FEBRER 2026

NOM PLÀNOL
COMPANYIES DE SERVEIS GAS. OBRA A EXECUTAR. PD

0 20 m

ESCALA
DIN A3 1:400
DIN A1 1:200

PLÀNOL **20.4.2.2**

FULL **1/5**

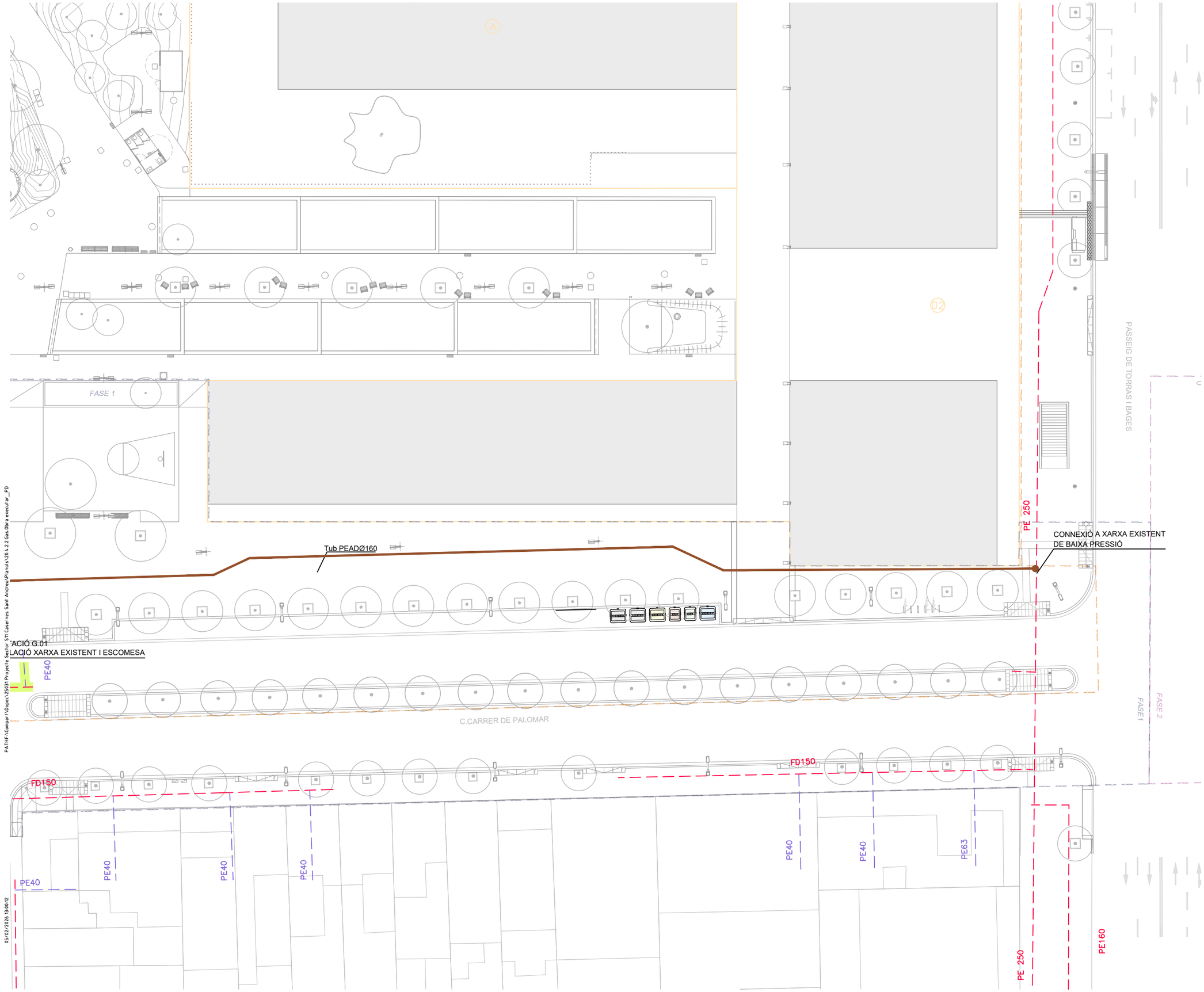

LLEGENDA

SERVEI EXISTENT

- XARXA GAS EXISTENT
- XARXA GAS EXISTENT EN GALERIA
- BAIXA
- MITJA B
- ALTA A
- ESCOMESA
- AFECTACIÓ

MATERIALS:

PB: PLOM U: FIBROCIMENT
FE: FERRO ASF: ASFALT
PE: POLIETILÈ FD: FOSA DÚCTIL
B: FORMIGÓ

SERVEI PROJECTAT

- XARXA GAS
- XARXA GAS EN GALERIA
- XARXA PROJECTADA
- PUNT CONNEXIÓ AMB XARXA EXISTENT

MATERIALS:

PB: PLOM U: FIBROCIMENT
FE: FERRO ASF: ASFALT
PE: POLIETILÈ F: FOSA DÚCTIL
B: FORMIGÓ

NOTA: LES ESCOMESES DOMICILIÀRIES NO FORMEN PART DEL PRESENT PROJECTE JA QUE S'EXECUTARAN QUAN ES DESENVOLUPI CADA UN DELS HABITATGES.

LÍMITS

- ÀMBIT PROJECTE FASE 01
- ÀMBIT PROJECTE FASE 02
- ÀMBIT PROJECTE FASE 03
- ÀMBIT PROJECTE INICAL
- LÍMIT DE PARCEL.LA

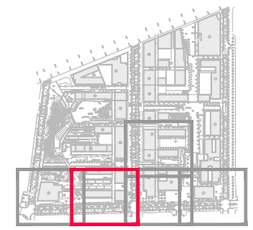

PU SEGREGAT 11 DE L'ÀMBIT DEL CARRER PALOMAR I VIALS INTERIORS DEL PASSEIG MARTA MATA, 7-9 I ENTORN 6B DEL PROJECTE REFÓS D'URBANITZACIÓ DE LES CASERNES DE SANT ANDREU

DISTRICTE DE SANT ANDREU

Ajuntament de Barcelona
Àrea d'Urbanisme i Habitatge
Institut Municipal d'Urbanisme
Direcció de Serveis de Projectes i Obres

AUTOR DELS CRITERIS I DE L'AVANTPROJECTE
Manuel de Solà, arquitecte.

AUTOR DEL PROJECTE EXECUTIU
Dopec
MARIA CAELLES LACASTA

G94.SMU-PAU2F2.S11

NÚM. EXPEDIENT	EDICIÓ	DATA
BAS25040001	**EXECUTIU**	**FEBRER 2026**

NOM PLÀNOL
COMPANYIES DE SERVEIS GAS. OBRA A EXECUTAR. PD

0 20 m

ESCALA
DIN A3 1:400
DIN A1 1:200

PLÀNOL **20.4.2.2**

FULL **2/5**

PATH\\Compart\Dopec\25031 Projecte Sector S11 Casernes Sant Andreu\Planols\20.4.2 Gas Obra executar_PD
05/02/2026 13:00:12

PASSEIG DE TORRAS I BAGES

PE40

PE 250

CONNEXIÓ A XARXA EXISTENT
DE BAIXA PRESSIÓ

PE110

AO300 AP

C.CARRER DE PALOMAR

AFECTACIÓ G.02
ANUL.LACIÓ XARXA EXISTENT
I ESCOMESES

PE40

PE40

AO300 AP

FASE 2

FASE1

FASE 2

Reforç de xarxa
existent BP

PE40

PE40

PE40

PE110

PE20

PE20

PE20

PE 250

PE160

PATHF:\Compart\Dopec\25931 Projecte Sector S11 Casernes Sant Andreu\Planols\20.4.2.2 Gas Obra executar_PD

05/02/2026 12:59:59

LLEGENDA

SERVEI EXISTENT

- XARXA GAS EXISTENT
- XARXA GAS EXISTENT EN GALERIA
- BAIXA
- MITJA B
- ALTA A
- ESCOMESA
- AFECTACIÓ

MATERIALS:

PB: PLOM
FE: FERRO
PE: POLIETILÈ
B: FORMIGÓ
U: FIBROCIMENT
ASF: ASFALT
FD: FOSA DÚCTIL

SERVEI PROJECTAT

- XARXA GAS
- XARXA GAS EN GALERIA
- XARXA PROJECTADA
- PUNT CONNEXIÓ AMB XARXA EXISTENT

MATERIALS:

PB: PLOM
FE: FERRO
PE: POLIETILÈ
B: FORMIGÓ
U: FIBROCIMENT
ASF: ASFALT
F: FOSA DÚCTIL

NOTA: LES ESCOMESES DOMICILIÀRIES NO FORMEN PART DEL PRESENT PROJECTE JA QUE S'EXECUTARAN QUAN ES DESENVOLUPI CADA UN DELS HABITATGES.

LÍMITS

- ÀMBIT PROJECTE FASE 01
- ÀMBIT PROJECTE FASE 02
- ÀMBIT PROJECTE FASE 03
- ÀMBIT PROJECTE INICAL
- LÍMIT DE PARCEL.LA

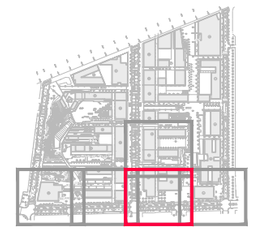

PU SEGREGAT 11 DE L'ÀMBIT DEL CARRER PALOMAR I VIALS INTERIORS DEL PASSEIG MARTA MATA, 7-9 I ENTORN 6B DEL PROJECTE REFÓS D'URBANITZACIÓ DE LES CASERNES DE SANT ANDREU

DISTRICTE DE SANT ANDREU

Ajuntament de Barcelona

Àrea d'Urbanisme i Habitatge
Institut Municipal d'Urbanisme
Direcció de Serveis de Projectes i Obres

AUTOR DELS CRITERIS I DE L'AVANTPROJECTE
Manuel de Solà, arquitecte.

AUTOR DEL PROJECTE EXECUTIU
Dopec Enginyeria i Arquitectura
MARIA CAELLES LACASTA

G94.SMU-PAU2F2.S11

NÚM. EXPEDIENT	EDICIÓ	DATA
BAS25040001	EXECUTIU	FEBRER 2026

NOM PLÀNOL
COMPANYIES DE SERVEIS GAS. OBRA A EXECUTAR. PD

0 20 m

ESCALA
DIN A3 1:400
DIN A1 1:200

PLÀNOL
20.4.2.2

FULL 3/5

FASE 3

FASE 2

Tub PEADØ90

Punt de connexió amb xarxa existent de mitja pressió B

AO300 AP

PE90

PE20

C.CARRER DE PALOMAR

FASE 2

ARXA EXISTENT

LLEGENDA

SERVEI EXISTENT

- XARXA GAS EXISTENT
- XARXA GAS EXISTENT EN GALERIA
- BAIXA
- MITJA B
- ALTA A
- ESCOMESA
- AFECTACIÓ

MATERIALS:

PB: PLOM U: FIBROCIMENT
FE: FERRO ASF: ASFALT
PE: POLIETILÈ FD: FOSA DÚCTIL
B: FORMIGÓ

SERVEI PROJECTAT

- XARXA GAS
- XARXA GAS EN GALERIA
- XARXA PROJECTADA
- PUNT CONNEXIÓ AMB XARXA EXISTENT

MATERIALS:

PB: PLOM U: FIBROCIMENT
FE: FERRO ASF: ASFALT
PE: POLIETILÈ F: FOSA DÚCTIL
B: FORMIGÓ

NOTA: LES ESCOMESES DOMICILIÀRIES NO FORMEN PART DEL PRESENT PROJECTE JA QUE S'EXECUTARAN QUAN ES DESENVOLUPI CADA UN DELS HABITATGES.

LÍMITS

- ÀMBIT PROJECTE FASE 01
- ÀMBIT PROJECTE FASE 02
- ÀMBIT PROJECTE FASE 03
- ÀMBIT PROJECTE INICAL
- LÍMIT DE PARCEL.LA

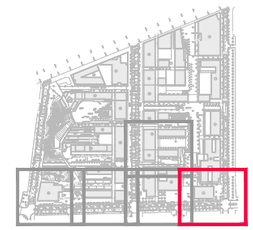

PU SEGREGAT 11 DE L'ÀMBIT DEL CARRER PALOMAR I VIALS INTERIORS DEL PASSEIG MARTA MATA, 7-9 I ENTORN 6B DEL PROJECTE REFÓS D'URBANITZACIÓ DE LES CASERNES DE SANT ANDREU

DISTRICTE DE SANT ANDREU

Ajuntament de Barcelona
Àrea d'Urbanisme i Habitatge
Institut Municipal d'Urbanisme
Direcció de Serveis de Projectes i Obres

AUTOR DELS CRITERIS I DE L'AVANTPROJECTE
Manuel de Solà, arquitecte.

AUTOR DEL PROJECTE EXECUTIU
Dopec
MARIA CAELLES LACASTA

G94.SMU-PAU2F2.S11

NÚM. EXPEDIENT	EDICIÓ	DATA
BAS25040001	EXECUTIU	FEBRER 2026

NOM PLÀNOL
COMPANYIES DE SERVEIS GAS. OBRA A EXECUTAR. PD

0 20 m

ESCALA
DIN A3 1:400
DIN A1 1:200

PLÀNOL **20.4.2.2**

FULL **4/5**

PATHF:\Compart\Dopec\25931 Projecte Sector S11 Casernes Sant Andreu\Plànols\20.4.2.2.Gas.Obra executar_PD
05/02/2026 13:05:51

PEAD Ø110

VIAL NEGRE

PEAD Ø90

PEAD Ø90

PEAD Ø110

PASSEIG DE TORRAS I BAGES

PE 250

PE 250

CARRER VERD

FASE 3

CONNEXIÓ A XARXA EXISTENT

Tub PEADØ90

PEAD Ø110

VIAL BLANC

CONNEXIÓ A XARXA EXISTENT

Tub PEADØ90

FASE 3

PE110

PATHF:\Compart\Dopec\25031 Projecte Sector S11 Casernes Sant Andreu\Plànols\20.4.2.2 Gas Obra executar_PD

05/02/2026 12:59:45

LLEGENDA

SERVEI EXISTENT

- XARXA GAS EXISTENT
- XARXA GAS EXISTENT EN GALERIA
- BAIXA
- MITJA B
- ALTA A
- ESCOMESA
- AFECTACIÓ

MATERIALS:

PB: PLOM U: FIBROCIMENT
FE: FERRO ASF: ASFALT
PE: POLIETILÈ FD: FOSA DÚCTIL
B: FORMIGÓ

SERVEI PROJECTAT

- XARXA GAS
- XARXA GAS EN GALERIA
- XARXA PROJECTADA
- PUNT CONNEXIÓ AMB XARXA EXISTENT

MATERIALS:

PB: PLOM U: FIBROCIMENT
FE: FERRO ASF: ASFALT
PE: POLIETILÈ F: FOSA DÚCTIL
B: FORMIGÓ

NOTA: LES ESCOMESES DOMICILIÀRIES NO FORMEN PART DEL PRESENT PROJECTE JA QUE S'EXECUTARAN QUAN ES DESENVOLUPI CADA UN DELS HABITATGES.

LÍMITS

- ÀMBIT PROJECTE FASE 01
- ÀMBIT PROJECTE FASE 02
- ÀMBIT PROJECTE FASE 03
- ÀMBIT PROJECTE INICAL
- LÍMIT DE PARCEL.LA

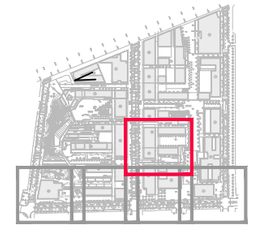

PU SEGREGAT 11 DE L'ÀMBIT DEL CARRER PALOMAR I VIALS INTERIORS DEL PASSEIG MARTA MATA, 7-9 I ENTORN 6B

DEL PROJECTE REFÓS D'URBANITZACIÓ DE LES CASERNES DE SANT ANDREU

DISTRICTE DE SANT ANDREU

Ajuntament de Barcelona

Àrea d'Urbanisme i Habitatge
Institut Municipal d'Urbanisme
Direcció de Serveis de Projectes i Obres

AUTOR DELS CRITERIS I DE L'AVANTPROJECTE
Manuel de Solà, arquitecte.

AUTOR DEL PROJECTE EXECUTIU
Dopec Enginyeria i Arquitectura
MARIA CAELLES LACASTA

G94.SMU-PAU2F2.S11

NÚM. EXPEDIENT	EDICIÓ	DATA
BAS25040001	EXECUTIU	FEBRER 2026

NOM PLÀNOL
COMPANYIES DE SERVEIS GAS. OBRA A EXECUTAR. PD

0 20 m

ESCALA
DIN A3 1:400
DIN A1 1:200

PLÀNOL **20.4.2.2**

FULL **5/5**

DETALLS CANALITZACIÓ I ARQUETES

IGN–9 PERICÓ DE SECCIONAMENT

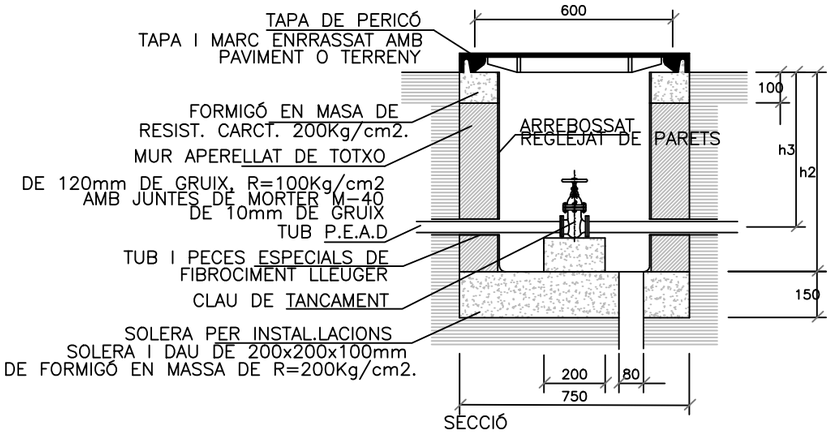

SECCIÓ

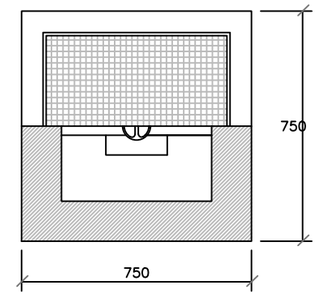

PLANTA

CANALITZACIÓ SOTA VORERA i CALÇADA DE NOVA CONSTRUCCIÓ

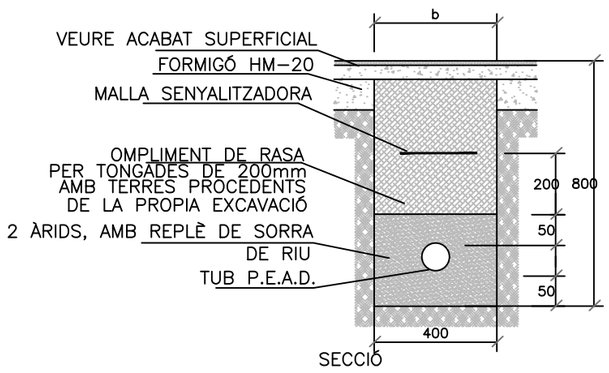

SECCIÓ

CANALITZACIÓ SOTA PERTERRES

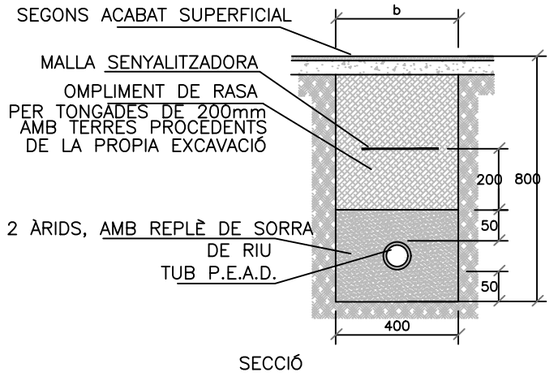

SECCIÓ

CONDUCCIÓ TIPUS REFORÇADA PAS DE CARRER EXISTENT

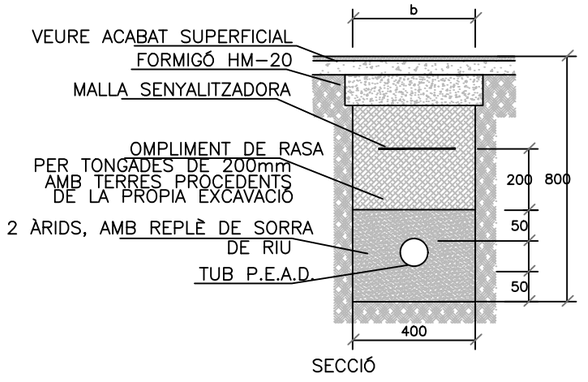

SECCIÓ

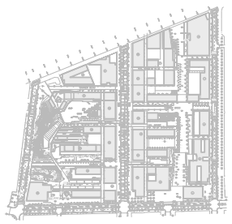

PU SEGREGAT 11 DE L'ÀMBIT DEL CARRER PALOMAR I VIALS INTERIORS DEL PASSEIG MARTA MATA, 7–9 I ENTORN 6B DEL PROJECTE REFÓS D'URBANITZACIÓ DE LES CASERNES DE SANT ANDREU

DISTRICTE DE SANT ANDREU

Ajuntament de Barcelona

Àrea d'Urbanisme i Habitatge
Institut Municipal d'Urbanisme
Direcció de Serveis de Projectes i Obres

AUTOR DELS CRITERIS I DE L'AVANTPROJECTE
Manuel de Solà, arquitecte.

AUTOR DEL PROJECTE EXECUTIU
Dopec
MARIA CAELLES LACASTA

G94.SMU-PAU2F2.S11

NÚM. EXPEDIENT	EDICIÓ	DATA
BAS25040001	EXECUTIU	FEBRER 2026

NOM PLÀNOL
COMPANYIES DE SERVEIS GAS. SECCIONS I DETALLS.

0

ESCALA
DIN A3 1:S/E
DIN A1 1:S/E

PLÀNOL
20.4.3
FULL 1/2

PATHF:\Compar\Dopec\25031 Projecte Sector S11 Casernes Sant Andreu\Plànols\20.4.3 Gas. Seccions i detalls

05/02/2026 12:59:24

DETALLS CANALITZACIÓ I ARQUETES

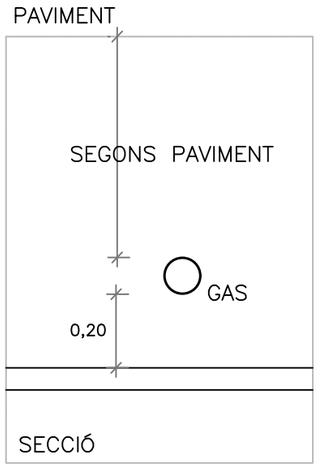

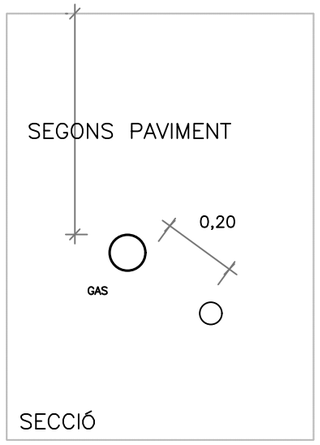

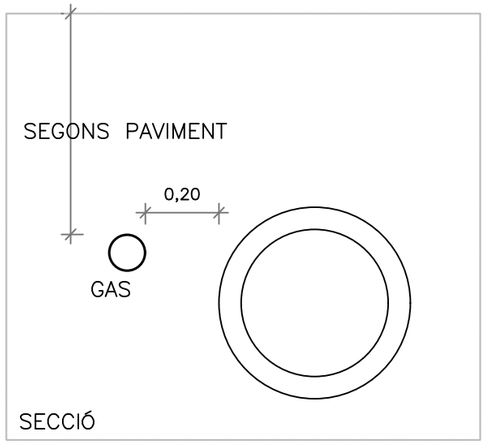

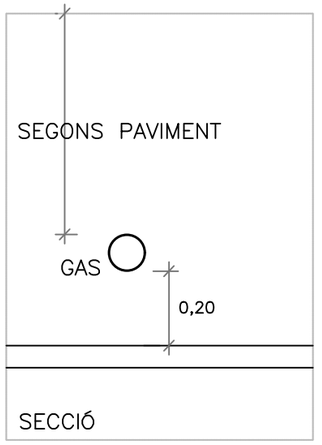

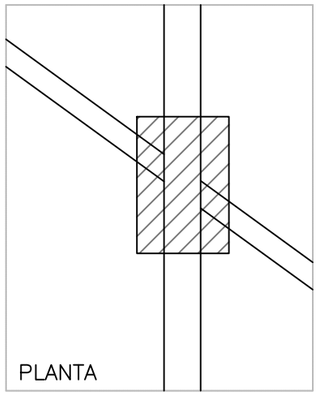

CREUAMENT AMB
CONDUCCIO INDEFINIDA

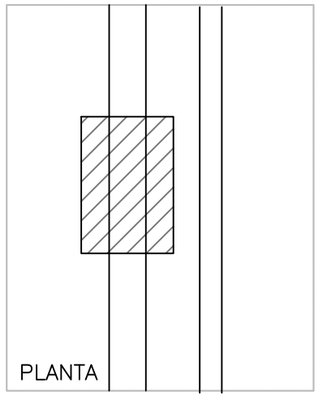

PARAL.LELISME AMB
CONDUCCIO INDEFINIDA

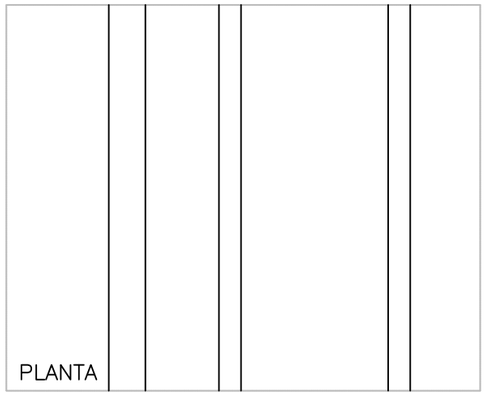

PARAL.LELISME AMB
CLAVEGUERAM

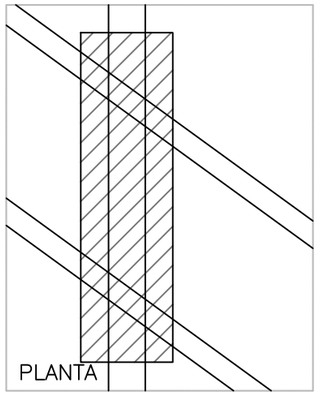

CREUAMENT AMB
CLAVEGUERAM

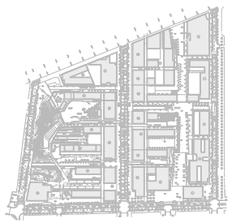

PU SEGREGAT 11 DE L'ÀMBIT DEL CARRER PALOMAR I VIALS INTERIORS DEL PASSEIG MARTA MATA, 7-9 I ENTORN 6B DEL PROJECTE REFÓS D'URBANITZACIÓ DE LES CASERNES DE SANT ANDREU

DISTRICTE DE SANT ANDREU

Ajuntament de Barcelona

Àrea d'Urbanisme i Habitatge
Institut Municipal d'Urbanisme
Direcció de Serveis de Projectes i Obres

AUTOR DELS CRITERIS I DE L'AVANTPROJECTE
Manuel de Solà, arquitecte.

AUTOR DEL PROJECTE EXECUTIU
Dopec
MARIA CAELLES LACASTA

G94.SMU-PAU2F2.S11

NÚM. EXPEDIENT	EDICIÓ	DATA
BAS25040001	EXECUTIU	FEBRER 2026

NOM PLÀNOL
COMPANYIES DE SERVEIS GAS. SECCIONS I DETALLS.

0

ESCALA
DIN A3 1:S/E
DIN A1 1:S/E

PLÀNOL
20.4.3
FULL 2/2

PATHF:\Compar\Dopec\25031 Projecte Sector S11 Casernes Sant Andreu\Plànols\20.4.3 Gas. Seccions i detalls

05/02/2026 12:59:33

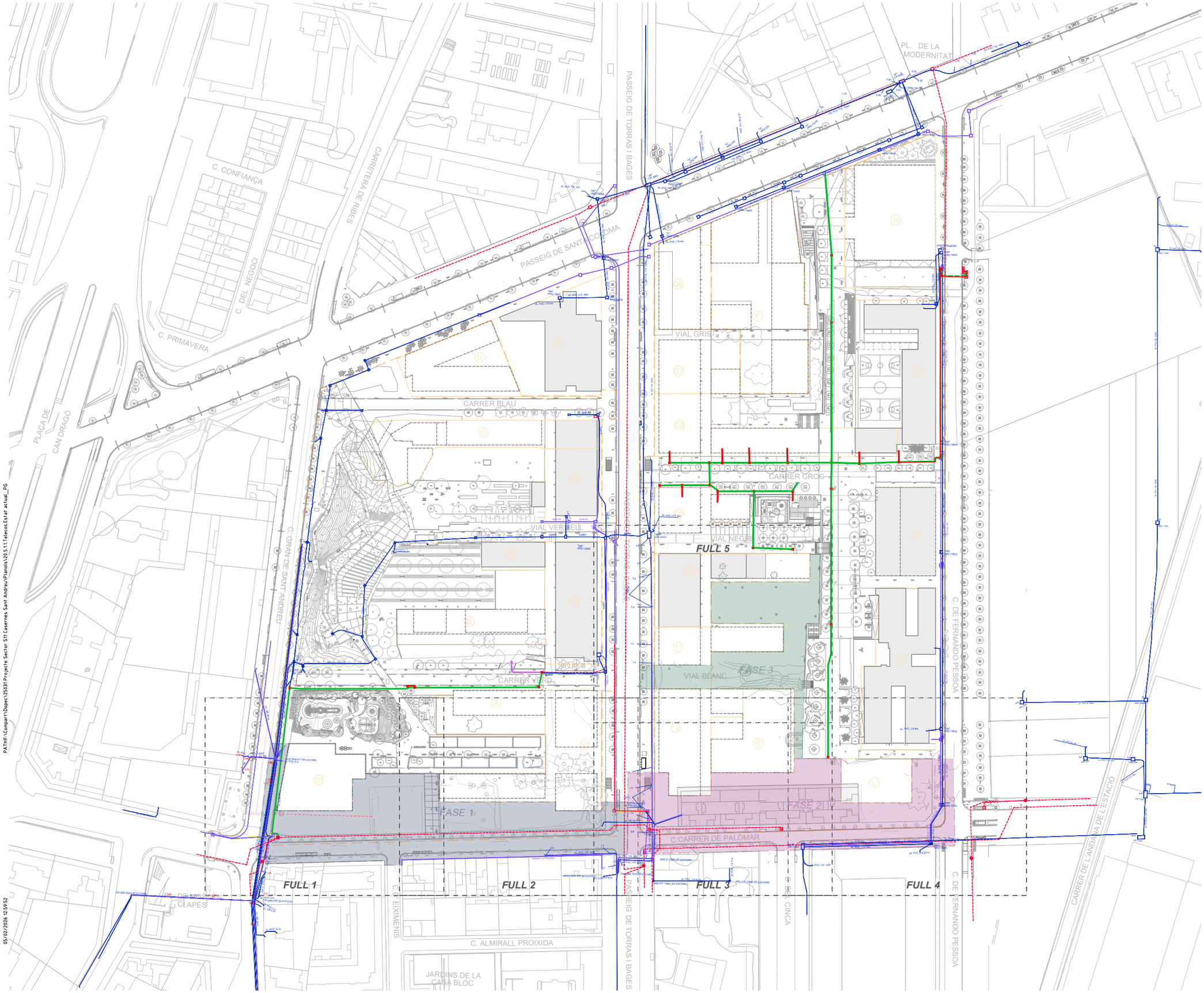

PATH: \\Compar1\Dopec\25031 Projecte Sector S11 Casernes Sant Andreu\Planols\20.5.1.1 Telecos Estat actual_PG

05/02/2026 12:59:52

LLEGENDA

SERVEI EXISTENT

- XARXA TRONCAL IMI 4/6tubs Ø125
- XARXA D'ACCÉS IMI 2tubs Ø125
- XARXA EXISTENT SOTERRADA TELEFONICA
- XARXA EXISTENT SOTERRADA ONO
- ARQUETA EXISTENT ONO
- XARXA EXISTENT F.O. MUNICIPAL
- PERICÓ DE 70x70x100cm
- PERICÓ DE 40x40x100cm
- CONNEXIÓ A XARXA EXISTENT
- CABLE DE F.O. DE 24 FIBRES AMB COBERTA PK VERMELLA
- AFECTACIÓ

LÍMITS

- ÀMBIT PROJECTE FASE 01
- ÀMBIT PROJECTE FASE 02
- ÀMBIT PROJECTE FASE 03
- ÀMBIT PROJECTE INICAL
- LÍMIT DE PARCEL.LA

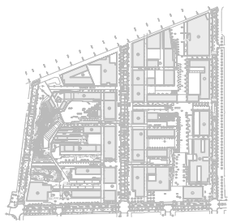

PU SEGREGAT 11 DE L'ÀMBIT DEL CARRER PALOMAR I VIALS INTERIORS DEL PASSEIG MARTA MATA, 7-9 I ENTORN 6B DEL PROJECTE REFÓS D'URBANITZACIÓ DE LES CASERNES DE SANT ANDREU

DISTRICTE DE SANT ANDREU

Ajuntament de Barcelona

Àrea d'Urbanisme i Habitatge
Institut Municipal d'Urbanisme
Direcció de Serveis de Projectes i Obres

AUTOR DELS CRITERIS I DE L'AVANTPROJECTE
Manuel de Solà, arquitecte.

AUTOR DEL PROJECTE EXECUTIU
Dopec
MARIA CAELLES LACASTA

G94.SMU-PAU2F2.S11

NÚM. EXPEDIENT	EDICIÓ	DATA
BAS25040001	EXECUTIU	FEBRER 2026

NOM PLÀNOL
COMPANYIES DE SERVEIS TELECOMUNICACIONS. ESTAT ACTUAL. PG

0 100 m

ESCALA
DIN A3 1:2000
DIN A1 1:1000

PLÀNOL
20.5.1.1
FULL 1/1

2c. UR 53 m.
2c. UR 57 m.
2c. UR 7 m.
3c. PVC
0.60
ARQ D 4003
2c. UR
0.80
1.20
3c. UR
0.50
1.60
CR GEN 517 (ID 4131509)
2c. PVC 5 m.
1.80
1.85
1.00
1.10
1c. UR 51 m.
140 125mm
base 2
6c. CC 81 m.
6c. CC 81 m.
8c. PVC 81 m.
2c. CC 40 m.
2c. PVC 18 m.
1.00
2c+1c. PVC 18 m.
0.8
FASE 1
C.CARRER DE PALOMAR
C.D' EIXIMENIS
PL. DE MOSSÈN CLAPÉS
PATH\\Compart\Dopec\25031 Projecte Sector S11 Casernes Sant Andreu\Planols\20.5.1.2 Telecos Estat actual_PD
05/02/2026 12:58:59

LLEGENDA

SERVEI EXISTENT

- XARXA TRONCAL IMI 4/6tubs Ø125
- XARXA D'ACCÉS IMI 2tubs Ø125
- XARXA EXISTENT SOTERRADA TELEFONICA
- XARXA EXISTENT SOTERRADA ONO
- ARQUETA EXISTENT ONO
- XARXA EXISTENT F.O. MUNICIPAL
- PERICÓ DE 70x70x100cm
- PERICÓ DE 40x40x100cm
- CONNEXIÓ A XARXA EXISTENT
- CABLE DE F.O. DE 24 FIBRES AMB COBERTA PK VERMELLA

LÍMITS

- ÀMBIT PROJECTE FASE 01
- ÀMBIT PROJECTE FASE 02
- ÀMBIT PROJECTE FASE 03
- ÀMBIT PROJECTE INICAL
- LÍMIT DE PARCEL.LA

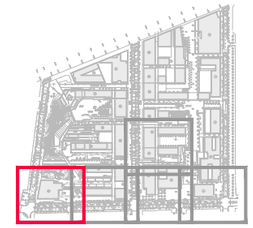

PU SEGREGAT 11 DE L'ÀMBIT DEL CARRER PALOMAR I VIALS INTERIORS DEL PASSEIG MARTA MATA, 7-9 I ENTORN 6B DEL PROJECTE REFÓS D'URBANITZACIÓ DE LES CASERNES DE SANT ANDREU

DISTRICTE DE SANT ANDREU

Ajuntament de Barcelona

Àrea d'Urbanisme i Habitatge
Institut Municipal d'Urbanisme
Direcció de Serveis de Projectes i Obres

AUTOR DELS CRITERIS I DE L'AVANTPROJECTE
Manuel de Solà, arquitecte.

AUTOR DEL PROJECTE EXECUTIU
Dopec
MARIA CAELLES LACASTA

G94.SMU-PAU2F2.S11

NÚM. EXPEDIENT	EDICIÓ	DATA
BAS25040001	EXECUTIU	FEBRER 2026

NOM PLÀNOL
COMPANYIES DE SERVEIS TELECOMUNICACIONS. ESTAT ACTUAL. PD

0 20 m

ESCALA
DIN A3 1:400
DIN A1 1:200

PLÀNOL
20.5.1.2
FULL 1/5

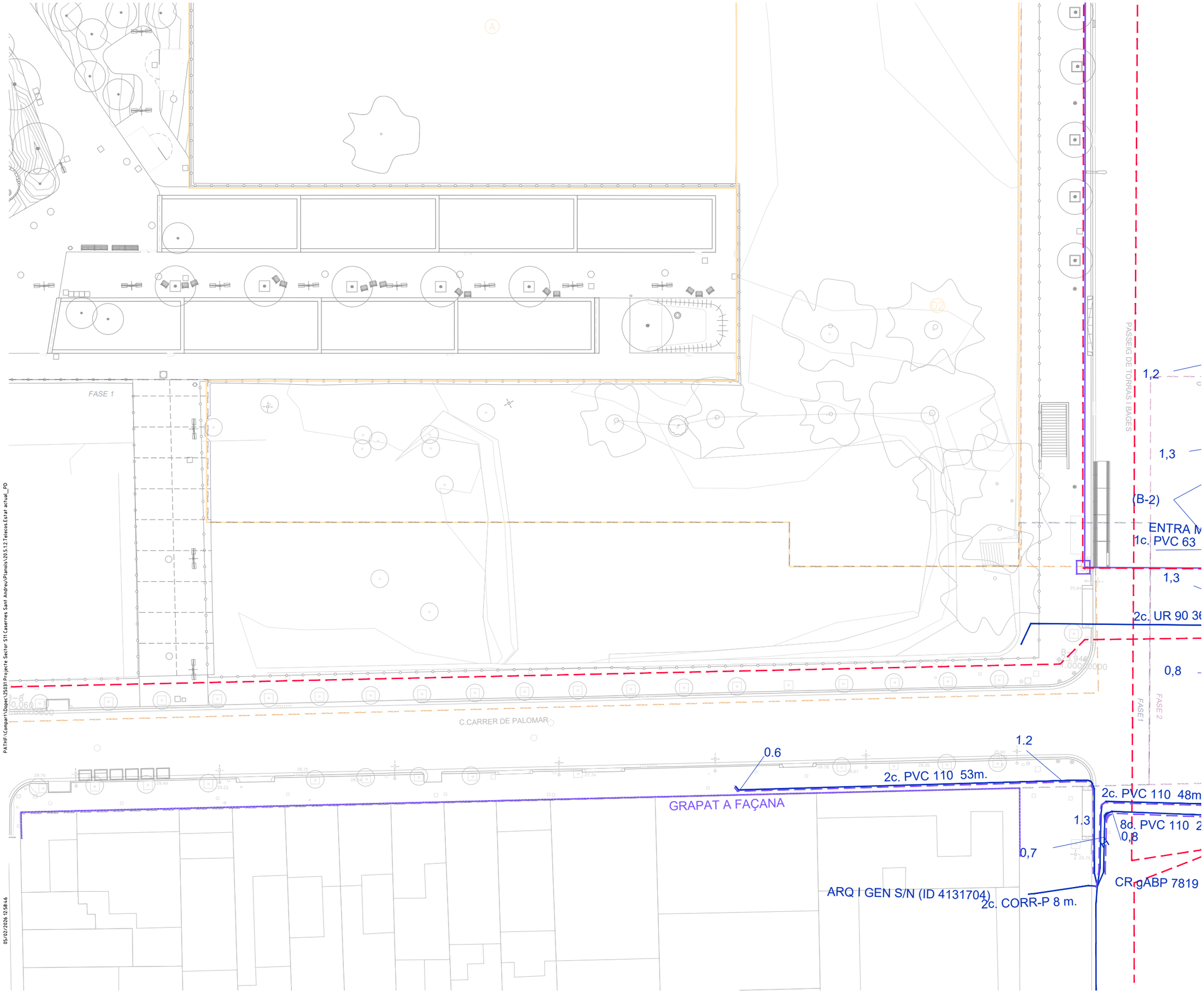

LLEGENDA

SERVEI EXISTENT

- XARXA TRONCAL IMI 4/6tubs Ø125
- XARXA D'ACCÉS IMI 2tubs Ø125
- XARXA EXISTENT SOTERRADA TELEFONICA
- XARXA EXISTENT SOTERRADA ONO
- ARQUETA EXISTENT ONO
- XARXA EXISTENT F.O. MUNICIPAL
- PERICÓ DE 70x70x100cm
- PERICÓ DE 40x40x100cm
- CONNEXIÓ A XARXA EXISTENT
- CABLE DE F.O. DE 24 FIBRES AMB COBERTA PK VERMELLA

LÍMITS

- ÀMBIT PROJECTE FASE 01
- ÀMBIT PROJECTE FASE 02
- ÀMBIT PROJECTE FASE 03
- ÀMBIT PROJECTE INICAL
- LÍMIT DE PARCEL.LA

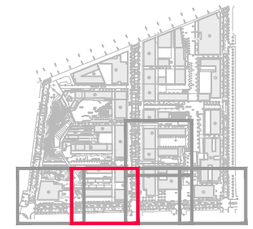

PU SEGREGAT 11 DE L'ÀMBIT DEL CARRER PALOMAR I VIALS INTERIORS DEL PASSEIG MARTA MATA, 7-9 I ENTORN 6B DEL PROJECTE REFÓS D'URBANITZACIÓ DE LES CASERNES DE SANT ANDREU

DISTRICTE DE SANT ANDREU

Ajuntament de Barcelona

Àrea d'Urbanisme i Habitatge
Institut Municipal d'Urbanisme
Direcció de Serveis de Projectes i Obres

AUTOR DELS CRITERIS I DE L'AVANTPROJECTE
Manuel de Solà, arquitecte.

AUTOR DEL PROJECTE EXECUTIU
Dopec
MARIA CAELLES LACASTA

G94.SMU-PAU2F2.S11

NÚM. EXPEDIENT	EDICIÓ	DATA
BAS25040001	EXECUTIU	FEBRER 2026

NOM PLÀNOL
COMPANYIES DE SERVEIS TELECOMUNICACIONS. ESTAT ACTUAL. PD

0 — 20 m

ESCALA
DIN A3 1:400
DIN A1 1:200

PLÀNOL
20.5.1.2

FULL **2/5**

PATHF:\Compart\Dopec\25031 Projecte Sector S11 Casernes Sant Andreu\Plànols\20.5.1.2.Telecos.Estat actual_PD

05/02/2026 12:58:46

PASSEIG DE TORRAS I BAGES

FASE 1

FASE 2

FASE 3

C.CARRER DE PALOMAR

1,2

1,3

(B-2)

ENTRA METRO
1c. PVC 63 8m.

1,3

2c. UR 90 36m.

0,8

8c. PVC 110 208m.

2c. PVC 19 m.

1.2

2c. PVC 110 48m.

1.0

1.3

8d. PVC 110 208m.

0,8

0,7

CR gABP 7819 (ID 4131602)

2c. CORR-P 8 m.

ARQ D 17683 (ID 21672469)

2c. PVC_1.8 7 m.

2c. PVC_1.8 43 m.

ARQ ICT 17681 (ID 21672465)

ARQ ICT 17682 (ID 21672466)

"gLR"
CR 11241

2c. PVC 110 10m.

PATHF:\Compart\Dopec\25031 Projecte Sector S11 Casernes Sant Andreu\Planols\20.5.1.2 Telecos Estat actual_PD

05/02/2026 12:59:55

LLEGENDA

SERVEI EXISTENT

- XARXA TRONCAL IMI 4/6tubs Ø125
- XARXA D'ACCÉS IMI 2tubs Ø125
- XARXA EXISTENT SOTERRADA TELEFONICA
- XARXA EXISTENT SOTERRADA ONO
- ARQUETA EXISTENT ONO
- XARXA EXISTENT F.O. MUNICIPAL
- PERICÓ DE 70x70x100cm
- PERICÓ DE 40x40x100cm
- CONNEXIÓ A XARXA EXISTENT
- CABLE DE F.O. DE 24 FIBRES AMB COBERTA PK VERMELLA

LÍMITS

- ÀMBIT PROJECTE FASE 01
- ÀMBIT PROJECTE FASE 02
- ÀMBIT PROJECTE FASE 03
- ÀMBIT PROJECTE INICAL
- LÍMIT DE PARCEL.LA

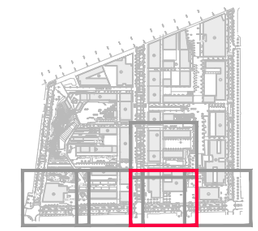

PU SEGREGAT 11 DE L'ÀMBIT DEL CARRER PALOMAR I VIALS INTERIORS DEL PASSEIG MARTA MATA, 7-9 I ENTORN 6B

DEL PROJECTE REFÓS D'URBANITZACIÓ DE LES CASERNES DE SANT ANDREU

DISTRICTE DE SANT ANDREU

Ajuntament de Barcelona

Àrea d'Urbanisme i Habitatge
Institut Municipal d'Urbanisme
Direcció de Serveis de Projectes i Obres

AUTOR DELS CRITERIS I DE L'AVANTPROJECTE
Manuel de Solà, arquitecte

AUTOR DEL PROJECTE EXECUTIU
Dopec
MARIA CAELLES LACASTA

G94.SMU-PAU2F2.S11

NÚM. EXPEDIENT	EDICIÓ	DATA
BAS25040001	EXECUTIU	FEBRER 2026

NOM PLÀNOL
COMPANYIES DE SERVEIS TELECOMUNICACIONS. ESTAT ACTUAL. PD

0 20 m

ESCALA
DIN A3 1:400
DIN A1 1:200

PLÀNOL
20.5.1.2

FULL **3/5**

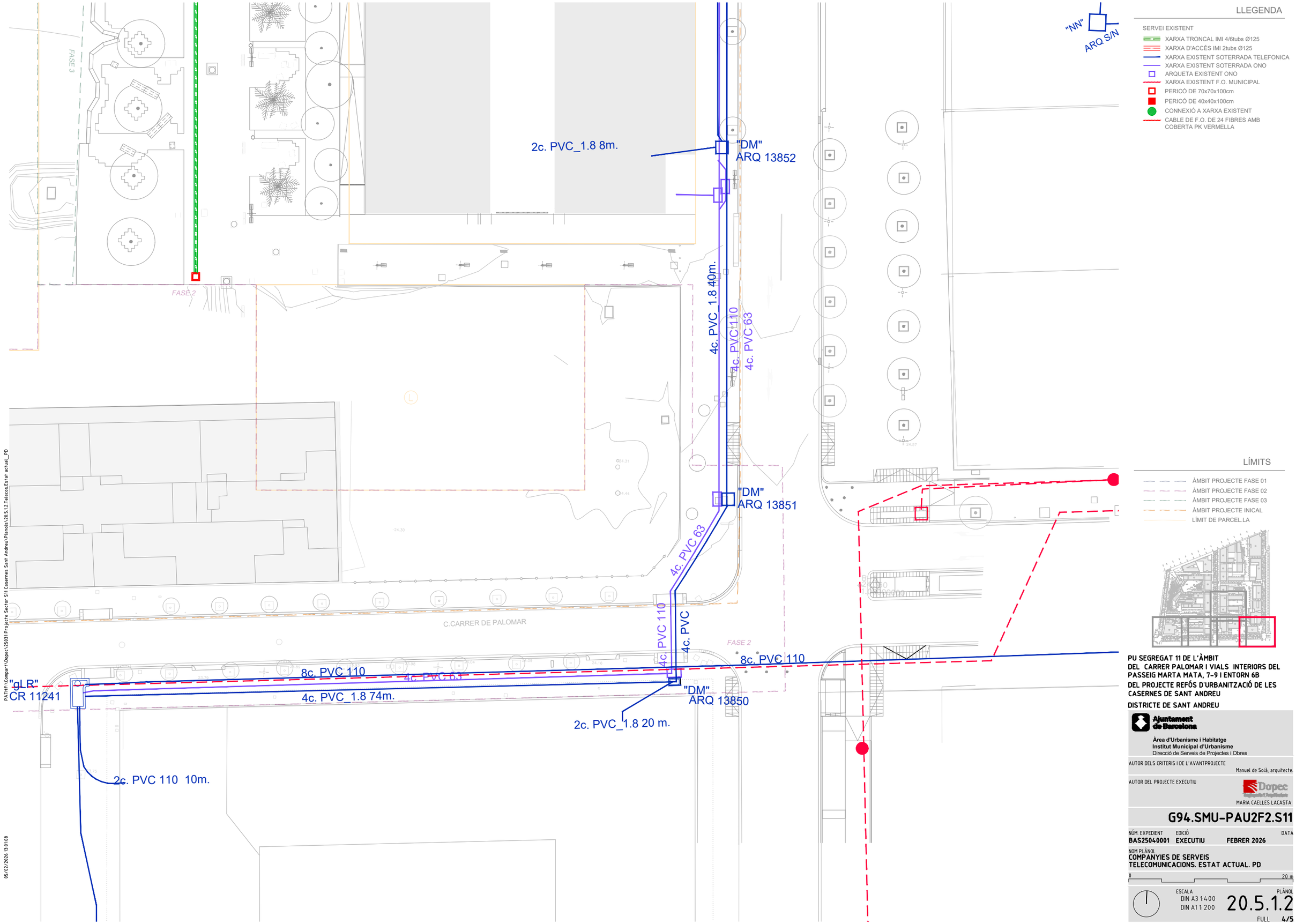

LLEGENDA

SERVEI EXISTENT

- XARXA TRONCAL IMI 4/6tubs Ø125
- XARXA D'ACCÉS IMI 2tubs Ø125
- XARXA EXISTENT SOTERRADA TELEFONICA
- XARXA EXISTENT SOTERRADA ONO
- ARQUETA EXISTENT ONO
- XARXA EXISTENT F.O. MUNICIPAL
- PERICÓ DE 70x70x100cm
- PERICÓ DE 40x40x100cm
- CONNEXIÓ A XARXA EXISTENT
- CABLE DE F.O. DE 24 FIBRES AMB COBERTA PK VERMELLA

LÍMITS

- ÀMBIT PROJECTE FASE 01
- ÀMBIT PROJECTE FASE 02
- ÀMBIT PROJECTE FASE 03
- ÀMBIT PROJECTE INICAL
- LÍMIT DE PARCEL.LA

PU SEGREGAT 11 DE L'ÀMBIT DEL CARRER PALOMAR I VIALS INTERIORS DEL PASSEIG MARTA MATA, 7-9 I ENTORN 6B DEL PROJECTE REFÓS D'URBANITZACIÓ DE LES CASERNES DE SANT ANDREU

DISTRICTE DE SANT ANDREU

Ajuntament de Barcelona

Àrea d'Urbanisme i Habitatge
Institut Municipal d'Urbanisme
Direcció de Serveis de Projectes i Obres

AUTOR DELS CRITERIS I DE L'AVANTPROJECTE
Manuel de Solà, arquitecte.

AUTOR DEL PROJECTE EXECUTIU
Dopec
MARIA CAELLES LACASTA

G94.SMU-PAU2F2.S11

NÚM. EXPEDIENT	EDICIÓ	DATA
BAS25040001	EXECUTIU	FEBRER 2026

NOM PLÀNOL
COMPANYIES DE SERVEIS TELECOMUNICACIONS. ESTAT ACTUAL. PD

0 20 m

ESCALA
DIN A3 1:400
DIN A1 1:200

PLÀNOL
20.5.1.2
FULL 4/5

PATH\\Compart\Dopec\25031 Projecte Sector S11 Casernes Sant Andreu\Planols\20.5.1.2 Telecos Estat actual_PD

05/02/2026 13:01:08

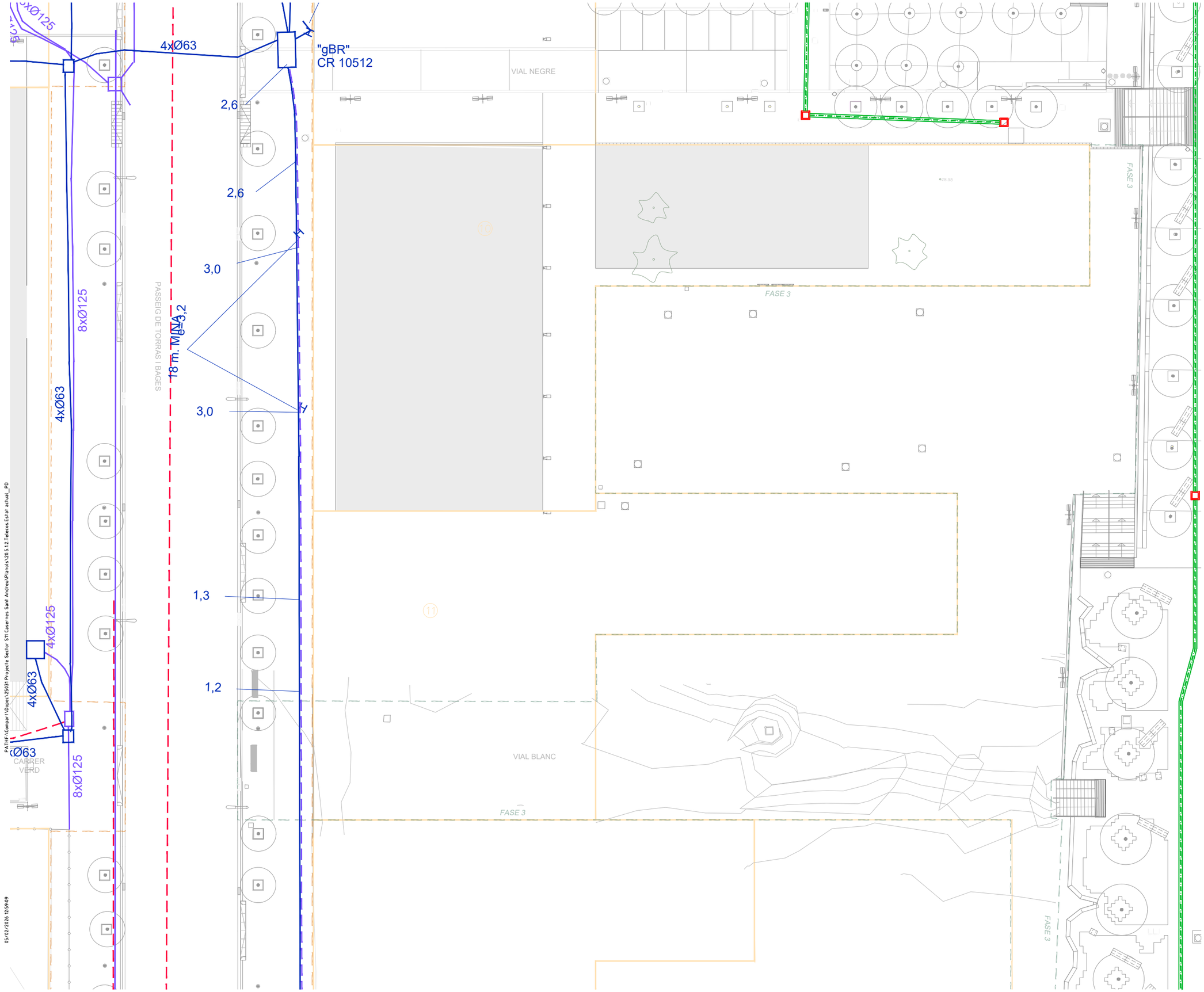

PATHF:\Compart\Dopec\25031 Projecte Sector S11 Casernes Sant Andreu\Plànols\20.5.1.2 Telecos Estat actual_PD

05/02/2026 12:59:09

LLEGENDA

SERVEI EXISTENT

- XARXA TRONCAL IMI 4/6tubs Ø125
- XARXA D'ACCÉS IMI 2tubs Ø125
- XARXA EXISTENT SOTERRADA TELEFONICA
- XARXA EXISTENT SOTERRADA ONO
- ARQUETA EXISTENT ONO
- XARXA EXISTENT F.O. MUNICIPAL
- PERICÓ DE 70x70x100cm
- PERICÓ DE 40x40x100cm
- CONNEXIÓ A XARXA EXISTENT
- CABLE DE F.O. DE 24 FIBRES AMB COBERTA PK VERMELLA

LÍMITS

- ÀMBIT PROJECTE FASE 01
- ÀMBIT PROJECTE FASE 02
- ÀMBIT PROJECTE FASE 03
- ÀMBIT PROJECTE INICAL
- LÍMIT DE PARCEL.LA

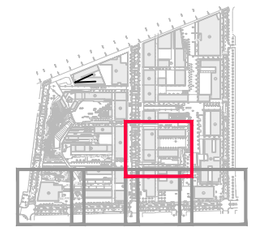

PU SEGREGAT 11 DE L'ÀMBIT DEL CARRER PALOMAR I VIALS INTERIORS DEL PASSEIG MARTA MATA, 7-9 I ENTORN 6B DEL PROJECTE REFÓS D'URBANITZACIÓ DE LES CASERNES DE SANT ANDREU

DISTRICTE DE SANT ANDREU

Ajuntament de Barcelona

Àrea d'Urbanisme i Habitatge
Institut Municipal d'Urbanisme
Direcció de Serveis de Projectes i Obres

AUTOR DELS CRITERIS I DE L'AVANTPROJECTE
Manuel de Solà, arquitecte.

AUTOR DEL PROJECTE EXECUTIU
Dopec
MARIA CAELLES LACASTA

G94.SMU-PAU2F2.S11

NÚM. EXPEDIENT	EDICIÓ	DATA
BAS25040001	EXECUTIU	FEBRER 2026

NOM PLÀNOL
COMPANYIES DE SERVEIS TELECOMUNICACIONS. ESTAT ACTUAL. PD

0 20 m

ESCALA	PLÀNOL
DIN A3 1:400 DIN A1 1:200	20.5.1.2

FULL 5/5

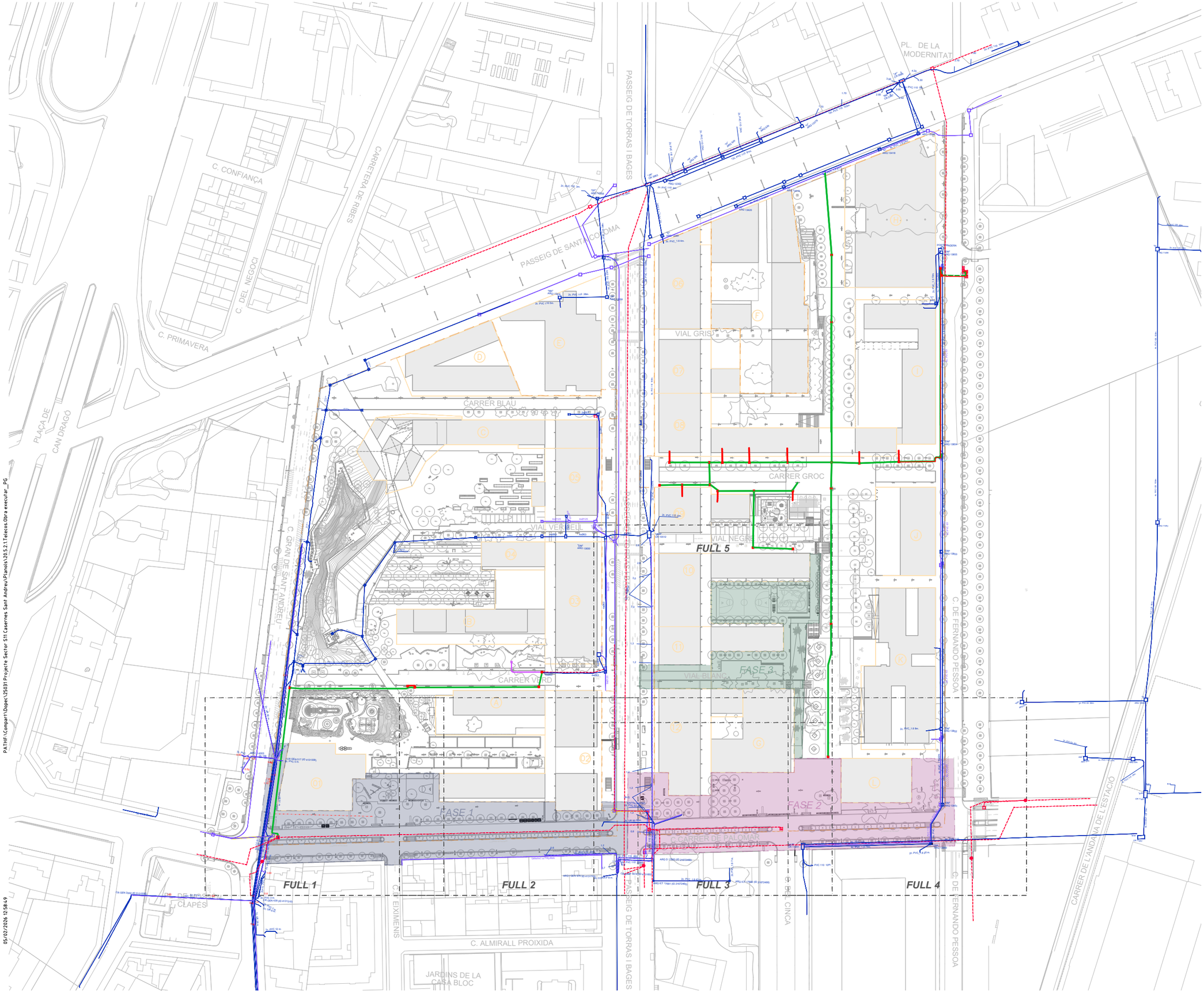

PATHF:\Compart\Dopec\25031 Projecte Sector S11 Casernes Sant Andreu\Plànols\20.5.2.1 Telecos.Obra executar_.PG

05/02/2026 12:58:49

LLEGENDA

SERVEI EXISTENT

- XARXA TRONCAL IMI 4/6tubs Ø125
- XARXA D'ACCÉS IMI 2tubs Ø125
- XARXA EXISTENT SOTERRADA TELEFONICA
- XARXA EXISTENT SOTERRADA ONO
- ARQUETA EXISTENT ONO
- XARXA EXISTENT F.O. MUNICIPAL
- PERICÓ DE 70x70x100cm
- PERICÓ DE 40x40x100cm
- CONNEXIÓ A XARXA EXISTENT
- CABLE DE F.O. DE 24 FIBRES AMB COBERTA PK VERMELLA
- AFECTACIÓ

LÍMITS

- ÀMBIT PROJECTE FASE 01
- ÀMBIT PROJECTE FASE 02
- ÀMBIT PROJECTE FASE 03
- ÀMBIT PROJECTE INICAL
- LÍMIT DE PARCEL.LA

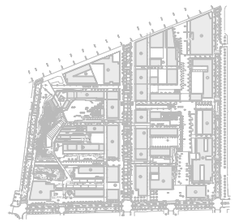

PU SEGREGAT 11 DE L'ÀMBIT DEL CARRER PALOMAR I VIALS INTERIORS DEL PASSEIG MARTA MATA, 7-9 I ENTORN 6B DEL PROJECTE REFÓS D'URBANITZACIÓ DE LES CASERNES DE SANT ANDREU

DISTRICTE DE SANT ANDREU

Ajuntament de Barcelona

Àrea d'Urbanisme i Habitatge
Institut Municipal d'Urbanisme
Direcció de Serveis de Projectes i Obres

AUTOR DELS CRITERIS I DE L'AVANTPROJECTE
Manuel de Solà, arquitecte.

AUTOR DEL PROJECTE EXECUTIU
MARIA CAELLES LACASTA

G94.SMU-PAU2F2.S11

NÚM. EXPEDIENT	EDICIÓ	DATA
BAS25040001	EXECUTIU	FEBRER 2026

NOM PLÀNOL
COMPANYIES DE SERVEIS TELECOMUNICACIONS. OBRA A EXECUTAR. PG

0 100 m

ESCALA
DIN A3 1:2000
DIN A1 1:1000

PLÀNOL
20.5.2.1

FULL 1/1

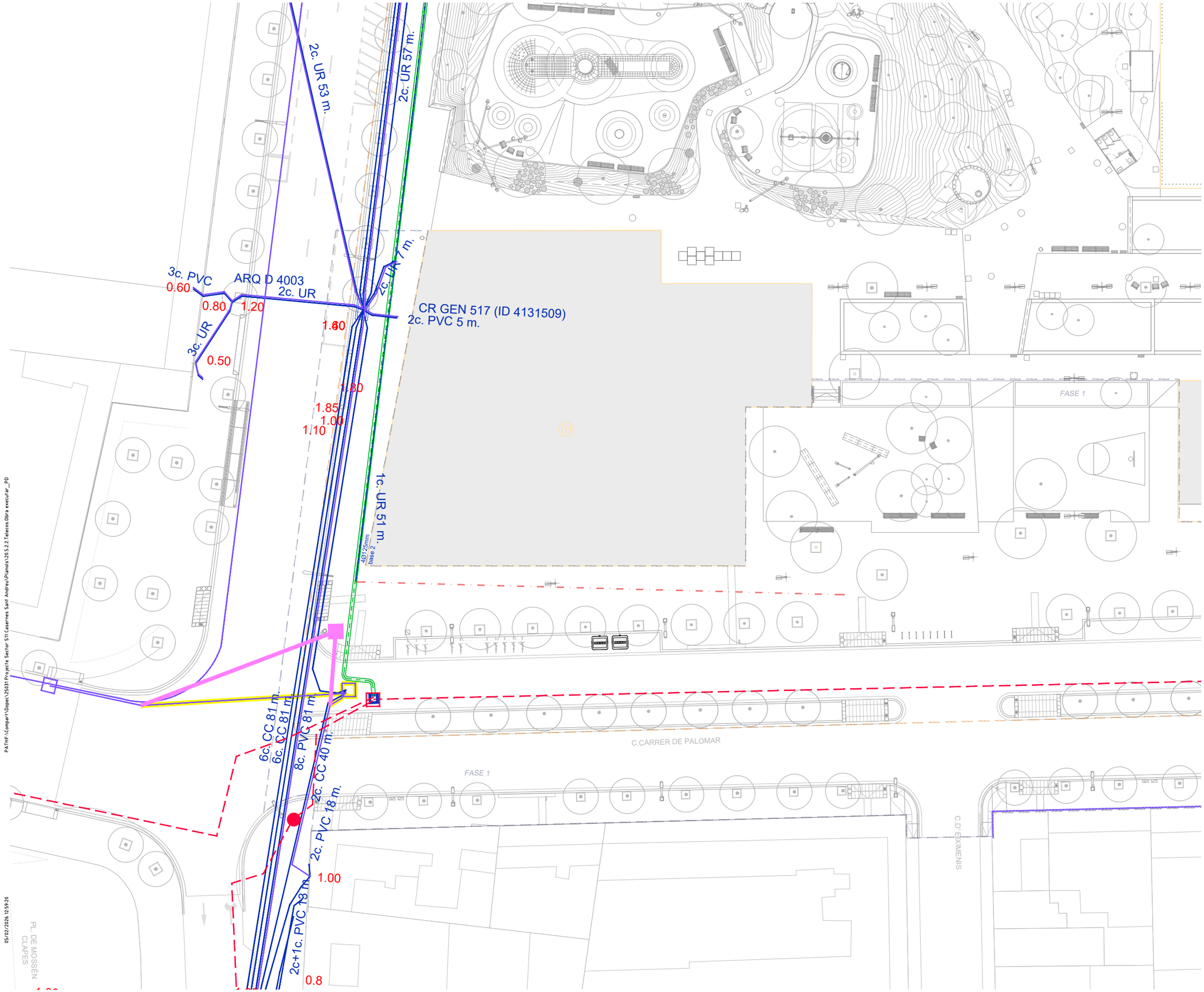

PATHF:\Compar\Dopec\25031 Projecte Sector S11 Casernes Sant Andreu\Planols\20.5.2.2 Telecos.Obra executar_.PD

05/02/2026 12:59:20

LLEGENDA

SERVEI EXISTENT

- XARXA TRONCAL IMI 4/6tubs Ø125
- XARXA D'ACCÉS IMI 2tubs Ø125
- XARXA EXISTENT SOTERRADA TELEFONICA
- XARXA EXISTENT SOTERRADA ONO
- ARQUETA EXISTENT ONO
- XARXA EXISTENT F.O. MUNICIPAL
- PERICÓ DE 70x70x100cm
- PERICÓ DE 40x40x100cm
- CONNEXIÓ A XARXA EXISTENT
- CABLE DE F.O. DE 24 FIBRES AMB COBERTA PK VERMELLA
- AFECTACIÓ

SERVEI PROJECTAT

- XARXA SOTERRADA ONO - 4CØ110
- ARQUETA ONO 70X140cm

NOTA: L'AFECTACIÓ I REPOSICIÓ DE LA XARXA IMI, ESTÀ DEFINIT ALS PLÀNOLS 19

LÍMITS

- ÀMBIT PROJECTE FASE 01
- ÀMBIT PROJECTE FASE 02
- ÀMBIT PROJECTE FASE 03
- ÀMBIT PROJECTE INICAL
- LÍMIT DE PARCEL.LA

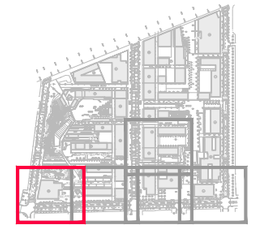

PU SEGREGAT 11 DE L'ÀMBIT DEL CARRER PALOMAR I VIALS INTERIORS DEL PASSEIG MARTA MATA, 7-9 I ENTORN 6B DEL PROJECTE REFÓS D'URBANITZACIÓ DE LES CASERNES DE SANT ANDREU

DISTRICTE DE SANT ANDREU

Ajuntament de Barcelona

Àrea d'Urbanisme i Habitatge
Institut Municipal d'Urbanisme
Direcció de Serveis de Projectes i Obres

AUTOR DELS CRITERIS I DE L'AVANTPROJECTE
Manuel de Solà, arquitecte.

AUTOR DEL PROJECTE EXECUTIU
Dopec
MARIA CAELLES LACASTA

G94.SMU-PAU2F2.S11

NÚM. EXPEDIENT	EDICIÓ	DATA
BAS25040001	EXECUTIU	FEBRER 2026

NOM PLÀNOL
COMPANYIES DE SERVEIS TELECOMUNICACIONS. OBRA A EXECUTAR. PD

0 20 m

ESCALA
DIN A3 1:400
DIN A1 1:200

PLÀNOL
20.5.2.2

FULL **1/5**

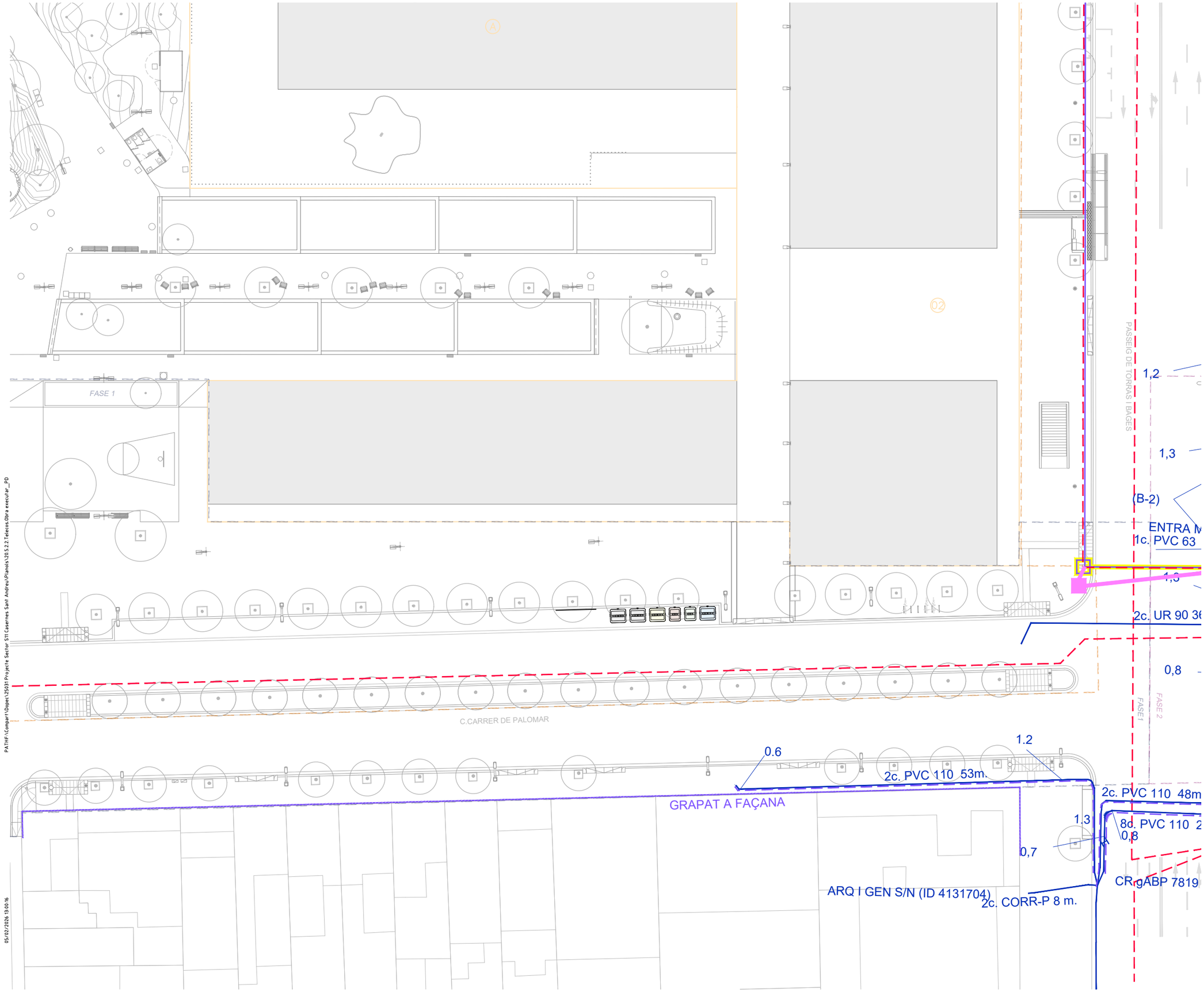

PATHF:\Compart\Dopec\25031 Projecte Sector S11 Casernes Sant Andreu\Plànols\20.5.2.2 Telecos Obra executar_PD

05/02/2026 13:00:16

LLEGENDA

SERVEI EXISTENT

- XARXA TRONCAL IMI 4/6tubs Ø125
- XARXA D'ACCÉS IMI 2tubs Ø125
- XARXA EXISTENT SOTERRADA TELEFONICA
- XARXA EXISTENT SOTERRADA ONO
- ARQUETA EXISTENT ONO
- XARXA EXISTENT F.O. MUNICIPAL
- PERICÓ DE 70x70x100cm
- PERICÓ DE 40x40x100cm
- CONNEXIÓ A XARXA EXISTENT
- CABLE DE F.O. DE 24 FIBRES AMB COBERTA PK VERMELLA
- AFECTACIÓ

SERVEI PROJECTAT

- XARXA SOTERRADA ONO - 4CØ110
- ARQUETA ONO 70X140cm

NOTA: L'AFECTACIÓ I REPOSICIÓ DE LA XARXA IMI, ESTÀ DEFINIT ALS PLÀNOLS 19

LÍMITS

- ÀMBIT PROJECTE FASE 01
- ÀMBIT PROJECTE FASE 02
- ÀMBIT PROJECTE FASE 03
- ÀMBIT PROJECTE INICAL
- LÍMIT DE PARCEL.LA

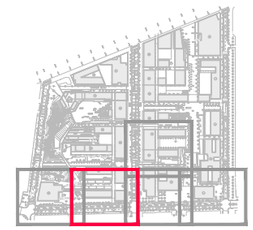

PU SEGREGAT 11 DE L'ÀMBIT DEL CARRER PALOMAR I VIALS INTERIORS DEL PASSEIG MARTA MATA, 7-9 I ENTORN 6B DEL PROJECTE REFÓS D'URBANITZACIÓ DE LES CASERNES DE SANT ANDREU

DISTRICTE DE SANT ANDREU

Ajuntament de Barcelona

Àrea d'Urbanisme i Habitatge
Institut Municipal d'Urbanisme
Direcció de Serveis de Projectes i Obres

AUTOR DELS CRITERIS I DE L'AVANTPROJECTE
Manuel de Solà, arquitecte.

AUTOR DEL PROJECTE EXECUTIU
Dopec
MARIA CAELLES LACASTA

G94.SMU-PAU2F2.S11

NÚM. EXPEDIENT	EDICIÓ	DATA
BAS25040001	EXECUTIU	FEBRER 2026

NOM PLÀNOL
COMPANYIES DE SERVEIS TELECOMUNICACIONS. OBRA A EXECUTAR. PD

0 20 m

ESCALA
DIN A3 1:400
DIN A1 1:200

PLÀNOL
20.5.2.2

FULL 2/5

PASSEIG DE TORRAS I BAGES

FASE 2

1,2

1,3

(B-2)

ENTRA METRO
1c. PVC 63 8m.

1,3

2c. UR 90 36m.

0,8

FASE1

FASE 2

8c. PVC 110 208m.

2c. PVC 19 m.

C.CARRER DE PALOMAR

1.2

2c. PVC 110 48m.

1.0

1.3

8d. PVC 110 208m.

0,8

0,7

CR gABP 7819 (ID 4131602)

2c. CORR-P 8 m.

ARQ D 17683 (ID 21672469)

2c. PVC_1.8 7 m.

2c. PVC_1.8 43 m.

ARQ ICT 17681 (ID 21672465)

ARQ ICT 17682 (ID 21672466)

"gLR"
CR 11241

2c. PVC 110 10m.

PATHF:\Compart\Dopec\25031 Projecte Sector S11 Casernes Sant Andreu\Plano1s\20.5.2.2 Telecos.Obra executar_PD

05/02/2026 13:01:18

LLEGENDA

SERVEI EXISTENT

- XARXA TRONCAL IMI 4/6tubs Ø125
- XARXA D'ACCÉS IMI 2tubs Ø125
- XARXA EXISTENT SOTERRADA TELEFONICA
- XARXA EXISTENT SOTERRADA ONO
- ARQUETA EXISTENT ONO
- XARXA EXISTENT F.O. MUNICIPAL
- PERICÓ DE 70x70x100cm
- PERICÓ DE 40x40x100cm
- CONNEXIÓ A XARXA EXISTENT
- CABLE DE F.O. DE 24 FIBRES AMB COBERTA PK VERMELLA
- AFECTACIÓ

SERVEI PROJECTAT

- XARXA SOTERRADA ONO - 4CØ110
- ARQUETA ONO 70X140cm

NOTA: L'AFECTACIÓ I REPOSICIÓ DE LA XARXA IMI, ESTÀ DEFINIT ALS PLÀNOLS 19

LÍMITS

- ÀMBIT PROJECTE FASE 01
- ÀMBIT PROJECTE FASE 02
- ÀMBIT PROJECTE FASE 03
- ÀMBIT PROJECTE INICAL
- LÍMIT DE PARCEL.LA

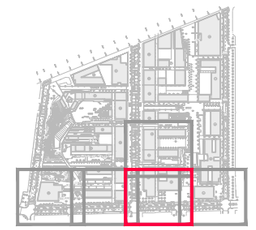

PU SEGREGAT 11 DE L'ÀMBIT DEL CARRER PALOMAR I VIALS INTERIORS DEL PASSEIG MARTA MATA, 7-9 I ENTORN 6B DEL PROJECTE REFÓS D'URBANITZACIÓ DE LES CASERNES DE SANT ANDREU

DISTRICTE DE SANT ANDREU

Ajuntament de Barcelona

Àrea d'Urbanisme i Habitatge
Institut Municipal d'Urbanisme
Direcció de Serveis de Projectes i Obres

AUTOR DELS CRITERIS I DE L'AVANTPROJECTE
Manuel de Solà, arquitecte.

AUTOR DEL PROJECTE EXECUTIU
Dopec
MARIA CAELLES LACASTA

G94.SMU-PAU2F2.S11

NÚM. EXPEDIENT	EDICIÓ	DATA
BAS25040001	EXECUTIU	FEBRER 2026

NOM PLÀNOL
COMPANYIES DE SERVEIS TELECOMUNICACIONS. OBRA A EXECUTAR. PD

0 20 m

ESCALA
DIN A3 1:400
DIN A1 1:200

PLÀNOL
20.5.2.2

FULL **3/5**

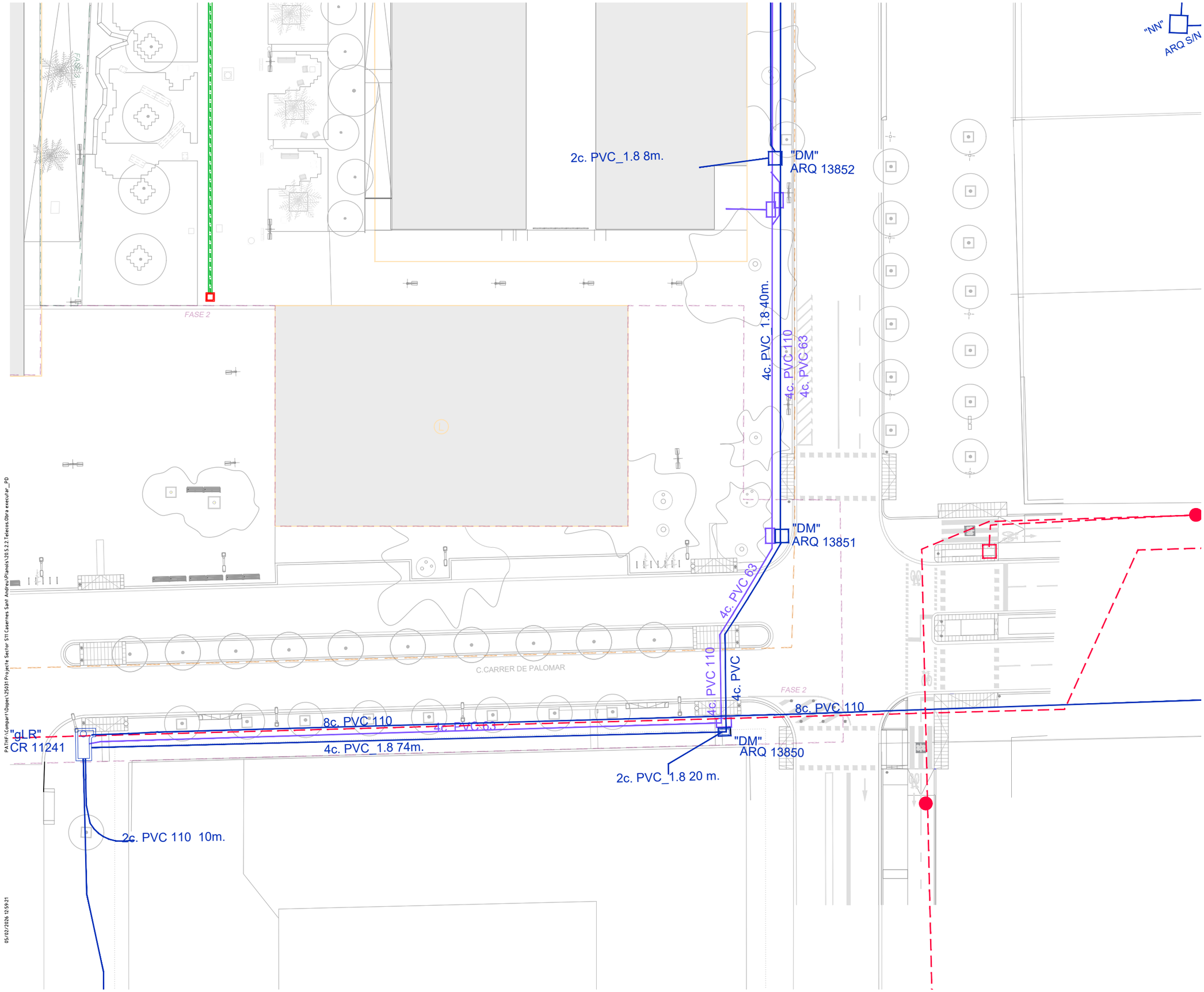

LLEGENDA

SERVEI EXISTENT

- XARXA TRONCAL IMI 4/6tubs Ø125
- XARXA D'ACCÉS IMI 2tubs Ø125
- XARXA EXISTENT SOTERRADA TELEFONICA
- XARXA EXISTENT SOTERRADA ONO
- ARQUETA EXISTENT ONO
- XARXA EXISTENT F.O. MUNICIPAL
- PERICÓ DE 70x70x100cm
- PERICÓ DE 40x40x100cm
- CONNEXIÓ A XARXA EXISTENT
- CABLE DE F.O. DE 24 FIBRES AMB COBERTA PK VERMELLA
- AFECTACIÓ

SERVEI PROJECTAT

- XARXA SOTERRADA ONO - 4CØ110
- ARQUETA ONO 70X140cm

NOTA: L'AFECTACIÓ I REPOSICIÓ DE LA XARXA IMI, ESTÀ DEFINIT ALS PLÀNOLS 19

LÍMITS

- ÀMBIT PROJECTE FASE 01
- ÀMBIT PROJECTE FASE 02
- ÀMBIT PROJECTE FASE 03
- ÀMBIT PROJECTE INICAL
- LÍMIT DE PARCEL.LA

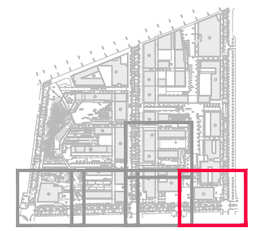

PU SEGREGAT 11 DE L'ÀMBIT DEL CARRER PALOMAR I VIALS INTERIORS DEL PASSEIG MARTA MATA, 7-9 I ENTORN 6B DEL PROJECTE REFÓS D'URBANITZACIÓ DE LES CASERNES DE SANT ANDREU

DISTRICTE DE SANT ANDREU

Ajuntament de Barcelona

Àrea d'Urbanisme i Habitatge
Institut Municipal d'Urbanisme
Direcció de Serveis de Projectes i Obres

AUTOR DELS CRITERIS I DE L'AVANTPROJECTE
Manuel de Solà, arquitecte.

AUTOR DEL PROJECTE EXECUTIU
Dopec
MARIA CAELLES LACASTA

G94.SMU-PAU2F2.S11

NÚM. EXPEDIENT	EDICIÓ	DATA
BAS25040001	EXECUTIU	FEBRER 2026

NOM PLÀNOL
COMPANYIES DE SERVEIS TELECOMUNICACIONS. OBRA A EXECUTAR. PD

0 20 m

ESCALA
DIN A3 1:400
DIN A1 1:200

PLÀNOL **20.5.2.2**

FULL **4/5**

PATH\\Compart\Dopec\25031 Projecte Sector S11 Casernes Sant Andreu\Planols\20.5.2.2 Telecos Obra executar_PD
05/02/2026 12:59:21

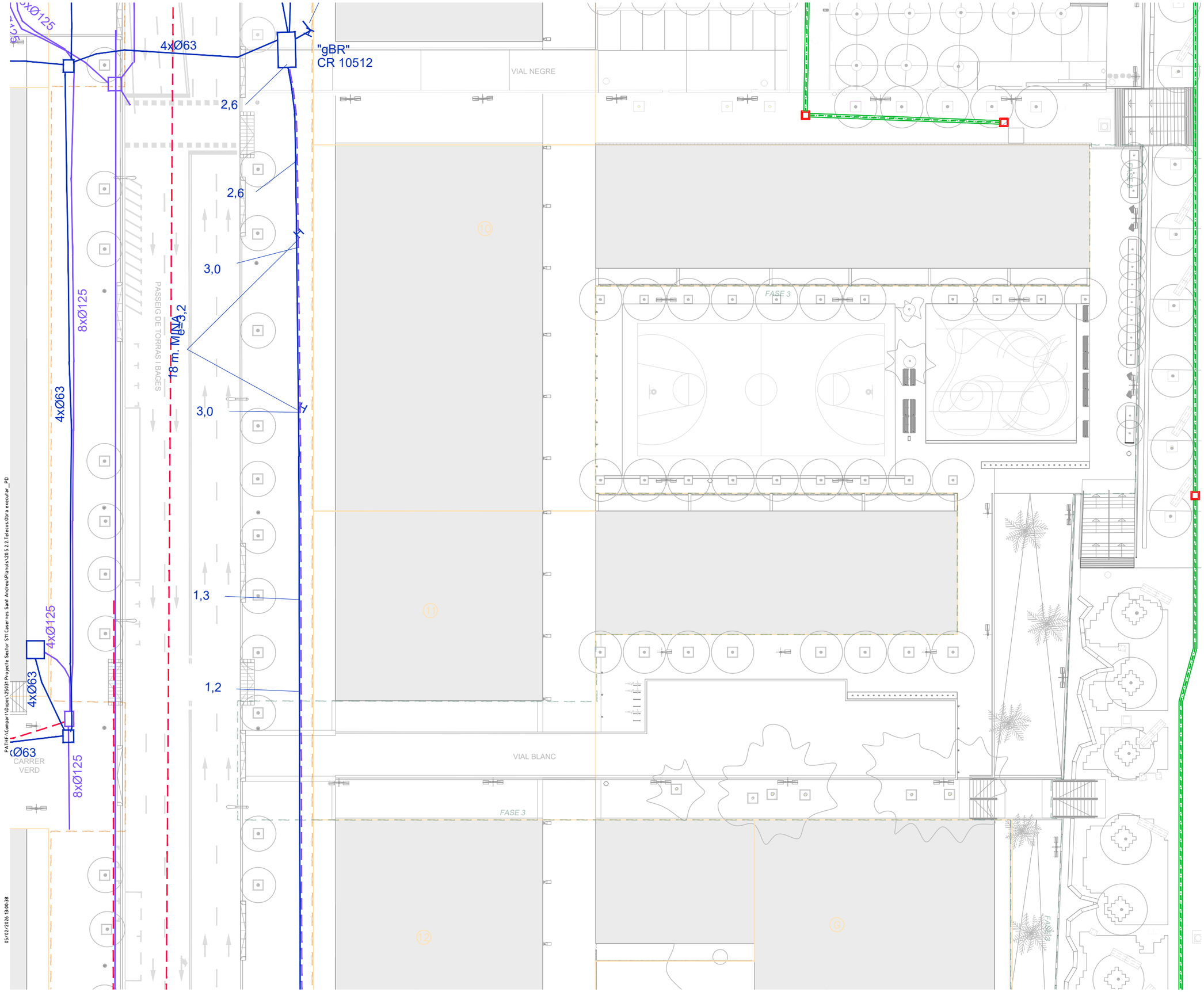

PATH\\Compart\Dopec\25031 Projecte Sector S11 Casernes Sant Andreu\Plànols\20.5.2.2 Telecos.Obra executar_PD

05/02/2026 13:00:38

LLEGENDA

SERVEI EXISTENT

- XARXA TRONCAL IMI 4/6tubs Ø125
- XARXA D'ACCÉS IMI 2tubs Ø125
- XARXA EXISTENT SOTERRADA TELEFONICA
- XARXA EXISTENT SOTERRADA ONO
- ARQUETA EXISTENT ONO
- XARXA EXISTENT F.O. MUNICIPAL
- PERICÓ DE 70x70x100cm
- PERICÓ DE 40x40x100cm
- CONNEXIÓ A XARXA EXISTENT
- CABLE DE F.O. DE 24 FIBRES AMB COBERTA PK VERMELLA
- AFECTACIÓ

SERVEI PROJECTAT

- XARXA SOTERRADA ONO - 4CØ110
- ARQUETA ONO 70X140cm

NOTA: L'AFECTACIÓ I REPOSICIÓ DE LA XARXA IMI, ESTÀ DEFINIT ALS PLÀNOLS 19

LÍMITS

- ÀMBIT PROJECTE FASE 01
- ÀMBIT PROJECTE FASE 02
- ÀMBIT PROJECTE FASE 03
- ÀMBIT PROJECTE INICAL
- LÍMIT DE PARCEL.LA

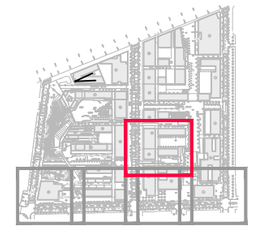

PU SEGREGAT 11 DE L'ÀMBIT DEL CARRER PALOMAR I VIALS INTERIORS DEL PASSEIG MARTA MATA, 7-9 I ENTORN 6B DEL PROJECTE REFÓS D'URBANITZACIÓ DE LES CASERNES DE SANT ANDREU

DISTRICTE DE SANT ANDREU

Ajuntament de Barcelona

Àrea d'Urbanisme i Habitatge
Institut Municipal d'Urbanisme
Direcció de Serveis de Projectes i Obres

AUTOR DELS CRITERIS I DE L'AVANTPROJECTE
Manuel de Solà, arquitecte.

AUTOR DEL PROJECTE EXECUTIU
Dopec
MARIA CAELLES LACASTA

G94.SMU-PAU2F2.S11

NÚM. EXPEDIENT	EDICIÓ	DATA
BAS25040001	EXECUTIU	FEBRER 2026

NOM PLÀNOL
COMPANYIES DE SERVEIS TELECOMUNICACIONS. OBRA A EXECUTAR. PD

0 20 m

ESCALA	PLÀNOL
DIN A3 1:400 DIN A1 1:200	20.5.2.2

FULL 5/5

GEOMETRIA DELS ELEMENTS DE REGISTRE

PERICÓ 70X70X85

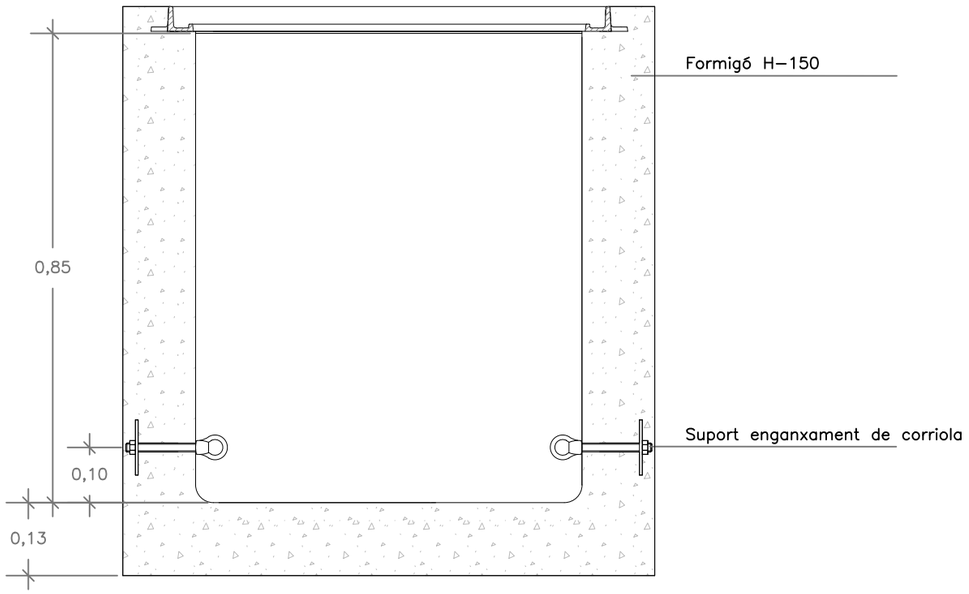

ALÇAT

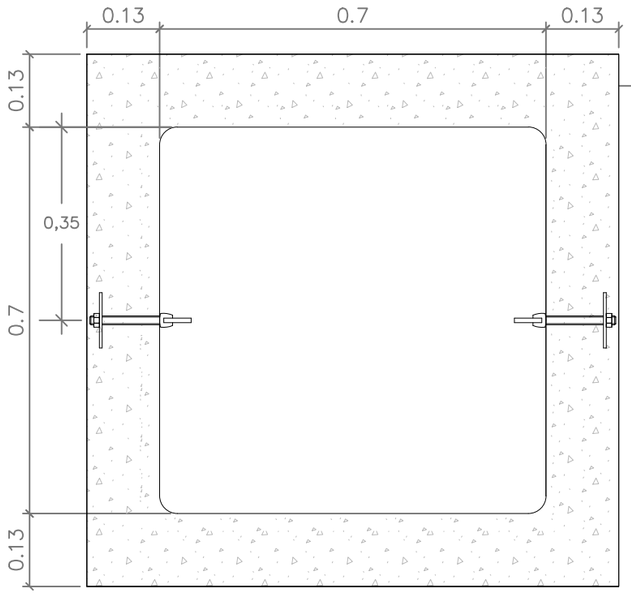

PLANTA

TAPA 70X70

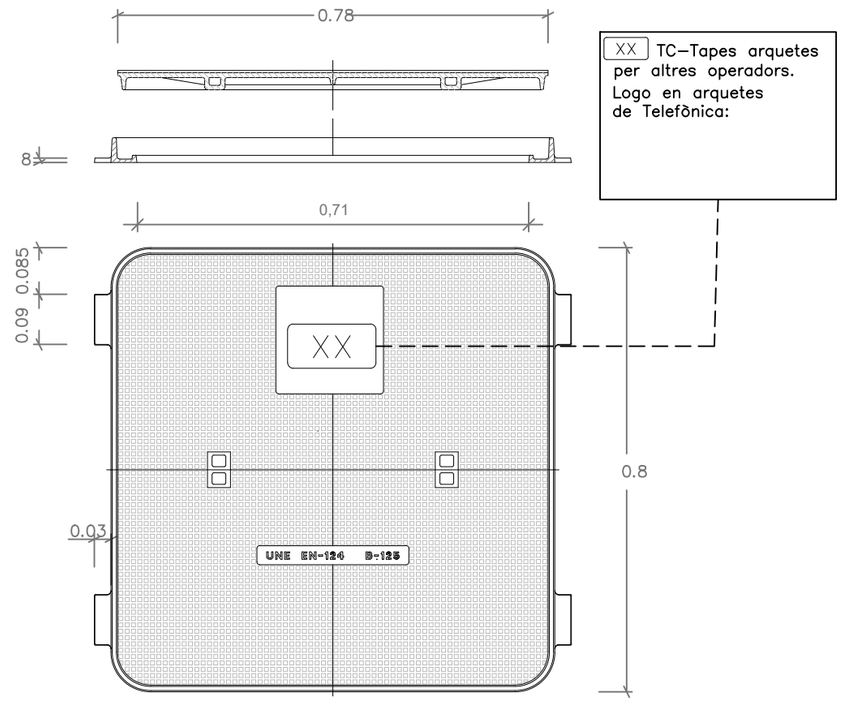

SUPORT ENGANXAMENT DE CORRIOLA

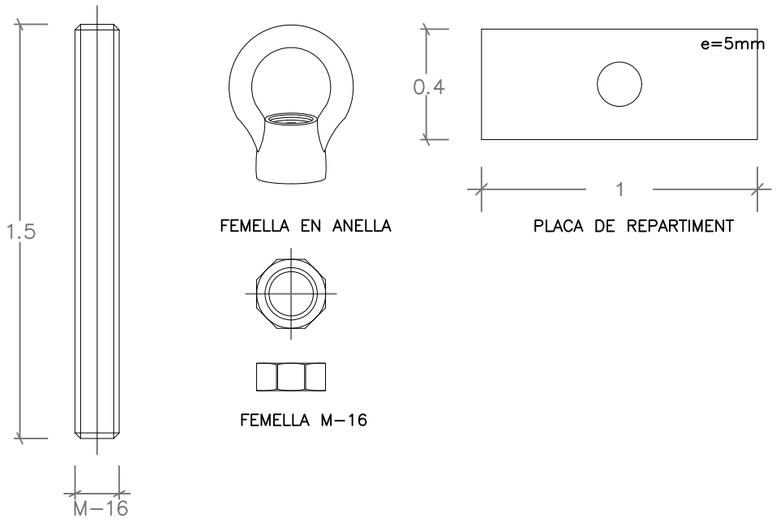

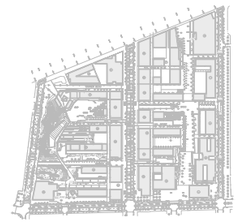

PU SEGREGAT 11 DE L'ÀMBIT DEL CARRER PALOMAR I VIALS INTERIORS DEL PASSEIG MARTA MATA, 7-9 I ENTORN 6B DEL PROJECTE REFÓS D'URBANITZACIÓ DE LES CASERNES DE SANT ANDREU

DISTRICTE DE SANT ANDREU

Ajuntament de Barcelona

Àrea d'Urbanisme i Habitatge
Institut Municipal d'Urbanisme
Direcció de Serveis de Projectes i Obres

AUTOR DELS CRITERIS I DE L'AVANTPROJECTE
Manuel de Solà, arquitecte.

AUTOR DEL PROJECTE EXECUTIU
Dopec
MARIA CAELLES LACASTA

G94.SMU-PAU2F2.S11

NÚM. EXPEDIENT	EDICIÓ	DATA
BAS25040001	EXECUTIU	FEBRER 2026

NOM PLÀNOL
COMPANYIES DE SERVEIS TELECOMUNICACIONS. SECCIONS I DETALLS.

0

ESCALA
DIN A3 1:S/E
DIN A1 1: S/E

PLÀNOL
20.5.3
FULL 1/4

PATHF:\Compart\Dopec\25031 Projecte Sector S11 Casernes Sant Andreu\Planols\20.5.3 Telecos. Seccions i details
05/02/2026 13:00:27

GEOMETRIA DELS ELEMENTS DE REGISTRE PERICÓ 140X70X100

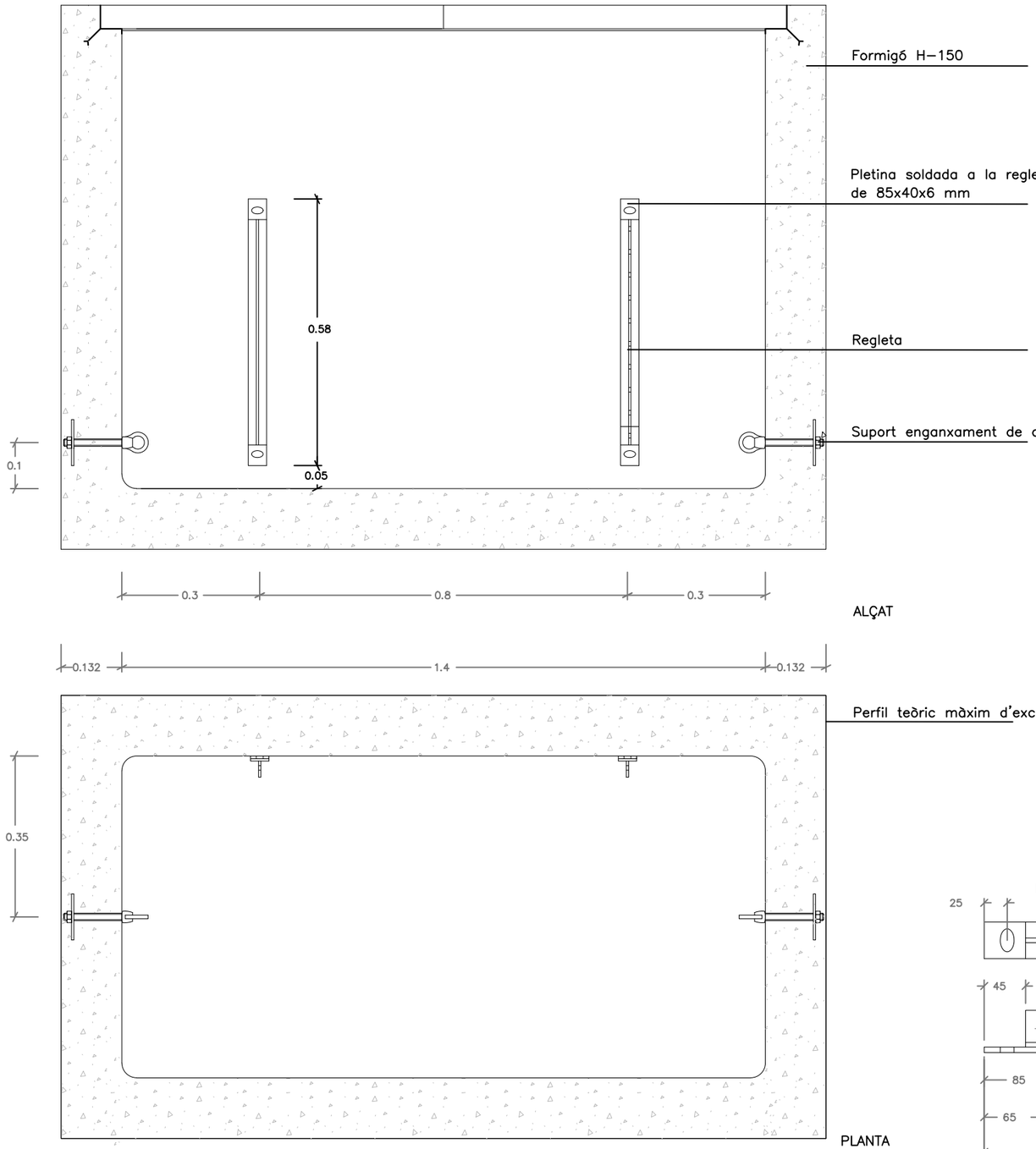

TAPA DOBLE 70X70

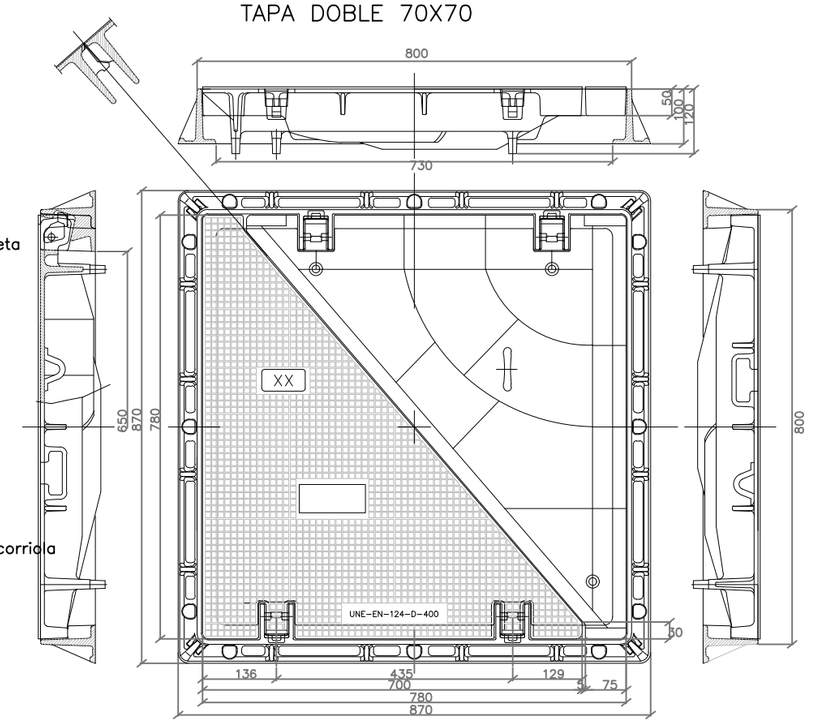

XX TC–Tapes arquetes per altres operadors.

Logo en arquetes de Telefònica:

SUPORT ENGANXAMENT DE CORRIOLA

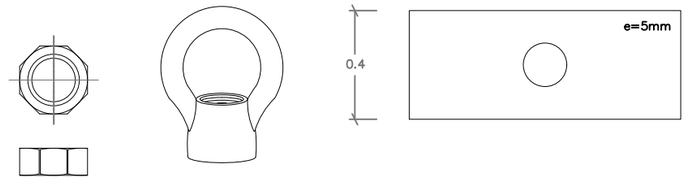

FEMELLA M–16 FEMELLA EN ANELLA PLACA DE REPARTIMENT

REGLETA:

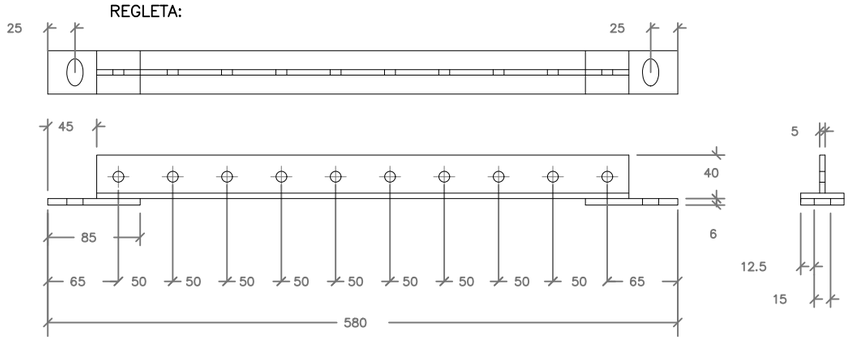

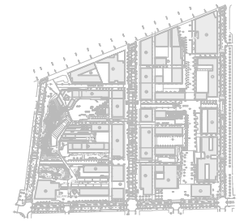

PU SEGREGAT 11 DE L'ÀMBIT DEL CARRER PALOMAR I VIALS INTERIORS DEL PASSEIG MARTA MATA, 7–9 I ENTORN 6B DEL PROJECTE REFÓS D'URBANITZACIÓ DE LES CASERNES DE SANT ANDREU

DISTRICTE DE SANT ANDREU

Ajuntament de Barcelona

Àrea d'Urbanisme i Habitatge
Institut Municipal d'Urbanisme
Direcció de Serveis de Projectes i Obres

AUTOR DELS CRITERIS I DE L'AVANTPROJECTE
Manuel de Solà, arquitecte.

AUTOR DEL PROJECTE EXECUTIU
Dopec
MARIA CAELLES LACASTA

G94.SMU–PAU2F2.S11

NÚM. EXPEDIENT	EDICIÓ	DATA
BAS25040001	EXECUTIU	FEBRER 2026

NOM PLÀNOL
COMPANYIES DE SERVEIS TELECOMUNICACIONS. SECCIONS I DETALLS.

0

ESCALA
DIN A3 1:S/E
DIN A1 1:S/E

PLÀNOL
20.5.3
FULL **2/4**

PATH:F:\Compart\Dopec\25031 Projecte Sector S11 Casernes Sant Andreu\Planols\20 5 3 Telecos. Seccions i detalls
05/02/2026 13:00:07

TELECOS
2C125mm

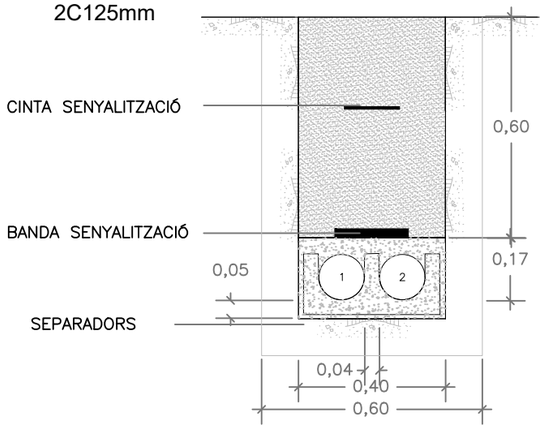

NOTA: ELS TUBS A UTILITZAR EN FUNCIÓ DEL TIPUS DE CANALITZACIÓ SÓN:

–2C125mm: Tubs nº 1 i 2

TELECOS
6C125mm

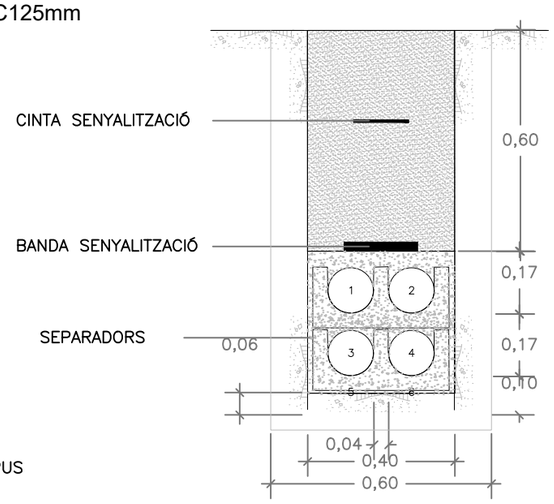

NOTA: ELS TUBS A UTILITZAR EN FUNCIÓ DEL TIPUS DE CANALITZACIÓ SÓN:

–6C125mm: Tubs nº 1, 2, 3, 4, 5 i 6

TELECOS
6C125mm

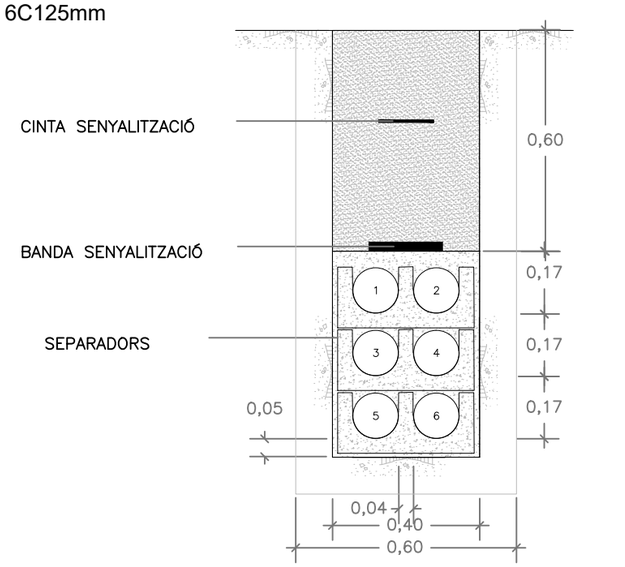

NOTA: ELS TUBS A UTILITZAR EN FUNCIÓ DEL TIPUS DE CANALITZACIÓ SÓN:

–6C125mm: Tubs nº 1, 2, 3, 4, 5 i 6

TELECOS
8C125mm

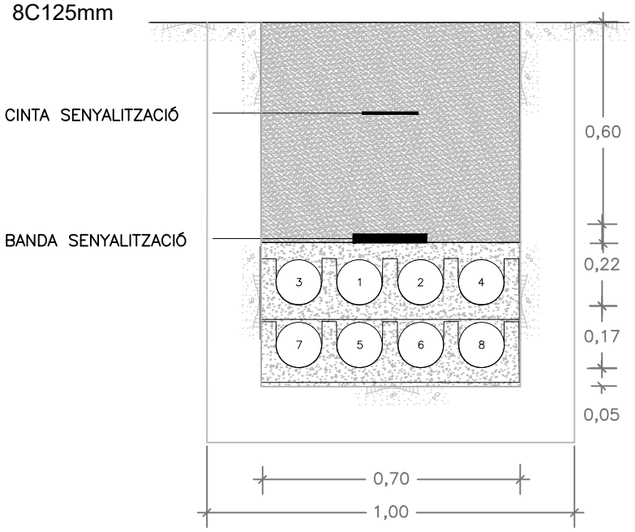

NOTA: ELS TUBS A UTILITZAR EN FUNCIÓ DEL TIPUS DE CANALITZACIÓ SÓN:

–8C125mm: Tubs nº 53/64 7, 5, 6, 8, 3, 1, 2 i 4

TELECOS
8C125mm

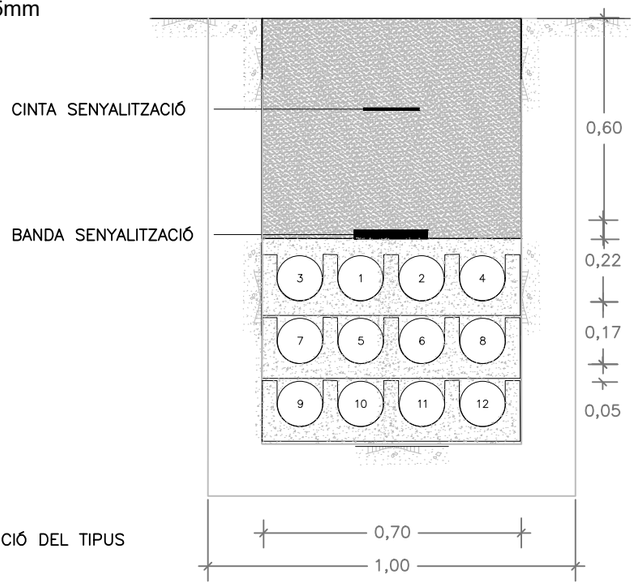

NOTA: ELS TUBS A UTILITZAR EN FUNCIÓ DEL TIPUS DE CANALITZACIÓ SÓN:

–8C125mm: Tubs nº 53/64 7, 5, 6, 8, 3, 1, 2 i 4

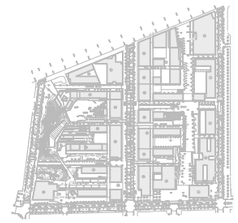

PU SEGREGAT 11 DE L'ÀMBIT DEL CARRER PALOMAR I VIALS INTERIORS DEL PASSEIG MARTA MATA, 7-9 I ENTORN 6B DEL PROJECTE REFÓS D'URBANITZACIÓ DE LES CASERNES DE SANT ANDREU

DISTRICTE DE SANT ANDREU

Ajuntament de Barcelona

Àrea d'Urbanisme i Habitatge
Institut Municipal d'Urbanisme
Direcció de Serveis de Projectes i Obres

AUTOR DELS CRITERIS I DE L'AVANTPROJECTE
Manuel de Solà, arquitecte.

AUTOR DEL PROJECTE EXECUTIU
Dopec
MARIA CAELLES LACASTA

G94.SMU-PAU2F2.S11

NÚM. EXPEDIENT	EDICIÓ	DATA
BAS25040001	EXECUTIU	FEBRER 2026

NOM PLÀNOL
COMPANYIES DE SERVEIS
TELECOMUNICACIONS. SECCIONS I DETALLS.

0

ESCALA
DIN A3 1:S/E
DIN A1 1:S/E

PLÀNOL
20.5.3
FULL 3/4

PATHF:\Compart\Dopec\25031 Projecte Sector S11 Casernes Sant Andreu\Planols\20.5.3 Telecos. Seccions i detalls
05/02/2026 13:00:32

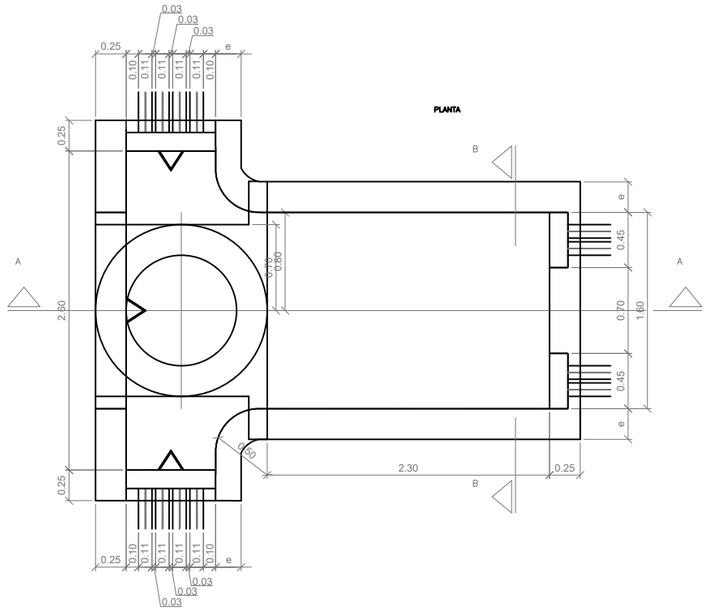

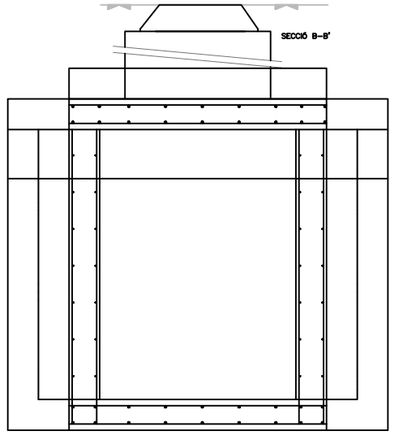

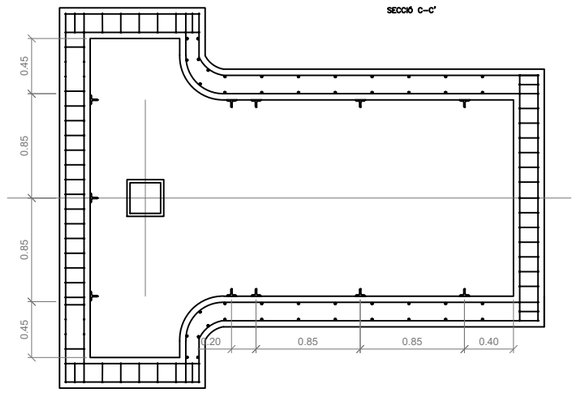

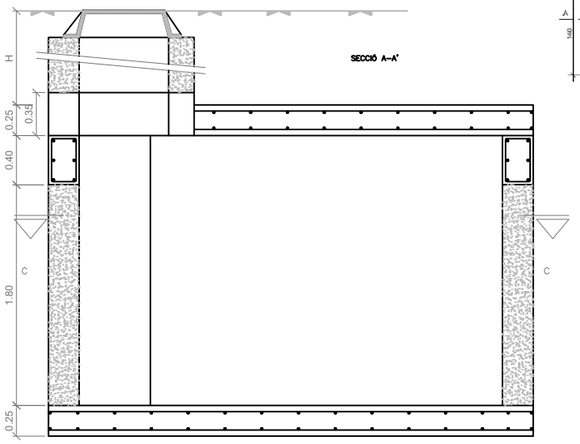

DISTRIBUCIÓ D'ARMADURES EN SOLERA

Altura lliure de cambra	Altura de tancament sobre solera	Espessor	HIPÒTESI I i II						HIPÒTESI III					
			NORMAL			ARGILENC-SATURAT			NORMAL			ARGILENC-SATURAT		
h (m)	H (m)	e (cm)	S_1 Ø t	S_2 Ø t	S_3 Ø t	e(cm)	S_1 Ø t	S_2 Ø t	S_3 Ø t	e(cm)	S_1 Ø t	S_2 Ø t	S_3 Ø t	e(cm)	S_1 Ø t	S_2 Ø t	S_3 Ø t
2.20	≤ 1	20	10 24	10 11	10 18	10 12	20	10 21	10 11	10 17	10 12	20	10 30	10 17	10 28	10 18	20	10 30	10 18	10 25	10 17
	1.50	20	10 21	10 10	10 16	10 10	20	10 19	10 23	10 14	10 10	20	10 27	10 16	10 32	10 13	20	10 25	10 13	10 21	10 14
	3	20	10 21	10 10	10 16	10 10	24	10 17	10 25	10 14	10 10	20	10 17	10 23	10 14	10 24	24	10 34	10 13	10 18	10 12

DISTRIBUCIÓ D'ARMADURES EN SOSTRE

Altura de tancament sobre solera	Espessor	HIPÒTESI I						HIPÒTESI II						HIPÒTESI III					
		NORMAL				ARGILENC-SATURAT				NORMAL				ARGILENC-SATURAT				NORMAL				ARGILENC-SATURAT			
H (m)	e (cm)	T_1 Ø t	T_2 Ø t	T_3 Ø t	T_4 Ø t	e(cm)	T_1 Ø t	T_2 Ø t	T_3 Ø t	T_4 Ø t	e(cm)	T_1 Ø t	T_2 Ø t	T_3 Ø t	T_4 Ø t	e(cm)	T_1 Ø t	T_2 Ø t	T_3 Ø t	T_4 Ø t	e(cm)	T_1 Ø t	T_2 Ø t	T_3 Ø t	T_4 Ø t
0.40	20	16 14	10 24	16 12	16 16	20	16 14	10 24	10 13	10 16	20	16 14	10 24	16 12	16 16	20	16 14	16 24	10 12	16 17	20	10 17	16 30	16 36	10 30	20	16 17	10 36	16 30	16 30
0.80	20	16 17	10 28	16 14	16 21	20	16 17	10 28	10 14	10 21	20	16 17	10 28	16 14	10 21	20	16 17	16 28	10 14	16 21	20	10 18	16 30	16 36	10 36	20	16 17	10 36	16 30	16 30
1.50	20	16 17	10 28	16 16	16 21	20	16 17	10 28	10 14	10 21	20	16 17	10 28	16 14	10 21	20	16 17	16 28	10 14	16 21	20	10 12	16 30	16 28	10 30	20	16 11	10 30	16 25	10 30
3.00	20	16 14	10 24	16 12	16 17	20	16 13	10 22	10 13	10 16	20	16 14	10 24	16 12	16 11	20	16 13	16 24	10 11	16 16	20	10 19	16 30	16 18	10 23	20	16 17	10 36	16 14	16 21

DISTRIBUCIÓ D'ARMADURES EN PARETS

Altura lliure de cambra	Altura de tancament sobre solera	Espessor	HIPÒTESI I						HIPÒTESI II						HIPÒTESI III					
			NORMAL				ARGILENC-SATURAT				NORMAL				ARGILENC-SATURAT				NORMAL				ARGILENC-SATURAT			
h (m)	H (m)	e (cm)	P_1 Ø t	P_2 Ø t	P_3 Ø t	P_4 Ø t	e(cm)	P_1 Ø t	P_2 Ø t	P_3 Ø t	P_4 Ø t	e(cm)	P_1 Ø t	P_2 Ø t	P_3 Ø t	P_4 Ø t	e(cm)	P_1 Ø t	P_2 Ø t	P_3 Ø t	P_4 Ø t	e(cm)	P_1 Ø t	P_2 Ø t	P_3 Ø t	P_4 Ø t
2.20	0.40	35	16 14	10 17	10 10	16 20	25	16 13	10 14	10 22	10 15	25	16 14	16 17	10 10	16 20	25	16 12	16 14	16 23	16 16	20	16 20	16 20	16 14	16 24	30	16 11	16 16	16 11	16 16
	0.80	35	16 13	16 16	10 13	16 16	25	16 12	10 13	10 22	10 15	25	16 13	16 16	10 10	16 19	25	16 11	16 13	16 22	16 16	20	16 16	16 16	16 11	16 22	30	16 13	16 14	16 20	16 13
	1.50	35	16 13	10 13	16 24	16 17	25	16 12	10 14	10 22	10 15	25	16 13	10 13	16 24	16 17	25	16 12	16 14	16 22	16 13	20	16 14	16 13	16 12	16 16	25	16 14	16 13	16 16	16 12
	3.00	25	16 13	16 12	16 16	16 13	35	16 13	10 13	16 22	16 16	25	16 15	10 12	16 16	16 13	35	16 12	16 13	16 20	16 16	25	16 12	16 13	16 12	16 16	35	16 11	16 13	16 21	16 13

SUPORT DE BÚSTIA

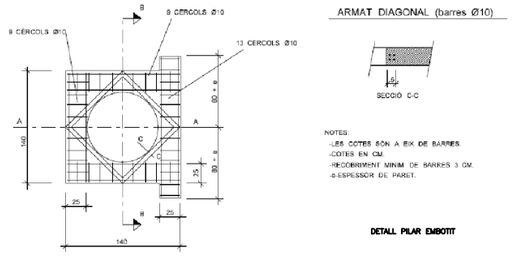

ARMAT DIAGONAL (barres Ø10)

NOTES:
-LES COTES SÓN A EIX DE BARRES.
-COTES EN CM.
-RECOBRIMENT MÍNIM DE BARRES 3 CM.
-e-ESPESSOR DE PARET.

DETALL PILAR EMBOTIT

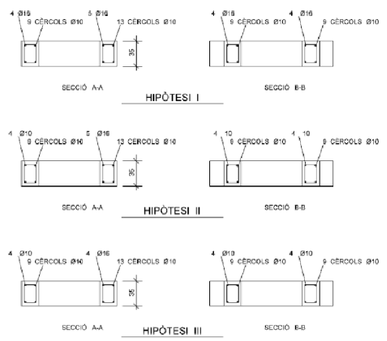

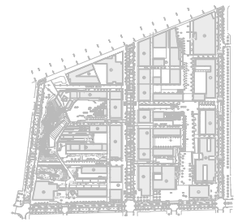

PU SEGREGAT 11 DE L'ÀMBIT DEL CARRER PALOMAR I VIALS INTERIORS DEL PASSEIG MARTA MATA, 7-9 I ENTORN 6B DEL PROJECTE REFÓS D'URBANITZACIÓ DE LES CASERNES DE SANT ANDREU

DISTRICTE DE SANT ANDREU

Ajuntament de Barcelona
Àrea d'Urbanisme i Habitatge
Institut Municipal d'Urbanisme
Direcció de Serveis de Projectes i Obres

AUTOR DELS CRITERIS I DE L'AVANTPROJECTE
Manuel de Solà, arquitecte.

AUTOR DEL PROJECTE EXECUTIU
Dopec
MARIA CAELLES LACASTA

G94.SMU-PAU2F2.S11

NÚM. EXPEDIENT	EDICIÓ	DATA
BAS25040001	EXECUTIU	FEBRER 2026

NOM PLÀNOL
COMPANYIES DE SERVEIS TELECOMUNICACIONS. SECCIONS I DETALLS.

0

ESCALA
DIN A3 1:S/E
DIN A1 1:S/E

PLÀNOL
20.5.3
FULL 4/4

PATHF:\Compart\Dopec\25031 Projecte Sector S11 Casernes Sant Andreu\Plànols\20.5.3 Telecos. Seccions i detalls
05/02/2026 13:00:48

PATHF:\Compar1\Dopec\Y5031 Projecte Sector S11 Casernes Sant Andreu\Planols\20.6.1.1Superposicio serveis Nova implantacio_PG

05/02/2026 13:01:01

LLEGENDA

AIGUA PROJECTADA
- AIGUA
- BAIXA TENSIÓ EXISTENT
- BAIXA TENSIÓ PROJECTADA
- MITJA TENSIÓ EXISTENT
- MITJA TENSIÓ PROJECTADA
- CLAVEGUERAM EXISTENT
- CLAVEGUERAM PROJECTAT
- GAS EXISTENT
- GAS PROJECTAT
- IMI EXISTENT
- IMI PROJECTAT
- ENLLUMENAT
- TELECOMUNICACIONS
- AIGÜES FREÀTIQUES
- REG
- RPRM
- SEMAFORITZACIÓ

LÍMITS

- ÀMBIT PROJECTE FASE 01
- ÀMBIT PROJECTE FASE 02
- ÀMBIT PROJECTE FASE 03
- ÀMBIT PROJECTE INICAL
- LÍMIT DE PARCEL.LA

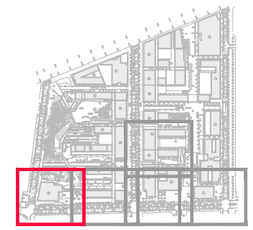

PU SEGREGAT 11 DE L'ÀMBIT DEL CARRER PALOMAR I VIALS INTERIORS DEL PASSEIG MARTA MATA, 7-9 I ENTORN 6B DEL PROJECTE REFÓS D'URBANITZACIÓ DE LES CASERNES DE SANT ANDREU

DISTRICTE DE SANT ANDREU

Ajuntament de Barcelona

Àrea d'Urbanisme i Habitatge
Institut Municipal d'Urbanisme
Direcció de Serveis de Projectes i Obres

AUTOR DELS CRITERIS I DE L'AVANTPROJECTE
Manuel de Solà, arquitecte.

AUTOR DEL PROJECTE EXECUTIU
Dopec
MARIA CAELLES LACASTA

G94.SMU-PAU2F2.S11

NÚM. EXPEDIENT	EDICIÓ	DATA
BAS25040001	EXECUTIU	FEBRER 2026

NOM PLÀNOL
COMPANYIES DE SERVEIS
SUPERPOSICIÓ SERVEIS. NOVA IMPLANTACIÓ. PG

0 100 m

ESCALA
DIN A3 1:2000
DIN A1 1:1000

PLÀNOL
20.6.1.1
FULL 1/1

PATHF:\Compar\Dopec\25031 Projecte Sector S11 Casernes Sant Andreu\Plànols\20.6.1.2 Superposicio serveis Nova implantacio_PD

05/02/2026 12:59:56

C/ CARRER DE PALOMAR

FASE 1

PPP-06

C/ D'EIXIMENS

PL. DE MOSSÈN CLAPÉS

LLEGENDA

AIGUA PROJECTADA
- AIGUA
- BAIXA TENSIÓ EXISTENT
- BAIXA TENSIÓ PROJECTADA
- MITJA TENSIÓ EXISTENT
- MITJA TENSIÓ PROJECTADA
- CLAVEGUERAM EXISTENT
- CLAVEGUERAM PROJECTAT
- GAS EXISTENT
- GAS PROJECTAT
- IMI EXISTENT
- IMI PROJECTAT
- ENLLUMENAT
- TELECOMUNICACIONS
- AIGÜES FREÀTIQUES
- REG
- RPRM
- SEMAFORITZACIÓ

LÍMITS

- ÀMBIT PROJECTE FASE 01
- ÀMBIT PROJECTE FASE 02
- ÀMBIT PROJECTE FASE 03
- ÀMBIT PROJECTE INICAL
- LÍMIT DE PARCEL.LA

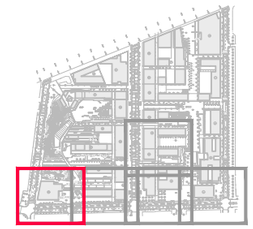

PU SEGREGAT 11 DE L'ÀMBIT DEL CARRER PALOMAR I VIALS INTERIORS DEL PASSEIG MARTA MATA, 7-9 I ENTORN 6B DEL PROJECTE REFÓS D'URBANITZACIÓ DE LES CASERNES DE SANT ANDREU

DISTRICTE DE SANT ANDREU

Ajuntament de Barcelona

Àrea d'Urbanisme i Habitatge
Institut Municipal d'Urbanisme
Direcció de Serveis de Projectes i Obres

AUTOR DELS CRITERIS I DE L'AVANTPROJECTE
Manuel de Solà, arquitecte.

AUTOR DEL PROJECTE EXECUTIU
Dopec
MARIA CAELLES LACASTA

G94.SMU-PAU2F2.S11

NÚM. EXPEDIENT	EDICIÓ	DATA
BAS25040001	EXECUTIU	FEBRER 2026

NOM PLÀNOL
COMPANYIES DE SERVEIS
SUPERPOSICIÓ SERVEIS. NOVA IMPLANTACIÓ. PD

0 20 m

ESCALA	PLÀNOL
DIN A3 1:400 DIN A1 1:200	20.6.1.2

FULL 1/5

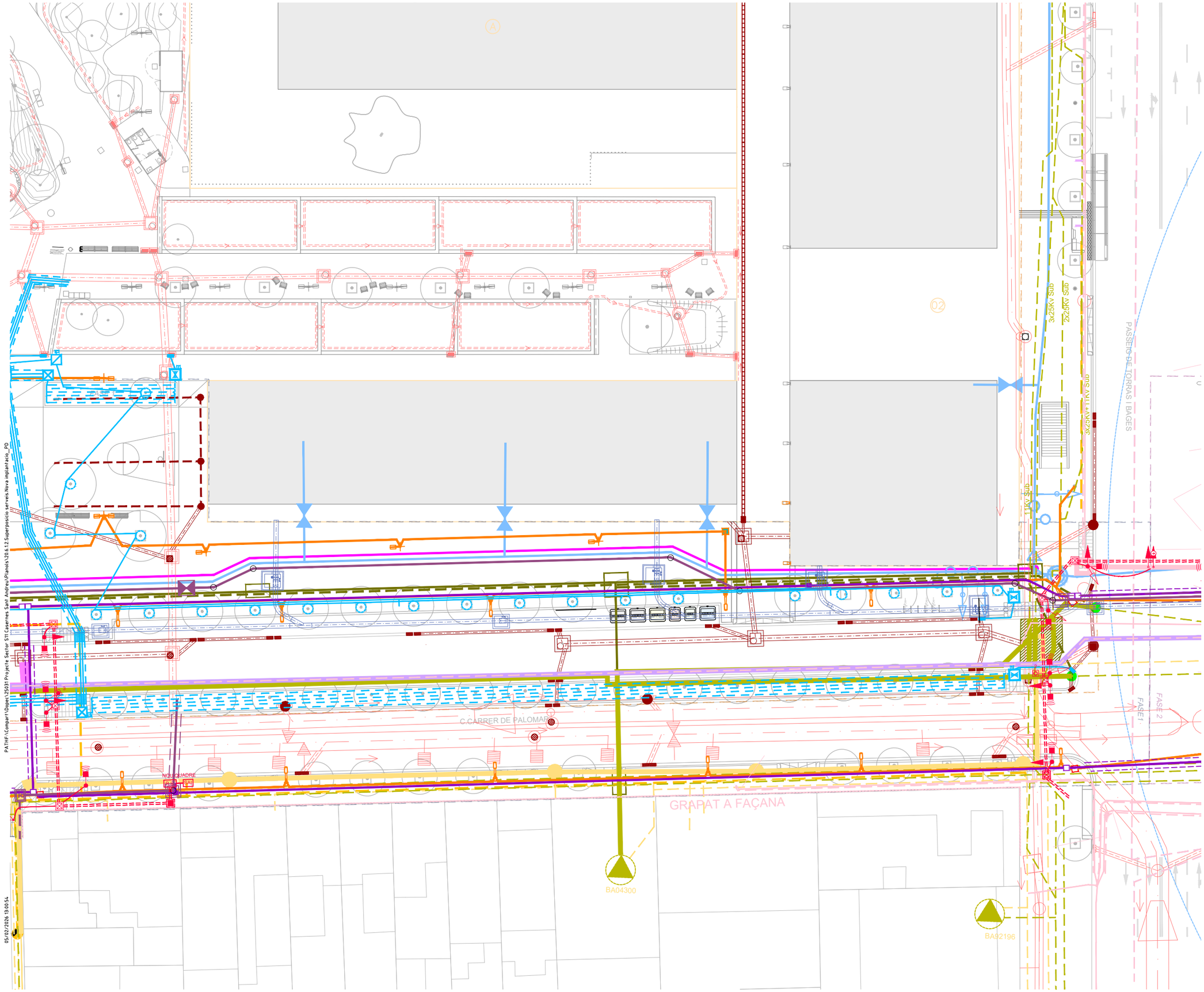

LLEGENDA

AIGUA PROJECTADA
- AIGUA
- BAIXA TENSIÓ EXISTENT
- BAIXA TENSIÓ PROJECTADA
- MITJA TENSIÓ EXISTENT
- MITJA TENSIÓ PROJECTADA
- CLAVEGUERAM EXISTENT
- CLAVEGUERAM PROJECTAT
- GAS EXISTENT
- GAS PROJECTAT
- IMI EXISTENT
- IMI PROJECTAT
- ENLLUMENAT
- TELECOMUNICACIONS
- AIGÜES FREÀTIQUES
- REG
- RPRM
- SEMAFORITZACIÓ

LÍMITS

- ÀMBIT PROJECTE FASE 01
- ÀMBIT PROJECTE FASE 02
- ÀMBIT PROJECTE FASE 03
- ÀMBIT PROJECTE INICAL
- LÍMIT DE PARCEL.LA

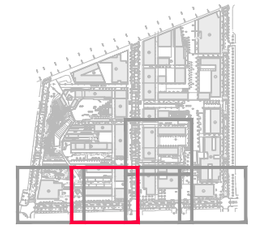

PU SEGREGAT 11 DE L'ÀMBIT DEL CARRER PALOMAR I VIALS INTERIORS DEL PASSEIG MARTA MATA, 7-9 I ENTORN 6B DEL PROJECTE REFÓS D'URBANITZACIÓ DE LES CASERNES DE SANT ANDREU

DISTRICTE DE SANT ANDREU

Ajuntament de Barcelona

Àrea d'Urbanisme i Habitatge
Institut Municipal d'Urbanisme
Direcció de Serveis de Projectes i Obres

AUTOR DELS CRITERIS I DE L'AVANTPROJECTE
Manuel de Solà, arquitecte.

AUTOR DEL PROJECTE EXECUTIU
Dopec
MARIA CAELLES LACASTA

G94.SMU-PAU2F2.S11

NÚM. EXPEDIENT	EDICIÓ	DATA
BAS25040001	EXECUTIU	FEBRER 2026

NOM PLÀNOL
COMPANYIES DE SERVEIS
SUPERPOSICIÓ SERVEIS. NOVA IMPLANTACIÓ. PD

0 — 20 m

ESCALA
DIN A3 1:400
DIN A1 1:200

PLÀNOL
20.6.1.2

FULL 2/5

PATHF:\Compart\Dopec\25031 Projecte Sector S11 Casernes Sant Andreu\Planols\20.6.1.2.Superposicio serveis.Nova implantacio_PD

05/02/2026 13:00:54

PATHF:\Compar1\Dopec\25031 Projecte Sector S11 Casernes Sant Andreu\Plànols\20.6.1.2 Superposicio serveis Nova implantacio_PD

05/02/2026 13:01:10

BA92196

PASSEIG DE TORRAS I BAGES

C.CARRER DE PALOMAR

FASE 1

FASE 2

FASE

NOVA FONT

SECTOR 16 (nou)
By-pass 1"
Reg degoteig 20 arbres

SECTOR 17 (nou)
By-pass 1 1/2"
Degoteig jardineres 285ml

SECTOR 18 (nou)
By-pass 1 1/2"
Degoteig jardineres 321ml

AO300 AP

5521

5535

LLEGENDA

AIGUA PROJECTADA
- AIGUA
- BAIXA TENSIÓ EXISTENT
- BAIXA TENSIÓ PROJECTADA
- MITJA TENSIÓ EXISTENT
- MITJA TENSIÓ PROJECTADA
- CLAVEGUERAM EXISTENT
- CLAVEGUERAM PROJECTAT
- GAS EXISTENT
- GAS PROJECTAT
- IMI EXISTENT
- IMI PROJECTAT
- ENLLUMENAT
- TELECOMUNICACIONS
- AIGÜES FREÀTIQUES
- REG
- RPRM
- SEMAFORITZACIÓ

LÍMITS

- ÀMBIT PROJECTE FASE 01
- ÀMBIT PROJECTE FASE 02
- ÀMBIT PROJECTE FASE 03
- ÀMBIT PROJECTE INICAL
- LÍMIT DE PARCEL.LA

PU SEGREGAT 11 DE L'ÀMBIT DEL CARRER PALOMAR I VIALS INTERIORS DEL PASSEIG MARTA MATA, 7-9 I ENTORN 6B DEL PROJECTE REFÓS D'URBANITZACIÓ DE LES CASERNES DE SANT ANDREU

DISTRICTE DE SANT ANDREU

Ajuntament de Barcelona

Àrea d'Urbanisme i Habitatge
Institut Municipal d'Urbanisme
Direcció de Serveis de Projectes i Obres

AUTOR DELS CRITERIS I DE L'AVANTPROJECTE
Manuel de Solà, arquitecte.

AUTOR DEL PROJECTE EXECUTIU
Dopec
MARIA CAELLES LACASTA

G94.SMU-PAU2F2.S11

NÚM. EXPEDIENT	EDICIÓ	DATA
BAS25040001	EXECUTIU	FEBRER 2026

NOM PLÀNOL
COMPANYIES DE SERVEIS
SUPERPOSICIÓ SERVEIS. NOVA IMPLANTACIÓ. PD

0 20 m

ESCALA
DIN A3 1:400
DIN A1 1:200

PLÀNOL
20.6.1.2
FULL **3/5**

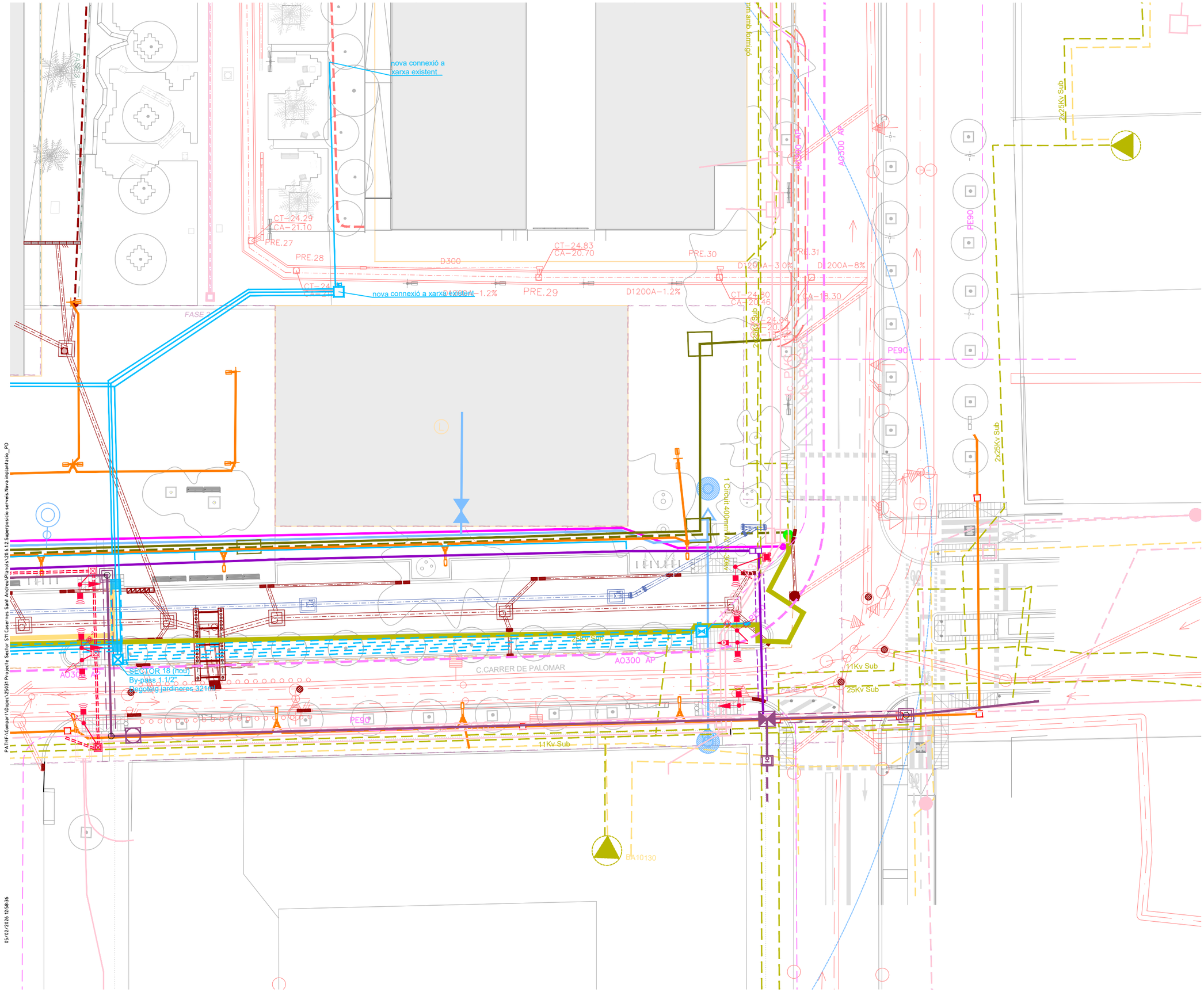

PATHF:\Compart\Dopec\25031 Projecte Sector S11 Casernes Sant Andreu\Plànols\20.6.12 Superposicio serveis Nova implantacio_PD

05/02/2026 12:58:36

LLEGENDA

AIGUA PROJECTADA
- AIGUA
- BAIXA TENSIÓ EXISTENT
- BAIXA TENSIÓ PROJECTADA
- MITJA TENSIÓ EXISTENT
- MITJA TENSIÓ PROJECTADA
- CLAVEGUERAM EXISTENT
- CLAVEGUERAM PROJECTAT
- GAS EXISTENT
- GAS PROJECTAT
- IMI EXISTENT
- IMI PROJECTAT
- ENLLUMENAT
- TELECOMUNICACIONS
- AIGÜES FREÀTIQUES
- REG
- RPRM
- SEMAFORITZACIÓ

LÍMITS

- ÀMBIT PROJECTE FASE 01
- ÀMBIT PROJECTE FASE 02
- ÀMBIT PROJECTE FASE 03
- ÀMBIT PROJECTE INICAL
- LÍMIT DE PARCEL.LA

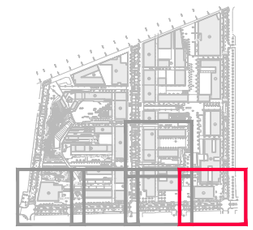

PU SEGREGAT 11 DE L'ÀMBIT DEL CARRER PALOMAR I VIALS INTERIORS DEL PASSEIG MARTA MATA, 7-9 I ENTORN 6B

DEL PROJECTE REFÓS D'URBANITZACIÓ DE LES CASERNES DE SANT ANDREU

DISTRICTE DE SANT ANDREU

Ajuntament de Barcelona

Àrea d'Urbanisme i Habitatge
Institut Municipal d'Urbanisme
Direcció de Serveis de Projectes i Obres

AUTOR DELS CRITERIS I DE L'AVANTPROJECTE
Manuel de Solà, arquitecte.

AUTOR DEL PROJECTE EXECUTIU
Dopec
MARIA CAELLES LACASTA

G94.SMU-PAU2F2.S11

NÚM. EXPEDIENT	EDICIÓ	DATA
BAS25040001	EXECUTIU	FEBRER 2026

NOM PLÀNOL
COMPANYIES DE SERVEIS
SUPERPOSICIÓ SERVEIS. NOVA IMPLANTACIÓ. PD

0 20 m

ESCALA
DIN A3 1:400
DIN A1 1:200

PLÀNOL
20.6.1.2
FULL **4/5**

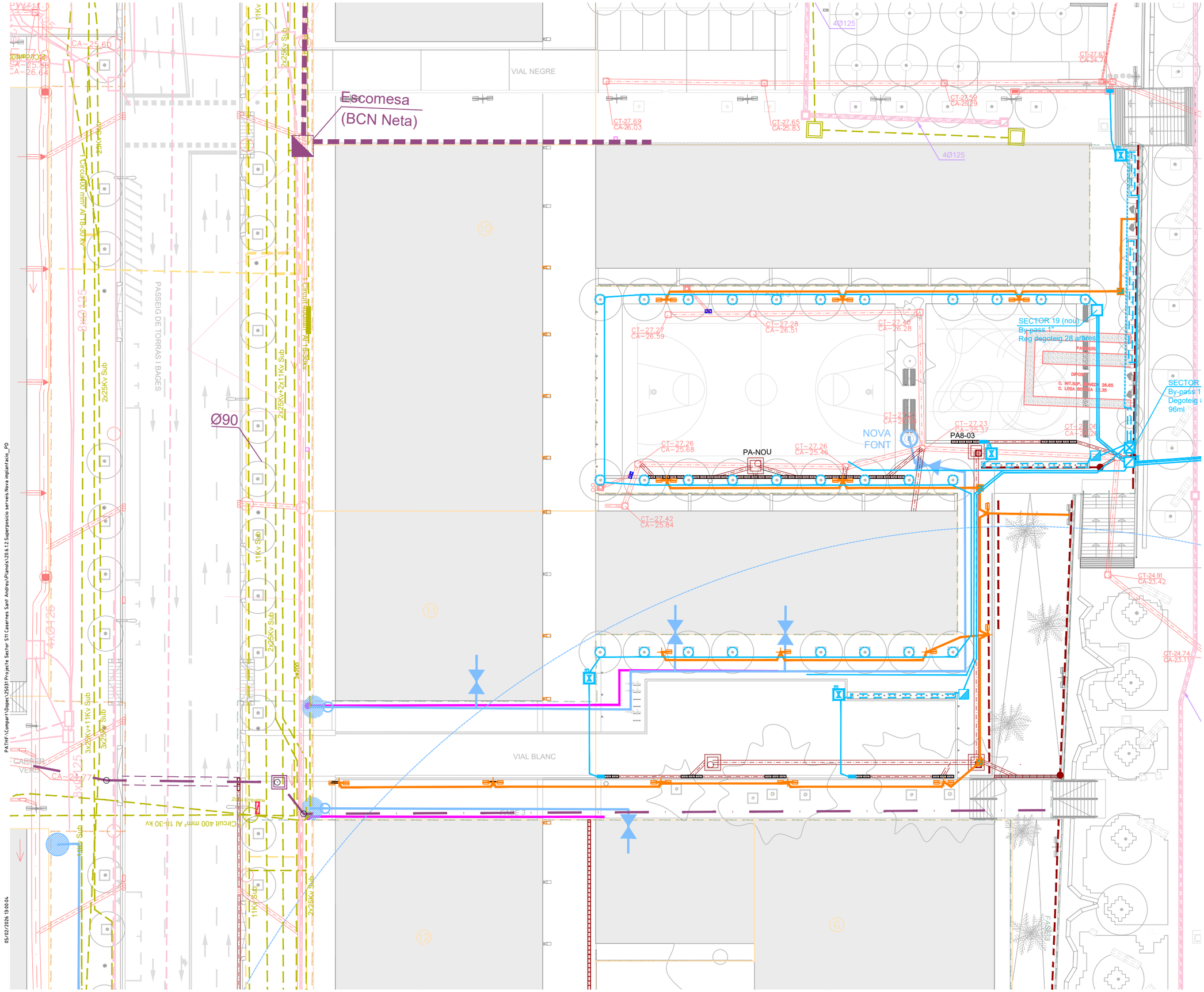

PATHF:\Compart\Dopec\25031 Projecte Sector S11 Casernes Sant Andreu\Planols\20.6.1.2 Superposicio serveis Nova implantacio_PD

05/02/2026 13:00:04

LLEGENDA

AIGUA PROJECTADA
- AIGUA
- BAIXA TENSIÓ EXISTENT
- BAIXA TENSIÓ PROJECTADA
- MITJA TENSIÓ EXISTENT
- MITJA TENSIÓ PROJECTADA
- CLAVEGUERAM EXISTENT
- CLAVEGUERAM PROJECTAT
- GAS EXISTENT
- GAS PROJECTAT
- IMI EXISTENT
- IMI PROJECTAT
- ENLLUMENAT
- TELECOMUNICACIONS
- AIGÜES FREÀTIQUES
- REG
- RPRM
- SEMAFORITZACIÓ

LÍMITS

- ÀMBIT PROJECTE FASE 01
- ÀMBIT PROJECTE FASE 02
- ÀMBIT PROJECTE FASE 03
- ÀMBIT PROJECTE INICAL
- LÍMIT DE PARCEL.LA

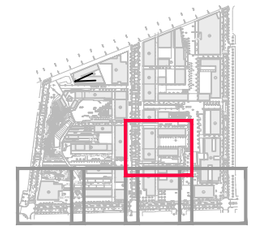

PU SEGREGAT 11 DE L'ÀMBIT DEL CARRER PALOMAR I VIALS INTERIORS DEL PASSEIG MARTA MATA, 7-9 I ENTORN 6B DEL PROJECTE REFÓS D'URBANITZACIÓ DE LES CASERNES DE SANT ANDREU

DISTRICTE DE SANT ANDREU

Ajuntament de Barcelona

Àrea d'Urbanisme i Habitatge
Institut Municipal d'Urbanisme
Direcció de Serveis de Projectes i Obres

AUTOR DELS CRITERIS I DE L'AVANTPROJECTE
Manuel de Solà, arquitecte.

AUTOR DEL PROJECTE EXECUTIU
Dopec
MARIA CAELLES LACASTA

G94.SMU-PAU2F2.S11

NÚM. EXPEDIENT	EDICIÓ	DATA
BAS25040001	EXECUTIU	FEBRER 2026

NOM PLÀNOL
COMPANYIES DE SERVEIS
SUPERPOSICIÓ SERVEIS. NOVA IMPLANTACIÓ. PD

0 20 m

ESCALA
DIN A3 1:400
DIN A1 1:200

PLÀNOL
20.6.1.2
FULL **5/5**