

**PU SEGREGAT 11 DE L'ÀMBIT
DEL CARRER PALOMAR I VIALS INTERIORS DEL
PASSEIG MARTA MATA, 7-9 I ENTORN 6B
DEL PROJECTE REFÓS D'URBANITZACIÓ DE LES
CASERNES DE SANT ANDREU
DISTRICTE DE SANT ANDREU**



**Ajuntament
de Barcelona**

Àrea d'Urbanisme i Habitatge
Institut Municipal d'Urbanisme
Direcció de Serveis de Projectes i Obres

AUTOR DELS CRITERIS I DE L'AVANTPROJECTE

Manuel de Solà, arquitecte.

AUTOR DEL PROJECTE EXECUTIU



MARIA CAELLES LACASTA

1. MEMÒRIA I ANNEXES
2. PLANÒLS
3. PLEC DE CONDICIONS
4. PRESSUPOST

G94.SMU-PAU2F2.S11

NÚM. EXPEDIENT

BAS-25040001

EDICIÓ

EXECUTIU

DATA

FEBRER 2026

VOL. 2/4

ÍNDIX DEL PROJECTE

ÍNDEX DEL PROJECTE

DOCUMENT NÚM. 1. MEMÒRIA I ANNEXOS

- MEMÒRIA
- ANNEX 01. ANTECEDENTS
- ANNEX 02. FOTOGRAFIES ESTAT ACTUAL. JACIMENTS ARQUEOLÒGICS
- ANNEX 03. ESTUDI DE L'ORGANITZACIÓ I DEL DESENVOLUPAMENT DE LES OBRES
- ANNEX 04. TOPOGRAFIA
- ANNEX 06. ACCESSIBILITAT
- ANNEX 07. PROTECCIÓ CONTRA INCENDIS
- ANNEX 08. TRAÇAT, REPLANTEJAMENT I DEFINICIÓ GEOMÈTRICA
- ANNEX 09. MOVIMENT DE TERRES, GEOLOGIA I GEOTÈCNIA
- ANNEX 10. FERMES I PAVIMENTS
- ANNEX 11. MOBILIARI URBÀ
- ANNEX 12. ESTRUCTURES, MURS I TÚNELS
- ANNEX 13. JARDINERIA I REG
- ANNEX 14. ENLLUMENAT PÚBLIC
- ANNEX 15. SEGURETAT VIAL
- ANNEX 16. HIDROLOGIA, CLAVEGUERAM I DRENATGE
- ANNEX 17. SERVEIS DE NETEJA URBANA
- ANNEX 18. SERVEIS D'ABASTIMENT D'AIGÜES FREÀTIQUES
- ANNEX 19. ALTRES SERVEIS URBANS
- ANNEX 20. SERVEIS DE COMPANYIES
- ANNEX 21. JUSTIFICACIÓ DE PREUS
- ANNEX 22. ESTRUCTURACIÓ DE LES OBRES PROJECTADES
- ANNEX 23. COMPLIMENT DE PRESCRIPCIONS
- ANNEX 24. VALORACIÓ DE LES MESURES CORRECTORES EIA
- ANNEX 25. PLA DE CONTROL DE QUALITAT
- ANNEX 26. ESTUDI DE SEGURETAT I SALUT
- ANNEX 27. PRESSUPOST PER AL CONEIXEMENT DE L'ADMINISTRACIÓ
- ANNEX 29. CRITERIS I REQUERIMENTS D'AUTOSUFICIÈNCIA ENERGÈTICA I AMBIENTA

DOCUMENT NÚM. 2. DOCUMENTACIÓ GRÀFICA

- 1. INFORMACIÓ
- 2. ESTAT ACTUAL
- 3. PLANEJAMENT I FASES D'OBRA
- 4. TOPOGRAFIA
- 5. PROPOSTA
- 6. ACCESSIBILITAT
- 7. PREVENCIÓ D'INCENDIS
- 8. DEFINICIÓ GEOMÈTRICA EN PLANTA
- 9. DEFINICIÓ GEOMÈTRICA EN ALÇAT
- 10. FERMS I PAVIMENTS
- 11. MOBILIARI URBÀ

- 12. ESTRUCTURES
- 13. JARDINERIA I REG
- 14. ENLLUMENAT PÚBLIC
- 15. **SEGURETAT VIAL**
- 16. DRENATGE I CLAVEGUERAM
- 17. NETEJA URBANA
- 18. AIGÜES FREÀTIQUES
- 19. ALTRES SERVEIS URBANS
- 20. COMPANYIES DE SERVEIS

DOCUMENT NÚM. 3. PLECS DE CONDICIONS TÈCNIQUES

- 1. PLEC DE CONDICIONS TÈCNIQUES GENERALS
- 2. PLEC DE CONDICIONS TÈCNIQUES PARTICULARS
- 3. PLEC DE PRESCRIP. TÈCNIQUES PARTICULARS DELS SERVEIS MUNICIPALS AFECTATS

DOCUMENT NÚM. 4. PRESSUPOST

FASE 1

- FASE1. AMIDAMENTS
- FASE 1. ESTADÍSTICA DE PARTIDES
- FASE 1. QUADRE DE PREUS 1
- FASE 1. QUADRE DE PREUS 2
- FASE 1. PRESSUPOST
- FASE 1. RESUM DE PRESSUPOST
- FASE 1. ÚLTIM FULL DE PRESSUPOST

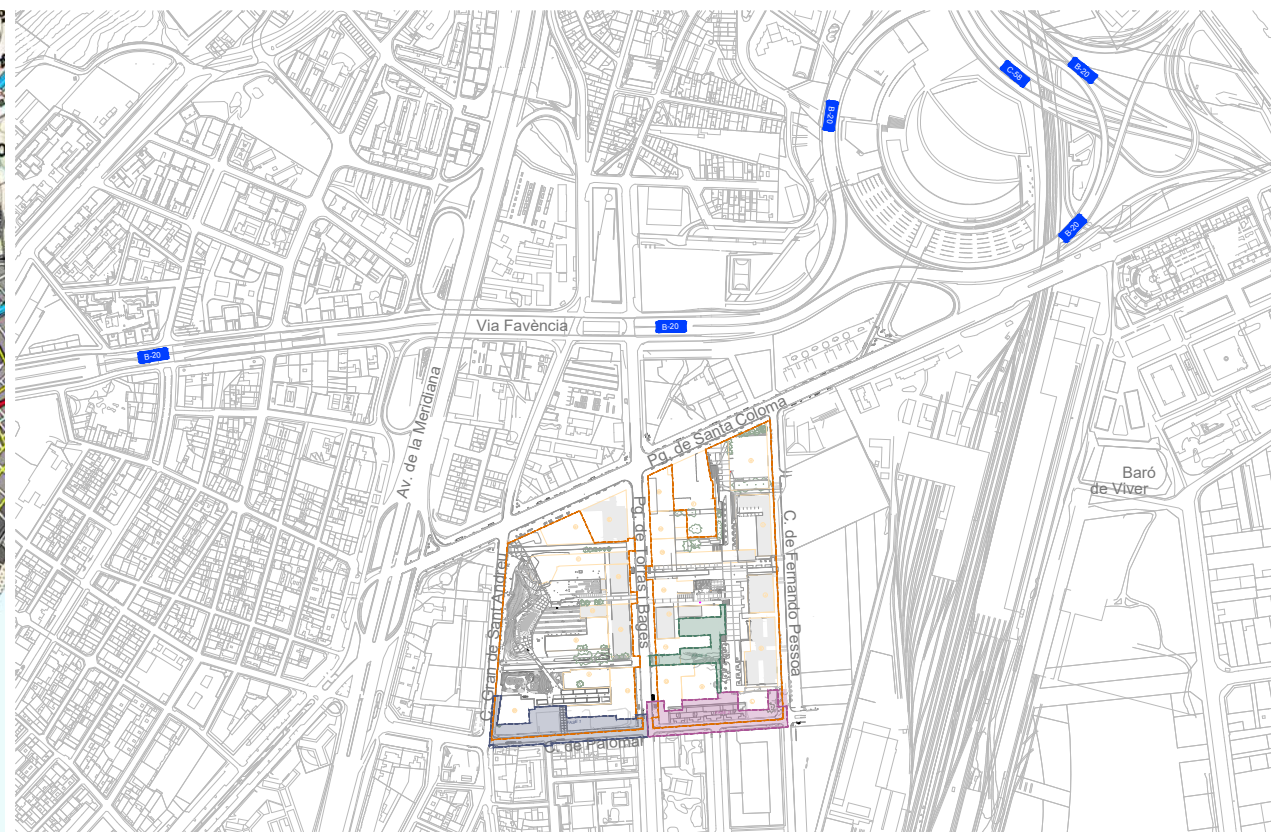
FASE 2

- FASE 2. AMIDAMENTS
- FASE 2. ESTADÍSTICA DE PARTIDES
- FASE 2. QUADRE DE PREUS 1
- FASE 2. QUADRE DE PREUS 2
- FASE 2. PRESSUPOST
- FASE 2. RESUM DE PRESSUPOST
- FASE 2. ÚLTIM FULL DE PRESSUPOST

FASE 3

- FASE 3. AMIDAMENTS
- FASE 3. ESTADÍSTICA DE PARTIDES
- FASE 3. QUADRE DE PREUS 1
- FASE 3. QUADRE DE PREUS 2
- FASE 3. PRESSUPOST
- FASE 3. RESUM DE PRESSUPOST
- FASE 3. ÚLTIM FULL DE PRESSUPOST
- PRESSUPOST PER AL CONEIXEMENT DE L'ADMINISTRACIÓ

DOCUMENT NÚM. 2. DOCUMENTACIÓ GRÀFICA



ÍNDEX

<p>1. INFORMACIÓ</p> <p>1.1. SITUACIÓ I ÍNDEX</p> <p>1.2. EMLAÇAMENT</p> <p>1.3. FOTOPLÀNOL</p> <p>2. ESTAT ACTUAL</p> <p>2.1. ÀMBIT</p> <p>2.2. FOTOGRAFIES</p> <p>2.3. JACIMENTS ARQUEOLÒGICS</p> <p>3. PLANEJAMENT I FASES D'OBRA</p> <p>3.1. PLANEJAMENT VIGENT</p> <p>3.2. FASES D'OBRA</p> <p>4. TOPOGRAFIA</p> <p>4.1. TOPOGRAFIA</p> <p>4.2. BASES DE REPLANTEIG</p> <p>5. PROPOSTA</p> <p>5.1. PLANTA GENERAL D'URBANITZACIÓ</p> <p>5.2. PLANTA DE SUPERFÍCIES I USOS</p> <p>6. ACCESSIBILITAT</p> <p>6.1. PLANTA</p> <p>7. PREVENCIÓ D'INCENDIS</p> <p>7.1. ACCÉS I ESPAIS DE MANIOBRA</p> <p>7.2. HIDRANTS</p> <p>8. DEFINICIÓ GEOMÈTRICA EN PLANTA</p> <p>8.1. SUPERPOSICIÓ AMB ESTAT ACTUAL</p> <p>8.2. DEFINICIÓ D'EIXOS</p> <p>8.3. ALINEACIONS I RASANTS</p> <p>8.4. NIVELLACIÓ "GRADING"</p> <p>8.5. PUNTS DE REPLANTEIG</p> <p>9. DEFINICIÓ GEOMÈTRICA EN ALÇAT</p> <p>9.1. PERFILS LONGITUDINALS</p> <p>9.2. PERFILS TRANSVERSALS</p> <p>9.3. SECCIONS TIPUS</p> <p>10. FERMS I PAVIMENTS</p> <p>10.1. ESTAT ACTUAL</p> <p>10.2. ENDERROCS</p> <p>10.3. PROPOSTA</p> <p>10.4. DETALLS</p> <p>11. MOBILIARI URBÀ</p> <p>11.1. MOBILIARI GENERAL</p> <p>11.1.1. EXISTENT</p> <p>11.1.2. AFECTAT</p> <p>11.1.3. NOVA IMPLANTACIÓ</p> <p>11.1.4. DETALLS</p> <p>11.2. FONTS I ALTRES AMB INSTAL·LACIONS</p> <p>11.2.1. EXISTENT</p> <p>11.2.2. AFECTAT</p> <p>11.2.3. NOVA IMPLANTACIÓ</p> <p>11.2.4. DETALLS</p> <p>12. ESTRUCTURES</p> <p>12.1. OBRA DE FÀBRICA</p> <p>12.1.1. EXISTENT</p> <p>12.1.2. ENDERROCS</p> <p>12.1.3. MURS</p>	<p>13. JARDINERIA I REG</p> <p>13.1. JARDINERIA</p> <p>13.1.1. ESTAT ACTUAL</p> <p>13.1.2. AFECTACIONS</p> <p>13.1.3. PROPOSTA ARBRAT</p> <p>13.1.4. PROPOSTA ENJARDINAMENT</p> <p>13.1.5. DETALLS</p> <p>13.2. REG</p> <p>13.2.1. PLANTA ESTAT ACTUAL</p> <p>13.2.2. PLANTA PROPOSTA</p> <p>13.2.3. DETALLS</p> <p>14. ENLLUMENAT PÚBLIC</p> <p>14.1. ESTAT ACTUAL</p> <p>14.2. AFECTACIONS</p> <p>14.3. PROPOSTA</p> <p>14.4. LINIES</p> <p>14.5. ESQUEMA UNIFILAR</p> <p>14.6. DETALLS</p> <p>15. SEGURETAT VIAL</p> <p>15.1. SENYALITZACIÓ HORIZONTAL I VERTICAL</p> <p>15.1.1. ESTAT ACTUAL</p> <p>15.1.2. AFECTACIONS</p> <p>15.1.3. PROPOSTA</p> <p>15.1.4. DETALLS</p> <p>15.2. SEMAFORITZACIÓ</p> <p>15.2.1. ESTAT ACTUAL</p> <p>15.2.3. PROPOSTA</p> <p>15.2.4. DETALLS</p> <p>15.3. TRANSPORTS URBANS</p> <p>15.3.1. ESTAT ACTUAL</p> <p>15.3.2. AFECTACIONS</p> <p>15.3.3. PROPOSTA</p> <p>15.5. SENYALITZACIÓ PROVISIONAL</p> <p>15.5.1. PROPOSTA</p> <p>15.5.2. DETALLS</p> <p>16. DRENATGE I CLAVEGUERAM</p> <p>16.1. CLAVEGUERAM</p> <p>16.1.1. ESTAT ACTUAL</p> <p>16.1.2. AFECTACIONS</p> <p>16.1.3. PROPOSTA</p> <p>16.1.4. PERFILS</p> <p>16.1.5. DETALLS</p> <p>17. NETEJA URBANA</p> <p>17.1. ELEMENTS MÒBILS</p> <p>17.1.1. ESTAT ACTUAL</p> <p>17.1.2. AFECTACIONS</p> <p>17.1.3. NOVA IMPLANTACIÓ</p> <p>17.1.4. DETALLS</p> <p>17.2. XARXA RPRM</p> <p>17.2.1. ESTAT ACTUAL</p> <p>17.2.2. AFECTACIONS</p> <p>17.2.3. PROPOSTA</p> <p>17.2.4. PERFILS</p> <p>17.2.5. DETALLS</p>	<p>18. AIGÜES FREÀTIQUES</p> <p>18.1. ESTAT ACTUAL</p> <p>18.3. PROPOSTA</p> <p>18.4. DETALLS</p> <p>19. ALTRES SERVEIS URBANS</p> <p>19.1. ESTAT ACTUAL</p> <p>19.2. AFECTACIONS</p> <p>19.3. PROPOSTA</p> <p>19.4. DETALLS</p> <p>20. COMPANYIES DE SERVEIS</p> <p>20.1. AIGUA</p> <p>20.1.1. ESTAT ACTUAL</p> <p>20.1.2. OBRA A EXECUTAR</p> <p>20.1.3. SECCIONS I DETALLS</p> <p>20.2. ELECTRICITAT (MT)</p> <p>20.2.1. ESTAT ACTUAL</p> <p>20.2.2. OBRA A EXECUTAR</p> <p>20.2.3. SECCIONS I DETALLS</p> <p>20.3. ELECTRICITAT (BT)</p> <p>20.3.1. ESTAT ACTUAL</p> <p>20.3.2. OBRA A EXECUTAR</p> <p>20.3.3. SECCIONS I DETALLS</p> <p>20.4. GAS</p> <p>20.4.1. ESTAT ACTUAL</p> <p>20.4.2. OBRA A EXECUTAR</p> <p>20.4.3. SECCIONS I DETALLS</p> <p>20.5. TELECOMUNICACIONS</p> <p>20.5.1. ESTAT ACTUAL</p> <p>20.5.2. OBRA A EXECUTAR</p> <p>20.5.3. SECCIONS I DETALLS</p> <p>20.6. SUPERPOSICIÓ DE SERVEIS</p> <p>20.6.1. NOVA IMPLANTACIÓ</p>
---	---	---

PU SEGREGAT 11 DE L'ÀMBIT DEL CARRER PALOMAR I VIALS INTERIORS DEL PASSEIG MARTA MATA, 7-9 I ENTORN 6B DEL PROJECTE REFÓS D'URBANITZACIÓ DE LES CASERNES DE SANT ANDREU

DISTRICTE DE SANT ANDREU



Àrea d'Urbanisme i Habitatge
Institut Municipal d'Urbanisme
Direcció de Serveis de Projectes i Obres

AUTOR DELS CRITERIS I DE L'AVANTPROJECTE

Manuel de Solà, arquitecte

AUTOR DEL PROJECTE EXECUTIU



MARIA CAELLES LACASTA

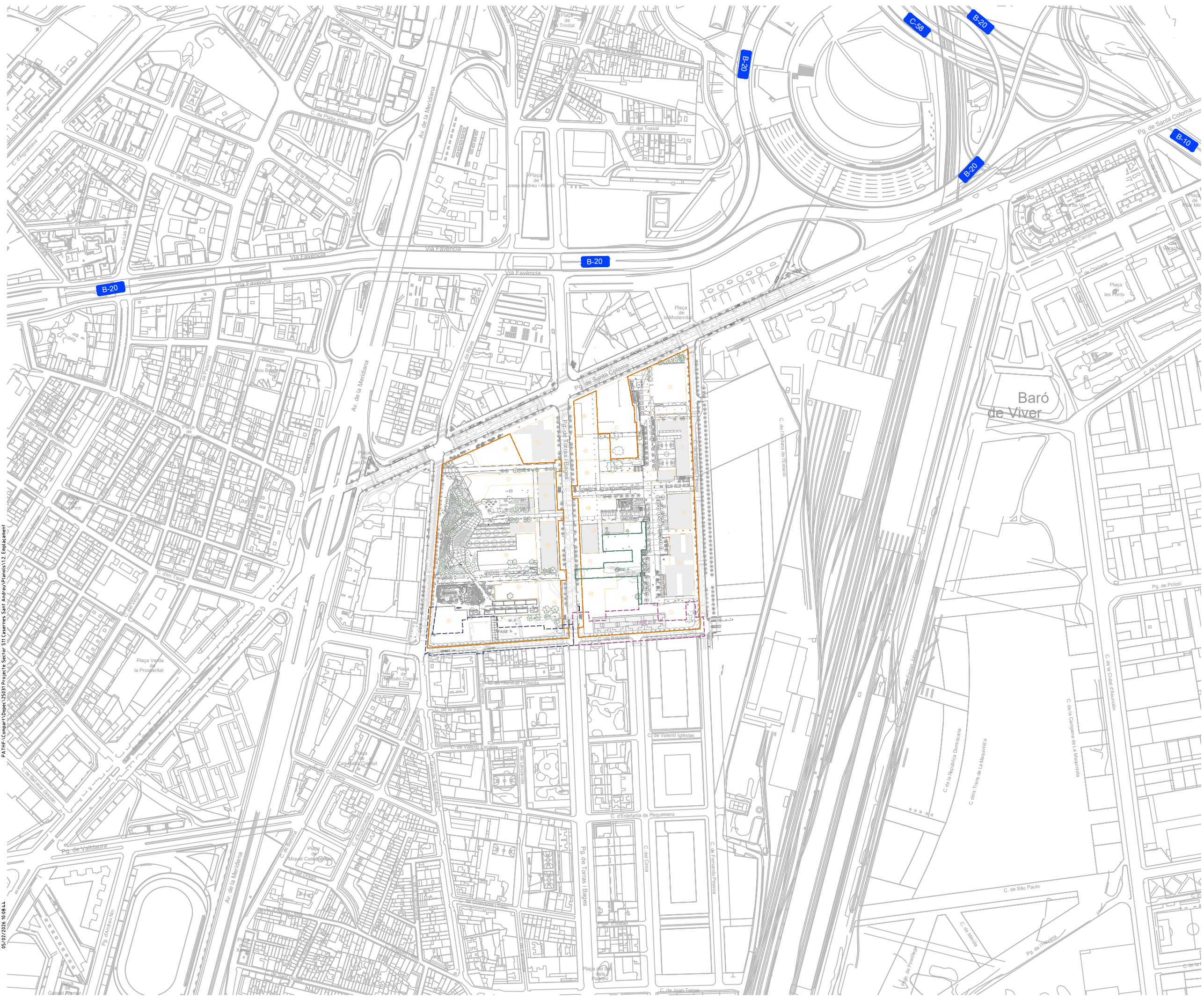
G94.SMU-PAU2F2.S11

NÚM. EXPEDIENT **BAS25040001** EDICIÓ **EXECUTIU** DATA **FEBRER 2026**

NOM PLÀNOL **INFORMACIÓ SITUACIÓ I ÍNDEX**



ESCALA **DIN A3 1:5/E** **PLÀNOL 1.1**
DIN A1 1:5/E FULL **1/1**



PATH:\Compart\Uopac\25031\Projecte_S11_Casernes_Sant Andreu\Plans\1.2_Emplacament
 05/02/2026 10:08:44

LÍMITS

- ÀMBIT PROJECTE FASE 01
- ÀMBIT PROJECTE FASE 02
- ÀMBIT PROJECTE FASE 03
- ÀMBIT PROJECTE INICIAL
- LÍMIT DE PARCEL·LA

PU SEGREGAT 11 DE L'ÀMBIT DEL CARRER PALOMAR I VIALS INTERIORS DEL PASSEIG MARTA MATA, 7-9 I ENTORN 6B DEL PROJECTE REFÓS D'URBANITZACIÓ DE LES CASERNES DE SANT ANDREU
 DISTRICTE DE SANT ANDREU

Ajuntament de Barcelona
 Àrea d'Urbanisme i Habitatge
 Institut Municipal d'Urbanisme
 Direcció de Serveis de Projectes i Obres

AUTOR DELS CRITERIS I DE L'AVANTPROJECTE: Manuel de Solà, arquitecte

AUTOR DEL PROJECTE EXECUTIU: **Dopcc**
 MARIA CAELLES LACASTA

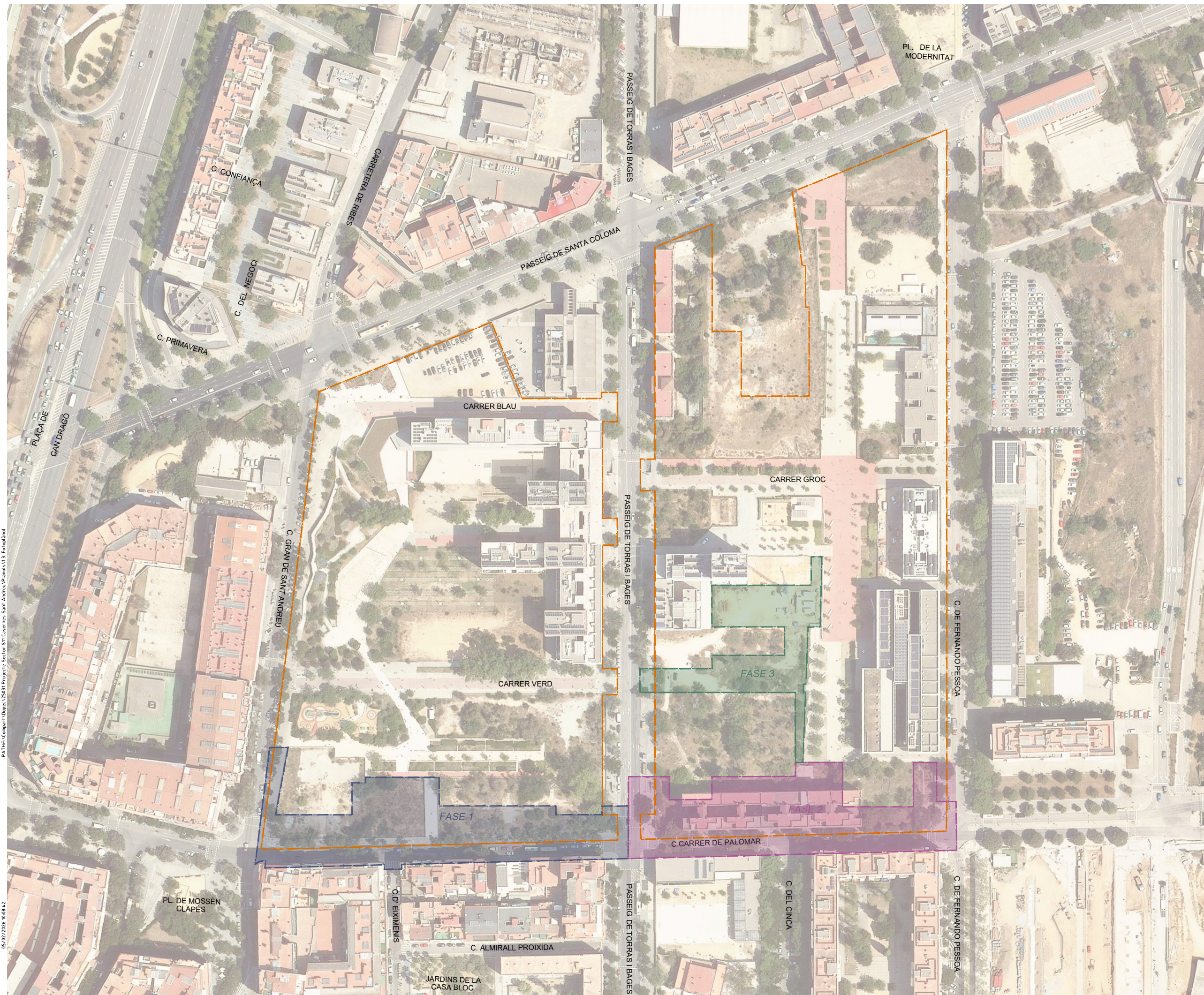
G94.SMU-PAU2F2.S11

NÚM. EXPEDIENT: **BAS25040001** EDICIÓ: **EXECUTIU** DATA: **FEBRER 2026**

NOM PLÀNOL: **INFORMACIÓ EMPLACAMENT**

0 250 m

 ESCALA: DIN A3 1:5000 PLÀNOL: **1.2**
 DIN A1 1:2500 FULL: 1/1



PATH:\Compart\Uopac\25031\Projecte Sector 511 Casernes Sant Andreu\Plànols\1.3. Fotografia

05/02/2026 10:48:42

LÍMITS

- ÀMBIT PROJECTE FASE 01
- ÀMBIT PROJECTE FASE 02
- ÀMBIT PROJECTE FASE 03
- ÀMBIT PROJECTE INICIAL
- LÍMIT DE PARCEL·LA

PU SEGREGAT 11 DE L'ÀMBIT DEL CARRER PALOMAR I VIALS INTERIORS DEL PASSEIG MARTA MATA, 7-9 I ENTORN 6B DEL PROJECTE REFÓS D'URBANITZACIÓ DE LES CASERNES DE SANT ANDREU
DISTRICTE DE SANT ANDREU

Ajuntament de Barcelona
Àrea d'Urbanisme i Habitatge
Institut Municipal d'Urbanisme
Direcció de Serveis de Projectes i Obres

AUTOR DELS CRITERIS I DE L'AVANTPROJECTE: Manuel de Solà, arquitecte.

AUTOR DEL PROJECTE EXECUTIU: **Dopec**
MARIA CAELLES LACASTA

G94.SMU-PAU2F2.S11

NÚM. EXPEDIENT: **BAS25040001** EDICIÓ: **EXECUTIU** DATA: **FEBRER 2026**

NOM PLÀNOL: **INFORMACIÓ FOTOPLANOL**

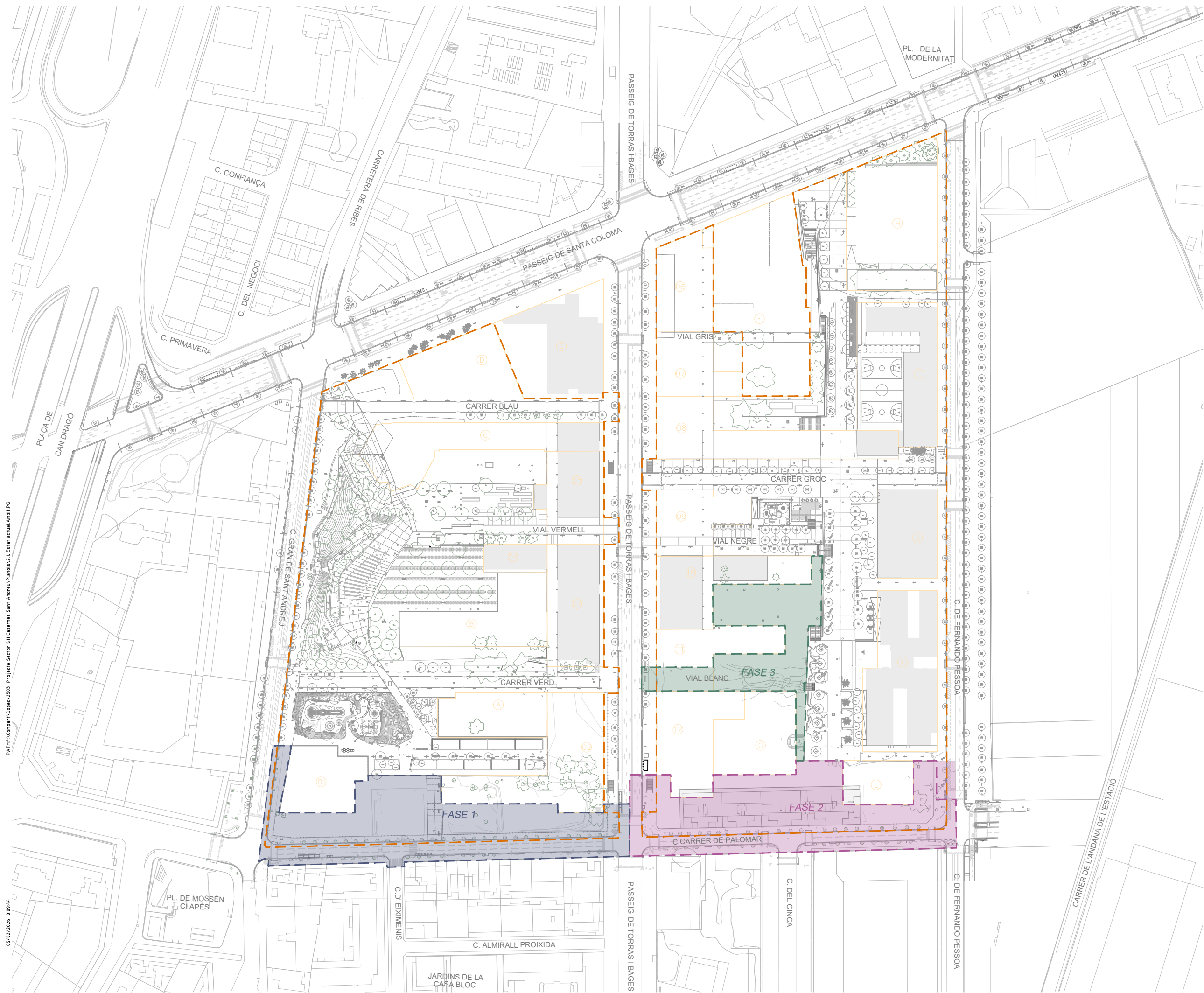
0 100 m

ESCALA: DIN A3 1:2000
DIN A1 1:1000

PLÀNOL: **1.3**
FULL 1/1

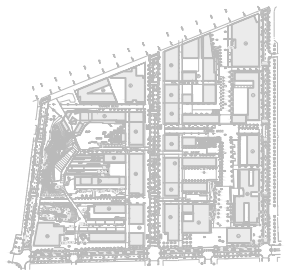
PATH:\Compart\Uopac\25031\Projecte Sector S11 Casernes Sant Andreu\Plànols\2.1 Estar actual.Ambit.PG

05/02/2026 10:09:44



LÍMITS

- ÀMBIT PROJECTE FASE 01
- ÀMBIT PROJECTE FASE 02
- ÀMBIT PROJECTE FASE 03
- ÀMBIT PROJECTE INICAL
- LÍMIT DE PARCEL·LA



PU SEGREGAT 11 DE L'ÀMBIT DEL CARRER PALOMAR I VIALS INTERIORS DEL PASSEIG MARTA MATA, 7-9 I ENTORN 6B DEL PROJECTE REFÓS D'URBANITZACIÓ DE LES CASERNES DE SANT ANDREU
DISTRICTE DE SANT ANDREU

Ajuntament de Barcelona
 Àrea d'Urbanisme i Habitatge
 Institut Municipal d'Urbanisme
 Direcció de Serveis de Projectes i Obres

AUTOR DELS CRITERIS I DE L'AVANTPROJECTE: Manuel de Solà, arquitecte

AUTOR DEL PROJECTE EXECUTIU: **Dopcc**
 MARIA CAELLES LACASTA

G94.SMU-PAU2F2.S11

NÚM. EXPEDIENT: **BAS25040001** EDICIÓ: **EXECUTIU** DATA: **FEBRER 2026**

NOM PLÀNOL: **ESTAR ACTUAL ÀMBIT**



ESCALA: DIN A3 1:2000
 DIN A1 1:1000

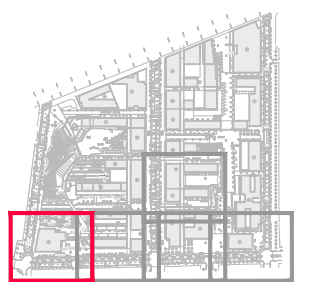
PLÀNOL: **2.1**
 FULL: 1/1



- LLEGGENDA**
- SITUACIÓ DE FOTOGRAFIES
 - NÚMERO DE LA FOTOGRAFIA
 - DIRECCIÓ DE LA FOTOGRAFIA



- LÍMITS**
- ÀMBIT PROJECTE FASE 01
 - ÀMBIT PROJECTE FASE 02
 - ÀMBIT PROJECTE FASE 03
 - ÀMBIT PROJECTE INICIAL
 - LÍMIT DE PARCEL·LA



PU SEGREGAT 11 DE L'ÀMBIT DEL CARRER PALOMAR I VIALS INTERIORS DEL PASSEIG MARTA MATA, 7-9 I ENTORN 6B DEL PROJECTE REFÓS D'URBANITZACIÓ DE LES CASERNES DE SANT ANDREU DISTRICTE DE SANT ANDREU

Ajuntament de Barcelona
 Àrea d'Urbanisme i Habitatge
 Institut Municipal d'Urbanisme
 Direcció de Serveis de Projectes i Obres

AUTOR DELS CRITERIS I DE L'AVANTPROJECTE: Manuel de Solà, arquitecte

AUTOR DEL PROJECTE EXECUTIU: **Dopcc**
 MARIA CAELLES LACASTA

G94.SMU-PAU2F2.S11

NÚM. EXPEDIENT: **BAS25040001** EDICIÓ: **EXECUTIU** DATA: **FEBRER 2026**

NOM PLÀNOL: **ESTAT ACTUAL FOTOGRAFIES**

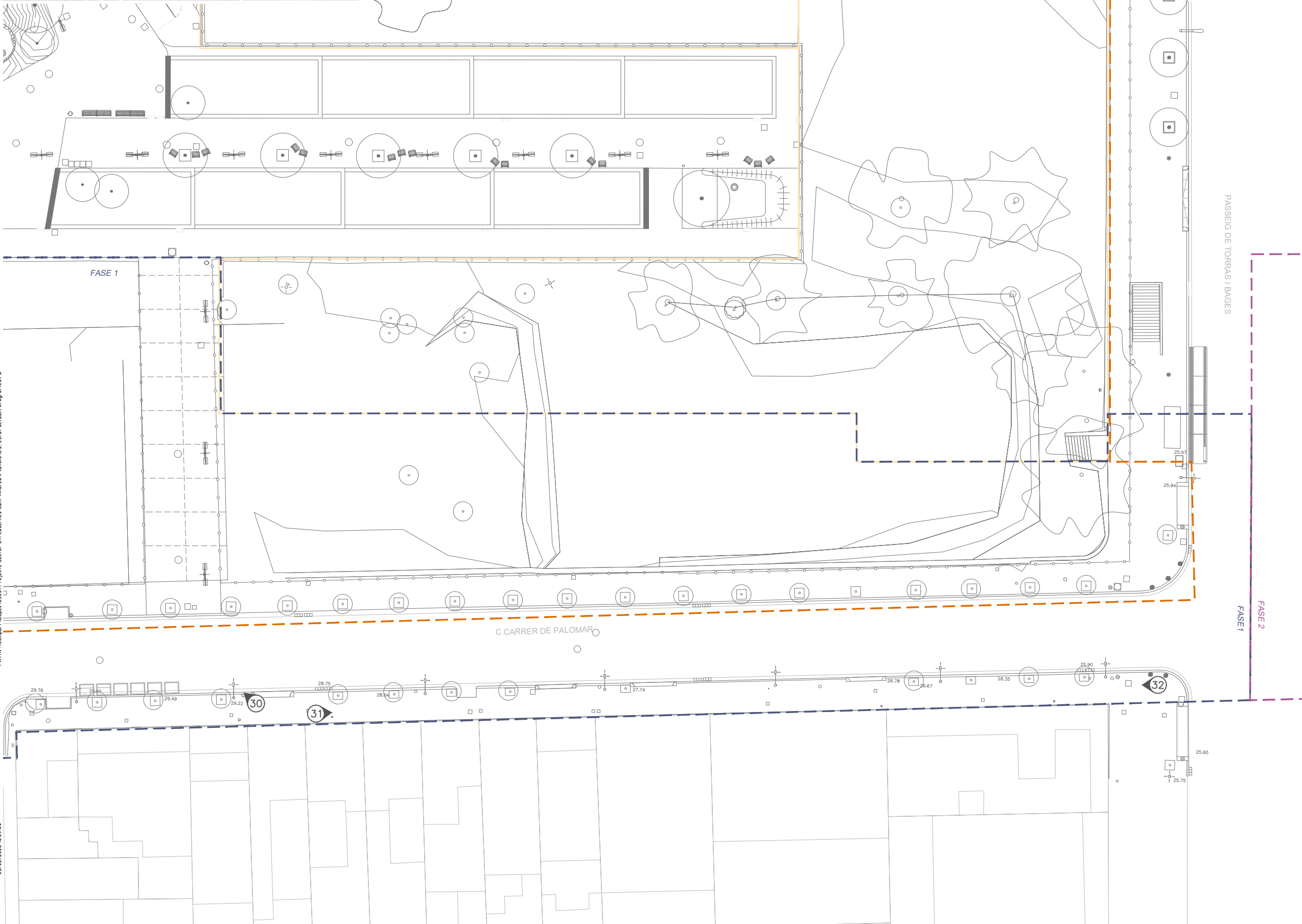
ESCALA: DIN A3 1:400, DIN A1 1:200

PLÀNOL: **2.2**

FULL 1/5

PATH:\Compart\Dopcc\25031\Projecte S11 Casernes Sant Andreu\Plànols\2.2. Estat actual\Fotografies.PD

06/02/2026 10:09:43
 PL. DE MOSENEN CLAPES

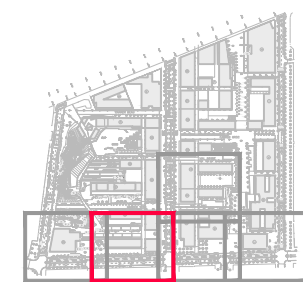


LLEGGENDA

- SITUACIÓ DE FOTOGRAFIES
- NÚMERO DE LA FOTOGRAFIA
- DIRECCIÓ DE LA FOTOGRAFIA

LÍMITS

- ÀMBIT PROJECTE FASE 01
- ÀMBIT PROJECTE FASE 02
- ÀMBIT PROJECTE FASE 03
- ÀMBIT PROJECTE INICAL
- LÍMIT DE PARCEL·LA



PU SEGREGAT 11 DE L'ÀMBIT DEL CARRER PALOMAR I VIALS INTERIORS DEL PASSEIG MARTA MATA, 7-9 I ENTORN 6B DEL PROJECTE REFÓS D'URBANITZACIÓ DE LES CASERNES DE SANT ANDREU
DISTRICTE DE SANT ANDREU

Ajuntament de Barcelona
 Àrea d'Urbanisme i Habitatge
 Institut Municipal d'Urbanisme
 Direcció de Serveis de Projectes i Obres

AUTOR DELS CRITERIS I DE L'AVANTPROJECTE: Manuel de Solà, arquitecte

AUTOR DEL PROJECTE EXECUTIU: **Dopcc**
 MARIA CAELLES LACASTA

G94.SMU-PAU2F2.S11

NÚM. EXPEDIENT: **BAS25040001** EDICIÓ: **EXECUTIU** DATA: **FEBRER 2026**

NOM PLÀNOL: **ESTAT ACTUAL FOTOGRAFIES**

ESCALA: DIN A3 1:4.00 PLÀNOL: **2.2**
 DIN A1 1:200 FULL: **2/5**

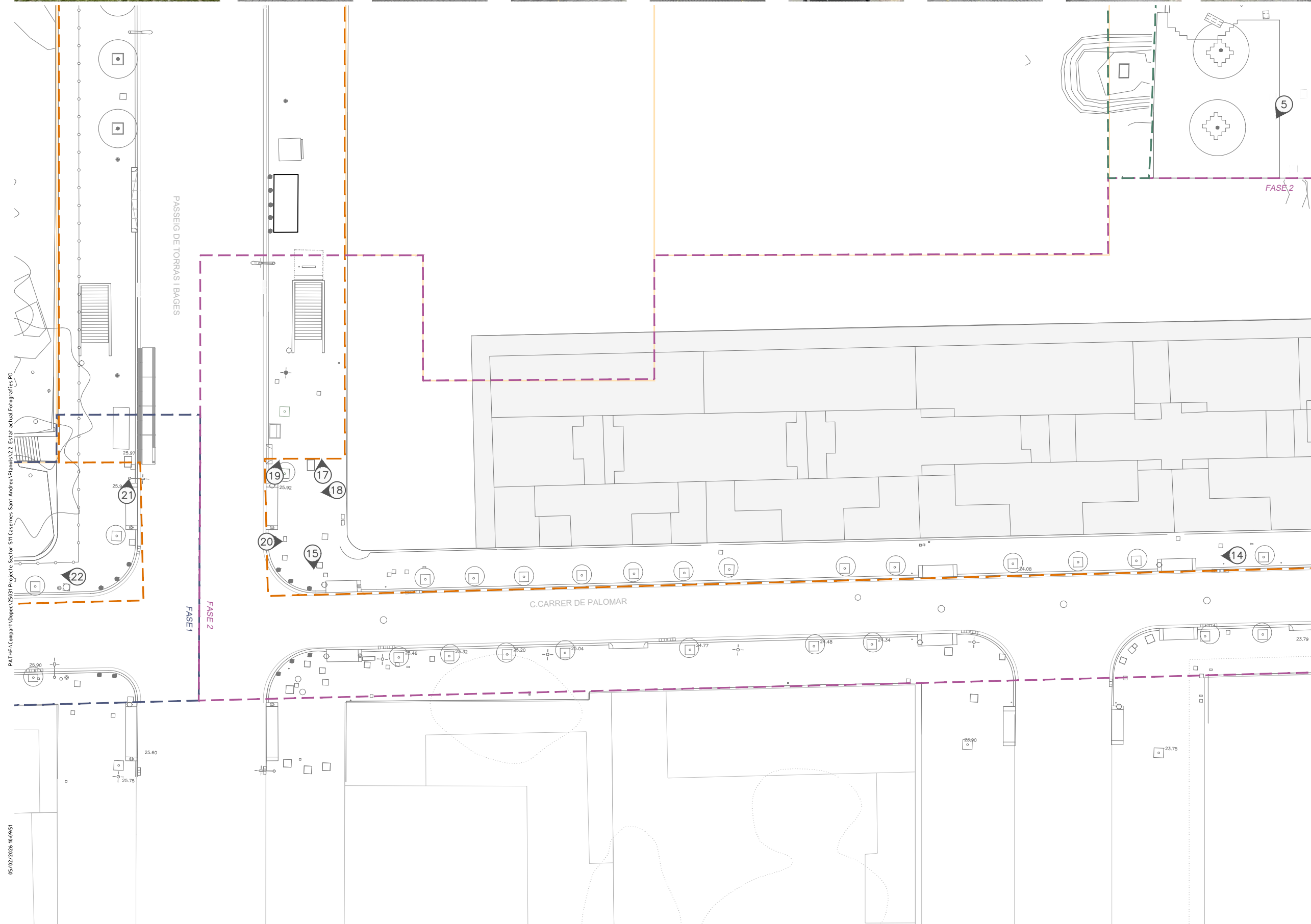
PATH:\Compart\Uopac\25031\Projecte Sector S11 Casernes Sant Andreu\Plànols\2.2 Estat actual\Fotografies.PD

05/02/2026 10:09:44



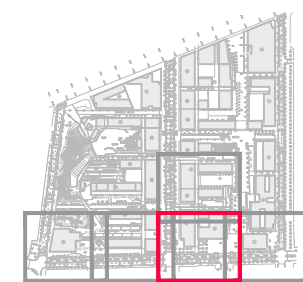
LLEGGENDA

- (X) SITUACIÓ DE FOTOGRAFIES
- (X) NÚMERO DE LA FOTOGRAFIA
- (▶) DIRECCIÓ DE LA FOTOGRAFIA



LÍMITS

- ÀMBIT PROJECTE FASE 01
- ÀMBIT PROJECTE FASE 02
- ÀMBIT PROJECTE FASE 03
- ÀMBIT PROJECTE INICIAL
- LÍMIT DE PARCEL·LA



PU SEGREGAT 11 DE L'ÀMBIT DEL CARRER PALOMAR I VIALS INTERIORS DEL PASSEIG MARTA MATA, 7-9 I ENTORN 6B DEL PROJECTE REFÓS D'URBANITZACIÓ DE LES CASERNES DE SANT ANDREU DISTRICTE DE SANT ANDREU

Ajuntament de Barcelona
 Àrea d'Urbanisme i Habitatge
 Institut Municipal d'Urbanisme
 Direcció de Serveis de Projectes i Obres

AUTOR DELS CRITERIS I DE L'AVANTPROJECTE: Manuel de Solà, arquitecte.

AUTOR DEL PROJECTE EXECUTIU: **Dopcc**
 MARIA CAELLES LACASTA

G94.SMU-PAU2F2.S11

NÚM. EXPEDIENT: **BAS25040001** EDICIÓ: **EXECUTIU** DATA: **FEBRER 2026**




NOM PLÀNOL: **ESTAT ACTUAL FOTOGRAFIES**

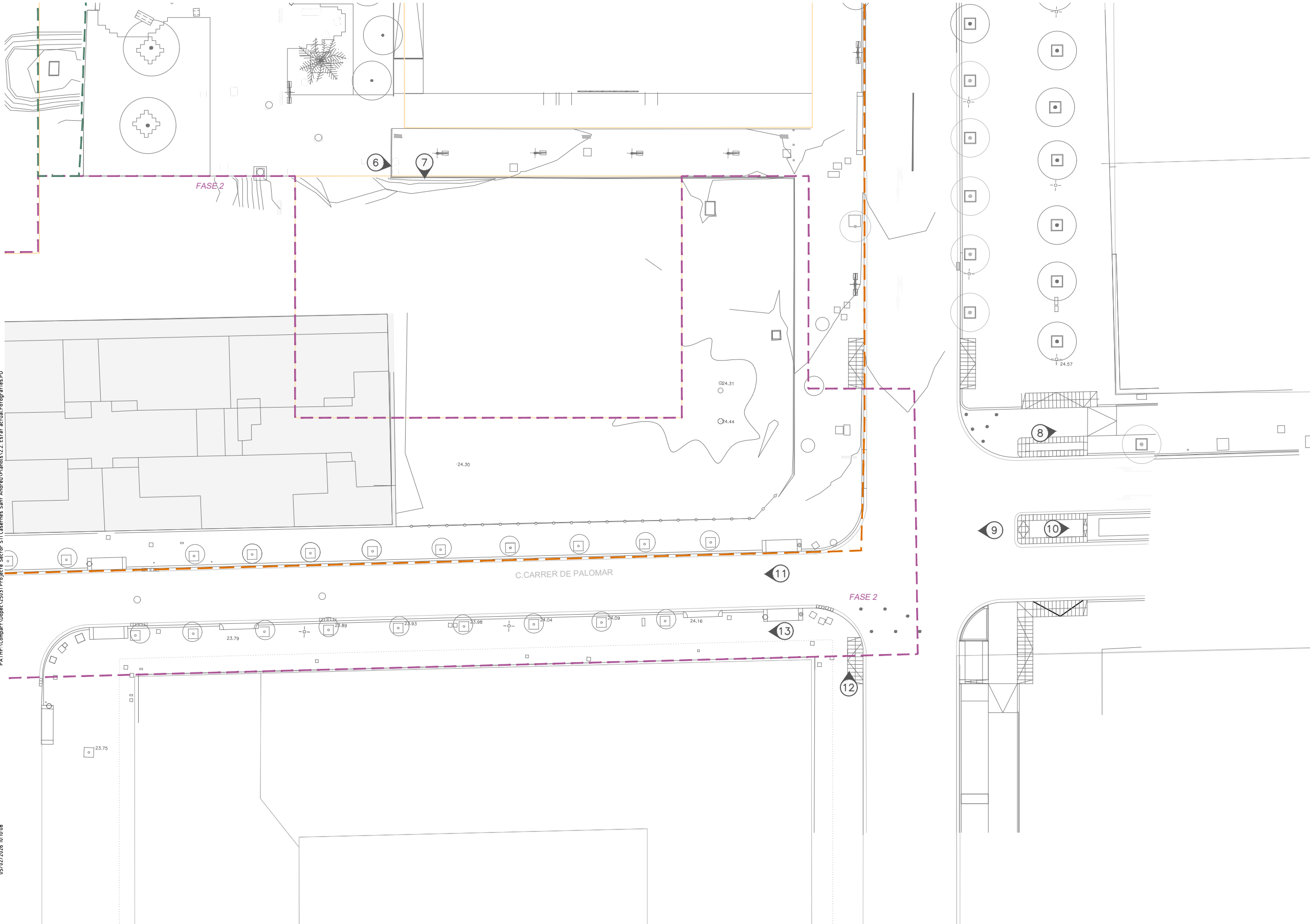
ESCALA: DIN A3 1:4.00 PLÀNOL: **2.2**
 DIN A1 1:200 FULL: **3/5**

05/02/2026 10:09:51




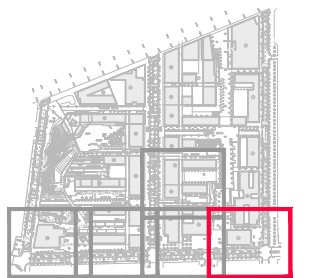
LLEGGENDA

-  SITUACIÓ DE FOTOGRAFIES
-  NÚMERO DE LA FOTOGRAFIA
-  DIRECCIÓ DE LA FOTOGRAFIA



LÍMITS

-  ÀMBIT PROJECTE FASE 01
-  ÀMBIT PROJECTE FASE 02
-  ÀMBIT PROJECTE FASE 03
-  ÀMBIT PROJECTE INICAL
-  LÍMIT DE PARCEL·LA



PU SEGREGAT 11 DE L'ÀMBIT DEL CARRER PALOMAR I VIALS INTERIORS DEL PASSEIG MARTA MATA, 7-9 I ENTORN 6B DEL PROJECTE REFÓS D'URBANITZACIÓ DE LES CASERNES DE SANT ANDREU DISTRICTE DE SANT ANDREU



Àrea d'Urbanisme i Habitatge
Institut Municipal d'Urbanisme
Direcció de Serveis de Projectes i Obres

AUTOR DELS CRITERIS I DE L'AVANTPROJECTE Manuel de Solà, arquitecte

AUTOR DEL PROJECTE EXECUTIU 
MARIA CAELLES LACASTA

G94.SMU-PAU2F2.S11

NÚM. EXPEDIENT **BAS25040001** EDICIÓ **EXECUTIU** DATA **FEBRER 2026**

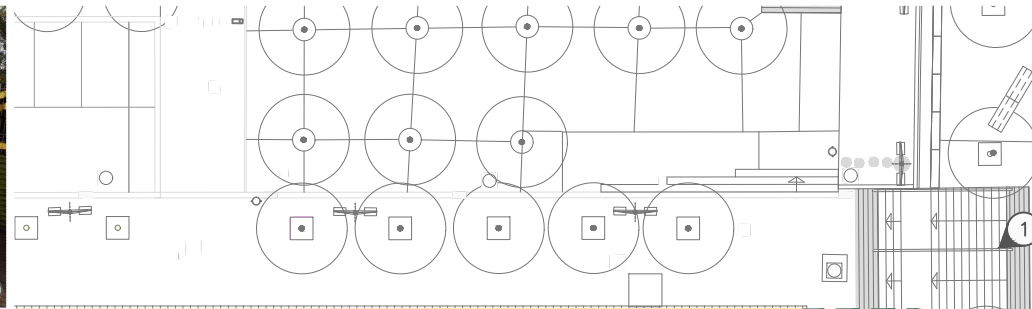
NOM PLÀNOL **ESTAT ACTUAL FOTOGRAFIES**

0 20 m

ESCALA **DIN A3 1:4.00** PLÀNOL **2.2**
DIN A1 1:200 FULL **4/5**

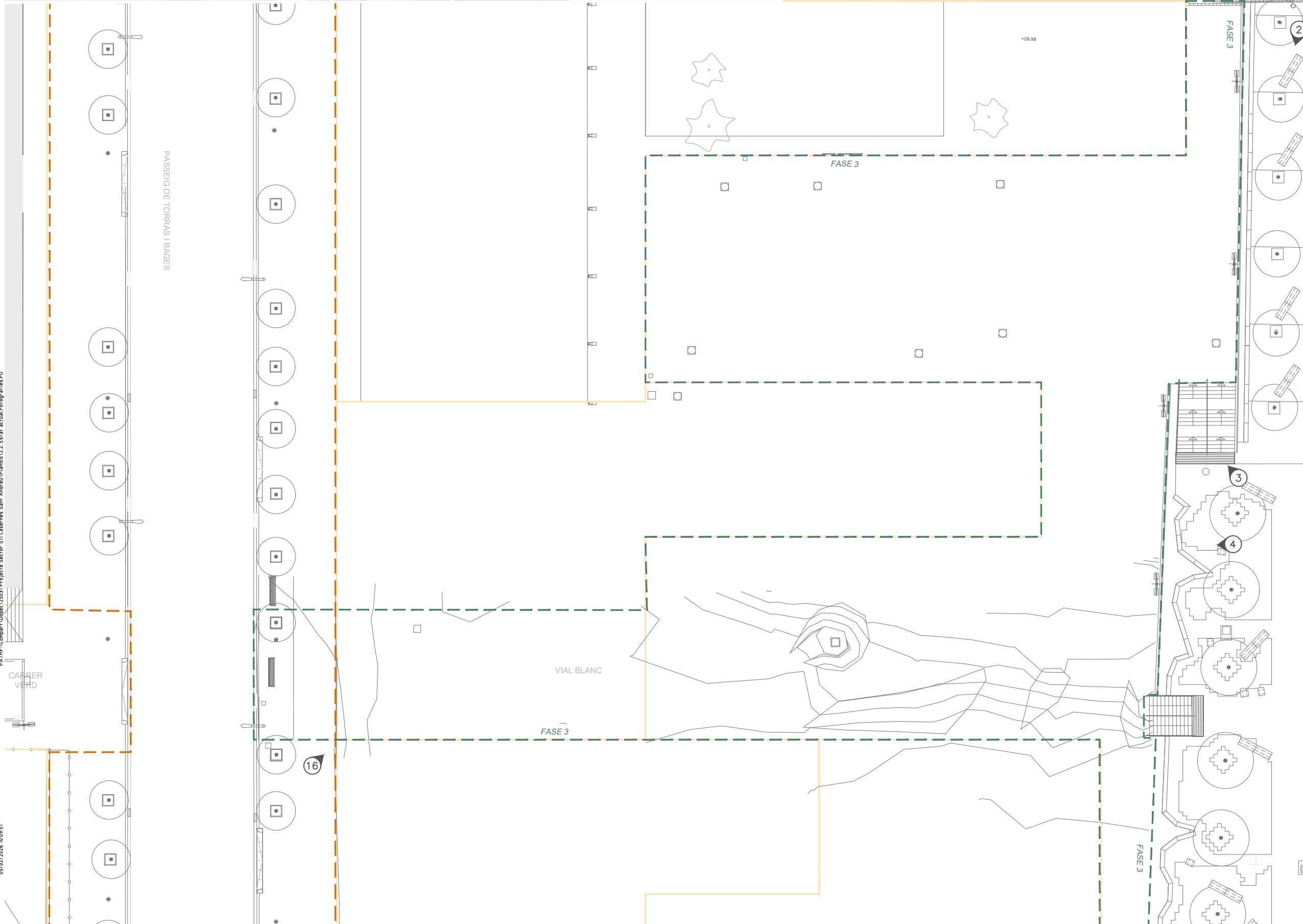
PAT\HF\Compart\Uopac\25031\Projecte S11 Casernes Sant Andreu\Plànols\2.2 Estat actual\Fotografies.PD

05/02/2026 10:10:08



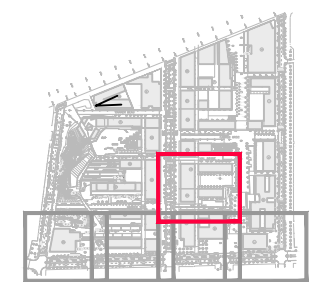
LLEGGENDA

- SITUACIÓ DE FOTOGRAFIES
- NÚMERO DE LA FOTOGRAFIA
- DIRECCIÓ DE LA FOTOGRAFIA



LÍMITS

- ÀMBIT PROJECTE FASE 01
- ÀMBIT PROJECTE FASE 02
- ÀMBIT PROJECTE FASE 03
- ÀMBIT PROJECTE INICIAL
- LÍMIT DE PARCEL·LA



PU SEGREGAT 11 DE L'ÀMBIT DEL CARRER PALOMAR I VIALS INTERIORS DEL PASSEIG MARTA MATA, 7-9 I ENTORN 6B DEL PROJECTE REFÓS D'URBANITZACIÓ DE LES CASERNES DE SANT ANDREU DISTRICTE DE SANT ANDREU

Ajuntament de Barcelona
 Àrea d'Urbanisme i Habitatge
 Institut Municipal d'Urbanisme
 Direcció de Serveis de Projectes i Obres

AUTOR DELS CRITERIS I DE L'AVANTPROJECTE: Manuel de Solà, arquitecte

AUTOR DEL PROJECTE EXECUTIU: **Dopcc**
 MARIA CAELLES LACASTA

G94.SMU-PAU2F2.S11

NÚM. EXPEDIENT: **BAS25040001** EDICIÓ: **EXECUTIU** DATA: **FEBRER 2026**

NOM PLÀNOL: **ESTAT ACTUAL FOTOGRAFIES**



ESCALA: DIN A3 1:4.00 PLÀNOL: **2.2**
 DIN A1 1:200 FULL: **5/5**

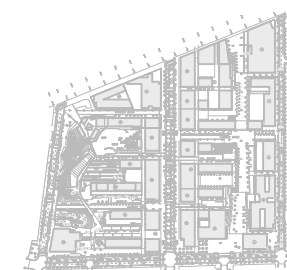
06/02/2026 10:09:51

PATHF:\Compart\Uopac\25031\Projecte S11 Casernes Sant Andreu\Plànols\2.2 Estat actual\Fotografies.PD

- REC COMTAL
- REFUGI DE GUERRA

LÍMITS

- ÀMBIT PROJECTE FASE 01
- ÀMBIT PROJECTE FASE 02
- ÀMBIT PROJECTE FASE 03
- ÀMBIT PROJECTE INICIAL
- LÍMIT DE PARCEL·LA



PU SEGREGAT 11 DE L'ÀMBIT DEL CARRER PALOMAR I VIALS INTERIORS DEL PASSEIG MARTA MATA, 7-9 I ENTORN 6B DEL PROJECTE REFÓS D'URBANITZACIÓ DE LES CASERNES DE SANT ANDREU DISTRICTE DE SANT ANDREU



Àrea d'Urbanisme i Habitatge Institut Municipal d'Urbanisme Direcció de Serveis de Projectes i Obres

AUTOR DELS CRITERIS I DE L'AVANTPROJECTE

Manuel de Solà, arquitecte

AUTOR DEL PROJECTE EXECUTIU




MARIA CAELLES LACASTA

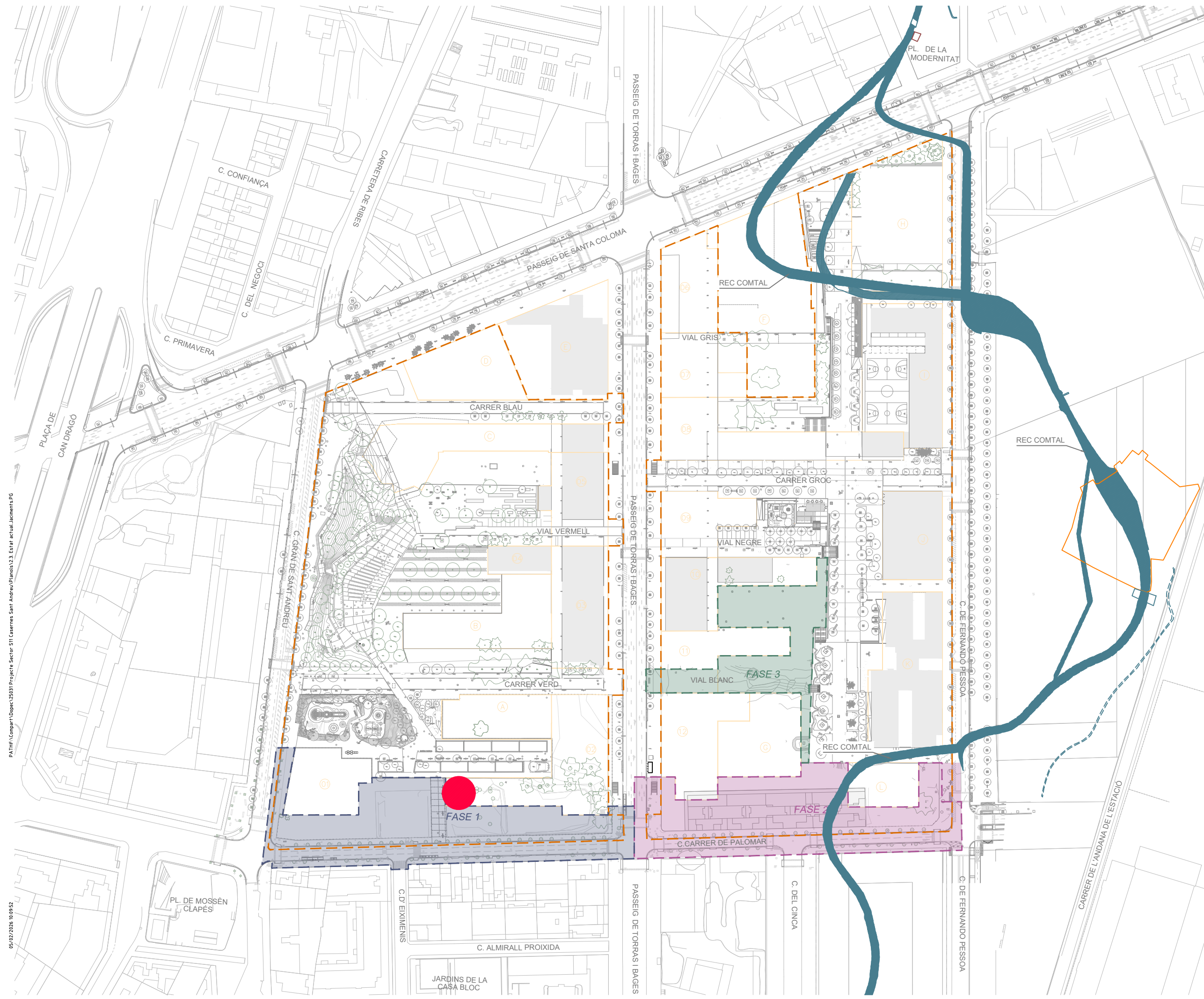
G94.SMU-PAU2F2.S11

NÚM. EXPEDIENT **BAS25040001** EDICIÓ **EXECUTIU** DATA **FEBRER 2026**

NOM PLÀNOL **ESTAT ACTUAL JACIMENTS ARQUEOLÒGICS**

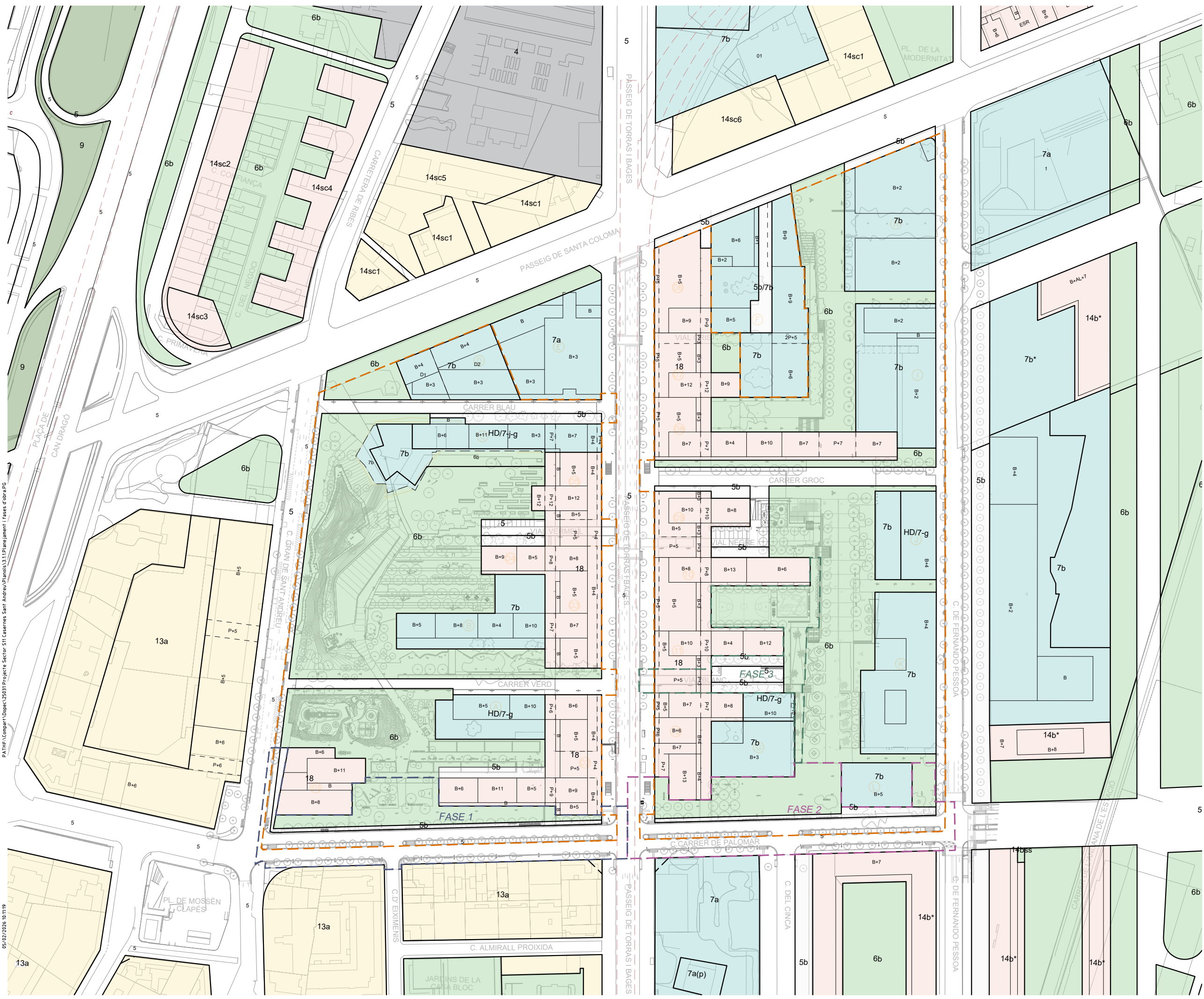


ESCALA DIN A3 1:2000 DIN A1 1:1000 PLÀNOL **2.3** FULL 1/1



PATH:\Compart\Uopac\25031\Projecte S11 Casernes Sant Andreu\Planols\2.3 Estat actual\jaciments.pg

05/02/2026 10:09:52



LLEGGENDA PLANEJAMENT VIGENT

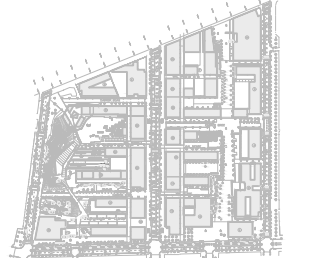
- 4 SISTEMA DE SERVEIS TÈCNICS
- 5 XARXA VIÀRIA BÀSICA
5b - VIES CIVIQUES
- 6 PARCS I JARDINS URBANS
6a - ACTUALS DE CARÀCTER LOCAL
6b - DE NOVA CREACIÓ LOCAL
6c - DE CARÀCTER METROPOLITÀ
- 17M ZONA DE RENOVACIÓ URBANA EN TRANSFORMACIÓ DE L'US A SISTEMA DE PARC URBÀ
- 7 EQUIPAMENTS COMUNITARIS I DOTACIONS
7a - ACTUALS
7b - DE NOVA CREACIÓ DE CARÀCTER LOCAL
- HD7 HABITATGE DOTACIONAL Y DE PROTECCIÓ
- 9 PROTECCIÓ DE SISTEMES GENERALS
- 13 EN DENSIFICACIÓ URBANA
13a - INTENSIVA
- 45C1 ZONA CONSOLIDADA D'ALINIACIÓ DE VIAL PG SANTA COLOMA
- 45C2 ZONA DE VOLUMETRIA ESPECÍFICA AV MERIDIANA
- 45C3 ZONA DE VOLUMETRIA ESPECÍFICA AV MERIDIANA PG SANTA COLOMA
- 45C4 ZONA DE VOLUMETRIA ESPECÍFICA CTRA. DE RIBES
- 45C5 ZONA D'ALINIACIÓ A VIAL DE PG SANTA COLOMA I CTRA. DE RIBES
- 45C6 ZONA D'ALINIACIÓ A VIAL DE PG SANTA COLOMA I PG TORRAS I BAGES
- 14b1 REMODELACIÓ FÍSICA
14b - REMODELACIÓ PRIVADA
- 15 CONSERVACIÓ DE LA ESTRUCTURA URBANA I EDIFICATÒRIA
- 18 SUBJECTE A ANTERIOR ORDENACIÓ VOLUMÈTRICA ESPECÍFICA

ALTRES
--- LÍNIA DE METRO

NOTA:
LA CLASSIFICACIÓ DEL SÒL SEGONS ELS CONCEPTES QUE DEFINIX LA LLEI D'URBANISME, DETERMINA QUE TOT L'ÀMBIT DE SÒL QUE MOSTRA EL PLÀNOL ES SÒL URBÀ.

LÍMITS

- ÀMBIT PROJECTE FASE 01
- ÀMBIT PROJECTE FASE 02
- ÀMBIT PROJECTE FASE 03
- ÀMBIT PROJECTE INICIAL
- LÍMIT DE PARCEL·LA



PU SEGREGAT 11 DE L'ÀMBIT DEL CARRER PALOMAR I VIALS INTERIORS DEL PASSEIG MARTA MATA, 7-9 I ENTORN 6B DEL PROJECTE REFÓS D'URBANITZACIÓ DE LES CASERNES DE SANT ANDREU DISTRICTE DE SANT ANDREU

Ajuntament de Barcelona
Àrea d'Urbanisme i Habitatge
Institut Municipal d'Urbanisme
Direcció de Serveis de Projectes i Obres

AUTOR DELS CRITERIS I DE L'AVANTPROJECTE: Manuel de Solà, arquitecte

AUTOR DEL PROJECTE EXECUTIU: **Dopcc**
MARIA CAELLES LACASTA

G94.SMU-PAU2F2.S11

NÚM. EXPEDIENT: **BAS25040001** EDICIÓ: **EXECUTIU** DATA: **FEBRER 2026**

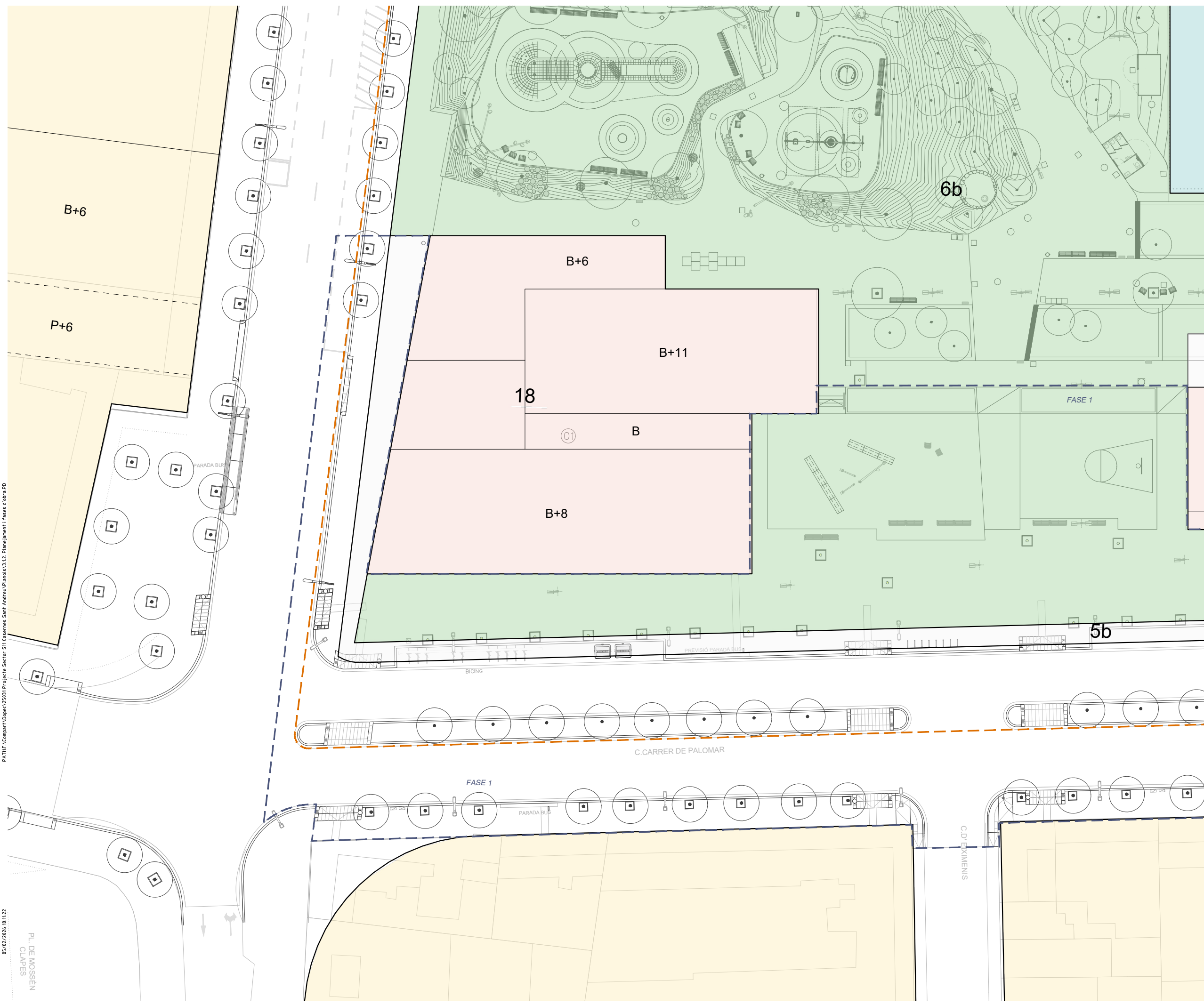
NOM PLÀNOL: **PLANEJAMENT I FASES D'OBRA**
PLANEJAMENT VIGENT. PLANTA GENERAL

ESCALA: DIN A3 1:2000
DIN A1 1:1000

PLÀNOL: **3.1.1**
FULL 1/1

PATH:\Compart\Dopcc\25031\Projecte S11 Casernes Sant Andreu\Plànols\3.1.1 Planejament i fases d'obra PG

06/02/2026 10:11:19



LLEGGENDA PLANEJAMENT VIGENT

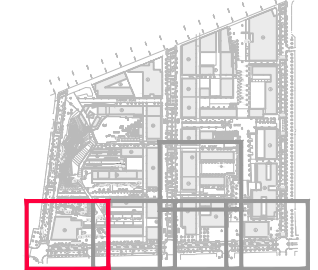
- 4 SISTEMA DE SERVEIS TÈCNICS
- 5 XARXA VIÀRIA BÀSICA
5b - VIES CIVIQUES
- 6 PARCS I JARDINS URBANS
6a - ACTUALS DE CARÀCTER LOCAL
6b - DE NOVA CREACIÓ LOCAL
6c - DE CARÀCTER METROPOLITÀ
- 17M ZONA DE RENOVACIÓ URBANA EN TRANSFORMACIÓ DE L'US A SISTEMA DE PARC URBÀ
- 7 EQUIPAMENTS COMUNITARIS I DOTACIONS
7a - ACTUALS
7b - DE NOVA CREACIÓ DE CARÀCTER LOCAL
- HD07 HABITATGE DOTACIONAL Y DE PROTECCIÓ
- 9 PROTECCIÓ DE SISTEMES GENERALS
- 13 EN DENSIFICACIÓ URBANA
13a - INTENSIVA
- 45C ZONA CONSOLIDADA D'ALINIACIÓ DE VIAL PG SANTA COLOMA
- 45C ZONA DE VOLUMETRIA ESPECÍFICA AV MERIDIANA
- 45C ZONA DE VOLUMETRIA ESPECÍFICA AV MERIDIANA PG SANTA COLOMA
- 45C ZONA DE VOLUMETRIA ESPECÍFICA CTRA. DE RIBES
- 45C ZONA D'ALINIACIÓ A VIAL DE PG SANTA COLOMA I CTRA. DE RIBES
- 45C ZONA D'ALINIACIÓ A VIAL DE PG SANTA COLOMA I PG TORRAS I BAGES
- 14b7 REMODELACIÓ FÍSICA
14b - REMODELACIÓ PRIVADA
- 15 CONSERVACIÓ DE LA ESTRUCTURA URBANA I EDIFICATÒRIA
- 18 SUBJECTE A ANTERIOR ORDENACIÓ VOLUMÈTRICA ESPECÍFICA

ALTRES
--- LÍNIA DE METRO

NOTA:
LA CLASSIFICACIÓ DEL SÒL SEGONS ELS CONCEPTES QUE DEFINIX LA LLEI D'URBANISME, DETERMINA QUE TOT L'ÀMBIT DE SÒL QUE MOSTRA EL PLÀNOL ES SÒL URBA.

LÍMITS

- ÀMBIT PROJECTE FASE 01
- ÀMBIT PROJECTE FASE 02
- ÀMBIT PROJECTE FASE 03
- ÀMBIT PROJECTE INICIAL
- LÍMIT DE PARCEL·LA



PU SEGREGAT 11 DE L'ÀMBIT DEL CARRER PALOMAR I VIALS INTERIORS DEL PASSEIG MARTA MATA, 7-9 I ENTORN 6B DEL PROJECTE REFÓS D'URBANITZACIÓ DE LES CASERNES DE SANT ANDREU
DISTRICTE DE SANT ANDREU

Ajuntament de Barcelona
Àrea d'Urbanisme i Habitatge
Institut Municipal d'Urbanisme
Direcció de Serveis de Projectes i Obres

AUTOR DELS CRITERIS I DE L'AVANTPROJECTE: Manuel de Solà, arquitecte

AUTOR DEL PROJECTE EXECUTIU: **Dopcc**
MARIA CAELLES LACASTA

G94.SMU-PAU2F2.S11

NÚM. EXPEDIENT: **BAS25040001** EDICIÓ: **EXECUTIU** DATA: **FEBRER 2026**

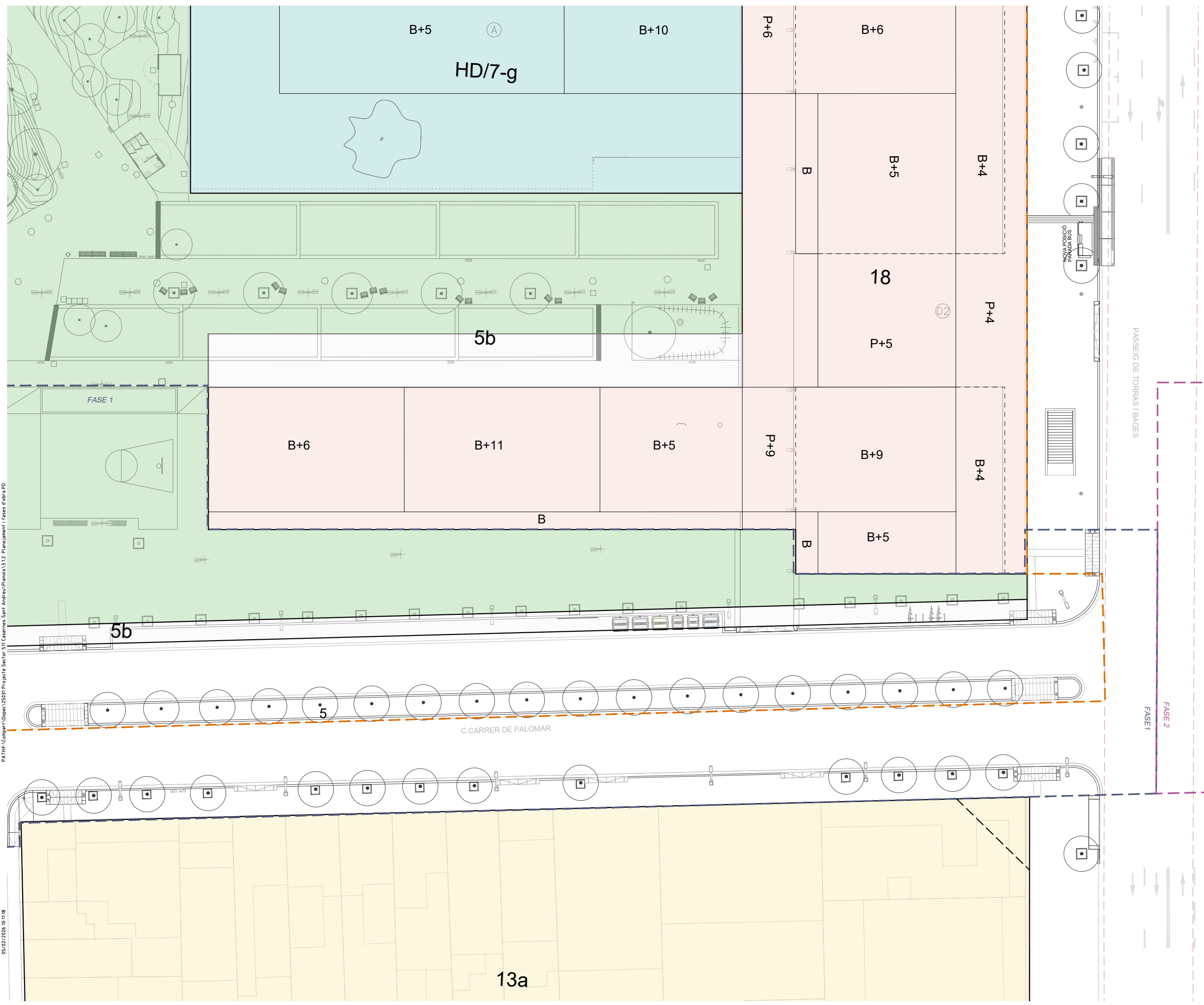
NOM PLÀNOL: **PLANEJAMENT I FASES D'OBRA**
PLANEJAMENT VIGENT. PLANTA DETALL

ESCALA: DIN A3 1:400
DIN A1 1:200

PLÀNOL: **3.1.2**
FULL 1/5

PATH:\Compart\Dopcc\25031Projecte S11 Casernes Sant Andreu\Plànols\3.1.2 Planejament i Fases d'obra PD

06/02/2026 10:11:22
PL. DE MOSENEN CLAPES



LLEGENDA PLANEJAMENT VIGENT

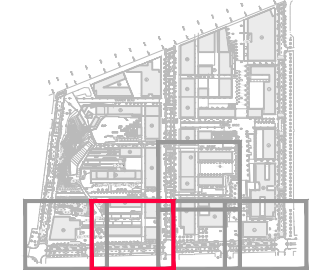
- 4 SISTEMA DE SERVEIS TÈCNICS
- 5 XARXA VIÀRIA BÀSICA
5b - VIES CIVIQUES
- 6 PARCS I JARDINS URBANS
6a - ACTUALS DE CARÀCTER LOCAL
6b - DE NOVA CREACIÓ LOCAL
6c - DE CARÀCTER METROPOLITÀ
- 17R ZONA DE RENOVACIÓ URBANA EN TRANSFORMACIÓ DE L'US A SISTEMA DE PARC URBÀ
- 7 EQUIPAMENTS COMUNITARIS I DOTACIONS
7a - ACTUALS
7b - DE NOVA CREACIÓ DE CARÀCTER LOCAL
- 10D7 HABITATGE DOTACIONAL Y DE PROTECCIÓ
- 9 PROTECCIÓ DE SISTEMES GENERALS
- 13 EN DENSIFICACIÓ URBANA
13a - INTENSIVA
- 45C ZONA CONSOLIDADA D'ALINIACIÓ DE VIAL PG SANTA COLOMA
- 45C ZONA DE VOLUMETRIA ESPECÍFICA AV MERIDIANA
- 45C ZONA DE VOLUMETRIA ESPECÍFICA AV MERIDIANA PG SANTA COLOMA
- 45C ZONA DE VOLUMETRIA ESPECÍFICA CTRA. DE RIBES
- 45C ZONA D'ALINIACIÓ A VIAL DE PG SANTA COLOMA I CTRA. DE RIBES
- 45C ZONA D'ALINIACIÓ A VIAL DE PG SANTA COLOMA I PG TORRAS I BAGES
- 14b REMODELACIÓ FÍSICA
14b - REMODELACIÓ PRIVADA
- 15 CONSERVACIÓ DE LA ESTRUCTURA URBANA I EDIFICATÒRIA
- 18 SUBJECTE A ANTERIOR ORDENACIÓ VOLUMÈTRICA ESPECÍFICA

ALTRES
--- LÍNIA DE METRO

NOTA:
LA CLASSIFICACIÓ DEL SÒL SEGONS ELS CONCEPTES QUE DEFINIX LA LLEI D'URBANISME, DETERMINA QUE TOT L'ÀMBIT DE SÒL QUE MOSTRA EL PLÀNOL ES SÒL URBÀ.

LÍMITS

- ÀMBIT PROJECTE FASE 01
- ÀMBIT PROJECTE FASE 02
- ÀMBIT PROJECTE FASE 03
- ÀMBIT PROJECTE INICIAL
- LÍMIT DE PARCEL·LA



PU SEGREGAT 11 DE L'ÀMBIT DEL CARRER PALOMAR I VIALS INTERIORS DEL PASSEIG MARTA MATA, 7-9 I ENTORN 6B DEL PROJECTE REFÓS D'URBANITZACIÓ DE LES CASERNES DE SANT ANDREU
DISTRICTE DE SANT ANDREU

Ajuntament de Barcelona
Àrea d'Urbanisme i Habitatge
Institut Municipal d'Urbanisme
Direcció de Serveis de Projectes i Obres

AUTOR DELS CRITERIS I DE L'AVANTPROJECTE: Manuel de Solà, arquitecte.

AUTOR DEL PROJECTE EXECUTIU: **Dopcc**
MARIA CAELLES LACASTA

G94.SMU-PAU2F2.S11

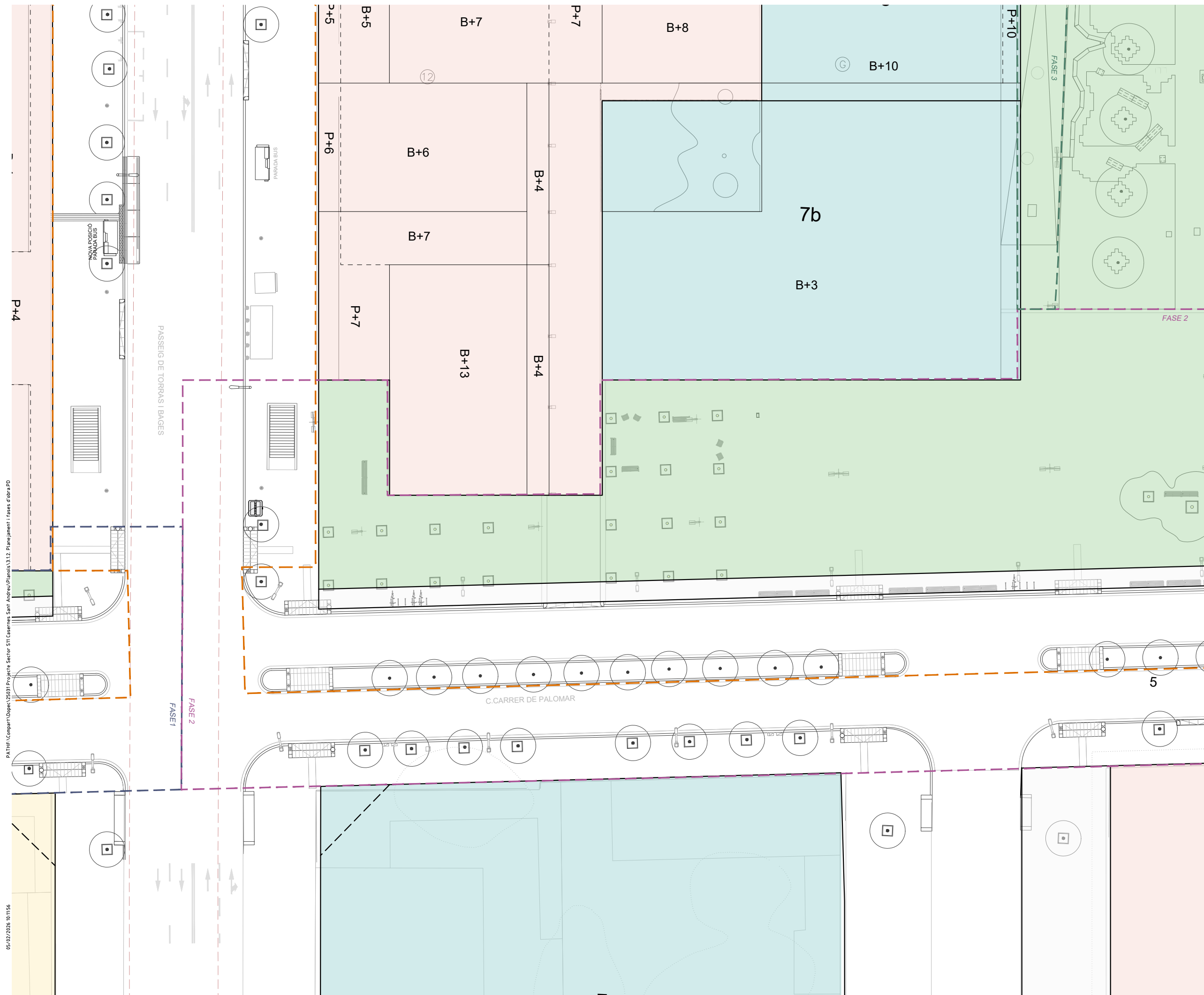
NÚM. EXPEDIENT: **BAS25040001** EDICIÓ: **EXECUTIU** DATA: **FEBRER 2026**

NOM PLÀNOL: **PLANEJAMENT I FASES D'OBRA**
PLANEJAMENT VIGENT. PLANTA DETALL

ESCALA: DIN A3 1:4.00
DIN A1 1:200

PLÀNOL: **3.1.2**
FULL: **2/5**

PATH:\Compart\Uopac\25031\Projecte_Sant Andreu\Plànols\3.1.2_Planejament i Fases d'obra.PD
 05/02/2026 10:11:18



LLEGGENDA PLANEJAMENT VIGENT

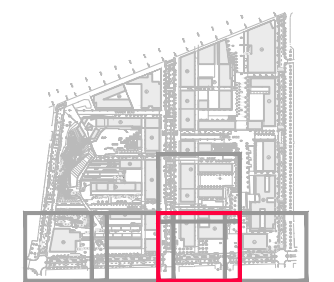
- 4 SISTEMA DE SERVEIS TÈCNICS
- 5 XARXA VIÀRIA BÀSICA
5b - VIES CIVIQUES
- 6 PARCS I JARDINS URBANS
6a - ACTUALS DE CARÀCTER LOCAL
6b - DE NOVA CREACIÓ LOCAL
6c - DE CARÀCTER METROPOLITÀ
- 17R ZONA DE RENOVACIÓ URBANA EN TRANSFORMACIÓ DE L'US A SISTEMA DE PARC URBÀ
- 7 EQUIPAMENTS COMUNITARIS I DOTACIONS
7a - ACTUALS
7b - DE NOVA CREACIÓ DE CARÀCTER LOCAL
- 10H2 HABITATGE DOTACIONAL Y DE PROTECCIÓ
- 9 PROTECCIÓ DE SISTEMES GENERALS
- 13 EN DENSIFICACIÓ URBANA
13a - INTENSIVA
- 45C ZONA CONSOLIDADA D'ALINIACIÓ DE VIAL PG SANTA COLOMA
- 45C ZONA DE VOLUMETRIA ESPECÍFICA AV MERIDIANA
- 45C ZONA DE VOLUMETRIA ESPECÍFICA AV MERIDIANA PG SANTA COLOMA
- 45C ZONA DE VOLUMETRIA ESPECÍFICA CTRA. DE RIBES
- 45C ZONA D'ALINIACIÓ A VIAL DE PG SANTA COLOMA I CTRA. DE RIBES
- 45C ZONA D'ALINIACIÓ A VIAL DE PG SANTA COLOMA I PG TORRAS I BAGES
- 14b7 REMODELACIÓ FÍSICA
14b - REMODELACIÓ PRIVADA
- 15 CONSERVACIÓ DE LA ESTRUCTURA URBANA I EDIFICATÒRIA
- 18 SUBJECTE A ANTERIOR ORDENACIÓ VOLUMÈTRICA ESPECÍFICA

ALTRES
--- LÍNIA DE METRO

NOTA:
LA CLASSIFICACIÓ DEL SÒL SEGONS ELS CONCEPTES QUE DEFINIX LA LLEI D'URBANISME, DETERMINA QUE TOT L'ÀMBIT DE SÒL QUE MOSTRA EL PLÀNOL ES SÒL URBÀ.

LÍMITS

- ÀMBIT PROJECTE FASE 01
- ÀMBIT PROJECTE FASE 02
- ÀMBIT PROJECTE FASE 03
- ÀMBIT PROJECTE INICIAL
- LÍMIT DE PARCEL·LA



PU SEGREGAT 11 DE L'ÀMBIT DEL CARRER PALOMAR I VIALS INTERIORS DEL PASSEIG MARTA MATA, 7-9 I ENTORN 6B DEL PROJECTE REFÓS D'URBANITZACIÓ DE LES CASERNES DE SANT ANDREU DISTRICTE DE SANT ANDREU

Ajuntament de Barcelona
Àrea d'Urbanisme i Habitatge
Institut Municipal d'Urbanisme
Direcció de Serveis de Projectes i Obres

AUTOR DELS CRITERIS I DE L'AVANTPROJECTE: Manuel de Solà, arquitecte.

AUTOR DEL PROJECTE EXECUTIU: **Dopcc**
MARIA CAELLES LACASTA

G94.SMU-PAU2F2.S11

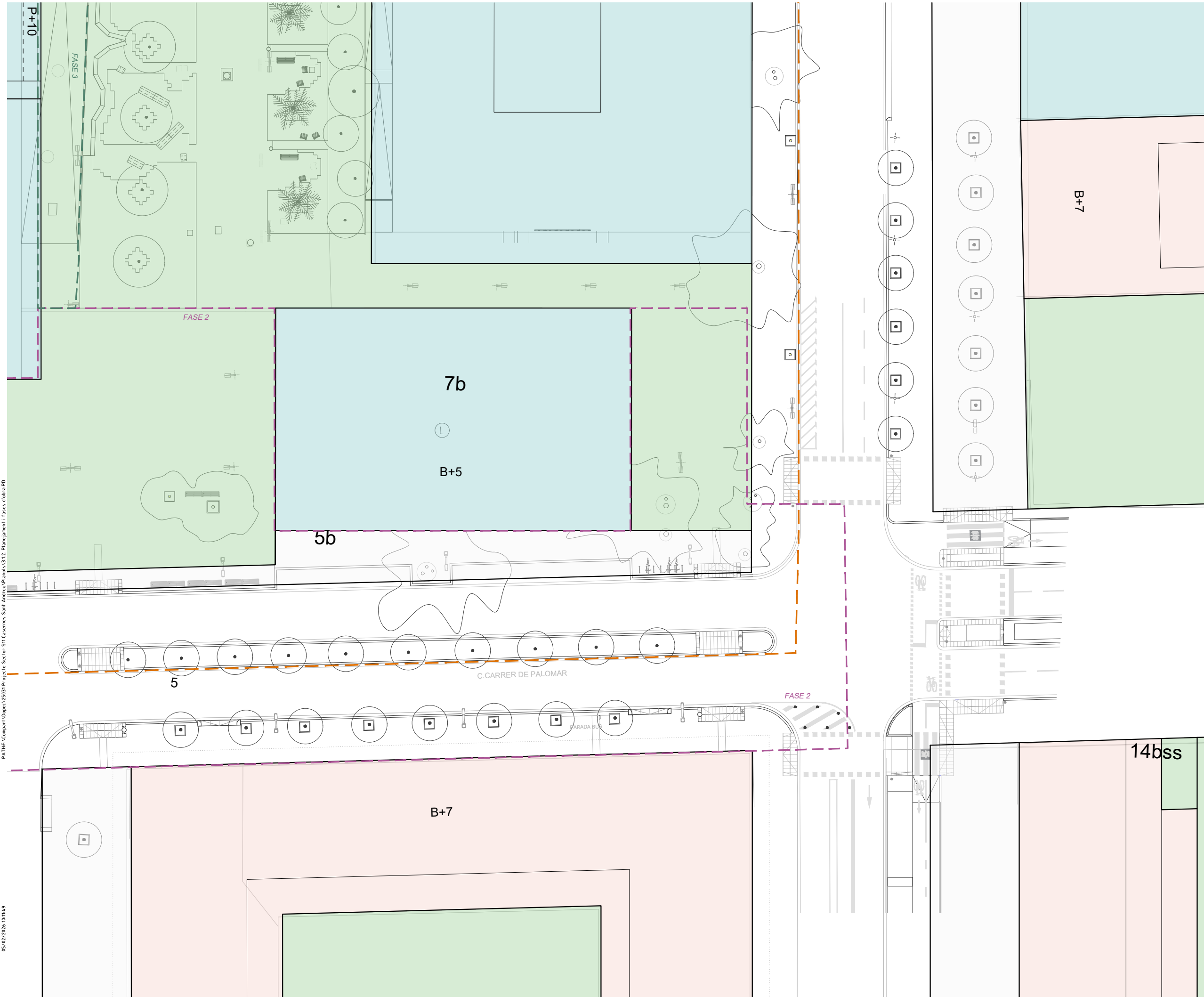
NÚM. EXPEDIENT: **BAS25040001** EDICIÓ: **EXECUTIU** DATA: **FEBRER 2026**

NOM PLÀNOL: **PLANEJAMENT I FASES D'OBRA**
PLANEJAMENT VIGENT. PLANTA DETALL

0 20 m

ESCALA: DIN A3 1:4.00 PLÀNOL: **3.1.2**
DIN A1 1:200 FULL: **3/5**

05/02/2026 10:11:56 PATIF:\Compart\Uoppec\Projecte Sector S11 Casernes Sant Andreu\Plànols\3.1.2. Planejament i Fases d'obra.PD



LLEGGENDA PLANEJAMENT VIGENT

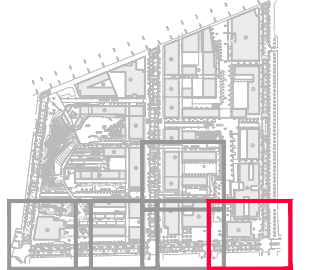
- 4 SISTEMA DE SERVEIS TÈCNICS
- 5 XARXA VIÀRIA BÀSICA
5b - VIES CIVIQUES
- 6 PARCS I JARDINS URBANS
6a - ACTUALS DE CARÀCTER LOCAL
6b - DE NOVA CREACIÓ LOCAL
6c - DE CARÀCTER METROPOLITÀ
- 17R ZONA DE RENOVACIÓ URBANA EN TRANSFORMACIÓ DE L'US A SISTEMA DE PARC URBÀ
- 7 EQUIPAMENTS COMUNITARIS I DOTACIONS
7a - ACTUALS
7b - DE NOVA CREACIÓ DE CARÀCTER LOCAL
- 1407 HABITATGE DOTACIONAL Y DE PROTECCIÓ
- 9 PROTECCIÓ DE SISTEMES GENERALS
- 13 EN DENSIFICACIÓ URBANA
13a - INTENSIVA
- 14SC ZONA CONSOLIDADA D'ALINIACIÓ DE VIAL PG SANTA COLOMA
- 14SC ZONA DE VOLUMETRIA ESPECÍFICA AV MERIDIANA
- 14SC ZONA DE VOLUMETRIA ESPECÍFICA AV MERIDIANA PG SANTA COLOMA
- 14SC ZONA DE VOLUMETRIA ESPECÍFICA CTRA. DE RIBES
- 14SC ZONA D'ALINIACIÓ A VIAL DE PG SANTA COLOMA I CTRA. DE RIBES
- 14SC ZONA D'ALINIACIÓ A VIAL DE PG SANTA COLOMA I PG TORRAS I BAGES
- 14b REMODELACIÓ FÍSICA
14b - REMODELACIÓ PRIVADA
- 15 CONSERVACIÓ DE LA ESTRUCTURA URBANA I EDIFICATÒRIA
- 18 SUBJECTE A ANTERIOR ORDENACIÓ VOLUMÈTRICA ESPECÍFICA

ALTRES
--- LÍNIA DE METRO

NOTA:
LA CLASSIFICACIÓ DEL SÒL SEGONS ELS CONCEPTES QUE DEFINIX LA LLEI D'URBANISME, DETERMINA QUE TOT L'ÀMBIT DE SÒL QUE MOSTRA EL PLÀNOL ES SÒL URBÀ.

LÍMITS

- ÀMBIT PROJECTE FASE 01
- ÀMBIT PROJECTE FASE 02
- ÀMBIT PROJECTE FASE 03
- ÀMBIT PROJECTE INICIAL
- LÍMIT DE PARCEL·LA



PU SEGREGAT 11 DE L'ÀMBIT DEL CARRER PALOMAR I VIALS INTERIORS DEL PASSEIG MARTA MATA, 7-9 I ENTORN 6B DEL PROJECTE REFÓS D'URBANITZACIÓ DE LES CASERNES DE SANT ANDREU
DISTRICTE DE SANT ANDREU

Ajuntament de Barcelona
Àrea d'Urbanisme i Habitatge
Institut Municipal d'Urbanisme
Direcció de Serveis de Projectes i Obres

AUTOR DELS CRITERIS I DE L'AVANTPROJECTE: Manuel de Solà, arquitecte.

AUTOR DEL PROJECTE EXECUTIU: **Dopcc**
MARIA CAELLES LACASTA

G94.SMU-PAU2F2.S11

NÚM. EXPEDIENT: **BAS25040001** EDICIÓ: **EXECUTIU** DATA: **FEBRER 2026**

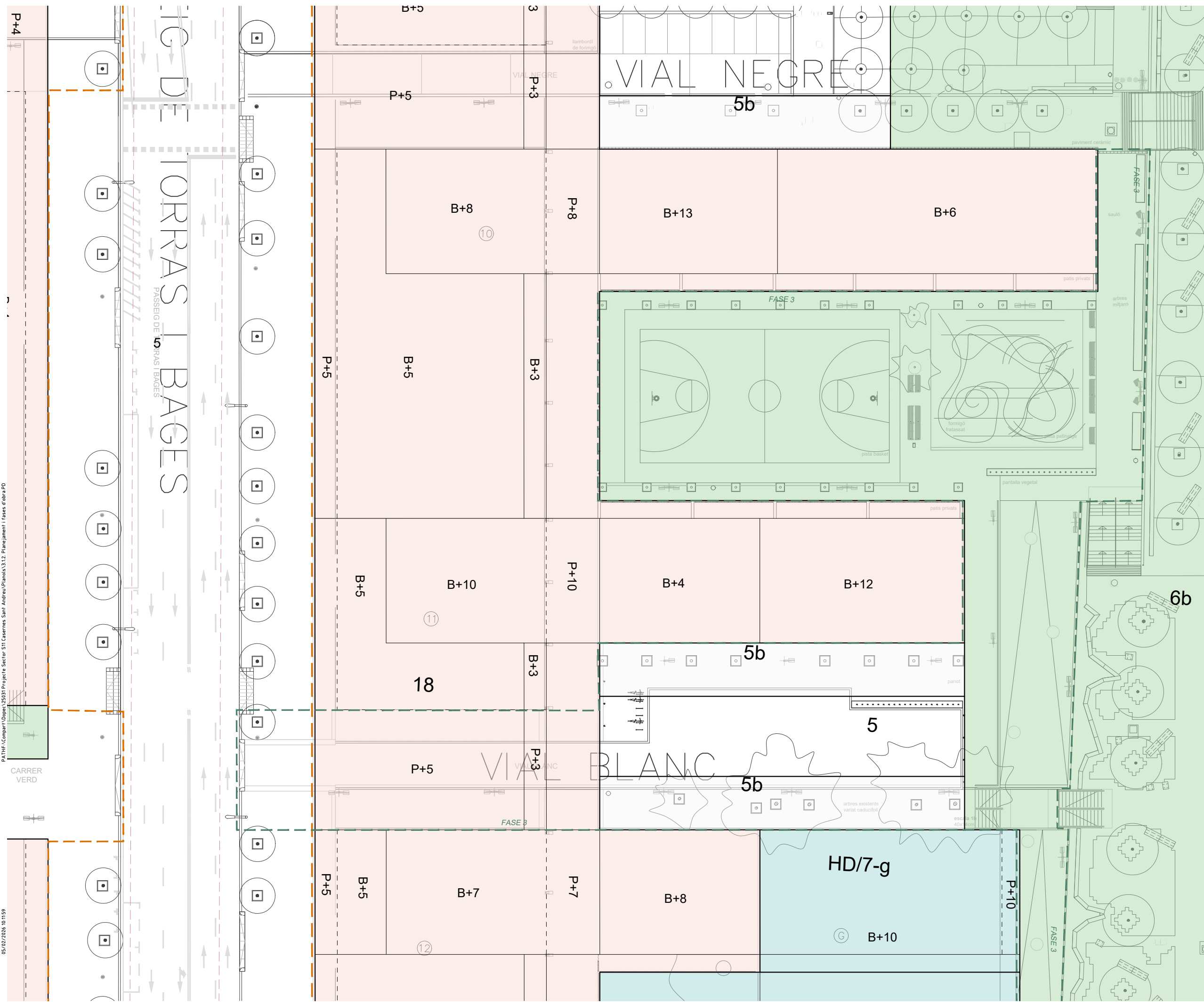
NOM PLÀNOL: **PLANEJAMENT I FASES D'OBRA**
PLANEJAMENT VIGENT. PLANTA DETALL

0 20 m

ESCALA: DIN A3 1:4.00
DIN A1 1:200

PLÀNOL: **3.1.2**
FULL: 4/5

PATIF:\Compart\Uopact\25031\Projecte S11 Casernes Sant Andreu\Plànols\3.1.2. Planejament i Fases d'obra.PD
 05/02/2026 10:11:49



LLEGGENDA PLANEJAMENT VIGENT

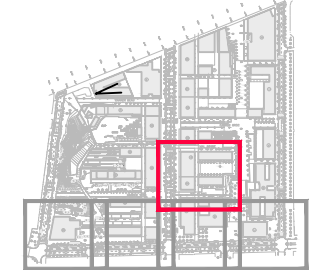
- 4 SISTEMA DE SERVEIS TÈCNICS
- 5 XARXA VIÀRIA BÀSICA
5b - VIES CIVILS
- 6 PARCS I JARDINS URBANS
6a - ACTUALS DE CARÀCTER LOCAL
6b - DE NOVA CREACIÓ LOCAL
6c - DE CARÀCTER METROPOLITÀ
- 176 ZONA DE RENOVACIÓ URBANA EN TRANSFORMACIÓ DE L'US A SISTEMA DE PARC URBÀ
- 7 EQUIPAMENTS COMUNITARIS I DOTACIONS
7a - ACTUALS
7b - DE NOVA CREACIÓ DE CARÀCTER LOCAL
- 107 HABITATGE DOTACIONAL I DE PROTECCIÓ
- 9 PROTECCIÓ DE SISTEMES GENERALS
- 13 EN DENSIFICACIÓ URBANA
13a - INTENSIVA
- 143C ZONA CONSOLIDADA D'INICIACIÓ DE VIAL PG SANTA COLOMA
- 143C ZONA DE VOLUMETRIA ESPECÍFICA AV MERIDIANA
- 143C ZONA DE VOLUMETRIA ESPECÍFICA AV MERIDIANA PG SANTA COLOMA
- 143C ZONA DE VOLUMETRIA ESPECÍFICA CTRA. DE RIBES
- 143C ZONA D'INICIACIÓ A VIAL DE PG SANTA COLOMA I CTRA. DE RIBES
- 143C ZONA D'INICIACIÓ A VIAL DE PG SANTA COLOMA I PG TORRAS I BAGES
- 14b7 REMODELACIÓ FÍSICA
14b - REMODELACIÓ PRIVADA
- 15 CONSERVACIÓ DE LA ESTRUCTURA URBANA I EDIFICATÒRIA
- 18 SUBJECTE A ANTERIOR ORDENACIÓ VOLUMÈTRICA ESPECÍFICA

ALTRES
LÍNIA DE METRO

NOTA:
LA CLASSIFICACIÓ DEL SÒL SEGONS ELS CONCEPTES QUE DEFINIX LA LLEI D'URBANISME, DETERMINA QUE TOT L'ÀMBIT DE SÒL QUE MOSTRA EL PLÀNOL ES SÒL URBÀ.

LÍMITS

- ÀMBIT PROJECTE FASE 01
- ÀMBIT PROJECTE FASE 02
- ÀMBIT PROJECTE FASE 03
- ÀMBIT PROJECTE INICIAL
- LÍMIT DE PARCEL·LA



PU SEGREGAT 11 DE L'ÀMBIT DEL CARRER PALOMAR I VIALS INTERIORS DEL PASSEIG MARTA MATA, 7-9 I ENTORN 6B DEL PROJECTE REFÓS D'URBANITZACIÓ DE LES CASERNES DE SANT ANDREU DISTRICTE DE SANT ANDREU

Ajuntament de Barcelona
Àrea d'Urbanisme i Habitatge
Institut Municipal d'Urbanisme
Direcció de Serveis de Projectes i Obres

AUTOR DELS CRITERIS I DE L'AVANTPROJECTE: Manuel de Solà, arquitecte

AUTOR DEL PROJECTE EXECUTIU: **Dopcc**
MARIA CAELLES LACASTA

G94.SMU-PAU2F2.S11

NÚM. EXPEDIENT: BAS25040001 EDICIÓ: EXECUTIU DATA: FEBRER 2026

NOM PLÀNOL: PLANEJAMENT I FASES D'OBRA PLANEJAMENT VIGENT. PLANTA DETALL

ESCALA: DIN A3 1:4.00 PLÀNOL: 3.1.2
DIN A1 1:200 FULL: 5/5

- FASE D'OBRA 1
- FASE D'OBRA 2
- FASE D'OBRA 3
- FASE D'OBRA 4

LÍMITS

- ÀMBIT PROJECTE FASE 01
- ÀMBIT PROJECTE FASE 02
- ÀMBIT PROJECTE FASE 03
- ÀMBIT PROJECTE INICIAL
- LÍMIT DE PARCEL·LA



PU SEGREGAT 11 DE L'ÀMBIT DEL CARRER PALOMAR I VIALS INTERIORS DEL PASSEIG MARTA MATA, 7-9 I ENTORN 6B DEL PROJECTE REFÓS D'URBANITZACIÓ DE LES CASERNES DE SANT ANDREU DISTRICTE DE SANT ANDREU



Àrea d'Urbanisme i Habitatge
Institut Municipal d'Urbanisme
Direcció de Serveis de Projectes i Obres

AUTOR DELS CRITERIS I DE L'AVANTPROJECTE

Manuel de Solà, arquitecte

AUTOR DEL PROJECTE EXECUTIU



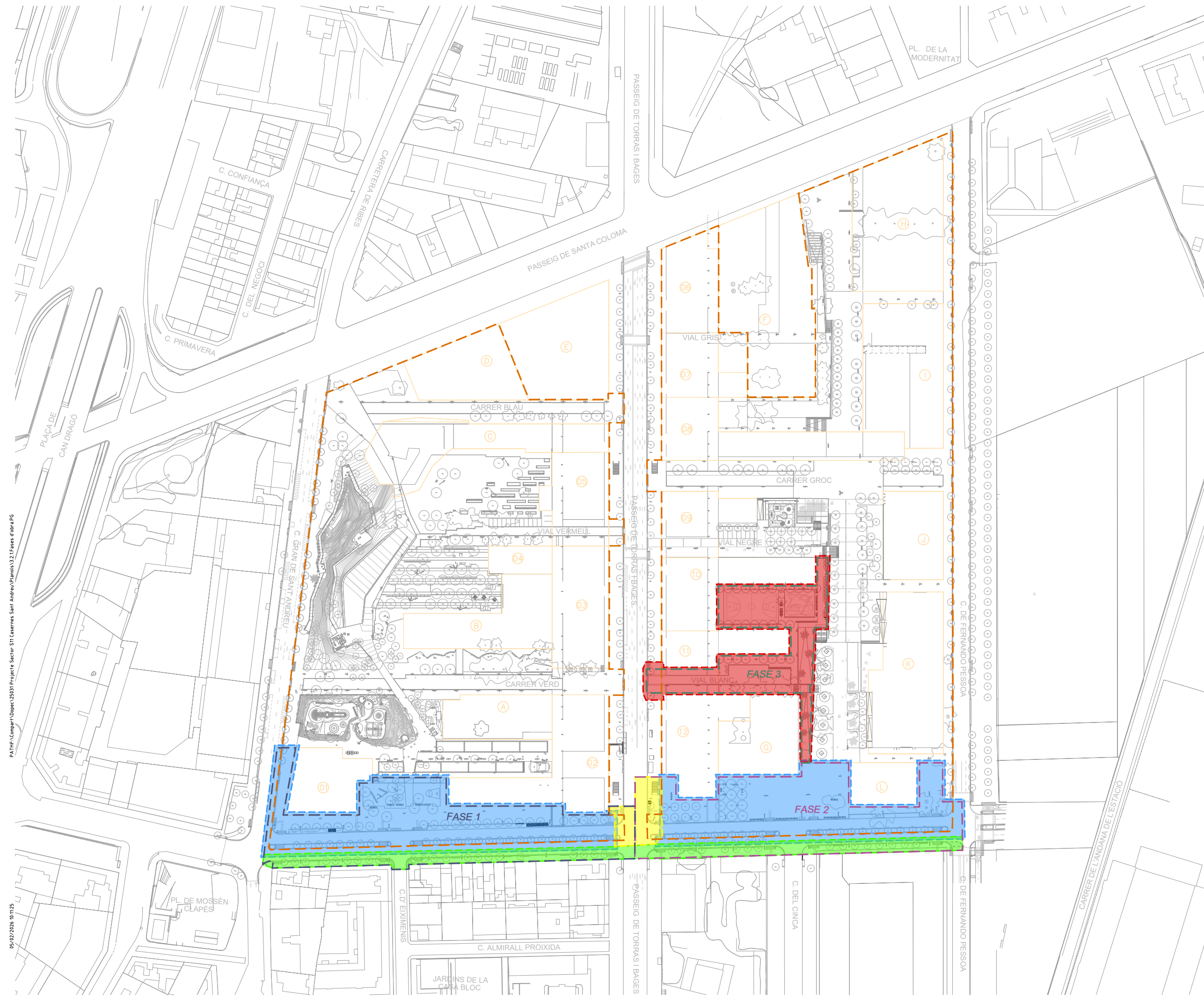
G94.SMU-PAU2F2.S11

NÚM. EXPEDIENT **BAS25040001** EDICIÓ **EXECUTIU** DATA **FEBRER 2026**

NOM PLÀNOL **PLANEJAMENT I FASES D'OBRA FASES D'OBRA. PLANTA GENERAL**

ESCALA **DIN A3 1:2000** **DIN A1 1:1000** PLÀNOL **3.2.1**

FULL **1/1**



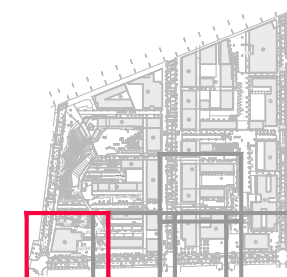
PATH:\Compart\Dopex\25031\Projecte Sector S11 Casernes Sant Andreu\Plànols\3.2.1\Fases d'obra.PG

06/02/2026 10:11:25

- FASE D'OBRA 1
- FASE D'OBRA 2
- FASE D'OBRA 3
- FASE D'OBRA 4

LÍMITS

- ÀMBIT PROJECTE FASE 01
- ÀMBIT PROJECTE FASE 02
- ÀMBIT PROJECTE FASE 03
- ÀMBIT PROJECTE INICAL
- LÍMIT DE PARCEL·LA



PU SEGREGAT 11 DE L'ÀMBIT DEL CARRER PALOMAR I VIALS INTERIORS DEL PASSEIG MARTA MATA, 7-9 I ENTORN 6B DEL PROJECTE REFÓS D'URBANITZACIÓ DE LES CASERNES DE SANT ANDREU DISTRICTE DE SANT ANDREU



Àrea d'Urbanisme i Habitatge
Institut Municipal d'Urbanisme
Direcció de Serveis de Projectes i Obres

AUTOR DELS CRITERIS I DE L'AVANTPROJECTE

Manuel de Solà, arquitecte

AUTOR DEL PROJECTE EXECUTIU



MARIA CAELLES LACASTA

G94.SMU-PAU2F2.S11

NÚM. EXPEDIENT **BAS25040001** EDICIÓ **EXECUTIU** DATA **FEBRER 2026**

NOM PLÀNOL
PLANEJAMENT I FASES D'OBRA
FASES D'OBRA. PLANTA DETALL



ESCALA
DIN A3 1:400
DIN A1 1:200

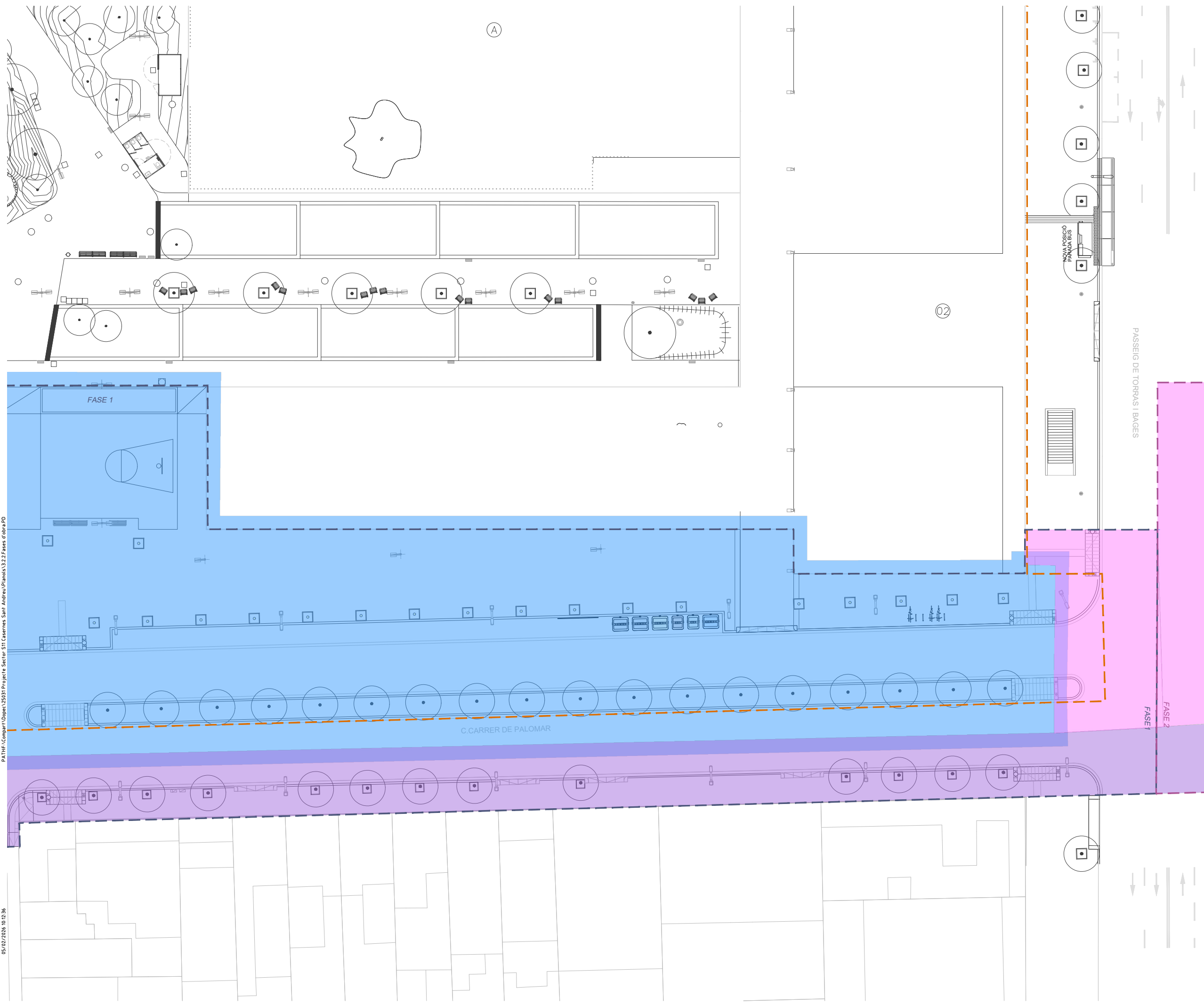
PLÀNOL
3.2.2
FULL 1/5



PATH:\Compart\Dopcc\25031\Projecte S11 Casernes Sant Andreu\Plànols\3.2.2.Fases d'obra PD

06/02/2026 10:11:30

PL. DE MOSENEN
CLAPES

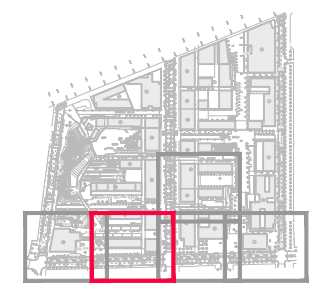


LLEGGENDA

- FASE D'OBRA 1
- FASE D'OBRA 2
- FASE D'OBRA 3
- FASE D'OBRA 4

LÍMITS

- ÀMBIT PROJECTE FASE 01
- ÀMBIT PROJECTE FASE 02
- ÀMBIT PROJECTE FASE 03
- ÀMBIT PROJECTE INICIAL
- LÍMIT DE PARCEL·LA



PU SEGREGAT 11 DE L'ÀMBIT DEL CARRER PALOMAR I VIALS INTERIORS DEL PASSEIG MARTA MATA, 7-9 I ENTORN 6B DEL PROJECTE REFÓS D'URBANITZACIÓ DE LES CASERNES DE SANT ANDREU DISTRICTE DE SANT ANDREU



Àrea d'Urbanisme i Habitatge
Institut Municipal d'Urbanisme
Direcció de Serveis de Projectes i Obres

AUTOR DELS CRITERIS I DE L'AVANTPROJECTE: Manuel de Solà, arquitecte

AUTOR DEL PROJECTE EXECUTIU: **Dopcc**
MARIA CAELLES LACASTA

G94.SMU-PAU2F2.S11

NÚM. EXPEDIENT: **BAS25040001** EDICIÓ: **EXECUTIU** DATA: **FEBRER 2026**

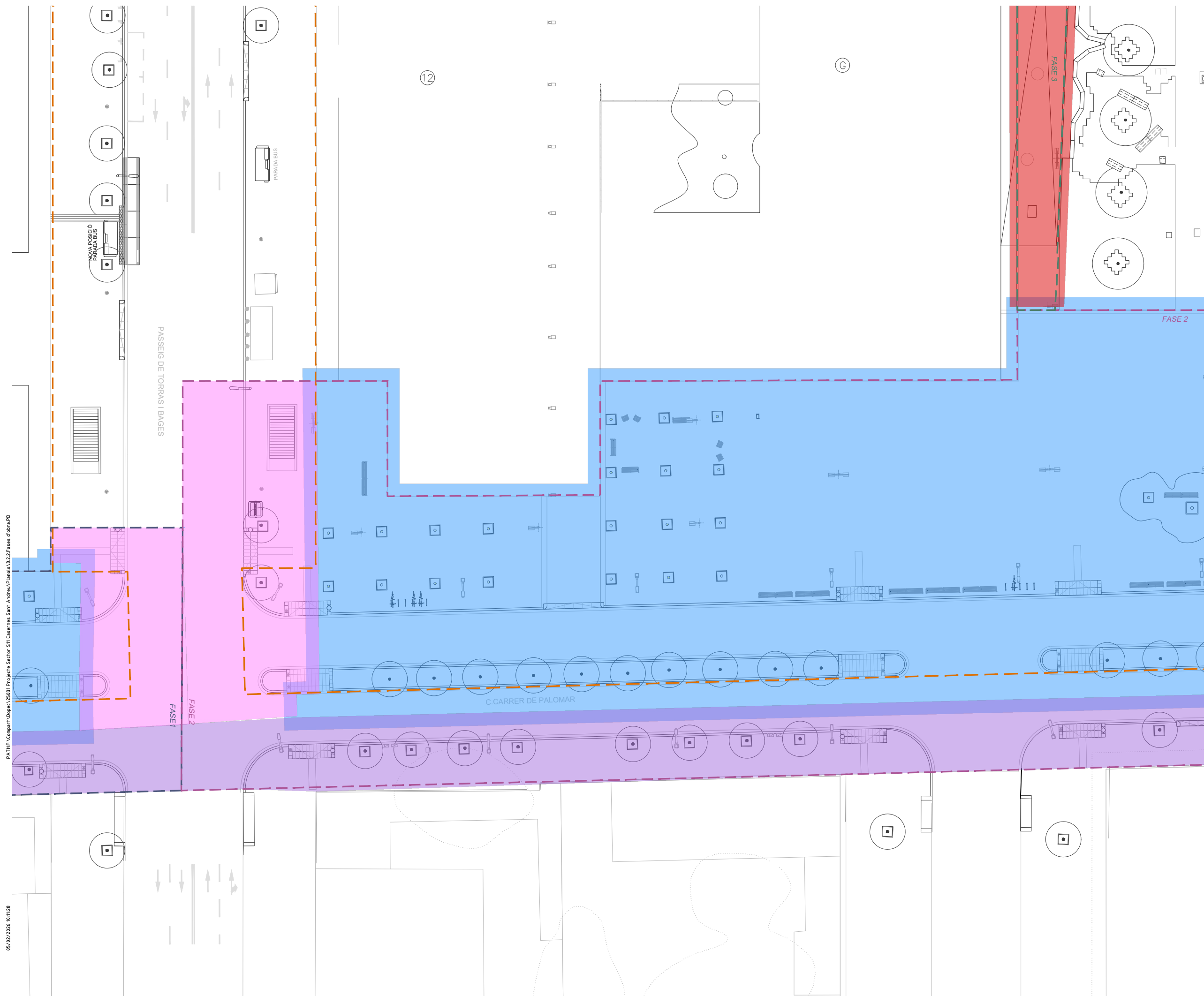
NOM PLÀNOL: **PLANEJAMENT I FASES D'OBRA**
FASES D'OBRA. PLANTA DETALL

ESCALA: DIN A3 1:4.00
DIN A1 1:200

PLÀNOL: **3.2.2**
FULL: **2/5**

PATH:\Compart\Uopac\25031\Projecte Sector S11 Casernes Sant Andreu\Plànols\3.2.2.Fases d'obra.PD

05/02/2026 10:42:36



PATH:\Compart\Uopoc\25031 Projecte Sector S11 Casernes Sant Andreu\Plans\3.2.2.Fases d'obra PD

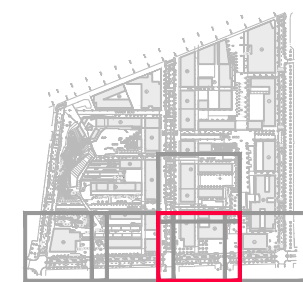
05/02/2026 10:11:28

LLEGGENDA

- FASE D'OBRA 1
- FASE D'OBRA 2
- FASE D'OBRA 3
- FASE D'OBRA 4

LÍMITS

- ÀMBIT PROJECTE FASE 01
- ÀMBIT PROJECTE FASE 02
- ÀMBIT PROJECTE FASE 03
- ÀMBIT PROJECTE INICAL
- LÍMIT DE PARCEL·LA



PU SEGREGAT 11 DE L'ÀMBIT DEL CARRER PALOMAR I VIALS INTERIORS DEL PASSEIG MARTA MATA, 7-9 I ENTORN 6B DEL PROJECTE REFÓS D'URBANITZACIÓ DE LES CASERNES DE SANT ANDREU DISTRICTE DE SANT ANDREU

Ajuntament de Barcelona
 Àrea d'Urbanisme i Habitatge
 Institut Municipal d'Urbanisme
 Direcció de Serveis de Projectes i Obres

AUTOR DELS CRITERIS I DE L'AVANTPROJECTE: Manuel de Solà, arquitecte

AUTOR DEL PROJECTE EXECUTIU: **Dopcc**
 MARIA CAELLES LACASTA

G94.SMU-PAU2F2.S11

NÚM. EXPEDIENT: **BAS25040001** EDICIÓ: **EXECUTIU** DATA: **FEBRER 2026**

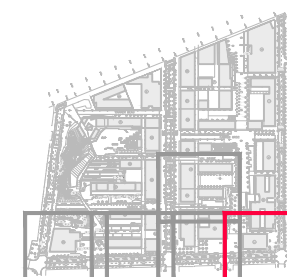
NOM PLÀNOL: **PLANEJAMENT I FASES D'OBRA**
FASES D'OBRA. PLANTA DETALL

ESCALA: DIN A3 1:4.00 PLÀNOL: **3.2.2**
 DIN A1 1:200 FULL: **3/5**

- FASE D'OBRA 1
- FASE D'OBRA 2
- FASE D'OBRA 3
- FASE D'OBRA 4

LÍMITS

- ÀMBIT PROJECTE FASE 01
- ÀMBIT PROJECTE FASE 02
- ÀMBIT PROJECTE FASE 03
- ÀMBIT PROJECTE INICAL
- LÍMIT DE PARCEL·LA



PU SEGREGAT 11 DE L'ÀMBIT DEL CARRER PALOMAR I VIALS INTERIORS DEL PASSEIG MARTA MATA, 7-9 I ENTORN 6B DEL PROJECTE REFÓS D'URBANITZACIÓ DE LES CASERNES DE SANT ANDREU DISTRICTE DE SANT ANDREU



Àrea d'Urbanisme i Habitatge
Institut Municipal d'Urbanisme
Direcció de Serveis de Projectes i Obres

AUTOR DELS CRITERIS I DE L'AVANTPROJECTE Manuel de Solà, arquitecte

AUTOR DEL PROJECTE EXECUTIU MARIA CAELLES LACASTA

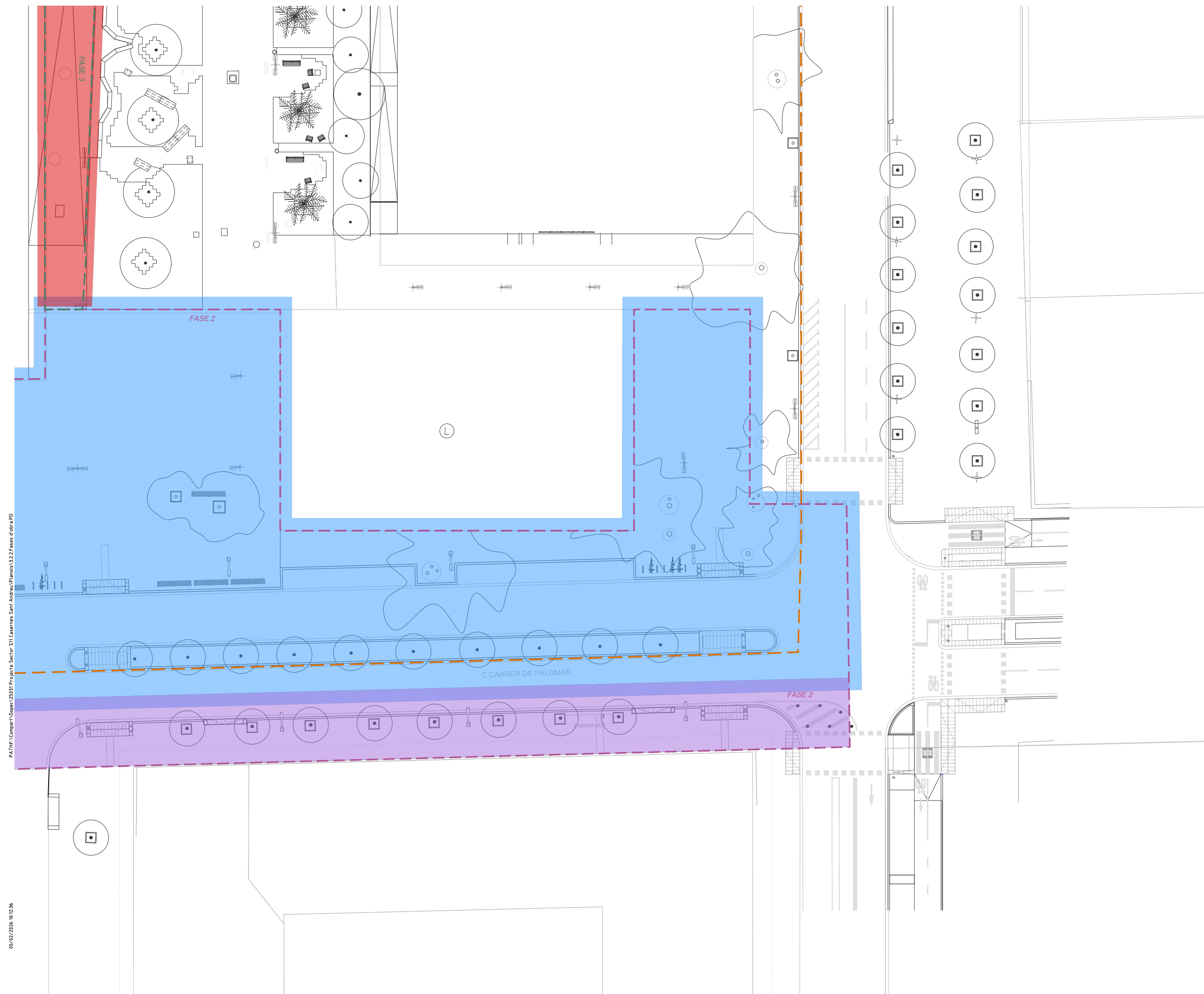
G94.SMU-PAU2F2.S11

NÚM. EXPEDIENT **BAS25040001** EDICIÓ **EXECUTIU** DATA **FEBRER 2026**

NOM PLÀNOL **PLANEJAMENT I FASES D'OBRA**
FASES D'OBRA. PLANTA DETALL

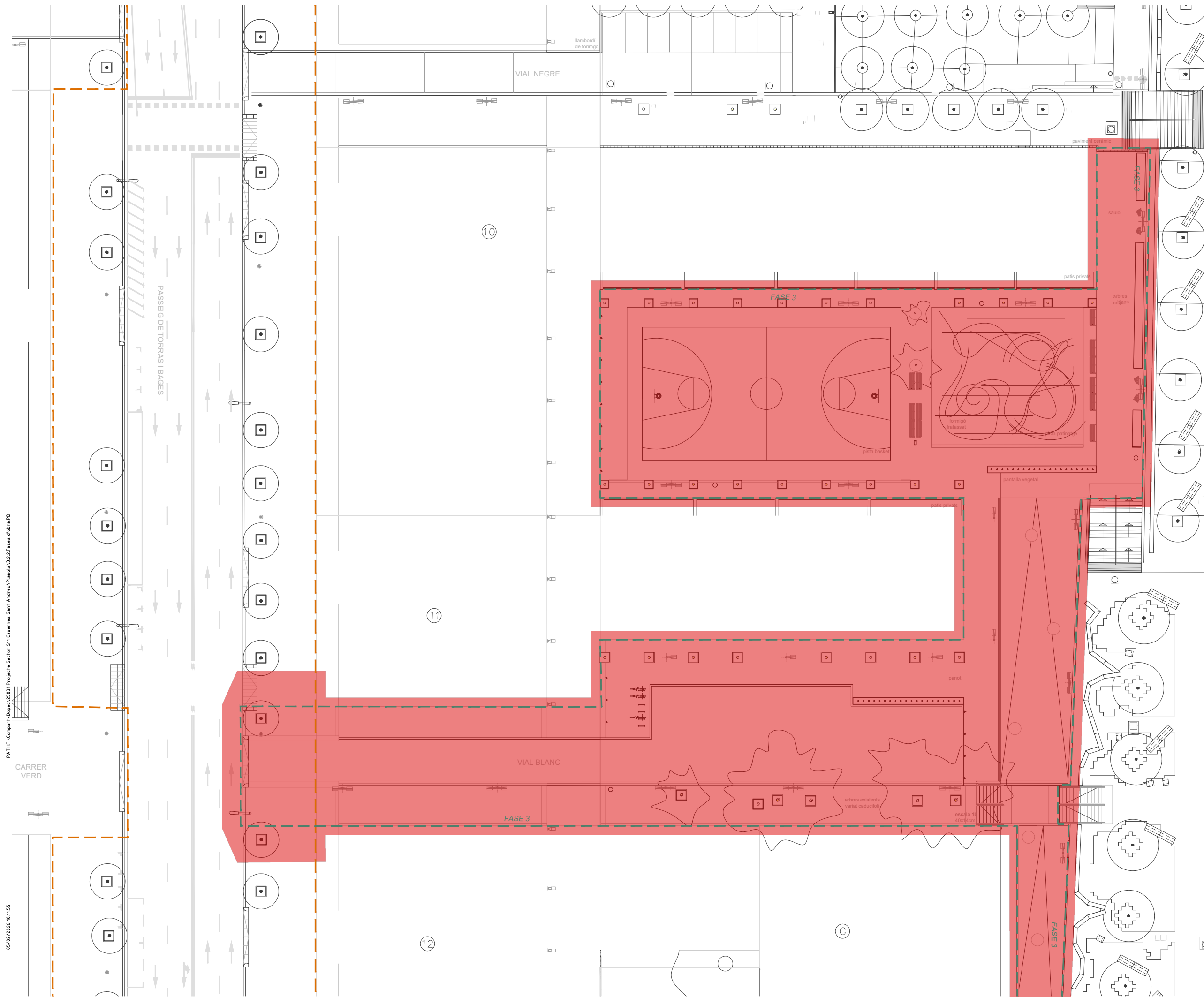


ESCALA **DIN A3 1:4.00** PLÀNOL **3.2.2**
DIN A1 1:200 FULL **4/5**



PATH:\Compart\Uopoc\25031\Projecte Sector S11 Casernes Sant Andreu\Plànols\3.2.2\Fases d'obra.PD

05/02/2026 10:42:36

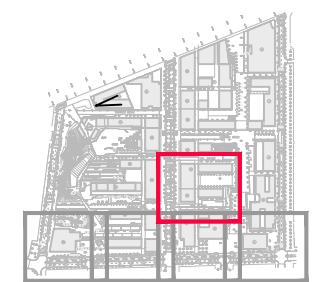


LLEGGENDA

- FASE D'OBRA 1
- FASE D'OBRA 2
- FASE D'OBRA 3
- FASE D'OBRA 4

LÍMITS

- ÀMBIT PROJECTE FASE 01
- ÀMBIT PROJECTE FASE 02
- ÀMBIT PROJECTE FASE 03
- ÀMBIT PROJECTE INICIAL
- LÍMIT DE PARCEL·LA



PU SEGREGAT 11 DE L'ÀMBIT DEL CARRER PALOMAR I VIALS INTERIORS DEL PASSEIG MARTA MATA, 7-9 I ENTORN 6B DEL PROJECTE REFÓS D'URBANITZACIÓ DE LES CASERNES DE SANT ANDREU DISTRICTE DE SANT ANDREU



Àrea d'Urbanisme i Habitatge
Institut Municipal d'Urbanisme
Direcció de Serveis de Projectes i Obres

AUTOR DELS CRITERIS I DE L'AVANTPROJECTE: Manuel de Solà, arquitecte

AUTOR DEL PROJECTE EXECUTIU: **Dopcc** Maria Caelles Lacasta

G94.SMU-PAU2F2.S11

NÚM. EXPEDIENT: BAS25040001 EDICIÓ: EXECUTIU DATA: FEBRER 2026

NOM PLÀNOL: PLANEJAMENT I FASES DE D'OBRA FASES D'OBRA. PLANTA DETALL

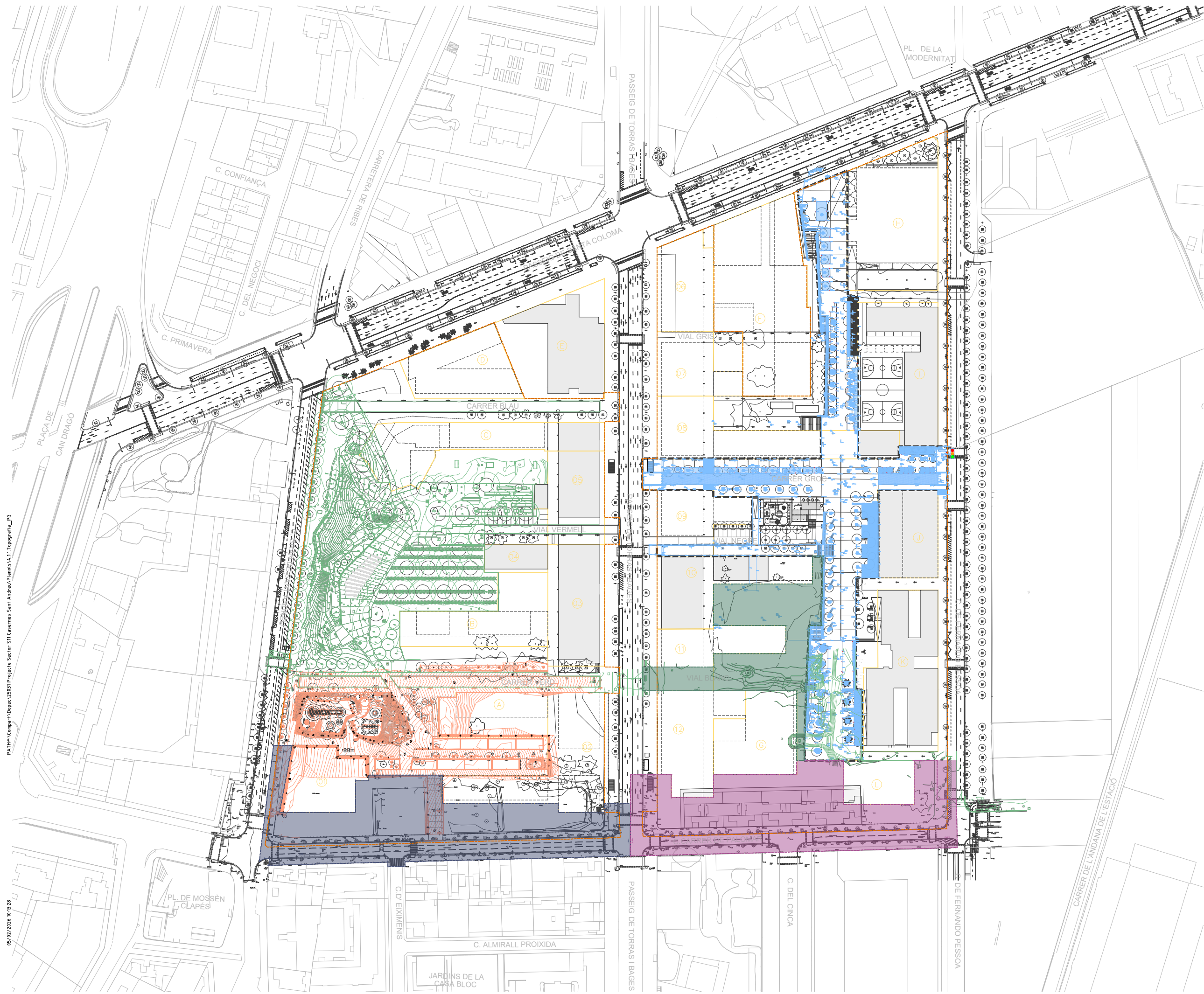
0 20 m

ESCALA: DIN A3 1:4.00 PLÀNOL: 3.2.2
DIN A1 1:200 FULL: 5/5

05/02/2026 10:11:55 PATHF:\Compart\Uopoc\25031\Projecte Sector S11 Casernes Sant Andreu\Plànols\3.2.2\Fases d'obra PD

PATH:\Compart\Projectes\Sector S11 Casernes Sant Andreu\Plans\4.11 Topografia_PG

05/02/2026 10:13:28

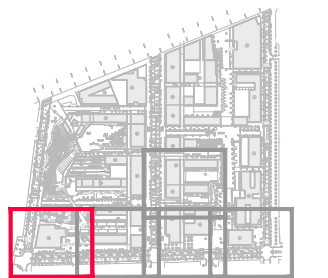


LLEGENDA

- TOPOGRAFIA INICIAL PROJECTE COMPLET
- TOPOGRAFIA AS-BUILT ZONA DE JOCS
- TOPOGRAFIA AS-BUILT ZONA EQUIPAMENTS
- TOPOGRAFIA INICI OBRA ZONA PARC

LÍMITS

- ÀMBIT PROJECTE FASE 01
- ÀMBIT PROJECTE FASE 02
- ÀMBIT PROJECTE FASE 03
- ÀMBIT PROJECTE INICIAL
- LÍMIT DE PARCELLA



PU SEGREGAT 11 DE L'ÀMBIT DEL CARRER PALOMAR I VIALS INTERIORS DEL PASSEIG MARTA MATA, 7-9 I ENTORN 6B DEL PROJECTE REFÓS D'URBANITZACIÓ DE LES CASERNES DE SANT ANDREU DISTRICTE DE SANT ANDREU

Ajuntament de Barcelona
 Àrea d'Urbanisme i Habitatge
 Institut Municipal d'Urbanisme
 Direcció de Serveis de Projectes i Obres


AUTOR DELS CRITERIS I DE L'AVANTPROJECTE: Manuel de Solà, arquitecte

AUTOR DEL PROJECTE EXECUTIU: **Dopcc**
 MARIA CAELLES LACASTA

G94.SMU-PAU2F2.S11

NÚM. EXPEDIENT: BAS2504.0001 EDICIÓ: EXECUTIU DATA: FEBRER 2026

NOM PLÀNOL: TOPOGRAFIA



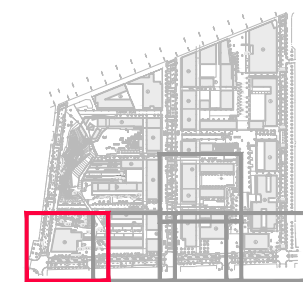
ESCALA: DIN A3 1:2000, DIN A1 1:1000
 PLÀNOL: 4.1.1
 FULL: 1/1

- TOPOGRAFIA INICIAL PROJECTE COMPLET
- TOPOGRAFIA AS-BUILT ZONA DE JOCS
- TOPOGRAFIA AS-BUILT ZONA EQUIPAMENTS
- TOPOGRAFIA INICI OBRA ZONA PARC



LÍMITS

- ÀMBIT PROJECTE FASE 01
- ÀMBIT PROJECTE FASE 02
- ÀMBIT PROJECTE FASE 03
- ÀMBIT PROJECTE INICIAL
- LÍMIT DE PARCEL·LA



PU SEGREGAT 11 DE L'ÀMBIT DEL CARRER PALOMAR I VIALS INTERIORS DEL PASSEIG MARTA MATA, 7-9 I ENTORN 6B DEL PROJECTE REFÓS D'URBANITZACIÓ DE LES CASERNES DE SANT ANDREU
 DISTRICTE DE SANT ANDREU

Ajuntament de Barcelona
 Àrea d'Urbanisme i Habitatge
 Institut Municipal d'Urbanisme
 Direcció de Serveis de Projectes i Obres

AUTOR DELS CRITERIS I DE L'AVANTPROJECTE: Manuel de Solà, arquitecte

AUTOR DEL PROJECTE EXECUTIU: **Dopcc**
 MARIA CAELLES LACASTA

G94.SMU-PAU2F2.S11

NÚM. EXPEDIENT: **BAS25040001** EDICIÓ: **EXECUTIU** DATA: **FEBRER 2026**

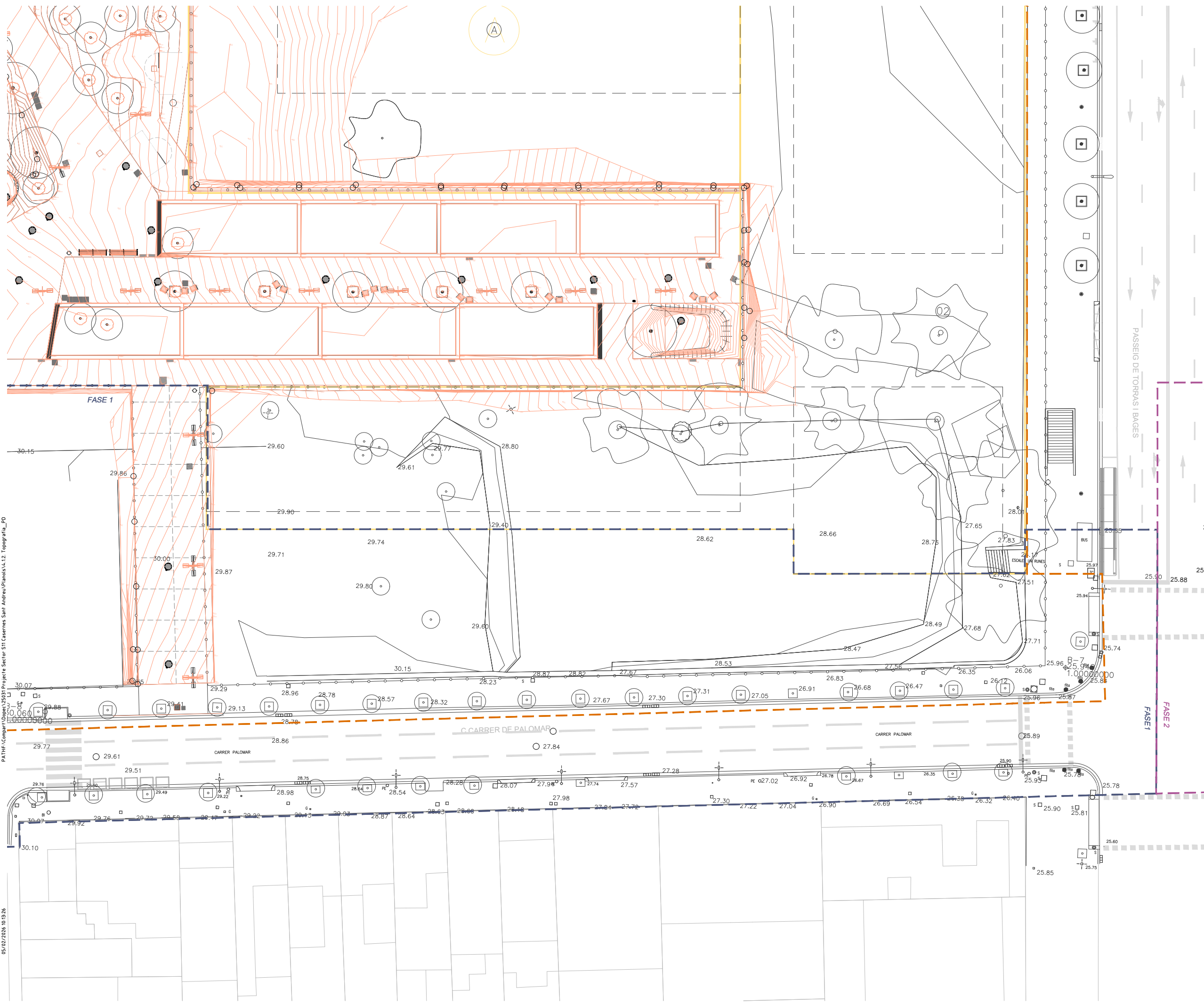
NOM PLÀNOL: **TOPOGRAFIA**



ESCALA: DIN A3 1:400
 DIN A1 1:200
4.1.2
 FULL 1/5

PATH:\Compart\Projectes\Sector S11 Casernes Sant Andreu\Plans\4.1.2 Topografia_PD

06/02/2026 10:13:25
 PL. DE MOSSEN CLAPES

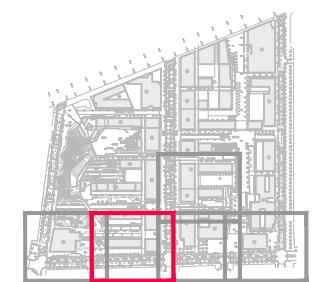


LLEGENDA

- TOPOGRAFIA INICIAL PROJECTE COMPLERT
- TOPOGRAFIA AS-BUILT ZONA DE JOCS
- TOPOGRAFIA AS-BUILT ZONA EQUIPAMENTS
- TOPOGRAFIA INICI OBRA ZONA PARC

LÍMITS

- ÀMBIT PROJECTE FASE 01
- ÀMBIT PROJECTE FASE 02
- ÀMBIT PROJECTE FASE 03
- ÀMBIT PROJECTE INICIAL
- LÍMIT DE PARCEL·LA



PU SEGREGAT 11 DE L'ÀMBIT DEL CARRER PALOMAR I VIALS INTERIORS DEL PASSEIG MARTA MATA, 7-9 I ENTORN 6B DEL PROJECTE REFÓS D'URBANITZACIÓ DE LES CASERNES DE SANT ANDREU DISTRICTE DE SANT ANDREU



Àrea d'Urbanisme i Habitatge
Institut Municipal d'Urbanisme
Direcció de Serveis de Projectes i Obres

AUTOR DELS CRITERIS I DE L'AVANTPROJECTE: Manuel de Solà, arquitecte

AUTOR DEL PROJECTE EXECUTIU: **Dopcc**
MARIA CAELLES LACASTA

G94.SMU-PAU2F2.S11

NÚM. EXPEDIENT: **BAS25040001** EDICIÓ: **EXECUTIU** DATA: **FEBRER 2026**
NOM PLÀNOL: **TOPOGRAFIA**

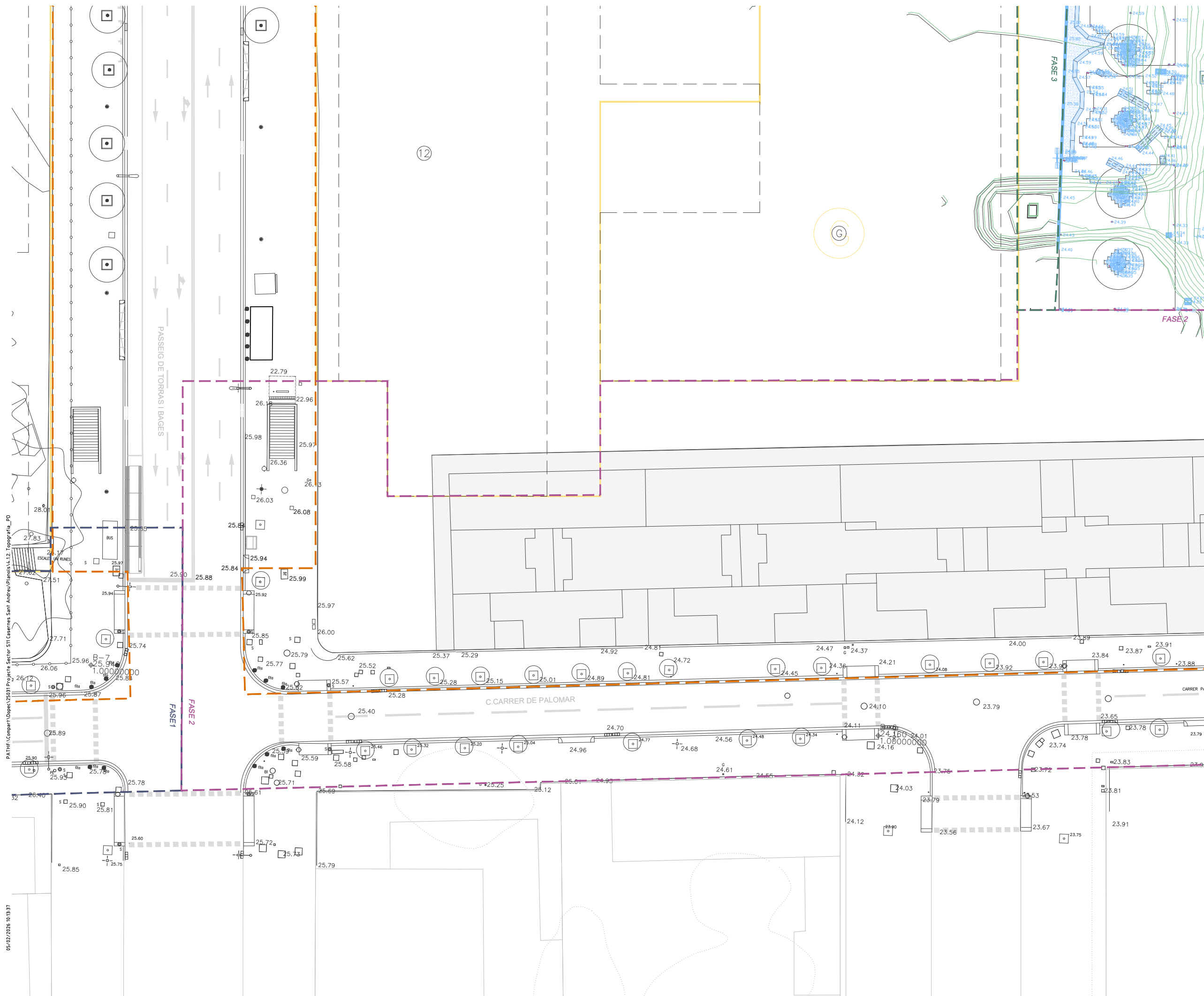
0 20 m

ESCALA: DIN A3 1:4.00
DIN A1 1:200

PLÀNOL: **4.1.2**
FULL: **2/5**

PATH:\Compart\Urbanc\Projectes\Sectre S11 Casernes Sant Andreu\Plànols\4.1.2 Topografia_PD

05/02/2026 10:13:26

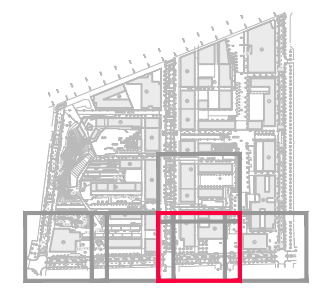


LLEGGENDA

- TOPOGRAFIA INICIAL PROJECTE COMPLET
- TOPOGRAFIA AS-BUILT ZONA DE JOCS
- TOPOGRAFIA AS-BUILT ZONA EQUIPAMENTS
- TOPOGRAFIA INICI OBRA ZONA PARC

LÍMITS

- ÀMBIT PROJECTE FASE 01
- ÀMBIT PROJECTE FASE 02
- ÀMBIT PROJECTE FASE 03
- ÀMBIT PROJECTE INICIAL
- LÍMIT DE PARCEL·LA



PU SEGREGAT 11 DE L'ÀMBIT DEL CARRER PALOMAR I VIALS INTERIORS DEL PASSEIG MARTA MATA, 7-9 I ENTORN 6B DEL PROJECTE REFÓS D'URBANITZACIÓ DE LES CASERNES DE SANT ANDREU DISTRICTE DE SANT ANDREU



Àrea d'Urbanisme i Habitatge
Institut Municipal d'Urbanisme
Direcció de Serveis de Projectes i Obres

AUTOR DELS CRITERIS I DE L'AVANTPROJECTE: Manuel de Solà, arquitecte

AUTOR DEL PROJECTE EXECUTIU: **Dopcc**
MARIA CAELLES LACASTA

G94.SMU-PAU2F2.S11

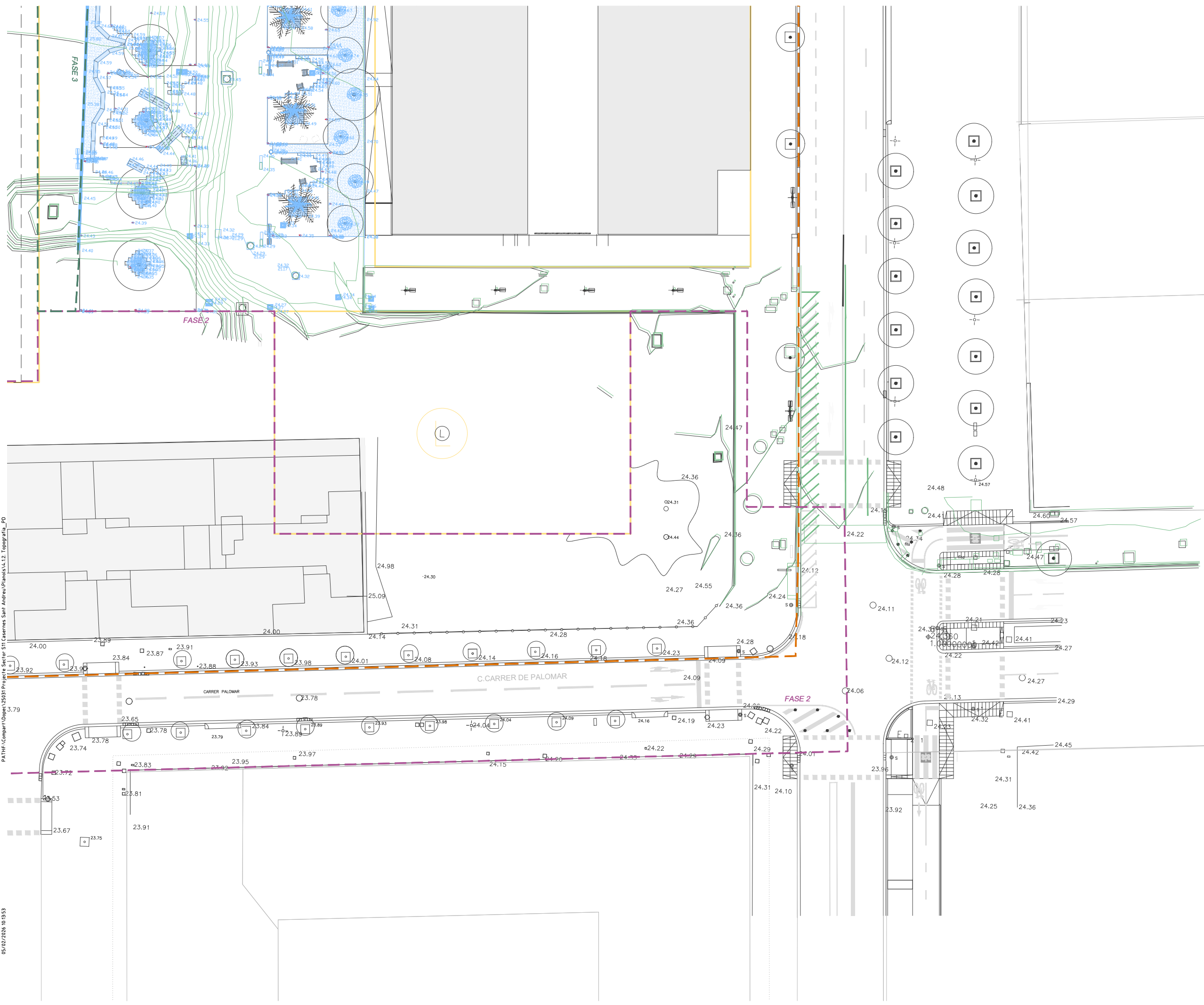
NÚM. EXPEDIENT: **BAS25040001** EDICIÓ: **EXECUTIU** DATA: **FEBRER 2026**
NOM PLÀNOL: **TOPOGRAFIA**

0 20 m

ESCALA: DIN A3 1:4.00, DIN A1 1:200

PLÀNOL: **4.1.2**
FULL 3/5

05/02/2026 10:13:37

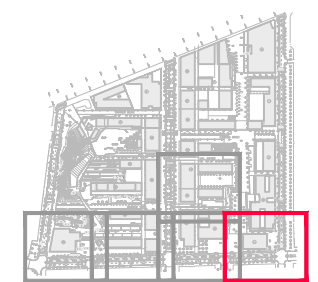


LLEGGENDA

- TOPOGRAFIA INICIAL PROJECTE COMPLERT
- TOPOGRAFIA AS-BUILT ZONA DE JOCS
- TOPOGRAFIA AS-BUILT ZONA EQUIPAMENTS
- TOPOGRAFIA INICI OBRA ZONA PARC

LÍMITS

- ÀMBIT PROJECTE FASE 01
- ÀMBIT PROJECTE FASE 02
- ÀMBIT PROJECTE FASE 03
- ÀMBIT PROJECTE INICAL
- LÍMIT DE PARCEL·LA



PU SEGREGAT 11 DE L'ÀMBIT DEL CARRER PALOMAR I VIALS INTERIORS DEL PASSEIG MARTA MATA, 7-9 I ENTORN 6B DEL PROJECTE REFÓS D'URBANITZACIÓ DE LES CASERNES DE SANT ANDREU DISTRICTE DE SANT ANDREU

Ajuntament de Barcelona
 Àrea d'Urbanisme i Habitatge
 Institut Municipal d'Urbanisme
 Direcció de Serveis de Projectes i Obres

AUTOR DELS CRITERIS I DE L'AVANTPROJECTE: Manuel de Solà, arquitecte

AUTOR DEL PROJECTE EXECUTIU: **Dopcc**
 MARIA CAELLES LACASTA

G94.SMU-PAU2F2.S11

NÚM. EXPEDIENT: **BAS25040001** EDICIÓ: **EXECUTIU** DATA: **FEBRER 2026**

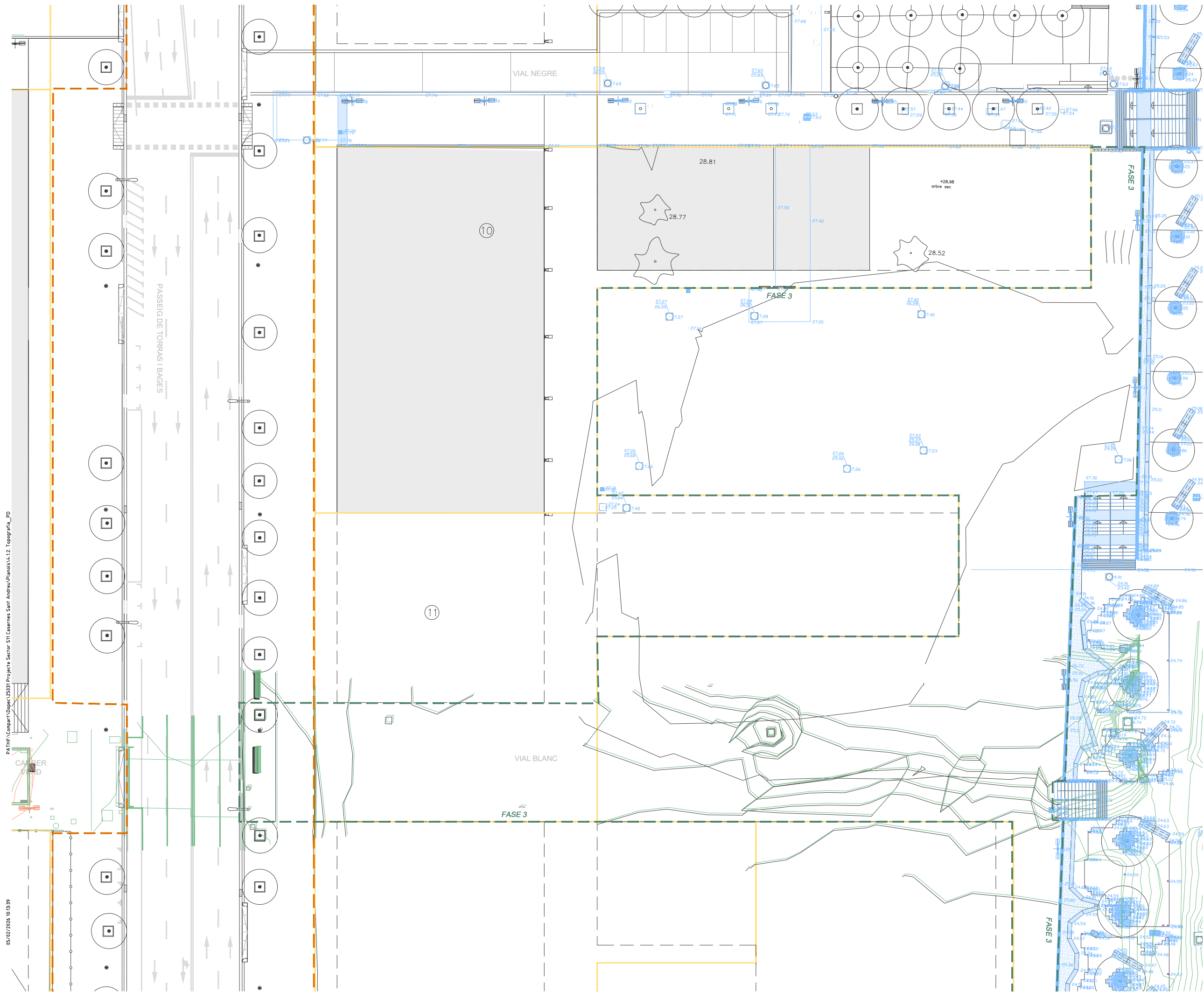
NOM PLÀNOL: **TOPOGRAFIA**



ESCALA: DIN A3 1:4.00
 DIN A1 1:200
 PLÀNOL: **4.1.2**
 FULL: 4/5

PATH:\Compart\Uopac\25031\Projecte S11 Casernes Sant Andreu\Plànols\4.1.2 Topografia_PD

05/02/2026 10:13:53



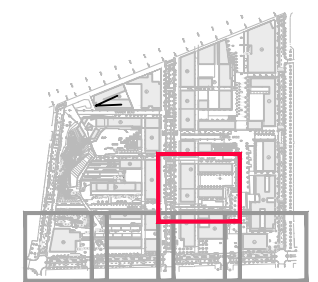
PATH:\Compart\Vopac\25031\Projecte Sector S11 Casernes Sant Andreu\Plans\4.1.2. Topografia_PD
 05/02/2026 10:13:39

LLEGGENDA

- TOPOGRAFIA INICIAL PROJECTE COMPLERT
- TOPOGRAFIA AS-BUILT ZONA DE JOCS
- TOPOGRAFIA AS-BUILT ZONA EQUIPAMENTS
- TOPOGRAFIA INICI OBRA ZONA PARC

LÍMITS

- ÀMBIT PROJECTE FASE 01
- ÀMBIT PROJECTE FASE 02
- ÀMBIT PROJECTE FASE 03
- ÀMBIT PROJECTE INICIAL
- LÍMIT DE PARCEL·LA



PU SEGREGAT 11 DE L'ÀMBIT DEL CARRER PALOMAR I VIALS INTERIORS DEL PASSEIG MARTA MATA, 7-9 I ENTORN 6B DEL PROJECTE REFÓS D'URBANITZACIÓ DE LES CASERNES DE SANT ANDREU
 DISTRICTE DE SANT ANDREU



Àrea d'Urbanisme i Habitatge
 Institut Municipal d'Urbanisme
 Direcció de Serveis de Projectes i Obres

AUTOR DELS CRITERIS I DE L'AVANTPROJECTE: Manuel de Solà, arquitecte
 AUTOR DEL PROJECTE EXECUTIU:



MARIA CAELLES LACASTA

G94.SMU-PAU2F2.S11

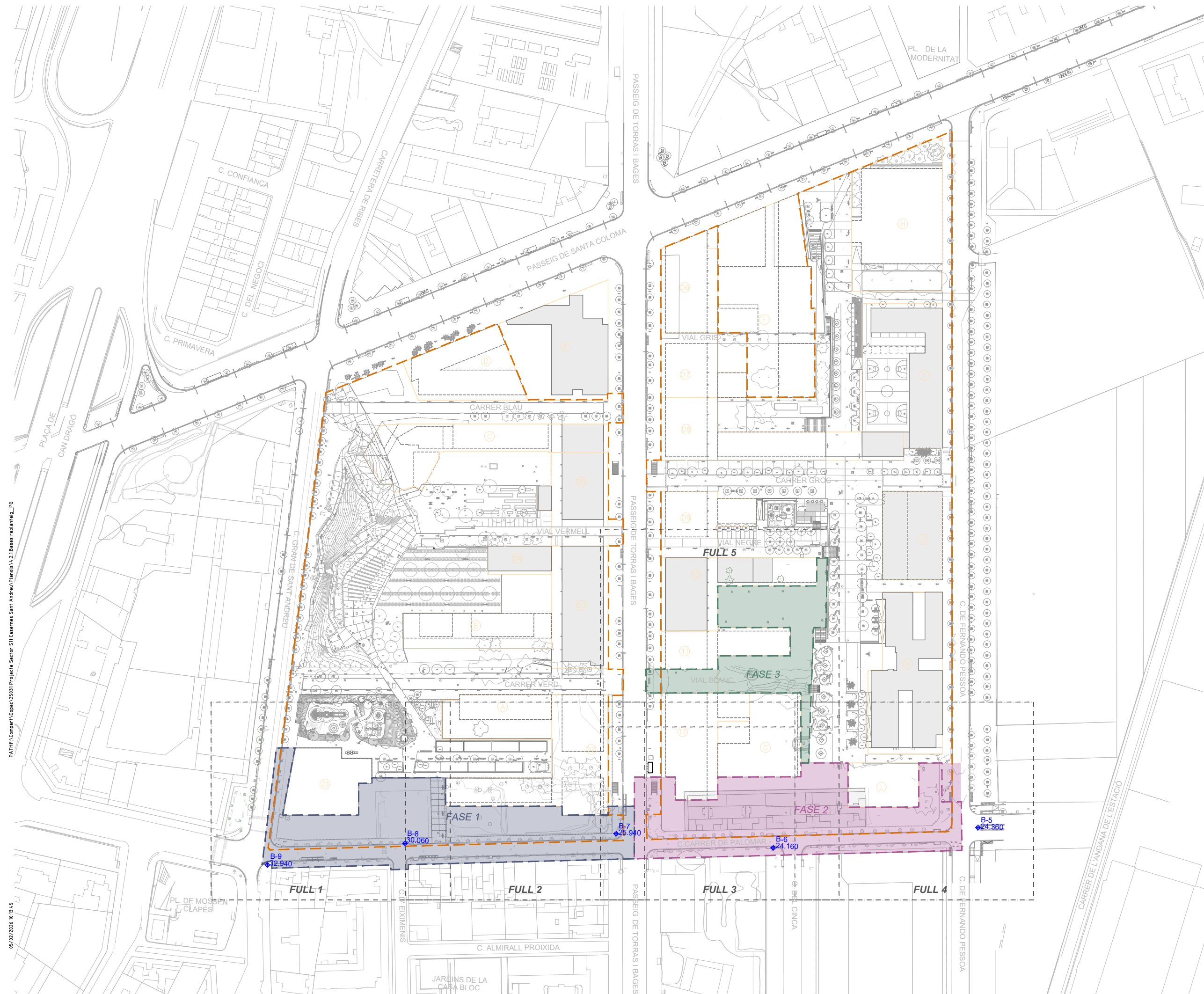
NÚM. EXPEDIENT: **BAS25040001** EDICIÓ: **EXECUTIU** DATA: **FEBRER 2026**

NOM PLÀNOL: **TOPOGRAFIA**



ESCALA: DIN A3 1:4.00 PLÀNOL: **4.1.2**
 DIN A1 1:200 FULL: 5/5

BASE	X	Y
B-9	432196.006	4588135.827
B-8	432273.221	4588151.416
B-7	432392.209	4588162.082
B-6	432481.284	4588157.999
B-5	432596.449	4588174.469



- LÍMITS**
- ÀMBIT PROJECTE FASE 01
 - ÀMBIT PROJECTE FASE 02
 - ÀMBIT PROJECTE FASE 03
 - ÀMBIT PROJECTE INICAL
 - LÍMIT DE PARCEL·LA



PU SEGREGAT 11 DE L'ÀMBIT DEL CARRER PALOMAR I VIALS INTERIORS DEL PASSEIG MARTA MATA, 7-9 I ENTORN 6B DEL PROJECTE REFÓS D'URBANITZACIÓ DE LES CASERNES DE SANT ANDREU
DISTRICTE DE SANT ANDREU

Ajuntament de Barcelona
 Àrea d'Urbanisme i Habitatge
 Institut Municipal d'Urbanisme
 Direcció de Serveis de Projectes i Obres

AUTOR DELS CRITERIS I DE L'AVANTPROJECTE: Manuel de Solà, arquitecte

AUTOR DEL PROJECTE EXECUTIU: **Dopcc**
 MARIA CAELLES LACASTA

G94.SMU-PAU2F2.S11

NÚM. EXPEDIENT: **BAS25040001** EDICIÓ: **EXECUTIU** DATA: **FEBRER 2026**

NOM PLÀNOL: **TOPOGRAFIA BASES DE REPLANTEIG. PLANTA GENERAL**

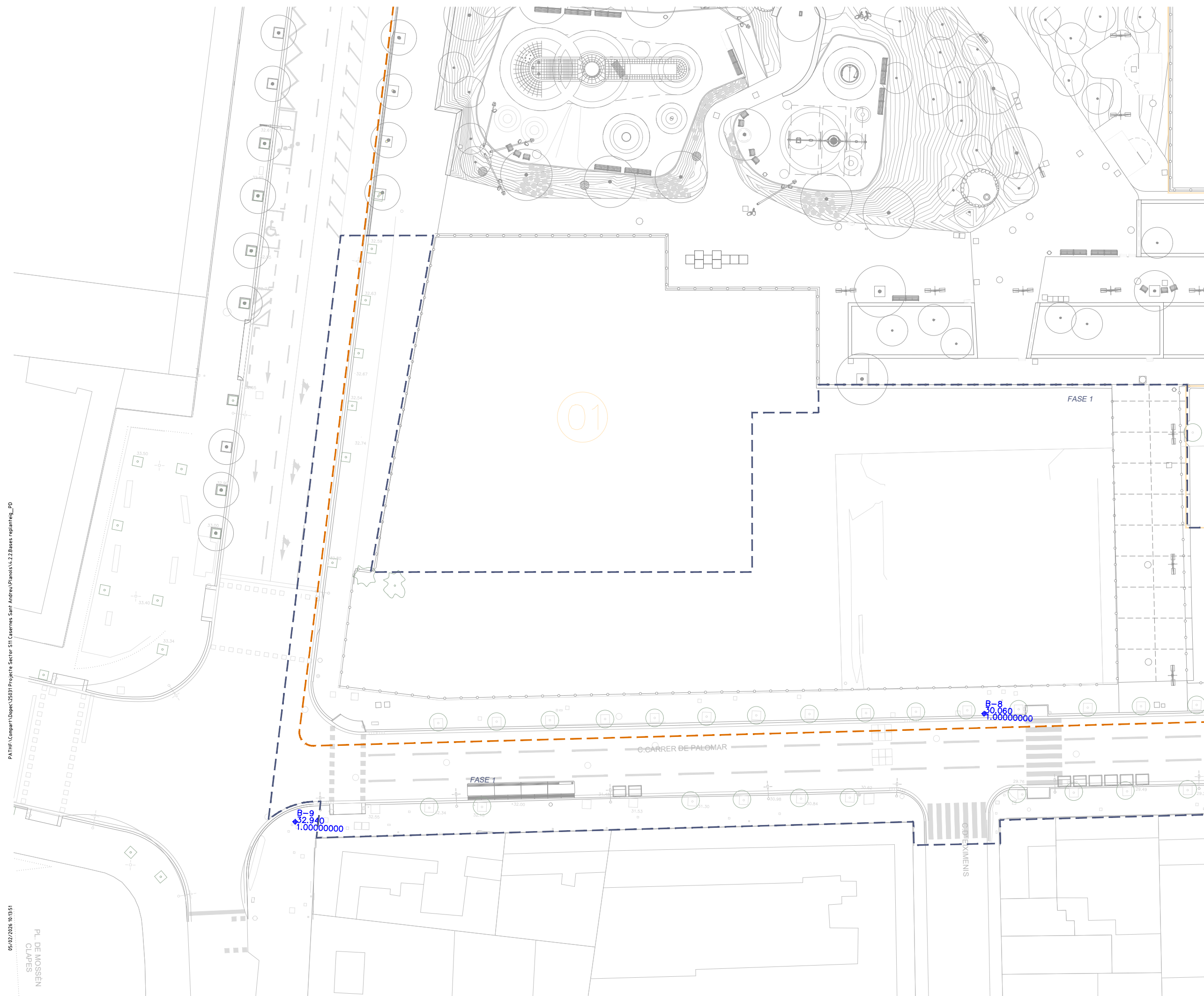
ESCALA: DIN A3 1:2000
 DIN A1 1:1000

PLÀNOL: **4.2.1**
 FULL 1/1

PATH:\Compart\Uopac\25031\Projecte Sector S11 Casernes Sant Andreu\Plànols\4.2.1.Bases replanteig_pg

05/02/2026 10:13:45

BASE	X	Y
B-9	432196.006	4588135.827
B-8	432273.221	4588151.416
B-7	432392.209	4588162.082
B-6	432481.284	4588157.999
B-5	432596.449	4588174.469



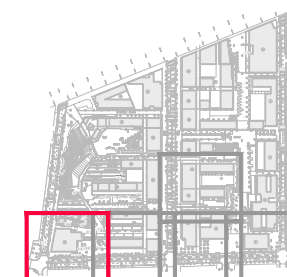
PATH:\Compart\Dopac\25031\Projecte S11 Casernes Sant Andreu\Plans\4.2 Bases replanteig_PD

06/02/2026 10:13:51

PL. DE MOSENEN CLAPES

LÍMITS

- ÀMBIT PROJECTE FASE 01
- ÀMBIT PROJECTE FASE 02
- ÀMBIT PROJECTE FASE 03
- ÀMBIT PROJECTE INICIAL
- LÍMIT DE PARCEL·LA



PU SEGREGAT 11 DE L'ÀMBIT DEL CARRER PALOMAR I VIALS INTERIORS DEL PASSEIG MARTA MATA, 7-9 I ENTORN 6B DEL PROJECTE REFÓS D'URBANITZACIÓ DE LES CASERNES DE SANT ANDREU DISTRICTE DE SANT ANDREU



Àrea d'Urbanisme i Habitatge
Institut Municipal d'Urbanisme
Direcció de Serveis de Projectes i Obres

AUTOR DELS CRITERIS I DE L'AVANTPROJECTE

Manuel de Solà, arquitecte

AUTOR DEL PROJECTE EXECUTIU



G94.SMU-PAU2F2.S11

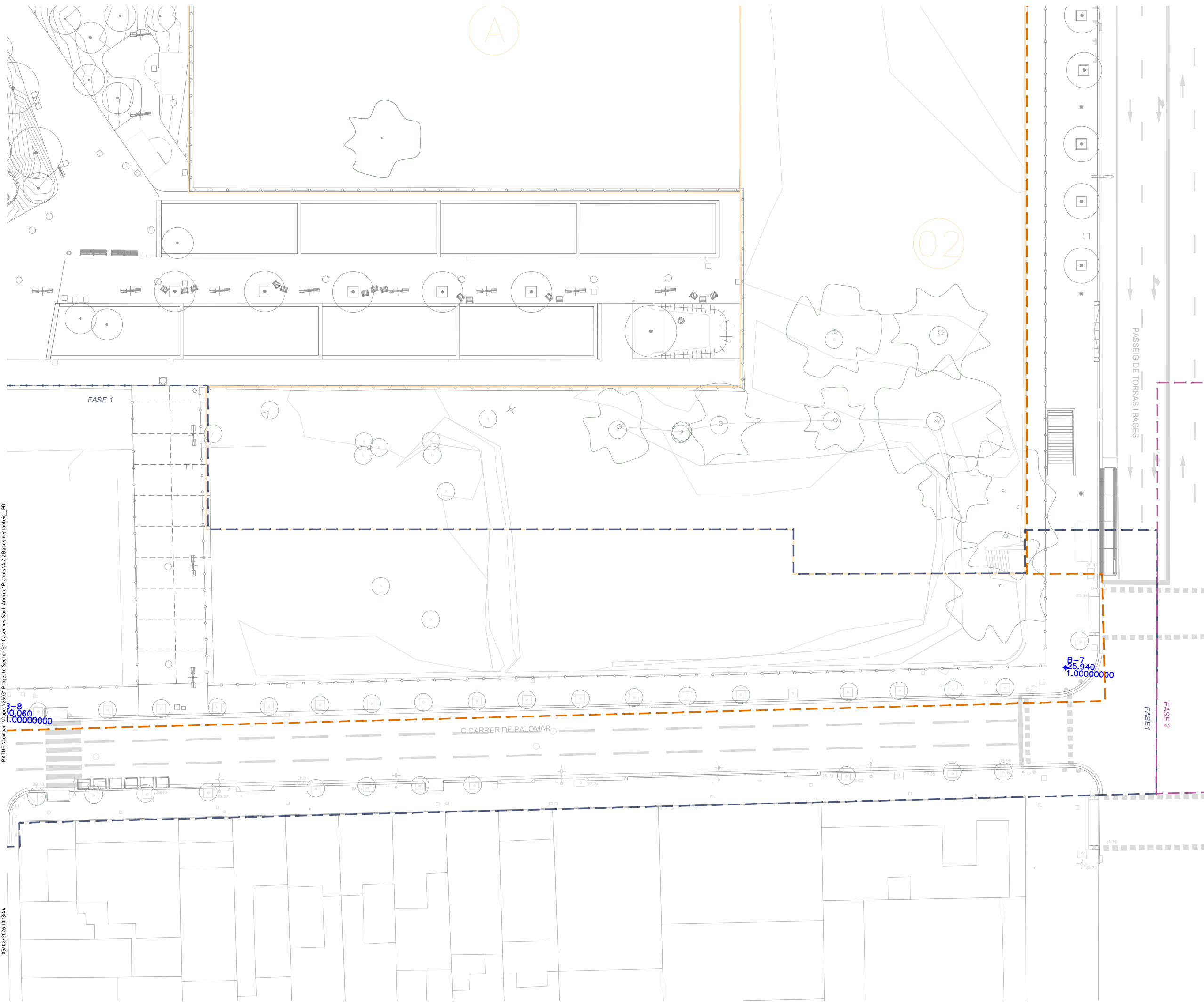
NÚM. EXPEDIENT **BAS25040001** EDICIÓ **EXECUTIU** DATA **FEBRER 2026**

NOM PLÀNOL **TOPOGRAFIA BASES DE REPLANTEIG. PLANTA DETALL**

0 20 m

ESCALA
DIN A3 1:400
DIN A1 1:200

PLÀNOL
4.2.2
FULL 1/5



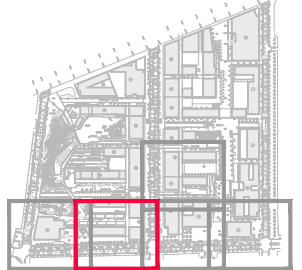
BASE	X	Y
B-9	432196.006	4588135.827
B-8	432273.221	4588151.416
B-7	432392.209	4588162.082
B-6	432481.284	4588157.999
B-5	432596.449	4588174.469

PATIF:\Compart\Urbanc\Projecte S11 Casernes Sant Andreu\Plànols\4.2.2.Bases replanteig_PD
 3-10.080
 1:00000000

05/02/2026 10:13:44

LÍMITS

- ÀMBIT PROJECTE FASE 01
- ÀMBIT PROJECTE FASE 02
- ÀMBIT PROJECTE FASE 03
- ÀMBIT PROJECTE INICIAL
- LÍMIT DE PARCEL·LA

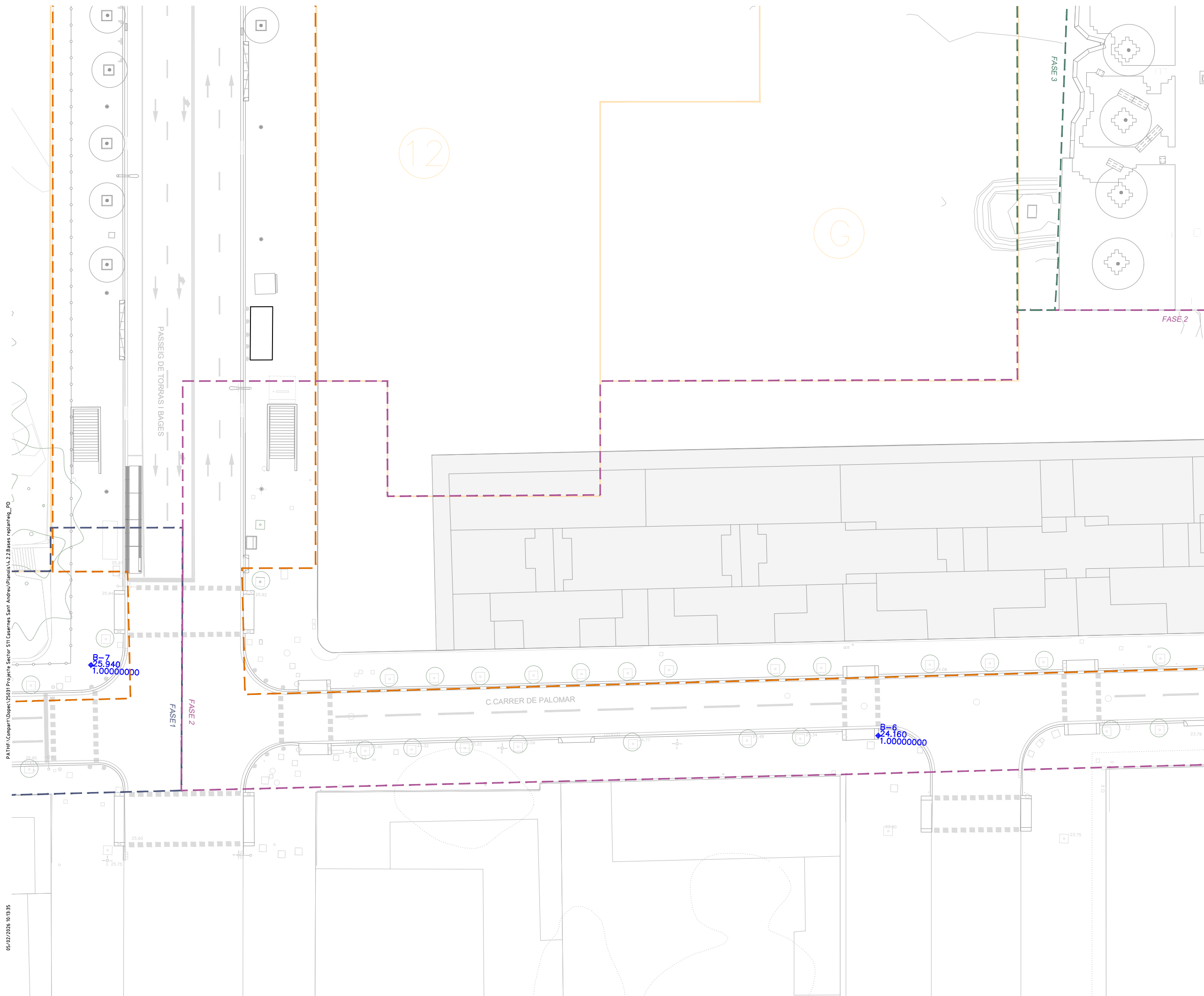


PU SEGREGAT 11 DE L'ÀMBIT DEL CARRER PALOMAR I VIALS INTERIORS DEL PASSEIG MARTA MATA, 7-9 I ENTORN 6B DEL PROJECTE REFÓS D'URBANITZACIÓ DE LES CASERNES DE SANT ANDREU
 DISTRICTE DE SANT ANDREU

Ajuntament de Barcelona
 Àrea d'Urbanisme i Habitatge
 Institut Municipal d'Urbanisme
 Direcció de Serveis de Projectes i Obres
 AUTOR DELS CRITERIS I DE L'AVANTPROJECTE: Manuel de Solà, arquitecte.
 AUTOR DEL PROJECTE EXECUTIU: **Dopcc**
 MARIA CAELLES LACASTA

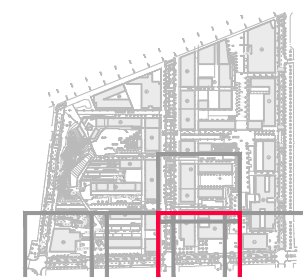
G94.SMU-PAU2F2.S11
 NÚM. EXPEDIENT: **BAS25040001** EDICIÓ: **EXECUTIU** DATA: **FEBRER 2026**
 NOM PLÀNOL: **TOPOGRAFIA BASES DE REPLANTEIG. PLANTA DETALL**
 ESCALA: DIN A3 1:4.00 PLÀNOL: **4.2.2**
 DIN A1 1:200 FULL: **2/5**

BASE	X	Y
B-9	432196.006	4588135.827
B-8	432273.221	4588151.416
B-7	432392.209	4588162.082
B-6	432481.284	4588157.999
B-5	432596.449	4588174.469



LÍMITS

- ÀMBIT PROJECTE FASE 01
- - - ÀMBIT PROJECTE FASE 02
- - - ÀMBIT PROJECTE FASE 03
- - - ÀMBIT PROJECTE INICIAL
- LÍMIT DE PARCEL·LA



PU SEGREGAT 11 DE L'ÀMBIT DEL CARRER PALOMAR I VIALS INTERIORS DEL PASSEIG MARTA MATA, 7-9 I ENTORN 6B DEL PROJECTE REFÓS D'URBANITZACIÓ DE LES CASERNES DE SANT ANDREU DISTRICTE DE SANT ANDREU



Àrea d'Urbanisme i Habitatge
Institut Municipal d'Urbanisme
Direcció de Serveis de Projectes i Obres

AUTOR DELS CRITERIS I DE L'AVANTPROJECTE Manuel de Solà, arquitecte

AUTOR DEL PROJECTE EXECUTIU



G94.SMU-PAU2F2.S11

NÚM. EXPEDIENT **BAS25040001** EDICIÓ **EXECUTIU** DATA **FEBRER 2026**

NOM PLÀNOL **BASES DE REPLANTEIG. PLANTA DETALL**

0 20 m

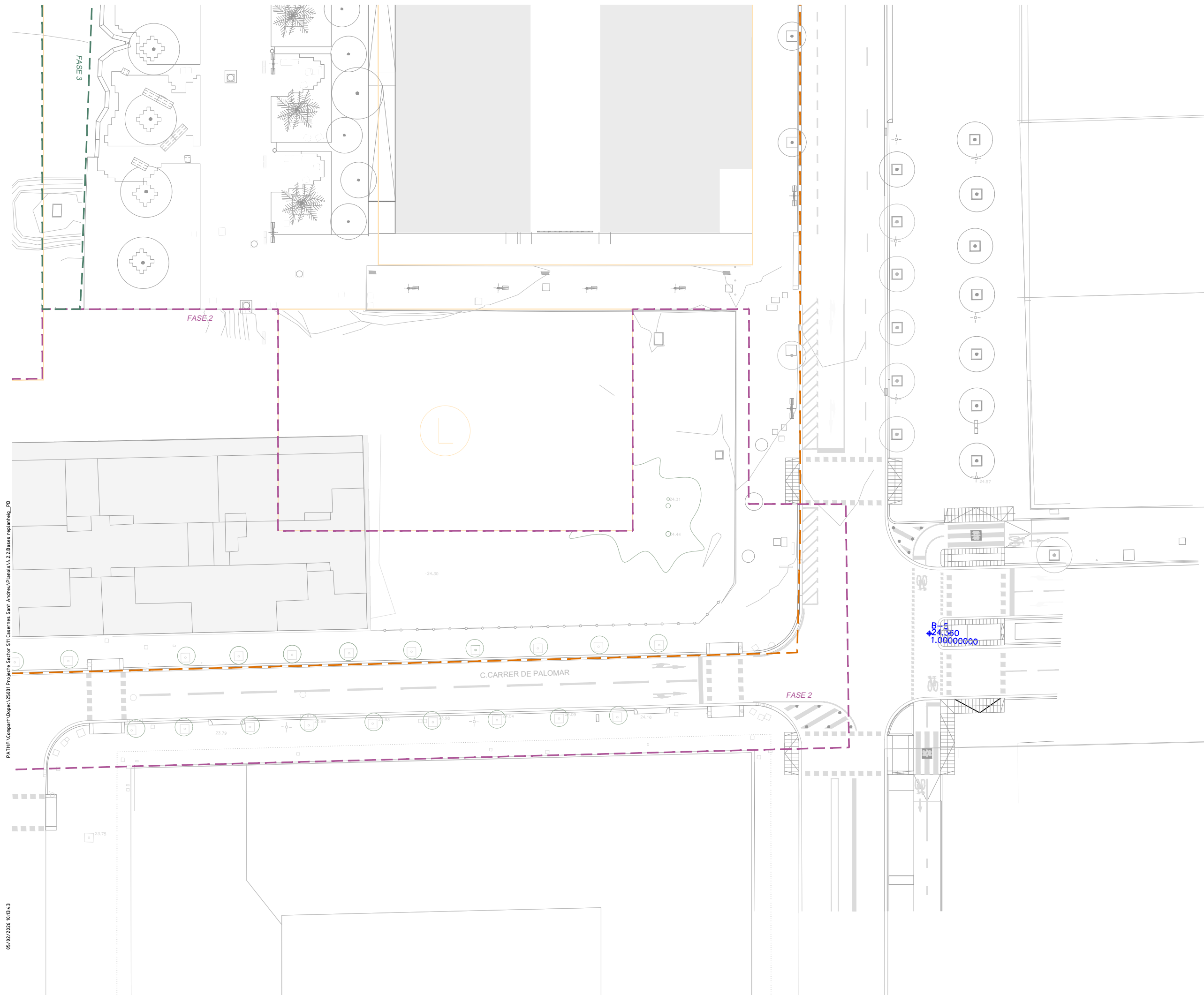
ESCALA
DIN A3 1:4.00
DIN A1 1:200

PLÀNOL
4.2.2

FULL 3/5

05/02/2026 10:13:35

PATH:\Compart\Uopac\25031\Projecte S11 Casernes Sant Andreu\Plànols\4.2.Bases replanteig_PD



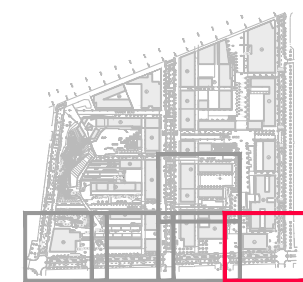
BASE	X	Y
B-9	432196.006	4588135.827
B-8	432273.221	4588151.416
B-7	432392.209	4588162.082
B-6	432481.284	4588157.999
B-5	432596.449	4588174.469

PATH:\Compart\Uopac\25031\Projecte S11 Casernes Sant Andreu\Plans\4.2.2.Bases replanteig_PD

05/02/2026 10:13:43

LÍMITS

- ÀMBIT PROJECTE FASE 01
- ÀMBIT PROJECTE FASE 02
- ÀMBIT PROJECTE FASE 03
- ÀMBIT PROJECTE INICAL
- LÍMIT DE PARCEL·LA



PU SEGREGAT 11 DE L'ÀMBIT DEL CARRER PALOMAR I VIALS INTERIORS DEL PASSEIG MARTA MATA, 7-9 I ENTORN 6B DEL PROJECTE REFÓS D'URBANITZACIÓ DE LES CASERNES DE SANT ANDREU DISTRICTE DE SANT ANDREU

Ajuntament de Barcelona
 Àrea d'Urbanisme i Habitatge
 Institut Municipal d'Urbanisme
 Direcció de Serveis de Projectes i Obres


AUTOR DELS CRITERIS I DE L'AVANTPROJECTE: Manuel de Solà, arquitecte

AUTOR DEL PROJECTE EXECUTIU: **Dopcc**
 MARIA CAELLES LACASTA

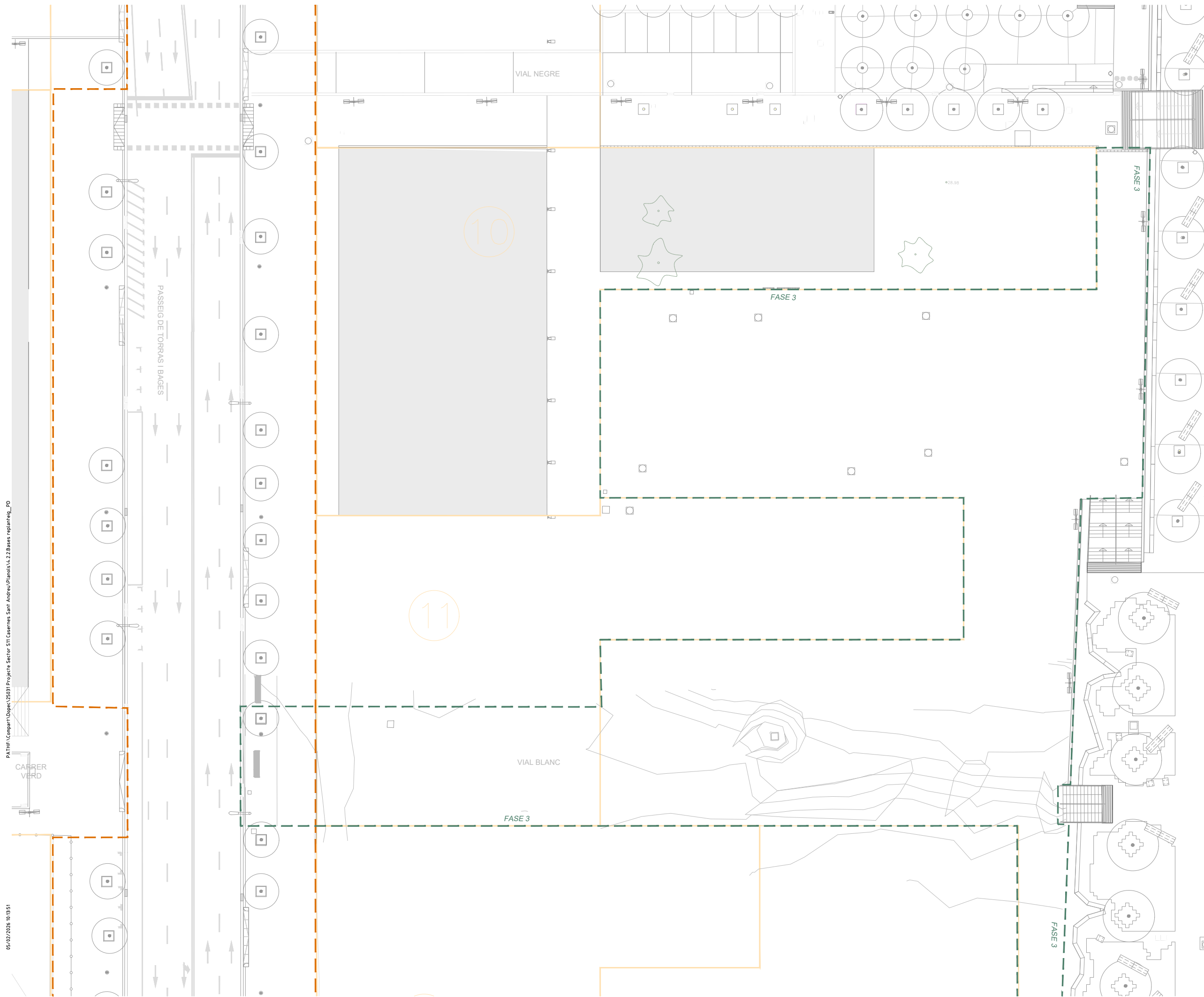
G94.SMU-PAU2F2.S11

NÚM. EXPEDIENT: **BAS25040001** EDICIÓ: **EXECUTIU** DATA: **FEBRER 2026**

NOM PLÀNOL: **TOPOGRAFIA BASES DE REPLANTEIG. PLANTA DETALL**



ESCALA: DIN A3 1:4.00 PLÀNOL: **4.2.2**
 DIN A1 1:200 FULL: 4/5



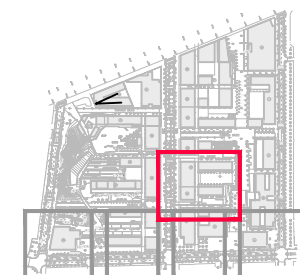
BASE	X	Y
B-9	432196.006	4588135.827
B-8	432273.221	4588151.416
B-7	432392.209	4588162.082
B-6	432481.284	4588157.999
B-5	432596.449	4588174.469

PATH:\Compart\Uopac\25031\Projecte Sector S11 Casernes Sant Andreu\Plànols\4.2.2.Bases replanteig_PD

05/02/2026 10:13:51

LÍMITS

- ÀMBIT PROJECTE FASE 01
- ÀMBIT PROJECTE FASE 02
- ÀMBIT PROJECTE FASE 03
- ÀMBIT PROJECTE INICAL
- LÍMIT DE PARCEL·LA



PU SEGREGAT 11 DE L'ÀMBIT DEL CARRER PALOMAR I VIALS INTERIORS DEL PASSEIG MARTA MATA, 7-9 I ENTORN 6B DEL PROJECTE REFÓS D'URBANITZACIÓ DE LES CASERNES DE SANT ANDREU DISTRICTE DE SANT ANDREU

Ajuntament de Barcelona
 Àrea d'Urbanisme i Habitatge
 Institut Municipal d'Urbanisme
 Direcció de Serveis de Projectes i Obres

AUTOR DELS CRITERIS I DE L'AVANTPROJECTE: Manuel de Solà, arquitecte

AUTOR DEL PROJECTE EXECUTIU: **Dopcc**
 MARIA CAELLES LACASTA

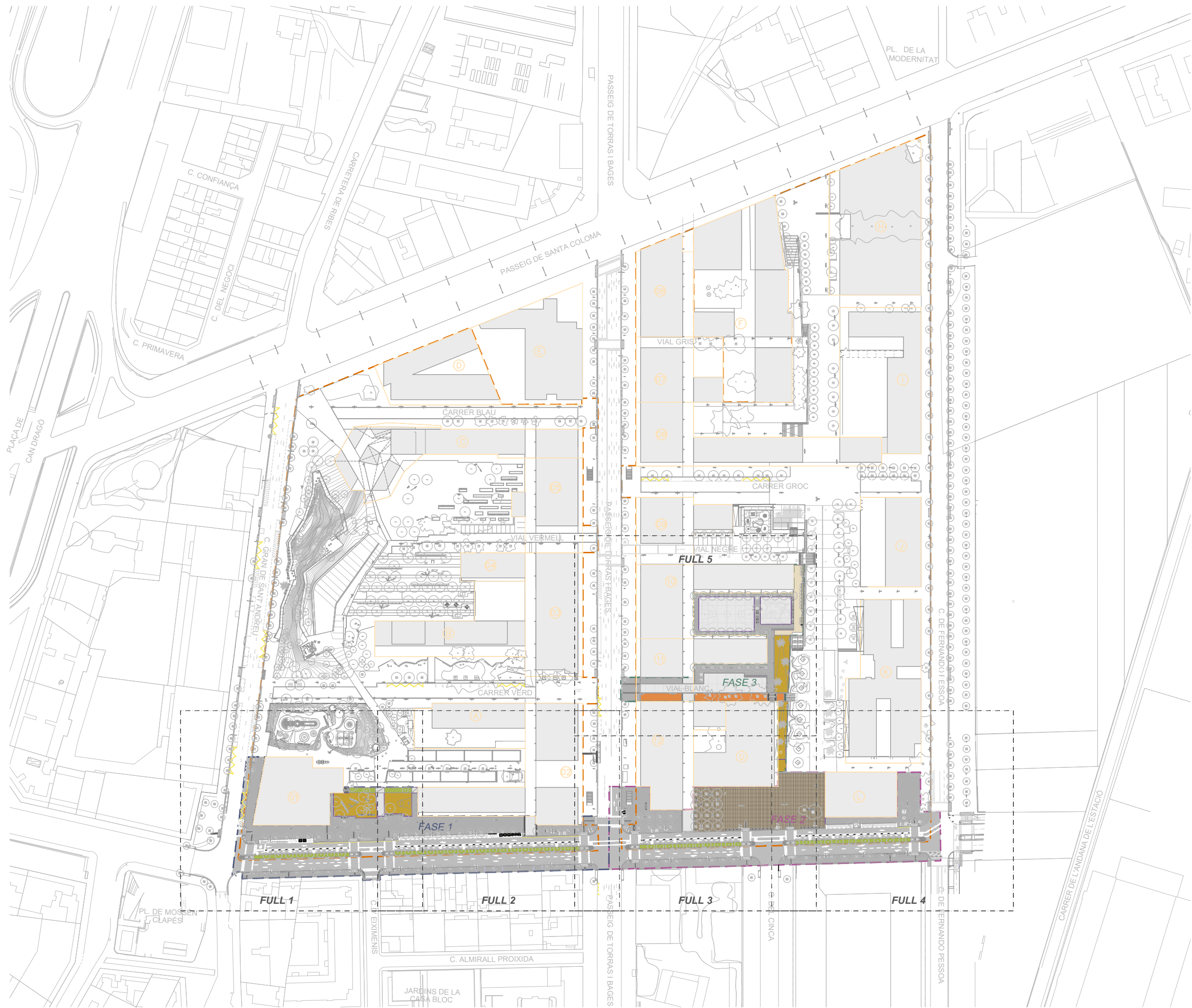
G94.SMU-PAU2F2.S11

NÚM. EXPEDIENT: **BAS25040001** EDICIÓ: **EXECUTIU** DATA: **FEBRER 2026**

NOM PLÀNOL: **TOPOGRAFIA BASES DE REPLANTEIG. PLANTA DETALL**

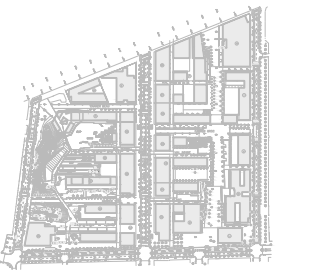
0 20 m

ESCALA: DIN A3 1:4.00 PLÀNOL: **4.2.2**
 DIN A1 1:200 FULL: 5/5



LÍMITS

- ÀMBIT PROJECTE FASE 01
- ÀMBIT PROJECTE FASE 02
- ÀMBIT PROJECTE FASE 03
- ÀMBIT PROJECTE INICAL
- LÍMIT DE PARCEL·LA



PU SEGREGAT 11 DE L'ÀMBIT DEL CARRER PALOMAR I VIALS INTERIORS DEL PASSEIG MARTA MATA, 7-9 I ENTORN 6B DEL PROJECTE REFÓS D'URBANITZACIÓ DE LES CASERNES DE SANT ANDREU
DISTRICTE DE SANT ANDREU



Àrea d'Urbanisme i Habitatge
 Institut Municipal d'Urbanisme
 Direcció de Serveis de Projectes i Obres

AUTOR DELS CRITERIS I DE L'AVANTPROJECTE: Manuel de Solà, arquitecte

AUTOR DEL PROJECTE EXECUTIU: **Dopcc**
 MARIA CAELLES LACASTA

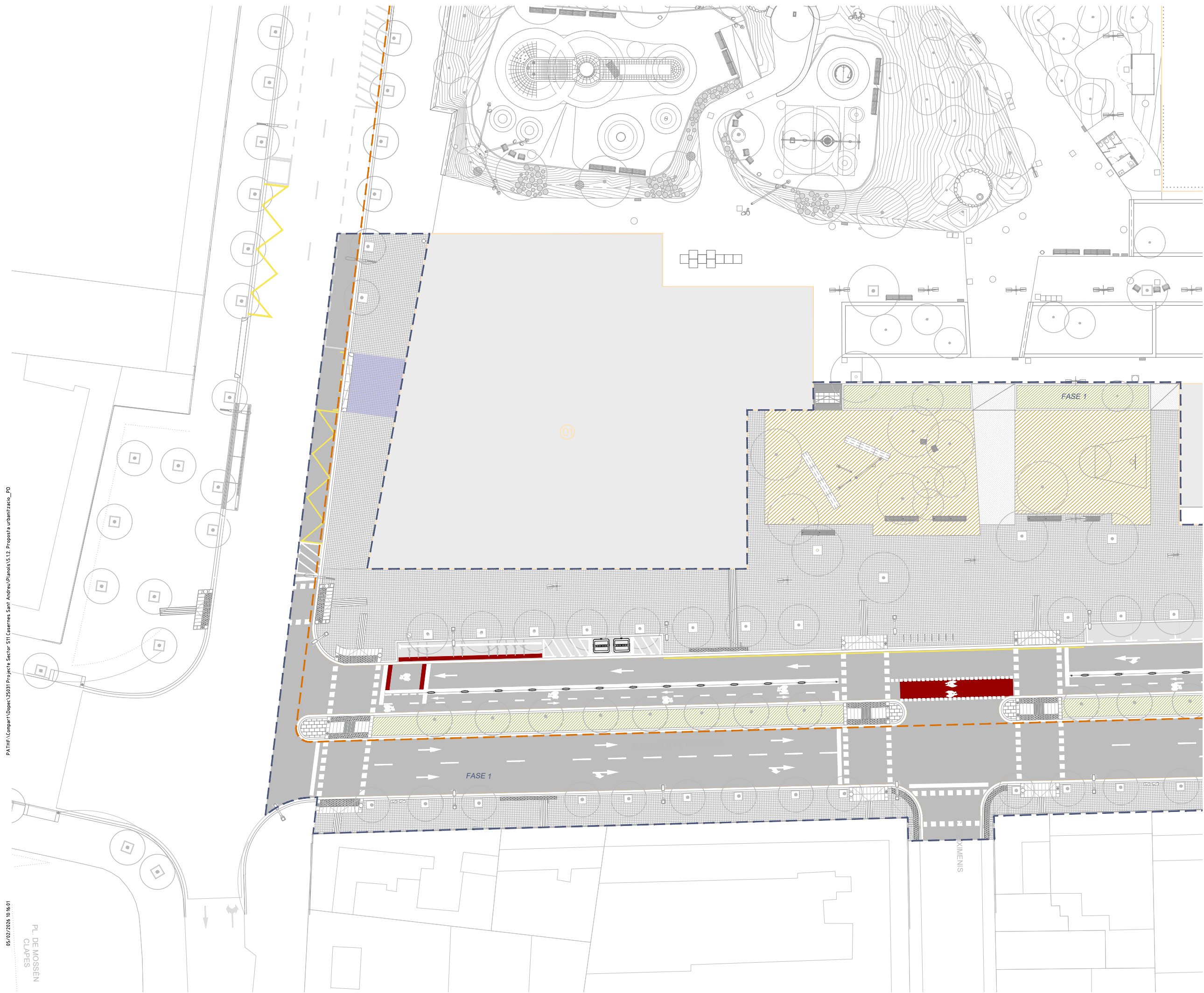
G94.SMU-PAU2F2.S11

NÚM. EXPEDIENT: **BAS25040001** EDICIÓ: **EXECUTIU** DATA: **FEBRER 2026**

NOM PLÀNOL: **PROPOSTA URBANITZACIÓ. PLANTA GENERAL**

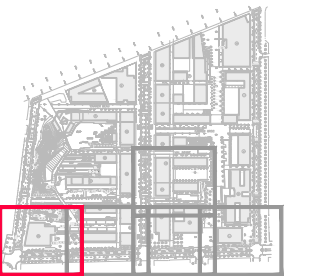
ESCALA: DIN A3 1:2000
 DIN A1 1:1000

PLÀNOL: **5.1.1**
 FULL 1/1



LÍMITS

- ÀMBIT PROJECTE FASE 01
- ÀMBIT PROJECTE FASE 02
- ÀMBIT PROJECTE FASE 03
- ÀMBIT PROJECTE INICIAL
- LÍMIT DE PARCEL·LA



PU SEGREGAT 11 DE L'ÀMBIT DEL CARRER PALOMAR I VIALS INTERIORS DEL PASSEIG MARTA MATA, 7-9 I ENTORN 6B DEL PROJECTE REFÓS D'URBANITZACIÓ DE LES CASERNES DE SANT ANDREU DISTRICTE DE SANT ANDREU

Ajuntament de Barcelona
Àrea d'Urbanisme i Habitatge
Institut Municipal d'Urbanisme
Direcció de Serveis de Projectes i Obres

AUTOR DELS CRITERIS I DE L'AVANTPROJECTE: Manuel de Solà, arquitecte

AUTOR DEL PROJECTE EXECUTIU: **Dopcc**
MARIA CAELLES LACASTA

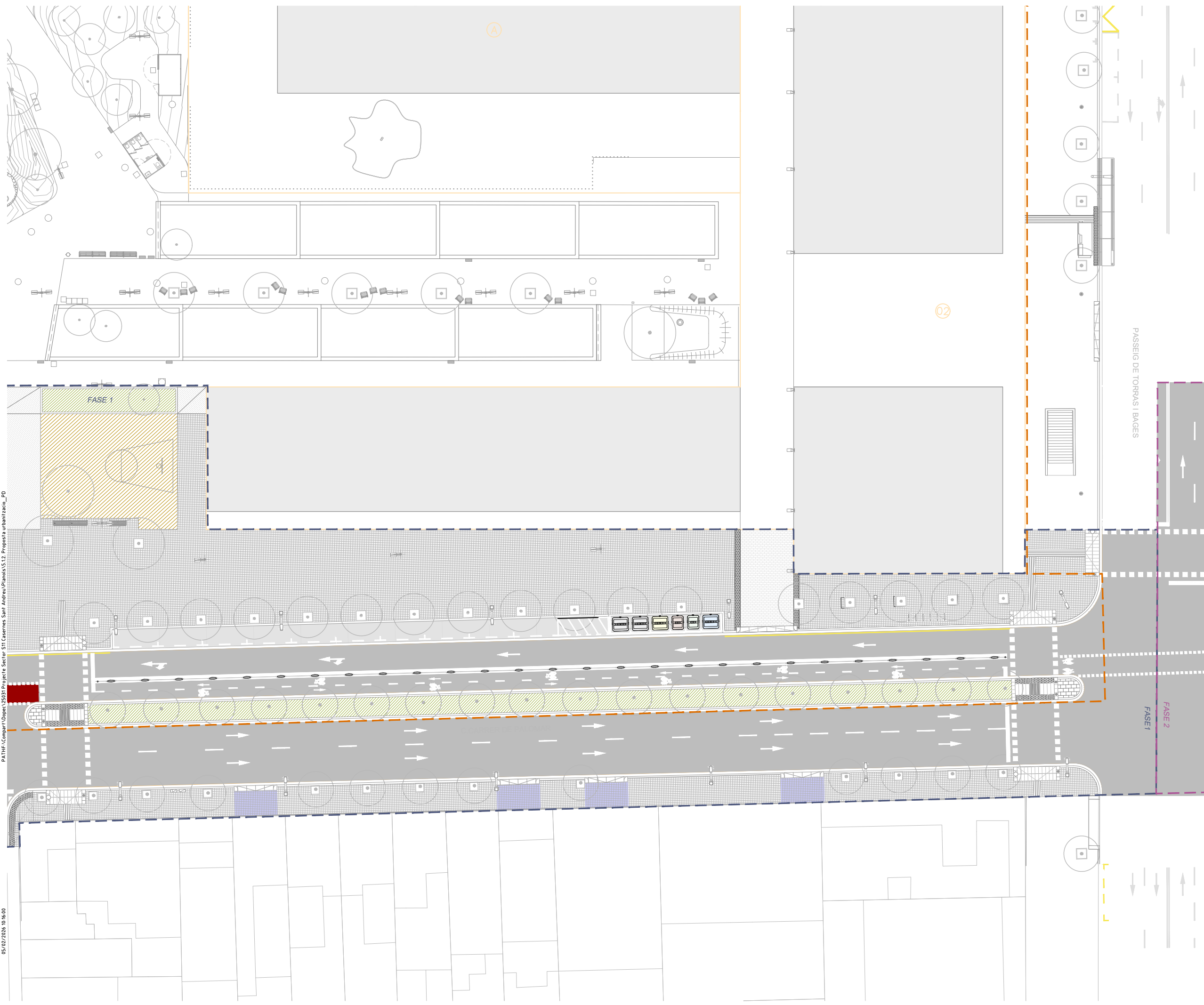
G94.SMU-PAU2F2.S11

NÚM. EXPEDIENT: **BAS25040001** EDICIÓ: **EXECUTIU** DATA: **FEBRER 2026**

NOM PLÀNOL: **PROPOSTA URBANITZACIÓ. PLANTA DETALL**



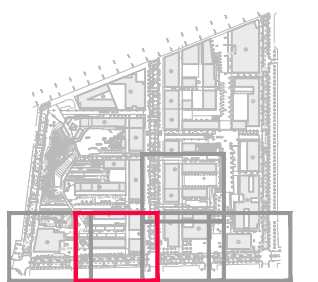
ESCALA: DIN A3 1:4.00
DIN A1 1:200
PLÀNOL: **5.1.2**
FULL: 1/5



PATH:\Compart\Uopac\25031\Projecte_S11_Casernes_Sant Andreu\Plans\1.12_Proposta urbanitzacio_PD

05/02/2026 10:16:00

- LÍMITS**
- ÀMBIT PROJECTE FASE 01
 - ÀMBIT PROJECTE FASE 02
 - ÀMBIT PROJECTE FASE 03
 - ÀMBIT PROJECTE INICIAL
 - LÍMIT DE PARCEL·LA



PU SEGREGAT 11 DE L'ÀMBIT DEL CARRER PALOMAR I VIALS INTERIORS DEL PASSEIG MARTA MATA, 7-9 I ENTORN 6B DEL PROJECTE REFÓS D'URBANITZACIÓ DE LES CASERNES DE SANT ANDREU
DISTRICTE DE SANT ANDREU

Ajuntament de Barcelona
 Àrea d'Urbanisme i Habitatge
 Institut Municipal d'Urbanisme
 Direcció de Serveis de Projectes i Obres

AUTOR DELS CRITERIS I DE L'AVANTPROJECTE: Manuel de Solà, arquitecte.

AUTOR DEL PROJECTE EXECUTIU: **Dopcc**
 MARIA CAELLES LACASTA

G94.SMU-PAU2F2.S11

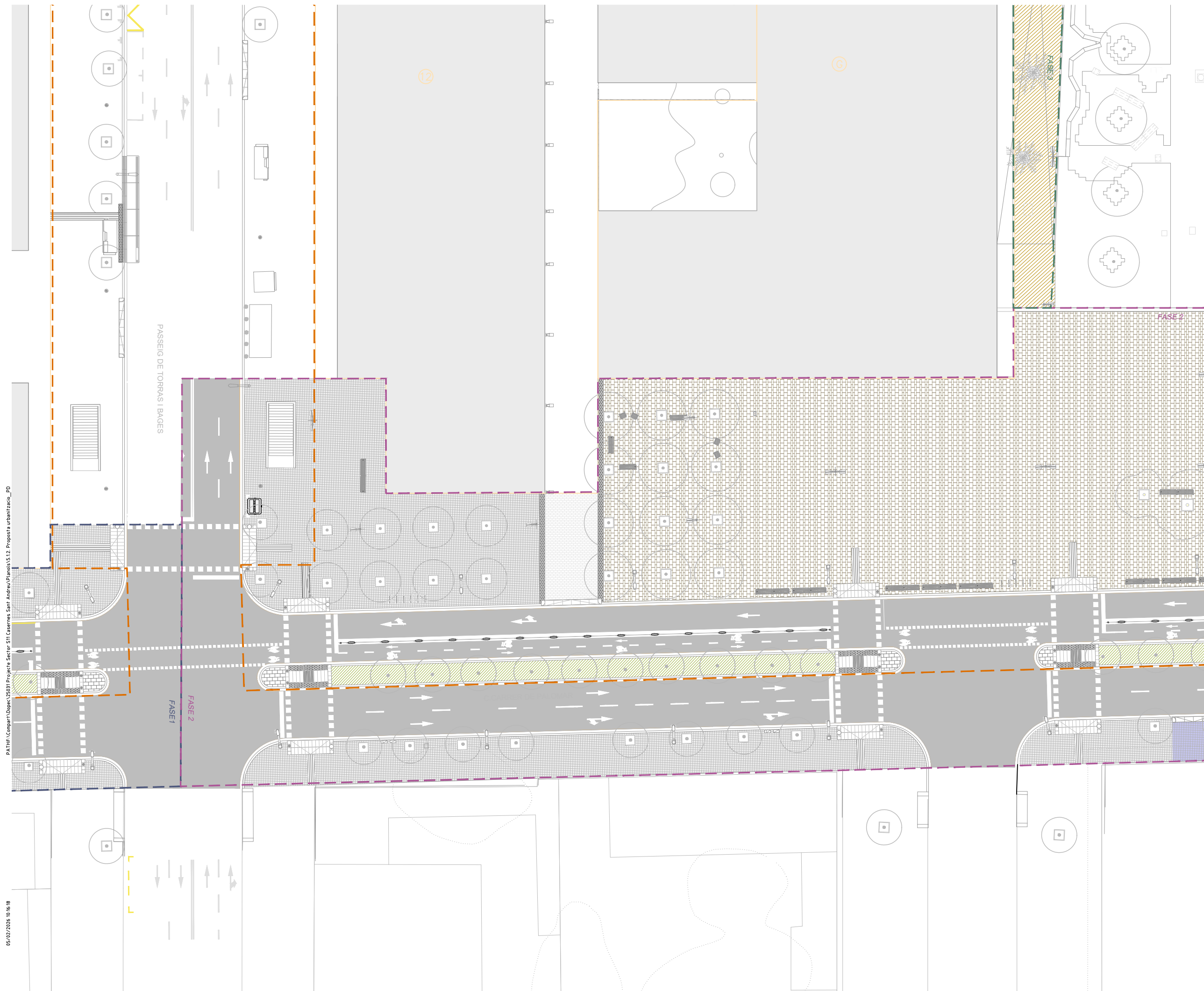
NÚM. EXPEDIENT: **BAS25040001** EDICIÓ: **EXECUTIU** DATA: **FEBRER 2026**

NOM PLÀNOL: **PROPOSTA URBANITZACIÓ. PLANTA DETALL**

0 20 m

ESCALA: DIN A3 1:4.00, DIN A1 1:200

PLÀNOL: **5.1.2**
 FULL 2/5

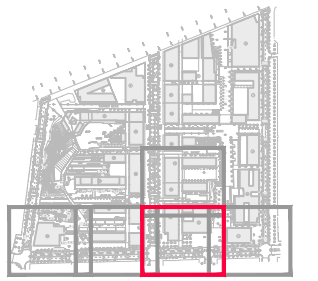


PATH:\Compart\Uopoc\25031\Projecte Sector S11 Casernes Sant Andreu\Plans\5.1.2 Proposta urbanitzacio_PD

05/02/2026 10:16:18

LÍMITS

- ÀMBIT PROJECTE FASE 01
- ÀMBIT PROJECTE FASE 02
- ÀMBIT PROJECTE FASE 03
- ÀMBIT PROJECTE INICIAL
- LÍMIT DE PARCEL·LA



PU SEGREGAT 11 DE L'ÀMBIT DEL CARRER PALOMAR I VIALS INTERIORS DEL PASSEIG MARTA MATA, 7-9 I ENTORN 6B DEL PROJECTE REFÓS D'URBANITZACIÓ DE LES CASERNES DE SANT ANDREU DISTRICTE DE SANT ANDREU

Ajuntament de Barcelona
 Àrea d'Urbanisme i Habitatge
 Institut Municipal d'Urbanisme
 Direcció de Serveis de Projectes i Obres

AUTOR DELS CRITERIS I DE L'AVANTPROJECTE: Manuel de Solà, arquitecte.

AUTOR DEL PROJECTE EXECUTIU: **Dopcc**
 MARIA CAELLES LACASTA

G94.SMU-PAU2F2.S11

NÚM. EXPEDIENT: **BAS25040001** EDICIÓ: **EXECUTIU** DATA: **FEBRER 2026**

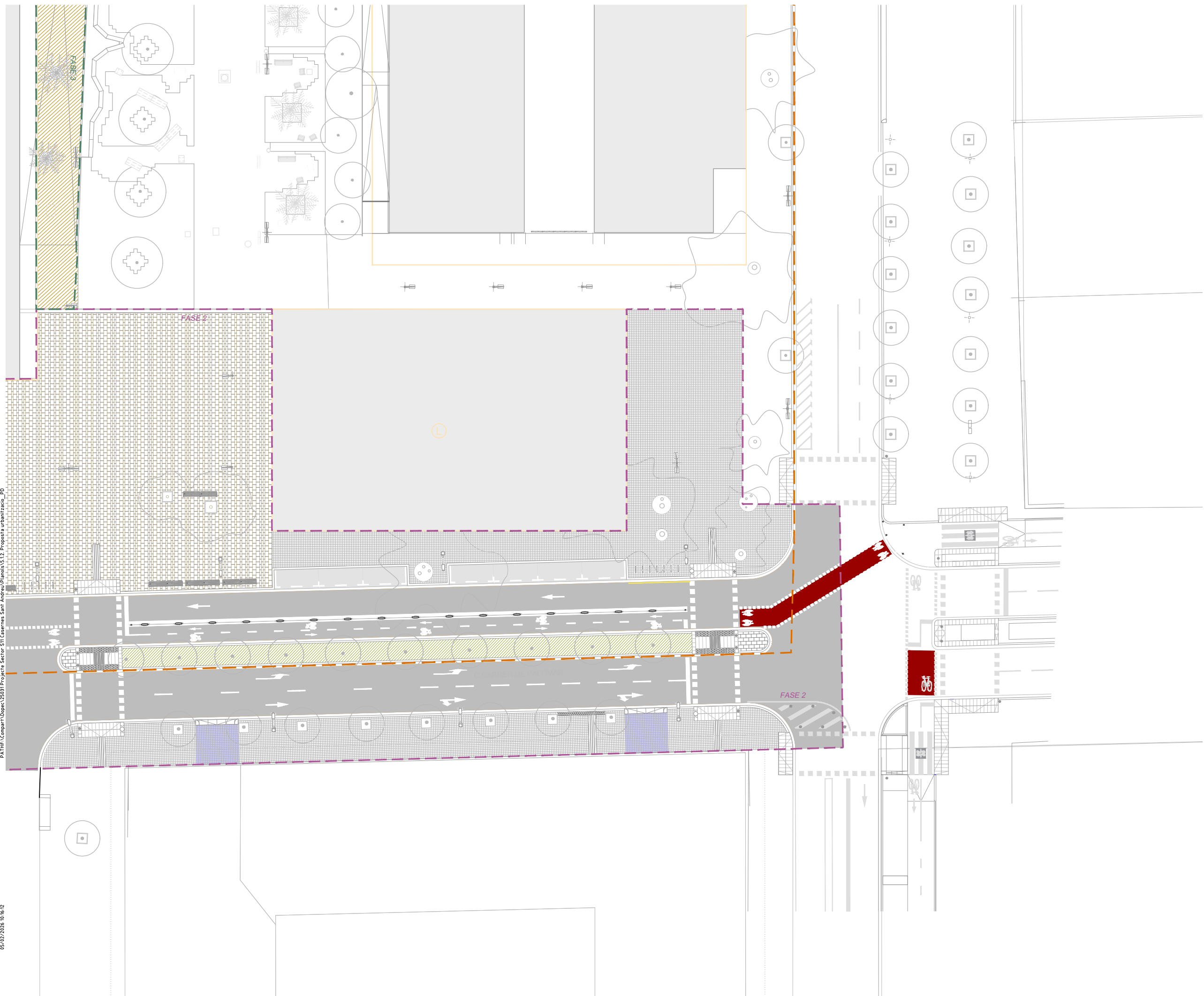
NOM PLÀNOL: **PROPOSTA URBANITZACIÓ. PLANTA DETALL**

0 20 m

ESCALA: DIN A3 1:4.00 PLÀNOL: **5.1.2**
 DIN A1 1:200 FULL: **3/5**

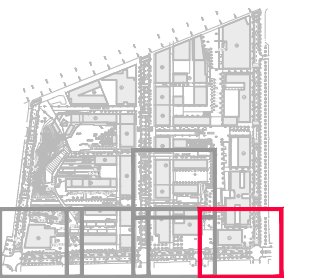
PATHF:\Compart\Uopac\25031\Projecte S11 Casernes Sant Andreu\Plànols\1.2 Proposta urbanització_PD

05/02/2026 10:16:12



LÍMITS

- ÀMBIT PROJECTE FASE 01
- ÀMBIT PROJECTE FASE 02
- ÀMBIT PROJECTE FASE 03
- ÀMBIT PROJECTE INICAL
- LÍMIT DE PARCEL·LA



PU SEGREGAT 11 DE L'ÀMBIT DEL CARRER PALOMAR I VIALS INTERIORS DEL PASSEIG MARTA MATA, 7-9 I ENTORN 6B DEL PROJECTE REFÓS D'URBANITZACIÓ DE LES CASERNES DE SANT ANDREU DISTRICTE DE SANT ANDREU



Àrea d'Urbanisme i Habitatge
Institut Municipal d'Urbanisme
Direcció de Serveis de Projectes i Obres

AUTOR DELS CRITERIS I DE L'AVANTPROJECTE Manuel de Solà, arquitecte

AUTOR DEL PROJECTE EXECUTIU MARIA CAELLES LACASTA

G94.SMU-PAU2F2.S11

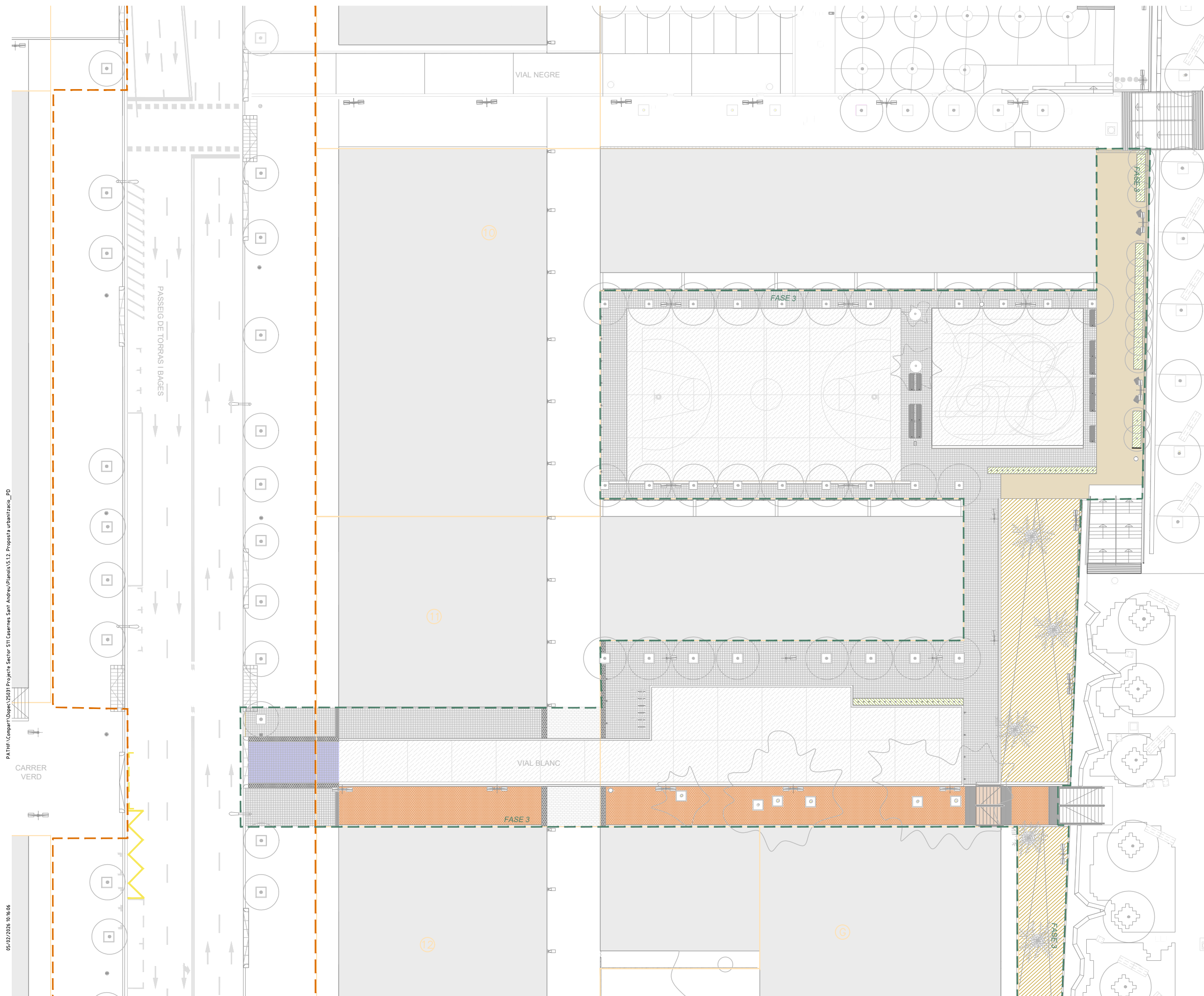
NÚM. EXPEDIENT EDICIÓ DATA
BAS25040001 EXECUTIU FEBRER 2026

NOM PLÀNOL
PROPOSTA URBANITZACIÓ. PLANTA DETALL



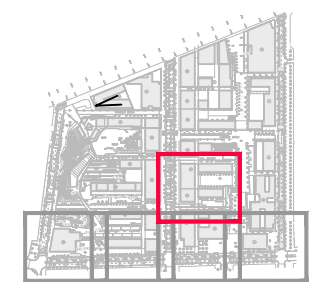
ESCALA
DIN A3 1:4.00
DIN A1 1:200

PLÀNOL
5.1.2
FULL 4/5



05/02/2026 10:16:06
 PATHF:\Compart\Uopac\25031\Projecte Sector S11 Casernes Sant Andreu\Plans\1.1.2 Proposta urbanitzacio_PD

- LÍMITS**
- ÀMBIT PROJECTE FASE 01
 - ÀMBIT PROJECTE FASE 02
 - ÀMBIT PROJECTE FASE 03
 - ÀMBIT PROJECTE INICAL
 - LÍMIT DE PARCEL·LA



PU SEGREGAT 11 DE L'ÀMBIT DEL CARRER PALOMAR I VIALS INTERIORS DEL PASSEIG MARTA MATA, 7-9 I ENTORN 6B DEL PROJECTE REFÓS D'URBANITZACIÓ DE LES CASERNES DE SANT ANDREU
 DISTRICTE DE SANT ANDREU

Ajuntament de Barcelona
 Àrea d'Urbanisme i Habitatge
 Institut Municipal d'Urbanisme
 Direcció de Serveis de Projectes i Obres
 AUTOR DELS CRITERIS I DE L'AVANTPROJECTE: Manuel de Solà, arquitecte
 AUTOR DEL PROJECTE EXECUTIU: **Dopcc**
 MARIA CAELLES LACASTA

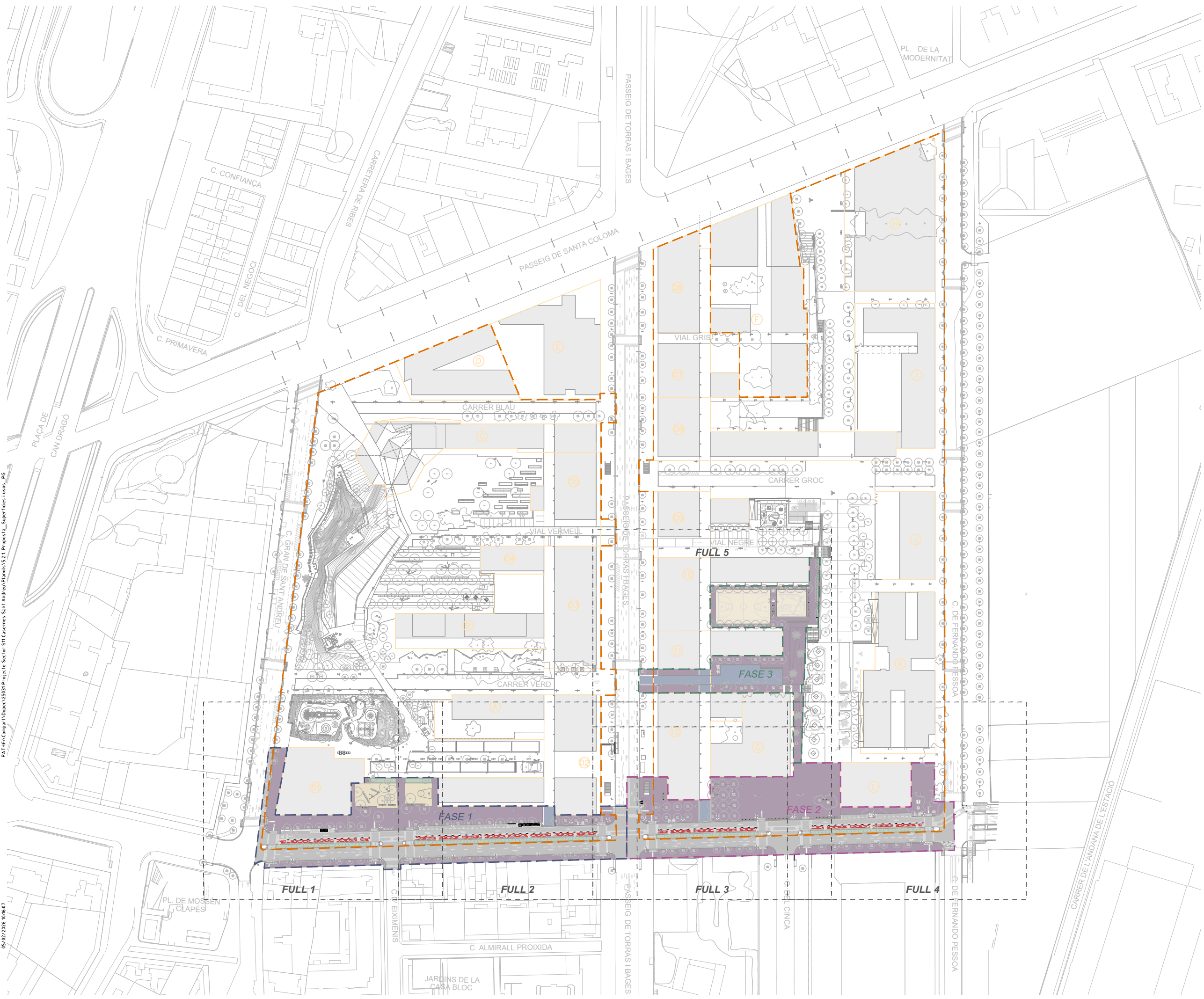
G94.SMU-PAU2F2.S11

NÚM. EXPEDIENT **BAS25040001** EDICIÓ **EXECUTIU** DATA **FEBRER 2026**
 NOM PLÀNOL **PROPOSTA URBANITZACIÓ. PLANTA DETALL**

0 20 m
 ESCALA DIN A3 1:4.00 PLÀNOL **5.1.2**
 DIN A1 1:200 FULL 5/5

PATH:\Compart\Uopac\25031\Projecte Sector S11 Casernes Sant Andreu\Plànols\5.2.1 Proposta Superfícies Usos_PG

05/02/2026 10:16:07

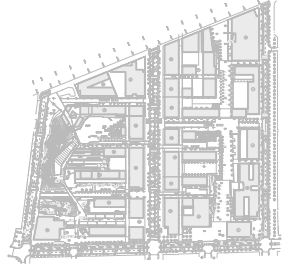


LLEENDA

- ESPAI ÚS VEHICLES
- ESPAI ÚS EXCLUSIU VIANANTS
- ESPAI ÚS MIXT VIANANTS-VEHICLES
- ESPAI ÚS BICICLETES
- ESPAI ÚS MULTIESPORT
- ESPAI VERD

LÍMITS

- ÀMBIT PROJECTE FASE 01
- ÀMBIT PROJECTE FASE 02
- ÀMBIT PROJECTE FASE 03
- ÀMBIT PROJECTE INICAL
- LÍMIT DE PARCEL·LA



PU SEGREGAT 11 DE L'ÀMBIT DEL CARRER PALOMAR I VIALS INTERIORS DEL PASSEIG MARTA MATA, 7-9 I ENTORN 6B DEL PROJECTE REFÓS D'URBANITZACIÓ DE LES CASERNES DE SANT ANDREU
DISTRICTE DE SANT ANDREU

Ajuntament de Barcelona
 Àrea d'Urbanisme i Habitatge
 Institut Municipal d'Urbanisme
 Direcció de Serveis de Projectes i Obres

AUTOR DELS CRITERIS I DE L'AVANTPROJECTE: Manuel de Solà, arquitecte

AUTOR DEL PROJECTE EXECUTIU: **Dopcc**
 MARIA CAELLES LACASTA

G94.SMU-PAU2F2.S11

NÚM. EXPEDIENT: **BAS25040001** EDICIÓ: **EXECUTIU** DATA: **FEBRER 2026**

NOM PLÀNOL: **PROPOSTA SUPERFÍCIES I USOS. PLANTA GENERAL**

0 100 m

ESCALA: DIN A3 1:2000
 DIN A1 1:1000

PLÀNOL: **5.2.1**
 FULL 1/1

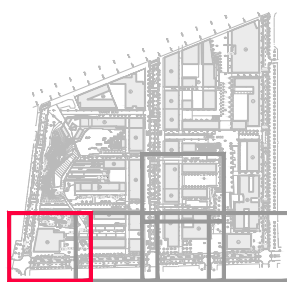


LLEENDA

- ESPAI ÚS VEHICLES
- ESPAI ÚS EXCLUSIU VIANANTS
- ESPAI ÚS MIXT VIANANTS-VEHICLES
- ESPAI ÚS BICICLETES
- ESPAI ÚS MULTIESPORT
- ESPAI VERD

LÍMITS

- ÀMBIT PROJECTE FASE 01
- ÀMBIT PROJECTE FASE 02
- ÀMBIT PROJECTE FASE 03
- ÀMBIT PROJECTE INICIAL
- LÍMIT DE PARCEL·LA



PU SEGREGAT 11 DE L'ÀMBIT DEL CARRER PALOMAR I VIALS INTERIORS DEL PASSEIG MARTA MATA, 7-9 I ENTORN 6B DEL PROJECTE REFÓS D'URBANITZACIÓ DE LES CASERNES DE SANT ANDREU DISTRICTE DE SANT ANDREU

Ajuntament de Barcelona
 Àrea d'Urbanisme i Habitatge
 Institut Municipal d'Urbanisme
 Direcció de Serveis de Projectes i Obres

AUTOR DELS CRITERIS I DE L'AVANTPROJECTE: Manuel de Solà, arquitecte

AUTOR DEL PROJECTE EXECUTIU: **Dopcc**
 MARIA CAELLES LACASTA

G94.SMU-PAU2F2.S11

NÚM. EXPEDIENT: **BAS25040001** EDICIÓ: **EXECUTIU** DATA: **FEBRER 2026**

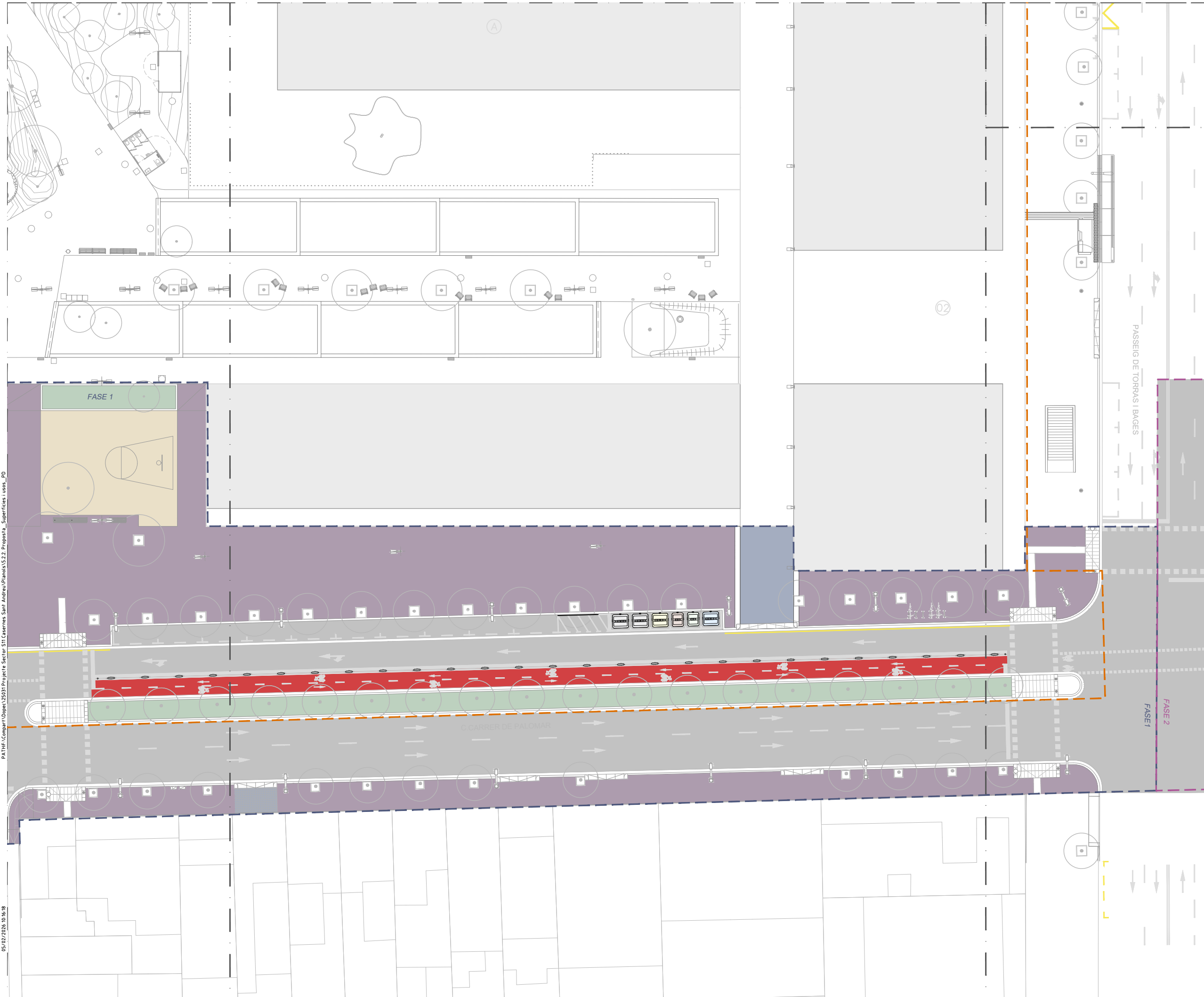
NOM PLÀNOL: **PROPOSTA SUPERFÍCIES I USOS. PLANTA DETALL**

ESCALA: DIN A3 1:4.00, DIN A1 1:200

PLÀNOL: **5.2.2**
 FULL 1/5

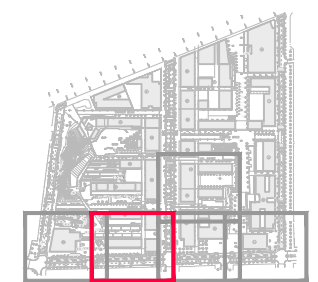
PATH:\Compart\Dopcc\25031\Projecte S11 Casernes Sant Andreu\Plànols\5.2.2 Proposta Superfícies i usos_PD

05/02/2026 10:16:13
 PL. DE MOSENEN CLAPERS



- LLEENDA**
- ESPAI ÚS VEHICLES
 - ESPAI ÚS EXCLUSIU VIANANTS
 - ESPAI ÚS MIXT VIANANTS-VEHICLES
 - ESPAI ÚS BICICLETES
 - ESPAI ÚS MULTIESPORT
 - ESPAI VERD

- LÍMITS**
- ÀMBIT PROJECTE FASE 01
 - ÀMBIT PROJECTE FASE 02
 - ÀMBIT PROJECTE FASE 03
 - ÀMBIT PROJECTE INICIAL
 - LÍMIT DE PARCEL·LA



PU SEGREGAT 11 DE L'ÀMBIT DEL CARRER PALOMAR I VIALS INTERIORS DEL PASSEIG MARTA MATA, 7-9 I ENTORN 6B DEL PROJECTE REFÓS D'URBANITZACIÓ DE LES CASERNES DE SANT ANDREU
DISTRICTE DE SANT ANDREU



Àrea d'Urbanisme i Habitatge
 Institut Municipal d'Urbanisme
 Direcció de Serveis de Projectes i Obres

AUTOR DELS CRITERIS I DE L'AVANTPROJECTE: Manuel de Solà, arquitecte

AUTOR DEL PROJECTE EXECUTIU: **Dopcc**
 MARIA CAELLES LACASTA

G94.SMU-PAU2F2.S11

NÚM. EXPEDIENT: **BAS25040001** EDICIÓ: **EXECUTIU** DATA: **FEBRER 2026**

NOM PLÀNOL: **PROPOSTA SUPERFÍCIES I USOS. PLANTA DETALL**

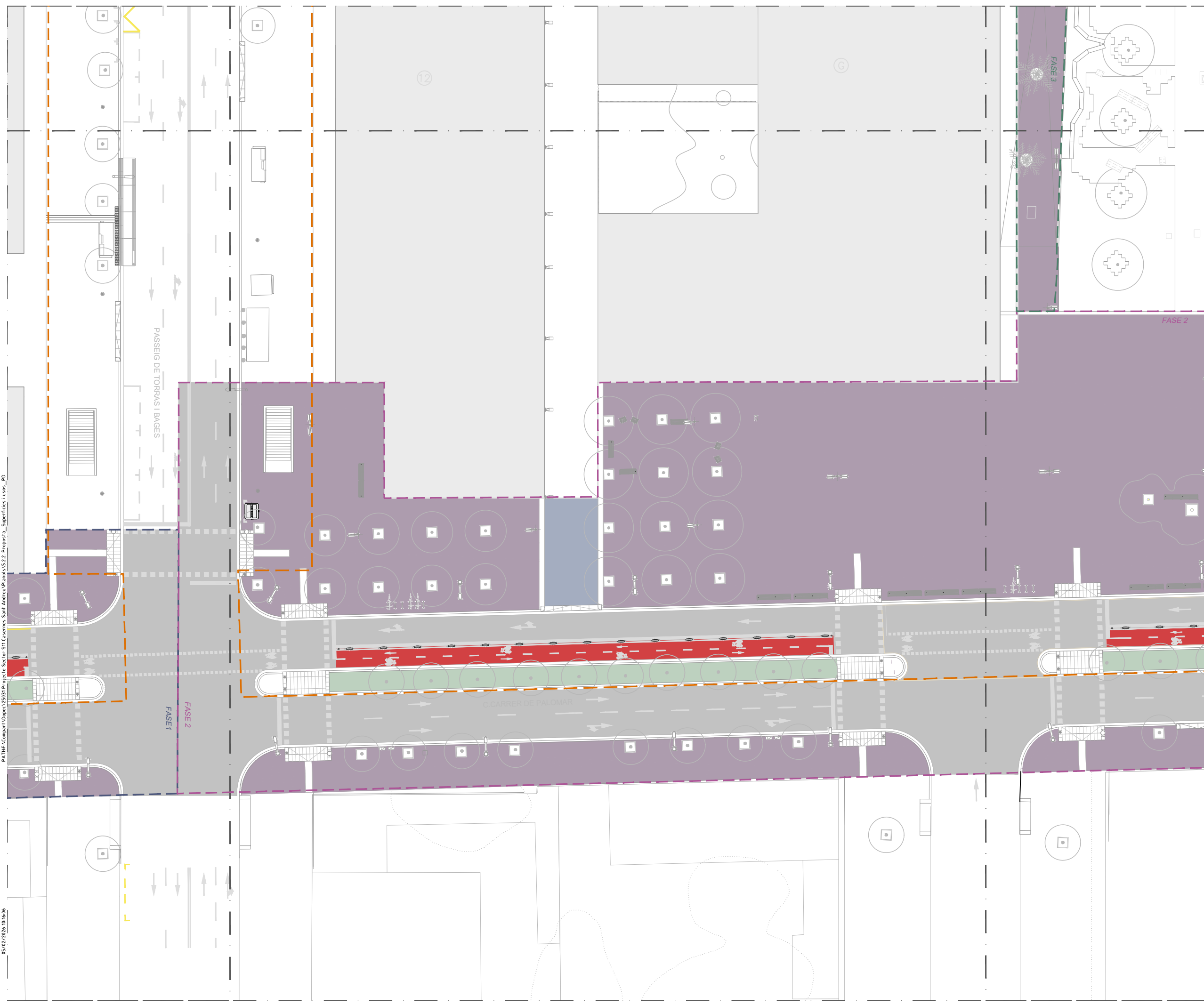
0 20 m

ESCALA: DIN A3 1:4.00, DIN A1 1:200

PLÀNOL: **5.2.2**
 FULL 2/5

PATH:\Compart\Uopac\25031\Projecte\Sector S11 Casernes Sant Andreu\Plànols\5.2.2 Proposta Superfícies i usos_PD

05/02/2026 10:16:18



PATH:\Compart\Uopac\25031\Projecte Sector S11 Casernes Sant Andreu\Plans\5.2.2 Proposta Superficies i usos_PD

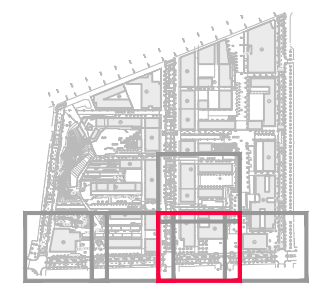
05/07/2026 10:16:06

LLEGENDA

- ESPAI ÚS VEHICLES
- ESPAI ÚS EXCLUSIU VIANANTS
- ESPAI ÚS MIXT VIANANTS-VEHICLES
- ESPAI ÚS BICICLETES
- ESPAI ÚS MULTIESPORT
- ESPAI VERD

LÍMITS

- ÀMBIT PROJECTE FASE 01
- ÀMBIT PROJECTE FASE 02
- ÀMBIT PROJECTE FASE 03
- ÀMBIT PROJECTE INICAL
- LÍMIT DE PARCEL·LA



PU SEGREGAT 11 DE L'ÀMBIT DEL CARRER PALOMAR I VIALS INTERIORS DEL PASSEIG MARTA MATA, 7-9 I ENTORN 6B DEL PROJECTE REFÓS D'URBANITZACIÓ DE LES CASERNES DE SANT ANDREU
DISTRICTE DE SANT ANDREU

Ajuntament de Barcelona
 Àrea d'Urbanisme i Habitatge
 Institut Municipal d'Urbanisme
 Direcció de Serveis de Projectes i Obres

AUTOR DELS CRITERIS I DE L'AVANTPROJECTE: Manuel de Solà, arquitecte

AUTOR DEL PROJECTE EXECUTIU: **Dopcc**
 MARIA CAELLES LACASTA

G94.SMU-PAU2F2.S11

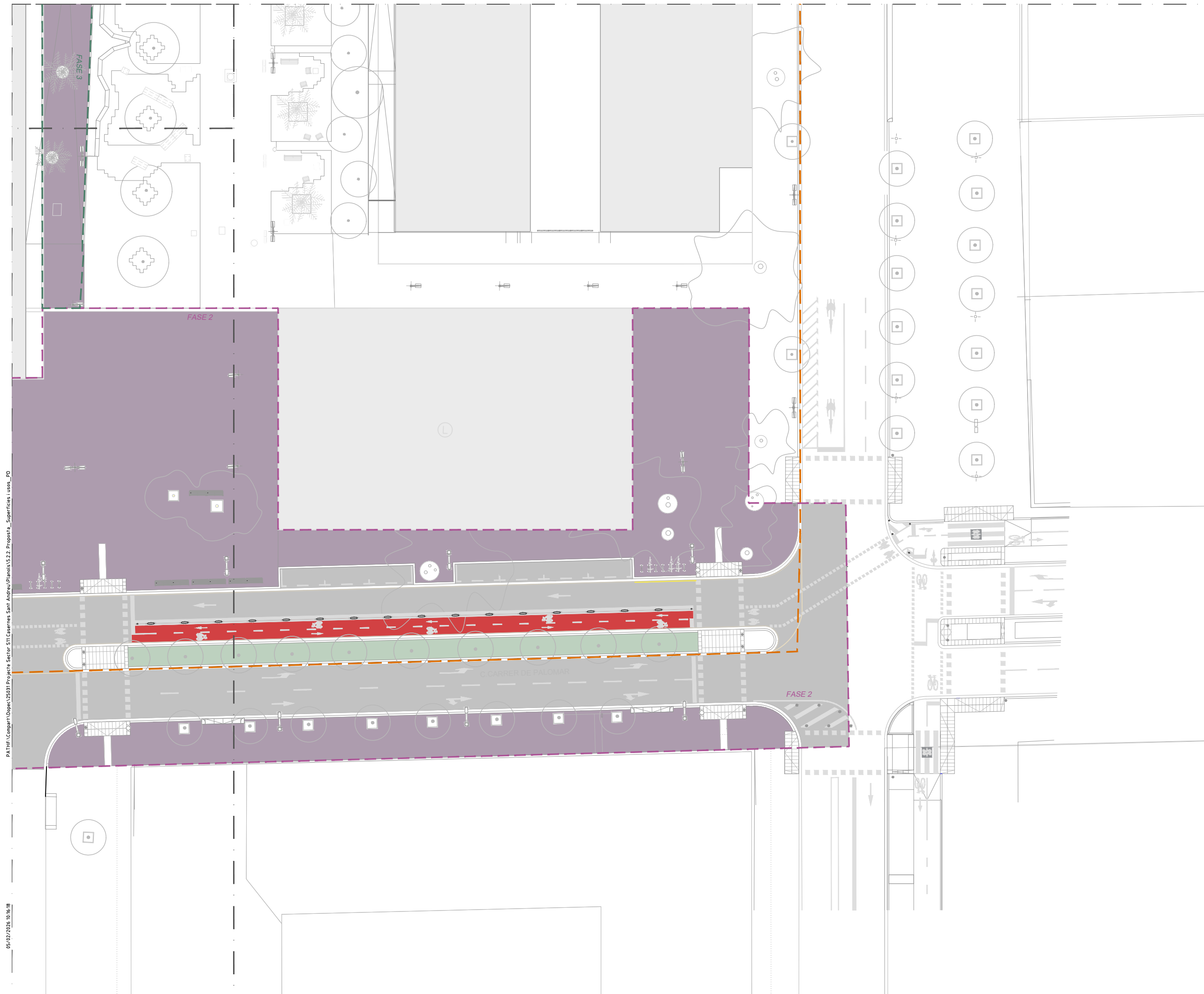
NÚM. EXPEDIENT: **BAS25040001** EDICIÓ: **EXECUTIU** DATA: **FEBRER 2026**

NOM PLÀNOL: **PROPOSTA SUPERFÍCIES I USOS. PLANTA DETALL**

0 20 m

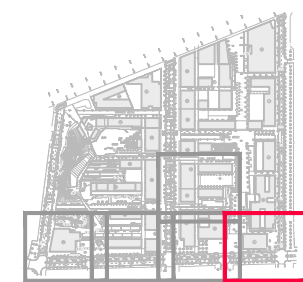
ESCALA: DIN A3 1:4.00 / DIN A1 1:200

PLÀNOL: **5.2.2**
 FULL 3/5



- LLEGGENDA**
- ESPAI ÚS VEHICLES
 - ESPAI ÚS EXCLUSIU VIANANTS
 - ESPAI ÚS MIXT VIANANTS-VEHICLES
 - ESPAI ÚS BICICLETES
 - ESPAI ÚS MULTIESPORT
 - ESPAI VERD

- LÍMITS**
- ÀMBIT PROJECTE FASE 01
 - ÀMBIT PROJECTE FASE 02
 - ÀMBIT PROJECTE FASE 03
 - ÀMBIT PROJECTE INICAL
 - LÍMIT DE PARCEL·LA



PU SEGREGAT 11 DE L'ÀMBIT DEL CARRER PALOMAR I VIALS INTERIORS DEL PASSEIG MARTA MATA, 7-9 I ENTORN 6B DEL PROJECTE REFÓS D'URBANITZACIÓ DE LES CASERNES DE SANT ANDREU
DISTRICTE DE SANT ANDREU



Àrea d'Urbanisme i Habitatge
 Institut Municipal d'Urbanisme
 Direcció de Serveis de Projectes i Obres

AUTOR DELS CRITERIS I DE L'AVANTPROJECTE: Manuel de Solà, arquitecte

AUTOR DEL PROJECTE EXECUTIU: **Dopcc**
 MARIA CAELLES LACASTA

G94.SMU-PAU2F2.S11

NÚM. EXPEDIENT: **BAS25040001** EDICIÓ: **EXECUTIU** DATA: **FEBRER 2026**

NOM PLÀNOL: **PROPOSTA SUPERFÍCIES I USOS. PLANTA DETALL**

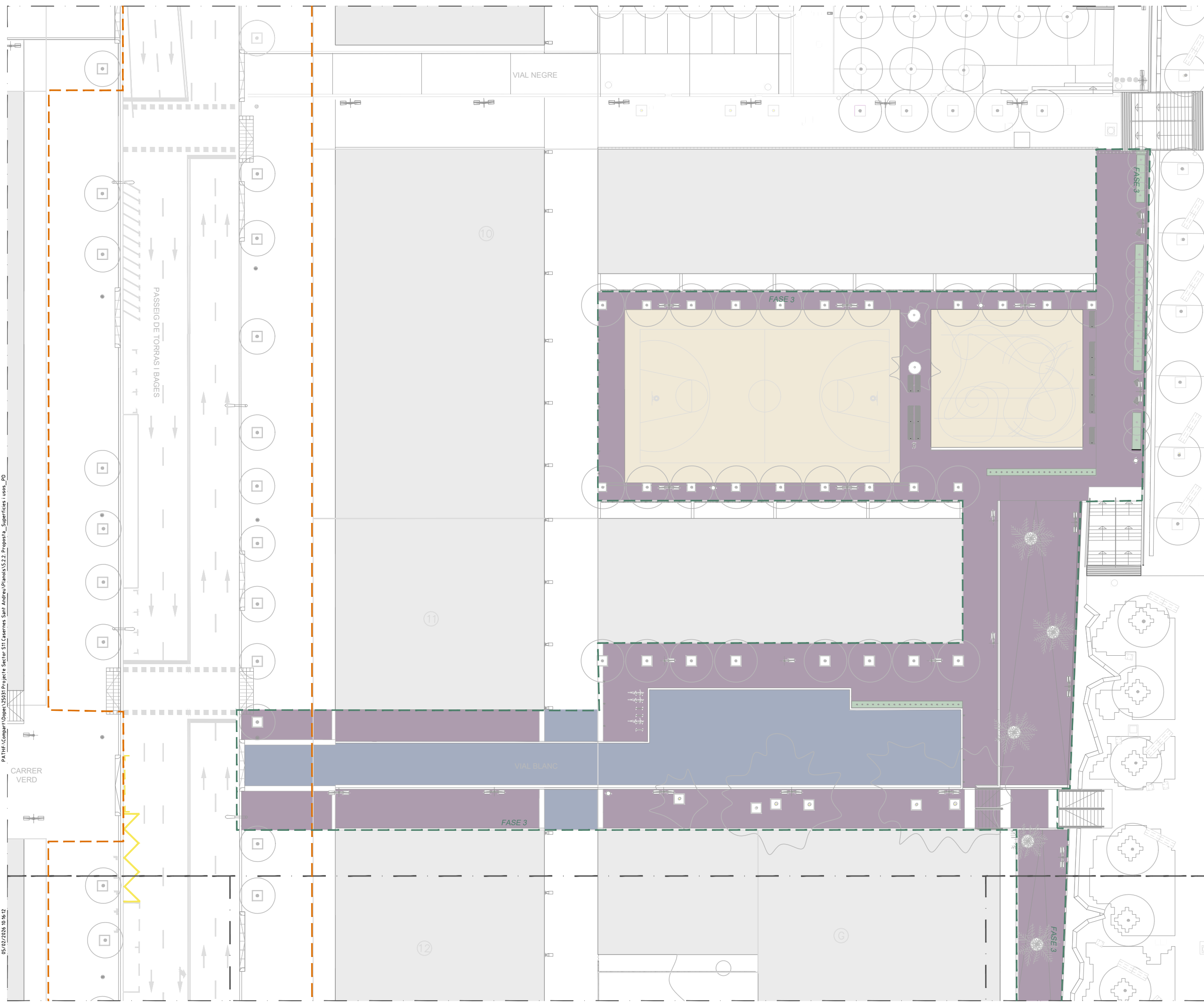
0 20 m

ESCALA: DIN A3 1:4.00, DIN A1 1:200

PLÀNOL: **5.2.2**
 FULL 4/5

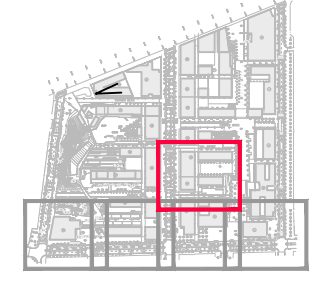
PATH\Compart\Uopac\25031\Projecte Sector S11 Casernes Sant Andreu\Plànols\5.2.2 Proposta Superfícies i Usos_PD

05/07/2026 10:16:18



- LLEGGENDA**
- ESPAI ÚS VEHICLES
 - ESPAI ÚS EXCLUSIU VIANANTS
 - ESPAI ÚS MIXT VIANANTS-VEHICLES
 - ESPAI ÚS BICICLETES
 - ESPAI ÚS MULTIESPORT
 - ESPAI VERD

- LÍMITS**
- ÀMBIT PROJECTE FASE 01
 - ÀMBIT PROJECTE FASE 02
 - ÀMBIT PROJECTE FASE 03
 - ÀMBIT PROJECTE INICAL
 - LÍMIT DE PARCEL·LA



PU SEGREGAT 11 DE L'ÀMBIT DEL CARRER PALOMAR I VIALS INTERIORS DEL PASSEIG MARTA MATA, 7-9 I ENTORN 6B DEL PROJECTE REFÓS D'URBANITZACIÓ DE LES CASERNES DE SANT ANDREU
DISTRICTE DE SANT ANDREU

Ajuntament de Barcelona
 Àrea d'Urbanisme i Habitatge
 Institut Municipal d'Urbanisme
 Direcció de Serveis de Projectes i Obres

AUTOR DELS CRITERIS I DE L'AVANTPROJECTE: Manuel de Solà, arquitecte

AUTOR DEL PROJECTE EXECUTIU: **Dopcc**
 MARIA CAELLES LACASTA

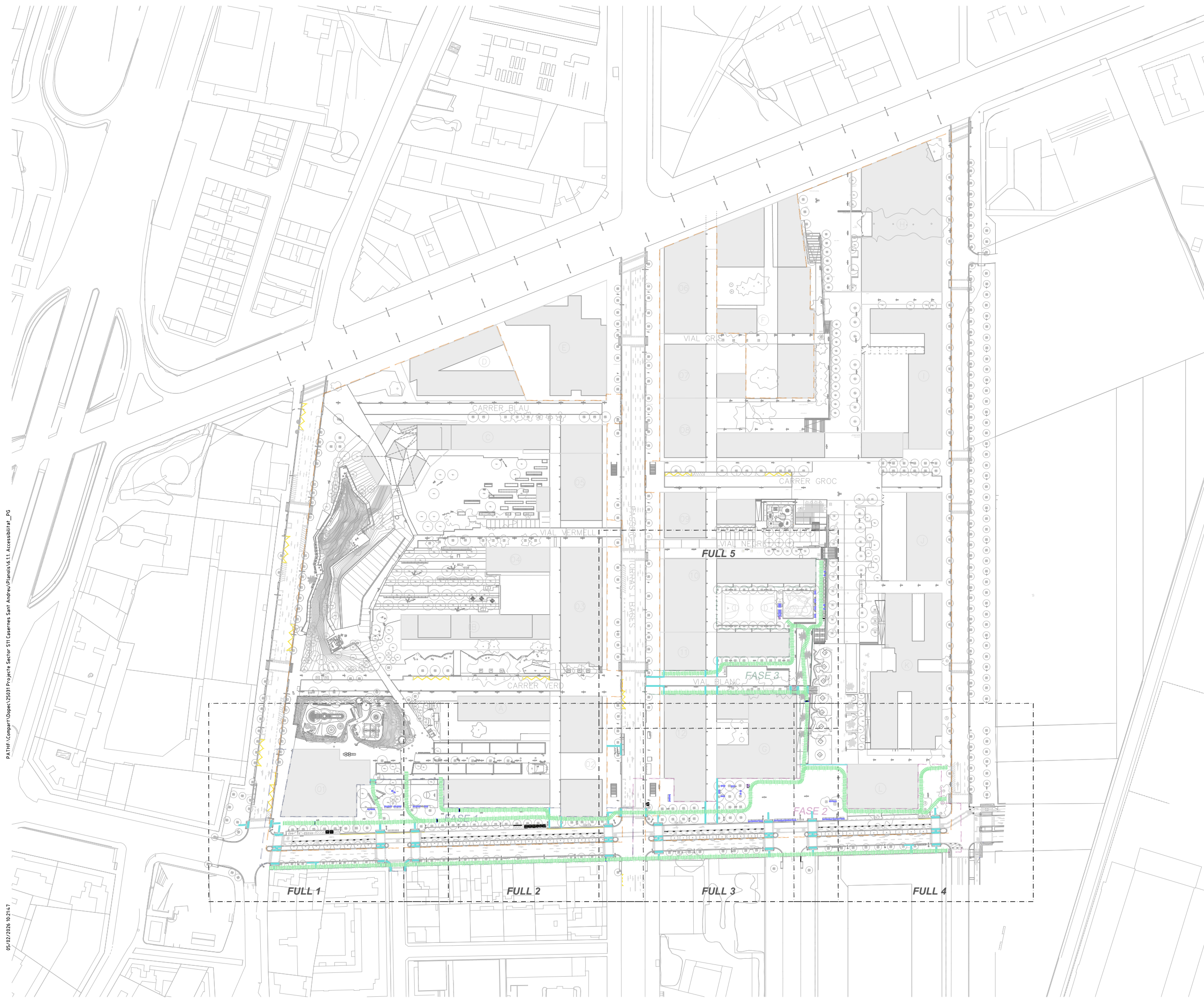
G94.SMU-PAU2F2.S11

NÚM. EXPEDIENT: **BAS25040001** EDICIÓ: **EXECUTIU** DATA: **FEBRER 2026**









NOM PLÀNOL: **PROPOSTA SUPERFÍCIES I USOS. PLANTA DETALL**

ESCALA: DIN A3 1:4.00 PLÀNOL: **5.2.2**
 DIN A1 1:200 FULL: **5/5**






PATH:\Compart\Uopoc\25031\Projecte Sector S11 Casernes Sant Andreu\Plànols\5.2.2 Proposta Superfícies i usos_PD
 05/02/2026 10:16:12

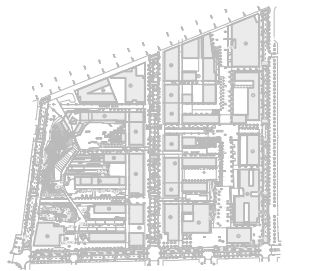


LLEGGENDA

-  Recorregut accessible (IPA) (1,80 m)
-  Recorregut d'escalles i rampes accessibles
-  < xx > Pendent
- Paviments tàctils invidents
 -  Paviment podotàctil estriat indicador direccional
 -  Paviment podotàctil d'avis de botons
- Mobiliari urbà accessible:
 -  Doble passama
 -  Font Caudal
 -  Banc Marina Mar amb respall i reposabraços
 -  Cadira Marina Mar amb respall i reposabraços

LÍMITS

-  ÀMBIT PROJECTE FASE 01
-  ÀMBIT PROJECTE FASE 02
-  ÀMBIT PROJECTE FASE 03
-  ÀMBIT PROJECTE INICAL
-  LÍMIT DE PARCEL·LA



PU SEGREGAT 11 DE L'ÀMBIT DEL CARRER PALOMAR I VIALS INTERIORS DEL PASSEIG MARTA MATA, 7-9 I ENTORN 6B DEL PROJECTE REFÓS D'URBANITZACIÓ DE LES CASERNES DE SANT ANDREU
 DISTRICTE DE SANT ANDREU

Ajuntament de Barcelona
 Àrea d'Urbanisme i Habitatge
 Institut Municipal d'Urbanisme
 Direcció de Serveis de Projectes i Obres

AUTOR DELS CRITERIS I DE L'AVANTPROJECTE: Manuel de Solà, arquitecte

AUTOR DEL PROJECTE EXECUTIU: **Dopcc**
 MARIA CAELLES LACASTA

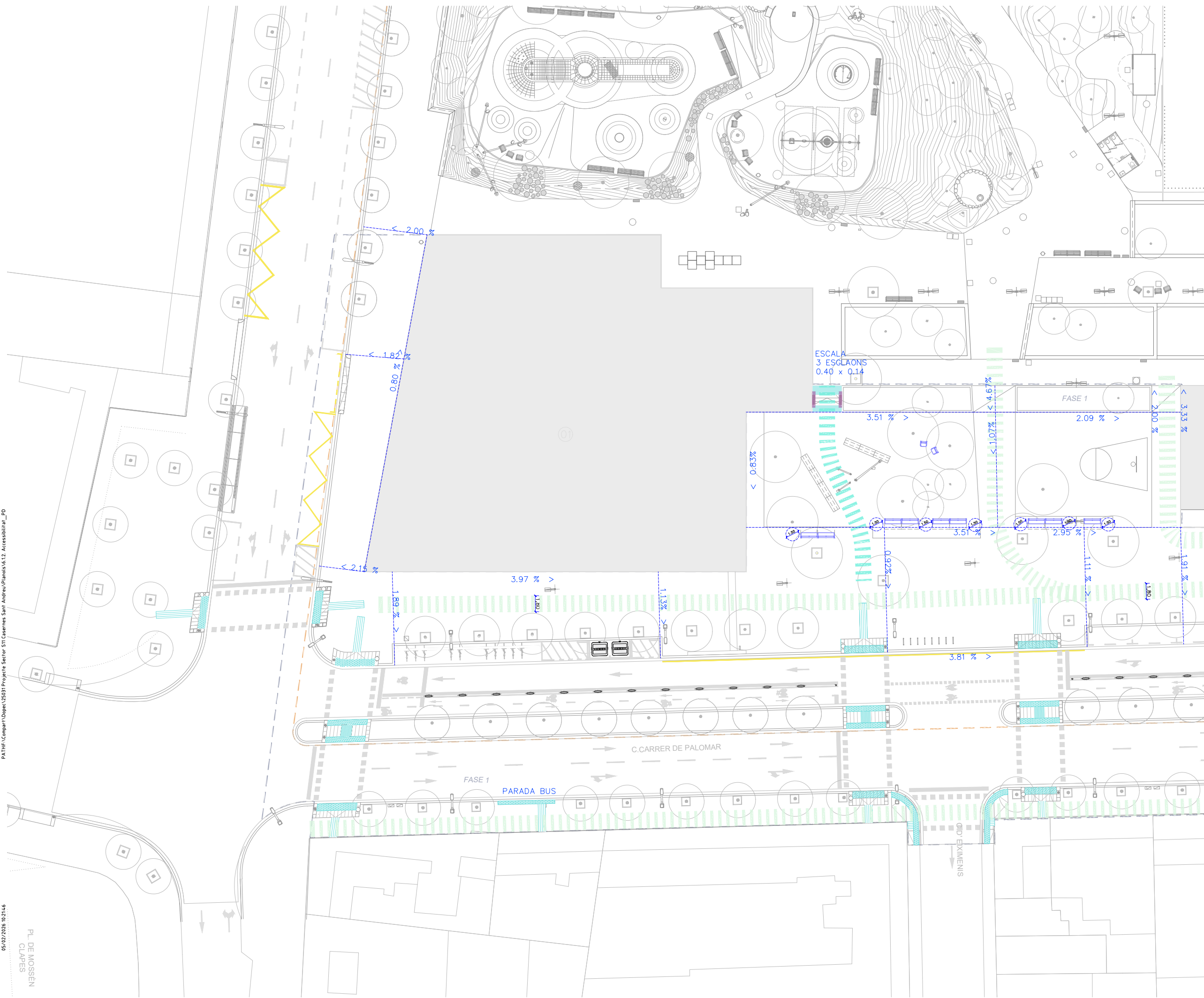
G94.SMU-PAU2F2.S11

NÚM. EXPEDIENT: **BAS25040001** EDICIÓ: **EXECUTIU** DATA: **FEBRER 2026**

NOM PLÀNOL: **ACCESSIBILITAT PLANTA GENERAL**

ESCALA: DIN A3 1:2000
 DIN A1 1:1000

PLÀNOL: **6.1.1**
 FULL 1/1

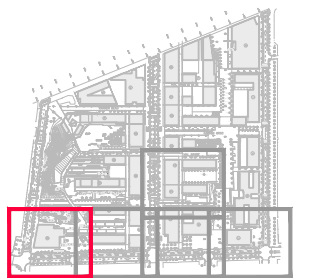


LLEGGENDA

- Recorregut accessible (IPA) (1.80 m)
- Recorregut d'escales i rampes accessibles
- Pendents
- Paviments tàctils invidents
 - Paviment podotàctil estriat indicador direccional
 - Paviment podotàctil d'avis de botons
- Mobiliari urbà accessible:
 - Doble passama
 - Font Caudal
 - Banc Marina Mar amb respallier i reposabraços
 - Cadira Marina Mar amb respallier i reposabraços

LÍMITS

- ÀMBIT PROJECTE FASE 01
- ÀMBIT PROJECTE FASE 02
- ÀMBIT PROJECTE FASE 03
- ÀMBIT PROJECTE INICIAL
- LÍMIT DE PARCEL·LA



PU SEGREGAT 11 DE L'ÀMBIT DEL CARRER PALOMAR I VIALS INTERIORS DEL PASSEIG MARTA MATA, 7-9 I ENTORN 6B DEL PROJECTE REFÓS D'URBANITZACIÓ DE LES CASERNES DE SANT ANDREU DISTRICTE DE SANT ANDREU

Ajuntament de Barcelona
 Àrea d'Urbanisme i Habitatge
 Institut Municipal d'Urbanisme
 Direcció de Serveis de Projectes i Obres

AUTOR DELS CRITERIS I DE L'AVANTPROJECTE: Manuel de Solà, arquitecte

AUTOR DEL PROJECTE EXECUTIU: **Dopcc**
 MARIA CAELLES LACASTA

G94.SMU-PAU2F2.S11

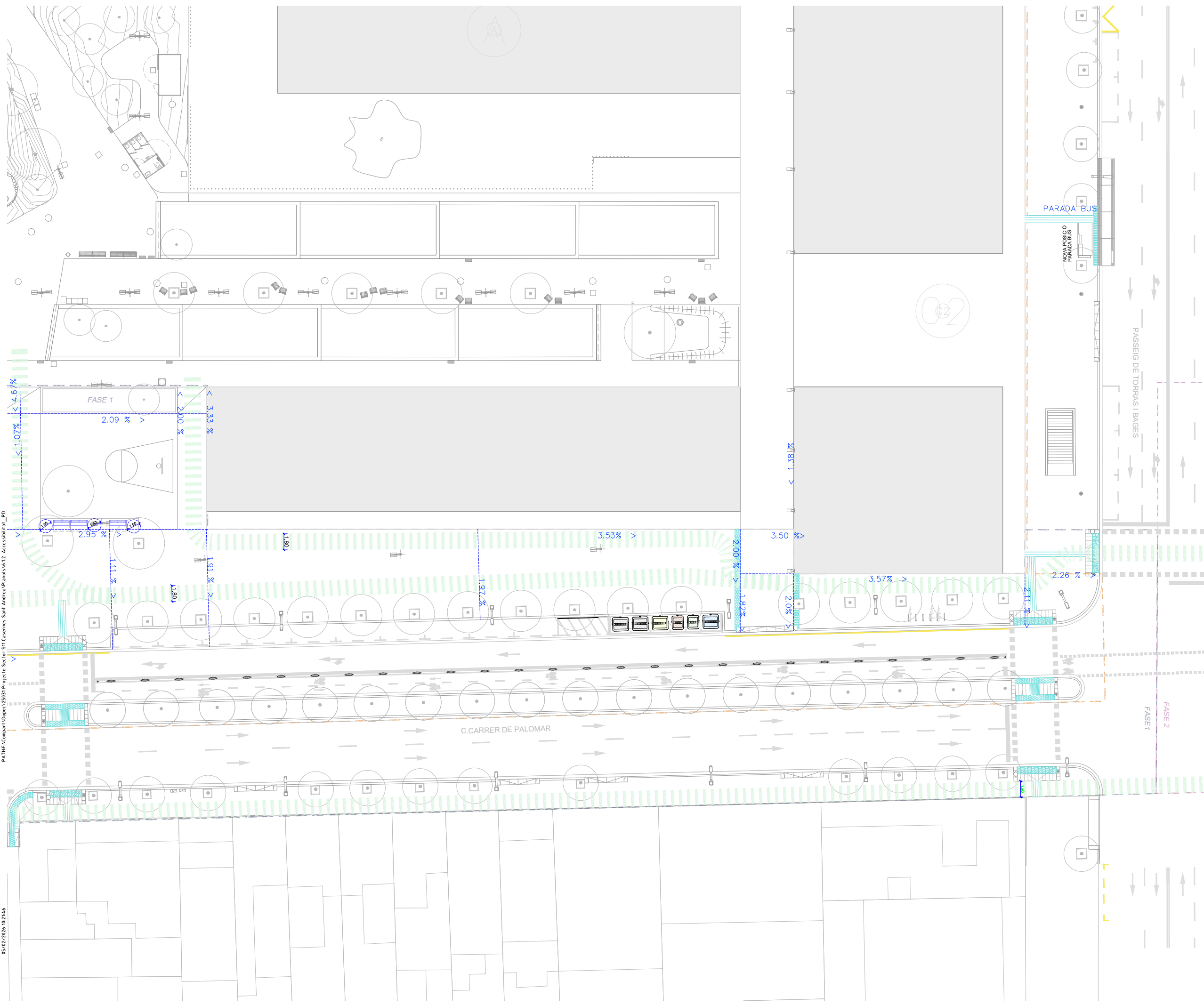
NÚM. EXPEDIENT: **BAS25040001** EDICIÓ: **EXECUTIU** DATA: **FEBRER 2026**

NOM PLÀNOL: **ACCESSIBILITAT PLANTA DETALL**

0 20 m

ESCALA: DIN A3 1:4.00, DIN A1 1:200

PLÀNOL: **6.1.2**
 FULL: 1/5

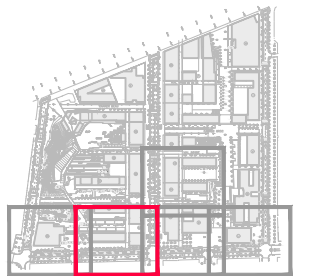


LLEGGENDA

- Recorregut accessible (IPA) (1.80 m)
- Recorregut d'escales i rampes accessibles
- Pendent
- Paviments tàctils invidents**
- Paviment podotàctil estriat indicador direccional
- Paviment podotàctil d'avis de botons
- Mobiliari urbà accessible:**
- Doble passama
- Font Caudal
- Banc Marina Mar amb respall i reposabraços
- Cadira Marina Mar amb respall i reposabraços

LÍMITS

- ÀMBIT PROJECTE FASE 01
- ÀMBIT PROJECTE FASE 02
- ÀMBIT PROJECTE FASE 03
- ÀMBIT PROJECTE INICAL
- LÍMIT DE PARCEL·LA



PU SEGREGAT 11 DE L'ÀMBIT DEL CARRER PALOMAR I VIALS INTERIORS DEL PASSEIG MARTA MATA, 7-9 I ENTORN 6B DEL PROJECTE REFÓS D'URBANITZACIÓ DE LES CASERNES DE SANT ANDREU DISTRICTE DE SANT ANDREU

Ajuntament de Barcelona
 Àrea d'Urbanisme i Habitatge
 Institut Municipal d'Urbanisme
 Direcció de Serveis de Projectes i Obres

AUTOR DELS CRITERIS I DE L'AVANTPROJECTE: Manuel de Solà, arquitecte.

AUTOR DEL PROJECTE EXECUTIU: **Dopcc**
 MARIA CAELLES LACASTA

G94.SMU-PAU2F2.S11

NÚM. EXPEDIENT: **BAS25040001** EDICIÓ: **EXECUTIU** DATA: **FEBRER 2026**

NOM PLÀNOL: **ACCESSIBILITAT PLANTA DETALL**

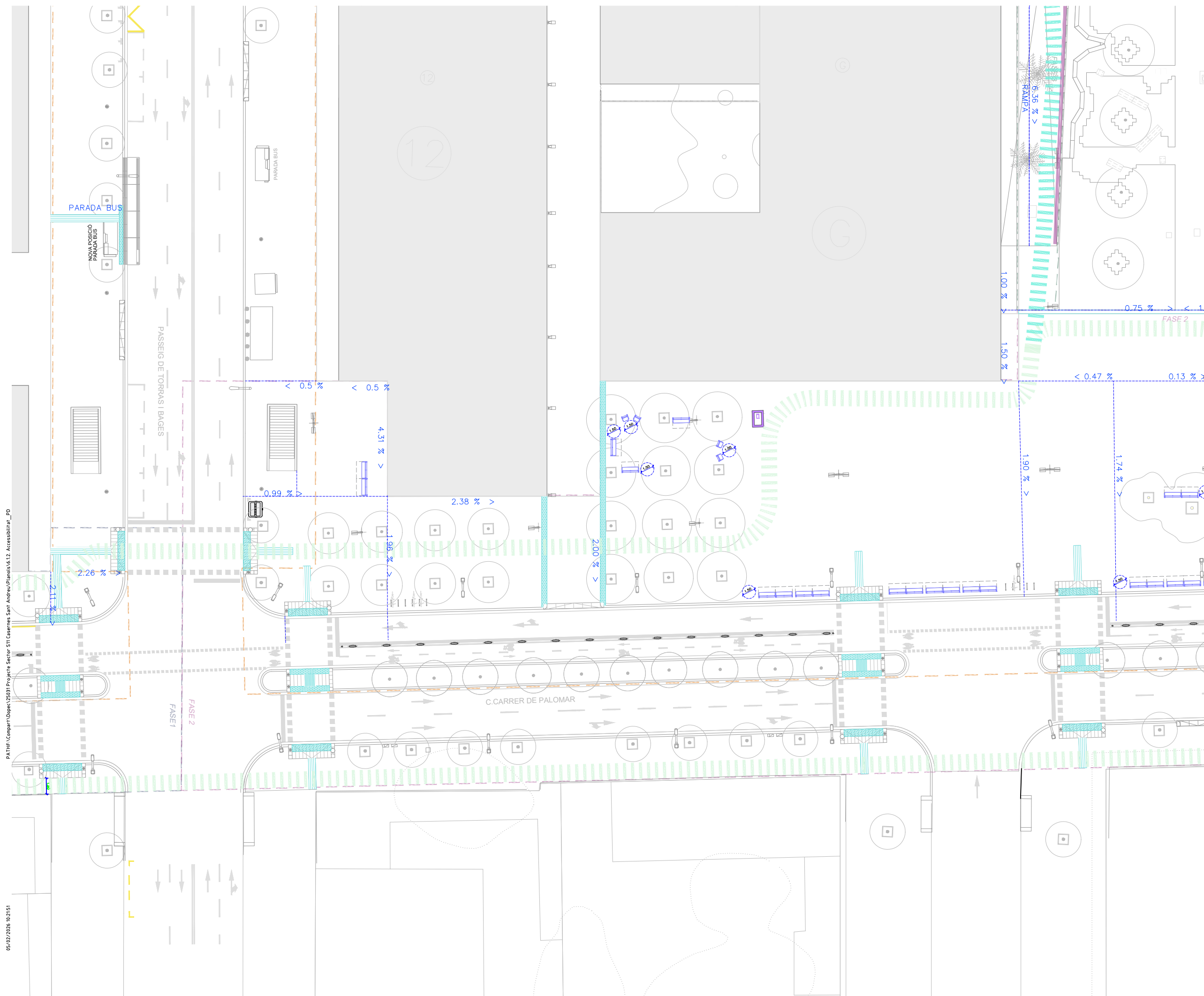
0 20 m

ESCALA: DIN A3 1:4.00, DIN A1 1:200

PLÀNOL: **6.1.2**
FULL 2/5

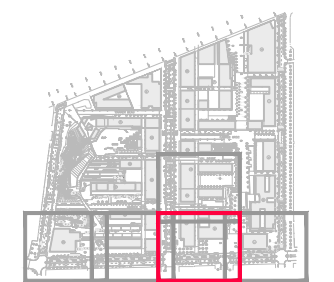
PATH:\Compart\Uopac\25031\Projecte S11 Casernes Sant Andreu\Plànols\6.1.2. Accessibilitat_PD

05/02/2026 10:21:46



- LLEENDA**
- Recorregut accessible (IPA) (1,80 m)
 - Recorregut d'escalles i rampes accessibles
 - Pendents
 - Paviments tàctils invidents**
 - Paviment podotàctil estriat indicador direccional
 - Paviment podotàctil d'avis de botons
 - Mobiliari urbà accessible:**
 - Doble passamà
 - Font Caudal
 - Banc Marina Mar amb respall i reposabraços
 - Cadira Marina Mar amb respall i reposabraços

- LÍMITS**
- ÀMBIT PROJECTE FASE 01
 - ÀMBIT PROJECTE FASE 02
 - ÀMBIT PROJECTE FASE 03
 - ÀMBIT PROJECTE INICIAL
 - LÍMIT DE PARCEL·LA



PU SEGREGAT 11 DE L'ÀMBIT DEL CARRER PALOMAR I VIALS INTERIORS DEL PASSEIG MARTA MATA, 7-9 I ENTORN 6B DEL PROJECTE REFÓS D'URBANITZACIÓ DE LES CASERNES DE SANT ANDREU
 DISTRICTE DE SANT ANDREU

Ajuntament de Barcelona
 Àrea d'Urbanisme i Habitatge
 Institut Municipal d'Urbanisme
 Direcció de Serveis de Projectes i Obres

AUTOR DELS CRITERIS I DE L'AVANTPROJECTE: Manuel de Solà, arquitecte

AUTOR DEL PROJECTE EXECUTIU: **Dopcc**
 MARIA CAELLES LACASTA

G94.SMU-PAU2F2.S11

NÚM. EXPEDIENT: **BAS25040001** EDICIÓ: **EXECUTIU** DATA: **FEBRER 2026**

NOM PLÀNOL: **ACCESSIBILITAT PLANTA DETALL**

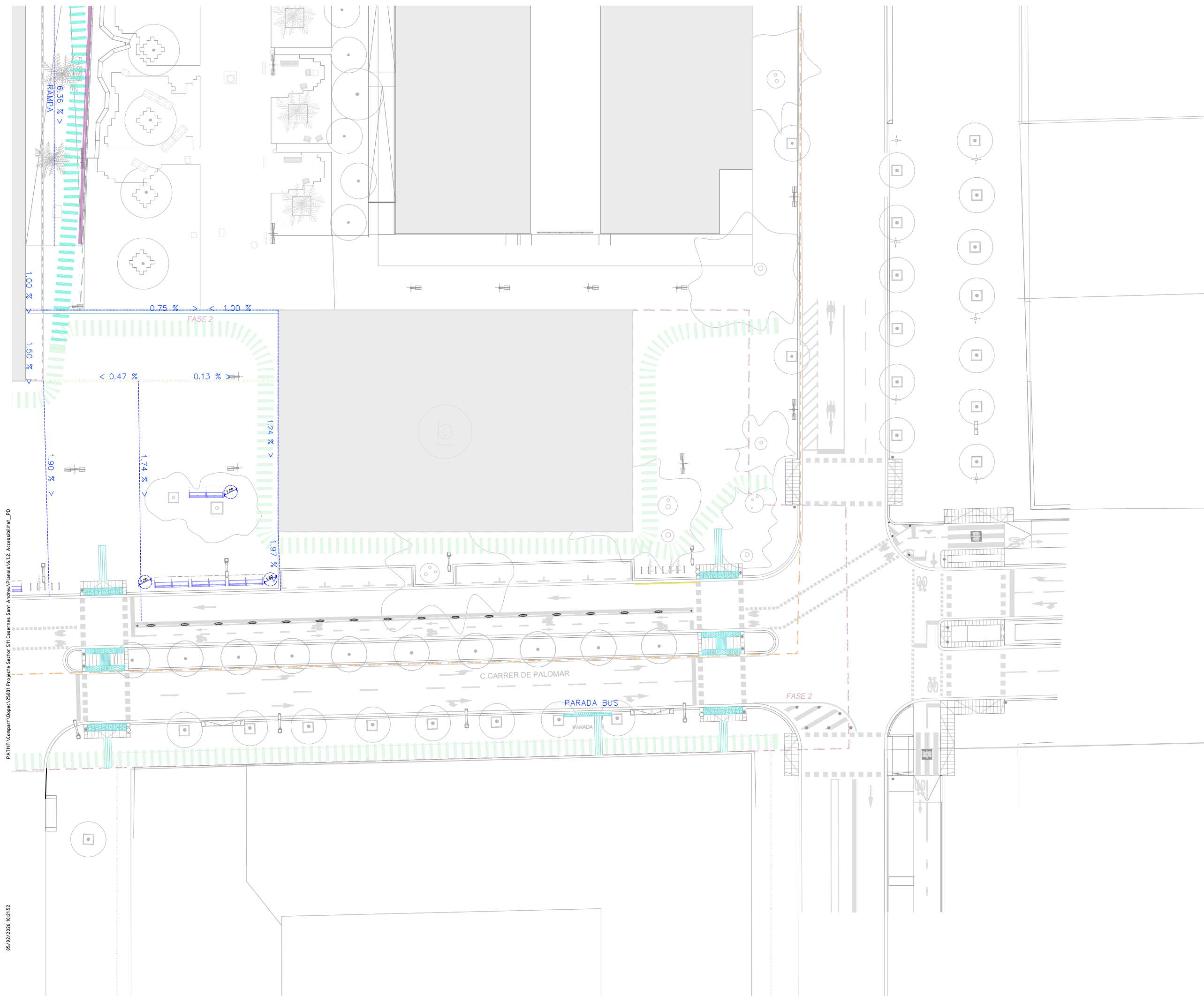
0 20 m

ESCALA: DIN A3 1:4.00, DIN A1 1:200

PLÀNOL: **6.1.2**
 FULL 3/5

05/02/2026 10:21:51

PATH:\Compart\Uopac\25031\Projecte S11 Casernes Sant Andreu\Plànols\6.1.2. Accessibilitat_PD



PATHF:\Compart\Uopact\25031\Projecte S11 Casernes Sant Andreu\Planois\6.12. Accessibilitat_PD

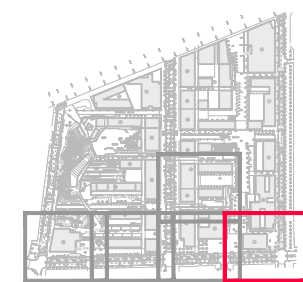
05/02/2026 10:21:52

LLEGGENDA

- Recorregut accessible (IPA) (1,80 m)
- Recorregut d'escalles i rampes accessibles
- Pendent
- Paviments tàctils invidents:
 - Paviment podotàctil estriat indicador direccional
 - Paviment podotàctil d'avis de botons
- Mobiliari urbà accessible:
 - Doble passamà
 - Font Caudal
 - Banc Marina Mar amb respallier i reposabraços
 - Cadira Marina Mar amb respallier i reposabraços

LÍMITS

- ÀMBIT PROJECTE FASE 01
- ÀMBIT PROJECTE FASE 02
- ÀMBIT PROJECTE FASE 03
- ÀMBIT PROJECTE INICAL
- LÍMIT DE PARCEL·LA



PU SEGREGAT 11 DE L'ÀMBIT DEL CARRER PALOMAR I VIALS INTERIORS DEL PASSEIG MARTA MATA, 7-9 I ENTORN 6B DEL PROJECTE REFÓS D'URBANITZACIÓ DE LES CASERNES DE SANT ANDREU DISTRICTE DE SANT ANDREU



Àrea d'Urbanisme i Habitatge
Institut Municipal d'Urbanisme
Direcció de Serveis de Projectes i Obres

AUTOR DELS CRITERIS I DE L'AVANTPROJECTE: Manuel de Solà, arquitecte

AUTOR DEL PROJECTE EXECUTIU: MARIA CAELLES LACASTA

G94.SMU-PAU2F2.S11

NÚM. EXPEDIENT: **BAS25040001** EDICIÓ: **EXECUTIU** DATA: **FEBRER 2026**

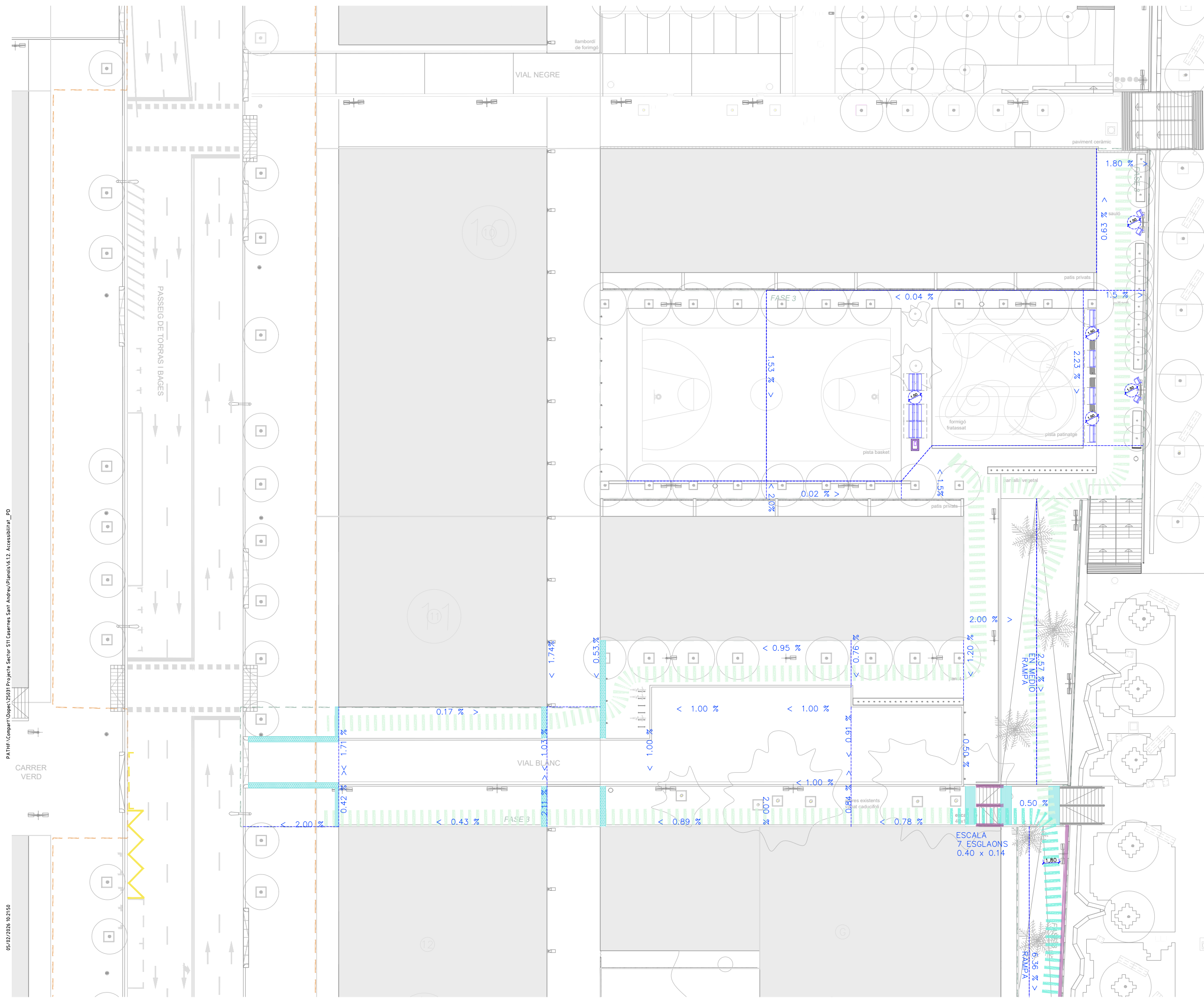
NOM PLÀNOL: **ACCESSIBILITAT PLANTA DETALL**

0 20 m

ESCALA: DIN A3 1:4.00, DIN A1 1:200

PLÀNOL: **6.1.2**

FULL: **4/5**

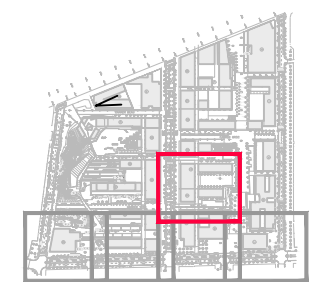


LLEGGENDA

- Recorregut accessible (IPA) (1.80 m)
- Recorregut d'escales i rampes accessibles
- Pendants
- Paviments tàctils invidents
 - Paviment podotàctil estriat indicador direccional
 - Paviment podotàctil d'avis de botons
- Mobiliari urbà accessible:
 - Doble passama
 - Font Caudal
 - Banc Marina Mar amb respall i reposabraços
 - Cadira Marina Mar amb respall i reposabraços

LÍMITS

- ÀMBIT PROJECTE FASE 01
- ÀMBIT PROJECTE FASE 02
- ÀMBIT PROJECTE FASE 03
- ÀMBIT PROJECTE INICIAL
- LÍMIT DE PARCEL·LA



PU SEGREGAT 11 DE L'ÀMBIT DEL CARRER PALOMAR I VIALS INTERIORS DEL PASSEIG MARTA MATA, 7-9 I ENTORN 6B DEL PROJECTE REFÓS D'URBANITZACIÓ DE LES CASERNES DE SANT ANDREU DISTRICTE DE SANT ANDREU



Àrea d'Urbanisme i Habitatge
Institut Municipal d'Urbanisme
Direcció de Serveis de Projectes i Obres

AUTOR DELS CRITERIS I DE L'AVANTPROJECTE: Manuel de Solà, arquitecte

AUTOR DEL PROJECTE EXECUTIU: MARIA CAELLES LACASTA

G94.SMU-PAU2F2.S11

NÚM. EXPEDIENT: **BAS25040001** EDICIÓ: **EXECUTIU** DATA: **FEBRER 2026**

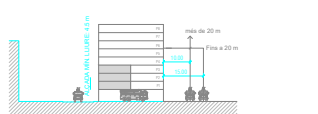
NOM PLÀNOL: **ACCESSIBILITAT PLANTA DETALL**

0 20 m

ESCALA: DIN A3 1:4.00 PLÀNOL: **6.1.2**
DIN A1 1:200 FULL 5/5

LEGENDA PROTECCIÓ CIVIL

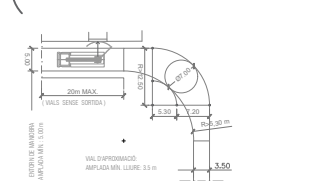
- EDIFICIS ALÇADA EVACUACIÓ $H_e < 9m$
- EDIFICIS ALÇADA EVACUACIÓ $9 < H_e < 20m$
- EDIFICIS ALÇADA EVACUACIÓ $H_e > 20m$
- VI ALÇADA EDIFICIS



- S = 15m (EDIFICIS ALÇADA EVACUACIÓ $< 20m$)
- S = 10m (EDIFICIS ALÇADA EVACUACIÓ $> 20m$)
- FAÇANA ACCESSIBLE

NOTA: S. SEPARACIÓ MÀXIMA DEL VEHICLE DE BOMBERS A LA FAÇANA ACCESSIBLE.

- VIAL D'APROXIMACIÓ AMPLADA MÍN. 3,50 m
- ESPAI DE MANIOBRA AMPLADA MÍN. 5,00 m
- SEPARACIÓ MAX. 30 m A L'ACCÉS DE L'EDIFICI

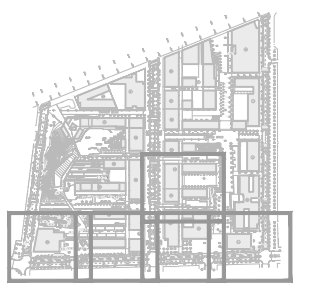


TRACAT DEL CAMÍ DE BOMBERS REALITZAT AMB ALTÜRUM

NOTES:
LA RESISTÈNCIA DELS FERMS I LES FRANGES DE PAS COMPLEIXEN AMB LA CAPACITAT PORTANT DEL VIAL I RESISTÈNCIA AL PUNDEJAMENT DEL TERRA, SEGONS NORMATIVA.
COM A CRITERI GENERAL S'HAN CONSIDERAT COM A VALDES LES SITUACIONS ACTUALS NO MODIFICADES EN LA PROPOSTA, JA QUE NO ES MODIFICA LA CONFIGURACIÓ DEL SEU INTERIOR I PER TANT, NO SEMPLIFICAN LES CONDICIONS EXTERNES.

LÍMITS

- ÀMBIT PROJECTE FASE 01
- ÀMBIT PROJECTE FASE 02
- ÀMBIT PROJECTE FASE 03
- ÀMBIT PROJECTE INICIAL
- LÍMIT DE PARCEL·LA



PU SEGREGAT 11 DE L'ÀMBIT DEL CARRER PALOMAR I VIALS INTERIORS DEL PASSEIG MARTA MATA, 7-9 I ENTORN 6B DEL PROJECTE REFÓS D'URBANITZACIÓ DE LES CASERNES DE SANT ANDREU DISTRICTE DE SANT ANDREU

Ajuntament de Barcelona
Àrea d'Urbanisme i Habitatge
Institut Municipal d'Urbanisme
Direcció de Serveis de Projectes i Obres

AUTOR DELS CRITERIS I DE L'AVANTPROJECTE: Manuel de Solà, arquitecte

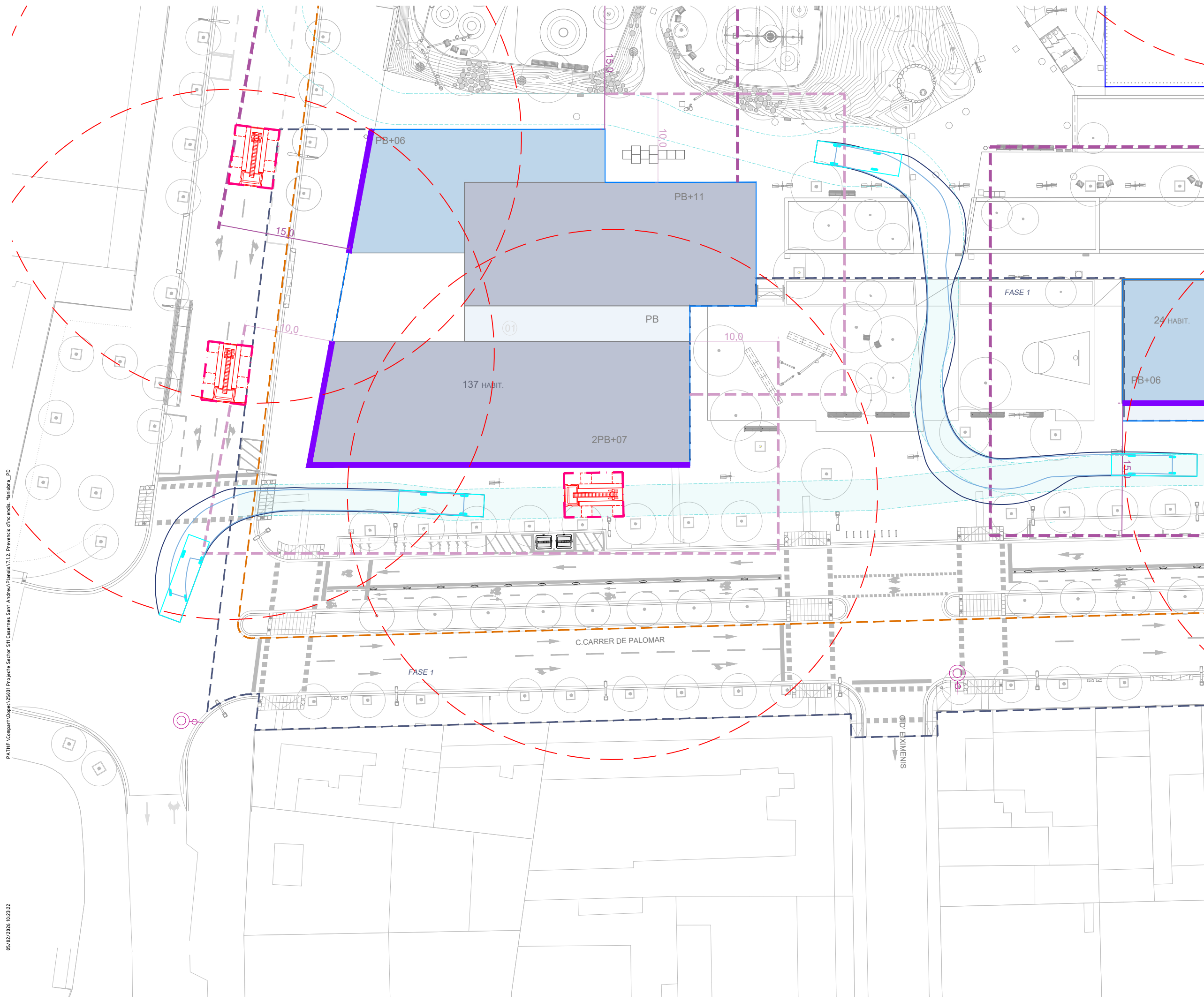
AUTOR DEL PROJECTE EXECUTIU: **Dopcc** MARIA CAELLES LACASTA

G94.SMU-PAU2F2.S11

NÚM. EXPEDIENT: **BAS25040001** EDICIÓ: **EXECUTIU** DATA: **FEBRER 2026**

NOM PLÀNOL: **PREVENCIÓ D'INCENDIS ACCÉS I ESPAIS DE MANIOBRA. PLANTA GENERAL**

ESCALA: DIN A3 1:2000
DIN A1 1:1000
PLÀNOL: **7.1.1**
FULL: 1/1



LEGENDA PROTECCIÓ CIVIL

- EDIFICIS ALÇADA EVACUACIÓ $H_e < 9m$
- EDIFICIS ALÇADA EVACUACIÓ $9 < H_e < 20m$
- EDIFICIS ALÇADA EVACUACIÓ $H_e > 20m$
- VI ALÇADA EDIFICIS

$S = 15m$ (EDIFICIS ALÇADA EVACUACIÓ $> 20m$)
 $S = 10m$ (EDIFICIS ALÇADA EVACUACIÓ $> 9m$)
 FAÇANA ACCESSIBLE
 NOTA: S. SEPARACIÓ MÀXIMA DEL VEHICLE DE BOMBERS A LA FAÇANA ACCESSIBLE.

VIAL D'APROXIMACIÓ
 AMPLADA MÍN. 3,50 m
 ESPAI DE MANIOBRA
 AMPLADA MÍN. 5,00 m
 SEPARACIÓ MÀX. 30 m A L'ACCÉS DE L'EDIFICI

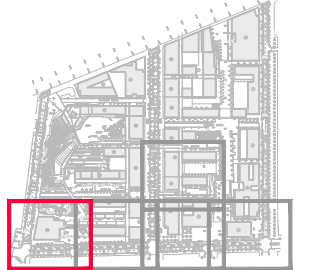
VIAL D'APROXIMACIÓ
 AMPLADA MÍN. 3,50 m
 VIAL D'APROXIMACIÓ
 AMPLADA MÍN. 3,50 m

VEHICLE ESCALA PETITA
 VEHICLE ESCALA PETITA
 TRACTAT DEL CAMÍ DE BOMBERS REALITZAT AMB ALTURERS

NOTES:
 LA RESISTÈNCIA DELS FERMS I LES FRANGES DE PAS COMPLEIXEN AMB LA CAPACITAT PORTANT DEL VIAL I RESISTÈNCIA AL PUNXONAMENT DEL TERRA, SEGONS NORMATIVA.
 COM A CRITERI GENERAL S'HA CONSIDERAT COM A VALDES LES SITUACIONS ACTUALS NO MODIFICADES EN LA PROPOSTA, JA QUE NO ES MODIFICA LA CONFIGURACIÓ DEL SEU INTERN I PER TANT, NO SEMPLIFICAM LES CONDICIONS EXISTENTS.

LÍMITS

- ÀMBIT PROJECTE FASE 01
- ÀMBIT PROJECTE FASE 02
- ÀMBIT PROJECTE FASE 03
- ÀMBIT PROJECTE INICIAL
- LÍMIT DE PARCEL·LA



PU SEGREGAT 11 DE L'ÀMBIT DEL CARRER PALOMAR I VIALS INTERIORS DEL PASSEIG MARTA MATA, 7-9 I ENTORN 6B DEL PROJECTE REFÓS D'URBANITZACIÓ DE LES CASERNES DE SANT ANDREU DISTRICTE DE SANT ANDREU

Ajuntament de Barcelona
 Àrea d'Urbanisme i Habitatge
 Institut Municipal d'Urbanisme
 Direcció de Serveis de Projectes i Obres

AUTOR DELS CRITERIS I DE L'AVANTPROJECTE: Manuel de Solà, arquitecte

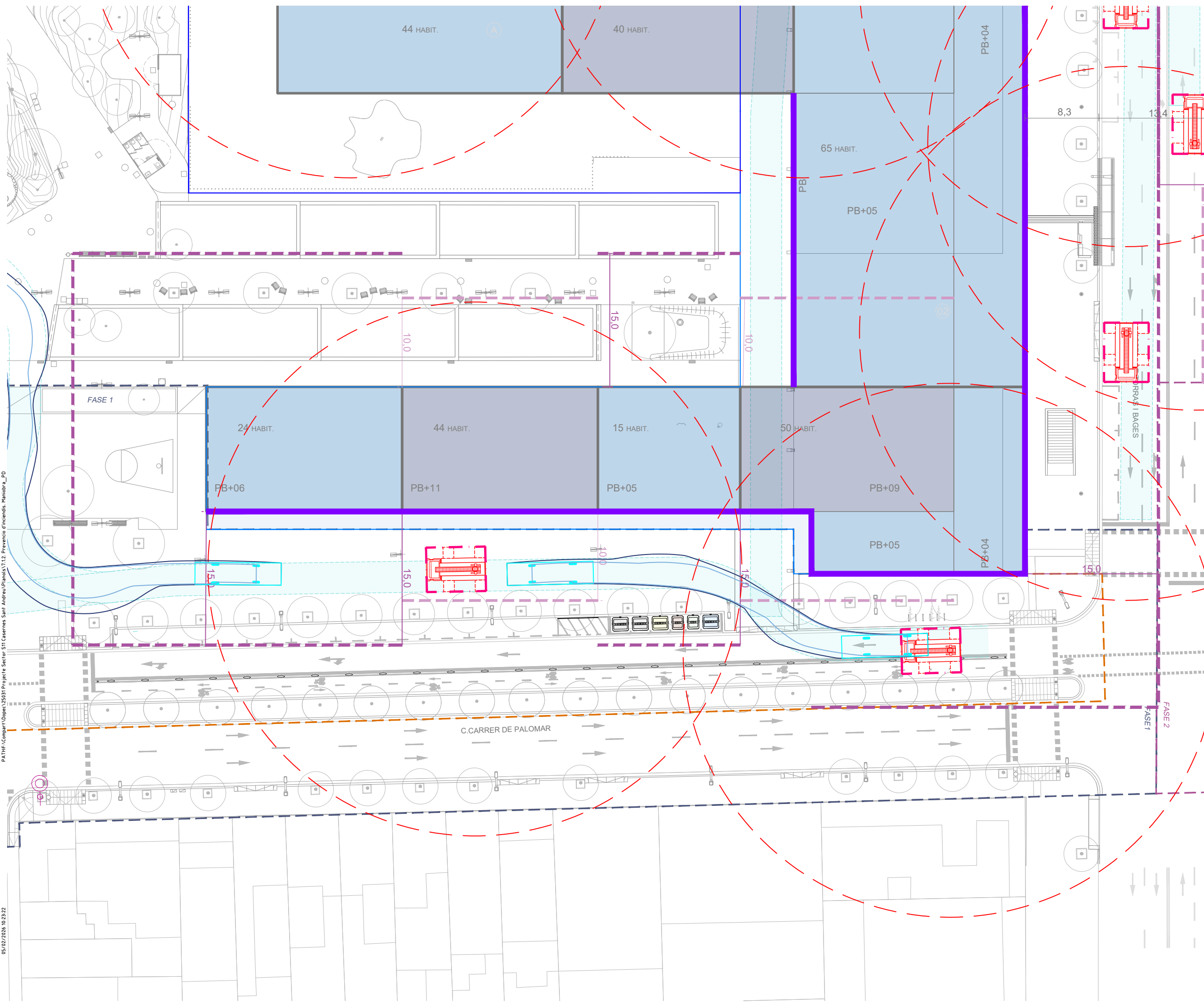
AUTOR DEL PROJECTE EXECUTIU: **Dopcc**
 MARIA CAELLES LACASTA

G94.SMU-PAU2F2.S11

NÚM. EXPEDIENT: **BAS25040001** EDICIÓ: **EXECUTIU** DATA: **FEBRER 2026**

NOM PLÀNOL: **PREVENCIÓ D'INCENDIS ACCÉS I ESPAIS DE MANIOBRA. PLANTA DETALL**

ESCALA: DIN A3 1:4.00 PLÀNOL: **7.1.2**
 DIN A1 1:200 FULL: **1/5**



LEGENDA PROTECCIÓ CIVIL

- EDIFICIS ALÇADA EVACUACIÓ He < 9m
- EDIFICIS ALÇADA EVACUACIÓ 9 < He < 20m
- EDIFICIS ALÇADA EVACUACIÓ He > 20m
- VI ALÇADA EDIFICIS

S = 15m (EDIFICIS ALÇADA EVACUACIÓ < 20m)
 S = 10m (EDIFICIS ALÇADA EVACUACIÓ > 20m)
 FAÇANA ACCESIBLE

NOTA: S. SEPARACIÓ MÀXIMA DEL VEHICLE DE BOMBERS A LA FAÇANA ACCESIBLE.

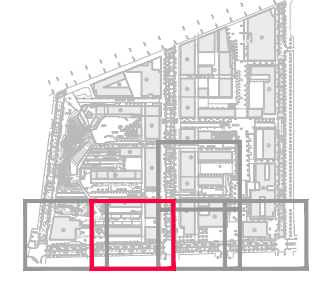
VIAL D'APROXIMACIÓ AMPLADA MÍN. 3,50 m
 ESPAI DE MANIOBRA AMPLADA MÍN. 5,00 m
 SEPARACIÓ MAX. 30 m A L'ACCÉS DE L'EDIFICI

VIAL D'APROXIMACIÓ AMPLADA MÍN. 3,50 m
 VIAL D'APROXIMACIÓ AMPLADA MÍN. 3,50 m
 VEHICLE ESCALA PETITA
 TRACTAT DEL CAMÍ DE BOMBERS REALITZAT AMB ALTURAM

NOTES:
 LA RESISTÈNCIA DELS FERMS I ELS FRANGES DE PAS COMPLEIXEN AMB LA CAPACITAT PORTANT DEL VIAL I RESISTÈNCIA AL PUNXONAMENT DEL TERRA, SEGONS NORMATIVA.
 COM A CRITERI GENERAL S'HA CONSIDERAT COM A VALDES LES SITUACIONS ACTUALS NO MODIFICADES EN LA PROPOSTA, JA QUE NO ES MODIFICA LA CONFIGURACIÓ DEL SEU INTERNI I PER TANT, NO SEMPRE TORNEN LES CONDICIONS EXTERNES.

LÍMITS

- ÀMBIT PROJECTE FASE 01
- ÀMBIT PROJECTE FASE 02
- ÀMBIT PROJECTE FASE 03
- ÀMBIT PROJECTE INICIAL
- LÍMIT DE PARCEL·LA



PU SEGREGAT 11 DE L'ÀMBIT DEL CARRER PALOMAR I VIALS INTERIORS DEL PASSEIG MARTA MATA, 7-9 I ENTORN 6B DEL PROJECTE REFÓS D'URBANITZACIÓ DE LES CASERNES DE SANT ANDREU DISTRICTE DE SANT ANDREU

Ajuntament de Barcelona
 Àrea d'Urbanisme i Habitatge
 Institut Municipal d'Urbanisme
 Direcció de Serveis de Projectes i Obres

AUTOR DELS CRITERIS I DE L'AVANTPROJECTE: Manuel de Solà, arquitecte.

AUTOR DEL PROJECTE EXECUTIU: **Dopcc** MARIA CAELLES LACASTA

G94.SMU-PAU2F2.S11

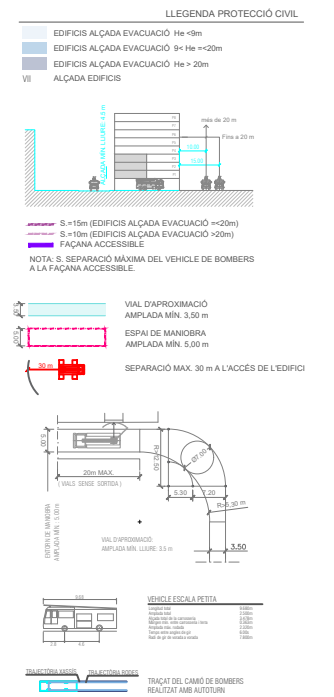
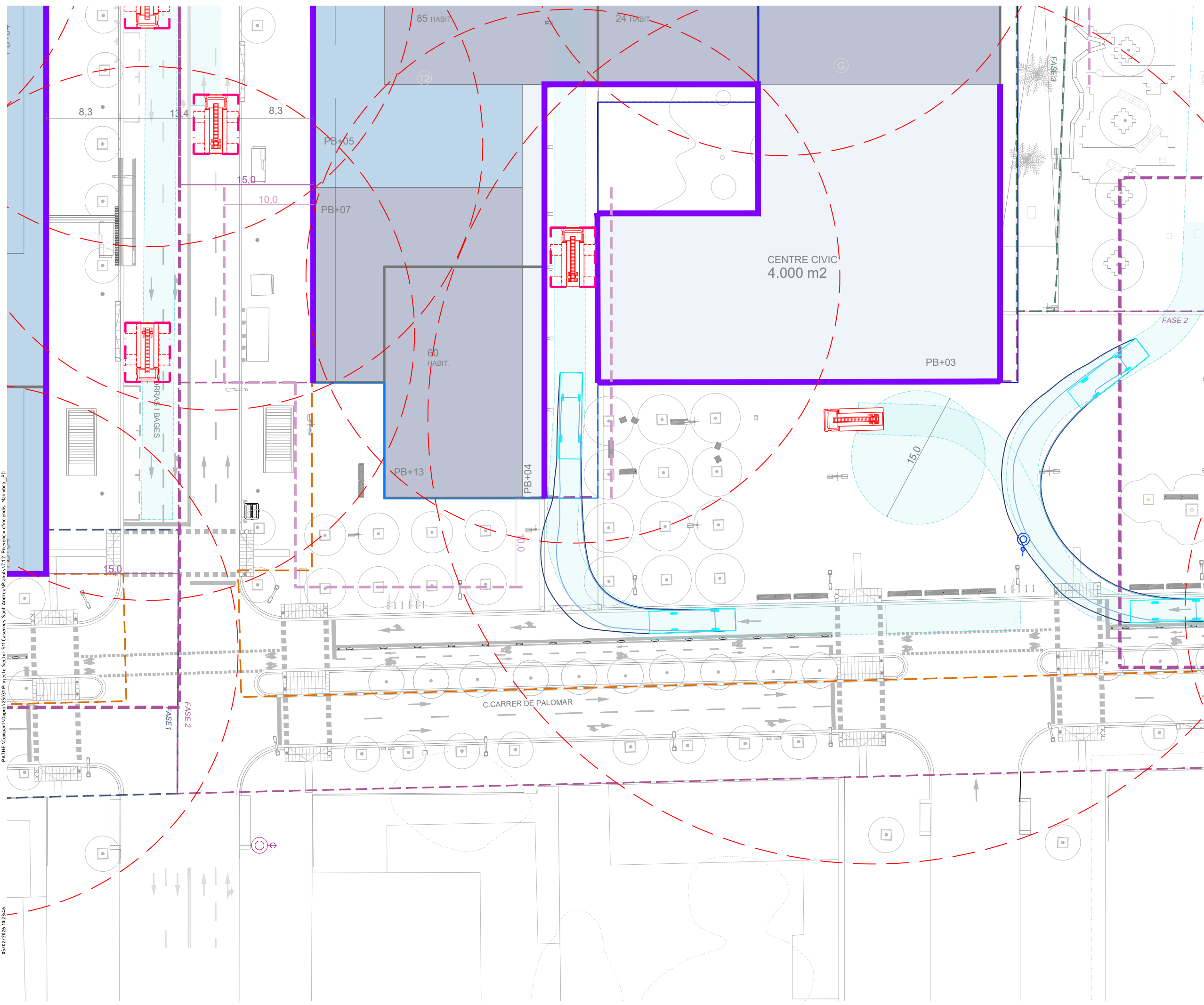
NÚM. EXPEDIENT: **BAS25040001** EDICIÓ: **EXECUTIU** DATA: **FEBRER 2026**

NOM PLÀNOL: **PREVENCIÓ D'INCENDIS ACCÉS I ESPAIS DE MANIOBRA. PLANTA DETALL**

ESCALA: DIN A3 1:4.00 PLÀNOL: **7.1.2**
 DIN A1 1:200 FULL: **2/5**

PATHF:\Compart\Uopoc\25031\Projecte_Sectre_S11_Caserres_Sant_Andreu\Plànols\7.1.2_Prevenció d'incendis_Maniobra_PD

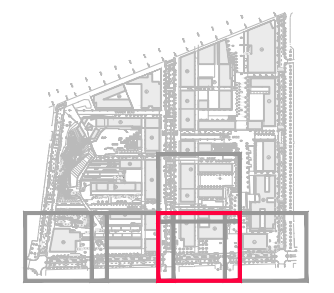
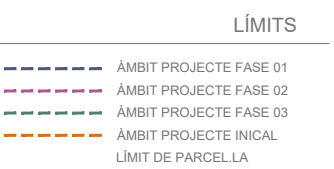
05/02/2026 10:23:22



NOTES:

LA RESISTÈNCIA DELS FERMS I LES FRANGES DE PAS COMPLEIXEN AMB LA CAPACITAT PORTANT DEL VIAL I RESISTÈNCIA AL PUNXONAMENT DEL TERRA, SEGONS NORMATIVA.

COM A CRITERI GENERAL S'HA CONSIDERAT COM A VALDES LES SITUACIONS ACTUALS NO MODIFICADES EN LA PROPOSTA, JA QUE NO ES MODIFICA LA CONFIGURACIÓ DEL SEU INTERIOR I PER TANT, NO SEMPLIFICAVEN LES CONDICIONS EXISTENTS.



PU SEGREGAT 11 DE L'ÀMBIT DEL CARRER PALOMAR I VIALS INTERIORS DEL PASSEIG MARTA MATA, 7-9 I ENTORN 6B DEL PROJECTE REFÓS D'URBANITZACIÓ DE LES CASERNES DE SANT ANDREU DISTRICTE DE SANT ANDREU

Ajuntament de Barcelona
 Àrea d'Urbanisme i Habitatge
 Institut Municipal d'Urbanisme
 Direcció de Serveis de Projectes i Obres

AUTOR DELS CRITERIS I DE L'AVANTPROJECTE: Manuel de Solà, arquitecte.

AUTOR DEL PROJECTE EXECUTIU: **Dopcc** MARIA CAELLES LACASTA

G94.SMU-PAU2F2.S11

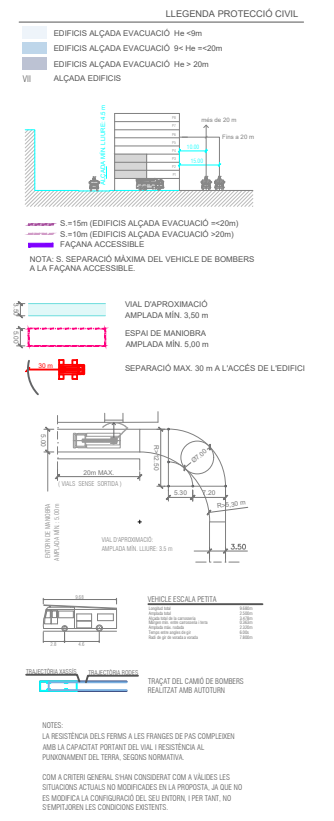
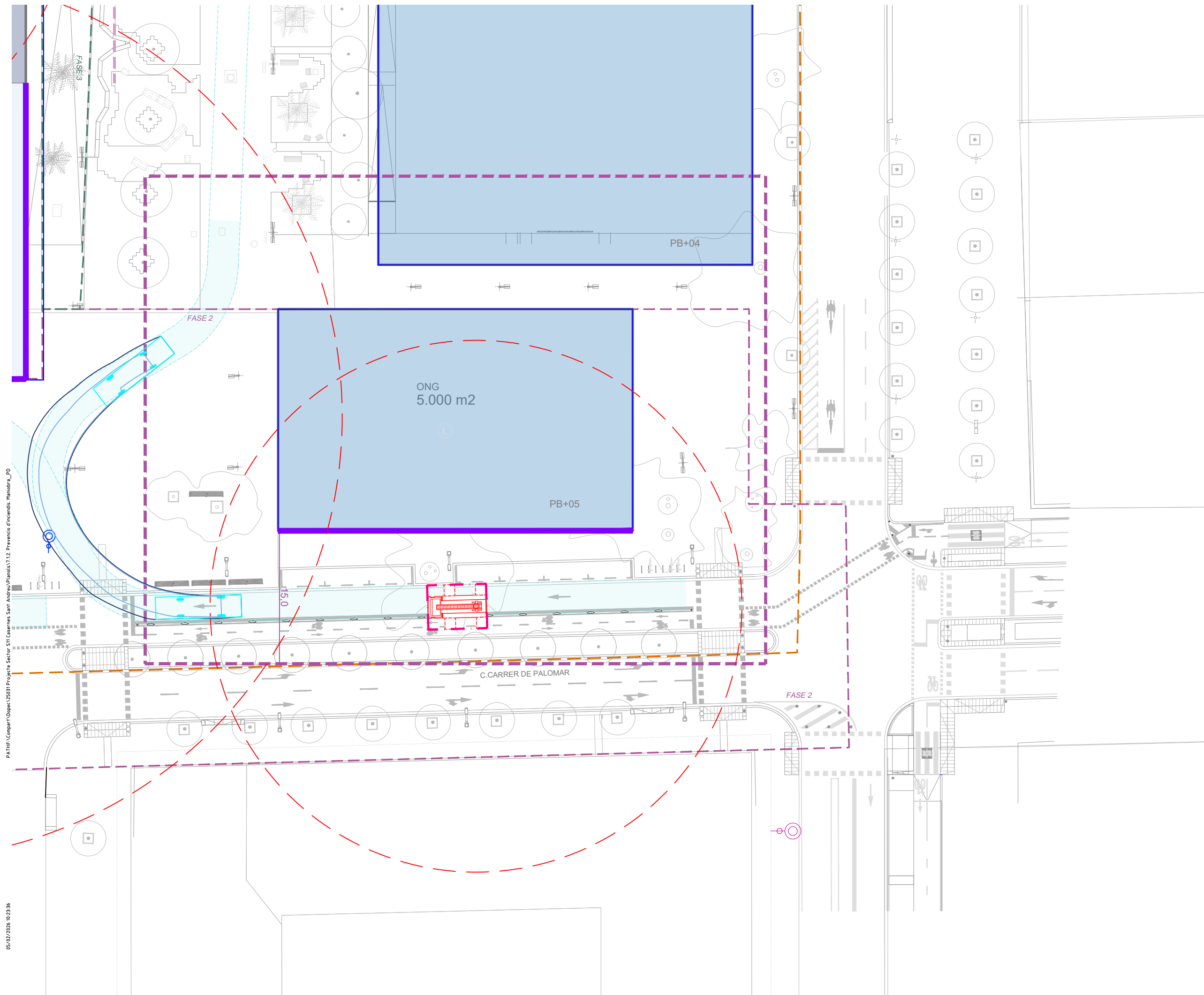
NÚM. EXPEDIENT: **BAS25040001** EDICIÓ: **EXECUTIU** DATA: **FEBRER 2026**

NOM PLÀNOL: **PREVENCIÓ D'INCENDIS ACCÉS I ESPAIS DE MANIOBRA. PLANTA DETALL**

ESCALA: DIN A3 1:4.00 PLÀNOL: **7.1/2**
 DIN A1 1:200 FULL: **3/5**

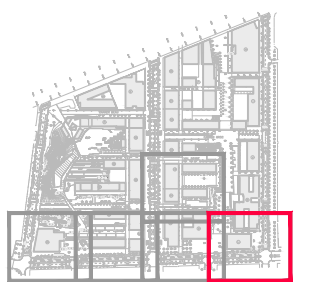
05/02/2026 10:23:46

PATH:\Compart\Uopoc\25031\Projecte Sector S11 Casernes Sant Andreu\Plànols\7.1.2. Prevenció d'incendis. Manobra_PD



LÍMITS

- ÀMBIT PROJECTE FASE 01
- ÀMBIT PROJECTE FASE 02
- ÀMBIT PROJECTE FASE 03
- ÀMBIT PROJECTE INICIAL
- LÍMIT DE PARCEL·LA



PU SEGREGAT 11 DE L'ÀMBIT DEL CARRER PALOMAR I VIALS INTERIORS DEL PASSEIG MARTA MATA, 7-9 I ENTORN 6B DEL PROJECTE REFÓS D'URBANITZACIÓ DE LES CASERNES DE SANT ANDREU DISTRICTE DE SANT ANDREU

Ajuntament de Barcelona
 Àrea d'Urbanisme i Habitatge
 Institut Municipal d'Urbanisme
 Direcció de Serveis de Projectes i Obres

AUTOR DELS CRITERIS I DE L'AVANTPROJECTE: Manuel de Solà, arquitecte

AUTOR DEL PROJECTE EXECUTIU: **Dopcc**
 MARIA CAELLES LACASTA

G94.SMU-PAU2F2.S11

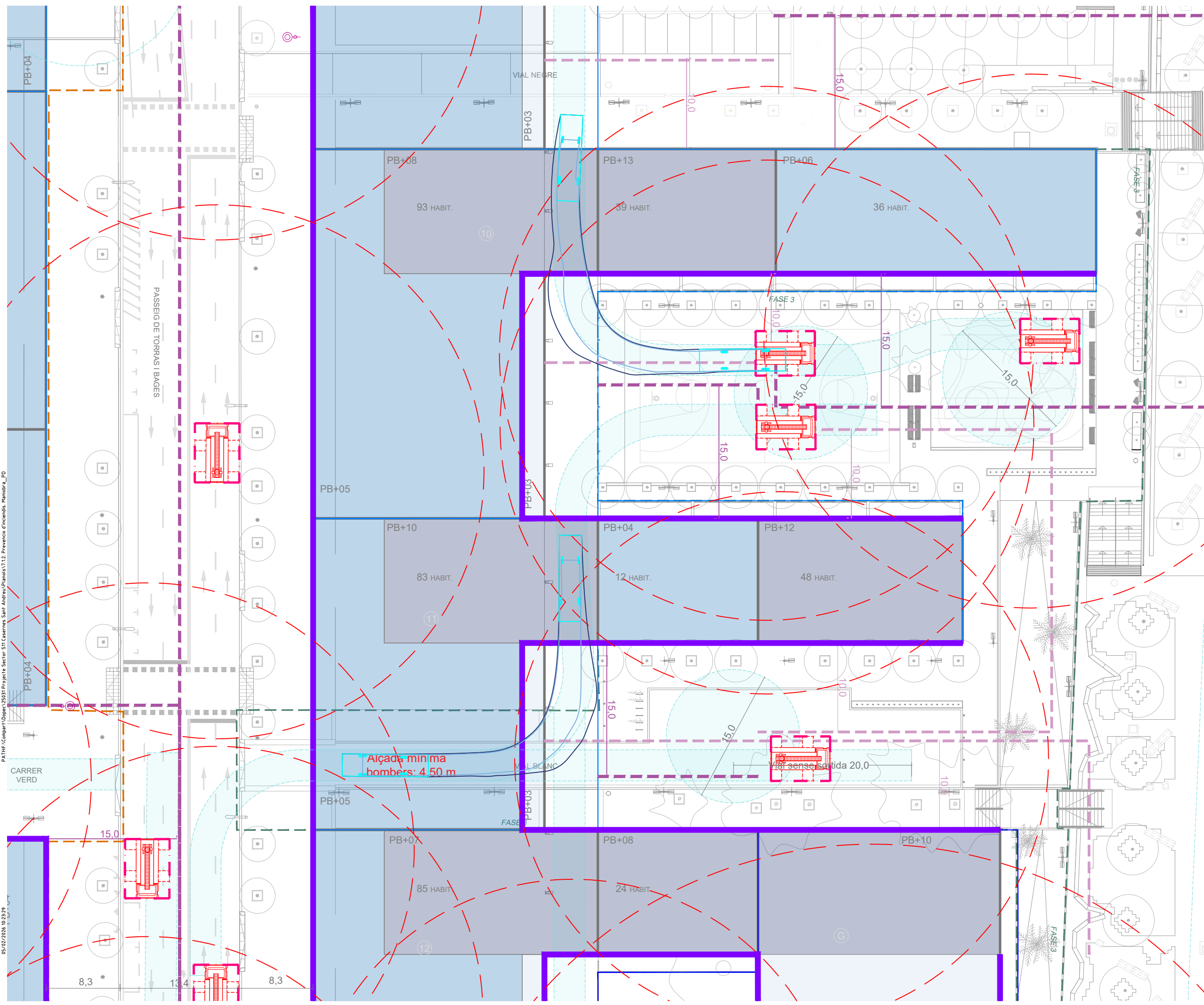
NÚM. EXPEDIENT: **BAS25040001** EDICIÓ: **EXECUTIU** DATA: **FEBRER 2026**

NOM PLÀNOL: **PREVENCIÓ D'INCENDIS ACCÉS I ESPAIS DE MANIOBRA. PLANTA DETALL**

ESCALA: DIN A3 1:4.00 PLÀNOL: **7.1.2**
 DIN A1 1:200 FULL: **4/5**

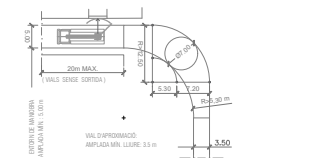
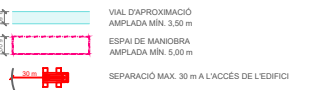
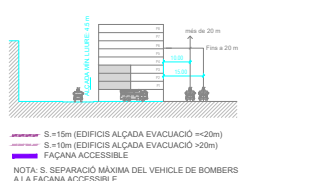
PATHF:\Compart\Uopact\25031\Projecte_S11_Casernes_Sant_Andreu\Plànols\7.1.2_Prevenció d'incendis_Maniobra_PD

05/02/2026 10:23:36



LEGENDA PROTECCIÓ CIVIL

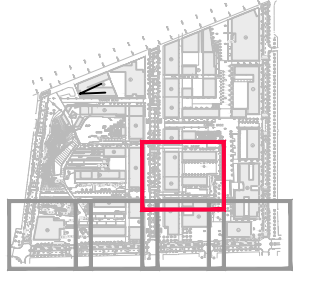
- EDIFICIS ALÇADA EVACUACIÓ He < 9m
- EDIFICIS ALÇADA EVACUACIÓ 9 <= He <= 20m
- EDIFICIS ALÇADA EVACUACIÓ He > 20m
- VI ALÇADA EDIFICIS



NOTES:
 LA RESISTÈNCIA DELS FERMS I LES FRANGES DE PAS COMPLEIXEN AMB LA CAPACITAT PORTANT DEL WALL I RESISTÈNCIA AL PUNXONAMENT DEL TERRA, SEGONS NORMATIVA.
 COM A CRITERI GENERAL S'HAN CONSIDERAT COM A VALDES LES SITUACIONS ACTUALS NO MODIFICADES EN LA PROPOSTA, JA QUE NO ES MODIFICA LA CONFIGURACIÓ DEL SEU INTERN I PER TANT, NO SEMPRETORNEN LES CONDICIONS EXTERNES.

LÍMITS

- ÀMBIT PROJECTE FASE 01
- ÀMBIT PROJECTE FASE 02
- ÀMBIT PROJECTE FASE 03
- ÀMBIT PROJECTE INICIAL
- LÍMIT DE PARCEL·LA



PU SEGREGAT 11 DE L'ÀMBIT DEL CARRER PALOMAR I VIALS INTERIORS DEL PASSEIG MARTA MATA, 7-9 I ENTORN 6B DEL PROJECTE REFÓS D'URBANITZACIÓ DE LES CASERNES DE SANT ANDREU DISTRICTE DE SANT ANDREU

Ajuntament de Barcelona
 Àrea d'Urbanisme i Habitatge
 Institut Municipal d'Urbanisme
 Direcció de Serveis de Projectes i Obres

AUTOR DELS CRITERIS I DE L'AVANTPROJECTE: Manuel de Solà, arquitecte.

AUTOR DEL PROJECTE EXECUTIU: **Dopcc**
 MARIA CAELLES LACASTA

G94.SMU-PAU2F2.S11

NÚM. EXPEDIENT: **BAS25040001** EDICIÓ: **EXECUTIU** DATA: **FEBRER 2026**

NOM PLÀNOL: **PREVENCIÓ D'INCENDIS ACCÉS I ESPAIS DE MANIOBRA. PLANTA DETALL**



ESCALA: DIN A3 1:4.00
 DIN A1 1:200
 PLÀNOL: **7.1.2**
 FULL: 5/5

PATH:\Compant\Upoc\25031Projecte Sector S11 Casernes Sant Andreu\Plans\7.1.2. Prevenció d'incendis. Manobra_PD

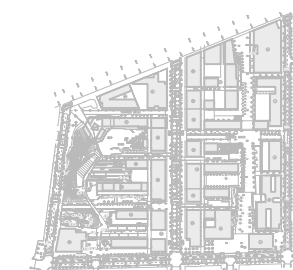
05/02/2026 10:23:29

LLEENDA

- SERVEI EXISTENT
- XARXA EXISTENT
 - HIDRANT RADI COBERTURA
 - HIDRANT + VÁLVULA
- SERVEI PROJECTAT
- XARXA PROJECTADA
 - HIDRANT RADI COBERTURA
 - HIDRANT SOTERRAT AMB VÁLVULA DE TALL

LÍMITS

- ÀMBIT PROJECTE FASE 01
- ÀMBIT PROJECTE FASE 02
- ÀMBIT PROJECTE FASE 03
- ÀMBIT PROJECTE INICIAL
- LÍMIT DE PARCEL·LA



PU SEGREGAT 11 DE L'ÀMBIT DEL CARRER PALOMAR I VIALS INTERIORS DEL PASSEIG MARTA MATA, 7-9 I ENTORN 6B DEL PROJECTE REFÓS D'URBANITZACIÓ DE LES CASERNES DE SANT ANDREU DISTRICTE DE SANT ANDREU



Àrea d'Urbanisme i Habitatge
Institut Municipal d'Urbanisme
Direcció de Serveis de Projectes i Obres

AUTOR DELS CRITERIS I DE L'AVANTPROJECTE: Manuel de Solà, arquitecte

AUTOR DEL PROJECTE EXECUTIU: **Dopcc**
MARIA CAELLES LACASTA

G94.SMU-PAU2F2.S11

NÚM. EXPEDIENT: **BAS25040001** EDICIÓ: **EXECUTIU** DATA: **FEBRER 2026**

NOM PLÀNOL: **PREVENCIÓ D'INCENDIS HIDRANTS. PLANTA GENERAL**

0 100 m

ESCALA: DIN A3 1:2000
DIN A1 1:1000

PLÀNOL: **7.2.1**
FULL 1/1

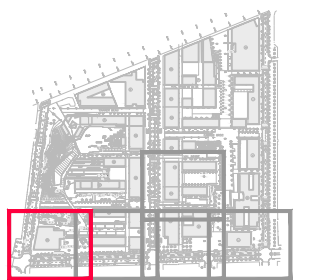
PATH:\Compart\Uopac\25031\Projecte Sector S11 Casernes Sant Andreu\Plànols\7.2.1 Prevenció d'incendis_Hidrants_PG

05/02/2026 10:23:40

- SERVEI EXISTENT
- XARXA EXISTENT
 - HIDRANT RADI COBERTURA
 - HIDRANT + VÁLVULA
- SERVEI PROJECTAT
- XARXA PROJECTADA
 - HIDRANT RADI COBERTURA
 - HIDRANT SOTERRAT AMB VÁLVULA DE TALL

LÍMITS

- ÀMBIT PROJECTE FASE 01
- ÀMBIT PROJECTE FASE 02
- ÀMBIT PROJECTE FASE 03
- ÀMBIT PROJECTE INICIAL
- LÍMIT DE PARCEL·LA



PU SEGREGAT 11 DE L'ÀMBIT DEL CARRER PALOMAR I VIALS INTERIORS DEL PASSEIG MARTA MATA, 7-9 I ENTORN 6B DEL PROJECTE REFÓS D'URBANITZACIÓ DE LES CASERNES DE SANT ANDREU DISTRICTE DE SANT ANDREU



Àrea d'Urbanisme i Habitatge
Institut Municipal d'Urbanisme
Direcció de Serveis de Projectes i Obres

AUTOR DELS CRITERIS I DE L'AVANTPROJECTE Manuel de Solà, arquitecte

AUTOR DEL PROJECTE EXECUTIU **Dopcc**
MARIA CAELLES LACASTA

G94.SMU-PAU2F2.S11

NÚM. EXPEDIENT **BAS25040001** EDICIÓ **EXECUTIU** DATA **FEBRER 2026**

NOM PLÀNOL **PREVENIÓ D'INCENDIS HIDRANTS. PLANTA DETALL**



ESCALA DIN A3 1:4.00
DIN A1 1:200

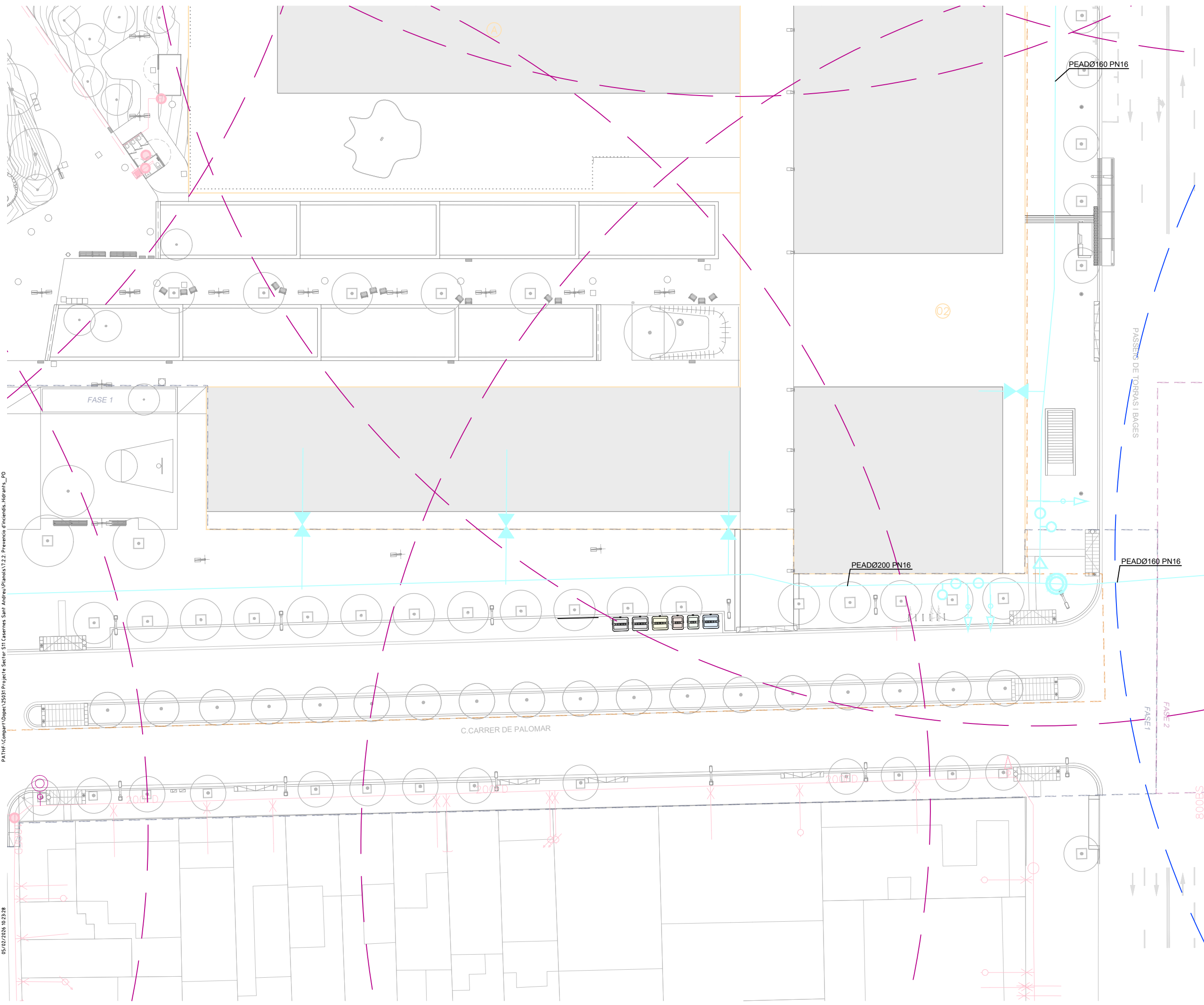
PLÀNOL **7.2.2**
FULL 1/5



PATHF:\Compart\Uopac\25031\Projecte S11 Casernes Sant Andreu\Plànols\7.2.2. Prevenció d'incendis_Hidrants_PD

05/02/2026 10:33:27

PL. DE MOSSEN CLAPES

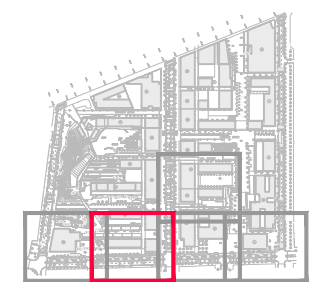


LLEGGENDA

- SERVEI EXISTENT
- XARXA EXISTENT
 - HIDRANT RADI COBERTURA
 - HIDRANT + VÁLVULA
- SERVEI PROJECTAT
- XARXA PROJECTADA
 - HIDRANT RADI COBERTURA
 - HIDRANT SOTERRAT AMB VÁLVULA DE TALL

LÍMITS

- ÀMBIT PROJECTE FASE 01
- ÀMBIT PROJECTE FASE 02
- ÀMBIT PROJECTE FASE 03
- ÀMBIT PROJECTE INICIAL
- LÍMIT DE PARCEL·LA



PU SEGREGAT 11 DE L'ÀMBIT DEL CARRER PALOMAR I VIALS INTERIORS DEL PASSEIG MARTA MATA, 7-9 I ENTORN 6B DEL PROJECTE REFÓS D'URBANITZACIÓ DE LES CASERNES DE SANT ANDREU DISTRICTE DE SANT ANDREU



Àrea d'Urbanisme i Habitatge
Institut Municipal d'Urbanisme
Direcció de Serveis de Projectes i Obres

AUTOR DELS CRITERIS I DE L'AVANTPROJECTE: Manuel de Solà, arquitecte

AUTOR DEL PROJECTE EXECUTIU: **Dopcc**
MARIA CAELLES LACASTA

G94.SMU-PAU2F2.S11

NÚM. EXPEDIENT: **BAS25040001** EDICIÓ: **EXECUTIU** DATA: **FEBRER 2026**

NOM PLÀNOL: **PREVENCIÓ D'INCENDIS HIDRANTS. PLANTA DETALL**

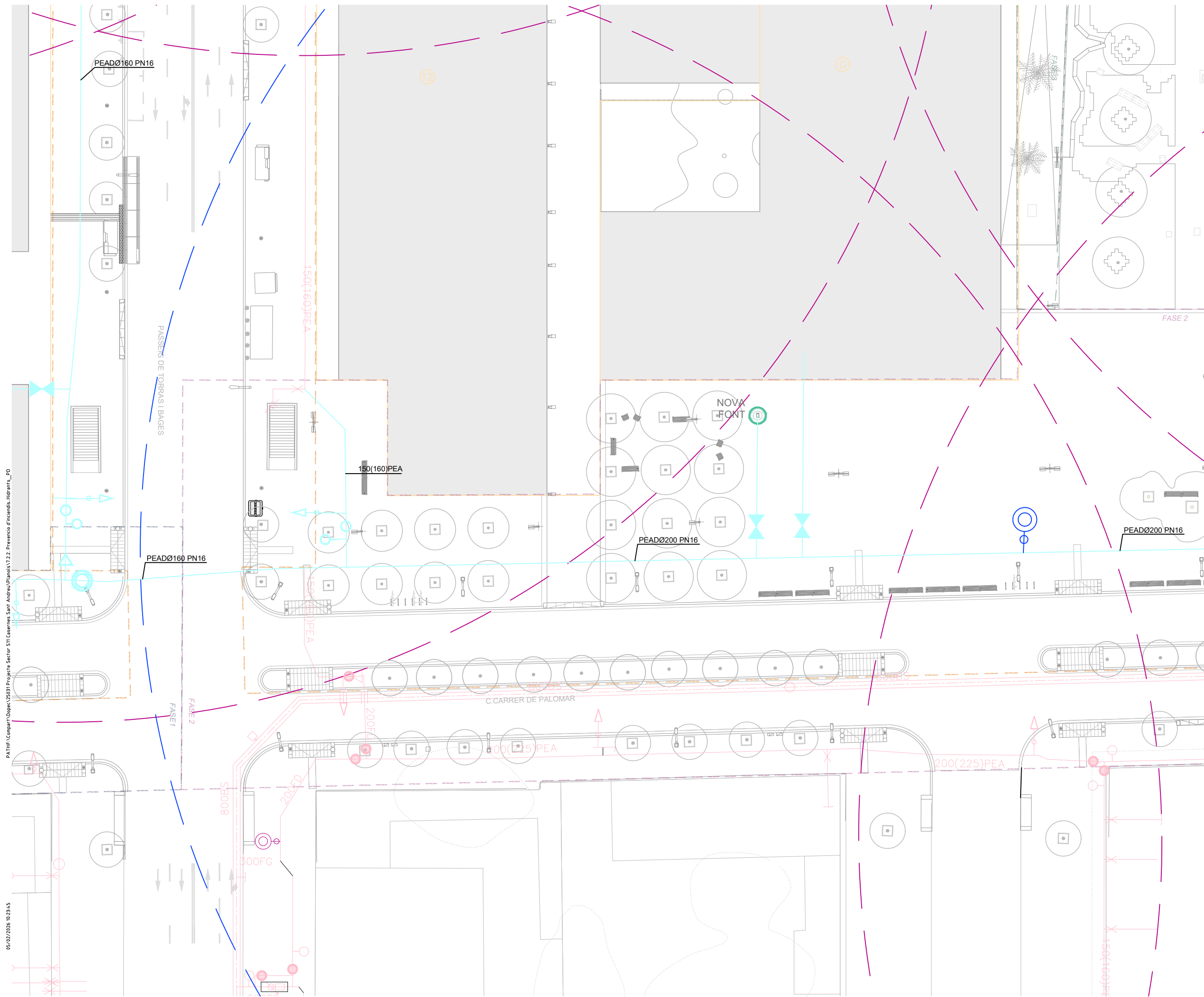
0 20 m

ESCALA: DIN A3 1:4.00, DIN A1 1:200

PLÀNOL: **7.2.2**
FULL 2/5

PATH:\Compart\Uopac\25031\Projecte S11 Casernes Sant Andreu\Plànols\7.2.2. Prevenció d'incendis_Hidrants_PD

05/02/2026 10:23:28

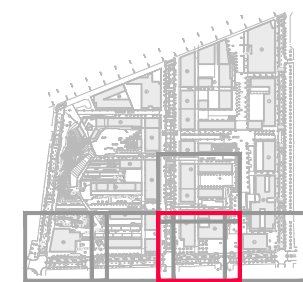


LLEGGENDA

- SERVEI EXISTENT
- - - XARXA EXISTENT
 - - - HIDRANT RADI COBERTURA
 - ⊗ HIDRANT + VÁLVULA
- SERVEI PROJECTAT
- XARXA PROJECTADA
 - - - HIDRANT RADI COBERTURA
 - ⊗ HIDRANT SOTERRAT AMB VÁLVULA DE TALL

LÍMITS

- - - ÀMBIT PROJECTE FASE 01
- - - ÀMBIT PROJECTE FASE 02
- - - ÀMBIT PROJECTE FASE 03
- - - ÀMBIT PROJECTE INICIAL
- - - LÍMIT DE PARCEL·LA



PU SEGREGAT 11 DE L'ÀMBIT DEL CARRER PALOMAR I VIALS INTERIORS DEL PASSEIG MARTA MATA, 7-9 I ENTORN 6B DEL PROJECTE REFÓS D'URBANITZACIÓ DE LES CASERNES DE SANT ANDREU DISTRICTE DE SANT ANDREU



Àrea d'Urbanisme i Habitatge
Institut Municipal d'Urbanisme
Direcció de Serveis de Projectes i Obres

AUTOR DELS CRITERIS I DE L'AVANTPROJECTE Manuel de Solà, arquitecte

AUTOR DEL PROJECTE EXECUTIU  MARIA CAELLES LACASTA

G94.SMU-PAU2F2.S11

NÚM. EXPEDIENT **BAS25040001** EDICIÓ **EXECUTIU** DATA **FEBRER 2026**

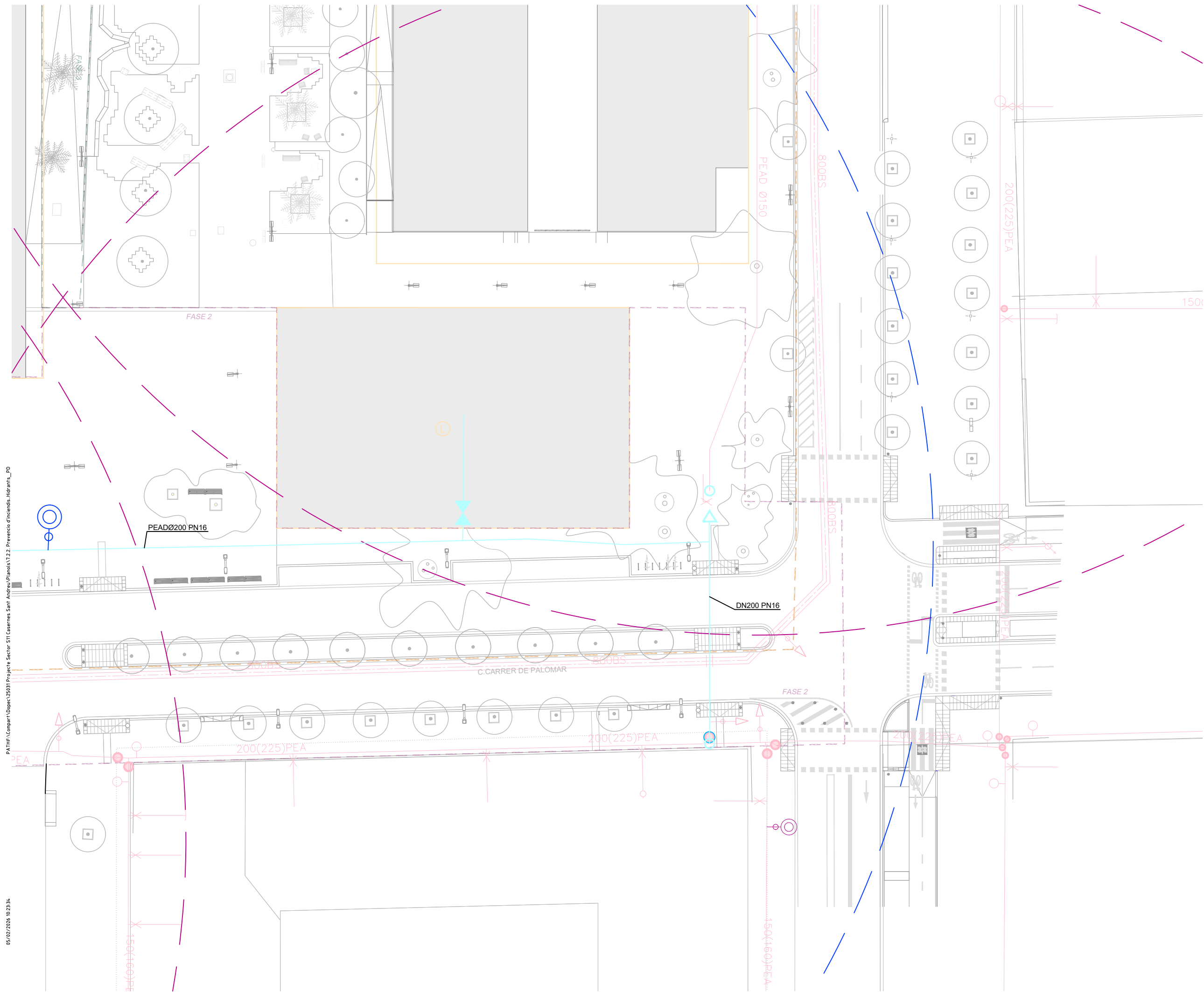
NOM PLÀNOL **PREVENCIÓ D'INCENDIS HIDRANTS. PLANTA DETALL**



ESCALA DIN A3 1:4.00 PLÀNOL FULL 3/5
DIN A1 1:200

PATIF:\Compart\Uopac\25031\Projecte_Sant Andreu\Plànols\7.2.2. Prevenció d'incendis_Hidrants_PD

05/02/2026 10:23:45



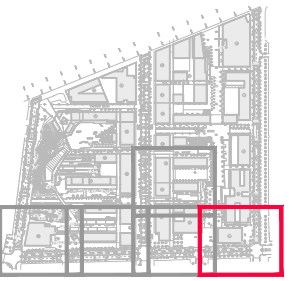
PATIF:\Compart\Uopact\25031\Projecte S11 Casernes Sant Andreu\Plànols\7.2.2. Prevenció d'incendis_Hidrants_PD
 05/02/2026 10:23:34

LLEGGENDA

- SERVEI EXISTENT**
- XARXA EXISTENT
 - - - HIDRANT RADI COBERTURA
 - HIDRANT + VÁLVULA
- SERVEI PROJECTAT**
- XARXA PROJECTADA
 - - - HIDRANT RADI COBERTURA
 - HIDRANT SOTERRAT AMB VÁLVULA DE TALL

LÍMITS

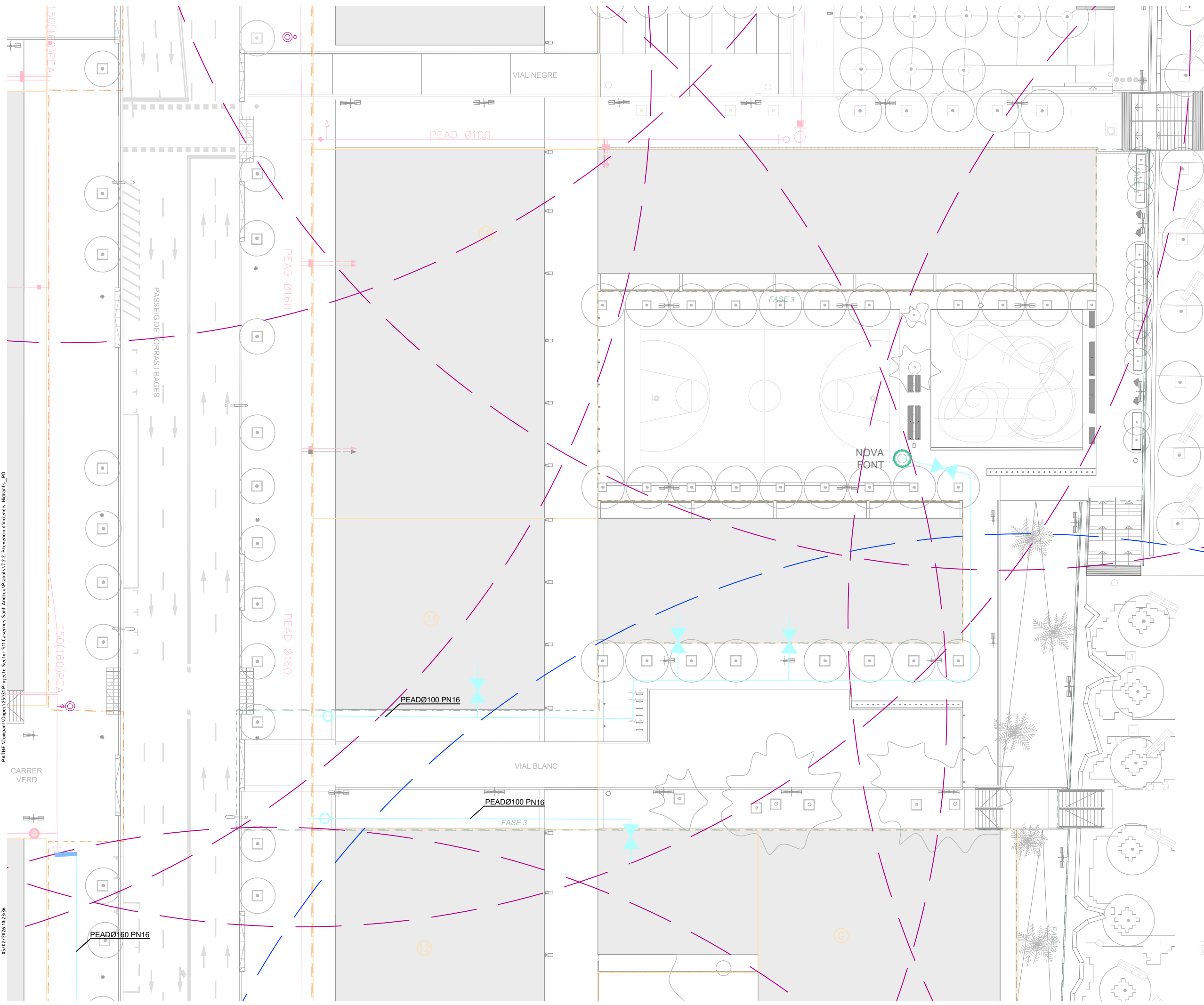
- - - ÀMBIT PROJECTE FASE 01
- - - ÀMBIT PROJECTE FASE 02
- - - ÀMBIT PROJECTE FASE 03
- - - ÀMBIT PROJECTE INICIAL
- - - LÍMIT DE PARCEL·LA



PU SEGREGAT 11 DE L'ÀMBIT DEL CARRER PALOMAR I VIALS INTERIORS DEL PASSEIG MARTA MATA, 7-9 I ENTORN 6B DEL PROJECTE REFÓS D'URBANITZACIÓ DE LES CASERNES DE SANT ANDREU
 DISTRICTE DE SANT ANDREU

Ajuntament de Barcelona
 Àrea d'Urbanisme i Habitatge
 Institut Municipal d'Urbanisme
 Direcció de Serveis de Projectes i Obres
 AUTOR DELS CRITERIS I DE L'AVANTPROJECTE: Manuel de Solà, arquitecte.
 AUTOR DEL PROJECTE EXECUTIU: **Dopcc** MARIA CAELLES LACASTA

G94.SMU-PAU2F2.S11
 NÚM. EXPEDIENT: **BAS25040001** EDICIÓ: **EXECUTIU** DATA: **FEBRER 2026**
 NOM PLÀNOL: **PREVENCIÓ D'INCENDIS HIDRANTS. PLANTA DETALL**
 ESCALA: DIN A3 1:4.00 PLÀNOL: **7.2.2**
 DIN A1 1:200 FULL: **4/5**

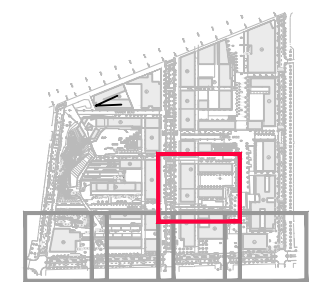


LLEGGENDA

- SERVEI EXISTENT
- XARXA EXISTENT
 - HIDRANT RADI COBERTURA
 - HIDRANT + VÁLVULA
- SERVEI PROJECTAT
- XARXA PROJECTADA
 - HIDRANT RADI COBERTURA
 - HIDRANT SOTERRAT AMB VÁLVULA DE TALL

LÍMITS

- ÀMBIT PROJECTE FASE 01
- ÀMBIT PROJECTE FASE 02
- ÀMBIT PROJECTE FASE 03
- ÀMBIT PROJECTE INICIAL
- LÍMIT DE PARCEL·LA



PU SEGREGAT 11 DE L'ÀMBIT DEL CARRER PALOMAR I VIALS INTERIORS DEL PASSEIG MARTA MATA, 7-9 I ENTORN 6B DEL PROJECTE REFÓS D'URBANITZACIÓ DE LES CASERNES DE SANT ANDREU DISTRICTE DE SANT ANDREU

Ajuntament de Barcelona
 Àrea d'Urbanisme i Habitatge
 Institut Municipal d'Urbanisme
 Direcció de Serveis de Projectes i Obres

AUTOR DELS CRITERIS I DE L'AVANTPROJECTE: Manuel de Solà, arquitecte

AUTOR DEL PROJECTE EXECUTIU: **Dopcc**
 MARIA CAELLES LACASTA

G94.SMU-PAU2F2.S11

NÚM. EXPEDIENT: **BAS25040001** EDICIÓ: **EXECUTIU** DATA: **FEBRER 2026**

NOM PLÀNOL: **PREVENCIÓ D'INCENDIS HIDRANTS. PLANTA DETALL**

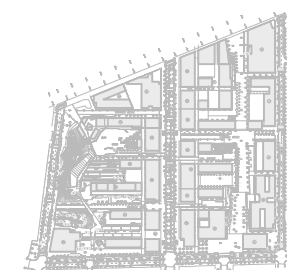
ESCALA: DIN A3 1:4.00 PLÀNOL: **7.2.2**
 DIN A1 1:200 FULL: **5/5**

PATH:\Compart\Uopoc\25031\Projecte Sector S11 Casernes Sant Andreu\Plànols\7.2.2. Prevenció d'incendis_Hidrants_PD
 05/02/2026 10:23:36

- TOPOGRAFIA
- PROPOSTA

LÍMITS

- ÀMBIT PROJECTE FASE 01
- ÀMBIT PROJECTE FASE 02
- ÀMBIT PROJECTE FASE 03
- ÀMBIT PROJECTE INICIAL
- LÍMIT DE PARCEL·LA



PU SEGREGAT 11 DE L'ÀMBIT DEL CARRER PALOMAR I VIALS INTERIORS DEL PASSEIG MARTA MATA, 7-9 I ENTORN 6B DEL PROJECTE REFÓS D'URBANITZACIÓ DE LES CASERNES DE SANT ANDREU DISTRICTE DE SANT ANDREU



Àrea d'Urbanisme i Habitatge Institut Municipal d'Urbanisme Direcció de Serveis de Projectes i Obres

AUTOR DELS CRITERIS I DE L'AVANTPROJECTE

Manuel de Solà, arquitecte

AUTOR DEL PROJECTE EXECUTIU



MARIA CAELLES LACASTA

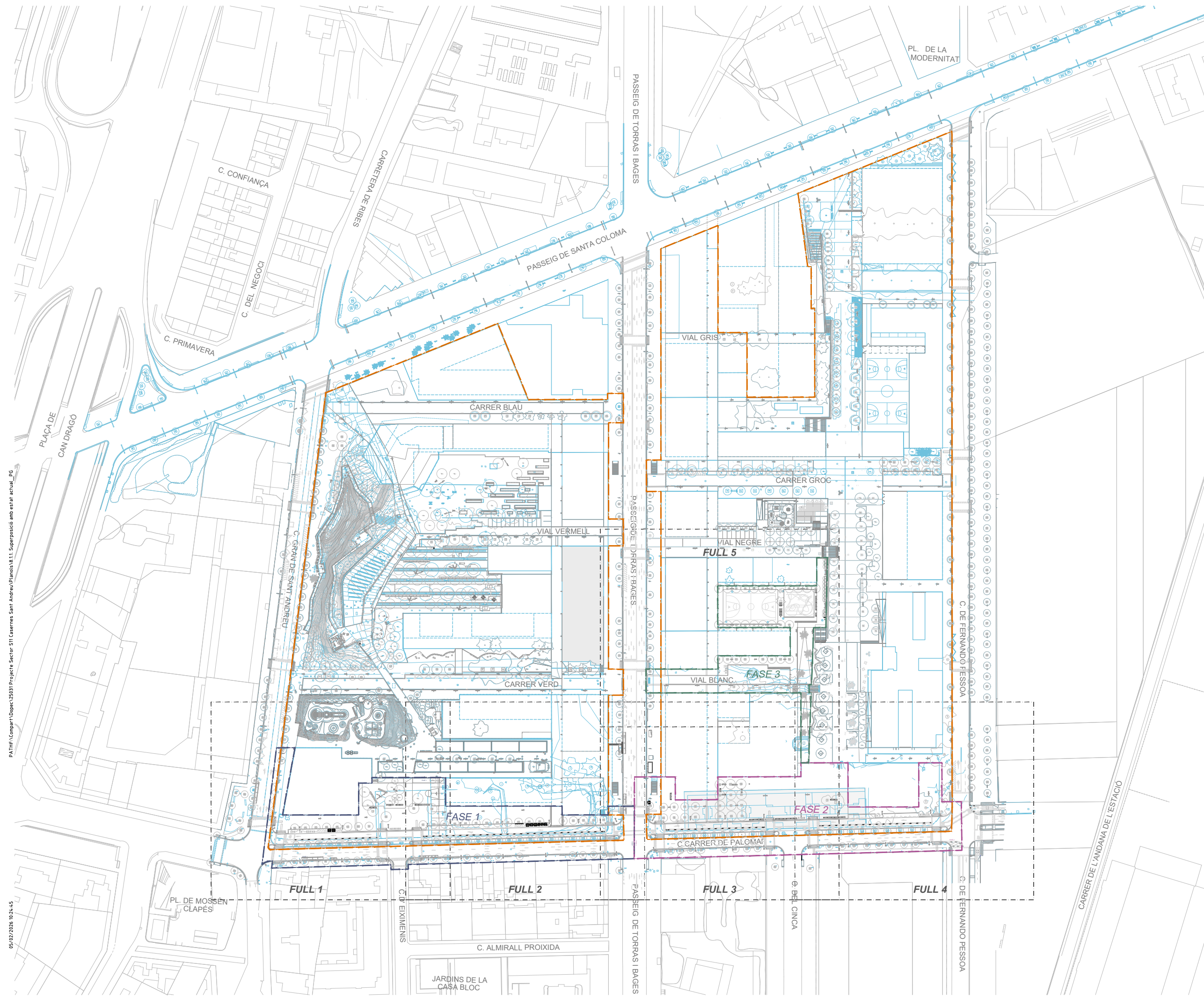
G94.SMU-PAU2F2.S11

NÚM. EXPEDIENT **BAS25040001** EDICIÓ **EXECUTIU** DATA **FEBRER 2026**

NOM PLÀNOL **DEFINICIÓ GEOMÈTRICA EN PLANTA SUPERPOSICIÓ AMB ESTAT ACTUAL. PLANTA GENERAL**



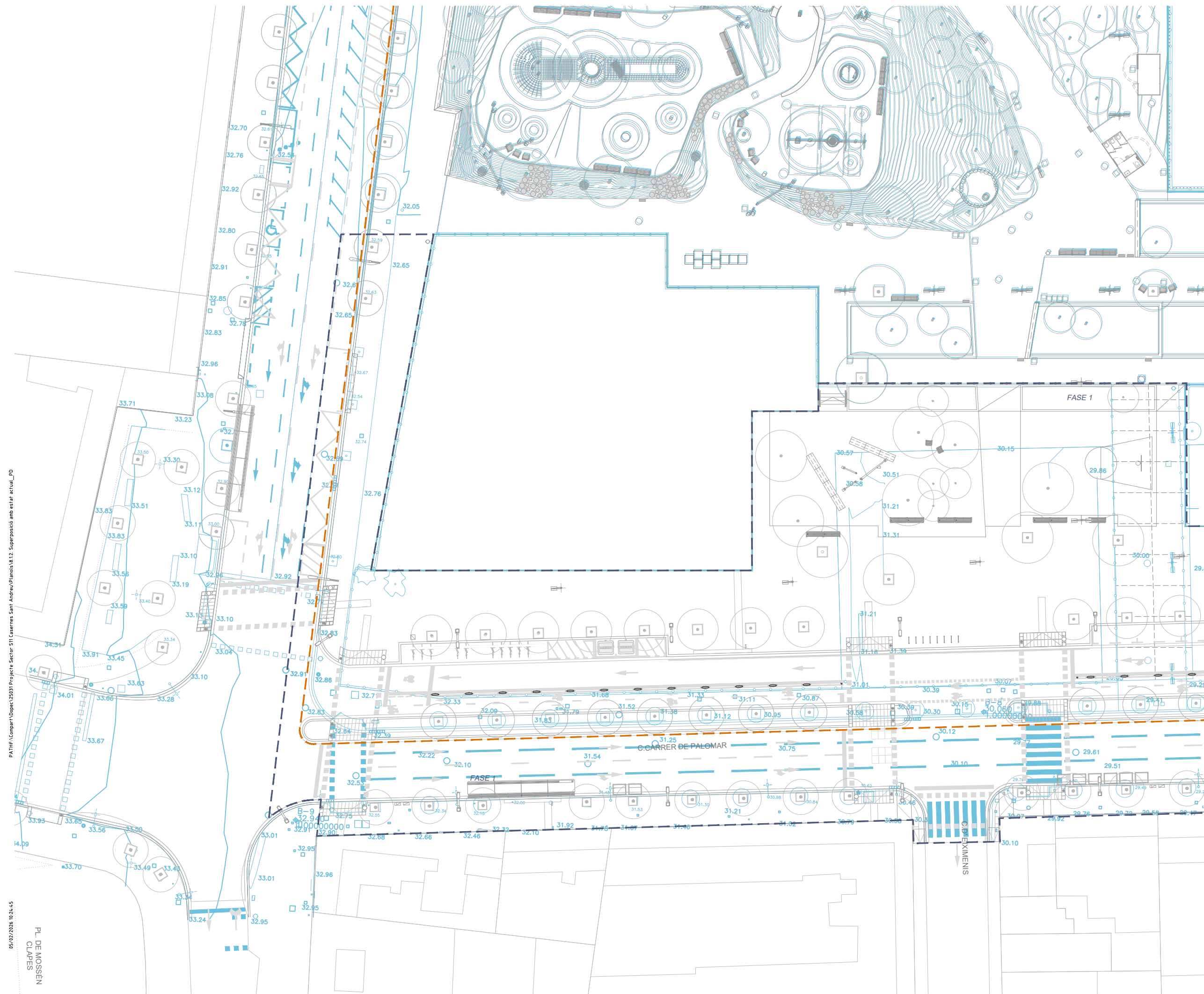
ESCALA DIN A3 1:2000 DIN A1 1:1000 PLÀNOL **8.1.1** FULL 1/1



PATH:\Compart\Uopac\25031\Projecte Sector S11 Casernes Sant Andreu\Planols\8.1.1 Superposició amb estat actual_pg

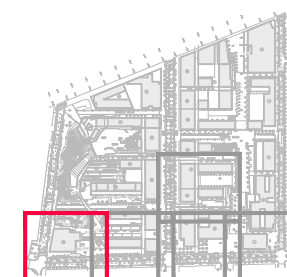
05/02/2026 10:24:45

- TOPOGRAFIA
- PROPOSTA



LÍMITS

- ÀMBIT PROJECTE FASE 01
- ÀMBIT PROJECTE FASE 02
- ÀMBIT PROJECTE FASE 03
- ÀMBIT PROJECTE INICIAL
- LÍMIT DE PARCEL·LA



PU SEGREGAT 11 DE L'ÀMBIT DEL CARRER PALOMAR I VIALS INTERIORS DEL PASSEIG MARTA MATA, 7-9 I ENTORN 6B DEL PROJECTE REFÓS D'URBANITZACIÓ DE LES CASERNES DE SANT ANDREU DISTRICTE DE SANT ANDREU



Àrea d'Urbanisme i Habitatge Institut Municipal d'Urbanisme Direcció de Serveis de Projectes i Obres

AUTOR DELS CRITERIS I DE L'AVANTPROJECTE

Manuel de Solà, arquitecte

AUTOR DEL PROJECTE EXECUTIU



MARIA CAELLES LACASTA

G94.SMU-PAU2F2.S11

NÚM. EXPEDIENT **BAS25040001** EDICIÓ **EXECUTIU** DATA **FEBRER 2026**

NOM PLÀNOL **DEFINICIÓ GEOMÈTRICA EN PLANTA SUPERPOSICIÓ AMB ESTAT ACTUAL. PLANTA DETALL**

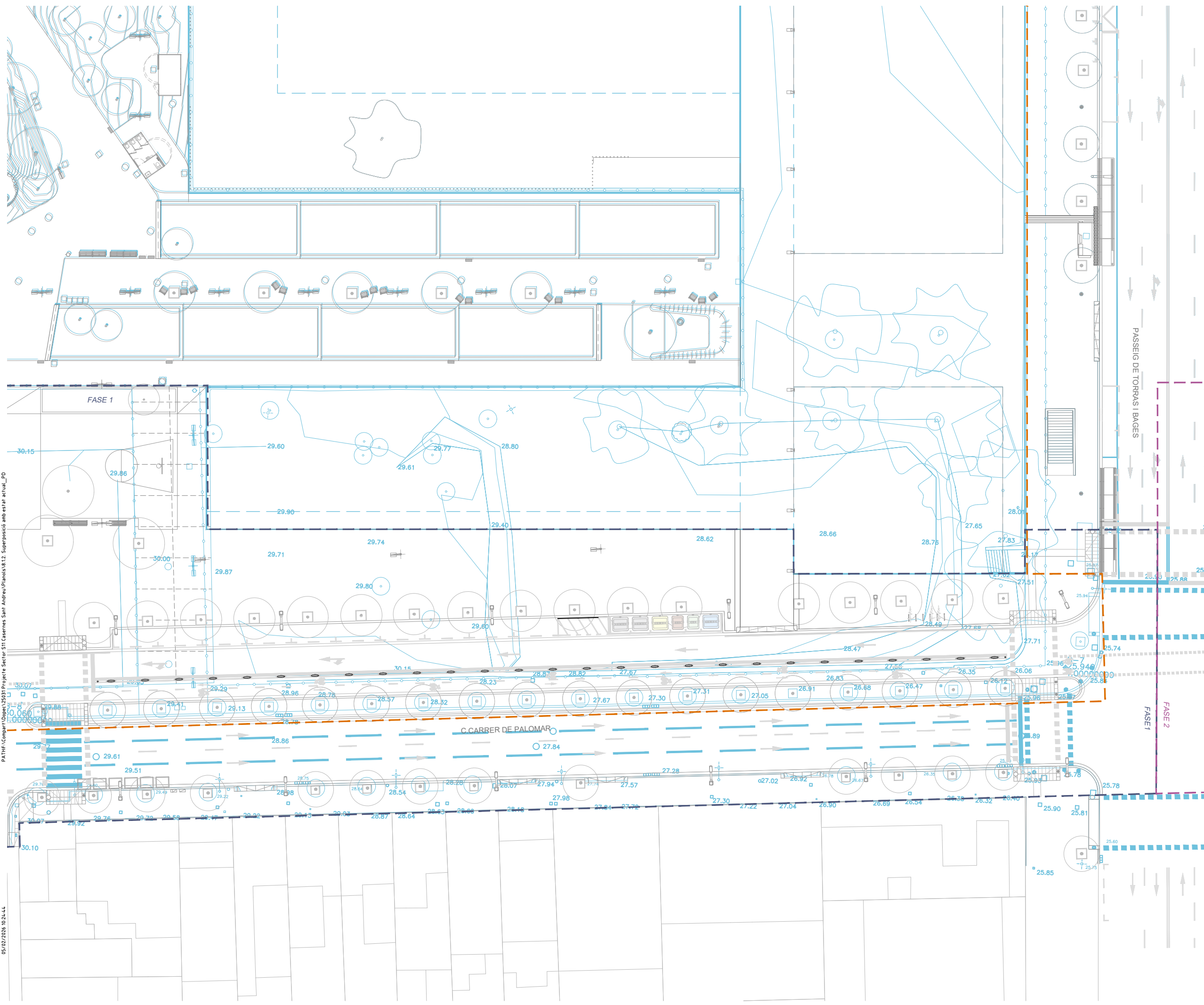
0 20m

ESCALA DIN A3 1:4.00 PLÀNOL **8.1.2** DIN A1 1:200 FULL 1/5

PATH:\Compart\Uopac\25040001\Projecte Sector S11 Casernes Sant Andreu\Plànols\8.1.2 Superposició amb estat actual_PD

05/02/2026 10:24:45

PL. DE MOSSEN CLAPES

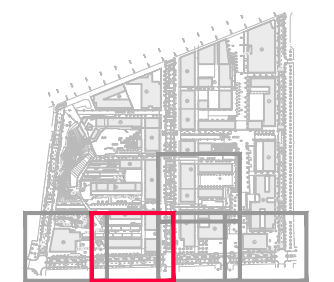


LLEENDA

- TOPOGRAFIA
- PROPOSTA

LÍMITS

- ÀMBIT PROJECTE FASE 01
- ÀMBIT PROJECTE FASE 02
- ÀMBIT PROJECTE FASE 03
- ÀMBIT PROJECTE INICIAL
- LÍMIT DE PARCEL·LA



PU SEGREGAT 11 DE L'ÀMBIT DEL CARRER PALOMAR I VIALS INTERIORS DEL PASSEIG MARTA MATA, 7-9 I ENTORN 6B DEL PROJECTE REFÓS D'URBANITZACIÓ DE LES CASERNES DE SANT ANDREU
DISTRICTE DE SANT ANDREU



Àrea d'Urbanisme i Habitatge
 Institut Municipal d'Urbanisme
 Direcció de Serveis de Projectes i Obres

AUTOR DELS CRITERIS I DE L'AVANTPROJECTE: Manuel de Solà, arquitecte

AUTOR DEL PROJECTE EXECUTIU: **Dopcc**
 MARIA CAELLES LACASTA

G94.SMU-PAU2F2.S11

NÚM. EXPEDIENT: **BAS25040001** EDICIÓ: **EXECUTIU** DATA: **FEBRER 2026**

NOM PLÀNOL: **DEFINICIÓ GEOMÈTRICA EN PLANTA SUPERPOSICIÓ AMB ESTAT ACTUAL. PLANTA DETALL**



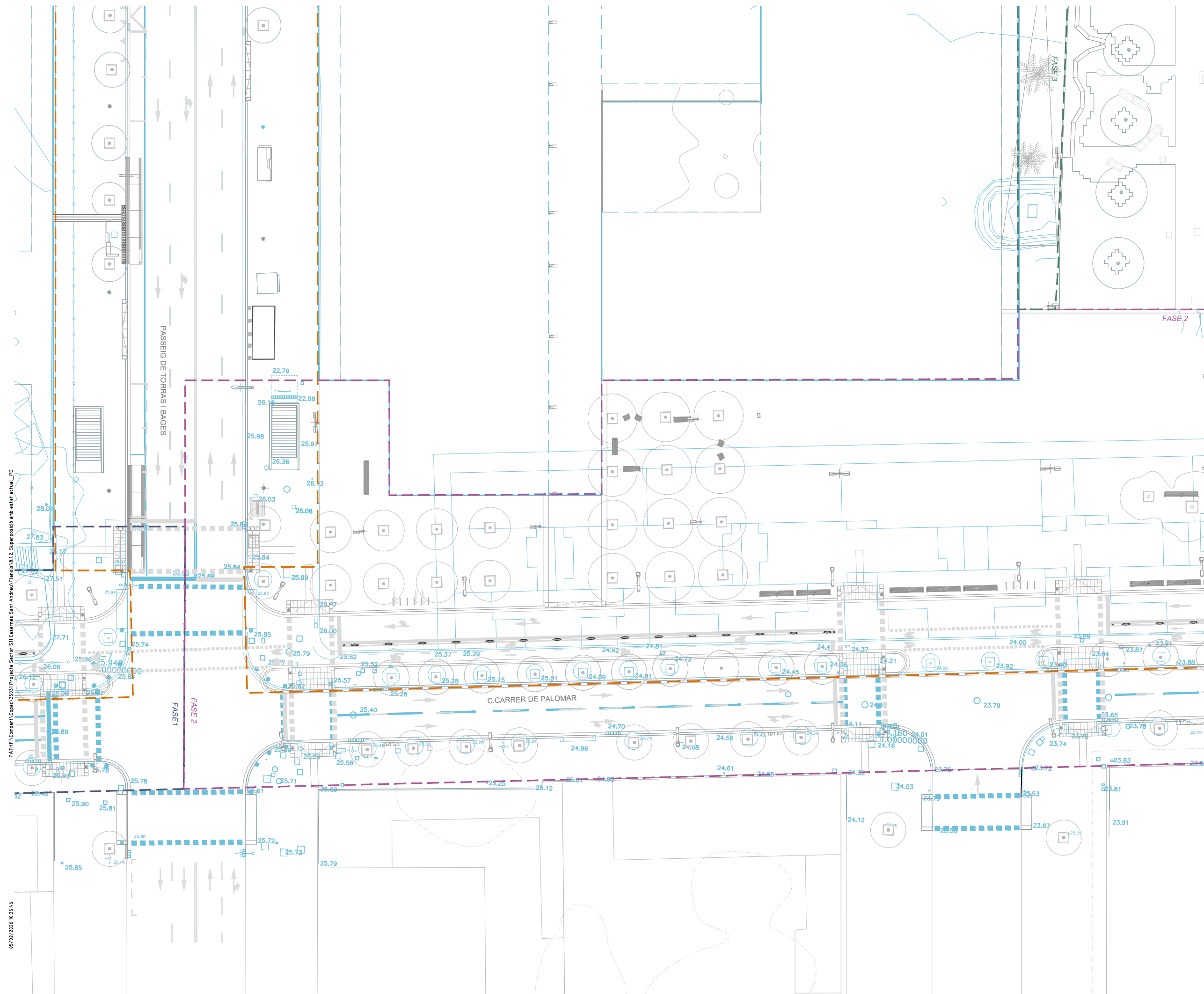
ESCALA: DIN A3 1:4.00
 DIN A1 1:200

8.1/2
 FULL 2/5

PATH:\Compart\Urbanc\25031\Projecte Sector S11 Casernes Sant Andreu\Plànols\8.1.2 Superposició amb estat actual_PD

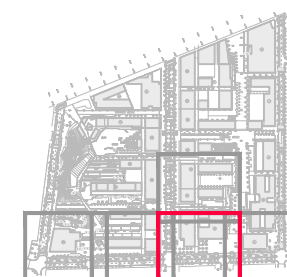
05/02/2026 10:24:44

- TOPOGRAFIA
- PROPOSTA



LÍMITS

- ÀMBIT PROJECTE FASE 01
- ÀMBIT PROJECTE FASE 02
- ÀMBIT PROJECTE FASE 03
- ÀMBIT PROJECTE INICIAL
- LÍMIT DE PARCEL·LA



PU SEGREGAT 11 DE L'ÀMBIT DEL CARRER PALOMAR I VIALS INTERIORS DEL PASSEIG MARTA MATA, 7-9 I ENTORN 6B DEL PROJECTE REFÓS D'URBANITZACIÓ DE LES CASERNES DE SANT ANDREU DISTRICTE DE SANT ANDREU



Àrea d'Urbanisme i Habitatge
Institut Municipal d'Urbanisme
Direcció de Serveis de Projectes i Obres

AUTOR DELS CRITERIS I DE L'AVANTPROJECTE

Manuel de Solà, arquitecte

AUTOR DEL PROJECTE EXECUTIU



MARIA CAELLES LACASTA

G94.SMU-PAU2F2.S11

NÚM. EXPEDIENT **BAS25040001** EDICIÓ **EXECUTIU** DATA **FEBRER 2026**

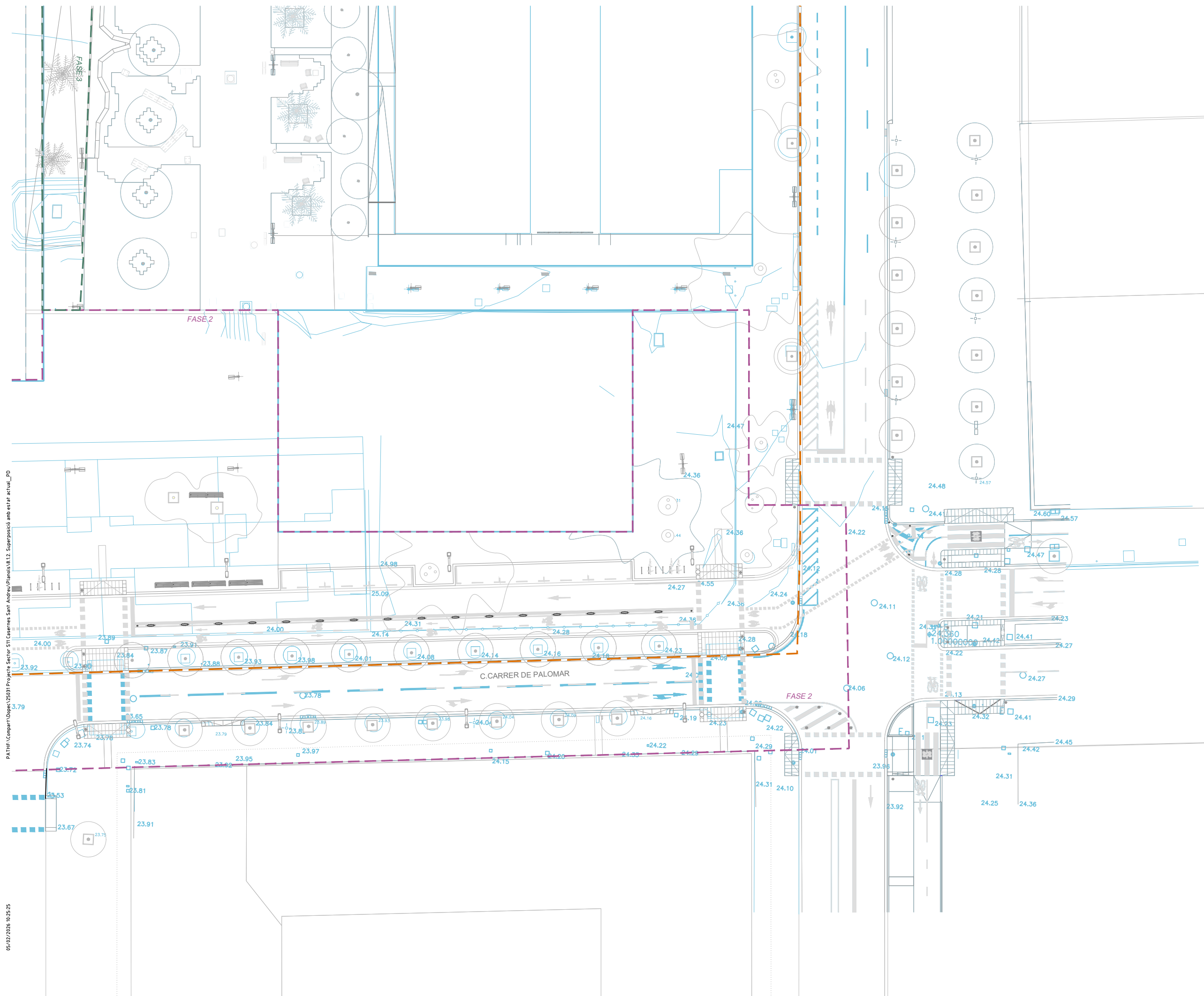
NOM PLÀNOL **DEFINICIÓ GEOMÈTRICA EN PLANTA SUPERPOSICIÓ AMB ESTAT ACTUAL. PLANTA DETALL**

0 20 m

ESCALA
DIN A3 1:4.00
DIN A1 1:200

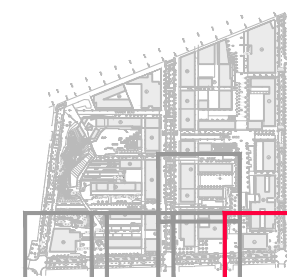
PLÀNOL
8.1.2
FULL 3/5

- TOPOGRAFIA
- PROPOSTA



LÍMITS

- ÀMBIT PROJECTE FASE 01
- ÀMBIT PROJECTE FASE 02
- ÀMBIT PROJECTE FASE 03
- ÀMBIT PROJECTE INICIAL
- LÍMIT DE PARCEL·LA



PU SEGREGAT 11 DE L'ÀMBIT DEL CARRER PALOMAR I VIALS INTERIORS DEL PASSEIG MARTA MATA, 7-9 I ENTORN 6B DEL PROJECTE REFÓS D'URBANITZACIÓ DE LES CASERNES DE SANT ANDREU DISTRICTE DE SANT ANDREU



Àrea d'Urbanisme i Habitatge
Institut Municipal d'Urbanisme
Direcció de Serveis de Projectes i Obres

AUTOR DELS CRITERIS I DE L'AVANTPROJECTE Manuel de Solà, arquitecte

AUTOR DEL PROJECTE EXECUTIU MARIA CAELLES LACASTA

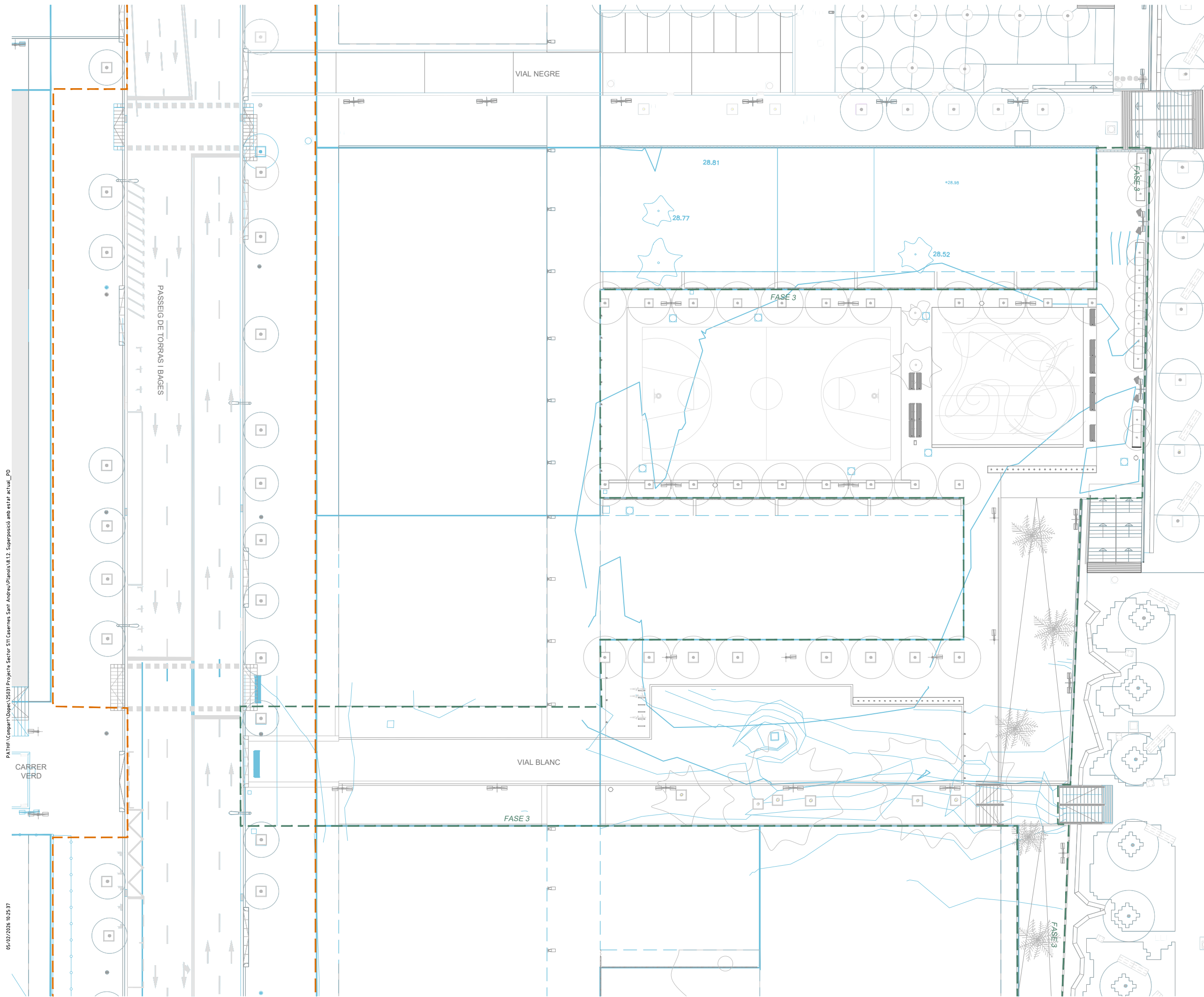
G94.SMU-PAU2F2.S11

NÚM. EXPEDIENT **BAS25040001** EDICIÓ **EXECUTIU** DATA **FEBRER 2026**

NOM PLÀNOL **DEFINICIÓ GEOMÈTRICA EN PLANTA SUPERPOSICIÓ AMB ESTAT ACTUAL. PLANTA DETALL**

0 20 m

ESCALA **8.1.2**
DIN A3 1:4.00
DIN A1 1:200
PLÀNOL **4/5**

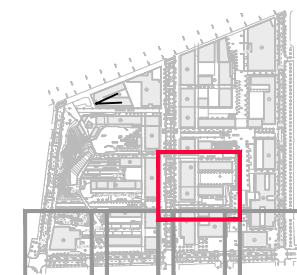


LLEGGENDA

- TOPOGRAFIA
- PROPOSTA

LÍMITS

- ÀMBIT PROJECTE FASE 01
- ÀMBIT PROJECTE FASE 02
- ÀMBIT PROJECTE FASE 03
- ÀMBIT PROJECTE INICIAL
- LÍMIT DE PARCEL·LA



PU SEGREGAT 11 DE L'ÀMBIT DEL CARRER PALOMAR I VIALS INTERIORS DEL PASSEIG MARTA MATA, 7-9 I ENTORN 6B DEL PROJECTE REFÓS D'URBANITZACIÓ DE LES CASERNES DE SANT ANDREU DISTRICTE DE SANT ANDREU



Àrea d'Urbanisme i Habitatge
Institut Municipal d'Urbanisme
Direcció de Serveis de Projectes i Obres

AUTOR DELS CRITERIS I DE L'AVANTPROJECTE

Manuel de Solà, arquitecte

AUTOR DEL PROJECTE EXECUTIU



MARIA CAELLES LACASTA

G94.SMU-PAU2F2.S11

NÚM. EXPEDIENT **BAS25040001** EDICIÓ **EXECUTIU** DATA **FEBRER 2026**

NOM PLÀNOL **DEFINICIÓ GEOMÈTRICA EN PLANTA SUPERPOSICIÓ AMB ESTAT ACTUAL. PLANTA DETALL**

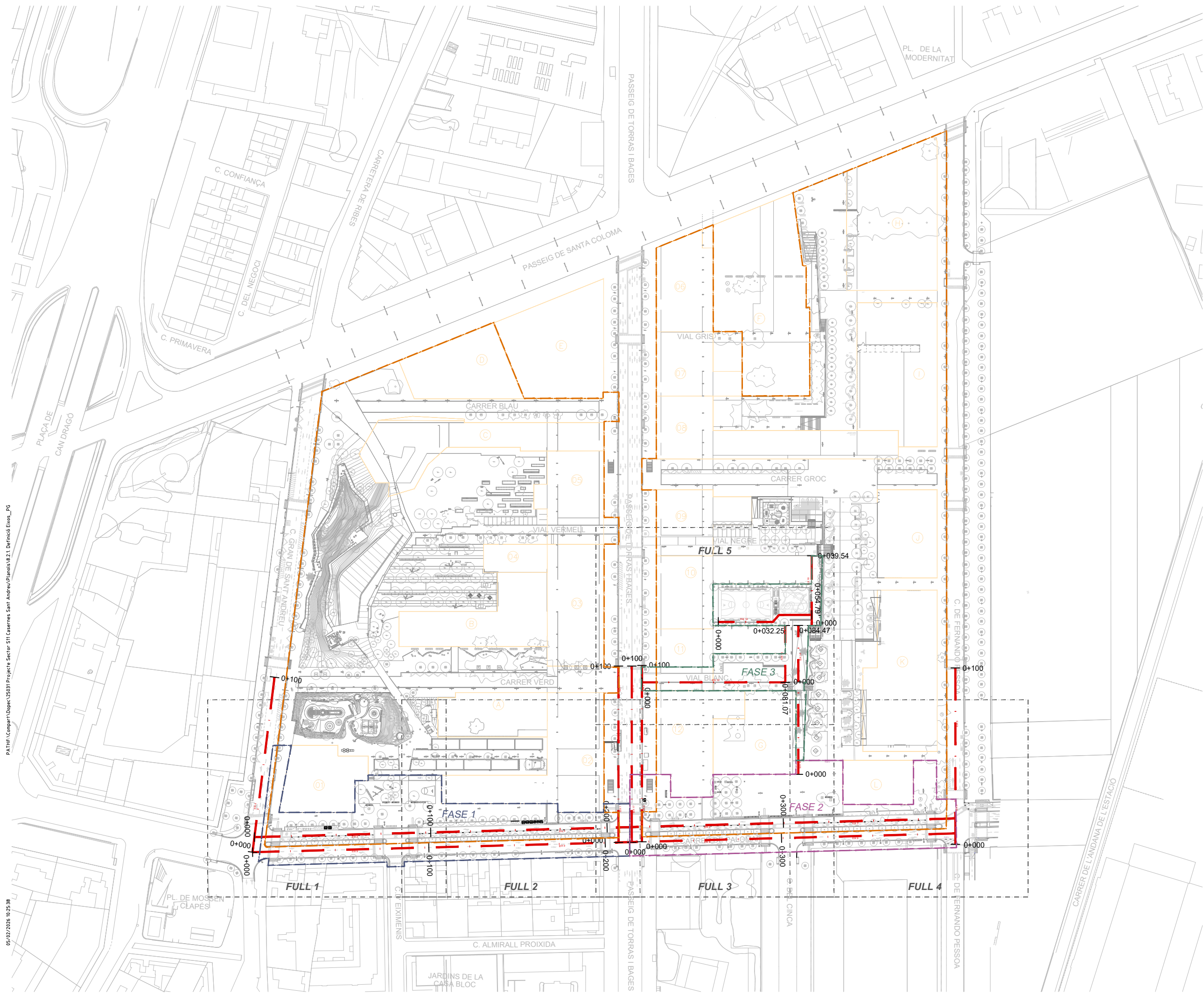
0 20 m

ESCALA
DIN A3 1:4.00
DIN A1 1:200

PLÀNOL **8.1.2**
FULL 5/5

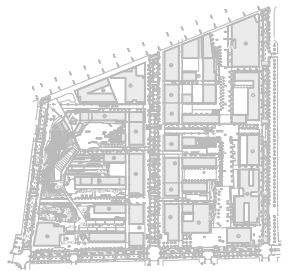
PATH:\Compart\Uopcc\25031\Projecte Sector S11 Casernes Sant Andreu\Plànols\8.1.2 Superposició amb estat actual_PD

05/02/2026 10:25:37



LÍMITS

- ÀMBIT PROJECTE FASE 01
- ÀMBIT PROJECTE FASE 02
- ÀMBIT PROJECTE FASE 03
- ÀMBIT PROJECTE INICIAL
- LÍMIT DE PARCEL·LA



PU SEGREGAT 11 DE L'ÀMBIT DEL CARRER PALOMAR I VIALS INTERIORS DEL PASSEIG MARTA MATA, 7-9 I ENTORN 6B DEL PROJECTE REFÓS D'URBANITZACIÓ DE LES CASERNES DE SANT ANDREU
DISTRICTE DE SANT ANDREU

Ajuntament de Barcelona
Àrea d'Urbanisme i Habitatge
Institut Municipal d'Urbanisme
Direcció de Serveis de Projectes i Obres

AUTOR DELS CRITERIS I DE L'AVANTPROJECTE: Manuel de Solà, arquitecte.

AUTOR DEL PROJECTE EXECUTIU: **Dopcc**
MARIA CAELLES LACASTA

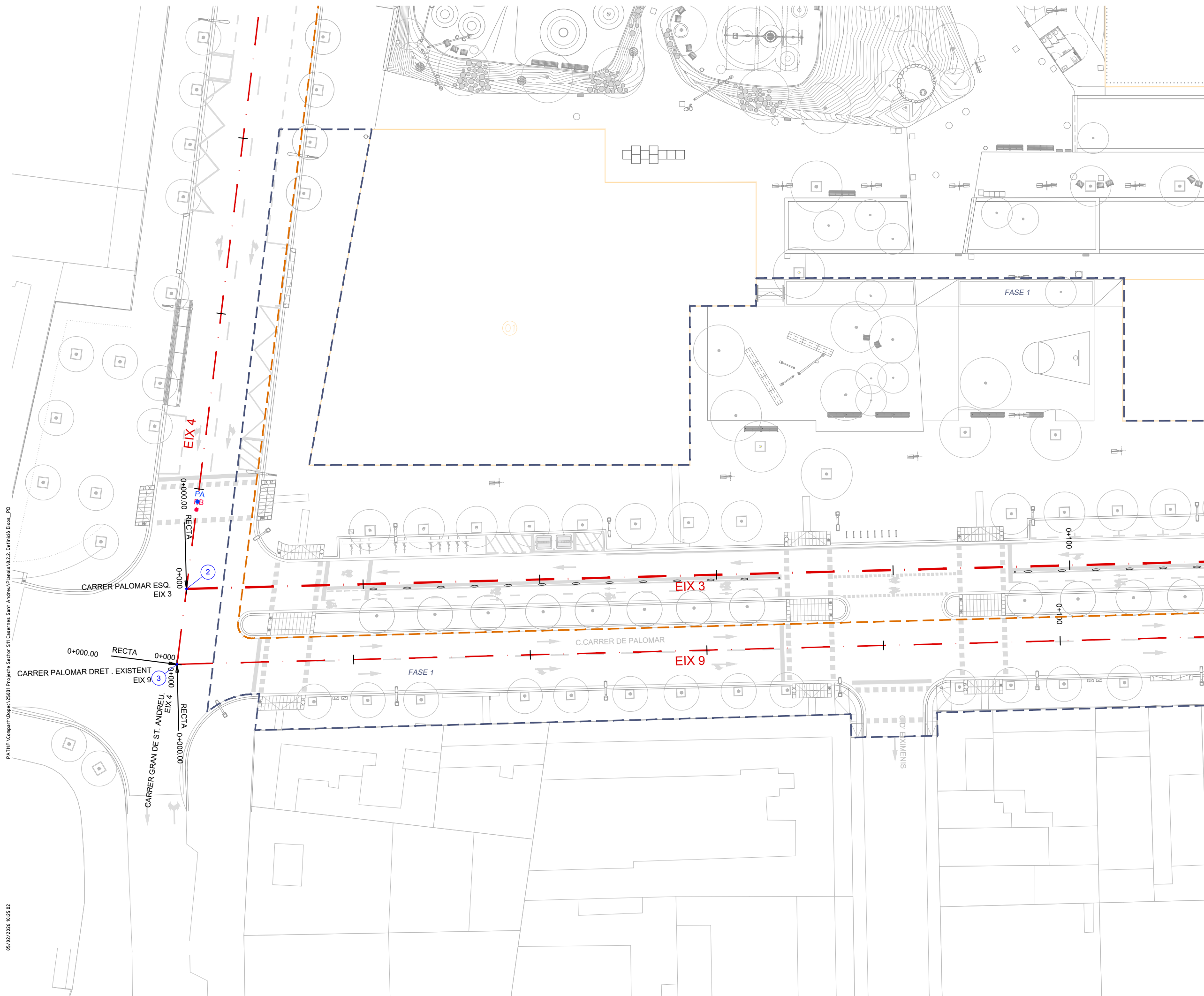
G94.SMU-PAU2F2.S11

NÚM. EXPEDIENT: **BAS25040001** EDICIÓ: **EXECUTIU** DATA: **FEBRER 2026**

NOM PLÀNOL: **DEFINICIÓ GEOMÈTRICA EN PLANTA**
DEFINICIÓ D'EIXOS. PLANTA GENERAL

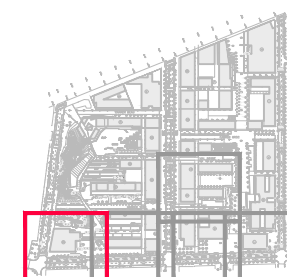
ESCALA: DIN A3 1:2000
DIN A1 1:1000

PLÀNOL: **8.2.1**
FULL 1/1



BASE	X	Y
1	432197.4649	4588240.863
2	432190.0313	4588149.7645
3	432189.3317	4588141.1938
4	432391.9696	4588255.6869
5	432395.9661	4588164.2791
6	432396.3400	4588155.7824
7	432403.9103	4588156.1134
8	432403.53	4588164.8122
9	432399.5427	4588256.018
10	432405.2615	4588256.626
11	432405.6949	4588247.0477
12	432409.2578	4588165.2159
13	432409.6292	4588156.7213
14	432486.8887	4588250.5913
15	432485.476	4588282.8125
16	432492.8786	4588283.1687
17	432496.5634	4588198.7831
18	432447.4453	4588283.1519
19	432478.3523	4588284.5031
20	432481.6416	4588288.6307
21	432500.1996	4588289.464
22	432498.7365	4588322.9301
23	432500.4636	4588283.4247
24	432582.8694	4588262.9298
25	432586.5945	4588177.7148
26	432586.966	4588169.2201
27	432587.237	4588163.0252

- LÍMITS**
- AMBIT PROJECTE FASE 01
 - AMBIT PROJECTE FASE 02
 - AMBIT PROJECTE FASE 03
 - AMBIT PROJECTE INICIAL
 - LÍMIT DE PARCEL·LA



PU SEGREGAT 11 DE L'ÀMBIT DEL CARRER PALOMAR I VIALS INTERIORS DEL PASSEIG MARTA MATA, 7-9 I ENTORN 6B DEL PROJECTE REFÓS D'URBANITZACIÓ DE LES CASERNES DE SANT ANDREU DISTRICTE DE SANT ANDREU



Àrea d'Urbanisme i Habitatge
Institut Municipal d'Urbanisme
Direcció de Serveis de Projectes i Obres

AUTOR DELS CRITERIS I DE L'AVANTPROJECTE Manuel de Solà, arquitecte

AUTOR DEL PROJECTE EXECUTIU **Dopcc**
MARIA CAELLES LACASTA

G94.SMU-PAU2F2.S11

NÚM. EXPEDIENT **BAS25040001** EDICIÓ **EXECUTIU** DATA **FEBRER 2026**

NOM PLÀNOL **DEFINICIÓ GEOMÈTRICA EN PLANTA**
DEFINICIÓ D'EIXOS. PLANTA DETALL

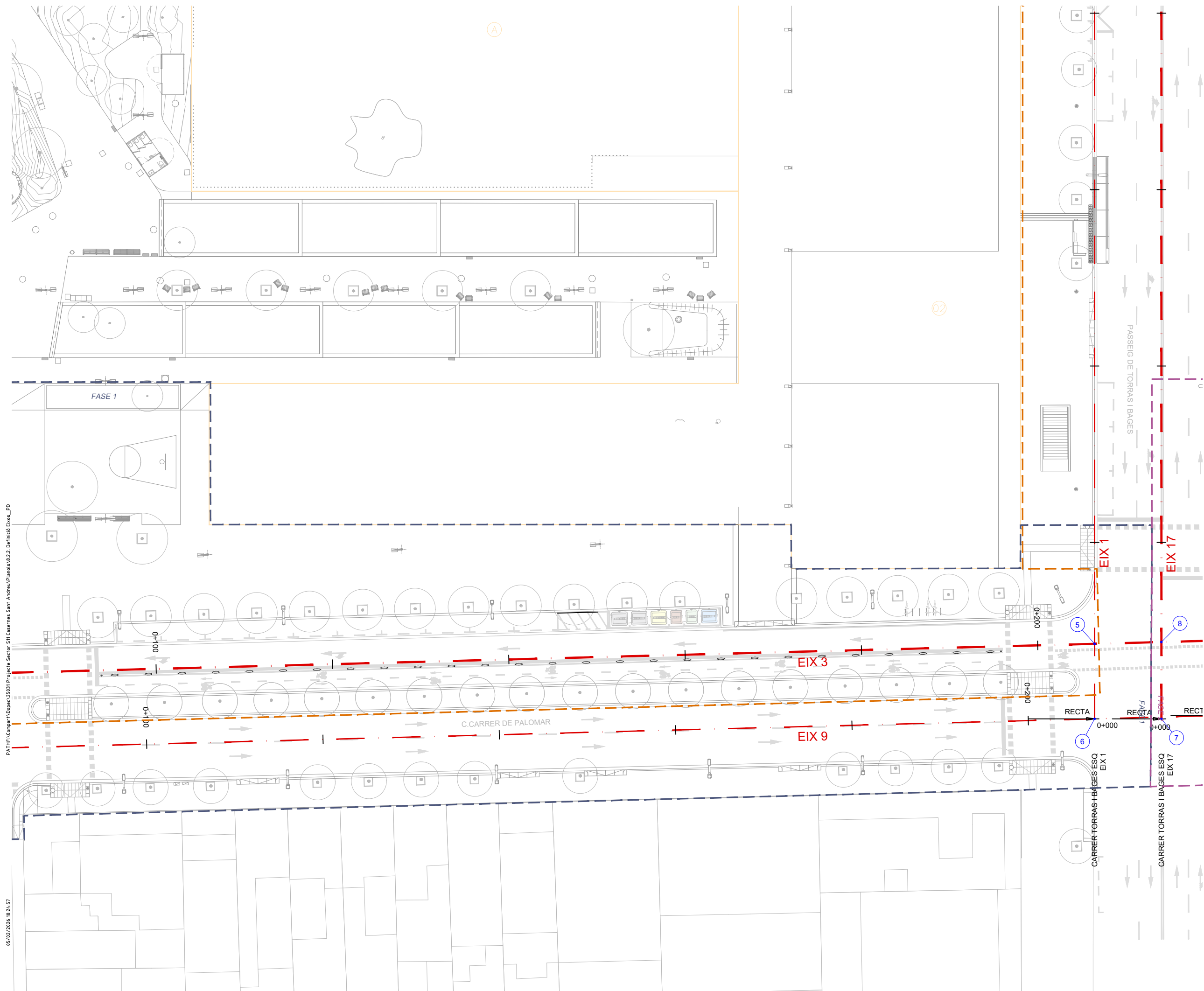
0 20 m

ESCALA
DIN A3 1:4.00
DIN A1 1:200

PLÀNOL
8.2.2
FULL 1/5

PATH:\Compart\Uopac\25031\Projecte_S11_Caserres_Sant Andreu\Plànols\8.2. Definició Eixos_PD

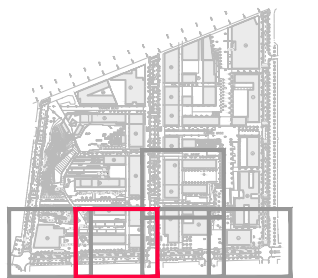
05/02/2026 10:25:02



BASE	X	Y
1	432197.4649	4588240.863
2	432190.0313	4588149.7645
3	432189.3317	4588141.1938
4	432391.9696	4588255.6869
5	432395.9661	4588164.2791
6	432396.3400	4588155.7824
7	432403.9103	4588156.1134
8	432403.53	4588164.8122
9	432399.5427	4588256.018
10	432405.2615	4588256.626
11	432405.6949	4588247.0477
12	432409.2578	4588165.2159
13	432409.6292	4588156.7213
14	432486.8887	4588250.5913
15	432485.476	4588282.8125
16	432492.8786	4588283.1687
17	432496.5634	4588198.7831
18	432447.4453	4588283.1519
19	432478.3523	4588284.5031
20	432481.6416	4588288.6307
21	432500.1996	4588289.464
22	432498.7365	4588322.9301
23	432500.4636	4588283.4247
24	432582.8694	4588262.9298
25	432586.5945	4588177.7148
26	432586.966	4588169.2201
27	432587.237	4588163.0252

LÍMITS

- ÀMBIT PROJECTE FASE 01
- ÀMBIT PROJECTE FASE 02
- ÀMBIT PROJECTE FASE 03
- ÀMBIT PROJECTE INICIAL
- LÍMIT DE PARCEL·LA



PU SEGREGAT 11 DE L'ÀMBIT DEL CARRER PALOMAR I VIALS INTERIORS DEL PASSEIG MARTA MATA, 7-9 I ENTORN 6B DEL PROJECTE REFÓS D'URBANITZACIÓ DE LES CASERNES DE SANT ANDREU DISTRICTE DE SANT ANDREU

Ajuntament de Barcelona
 Àrea d'Urbanisme i Habitatge
 Institut Municipal d'Urbanisme
 Direcció de Serveis de Projectes i Obres

AUTOR DELS CRITERIS I DE L'AVANTPROJECTE: Manuel de Solà, arquitecte.

AUTOR DEL PROJECTE EXECUTIU: **Dopcc**
 MARIA CAELLES LACASTA

G94.SMU-PAU2F2.S11

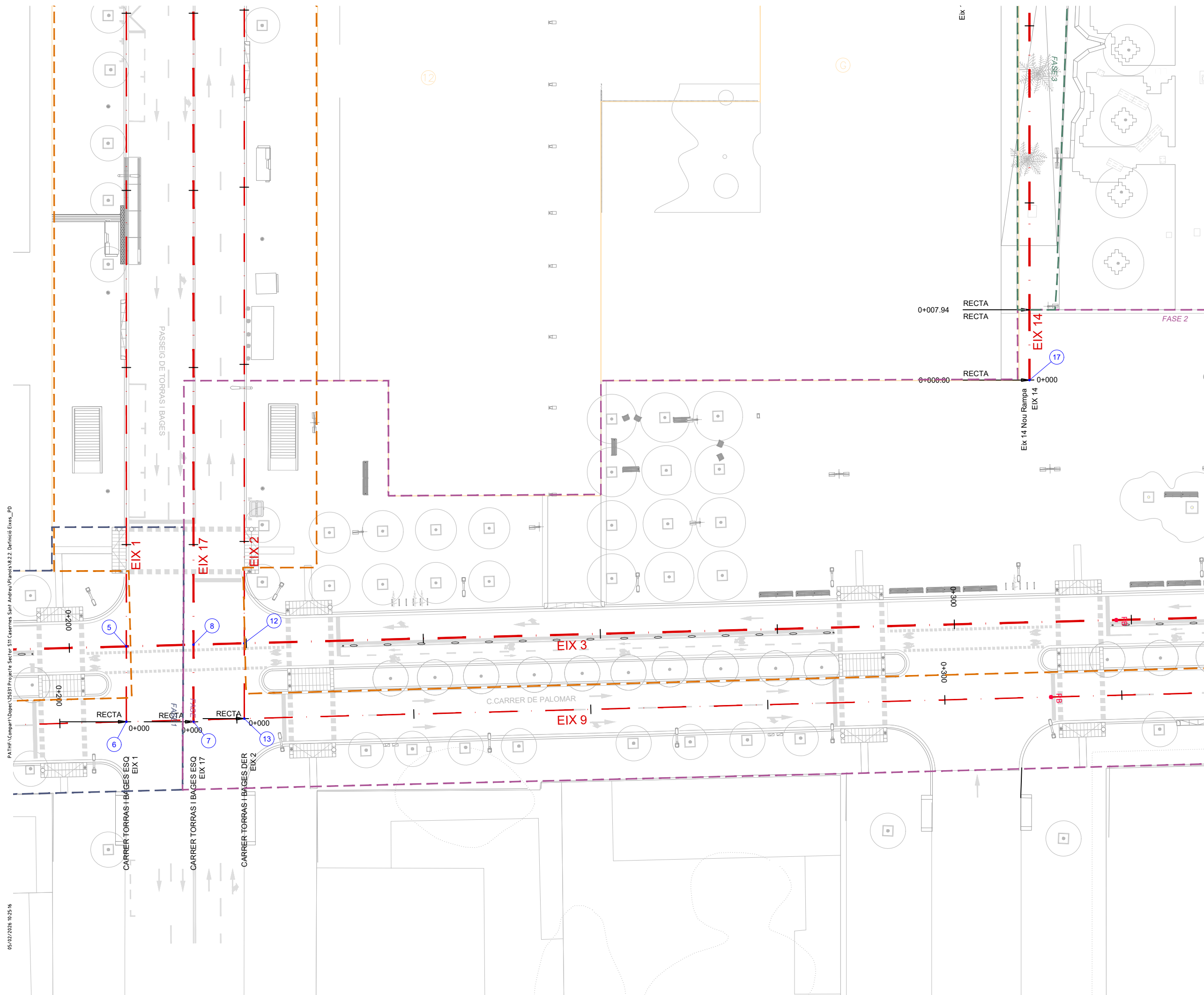
NÚM. EXPEDIENT: **BAS25040001** EDICIÓ: **EXECUTIU** DATA: **FEBRER 2026**

NOM PLÀNOL: **DEFINICIÓ GEOMÈTRICA EN PLANTA**
DEFINICIÓ D'EIXOS. PLANTA DETALL

ESCALA: DIN A3 1:4.00 PLÀNOL: **8.2.2**
 DIN A1 1:200 FULL: 2/5

PATH:\Compart\Uopoc\25031\Projecte S11 Casernes Sant Andreu\Plànols\8.2. Definició Eixos_PD

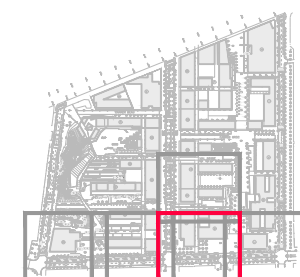
05/02/2026 10:24:57



BASE	X	Y
1	432197.4649	4588240.863
2	432190.0313	4588149.7645
3	432189.3317	4588141.1938
4	432391.9696	4588255.6869
5	432395.9661	4588164.2791
6	432396.3400	4588155.7824
7	432403.9103	4588156.1134
8	432403.53	4588164.8122
9	432399.5427	4588256.018
10	432405.2615	4588256.626
11	432405.6949	4588247.0477
12	432409.2578	4588165.2159
13	432409.6292	4588156.7213
14	432486.8887	4588250.5913
15	432485.476	4588282.8125
16	432492.8786	4588283.1687
17	432496.5634	4588198.7831
18	432447.4453	4588283.1519
19	432478.3523	4588284.5031
20	432481.6416	4588288.6307
21	432500.1996	4588289.464
22	432498.7365	4588322.9301
23	432500.4636	4588283.4247
24	432582.8694	4588262.9298
25	432586.5945	4588177.7148
26	432586.966	4588169.2201
27	432587.237	4588163.0252

LÍMITS

- ÀMBIT PROJECTE FASE 01
- ÀMBIT PROJECTE FASE 02
- ÀMBIT PROJECTE FASE 03
- ÀMBIT PROJECTE INICIAL
- LÍMIT DE PARCEL·LA



PU SEGREGAT 11 DE L'ÀMBIT DEL CARRER PALOMAR I VIALS INTERIORS DEL PASSEIG MARTA MATA, 7-9 I ENTORN 6B DEL PROJECTE REFÓS D'URBANITZACIÓ DE LES CASERNES DE SANT ANDREU DISTRICTE DE SANT ANDREU

Ajuntament de Barcelona
 Àrea d'Urbanisme i Habitatge
 Institut Municipal d'Urbanisme
 Direcció de Serveis de Projectes i Obres

AUTOR DELS CRITERIS I DE L'AVANTPROJECTE: Manuel de Solà, arquitecte.

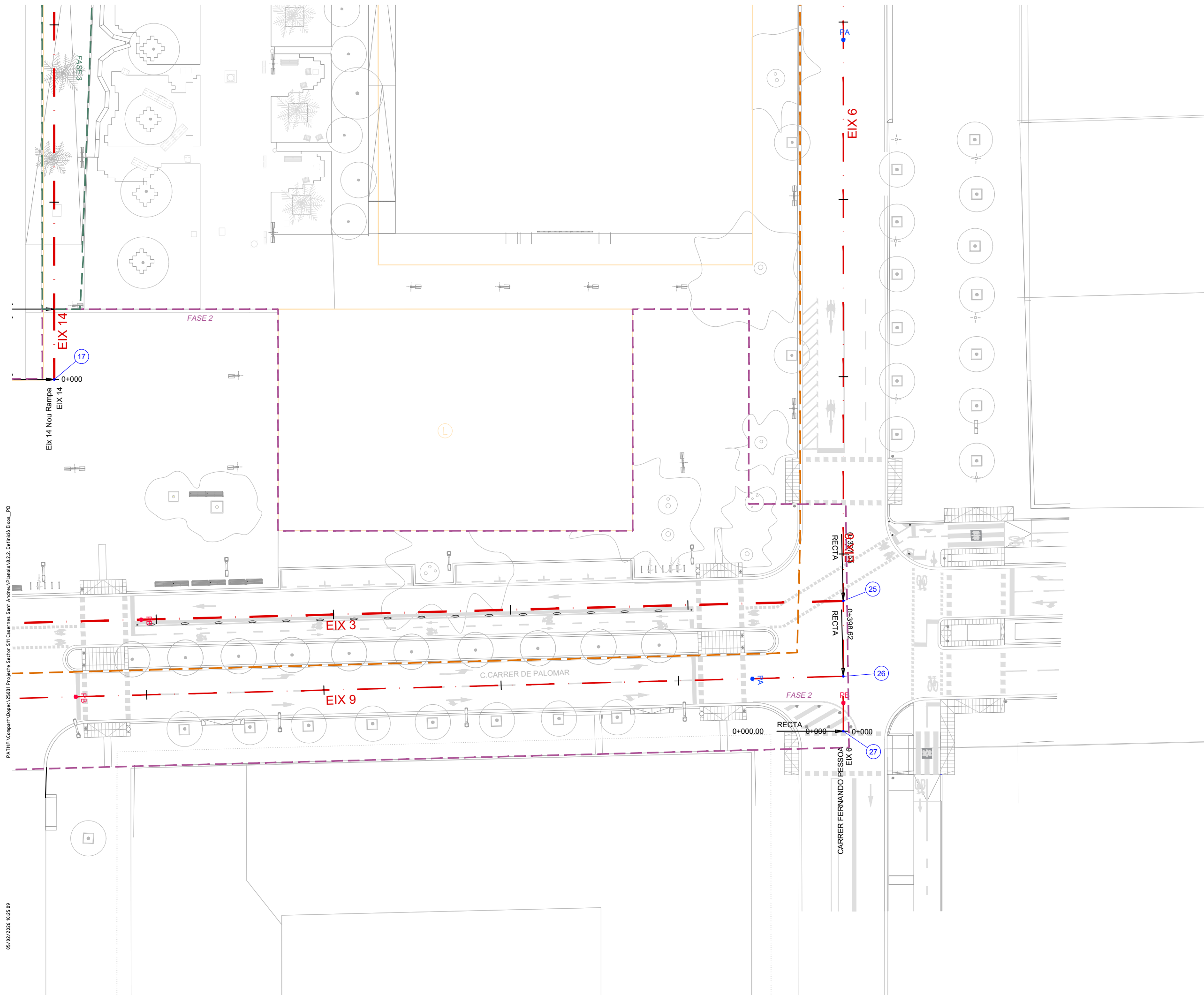
AUTOR DEL PROJECTE EXECUTIU: **Dopcc**
 MARIA CAELLES LACASTA

G94.SMU-PAU2F2.S11

NÚM. EXPEDIENT: **BAS25040001** EDICIÓ: **EXECUTIU** DATA: **FEBRER 2026**

NOM PLÀNOL: **DEFINICIÓ GEOMÈTRICA EN PLANTA**
DEFINICIÓ D'EIXOS. PLANTA DETALL

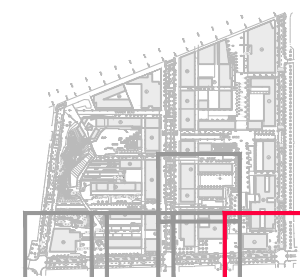
ESCALA: DIN A3 1:4.00 PLÀNOL: **8.2.2**
 DIN A1 1:200 FULL: **3/5**



BASE	X	Y
1	432197.4649	4588240.863
2	432190.0313	4588149.7645
3	432189.3317	4588141.1938
4	432391.9696	4588255.6869
5	432395.9661	4588164.2791
6	432396.3400	4588155.7824
7	432403.9103	4588156.1134
8	432403.53	4588164.8122
9	432399.5427	4588256.018
10	432405.2615	4588256.626
11	432405.6949	4588247.0477
12	432409.2578	4588165.2159
13	432409.6292	4588156.7213
14	432486.8887	4588250.5913
15	432485.476	4588282.8125
16	432492.8786	4588283.1687
17	432496.5634	4588198.7831
18	432447.4453	4588283.1519
19	432478.3523	4588284.5031
20	432481.6416	4588288.6307
21	432500.1996	4588289.464
22	432498.7365	4588322.9301
23	432500.4636	4588283.4247
24	432582.8694	4588262.9298
25	432586.5945	4588177.7148
26	432586.966	4588169.2201
27	432587.237	4588163.0252

LÍMITS

- ÀMBIT PROJECTE FASE 01
- ÀMBIT PROJECTE FASE 02
- ÀMBIT PROJECTE FASE 03
- ÀMBIT PROJECTE INICIAL
- LÍMIT DE PARCEL·LA



PU SEGREGAT 11 DE L'ÀMBIT DEL CARRER PALOMAR I VIALS INTERIORS DEL PASSEIG MARTA MATA, 7-9 I ENTORN 6B DEL PROJECTE REFÓS D'URBANITZACIÓ DE LES CASERNES DE SANT ANDREU DISTRICTE DE SANT ANDREU



Àrea d'Urbanisme i Habitatge
Institut Municipal d'Urbanisme
Direcció de Serveis de Projectes i Obres

AUTOR DELS CRITERIS I DE L'AVANTPROJECTE: Manuel de Solà, arquitecte.

AUTOR DEL PROJECTE EXECUTIU: **Dopcc**
MARIA CAELLES LACASTA

G94.SMU-PAU2F2.S11

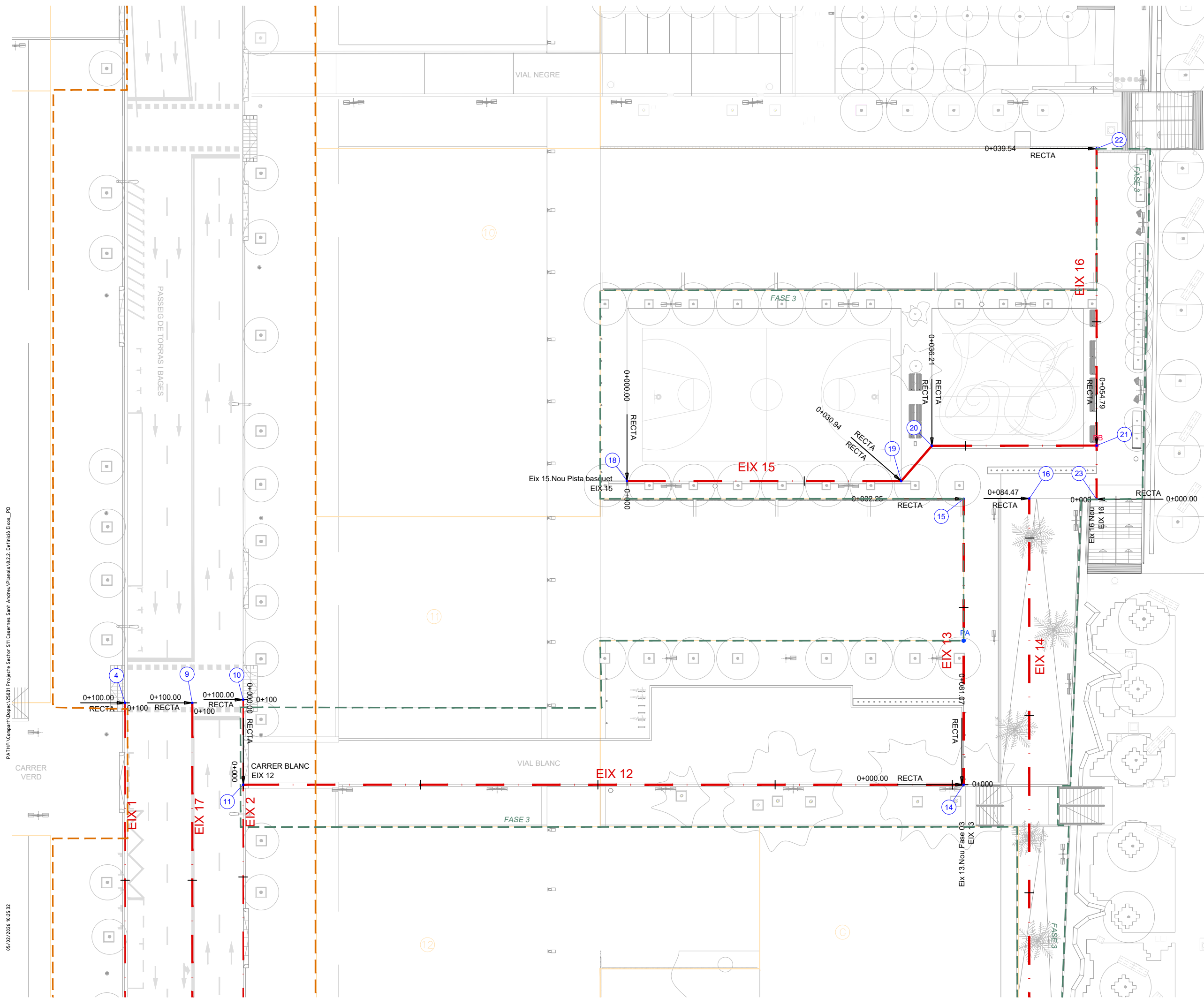
NÚM. EXPEDIENT: **BAS25040001** EDICIÓ: **EXECUTIU** DATA: **FEBRER 2026**

NOM PLÀNOL: **DEFINICIÓ GEOMÈTRICA EN PLANTA**
DEFINICIÓ D'EIXOS. PLANTA DETALL

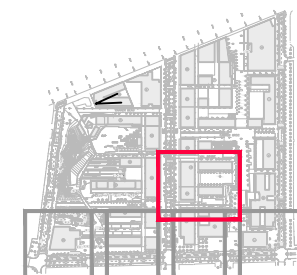
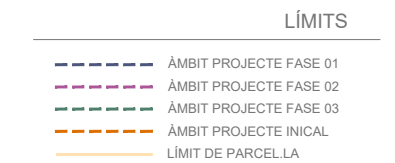


ESCALA: DIN A3 1:4.00
DIN A1 1:200

PLÀNOL: **8.2.2**
FULL: 4/5



BASE	X	Y
1	432197.4649	4588240.863
2	432190.0313	4588149.7645
3	432189.3317	4588141.1938
4	432391.9696	4588255.6869
5	432395.9661	4588164.2791
6	432396.3400	4588155.7824
7	432403.9103	4588156.1134
8	432403.53	4588164.8122
9	432399.5427	4588256.018
10	432405.2615	4588256.626
11	432405.6949	4588247.0477
12	432409.2578	4588165.2159
13	432409.6292	4588156.7213
14	432486.8887	4588250.5913
15	432485.476	4588282.8125
16	432492.8786	4588283.1687
17	432496.5634	4588198.7831
18	432447.4453	4588283.1519
19	432478.3523	4588284.5031
20	432481.6416	4588288.6307
21	432500.1996	4588289.464
22	432498.7365	4588322.9301
23	432500.4636	4588283.4247
24	432582.8694	4588262.9298
25	432586.5945	4588177.7148
26	432586.966	4588169.2201
27	432587.237	4588163.0252



PU SEGREGAT 11 DE L'ÀMBIT DEL CARRER PALOMAR I VIALS INTERIORS DEL PASSEIG MARTA MATA, 7-9 I ENTORN 6B DEL PROJECTE REFÓS D'URBANITZACIÓ DE LES CASERNES DE SANT ANDREU DISTRICTE DE SANT ANDREU

Ajuntament de Barcelona
 Àrea d'Urbanisme i Habitatge
 Institut Municipal d'Urbanisme
 Direcció de Serveis de Projectes i Obres

AUTOR DELS CRITERIS I DE L'AVANTPROJECTE: Manuel de Solà, arquitecte

AUTOR DEL PROJECTE EXECUTIU: **Dopcc**
 MARIA CAELLES LACASTA

G94.SMU-PAU2F2.S11

NÚM. EXPEDIENT: **BAS25040001** EDICIÓ: **EXECUTIU** DATA: **FEBRER 2026**

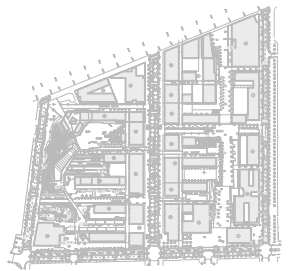
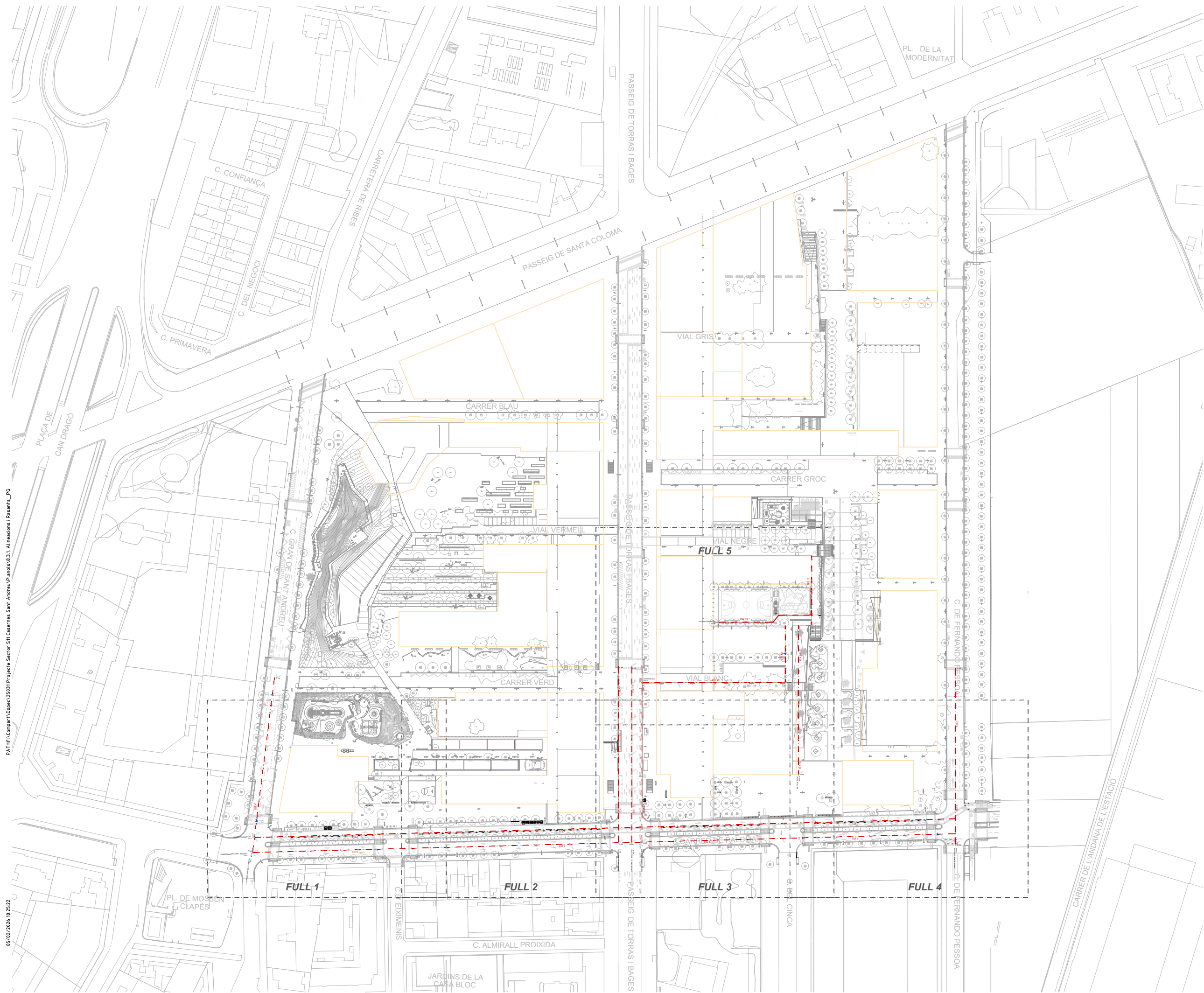
NOM PLÀNOL: **DEFINICIÓ GEOMÈTRICA EN PLANTA**
 DEFINICIÓ D'EIXOS. PLANTA DETALL

0 20 m

ESCALA: DIN A3 1:4.00 PLÀNOL: **8.2.2**
 DIN A1 1:200 FULL: 5/5

05/02/2026 10:25:32

PATH:\Compart\Uopcc\25031Projecte Sector S11 Casernes Sant Andreu\Plànols\8.2. Definició Eixos_PD



PU SEGREGAT 11 DE L'ÀMBIT DEL CARRER PALOMAR I VIALS INTERIORS DEL PASSEIG MARTA MATA, 7-9 I ENTORN 6B DEL PROJECTE REFÓS D'URBANITZACIÓ DE LES CASERNES DE SANT ANDREU DISTRICTE DE SANT ANDREU

Ajuntament de Barcelona
 Àrea d'Urbanisme i Habitatge
 Institut Municipal d'Urbanisme
 Direcció de Serveis de Projectes i Obres

AUTOR DELS CRITERIS I DE L'AVANTPROJECTE: Manuel de Solà, arquitecte.

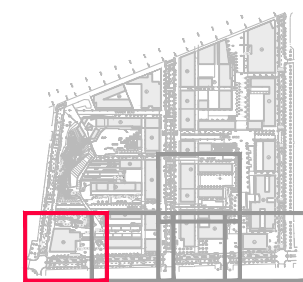
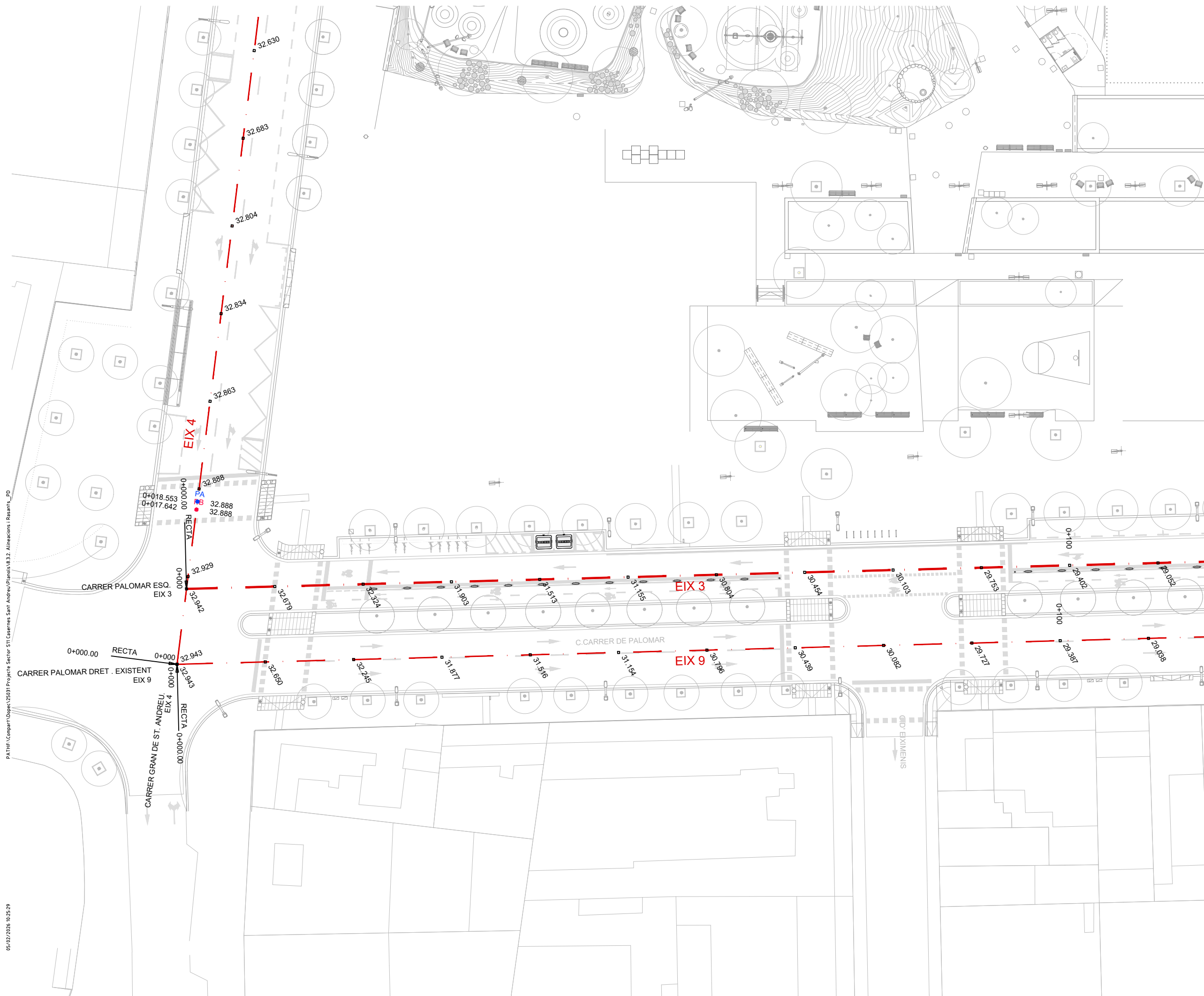
AUTOR DEL PROJECTE EXECUTIU: **Dopcc**
 MARIA CAELLES LACASTA

G94.SMU-PAU2F2.S11

NÚM. EXPEDIENT: **BAS25040001** EDICIÓ: **EXECUTIU** DATA: **FEBRER 2026**

NOM PLÀNOL: **DEFINICIÓ GEOMÈTRICA EN PLANTA ALINEACIONS I RASANTS. PLANTA GENERAL**

ESCALA: DIN A3 1:2000
 DIN A1 1:1000
 PLÀNOL: **8.3.1**
 FULL 1/1



PU SEGREGAT 11 DE L'ÀMBIT DEL CARRER PALOMAR I VIALS INTERIORS DEL PASSEIG MARTA MATA, 7-9 I ENTORN 6B DEL PROJECTE REFÓS D'URBANITZACIÓ DE LES CASERNES DE SANT ANDREU DISTRICTE DE SANT ANDREU

Ajuntament de Barcelona
 Àrea d'Urbanisme i Habitatge
 Institut Municipal d'Urbanisme
 Direcció de Serveis de Projectes i Obres

AUTOR DELS CRITERIS I DE L'AVANTPROJECTE: Manuel de Solà, arquitecte

AUTOR DEL PROJECTE EXECUTIU: **Dopcc**
 MARIA CAELLES LACASTA

G94.SMU-PAU2F2.S11

NÚM. EXPEDIENT: **BAS25040001** EDICIÓ: **EXECUTIU** DATA: **FEBRER 2026**

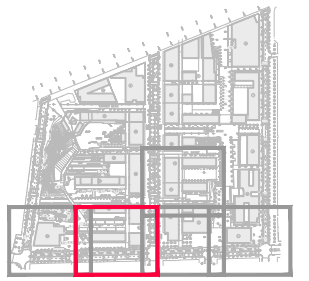
NOM PLÀNOL: **DEFINICIÓ GEOMÈTRICA EN PLANTA ALINEACIONS I SASANTS. PLANTA DETALL**

0 20 m

ESCALA: DIN A3 1:4.00 PLÀNOL: **8.3.2**
 DIN A1 1:200 FULL: 1/5

PATH:\Compart\Uopac\25031\Projecte Sector S11 Casernes Sant Andreu\Plànols\8.3.2. Alineacions i Sasants_PD

05/02/2026 10:25:29



PU SEGREGAT 11 DE L'ÀMBIT DEL CARRER PALOMAR I VIALS INTERIORS DEL PASSEIG MARTA MATA, 7-9 I ENTORN 6B DEL PROJECTE REFÓS D'URBANITZACIÓ DE LES CASERNES DE SANT ANDREU DISTRICTE DE SANT ANDREU

Ajuntament de Barcelona
 Àrea d'Urbanisme i Habitatge
 Institut Municipal d'Urbanisme
 Direcció de Serveis de Projectes i Obres

AUTOR DELS CRITERIS I DE L'AVANTPROJECTE Manuel de Solà, arquitecte

AUTOR DEL PROJECTE EXECUTIU **Dopcc**
 MARIA CAELLES LACASTA

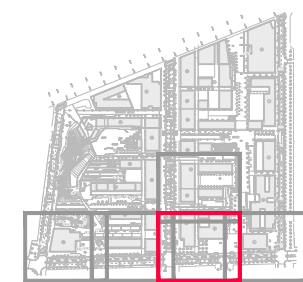
G94.SMU-PAU2F2.S11

NÚM. EXPEDIENT **BAS25040001** EDICIÓ **EXECUTIU** DATA **FEBRER 2026**

NOM PLÀNOL **DEFINICIÓ GEOMÈTRICA EN PLANTA ALINEACIONS I RASANTS. PLANTA DETALL**



ESCALA DIN A3 1:4.00 PLÀNOL **8.3.2**
 DIN A1 1:200 FULL 2/5



PU SEGREGAT 11 DE L'ÀMBIT DEL CARRER PALOMAR I VIALS INTERIORS DEL PASSEIG MARTA MATA, 7-9 I ENTORN 6B DEL PROJECTE REFÓS D'URBANITZACIÓ DE LES CASERNES DE SANT ANDREU DISTRICTE DE SANT ANDREU



Àrea d'Urbanisme i Habitatge
Institut Municipal d'Urbanisme
Direcció de Serveis de Projectes i Obres

AUTOR DELS CRITERIS I DE L'AVANTPROJECTE: Manuel de Solà, arquitecte.

AUTOR DEL PROJECTE EXECUTIU: **Dopcc** MARIA CAELLES LACASTA

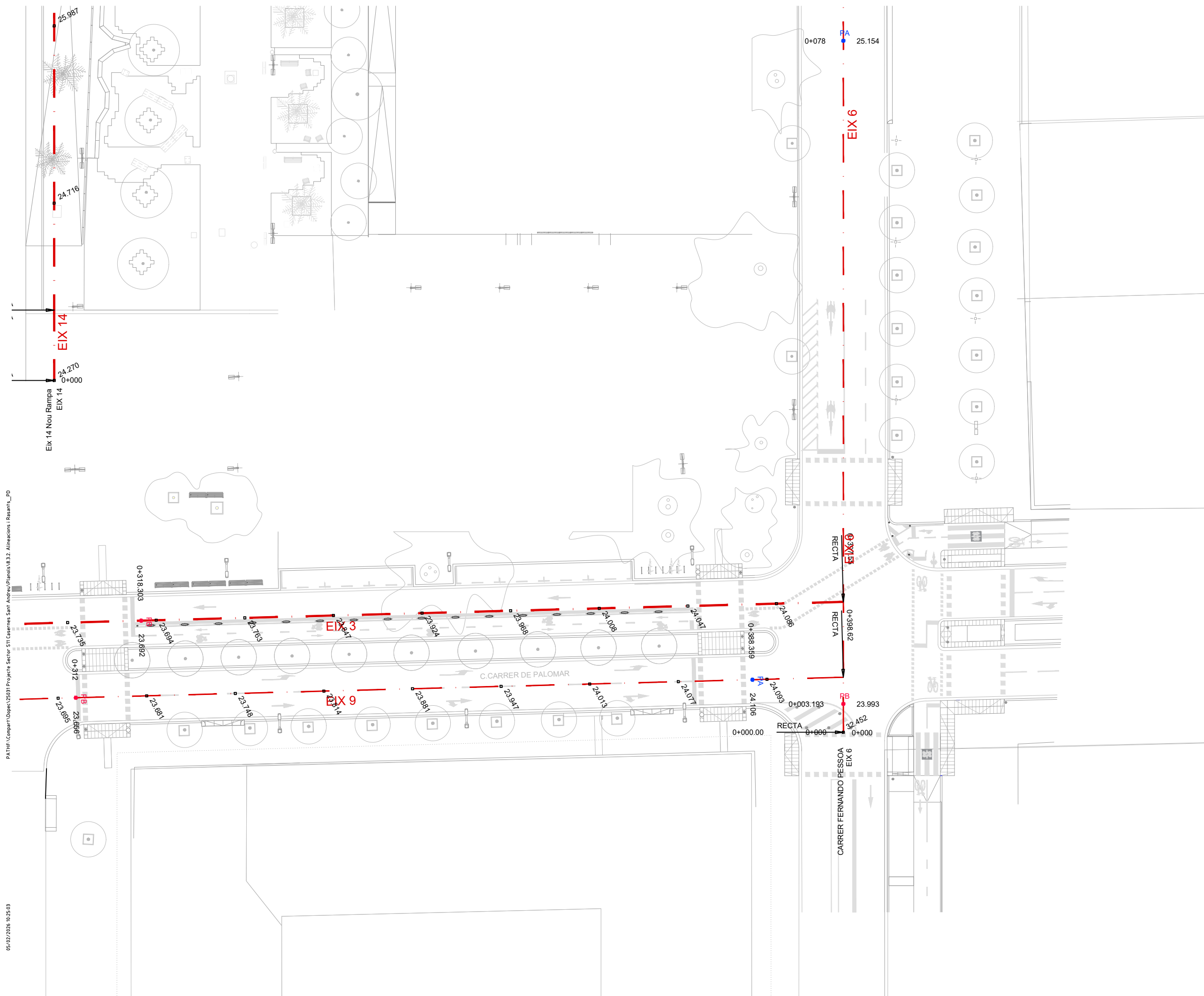
G94.SMU-PAU2F2.S11

NÚM. EXPEDIENT: **BAS25040001** EDICIÓ: **EXECUTIU** DATA: **FEBRER 2026**

NOM PLÀNOL: **DEFINICIÓ GEOMÈTRICA EN PLANTA ALINEACIONS I RASANTS. PLANTA DETALL**

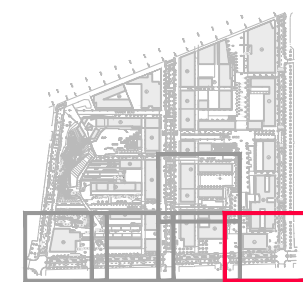
ESCALA: DIN A3 1:4.00, DIN A1 1:200. PLÀNOL: **8.3.2**. FULL: 3/5

05/02/2026 10:24:57



PATH:\Compart\Uopact\25031\Projecte S11 Casernes Sant Andreu\Plànols\8.3.2. Alineacions i Rasants_PD

05/02/2026 10:25:53



PU SEGREGAT 11 DE L'ÀMBIT DEL CARRER PALOMAR I VIALS INTERIORS DEL PASSEIG MARTA MATA, 7-9 I ENTORN 6B DEL PROJECTE REFÓS D'URBANITZACIÓ DE LES CASERNES DE SANT ANDREU DISTRICTE DE SANT ANDREU



Àrea d'Urbanisme i Habitatge
Institut Municipal d'Urbanisme
Direcció de Serveis de Projectes i Obres

AUTOR DELS CRITERIS I DE L'AVANTPROJECTE Manuel de Solà, arquitecte

AUTOR DEL PROJECTE EXECUTIU  MARIA CAELLES LACASTA

G94.SMU-PAU2F2.S11

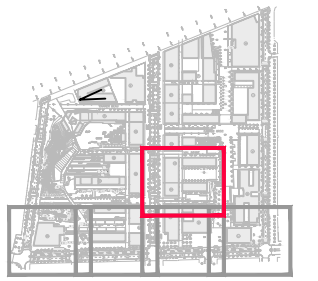
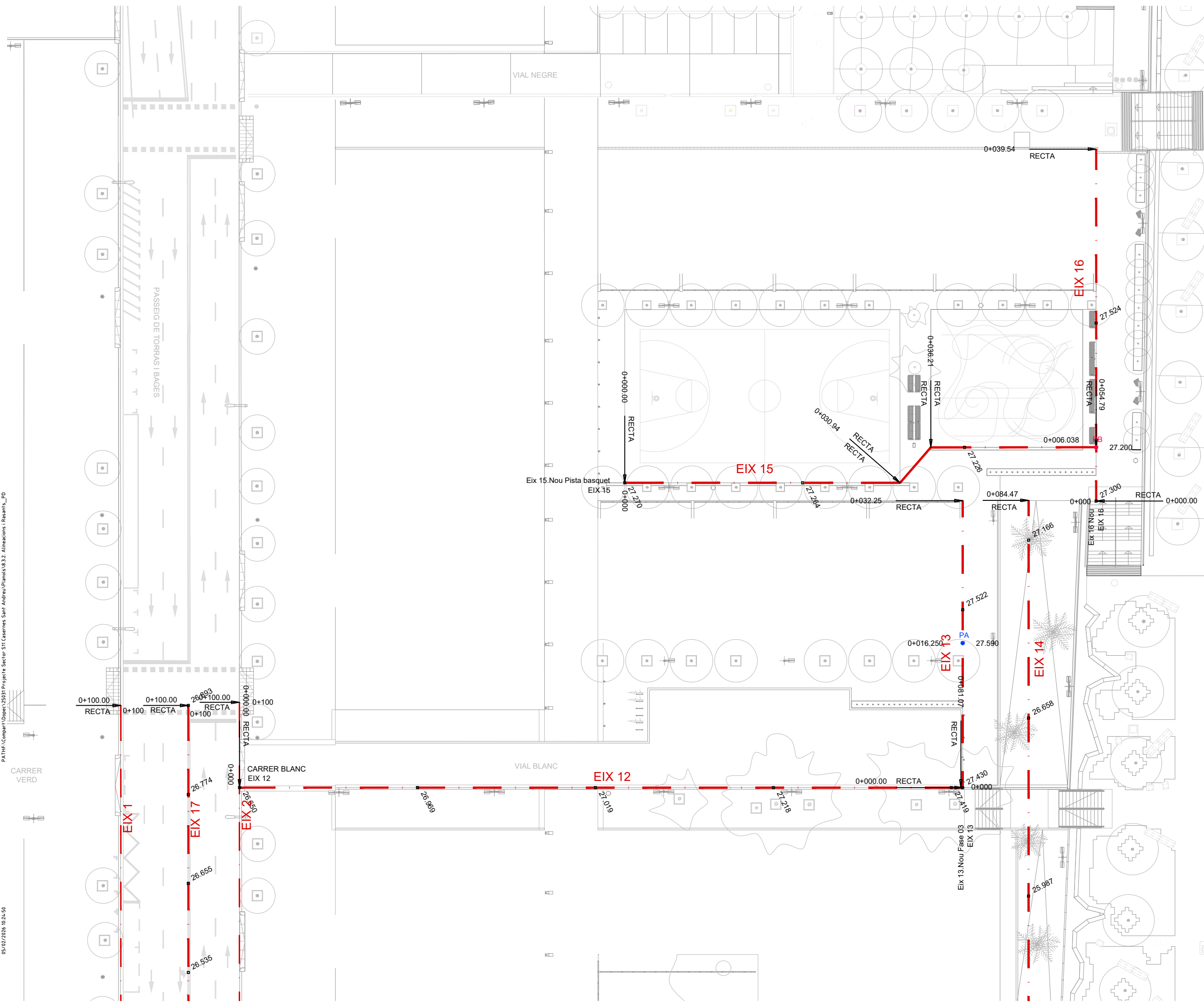
NÚM. EXPEDIENT EDICIÓ DATA
BAS25040001 EXECUTIU FEBRER 2026

NOM PLÀNOL
DEFINICIÓ GEOMÈTRICA EN PLANTA ALINEACIONS I RASANTS. PLANTA DETALL

0 20 m

ESCALA
DIN A3 1:4.00
DIN A1 1:200

PLÀNOL
8.3.2
FULL 4/5



PU SEGREGAT 11 DE L'ÀMBIT DEL CARRER PALOMAR I VIALS INTERIORS DEL PASSEIG MARTA MATA, 7-9 I ENTORN 6B DEL PROJECTE REFÓS D'URBANITZACIÓ DE LES CASERNES DE SANT ANDREU DISTRICTE DE SANT ANDREU

Ajuntament de Barcelona
 Àrea d'Urbanisme i Habitatge
 Institut Municipal d'Urbanisme
 Direcció de Serveis de Projectes i Obres

AUTOR DELS CRITERIS I DE L'AVANTPROJECTE: Manuel de Solà, arquitecte.

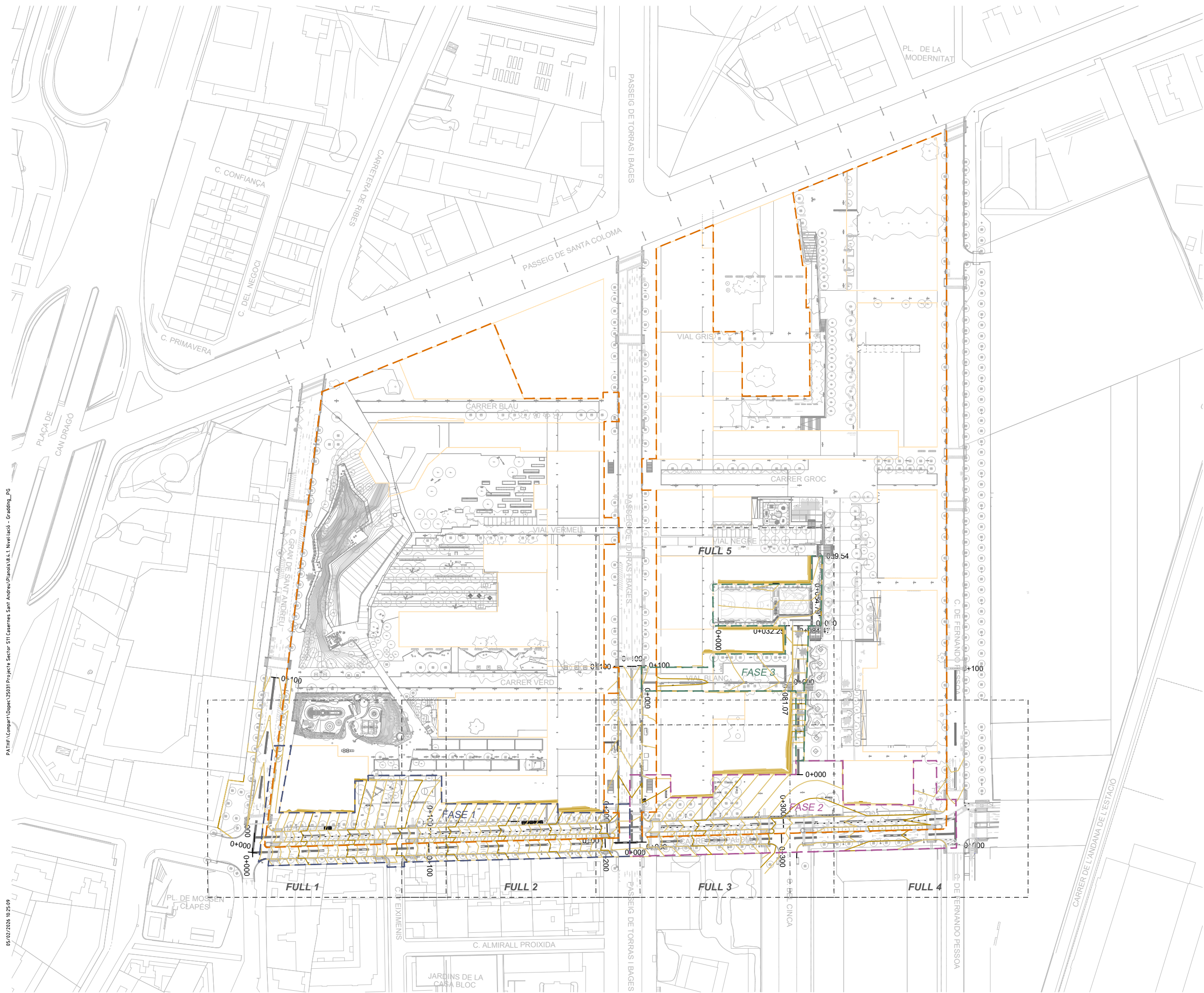
AUTOR DEL PROJECTE EXECUTIU: **Dopcc** MARIA CAELLES LACASTA

G94.SMU-PAU2F2.S11

NÚM. EXPEDIENT: **BAS25040001** EDICIÓ: **EXECUTIU** DATA: **FEBRER 2026**

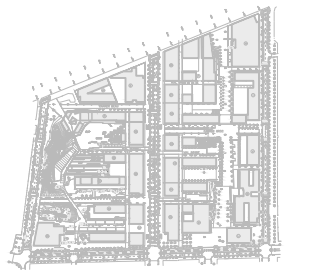
NOM PLÀNOL: **DEFINICIÓ GEOMÈTRICA EN PLANTA ALINEACIONS I RASANTS. PLANTA DETALL**

ESCALA: DIN A3 1:4.00 PLÀNOL: **8.3.2**
 DIN A1 1:200 FULL: 5/5



LÍMITS

- ÀMBIT PROJECTE FASE 01
- ÀMBIT PROJECTE FASE 02
- ÀMBIT PROJECTE FASE 03
- ÀMBIT PROJECTE INICIAL
- LÍMIT DE PARCEL·LA



PU SEGREGAT 11 DE L'ÀMBIT DEL CARRER PALOMAR I VIALS INTERIORS DEL PASSEIG MARTA MATA, 7-9 I ENTORN 6B DEL PROJECTE REFÓS D'URBANITZACIÓ DE LES CASERNES DE SANT ANDREU DISTRICTE DE SANT ANDREU

Ajuntament de Barcelona
 Àrea d'Urbanisme i Habitatge
 Institut Municipal d'Urbanisme
 Direcció de Serveis de Projectes i Obres

AUTOR DELS CRITERIS I DE L'AVANTPROJECTE: Manuel de Solà, arquitecte

AUTOR DEL PROJECTE EXECUTIU: **Dopcc**
 MARIA CAELLES LACASTA

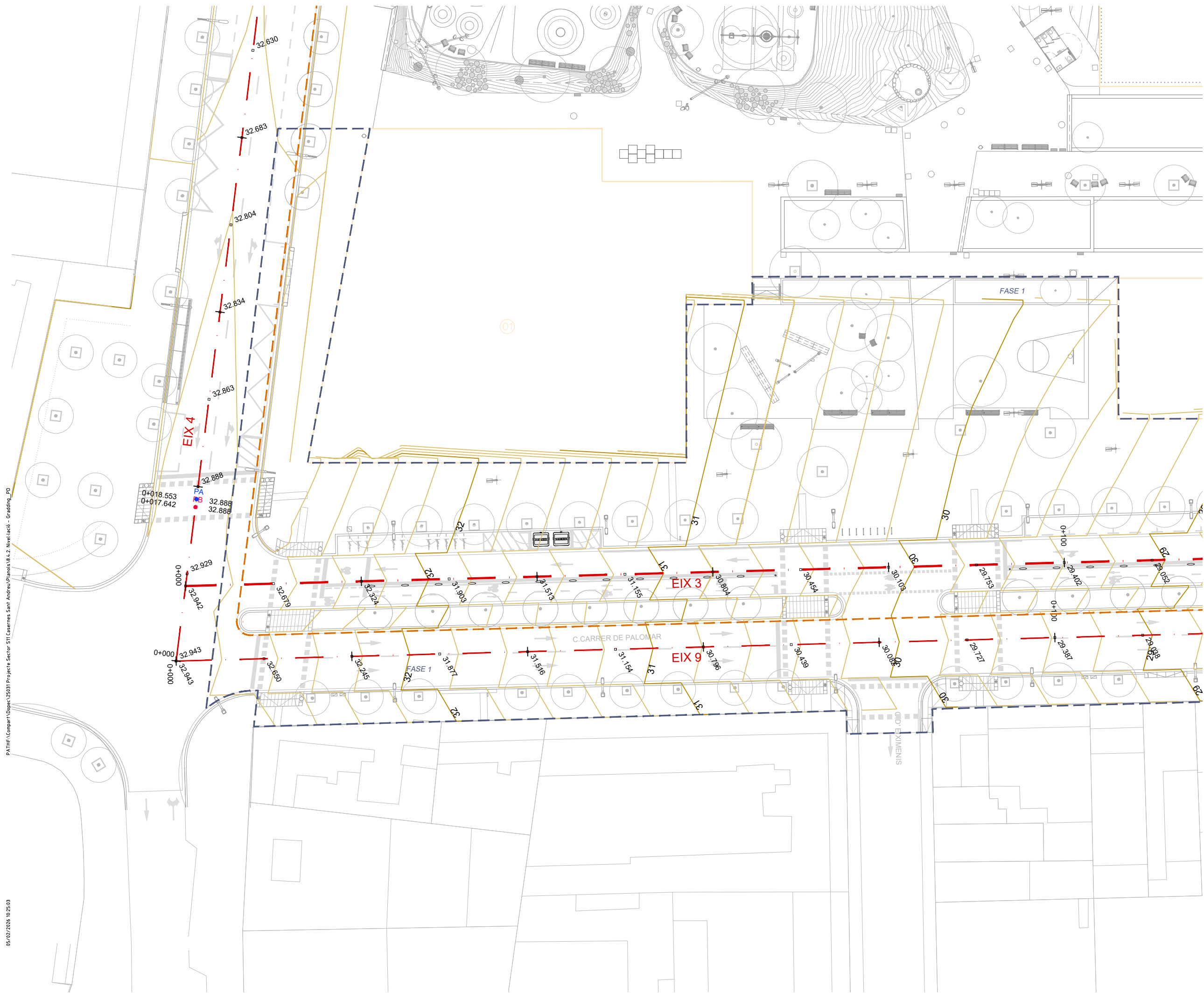
G94.SMU-PAU2F2.S11

NÚM. EXPEDIENT: **BAS25040001** EDICIÓ: **EXECUTIU** DATA: **FEBRER 2026**

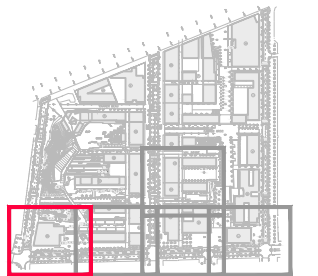
NOM PLÀNOL: **DEFINICIÓ GEOMÈTRICA EN PLANTA NIVEL·LACIÓ - GRADING. PLANTA GENERAL**

ESCALA: DIN A3 1:2000
 DIN A1 1:1000

PLÀNOL: **8.4.1**
 FULL 1/1



- LÍMITS**
- ÀMBIT PROJECTE FASE 01
 - ÀMBIT PROJECTE FASE 02
 - ÀMBIT PROJECTE FASE 03
 - ÀMBIT PROJECTE INICIAL
 - LÍMIT DE PARCEL·LA



PU SEGREGAT 11 DE L'ÀMBIT DEL CARRER PALOMAR I VIALS INTERIORS DEL PASSEIG MARTA MATA, 7-9 I ENTORN 6B DEL PROJECTE REFÓS D'URBANITZACIÓ DE LES CASERNES DE SANT ANDREU DISTRICTE DE SANT ANDREU

Ajuntament de Barcelona
 Àrea d'Urbanisme i Habitatge
 Institut Municipal d'Urbanisme
 Direcció de Serveis de Projectes i Obres

AUTOR DELS CRITERIS I DE L'AVANTPROJECTE: Manuel de Solà, arquitecte

AUTOR DEL PROJECTE EXECUTIU: **Dopcc**
 MARIA CAELLES LACASTA

G94.SMU-PAU2F2.S11

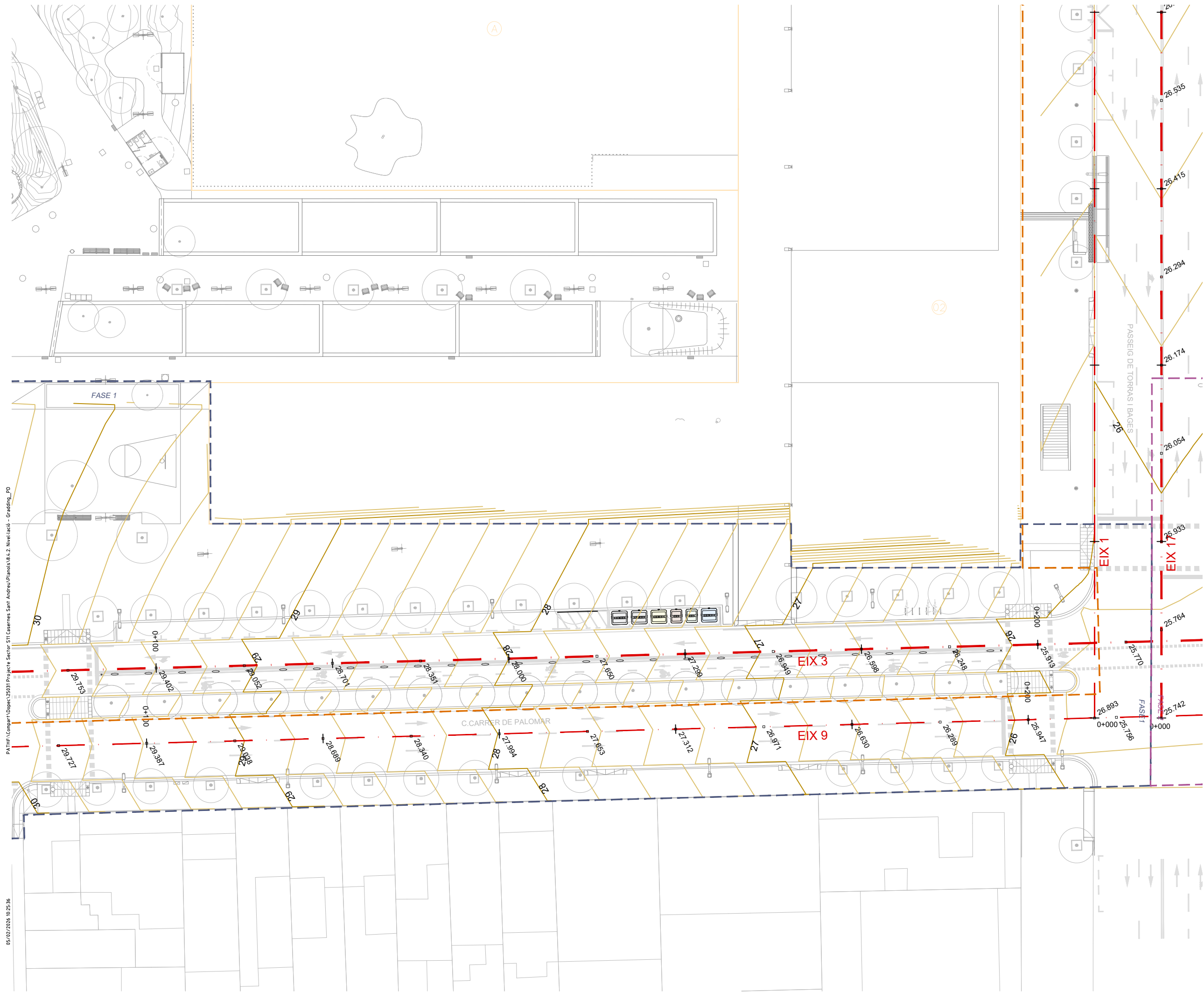
NÚM. EXPEDIENT: **BAS25040001** EDICIÓ: **EXECUTIU** DATA: **FEBRER 2026**

NOM PLÀNOL: **DEFINICIÓ GEOMÈTRICA EN PLANTA NIVEL·LACIÓ - GRADING. PLANTA DETALL**

0 20 m

ESCALA: DIN A3 1:4.00, DIN A1 1:200

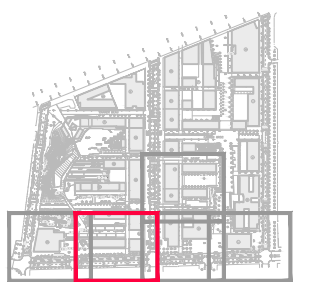
PLÀNOL: **8.4.2**
FULL 1/5



PATH:\Compart\Uopoc\25031\Projecte S11 Casernes Sant Andreu\Plànols\8.4.2 Nivel·lació - Grading_PD

05/02/2026 10:25:36

- LÍMITS**
- ÀMBIT PROJECTE FASE 01
 - ÀMBIT PROJECTE FASE 02
 - ÀMBIT PROJECTE FASE 03
 - ÀMBIT PROJECTE INICIAL
 - LÍMIT DE PARCEL·LA



PU SEGREGAT 11 DE L'ÀMBIT DEL CARRER PALOMAR I VIALS INTERIORS DEL PASSEIG MARTA MATA, 7-9 I ENTORN 6B DEL PROJECTE REFÓS D'URBANITZACIÓ DE LES CASERNES DE SANT ANDREU DISTRICTE DE SANT ANDREU

Ajuntament de Barcelona
 Àrea d'Urbanisme i Habitatge
 Institut Municipal d'Urbanisme
 Direcció de Serveis de Projectes i Obres

AUTOR DELS CRITERIS I DE L'AVANTPROJECTE: Manuel de Solà, arquitecte.

AUTOR DEL PROJECTE EXECUTIU: **Dopcc**
 MARIA CAELLES LACASTA

G94.SMU-PAU2F2.S11

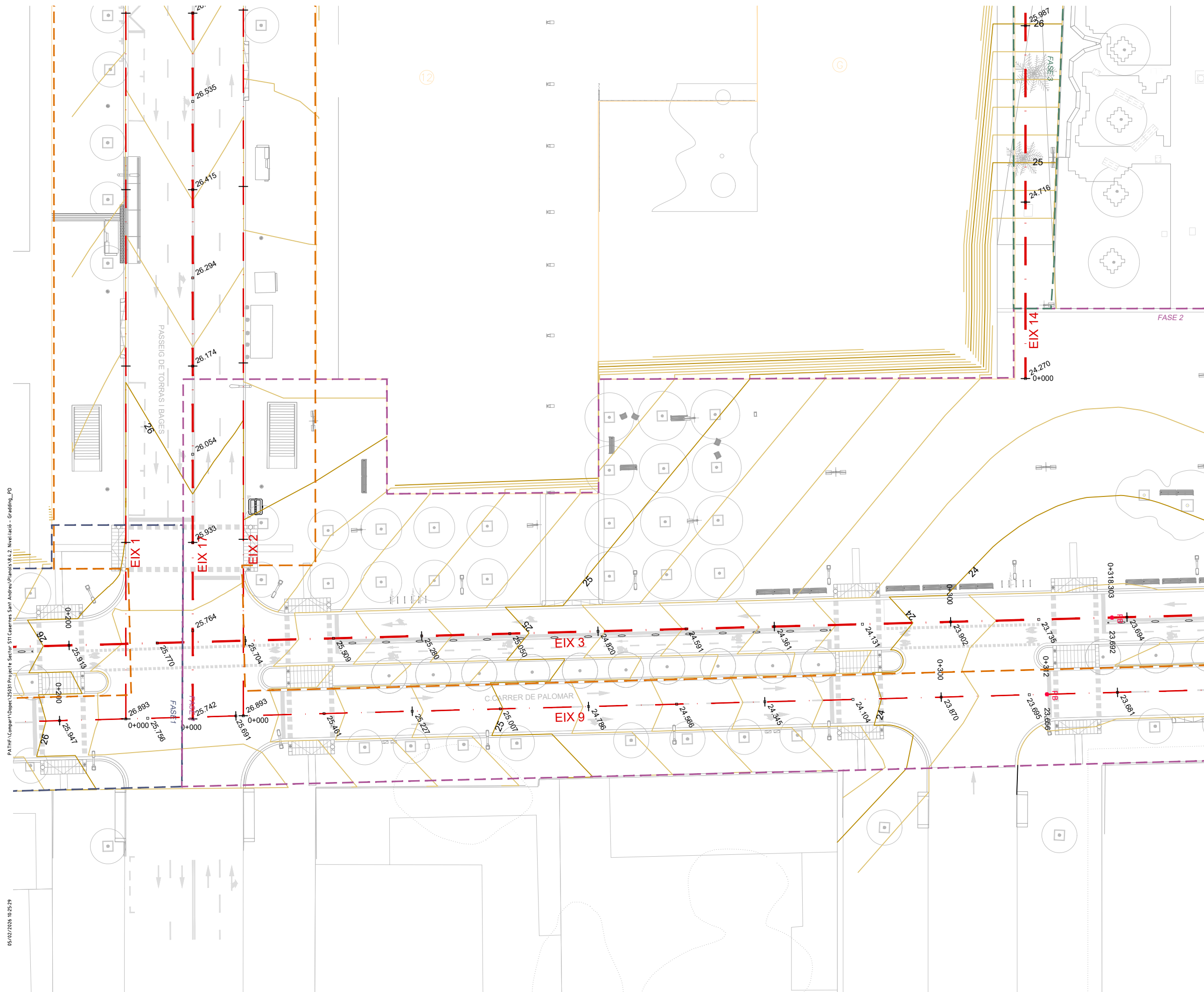
NÚM. EXPEDIENT: **BAS25040001** EDICIÓ: **EXECUTIU** DATA: **FEBRER 2026**

NOM PLÀNOL: **DEFINICIÓ GEOMÈTRICA EN PLANTA NIVEL·LACIÓ - GRADING. PLANTA DETALL**

0 20 m

ESCALA: DIN A3 1:4.00, DIN A1 1:200

PLÀNOL: **8.4.2**
 FULL: 2/5

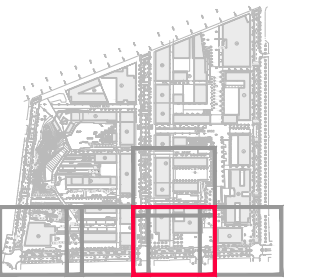


P:\TH\F\Compart\Uopoc\25031 Projecte S11 Casernes Sant Andreu\Plano\8.4.2 Nivel·lació - Grading_PD

05/02/2026 10:25:29

LÍMITS

- ÀMBIT PROJECTE FASE 01
- ÀMBIT PROJECTE FASE 02
- ÀMBIT PROJECTE FASE 03
- ÀMBIT PROJECTE INICIAL
- LÍMIT DE PARCEL·LA



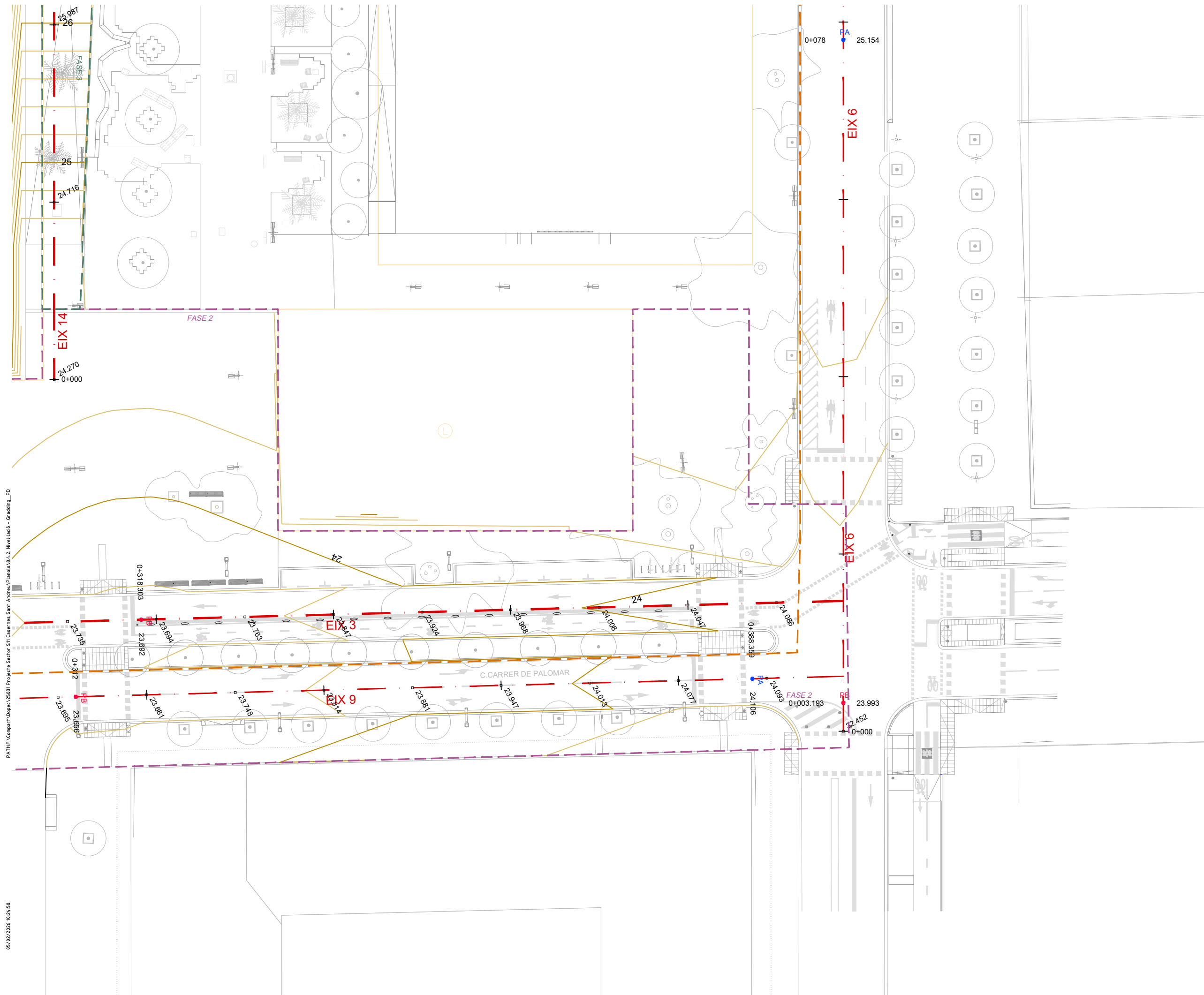
PU SEGREGAT 11 DE L'ÀMBIT DEL CARRER PALOMAR I VIALS INTERIORS DEL PASSEIG MARTA MATA, 7-9 I ENTORN 6B DEL PROJECTE REFÓS D'URBANITZACIÓ DE LES CASERNES DE SANT ANDREU DISTRICTE DE SANT ANDREU

<p>Ajuntament de Barcelona Àrea d'Urbanisme i Habitatge Institut Municipal d'Urbanisme Direcció de Serveis de Projectes i Obres</p>	
AUTOR DELS CRITERIS I DE L'AVANTPROJECTE Manuel de Solà, arquitecte	
AUTOR DEL PROJECTE EXECUTIU Dopcc MARIA CAELLES LACASTA	

G94.SMU-PAU2F2.S11

NÚM. EXPEDIENT	EDICIÓ	DATA
BAS25040001	EXECUTIU	FEBRER 2026
NOM PLÀNOL		
DEFINICIÓ GEOMÈTRICA EN PLANTA		
NIVEL·LACIÓ - GRADING. PLANTA DETALL		

	ESCALA	PLÀNOL
	DIN A3 1:4.00	8.4.2
	DIN A1 1:200	FULL 3/5

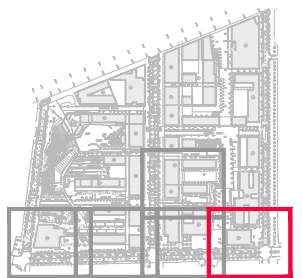


PATH:\Compart\Uopact\25031\Projecte S11 Casernes Sant Andreu\Plànols\8.4.2. Nivel·lació - Grading_PD

05/02/2026 10:24:50

LÍMITS

- ÀMBIT PROJECTE FASE 01
- ÀMBIT PROJECTE FASE 02
- ÀMBIT PROJECTE FASE 03
- ÀMBIT PROJECTE INICIAL
- LÍMIT DE PARCEL·LA



PU SEGREGAT 11 DE L'ÀMBIT DEL CARRER PALOMAR I VIALS INTERIORS DEL PASSEIG MARTA MATA, 7-9 I ENTORN 6B DEL PROJECTE REFÓS D'URBANITZACIÓ DE LES CASERNES DE SANT ANDREU DISTRICTE DE SANT ANDREU



Àrea d'Urbanisme i Habitatge
Institut Municipal d'Urbanisme
Direcció de Serveis de Projectes i Obres

AUTOR DELS CRITERIS I DE L'AVANTPROJECTE Manuel de Solà, arquitecte

AUTOR DEL PROJECTE EXECUTIU MARIA CAELLES LACASTA

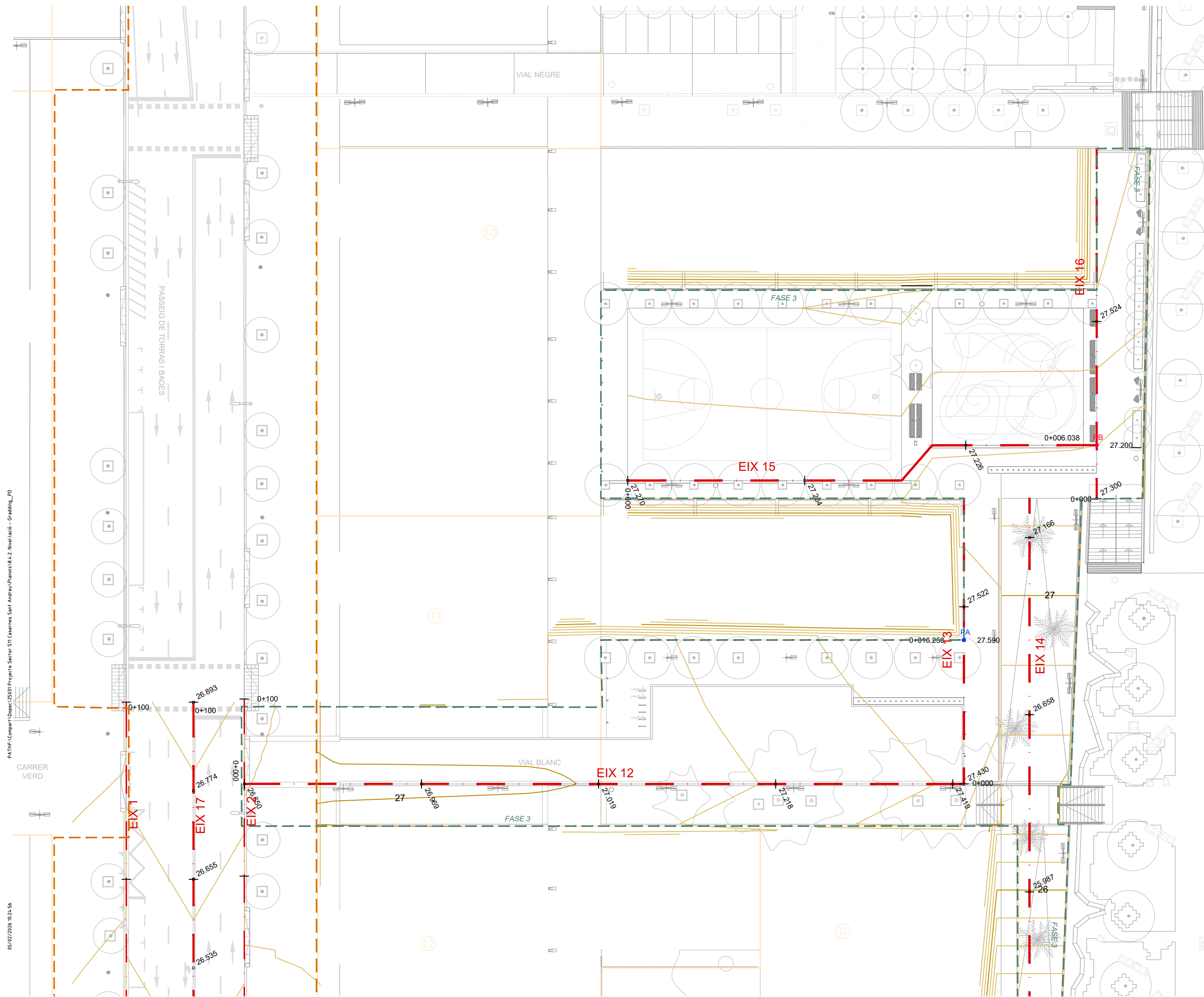
G94.SMU-PAU2F2.S11

NÚM. EXPEDIENT **BAS25040001** EDICIÓ **EXECUTIU** DATA **FEBRER 2026**

NOM PLÀNOL **DEFINICIÓ GEOMÈTRICA EN PLANTA NIVEL·LACIÓ - GRADING. PLANTA DETALL**



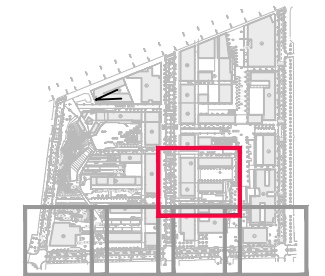
ESCALA **1:400** PLÀNOL **8.4.2**
DIN A3 1:400 FULL **4/5**
DIN A1 1:200



PATH:\Compart\Uopoc\25031\Projecte Sector S11 Casernes Sant Andreu\Plànols\8.4.2. Nivel·lació - Grading_PD

05/02/2026 10:24:56

- LÍMITS**
- ÀMBIT PROJECTE FASE 01
 - ÀMBIT PROJECTE FASE 02
 - ÀMBIT PROJECTE FASE 03
 - ÀMBIT PROJECTE INICIAL
 - LÍMIT DE PARCEL·LA



PU SEGREGAT 11 DE L'ÀMBIT DEL CARRER PALOMAR I VIALS INTERIORS DEL PASSEIG MARTA MATA, 7-9 I ENTORN 6B DEL PROJECTE REFÓS D'URBANITZACIÓ DE LES CASERNES DE SANT ANDREU
DISTRICTE DE SANT ANDREU

Ajuntament de Barcelona
Àrea d'Urbanisme i Habitatge
Institut Municipal d'Urbanisme
Direcció de Serveis de Projectes i Obres

AUTOR DELS CRITERIS I DE L'AVANTPROJECTE: Manuel de Solà, arquitecte

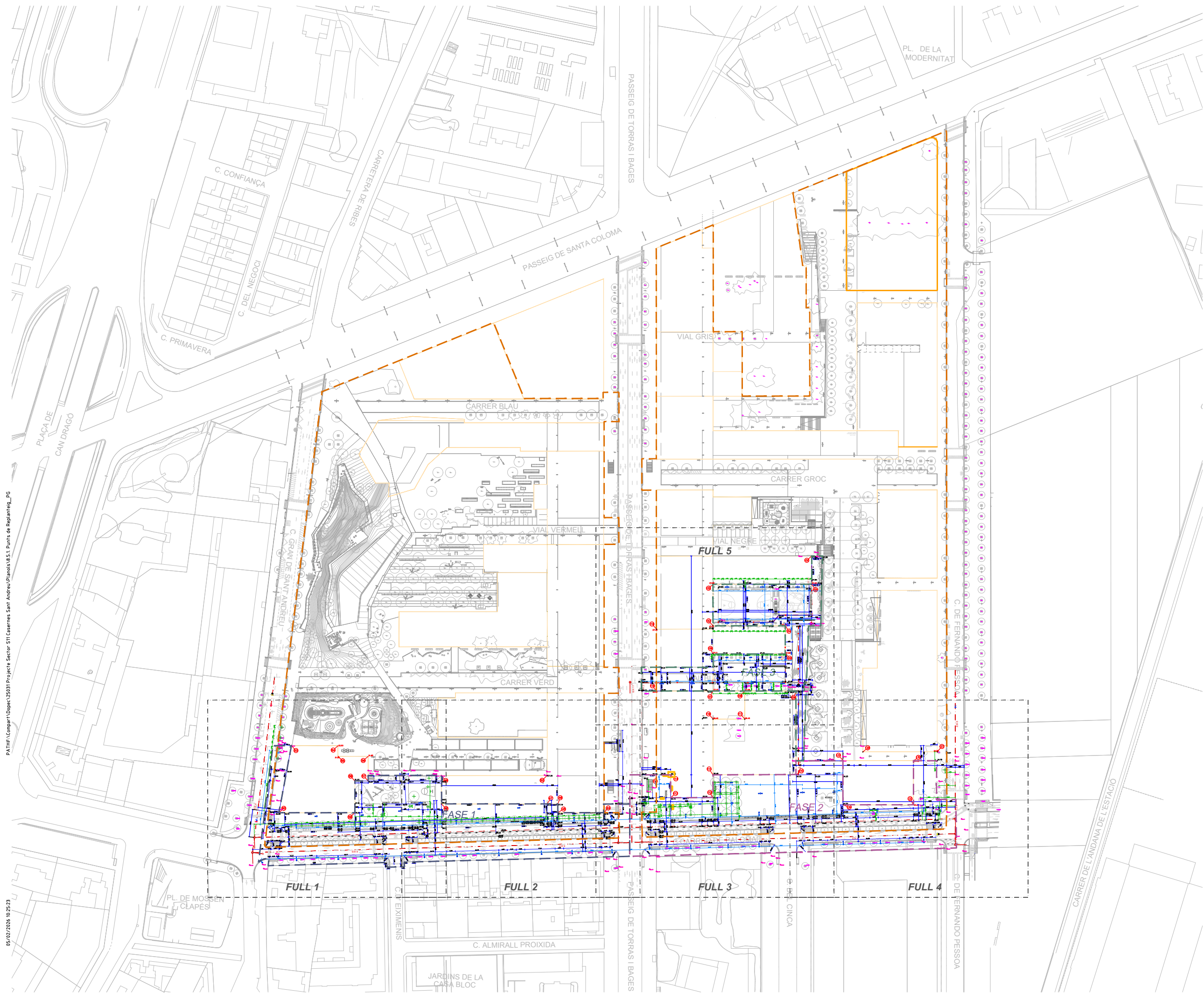
AUTOR DEL PROJECTE EXECUTIU: **Dopcc**
MARIA CAELLES LACASTA

G94.SMU-PAU2F2.S11

NÚM. EXPEDIENT: **BAS25040001** EDICIÓ: **EXECUTIU** DATA: **FEBRER 2026**

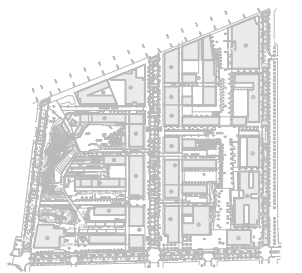
NOM PLÀNOL: **DEFINICIÓ GEOMÈTRICA EN PLANTA NIVEL·LACIÓ - GRADING. PLANTA DETALL**

ESCALA: DIN A3 1:4.00 PLÀNOL: **8.4.2**
DIN A1 1:200 FULL: **5/5**



LÍMITS

- ÀMBIT PROJECTE FASE 01
- ÀMBIT PROJECTE FASE 02
- ÀMBIT PROJECTE FASE 03
- ÀMBIT PROJECTE INICAL
- LÍMIT DE PARCEL·LA



PU SEGREGAT 11 DE L'ÀMBIT DEL CARRER PALOMAR I VIALS INTERIORS DEL PASSEIG MARTA MATA, 7-9 I ENTORN 6B DEL PROJECTE REFÓS D'URBANITZACIÓ DE LES CASERNES DE SANT ANDREU DISTRICTE DE SANT ANDREU



Àrea d'Urbanisme i Habitatge
Institut Municipal d'Urbanisme
Direcció de Serveis de Projectes i Obres

AUTOR DELS CRITERIS I DE L'AVANTPROJECTE Manuel de Solà, arquitecte

AUTOR DEL PROJECTE EXECUTIU MARIA CAELLES LACASTA

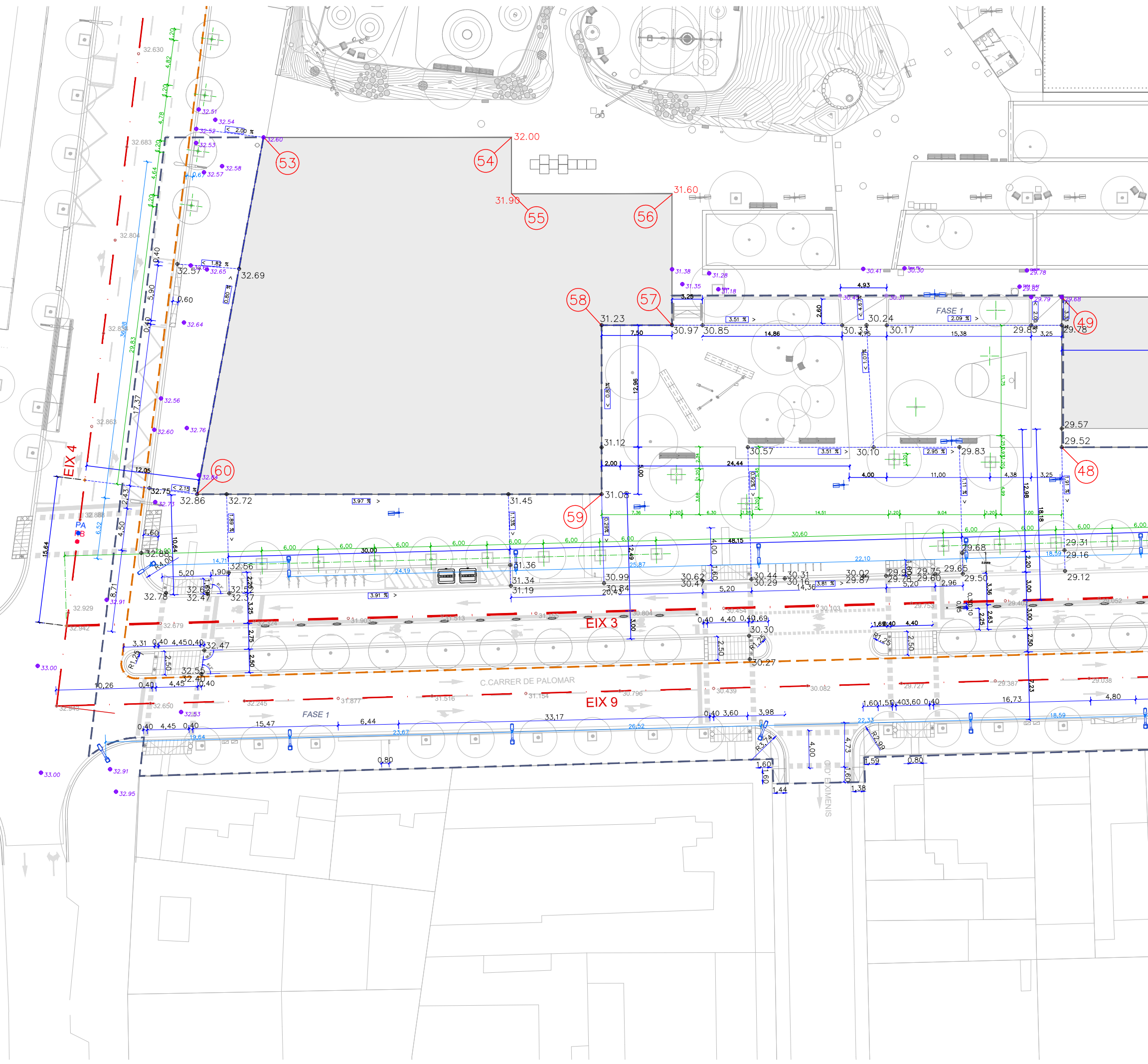
G94.SMU-PAU2F2.S11

NÚM. EXPEDIENT **BAS25040001** EDICIÓ **EXECUTIU** DATA **FEBRER 2026**

NOM PLÀNOL **DEFINICIÓ GEOMÈTRICA EN PLANTA PUNTS DE REPLANTEIG. PLANTA GENERAL**

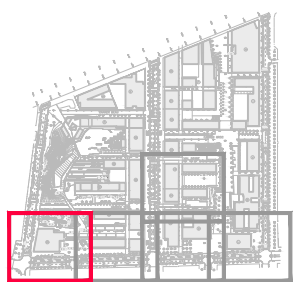
0 100 m

ESCALA **DIN A3 1:2000** PLÀNOL **8.5.1**
DIN A1 1:1000 FULL 1/1



LÍMITS

- ÀMBIT PROJECTE FASE 01
- ÀMBIT PROJECTE FASE 02
- ÀMBIT PROJECTE FASE 03
- ÀMBIT PROJECTE INICIAL
- LÍMIT DE PARCEL·LA



PU SEGREGAT 11 DE L'ÀMBIT DEL CARRER PALOMAR I VIALS INTERIORS DEL PASSEIG MARTA MATA, 7-9 I ENTORN 6B DEL PROJECTE REFÓS D'URBANITZACIÓ DE LES CASERNES DE SANT ANDREU DISTRICTE DE SANT ANDREU

Ajuntament de Barcelona
Àrea d'Urbanisme i Habitatge
Institut Municipal d'Urbanisme
Direcció de Serveis de Projectes i Obres

AUTOR DELS CRITERIS I DE L'AVANTPROJECTE: Manuel de Solà, arquitecte

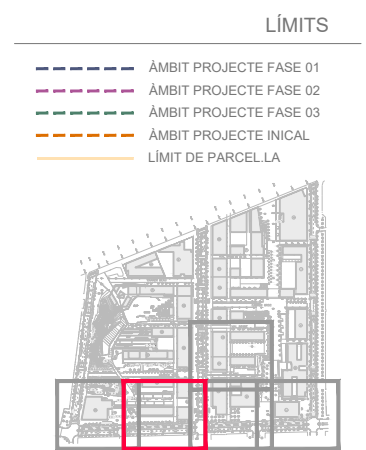
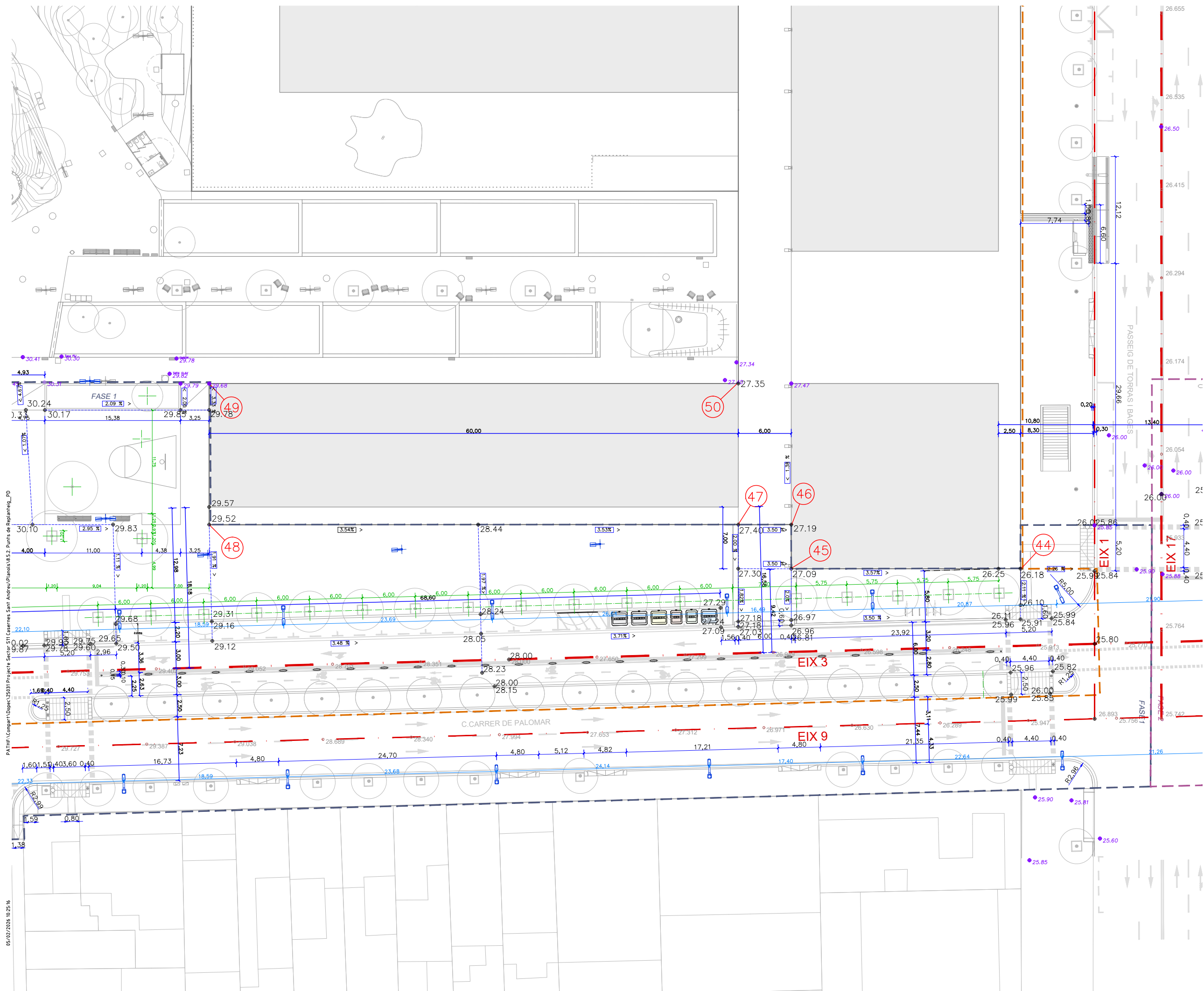
AUTOR DEL PROJECTE EXECUTIU: **Dopcc** MARIA CAELLES LACASTA

G94.SMU-PAU2F2.S11

NÚM. EXPEDIENT: **BAS25040001** EDICIÓ: **EXECUTIU** DATA: **FEBRER 2026**

NOM PLÀNOL: **DEFINICIÓ GEOMÈTRICA EN PLANTA PUNTS DE REPLANTEIG. PLANTA DETALL**

ESCALA: DIN A3 1:4.00 PLÀNOL: **8.5.2**
DIN A1 1:200 FULL: 1/5



PU SEGREGAT 11 DE L'ÀMBIT DEL CARRER PALOMAR I VIALS INTERIORS DEL PASSEIG MARTA MATA, 7-9 I ENTORN 6B DEL PROJECTE REFÓS D'URBANITZACIÓ DE LES CASERNES DE SANT ANDREU DISTRICTE DE SANT ANDREU

Ajuntament de Barcelona
 Àrea d'Urbanisme i Habitatge
 Institut Municipal d'Urbanisme
 Direcció de Serveis de Projectes i Obres

AUTOR DELS CRITERIS I DE L'AVANTPROJECTE: Manuel de Solà, arquitecte

AUTOR DEL PROJECTE EXECUTIU: **Dopcc**
 MARIA CAELLES LACASTA

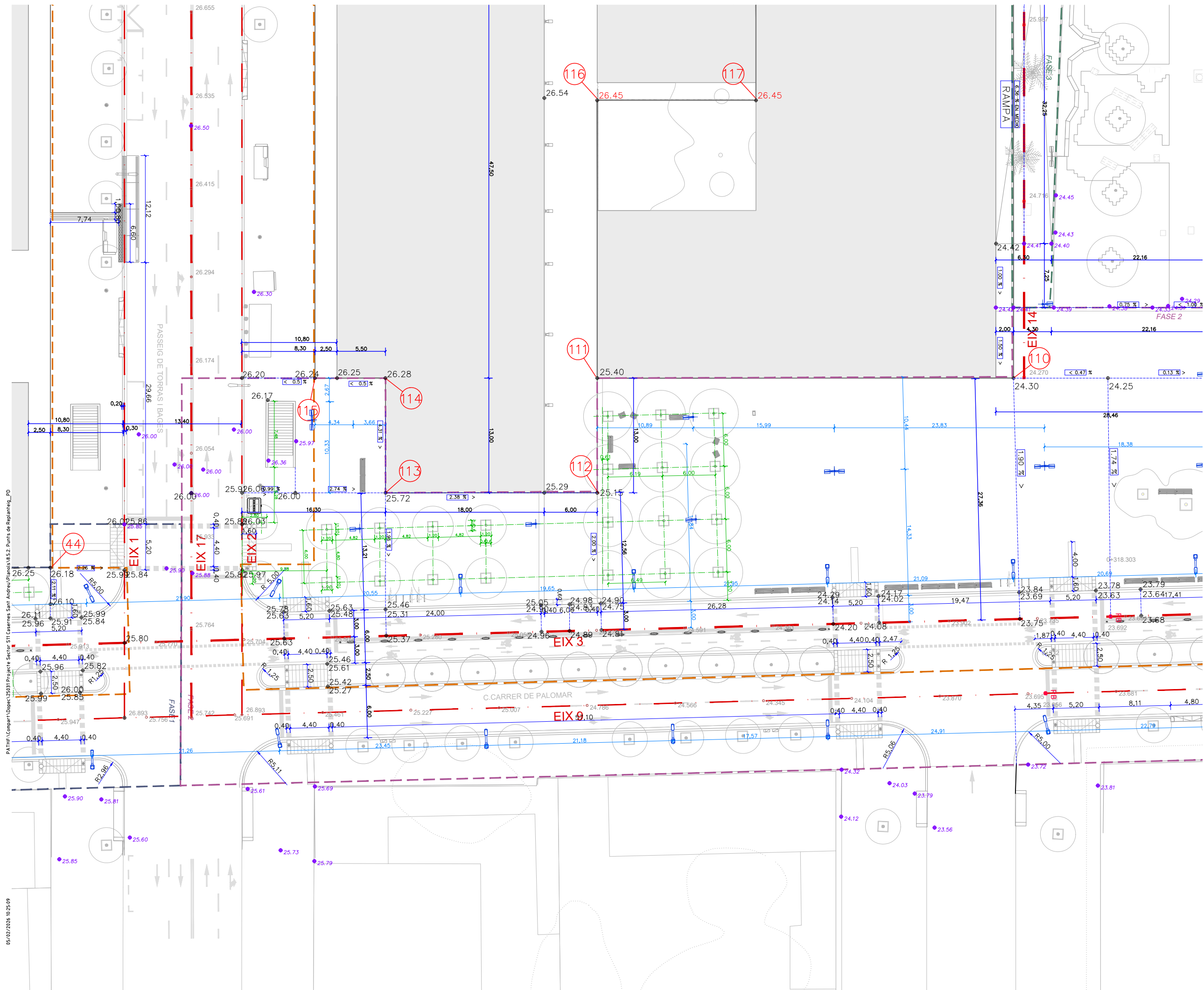
G94.SMU-PAU2F2.S11

NÚM. EXPEDIENT: **BAS25040001** EDICIÓ: **EXECUTIU** DATA: **FEBRER 2026**

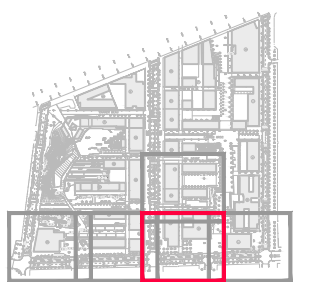
NOM PLÀNOL: **DEFINICIÓ GEOMÈTRICA EN PLANTA PUNTS DE REPLANTEIG. PLANTA DETALL**

ESCALA: DIN A3 1:4.00 PLÀNOL: **8.5.2**
 DIN A1 1:200 FULL: **2/5**

05/02/2026 10:25:16



- LÍMITS**
- ÀMBIT PROJECTE FASE 01
 - ÀMBIT PROJECTE FASE 02
 - ÀMBIT PROJECTE FASE 03
 - ÀMBIT PROJECTE INICIAL
 - LÍMIT DE PARCEL·LA



PU SEGREGAT 11 DE L'ÀMBIT DEL CARRER PALOMAR I VIALS INTERIORS DEL PASSEIG MARTA MATA, 7-9 I ENTORN 6B DEL PROJECTE REFÓS D'URBANITZACIÓ DE LES CASERNES DE SANT ANDREU
 DISTRICTE DE SANT ANDREU

Ajuntament de Barcelona
 Àrea d'Urbanisme i Habitatge
 Institut Municipal d'Urbanisme
 Direcció de Serveis de Projectes i Obres

AUTOR DELS CRITERIS I DE L'AVANTPROJECTE: Manuel de Solà, arquitecte.

AUTOR DEL PROJECTE EXECUTIU: **Dopcc**
 MARIA CAELLES LACASTA

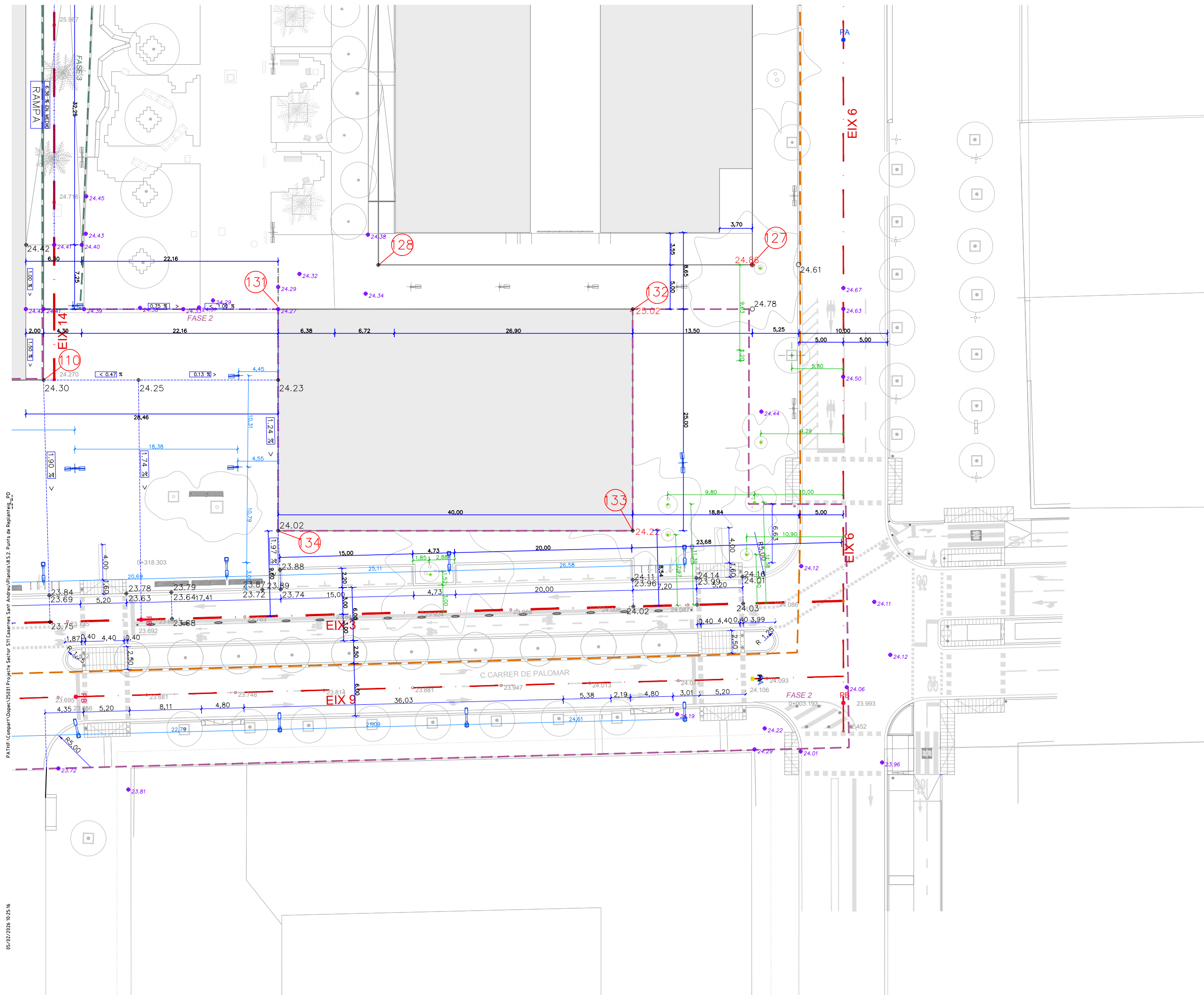
G94.SMU-PAU2F2.S11

NÚM. EXPEDIENT: **BAS25040001** EDICIÓ: **EXECUTIU** DATA: **FEBRER 2026**

NOM PLÀNOL: **DEFINICIÓ GEOMÈTRICA EN PLANTA PUNTS DE REPLANTEIG. PLANTA DETALL**

ESCALA: DIN A3 1:4.00 PLÀNOL: **8.5.2**
 DIN A1 1:200 FULL: **3/5**

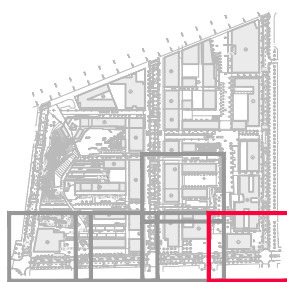
05/02/2026 10:25:59



PATH:\Compart\Uopact\Uopact\Sector S11 Casernes Sant Andreu\Plànols\8.5.2. Punts de Replanteig_PD

LÍMITS

- ÀMBIT PROJECTE FASE 01
- ÀMBIT PROJECTE FASE 02
- ÀMBIT PROJECTE FASE 03
- ÀMBIT PROJECTE INICIAL
- LÍMIT DE PARCEL·LA



PU SEGREGAT 11 DE L'ÀMBIT DEL CARRER PALOMAR I VIALS INTERIORS DEL PASSEIG MARTA MATA, 7-9 I ENTORN 6B DEL PROJECTE REFÓS D'URBANITZACIÓ DE LES CASERNES DE SANT ANDREU
 DISTRICTE DE SANT ANDREU

Ajuntament de Barcelona
 Àrea d'Urbanisme i Habitatge
 Institut Municipal d'Urbanisme
 Direcció de Serveis de Projectes i Obres

AUTOR DELS CRITERIS I DE L'AVANTPROJECTE: Manuel de Solà, arquitecte.
 AUTOR DEL PROJECTE EXECUTIU:

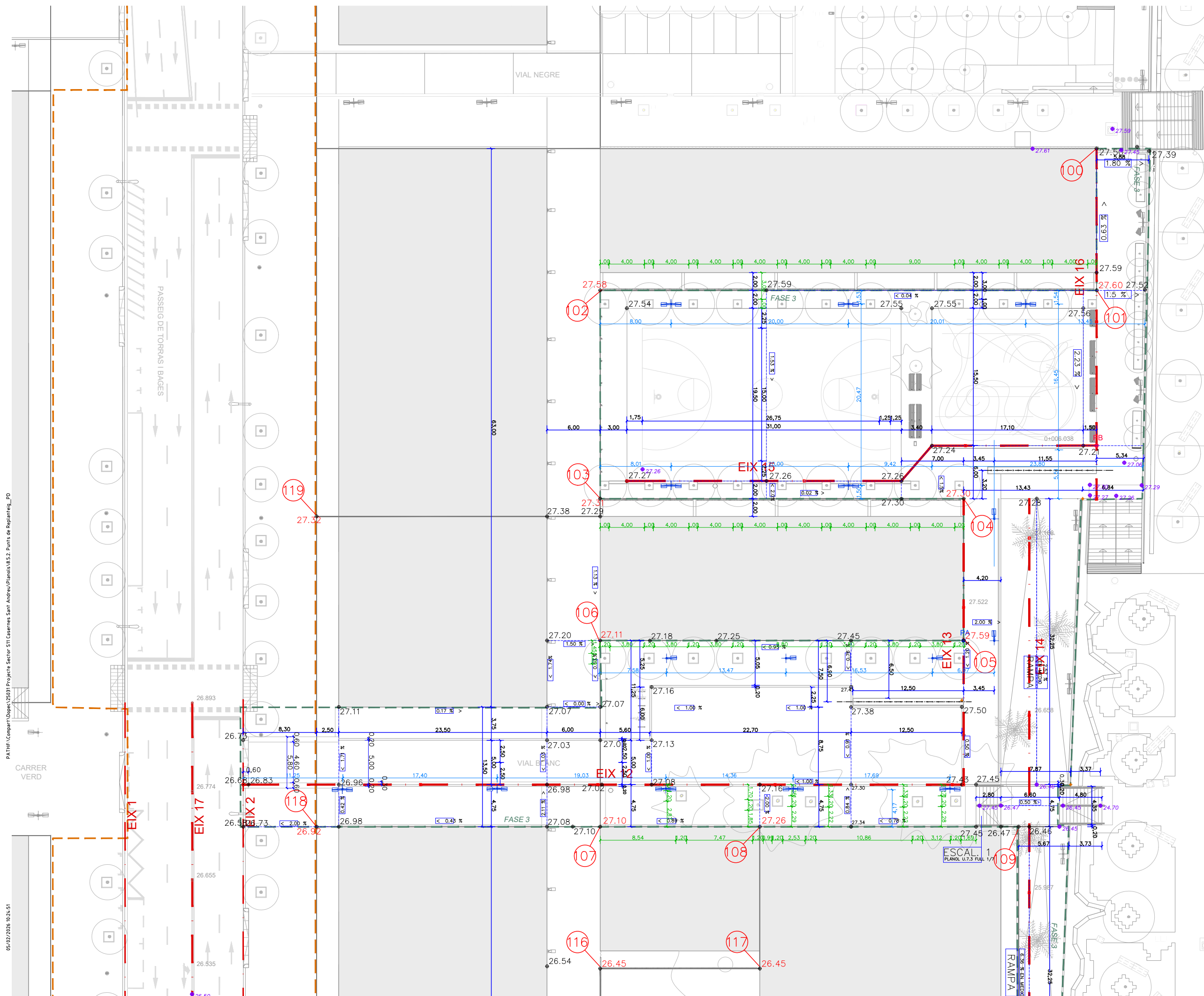


G94.SMU-PAU2F2.S11

NÚM. EXPEDIENT: **BAS25040001** EDICIÓ: **EXECUTIU** DATA: **FEBRER 2026**

NOM PLÀNOL: **DEFINICIÓ GEOMÈTRICA EN PLANTA PUNTS DE REPLANTEIG. PLANTA DETALL**

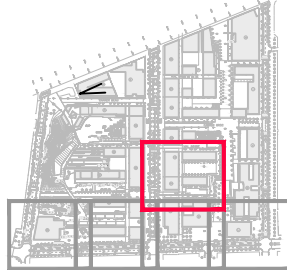
0 20 m
 ESCALA: DIN A3 1:4.00 PLÀNOL: **8.5.2**
 DIN A1 1:200 FULL: **4/5**



PATH:\Compart\Uopac\25031 Projecte Sector S11 Casernes Sant Andreu\Plànols\8.5.2 Punts de Replanteig_PD
 05/02/2026 10:24:51

LÍMITS

- ÀMBIT PROJECTE FASE 01
- ÀMBIT PROJECTE FASE 02
- ÀMBIT PROJECTE FASE 03
- ÀMBIT PROJECTE INICIAL
- LÍMIT DE PARCEL·LA



PU SEGREGAT 11 DE L'ÀMBIT DEL CARRER PALOMAR I VIALS INTERIORS DEL PASSEIG MARTA MATA, 7-9 I ENTORN 6B DEL PROJECTE REFÓS D'URBANITZACIÓ DE LES CASERNES DE SANT ANDREU
 DISTRICTE DE SANT ANDREU

Ajuntament de Barcelona
 Àrea d'Urbanisme i Habitatge
 Institut Municipal d'Urbanisme
 Direcció de Serveis de Projectes i Obres

AUTOR DELS CRITERIS I DE L'AVANTPROJECTE: Manuel de Solà, arquitecte

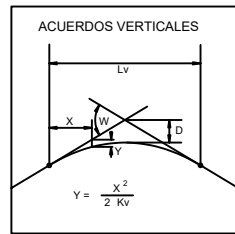
AUTOR DEL PROJECTE EXECUTIU: **Dopcc**
 MARIA CAELLES LACASTA

G94.SMU-PAU2F2.S11

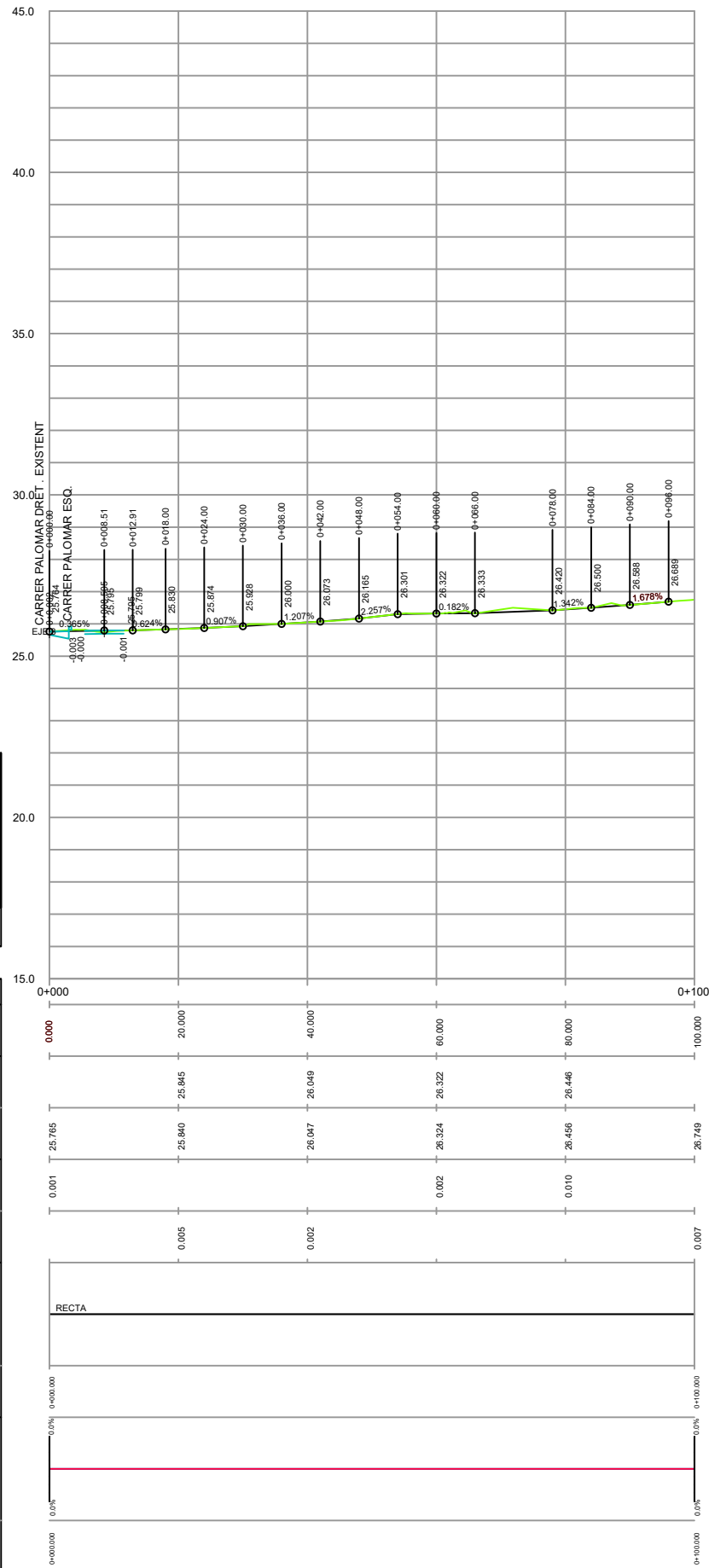
NÚM. EXPEDIENT: **BAS25040001** EDICIÓ: **EXECUTIU** DATA: **FEBRER 2026**

NOM PLÀNOL: **DEFINICIÓ GEOMÈTRICA EN PLANTA PUNTS DE REPLANTEIG. PLANTA DETALL**

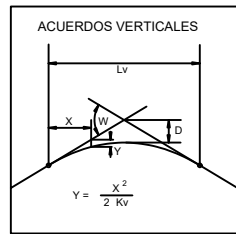
ESCALA: DIN A3 1:4.00 PLÀNOL: **8.5.2**
 DIN A1: 200 FULL: **5/5**



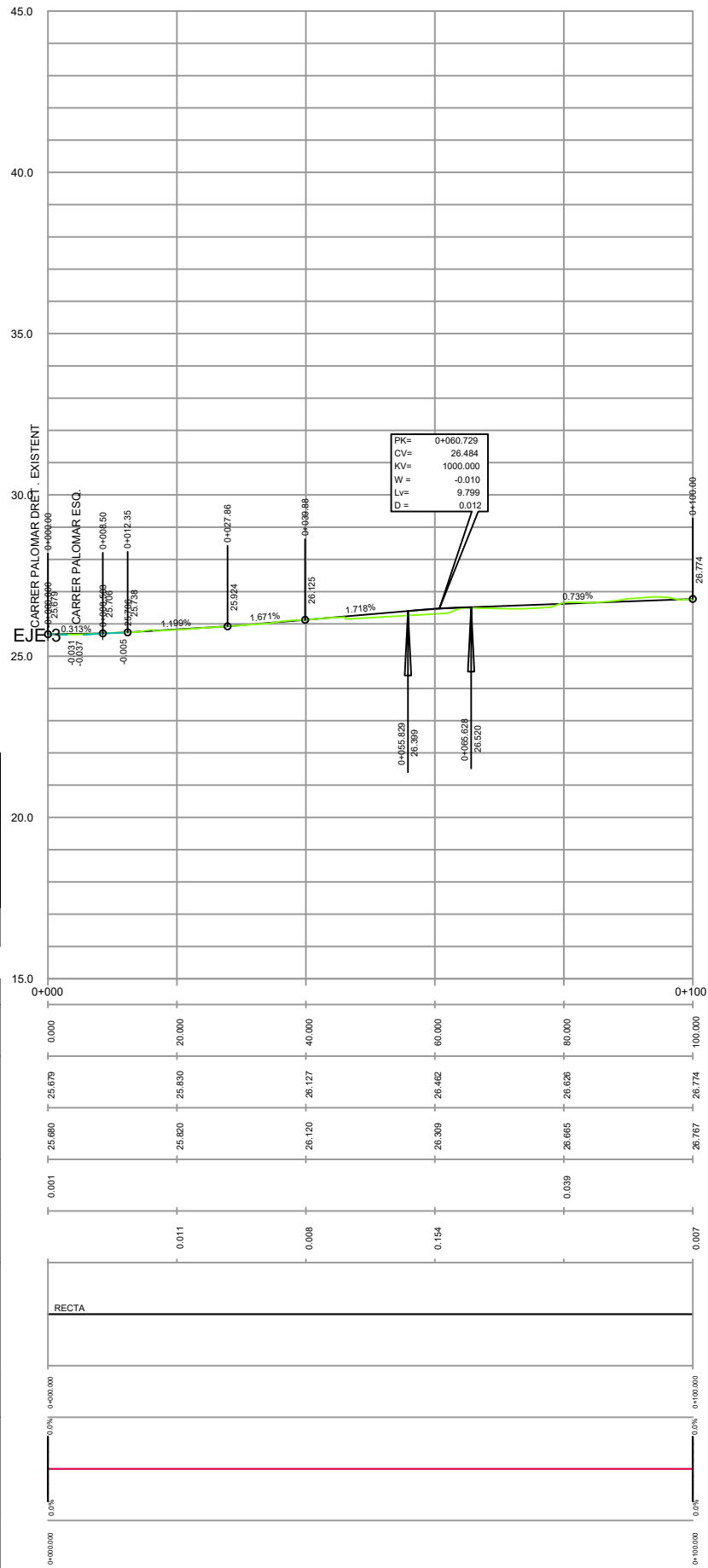
P.K.	
DISTANCIA A L'ORIGEN	
ORDENADES	RASANT
	TERRENY
COTES ROGES	DESMUNT
	TERRAPLE
DIAGRAMA DE CURVATURES	
P.K. CANVI D'ALINEACIO	
DIAGRAMA DE PERALTS	VORA DRETA
	VORA ESQUERRA
P.K. CANVI DE PERALT	



EIX 1. CARRER TORRAS I BAGES ESQ
EH:1/1000
EV:1/200



P.K.	
DISTANCIA A L'ORIGEN	
ORDENADES	RASANT
	TERRENY
COTES ROGES	DESMUNT
	TERRAPLE
DIAGRAMA DE CURVATURES	
P.K. CANVI D'ALINEACIO	
DIAGRAMA DE PERALTS	VORA DRETA
	VORA ESQUERRA
P.K. CANVI DE PERALT	



EIX 2. CARRER TORRAS I BAGES DER
EH:1/1000
EV:1/200

PU SEGREGAT 11 DE L'ÀMBIT DEL CARRER PALOMAR I VIALS INTERIORS DEL PASSEIG MARTA MATA, 7-9 I ENTORN 6B DEL PROJECTE REFÓS D'URBANITZACIÓ DE LES CASERNES DE SANT ANDREU DISTRICTE DE SANT ANDREU



AUTOR DELS CRITERIS I DE L'AVANTPROJECTE: Manuel de Solà, arquitecte

AUTOR DEL PROJECTE EXECUTIU: Dopac, MARIA CAELLES LACASTA

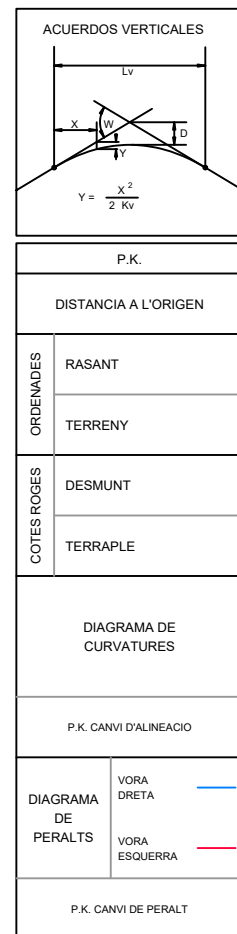
G94.SMU-PAU2F2.S11

NÚM. EXPEDIENT: BAS25040001 EDICIÓ: EXECUTIU DATA: FEBRER 2026

NOM PLÀNOL: DEFINICIÓ GEOMÈTRICA EN ALÇAT PERFILES LONGITUDINALS



ESCALA: DIN A3 1:INDICADES / DIN A1 1:INDICADES
PLÀNOL: 9.1
FULL: 1/10



EIX 3. CARRER PALOMAR ESQ.
EH:1/1000
EV:1/200



PU SEGREGAT 11 DE L'ÀMBIT DEL CARRER PALOMAR I VIALS INTERIORS DEL PASSEIG MARTA MATA, 7-9 I ENTORN 6B DEL PROJECTE REFÓS D'URBANITZACIÓ DE LES CASERNES DE SANT ANDREU DISTRICTE DE SANT ANDREU

Ajuntament de Barcelona
Àrea d'Urbanisme i Habitatge
Institut Municipal d'Urbanisme
Direcció de Serveis de Projectes i Obres

AUTOR DELS CRITERIS I DE L'AVANTPROJECTE: Manuel de Solà, arquitecte

AUTOR DEL PROJECTE EXECUTIU: **Dopac**
MARIA CAELLES LACASTA

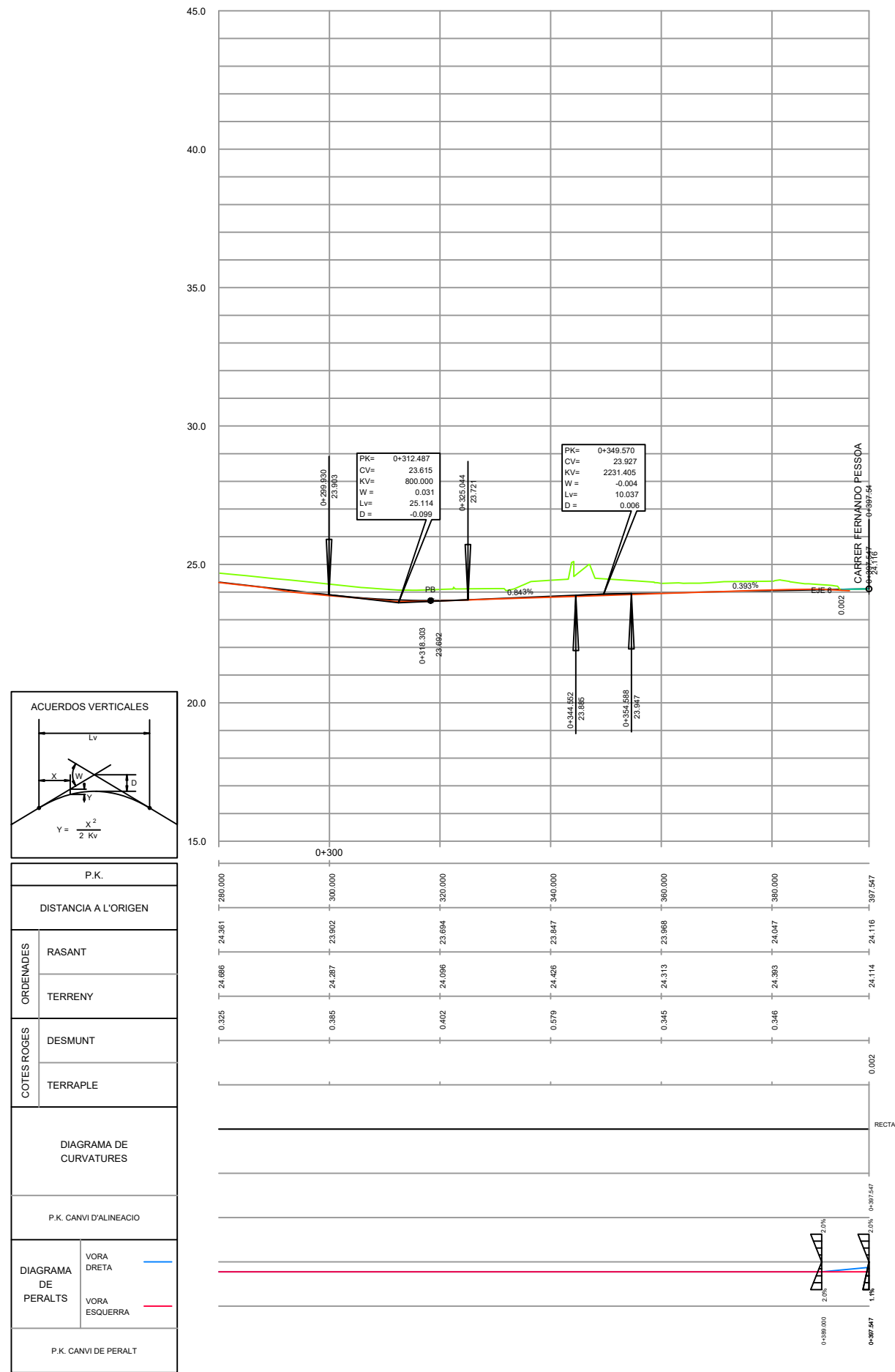
G94.SMU-PAU2F2.S11

NÚM. EXPEDIENT: **BAS25040001** EDICIÓ: **EXECUTIU** DATA: **FEBRER 2026**

NOM PLÀNOL: **DEFINICIÓ GEOMÈTRICA EN ALÇAT PERFILES LONGITUDINALS**

ESCALA: DIN A3 1:INDICADES / DIN A1 1:INDICADES

PLÀNOL: **9.1**
FULL: **2/10**



EIX 3. CARRER PALOMAR ESQ.
EH:1/1000
EV:1/200

PU SEGREGAT 11 DE L'ÀMBIT DEL CARRER PALOMAR I VIALS INTERIORS DEL PASSEIG MARTA MATA, 7-9 I ENTORN 6B DEL PROJECTE REFÓS D'URBANITZACIÓ DE LES CASERNES DE SANT ANDREU DISTRICTE DE SANT ANDREU



Àrea d'Urbanisme i Habitatge
Institut Municipal d'Urbanisme
Direcció de Serveis de Projectes i Obres

AUTOR DELS CRITERIS I DE L'AVANTPROJECTE: Manuel de Solà, arquitecte

AUTOR DEL PROJECTE EXECUTIU: **Dopcc**
MARIA CAELLES LACASTA


G94.SMU-PAU2F2.S11

NÚM. EXPEDIENT: **BAS25040001** EDICIÓ: **EXECUTIU** DATA: **FEBRER 2026**

NOM PLÀNOL: **DEFINICIÓ GEOMÈTRICA EN ALÇAT**
PERFIS LONGITUDINALS

ESCALA: DIN A3 1:INDICADES / DIN A1 1:INDICADES

PLÀNOL: **9.1**
FULL: **3/10**



EIX 4. CARRER GRAN DE ST. ANDREU.
EH:1/1000
EV:1/200

PU SEGREGAT 11 DE L'ÀMBIT DEL CARRER PALOMAR I VIALS INTERIORS DEL PASSEIG MARTA MATA, 7-9 I ENTORN 6B DEL PROJECTE REFÓS D'URBANITZACIÓ DE LES CASERNES DE SANT ANDREU DISTRICTE DE SANT ANDREU

Ajuntament de Barcelona
Àrea d'Urbanisme i Habitatge
Institut Municipal d'Urbanisme
Direcció de Serveis de Projectes i Obres

AUTOR DELS CRITERIS I DE L'AVANTPROJECTE: Manuel de Solà, arquitecte

AUTOR DEL PROJECTE EXECUTIU: **Dopcc**
MARIA CAELLES LACASTA

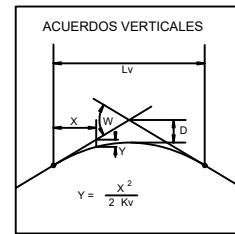
G94.SMU-PAU2F2.S11

NÚM. EXPEDIENT: **BAS25040001** EDICIÓ: **EXECUTIU** DATA: **FEBRER 2026**

NOM PLÀNOL: **DEFINICIÓ GEOMÈTRICA EN ALÇAT PERFILES LONGITUDINALS**

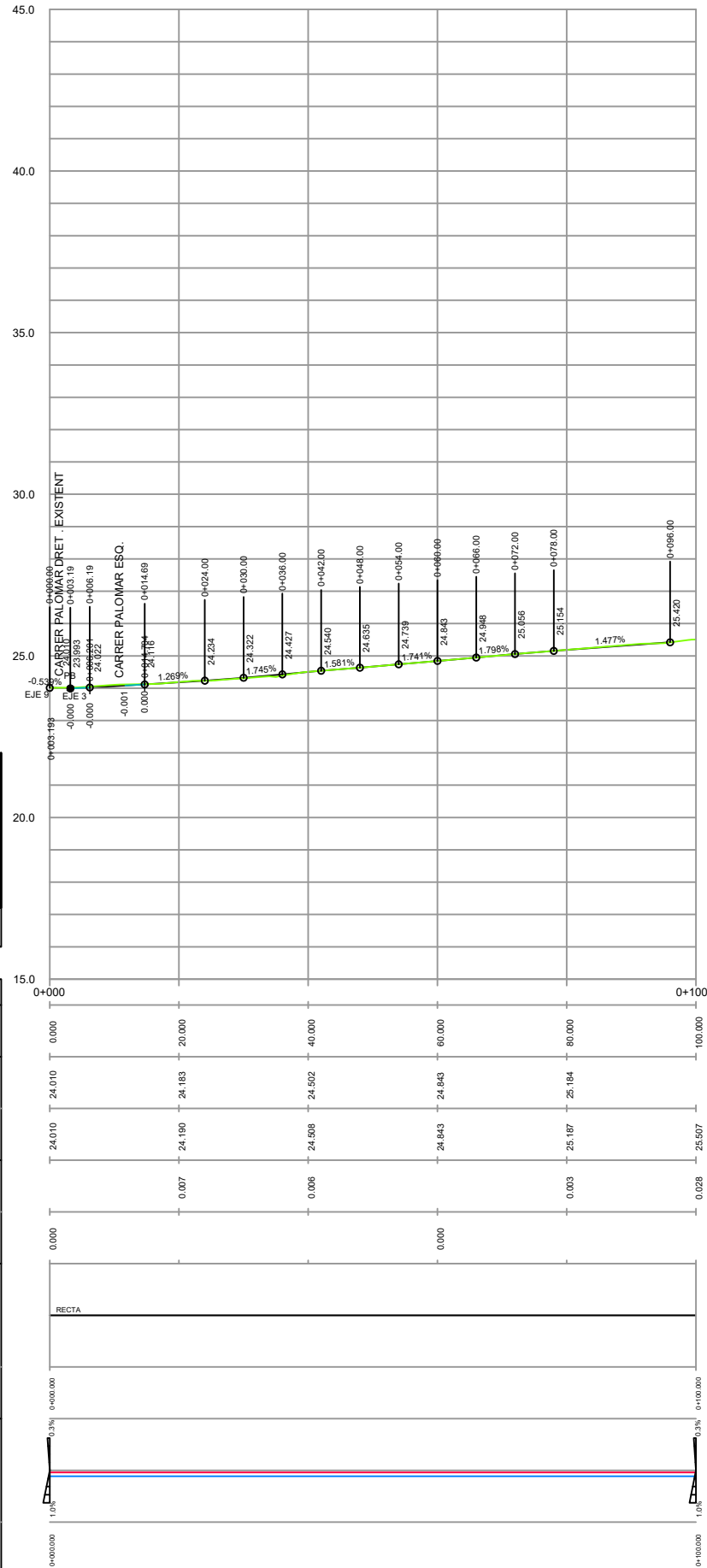
0 5 m

ESCALA: DIN A3 1:INDICADES / DIN A1 1:INDICADES
PLÀNOL: **9.1**
FULL: **4/10**



P.K.	
DISTANCIA A L'ORIGEN	
ORDENADES	RASANT
	TERRENY
COTES ROGES	DESMUNT
	TERRAPLE
DIAGRAMA DE CURVATURES	
P.K. CANVI D'ALINEACIO	
DIAGRAMA DE PERALTS	VORA DRETA
	VORA ESQUERRA
P.K. CANVI DE PERALT	

EIX 6. CARRER FERNANDO PESSOA
EH:1/1000
EV:1/200



PU SEGREGAT 11 DE L'ÀMBIT DEL CARRER PALOMAR I VIALS INTERIORS DEL PASSEIG MARTA MATA, 7-9 I ENTORN 6B DEL PROJECTE REFÓS D'URBANITZACIÓ DE LES CASERNES DE SANT ANDREU DISTRICTE DE SANT ANDREU



AUTOR DELS CRITERIS I DE L'AVANTPROJECTE: Manuel de Solà, arquitecte

AUTOR DEL PROJECTE EXECUTIU: **Dopac** MARIA CAELLES LACASTA

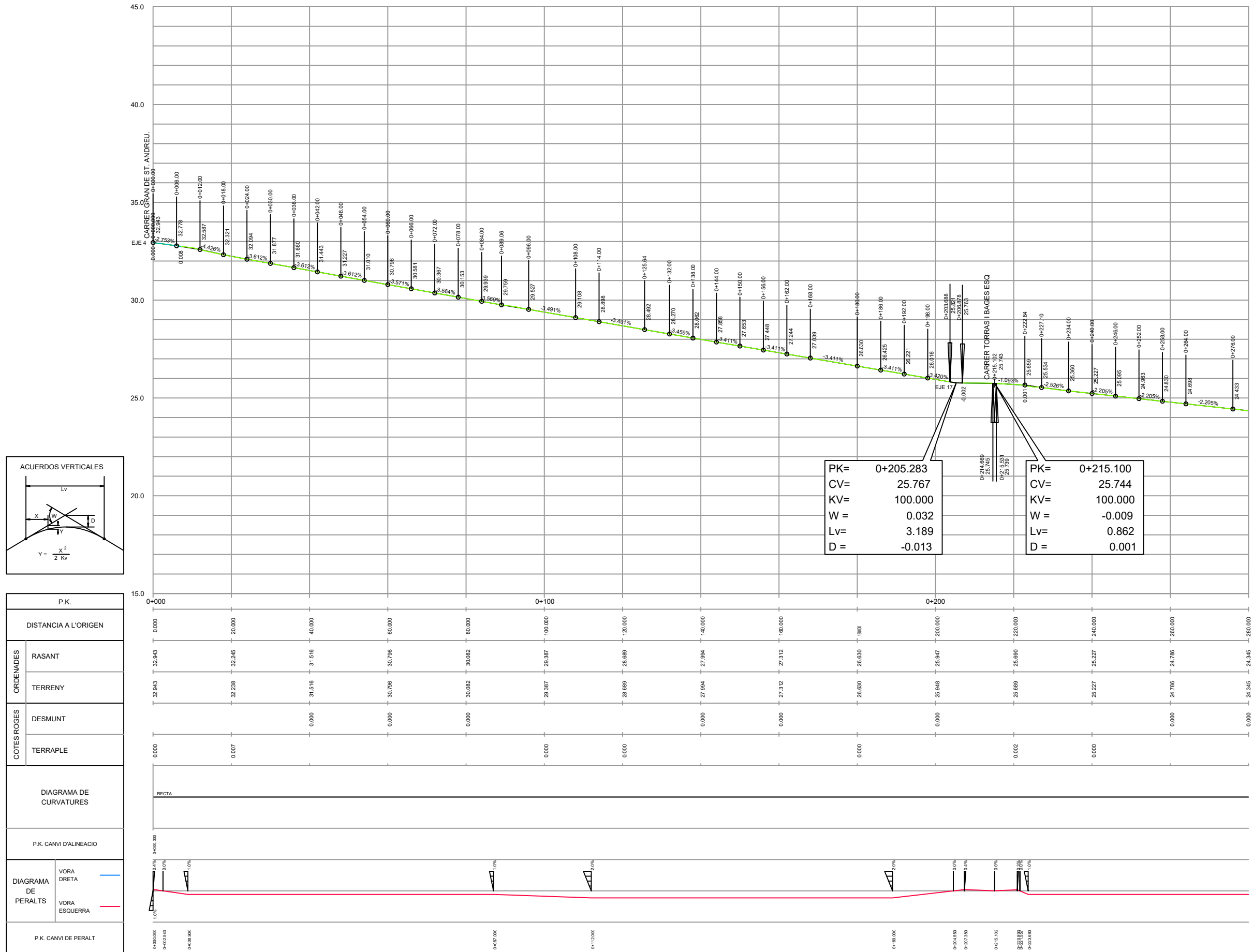
G94.SMU-PAU2F2.S11

NÚM. EXPEDIENT: **BAS25040001** EDICIÓ: **EXECUTIU** DATA: **FEBRER 2026**

NOM PLÀNOL: **DEFINICIÓ GEOMÈTRICA EN ALÇAT PERFILES LONGITUDINALS**



ESCALA: DIN A3 1:INDICADES / DIN A1 1:INDICADES
PLÀNOL: **9.1**
FULL: **5/10**



EIX 9. CARRER PALOMAR DRET . EXISTENT

EH:1/1000
EV:1/200

PU SEGREGAT 11 DE L'ÀMBIT DEL CARRER PALOMAR I VIALS INTERIORS DEL PASSEIG MARTA MATA, 7-9 I ENTORN 6B DEL PROJECTE REFÓS D'URBANITZACIÓ DE LES CASERNES DE SANT ANDREU DISTRICTE DE SANT ANDREU

Ajuntament de Barcelona
Àrea d'Urbanisme i Habitatge
Institut Municipal d'Urbanisme
Direcció de Serveis de Projectes i Obres

AUTOR DELS CRITERIS I DE L'AVANTPROJECTE: Manuel de Solà, arquitecte

AUTOR DEL PROJECTE EXECUTIU: **Dopac**
MARIA CAELLES LACASTA

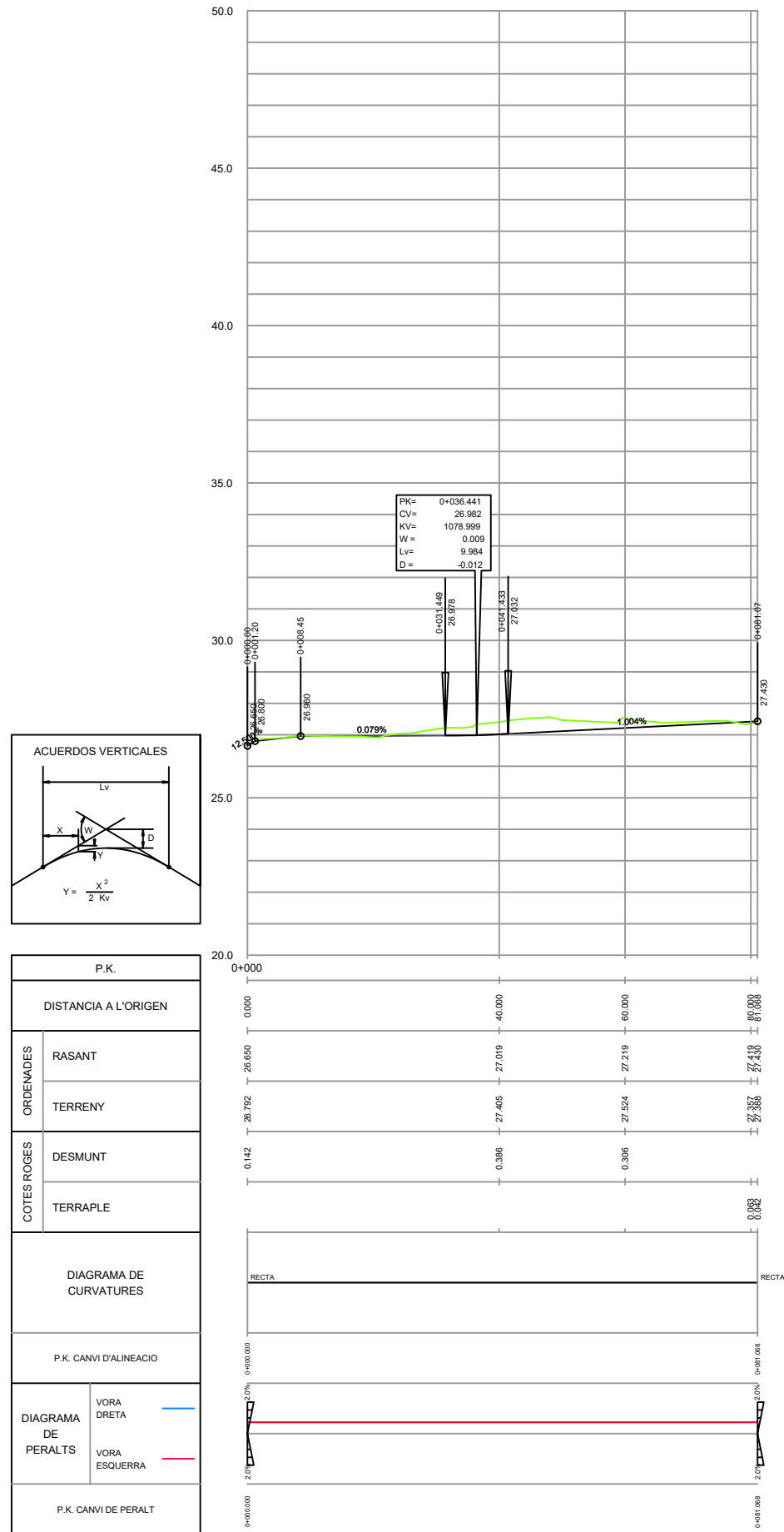
G94.SMU-PAU2F2.S11

NÚM. EXPEDIENT: **BAS25040001** EDICIÓ: **EXECUTIU** DATA: **FEBRER 2026**

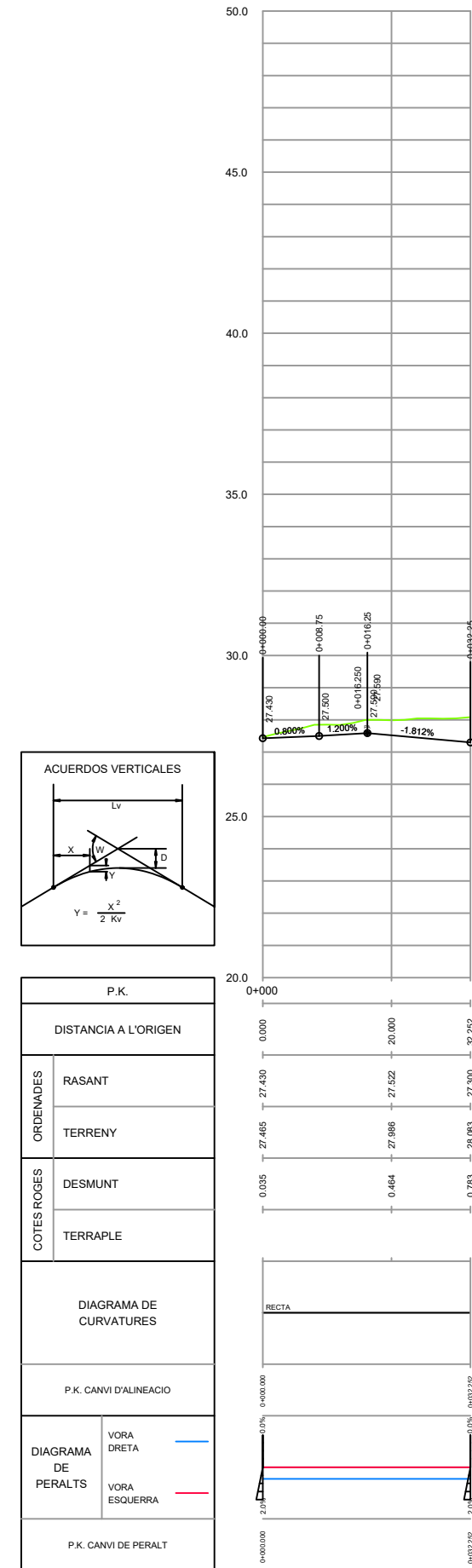
NOM PLÀNOL: **DEFINICIÓ GEOMÈTRICA EN ALÇAT PERFILES LONGITUDINALS**



ESCALA: DIN A3 1:INDICADES / DIN A1 1:INDICADES
PLÀNOL: **9.1**
FULL: **6/10**



EIX 12. CARRER BLANC
EH:1/1000
EV:1/200



EIX 13. NOU FASE 03
EH:1/1000
EV:1/200

PU SEGREGAT 11 DE L'ÀMBIT DEL CARRER PALOMAR I VIALS INTERIORS DEL PASSEIG MARTA MATA, 7-9 I ENTORN 6B DEL PROJECTE REFÓS D'URBANITZACIÓ DE LES CASERNES DE SANT ANDREU DISTRICTE DE SANT ANDREU

Ajuntament de Barcelona
Àrea d'Urbanisme i Habitatge
Institut Municipal d'Urbanisme
Direcció de Serveis de Projectes i Obres

AUTOR DELS CRITERIS I DE L'AVANTPROJECTE: Manuel de Solà, arquitecte

AUTOR DEL PROJECTE EXECUTIU: **Dopcc**
MARIA CAELLES LACASTA

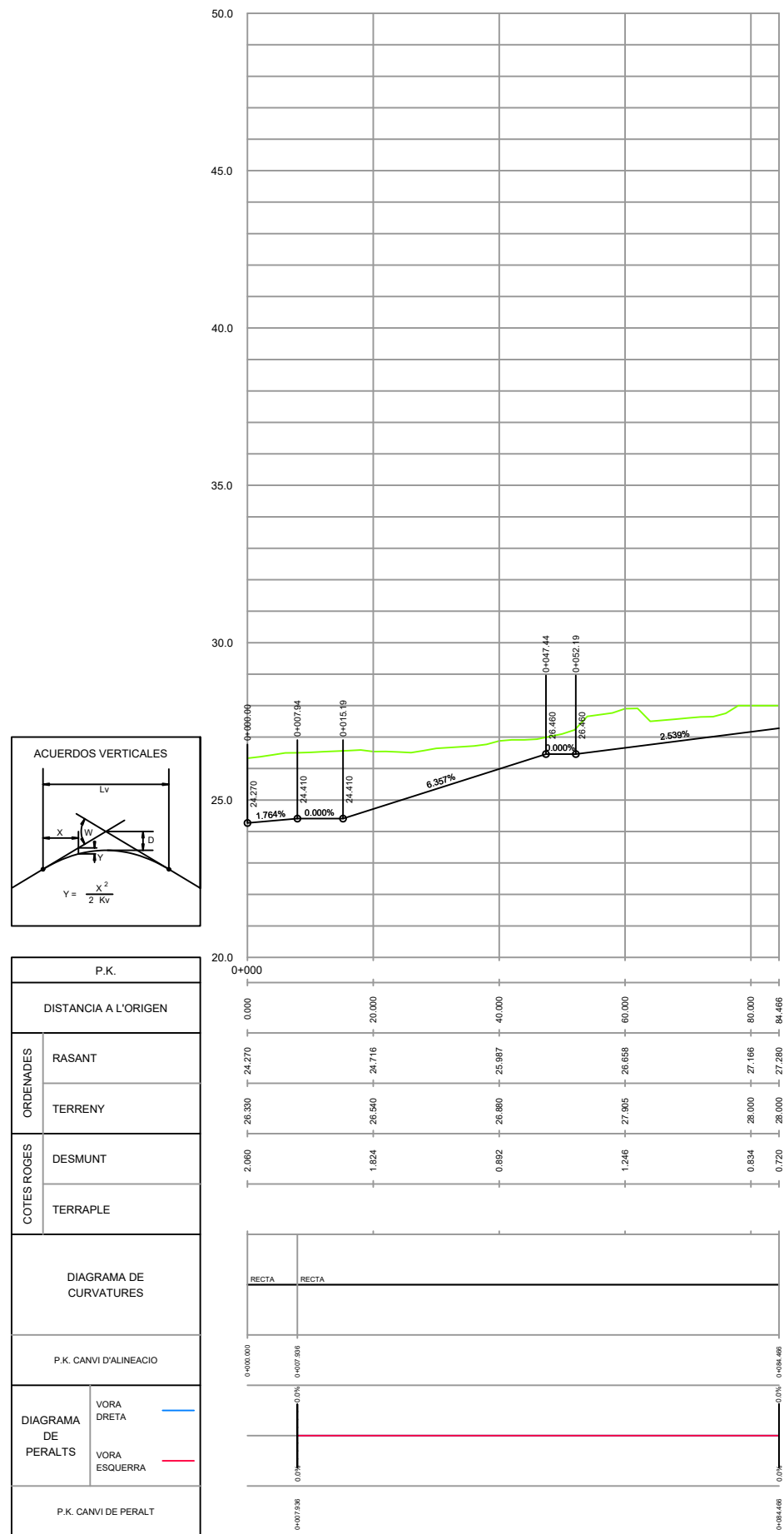
G94.SMU-PAU2F2.S11

NÚM. EXPEDIENT: **BAS25040001** EDICIÓ: **EXECUTIU** DATA: **FEBRER 2026**

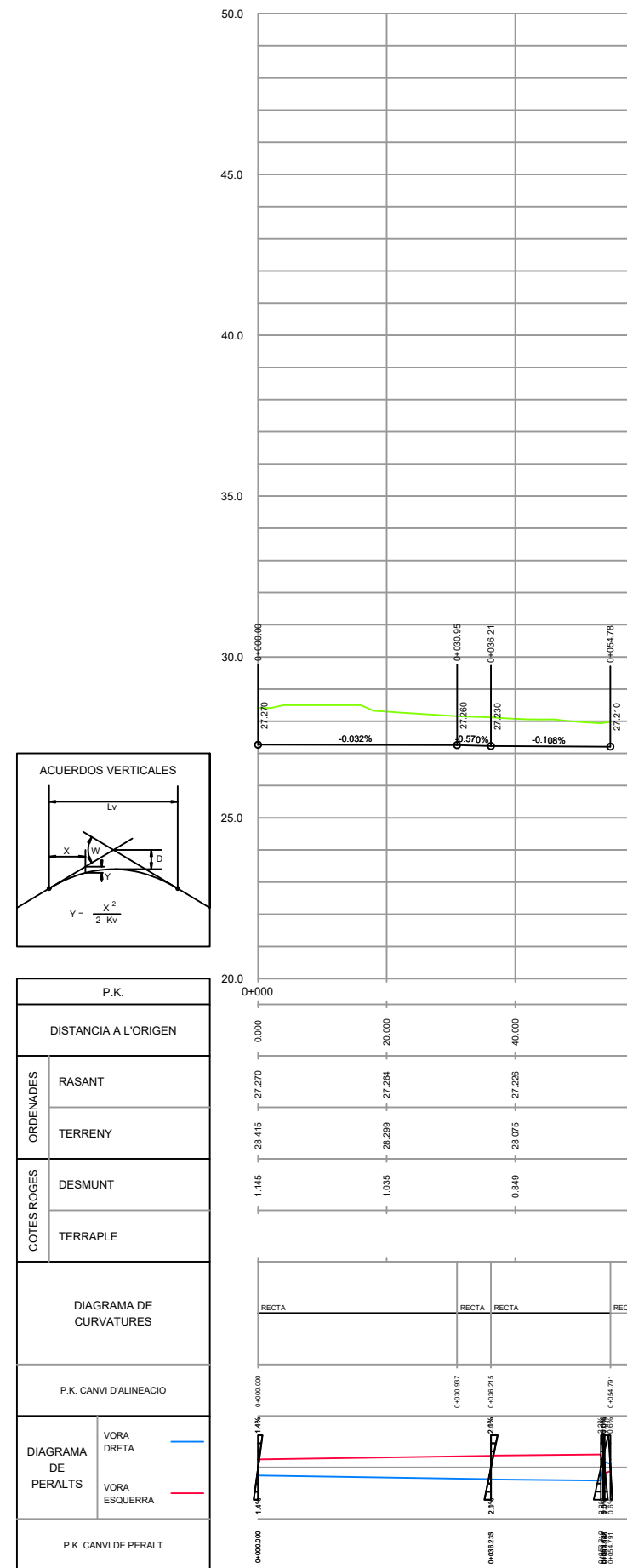
NOM PLÀNOL: **DEFINICIÓ GEOMÈTRICA EN ALÇAT PERFILES LONGITUDINALS**

ESCALA: DIN A3 1:INDICADES / DIN A1 1:INDICADES

PLÀNOL: **9.1**
FULL: **8/10**



EIX 14. NOU RAMPA
EH:1/1000
EV:1/200



EIX 15. NOU PISTA BASQUET
EH:1/1000
EV:1/200

PU SEGREGAT 11 DE L'ÀMBIT DEL CARRER PALOMAR I VIALS INTERIORS DEL PASSEIG MARTA MATA, 7-9 I ENTORN 6B DEL PROJECTE REFÓS D'URBANITZACIÓ DE LES CASERNES DE SANT ANDREU DISTRICTE DE SANT ANDREU

Ajuntament de Barcelona
Àrea d'Urbanisme i Habitatge
Institut Municipal d'Urbanisme
Direcció de Serveis de Projectes i Obres

AUTOR DELS CRITERIS I DE L'AVANTPROJECTE: Manuel de Solà, arquitecte

AUTOR DEL PROJECTE EXECUTIU: **Dopcc**
MARIA CAELLES LACASTA

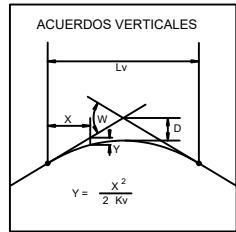
G94.SMU-PAU2F2.S11

NÚM. EXPEDIENT: **BAS25040001** EDICIÓ: **EXECUTIU** DATA: **FEBRER 2026**

NOM PLÀNOL: **DEFINICIÓ GEOMÈTRICA EN ALÇAT PERFILES LONGITUDINALS**

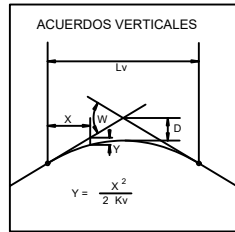
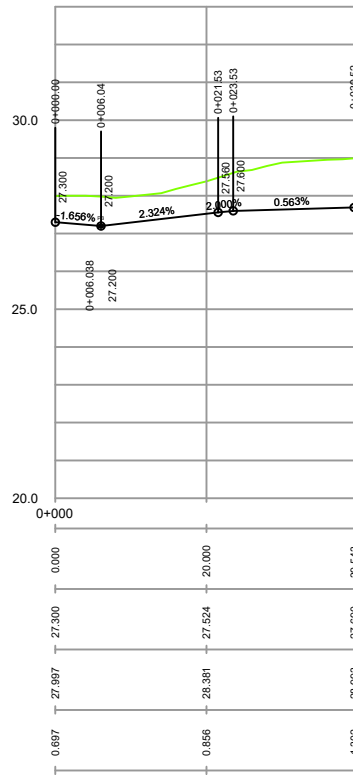
ESCALA: DIN A3 1:INDICADES / DIN A1 1:INDICADES

PLÀNOL: **9.1**
FULL: **9/10**



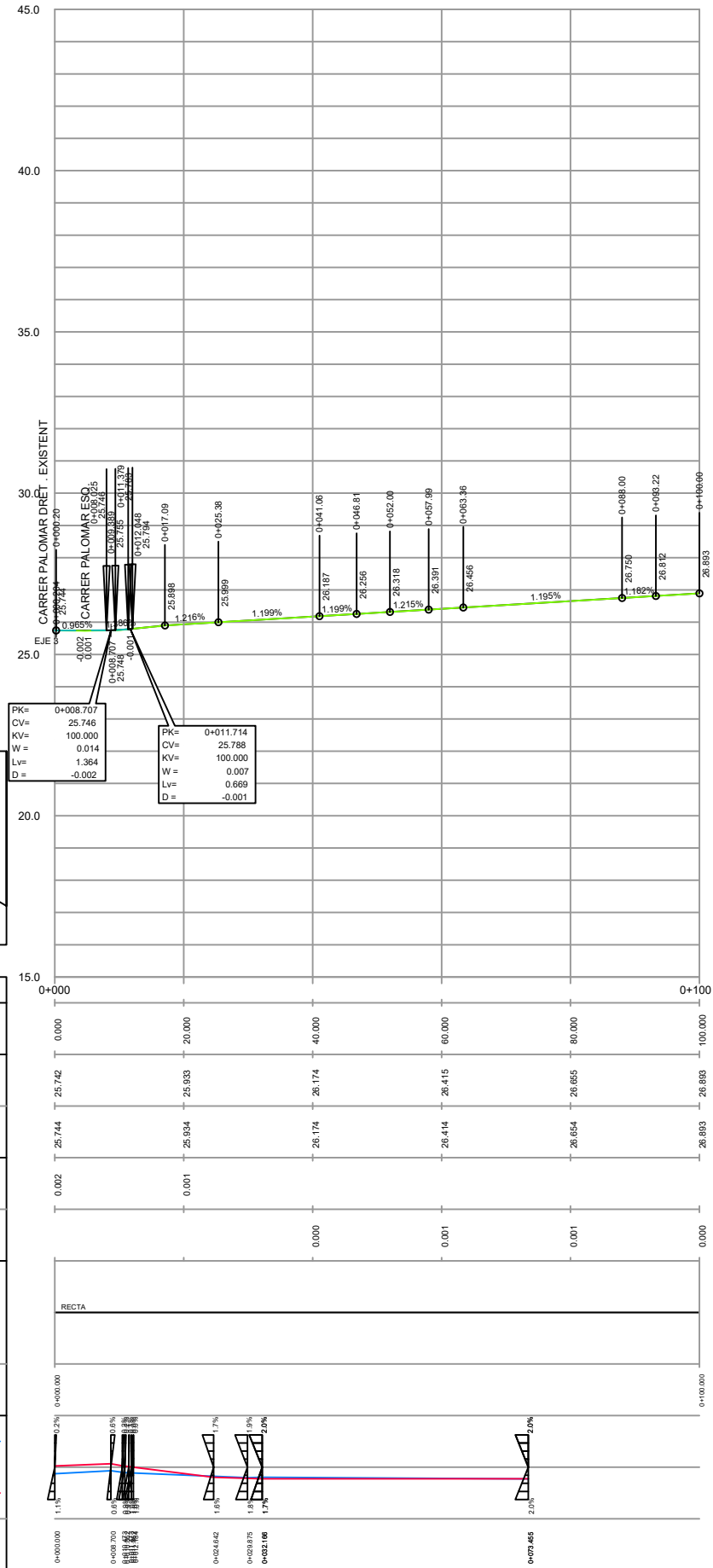
P.K.	
DISTANCIA A L'ORIGEN	
ORDENADES	RASANT
	TERRANY
COTES ROGES	DESMUNT
	TERRAPLE
DIAGRAMA DE CURVATURES	
P.K. CANVI D'ALINEACIO	
DIAGRAMA DE PERALTS	VORA DRETA
	VORA ESQUERRA
P.K. CANVI DE PERALT	

EIX 16. NOU
EH:1/1000
EV:1/200



P.K.	
DISTANCIA A L'ORIGEN	
ORDENADES	RASANT
	TERRANY
COTES ROGES	DESMUNT
	TERRAPLE
DIAGRAMA DE CURVATURES	
P.K. CANVI D'ALINEACIO	
DIAGRAMA DE PERALTS	VORA DRETA
	VORA ESQUERRA
P.K. CANVI DE PERALT	

EIX 17. CARRER TORRAS I BAGES ESQ
EH:1/1000
EV:1/200



PU SEGREGAT 11 DE L'ÀMBIT DEL CARRER PALOMAR I VIALS INTERIORS DEL PASSEIG MARTA MATA, 7-9 I ENTORN 6B DEL PROJECTE REFÓS D'URBANITZACIÓ DE LES CASERNES DE SANT ANDREU DISTRICTE DE SANT ANDREU

Ajuntament de Barcelona
Àrea d'Urbanisme i Habitatge
Institut Municipal d'Urbanisme
Direcció de Serveis de Projectes i Obres

AUTOR DELS CRITERIS I DE L'AVANTPROJECTE: Manuel de Solà, arquitecte

AUTOR DEL PROJECTE EXECUTIU: **Dopac**
MARIA CAELLES LACASTA

G94.SMU-PAU2F2.S11

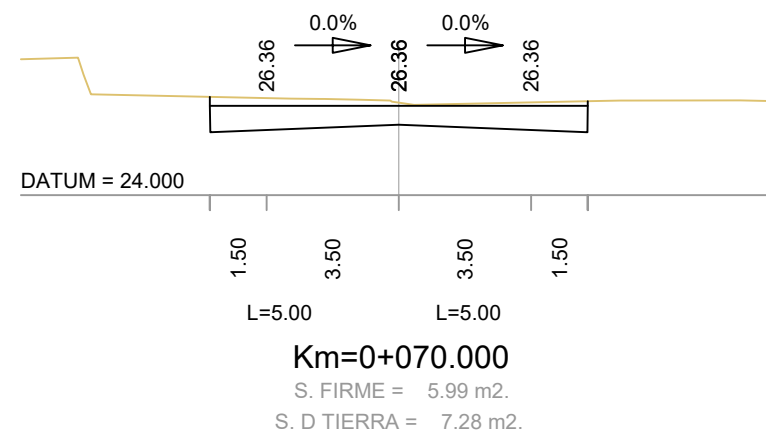
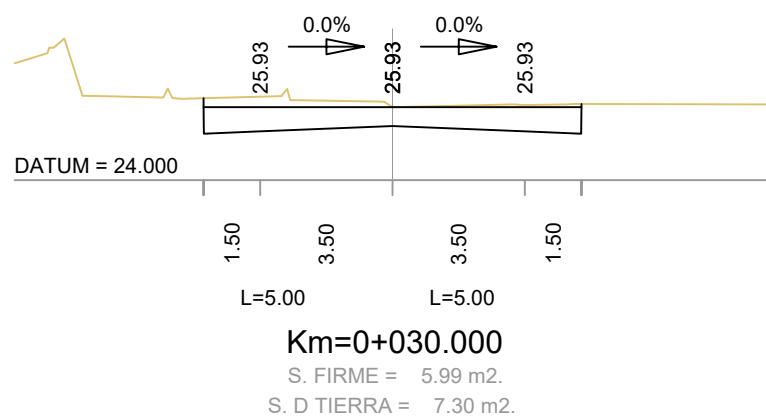
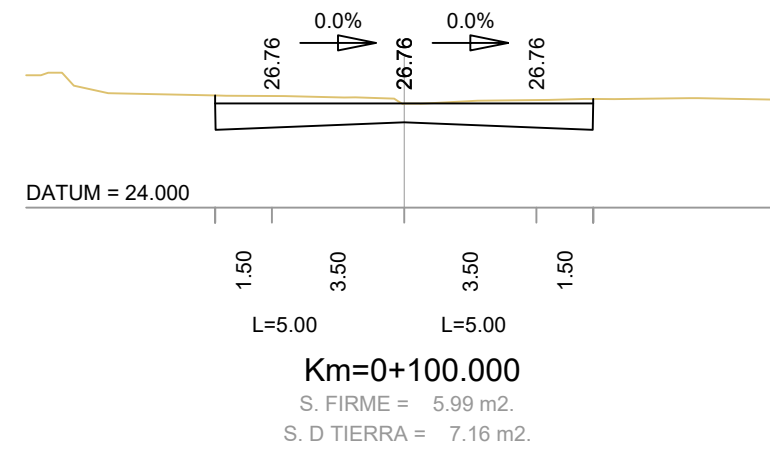
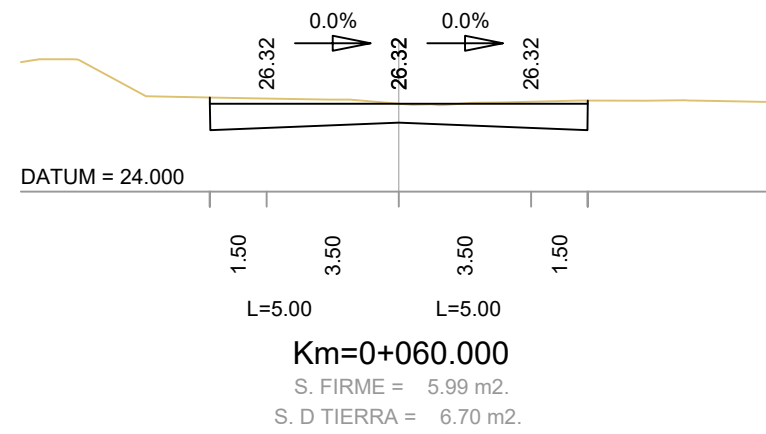
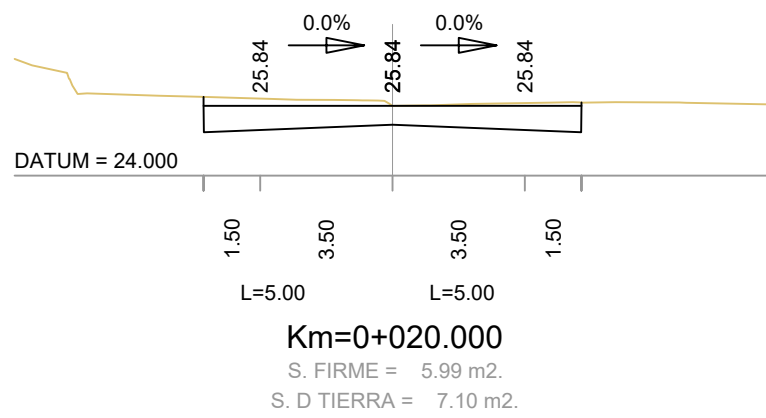
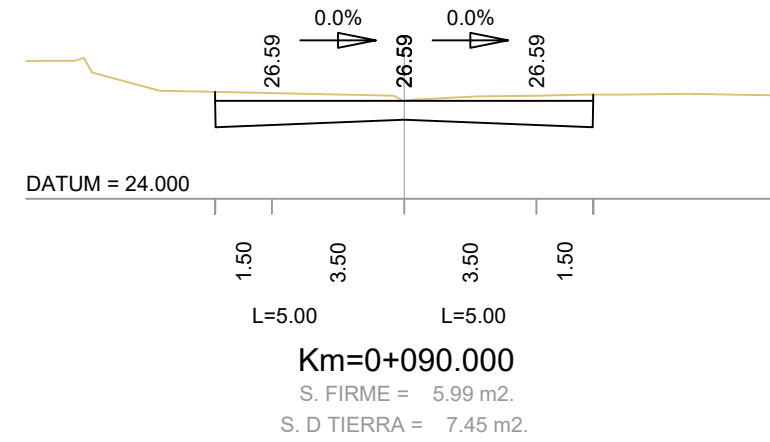
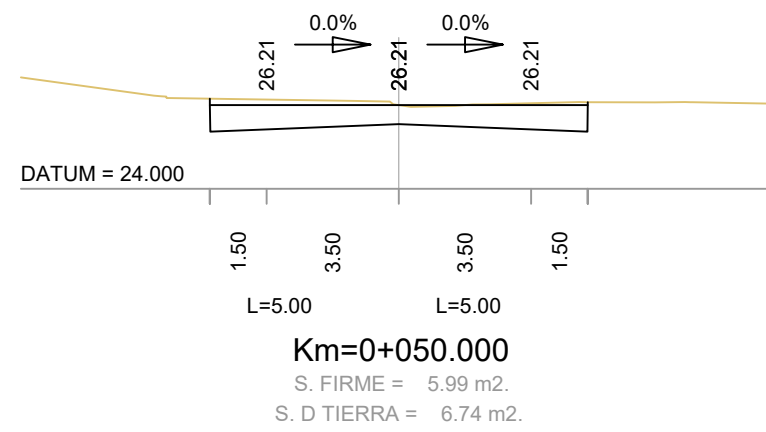
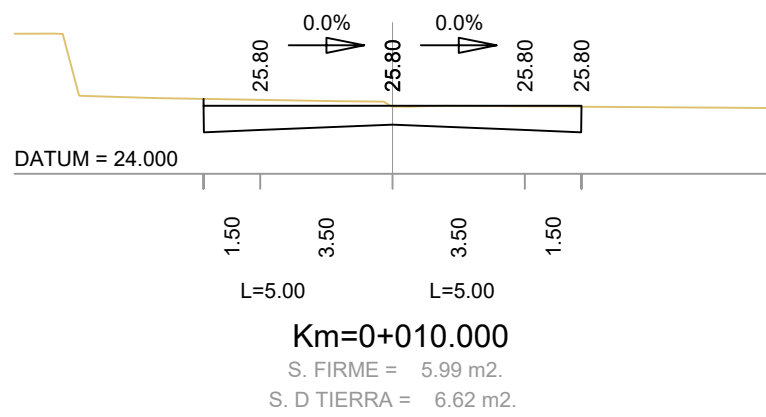
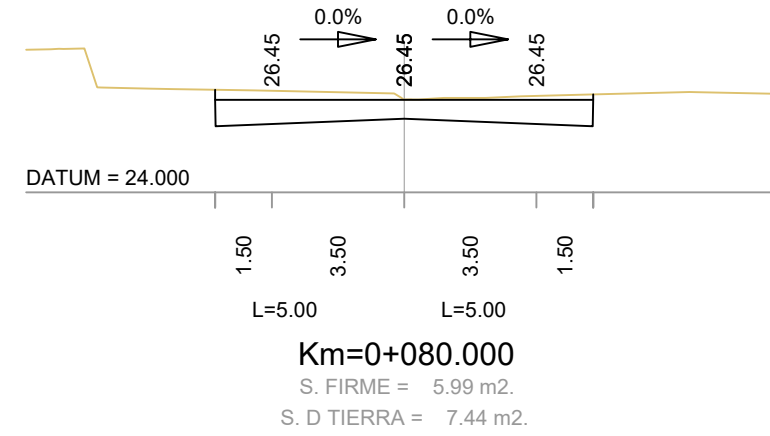
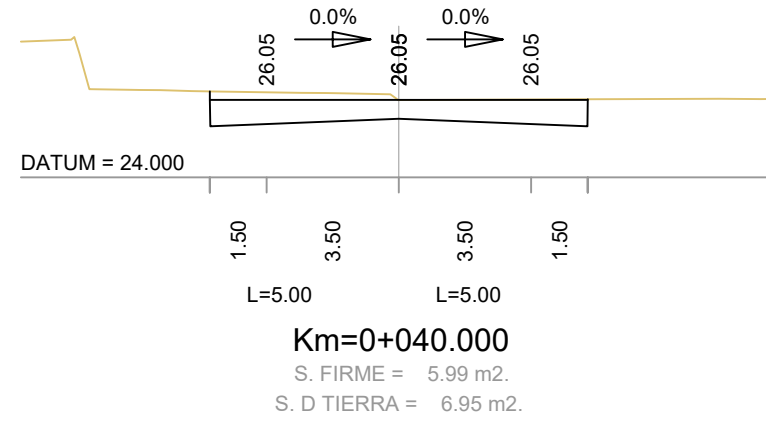
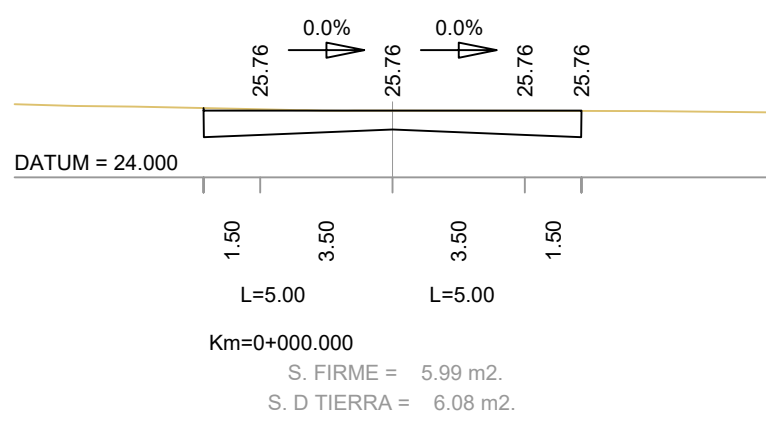
NÚM. EXPEDIENT: BAS25040001 EDICIÓ: EXECUTIU DATA: FEBRER 2026

NOM PLÀNOL: DEFINICIÓ GEOMÈTRICA EN ALÇAT PERFILES LONGITUDINALS

0 5 m

ESCALA: DIN A3 1:INDICADES / DIN A1 1:INDICADES
PLÀNOL: 9.1
FULL: 10/10

EIX 1
CARRER TORRAS I BAGES ESQ



PATH:\Compant\Dopac\25031\Projecte S11 Casernes Sant Andreu\Plànols\9.2 Definició geomètrica en alçat. Perfils transversals

05/02/2025 10:41:42

PU SEGREGAT 11 DE L'ÀMBIT DEL CARRER PALOMAR I VIALS INTERIORS DEL PASSEIG MARTA MATA, 7-9 I ENTORN 6B DEL PROJECTE REFÓS D'URBANITZACIÓ DE LES CASERNES DE SANT ANDREU DISTRICTE DE SANT ANDREU

Ajuntament de Barcelona
Àrea d'Urbanisme i Habitatge
Institut Municipal d'Urbanisme
Direcció de Serveis de Projectes i Obres

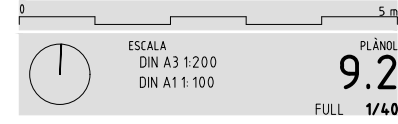
AUTOR DELS CRITERIS I DE L'AVANTPROJECTE: Manuel de Solà, arquitecte.

AUTOR DEL PROJECTE EXECUTIU: **Dopcc**
MARIA CAELLES LACASTA

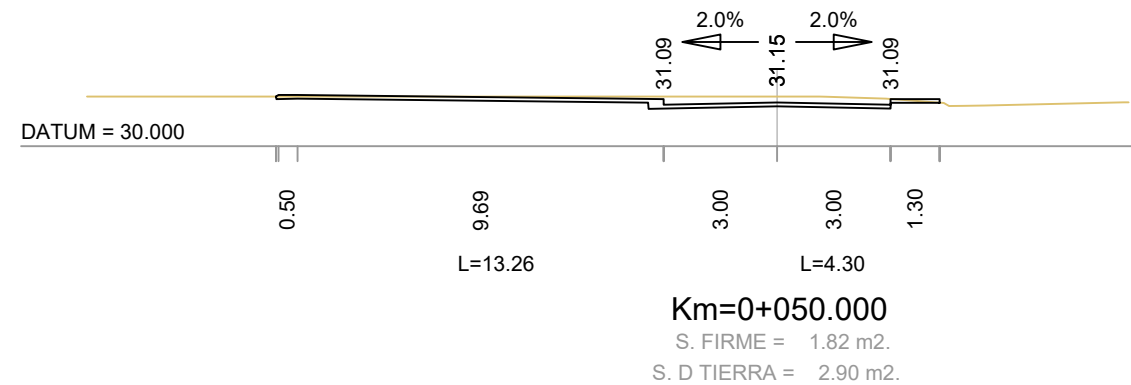
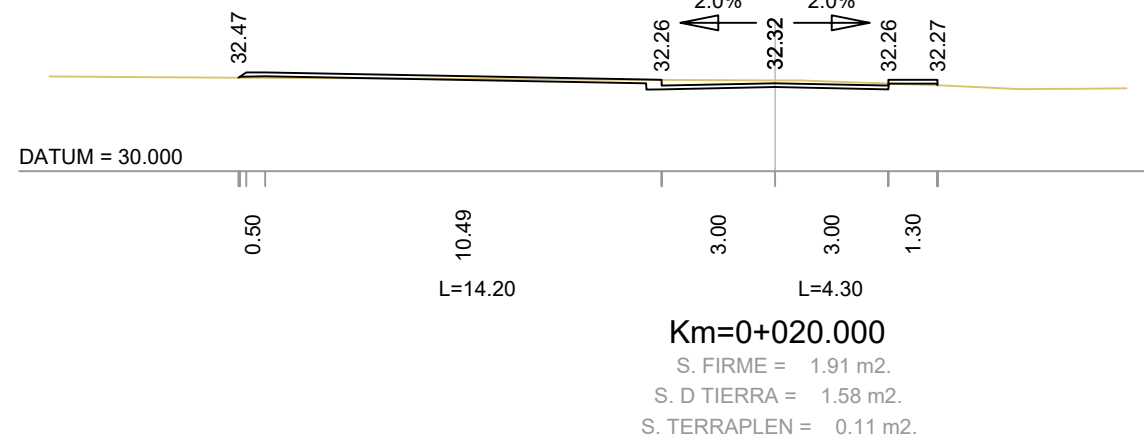
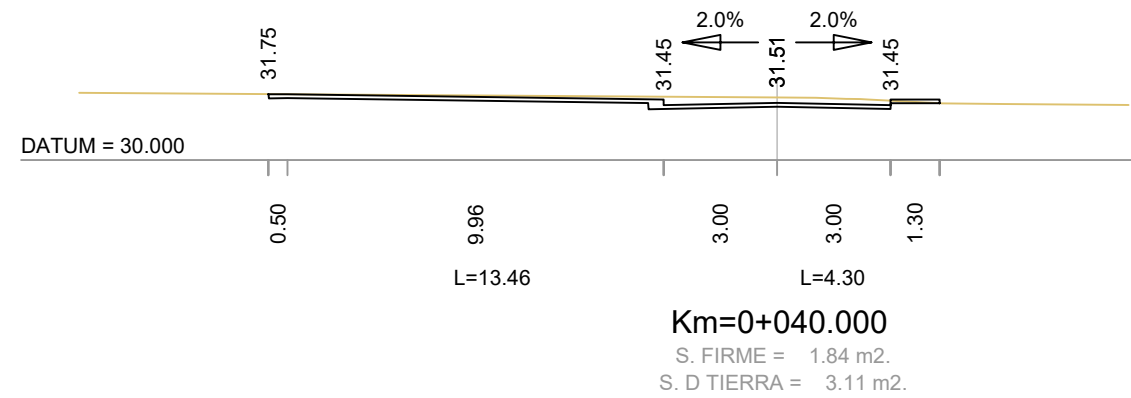
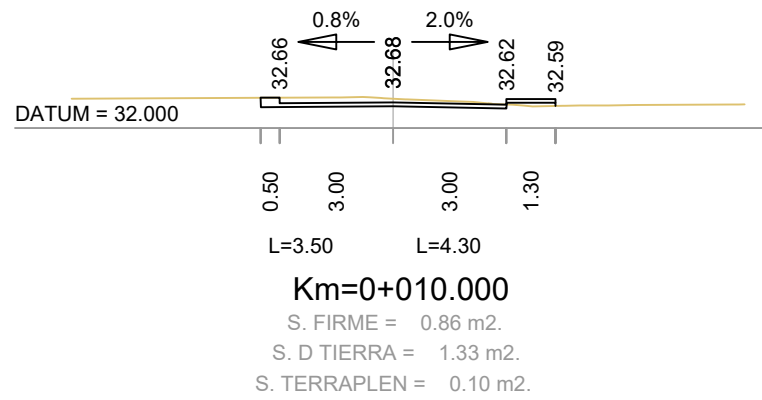
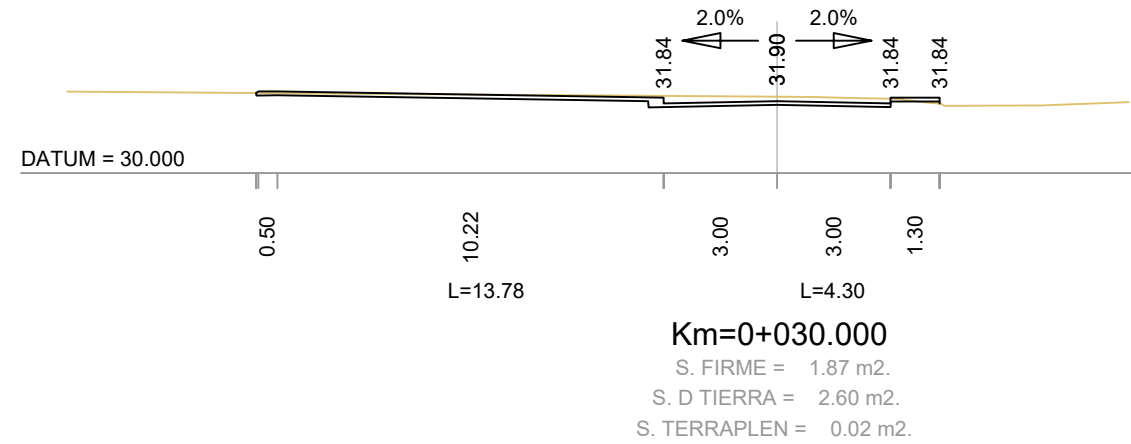
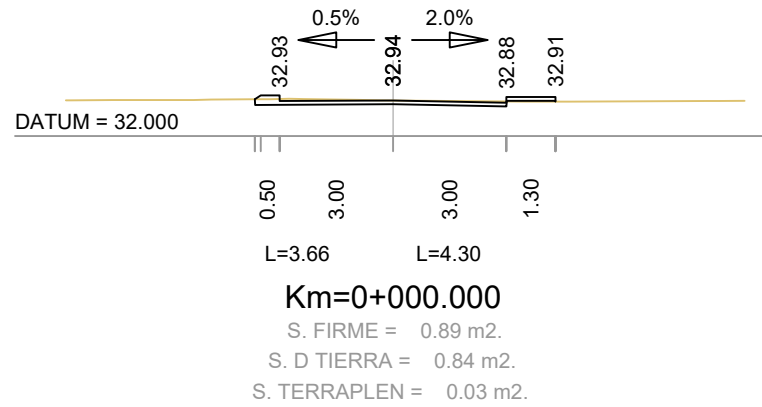
G94.SMU-PAU2F2.S11

NÚM. EXPEDIENT: BAS25040001 EDICIÓ: EXECUTIU DATA: FEBRER 2026

NOM PLÀNOL: DEFINICIÓ GEOMÈTRICA EN ALÇAT PERFILES TRANSVERSALS



EIX 3
CARRER PALOMAR ESQ.



PATH:\Compart\Dopex\25031\Projecte Sector S11 Casernes Sant Andreu\Plans\9.2 Definició geomètrica en alçat - Perfils transversals

05/02/2026 10:41:25

PU SEGREGAT 11 DE L'ÀMBIT
DEL CARRER PALOMAR I VIALS INTERIORS DEL
PASSEIG MARTA MATA, 7-9 I ENTORN 6B
DEL PROJECTE REFÓS D'URBANITZACIÓ DE LES
CASERNES DE SANT ANDREU
DISTRICTE DE SANT ANDREU

Ajuntament de Barcelona
Àrea d'Urbanisme i Habitatge
Institut Municipal d'Urbanisme
Direcció de Serveis de Projectes i Obres


AUTOR DELS CRITERIS I DE L'AVANTPROJECTE: Manuel de Solà, arquitecte.

AUTOR DEL PROJECTE EXECUTIU: **Dopex**
MARIA CAELLES LACASTA

G94.SMU-PAU2F2.S11

NÚM. EXPEDIENT: **BAS25040001** EDICIÓ: **EXECUTIU** DATA: **FEBRER 2026**

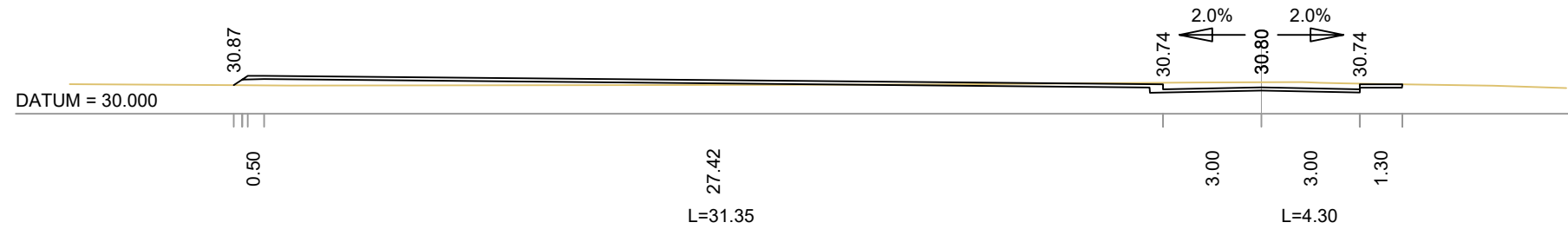
NOM PLÀNOL: **DEFINICIÓ GEOMÈTRICA EN ALÇAT
PERFIS TRANSVERSALS**



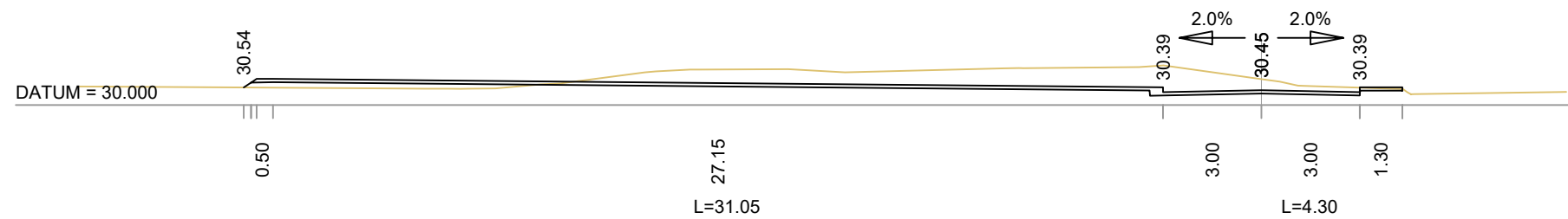
ESCALA: DIN A3 1:200
DIN A1 1:100

PLÀNOL: **9.2**
FULL: **2/40**

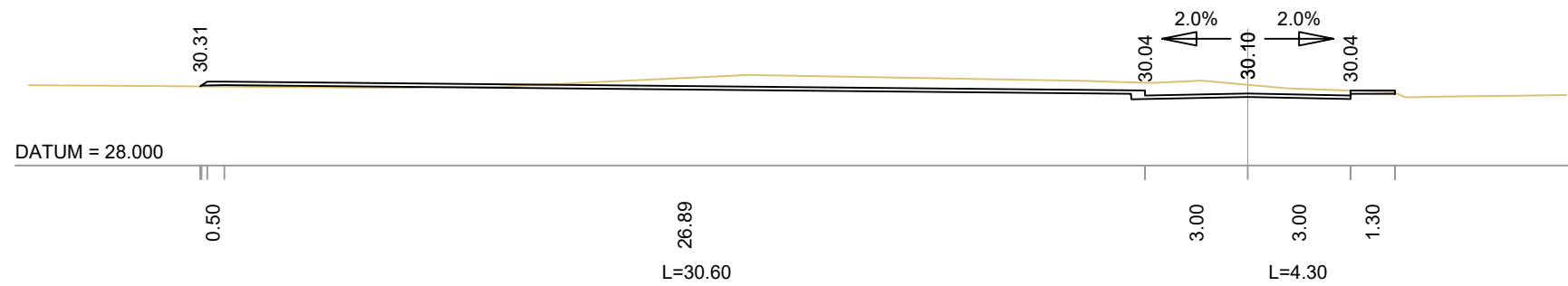
EIX 3
CARRER PALOMAR ESQ.



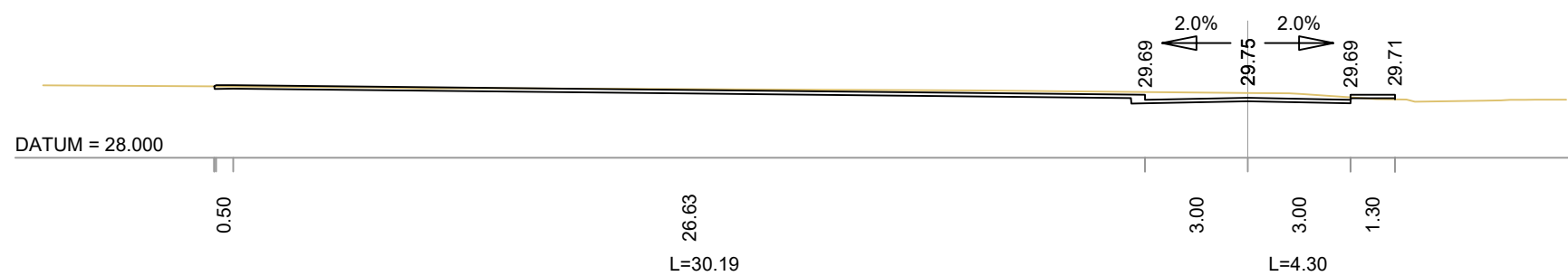
Km=0+060.000
 S. FIRME = 3.60 m2.
 S. D TIERRA = 2.52 m2.
 S. TERRAPLEN = 1.94 m2.



Km=0+070.000
 S. FIRME = 3.57 m2.
 S. D TIERRA = 12.72 m2.
 S. TERRAPLEN = 1.27 m2.



Km=0+080.000
 S. FIRME = 3.54 m2.
 S. D TIERRA = 8.70 m2.
 S. TERRAPLEN = 0.24 m2.



Km=0+090.000
 S. FIRME = 3.51 m2.
 S. D TIERRA = 4.94 m2.
 S. TERRAPLEN = 0.02 m2.

PATH:\Compart\Dopac\25031\Projecte Sector S11 Casernes Sant Andreu\Plans\9.2 Definició geomètrica en alçat. Perfils transversals

05/02/2025 10:41:17

PU SEGREGAT 11 DE L'ÀMBIT DEL CARRER PALOMAR I VIALS INTERIORS DEL PASSEIG MARTA MATA, 7-9 I ENTORN 6B DEL PROJECTE REFÓS D'URBANITZACIÓ DE LES CASERNES DE SANT ANDREU DISTRICTE DE SANT ANDREU

Ajuntament de Barcelona
 Àrea d'Urbanisme i Habitatge
 Institut Municipal d'Urbanisme
 Direcció de Serveis de Projectes i Obres

AUTOR DELS CRITERIS I DE L'AVANTPROJECTE: Manuel de Solà, arquitecte

AUTOR DEL PROJECTE EXECUTIU: **Dopac**
 MARIA CAELLES LACASTA

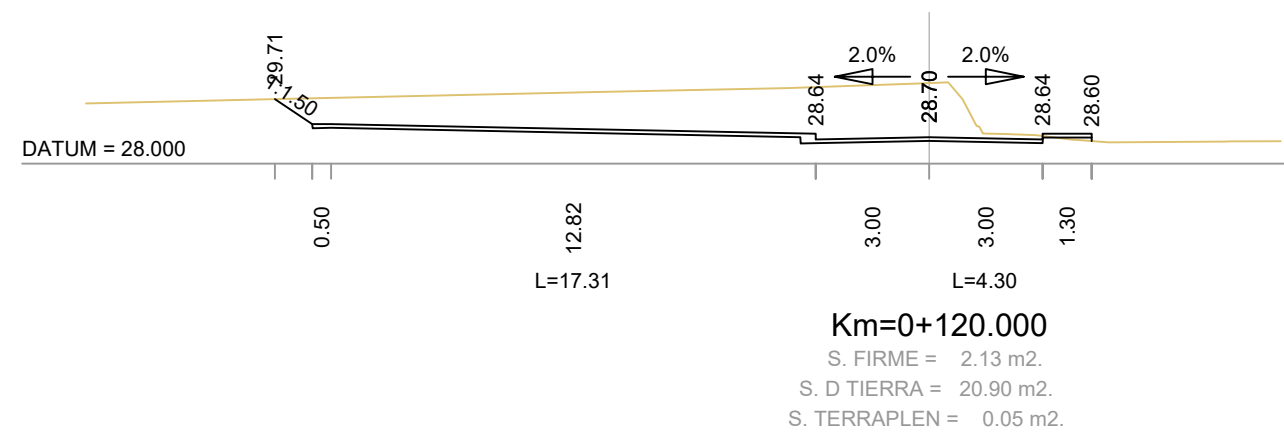
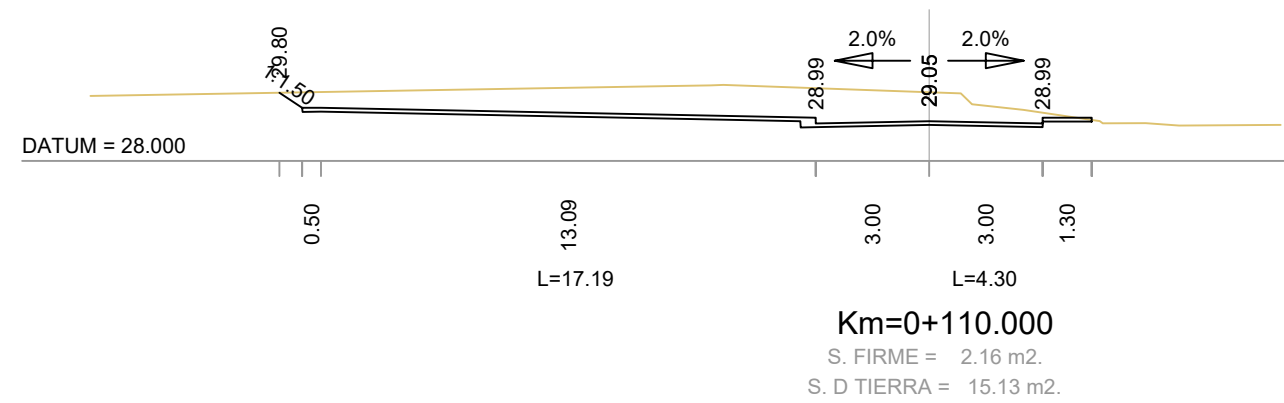
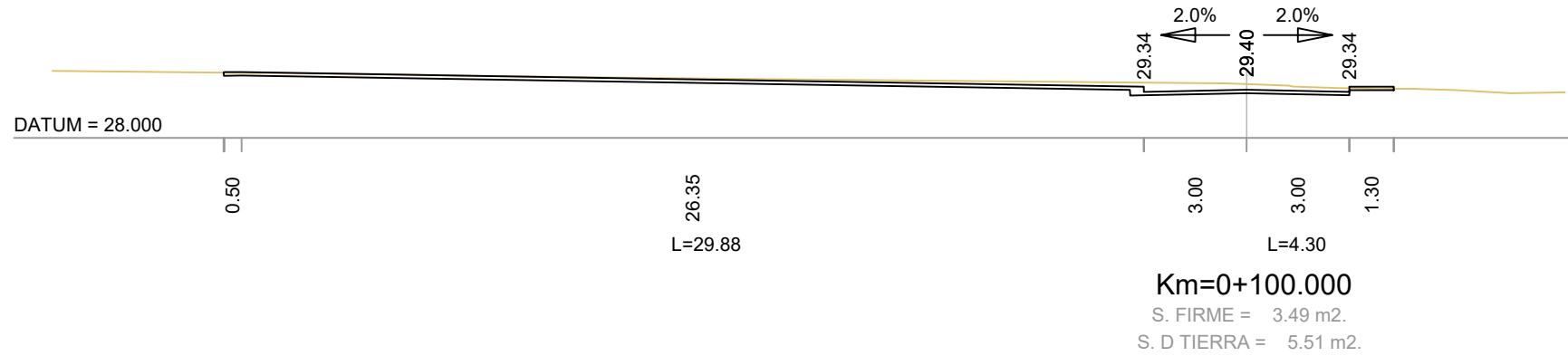
G94.SMU-PAU2F2.S11

NÚM. EXPEDIENT: **BAS25040001** EDICIÓ: **EXECUTIU** DATA: **FEBRER 2026**

NOM PLÀNOL: **DEFINICIÓ GEOMÈTRICA EN ALÇAT PERFILES TRANSVERSALS**

ESCALA: DIN A3 1:200
 DIN A1 1:100
 PLÀNOL: **9.2**
 FULL: **3/40**

EIX 3
CARRER PALOMAR ESQ.



PATH:\Compart\Dopac\25031\Projecte Sector S11 Casernes Sant Andreu\Piànals\9.2. Definició geomètrica en alçat. Perfils transversals

05/02/2026 10:41:17

PU SEGREGAT 11 DE L'ÀMBIT DEL CARRER PALOMAR I VIALS INTERIORS DEL PASSEIG MARTA MATA, 7-9 I ENTORN 6B DEL PROJECTE REFÓS D'URBANITZACIÓ DE LES CASERNES DE SANT ANDREU DISTRICTE DE SANT ANDREU

Ajuntament de Barcelona
Àrea d'Urbanisme i Habitatge
Institut Municipal d'Urbanisme
Direcció de Serveis de Projectes i Obres


AUTOR DELS CRITERIS I DE L'AVANTPROJECTE Manuel de Solà, arquitecte

AUTOR DEL PROJECTE EXECUTIU **Dopac**
MARIA CAELLES LACASTA

G94.SMU-PAU2F2.S11

NÚM. EXPEDIENT EDICIÓ DATA
BAS25040001 EXECUTIU FEBRER 2026

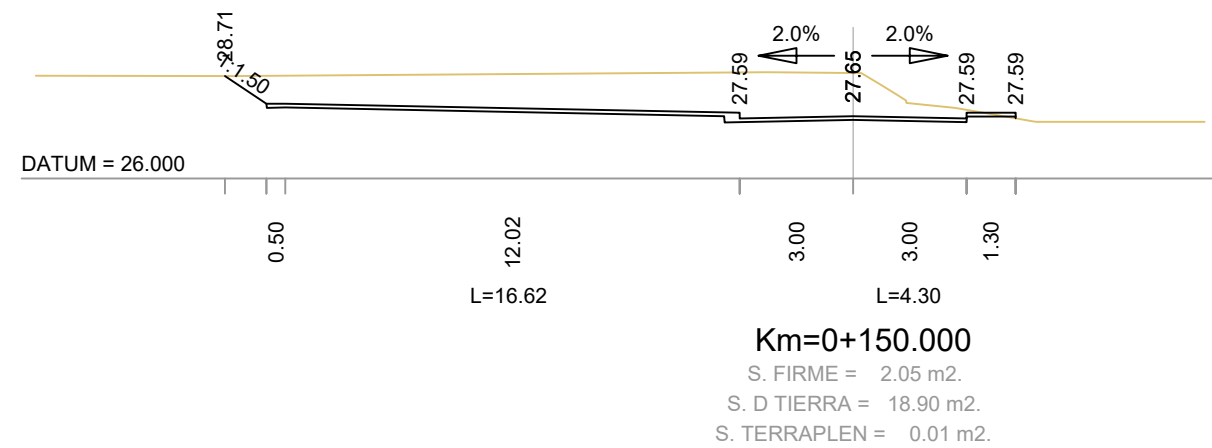
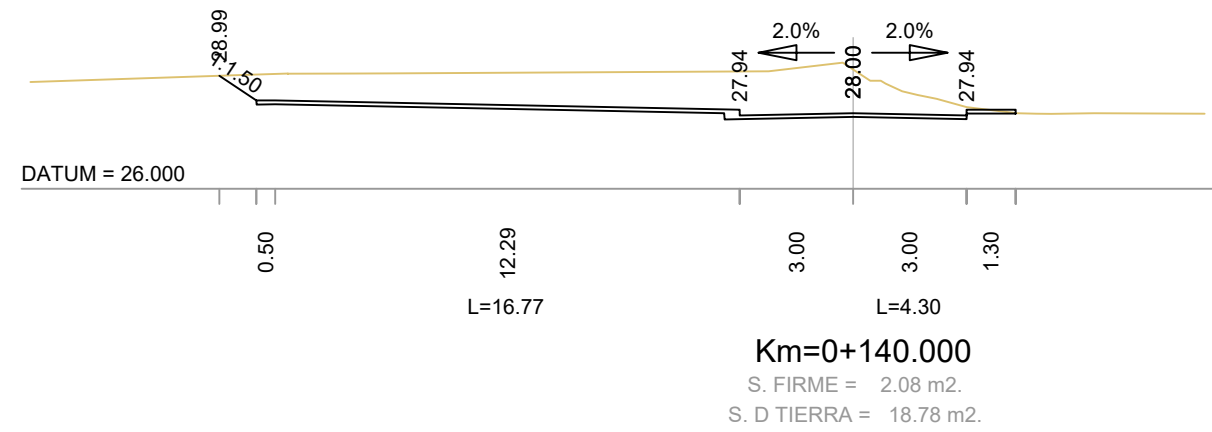
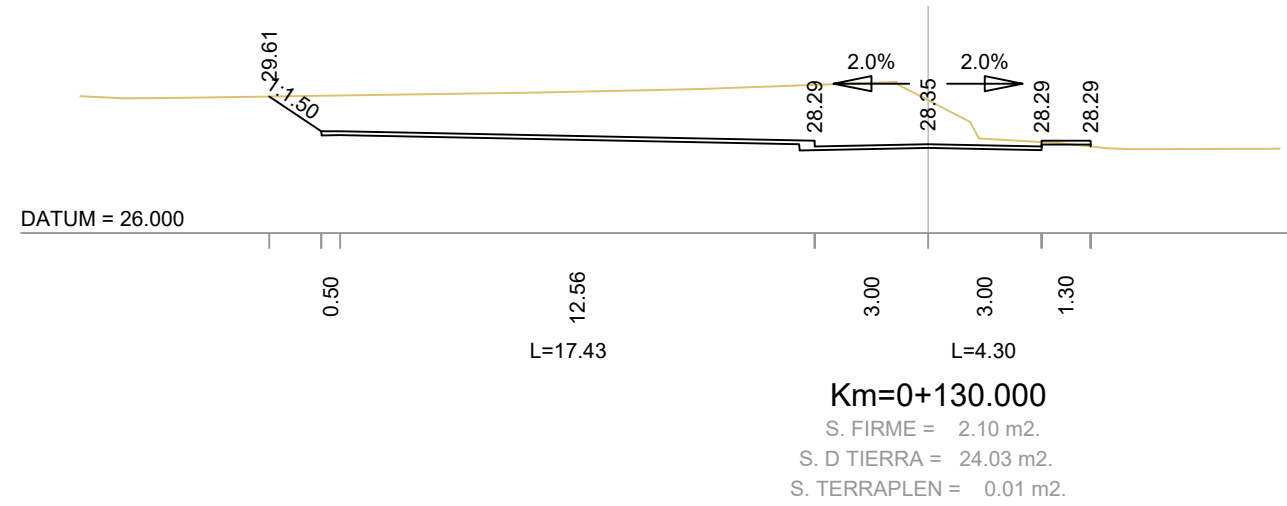
NOM PLÀNOL
**DEFINICIÓ GEOMÈTRICA EN ALÇAT
PERFIS TRANSVERSALS**



ESCALA
DIN A3 1:200
DIN A1 1:100

PLÀNOL
9.2
FULL 4/40

EIX 3
CARRER PALOMAR ESQ.



PATH:\Compart\Dopac\25031\Projecte S11 Casernes Sant Andreu\Plans\9.2 Definició geomètrica en alçat. Perfils transversals

05/02/2026 10:41:17

PU SEGREGAT 11 DE L'ÀMBIT
 DEL CARRER PALOMAR I VIALS INTERIORS DEL
 PASSEIG MARTA MATA, 7-9 I ENTORN 6B
 DEL PROJECTE REFÓS D'URBANITZACIÓ DE LES
 CASERNES DE SANT ANDREU
 DISTRICTE DE SANT ANDREU



Àrea d'Urbanisme i Habitatge
 Institut Municipal d'Urbanisme
 Direcció de Serveis de Projectes i Obres

AUTOR DELS CRITERIS I DE L'AVANTPROJECTE Manuel de Solà, arquitecte

AUTOR DEL PROJECTE EXECUTIU




MARIA CAELLES LACASTA

G94.SMU-PAU2F2.S11

NÚM. EXPEDIENT EDICIÓ DATA
BAS25040001 EXECUTIU FEBRER 2026

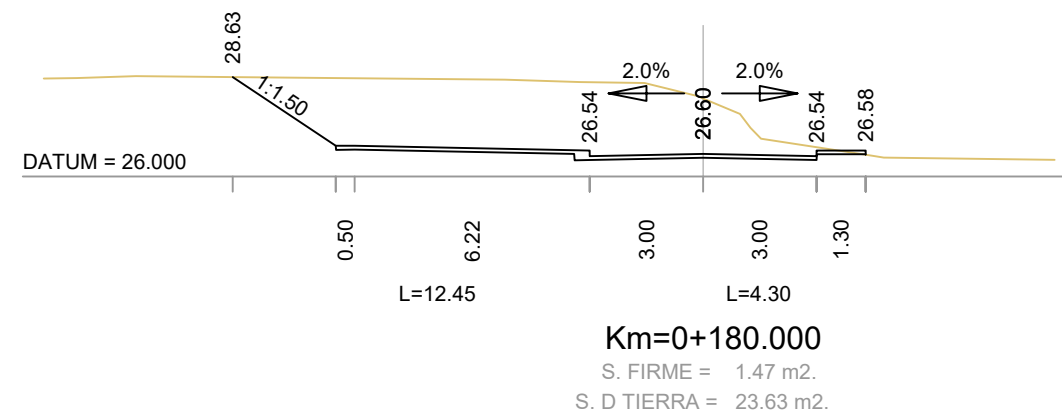
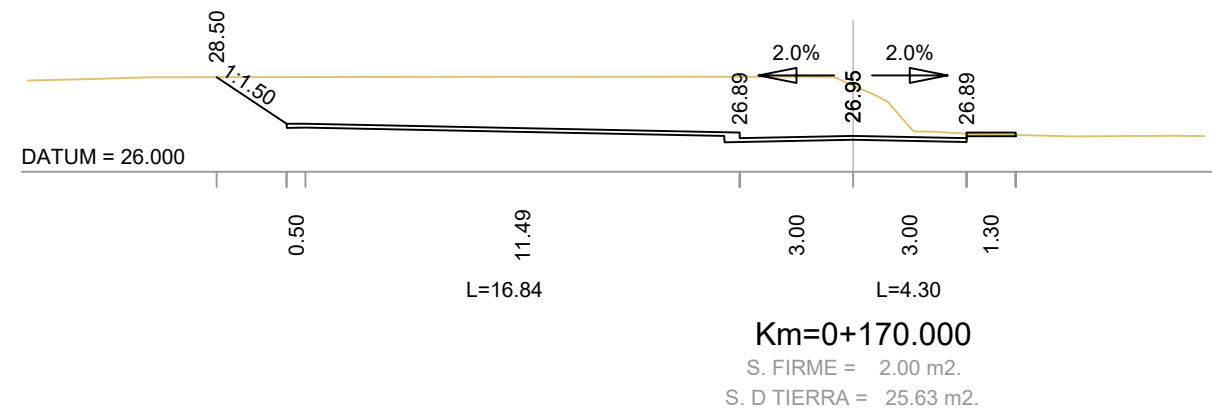
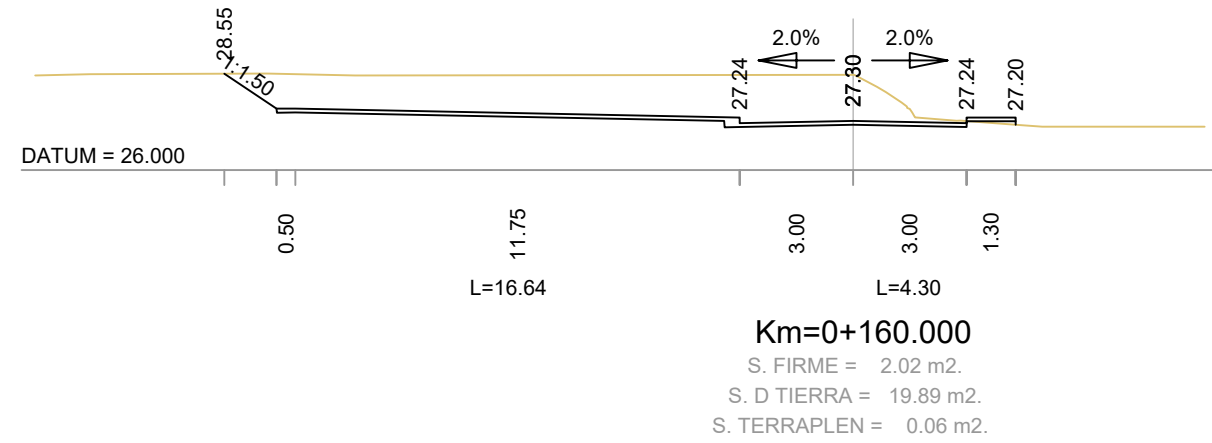
NOM PLÀNOL
**DEFINICIÓ GEOMÈTRICA EN ALÇAT
 PERFILS TRANSVERSALS**



ESCALA
 DIN A3 1:200
 DIN A1 1:100

PLÀNOL
9.2
 FULL 5/40

EIX 3
CARRER PALOMAR ESQ.



PU SEGREGAT 11 DE L'ÀMBIT
DEL CARRER PALOMAR I VIALS INTERIORS DEL
PASSEIG MARTA MATA, 7-9 I ENTORN 6B
DEL PROJECTE REFÓS D'URBANITZACIÓ DE LES
CASERNES DE SANT ANDREU
DISTRICTE DE SANT ANDREU

Ajuntament de Barcelona
Àrea d'Urbanisme i Habitatge
Institut Municipal d'Urbanisme
Direcció de Serveis de Projectes i Obres

AUTOR DELS CRITERIS I DE L'AVANTPROJECTE Manuel de Solà, arquitecte

AUTOR DEL PROJECTE EXECUTIU **Dopcc**
MARIA CAELLES LACASTA

G94.SMU-PAU2F2.S11

NÚM. EXPEDIENT EDICIÓ DATA
BAS25040001 EXECUTIU FEBRER 2026

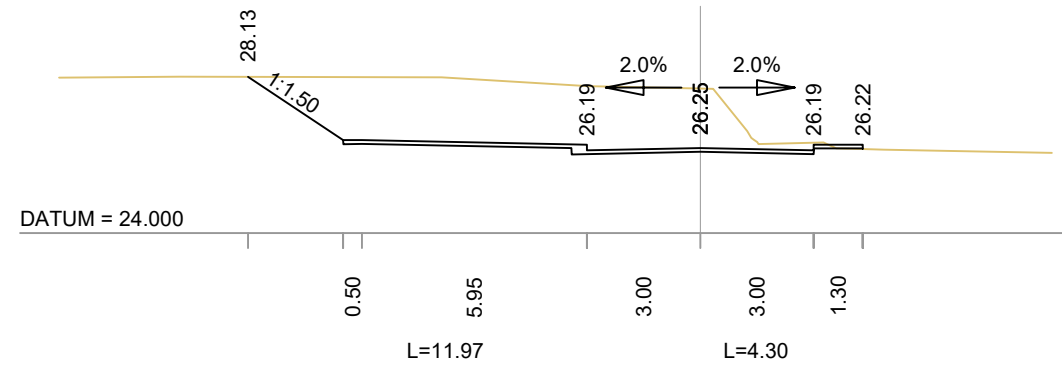
NOM PLÀNOL:
**DEFINICIÓ GEOMÈTRICA EN ALÇAT
PERFIS TRANSVERSALS**

0 5 m

ESCALA
DIN A3 1:200
DIN A1 1:100

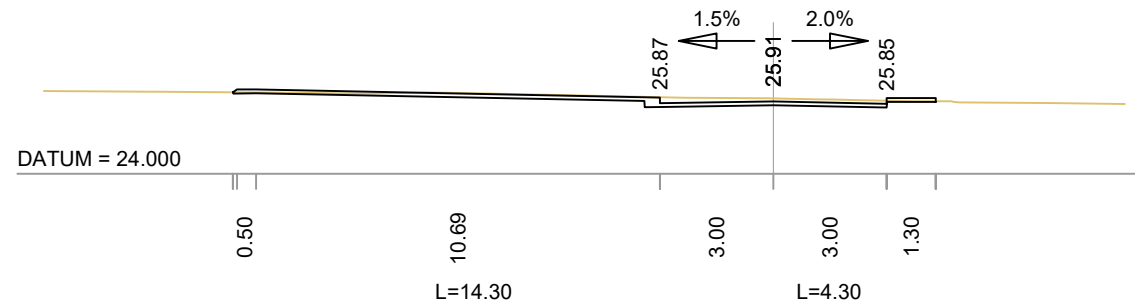
PLÀNOL **9.2**
FULL 6/40

EIX 3
CARRER PALOMAR ESQ.



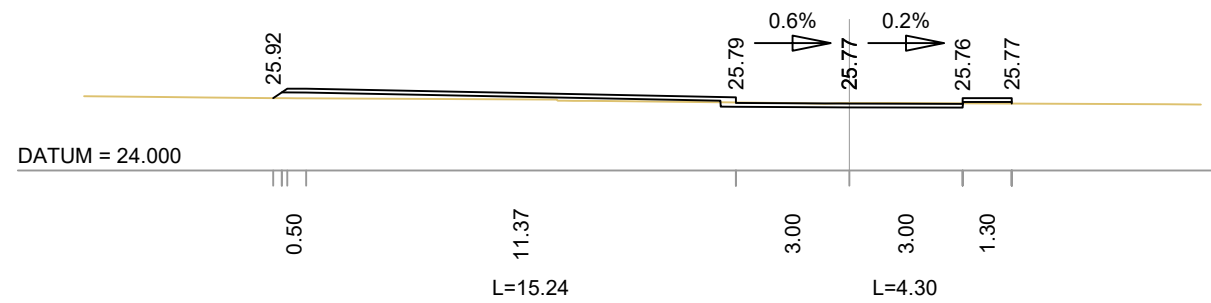
Km=0+190.000

S. FIRME = 1.44 m2.
S. D TIERRA = 20.82 m2.
S. TERRAPLEN = 0.01 m2.



Km=0+200.000

S. FIRME = 1.92 m2.
S. D TIERRA = 2.25 m2.



Km=0+210.000

S. FIRME = 1.99 m2.
S. D TIERRA = 0.72 m2.
S. TERRAPLEN = 1.12 m2.

PU SEGREGAT 11 DE L'ÀMBIT
DEL CARRER PALOMAR I VIALS INTERIORS DEL
PASSEIG MARTA MATA, 7-9 I ENTORN 6B
DEL PROJECTE REFÓS D'URBANITZACIÓ DE LES
CASERNES DE SANT ANDREU
DISTRICTE DE SANT ANDREU



Àrea d'Urbanisme i Habitatge
Institut Municipal d'Urbanisme
Direcció de Serveis de Projectes i Obres

AUTOR DELS CRITERIS I DE L'AVANTPROJECTE Manuel de Solà, arquitecte

AUTOR DEL PROJECTE EXECUTIU MARIA CAELLES LACASTA

G94.SMU-PAU2F2.S11

NÚM. EXPEDIENT EDICIÓ DATA
BAS25040001 EXECUTIU FEBRER 2026

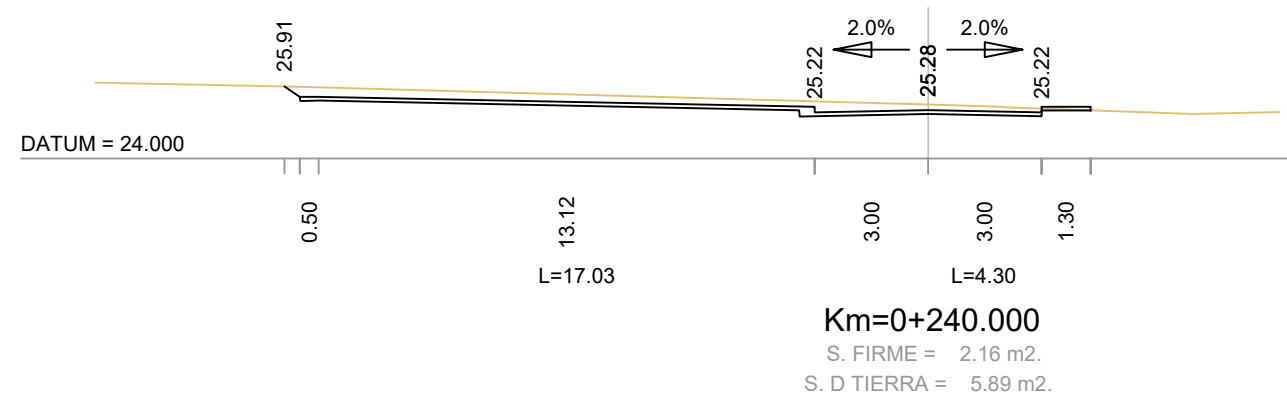
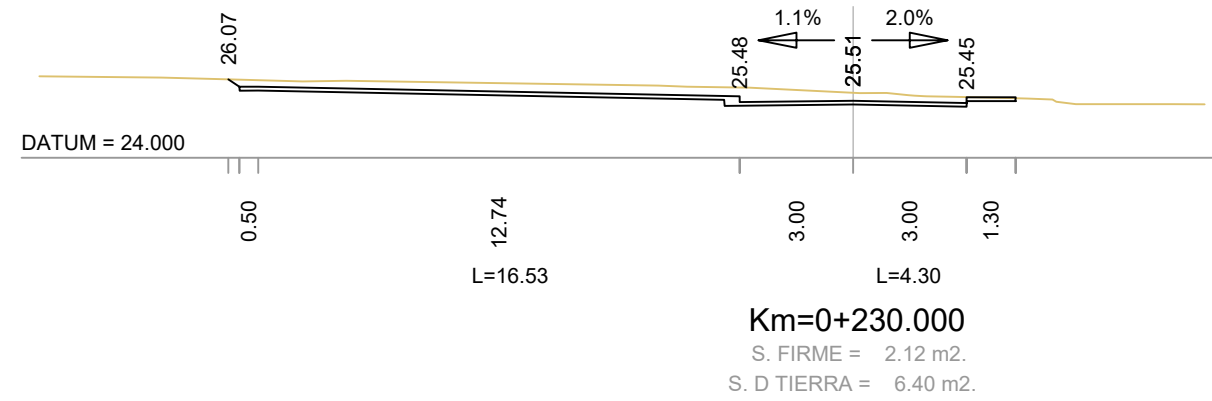
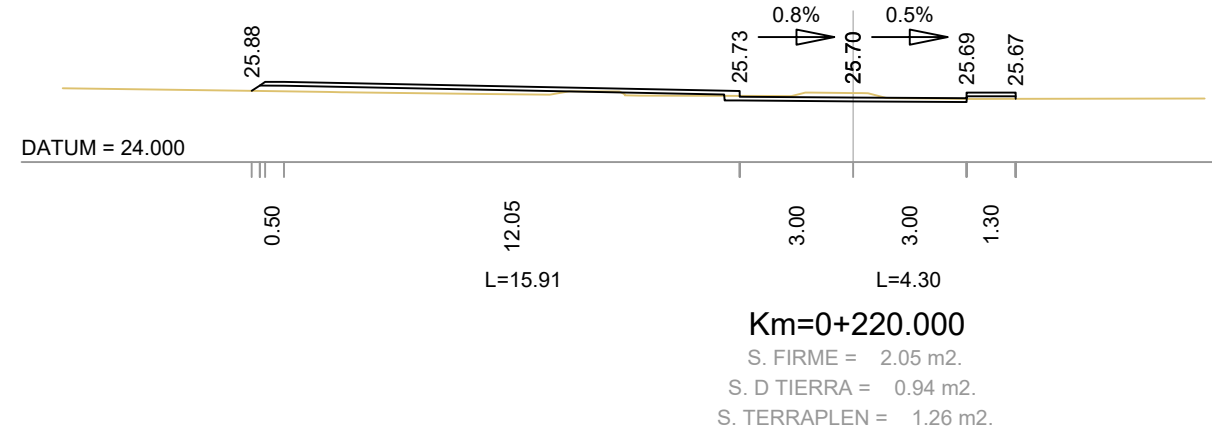
NOM PLÀNOL
DEFINICIÓ GEOMÈTRICA EN ALÇAT
PERFIS TRANSVERSALS

0 5 m

ESCALA
DIN A3 1:200
DIN A1 1:100

PLÀNOL
9.2
FULL 7/40

EIX 3
CARRER PALOMAR ESQ.



PATIF:\Compart\Dopac\25031\Projecte Sector S11 Casernes Sant Andreu\Plans\9.2 Definició geomètrica en alçat. Perfils transversals

05/02/2026 10:41:25

PU SEGREGAT 11 DE L'ÀMBIT DEL CARRER PALOMAR I VIALS INTERIORS DEL PASSEIG MARTA MATA, 7-9 I ENTORN 6B DEL PROJECTE REFÓS D'URBANITZACIÓ DE LES CASERNES DE SANT ANDREU DISTRICTE DE SANT ANDREU

Ajuntament de Barcelona
 Àrea d'Urbanisme i Habitatge
 Institut Municipal d'Urbanisme
 Direcció de Serveis de Projectes i Obres

AUTOR DELS CRITERIS I DE L'AVANTPROJECTE Manuel de Solà, arquitecte

AUTOR DEL PROJECTE EXECUTIU **Dopac**
 MARIA CAELLES LACASTA

G94.SMU-PAU2F2.S11

NÚM. EXPEDIENT EDICIÓ DATA
BAS25040001 EXECUTIU FEBRER 2026

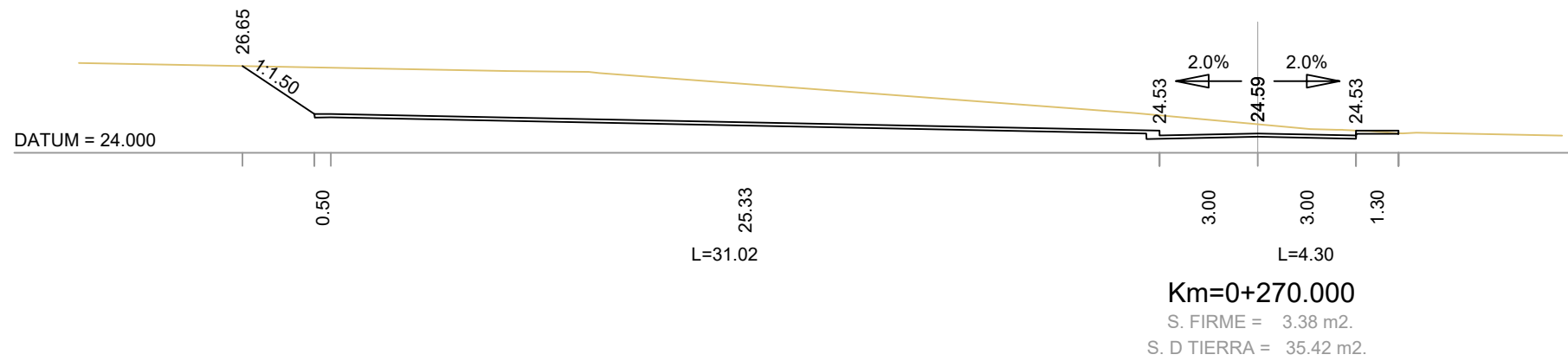
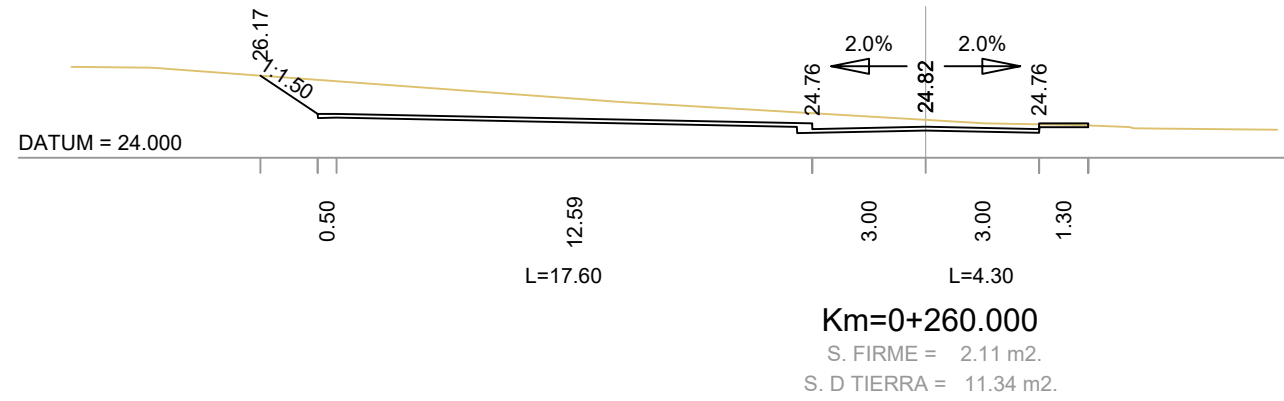
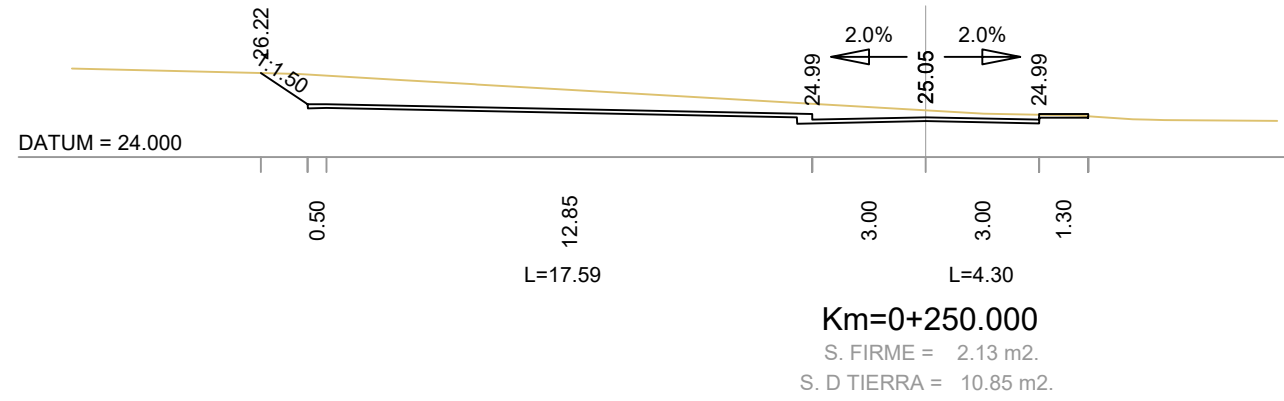
NOM PLÀNOL
**DEFINICIÓ GEOMÈTRICA EN ALÇAT
 PERFILS TRANSVERSALS**

0 5 m

ESCALA
 DIN A3 1:200
 DIN A1 1:100

PLÀNOL **9.2**
 FULL 8/40

EIX 3
CARRER PALOMAR ESQ.



PATIF:\Compart\Dopac\25031\Projecte Sector S11 Casernes Sant Andreu\Plans\9.2 Definició geomètrica en alçat. Perfils transversals

05/02/2026 10:42:02

PU SEGREGAT 11 DE L'ÀMBIT
DEL CARRER PALOMAR I VIALS INTERIORS DEL
PASSEIG MARTA MATA, 7-9 I ENTORN 6B
DEL PROJECTE REFÓS D'URBANITZACIÓ DE LES
CASERNES DE SANT ANDREU
DISTRICTE DE SANT ANDREU



Àrea d'Urbanisme i Habitatge
Institut Municipal d'Urbanisme
Direcció de Serveis de Projectes i Obres

AUTOR DELS CRITERIS I DE L'AVANTPROJECTE Manuel de Solà, arquitecte

AUTOR DEL PROJECTE EXECUTIU MARIA CAELLES LACASTA

G94.SMU-PAU2F2.S11

NÚM. EXPEDIENT EDICIÓ DATA
BAS25040001 EXECUTIU FEBRER 2026

NOM PLÀNOL
**DEFINICIÓ GEOMÈTRICA EN ALÇAT
PERFIS TRANSVERSALS**

0 5 m

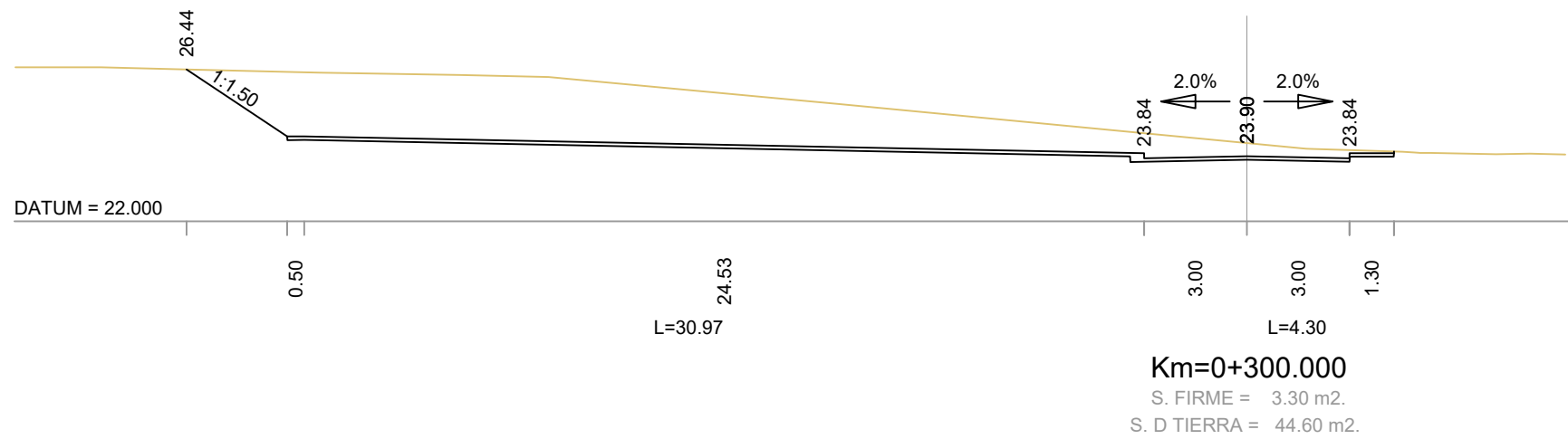
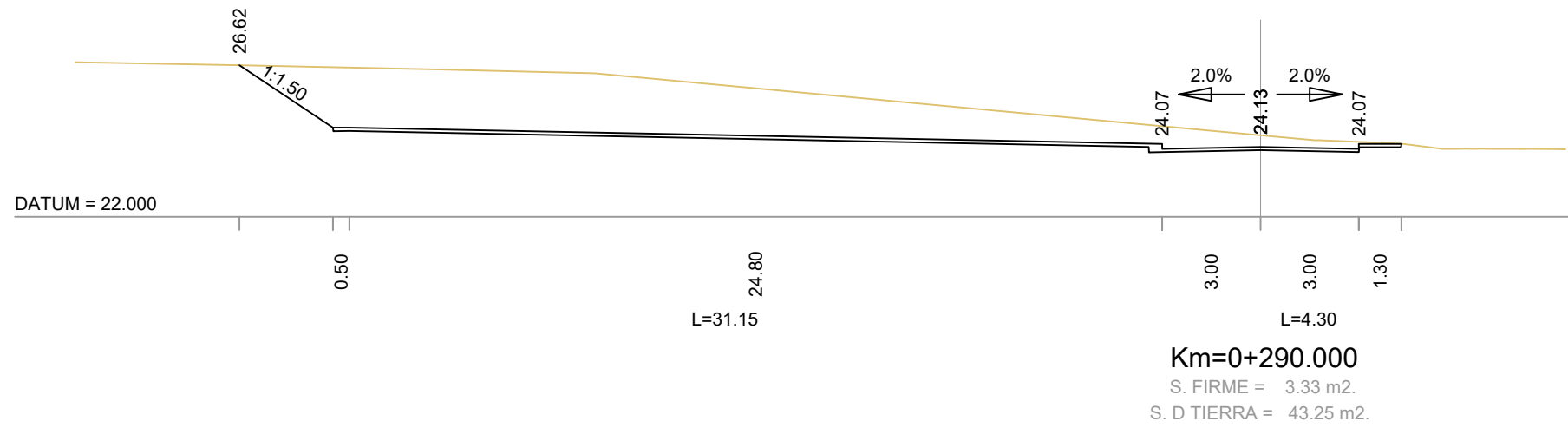
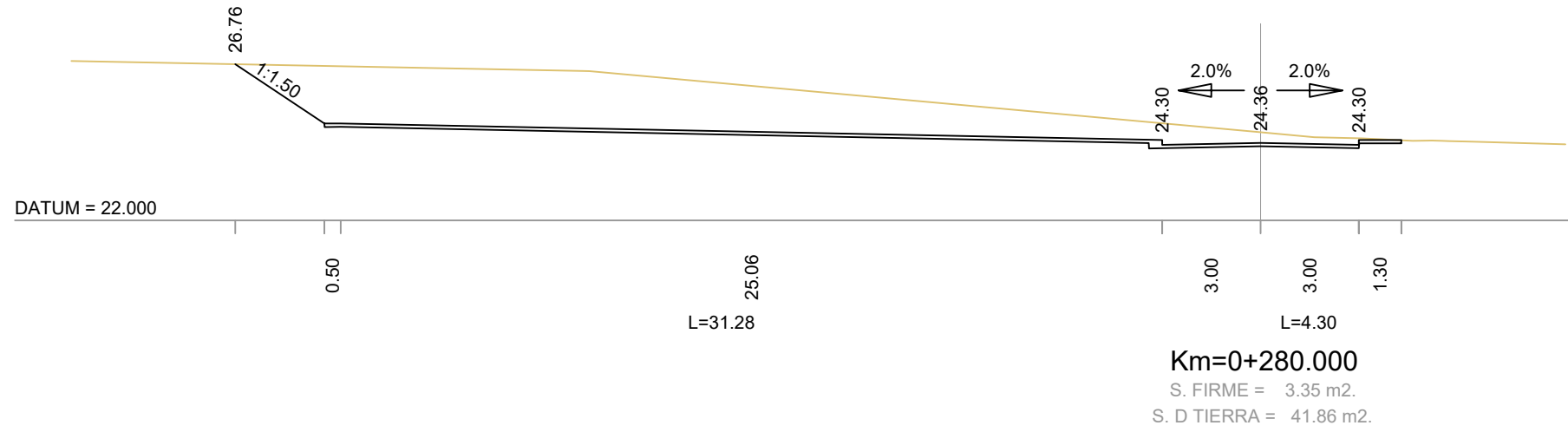


ESCALA
DIN A3 1:200
DIN A1 1:100

9.2

FULL 9/40

EIX 3
CARRER PALOMAR ESQ.



PATH:\Compart\Dopac\25031\Projecte Sector S11 Casernes Sant Andreu\Piànals\9.2. Definició geomètrica en alçat. Perfils transversals

05/02/2026 10:41:44

PU SEGREGAT 11 DE L'ÀMBIT
DEL CARRER PALOMAR I VIALS INTERIORS DEL
PASSEIG MARTA MATA, 7-9 I ENTORN 6B
DEL PROJECTE REFÓS D'URBANITZACIÓ DE LES
CASERNES DE SANT ANDREU
DISTRICTE DE SANT ANDREU



Àrea d'Urbanisme i Habitatge
Institut Municipal d'Urbanisme
Direcció de Serveis de Projectes i Obres

AUTOR DELS CRITERIS I DE L'AVANTPROJECTE Manuel de Solà, arquitecte

AUTOR DEL PROJECTE EXECUTIU MARIA CAELLES LACASTA

G94.SMU-PAU2F2.S11

NÚM. EXPEDIENT EDICIÓ DATA
BAS25040001 EXECUTIU FEBRER 2026

NOM PLÀNOL
**DEFINICIÓ GEOMÈTRICA EN ALÇAT
PERFIS TRANSVERSALS**

0 5 m

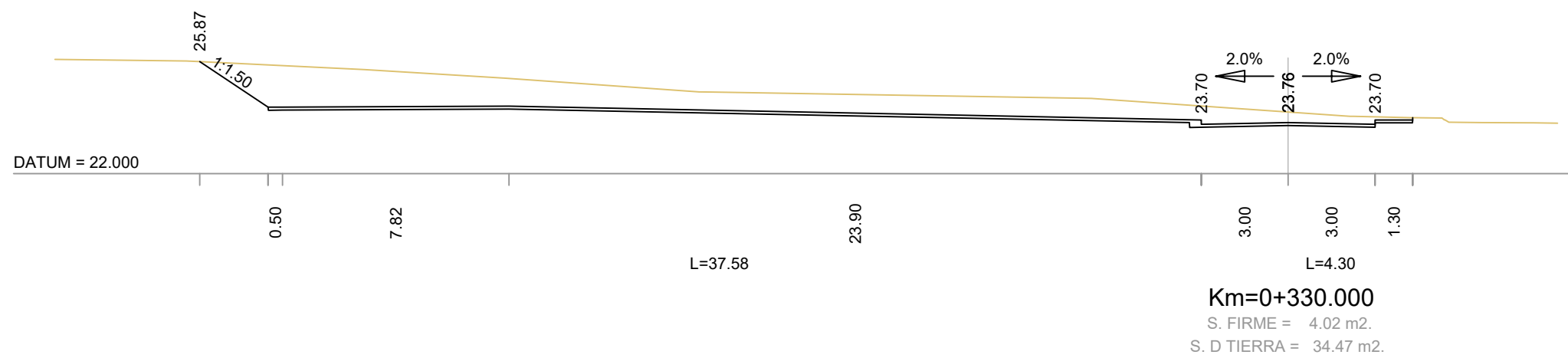
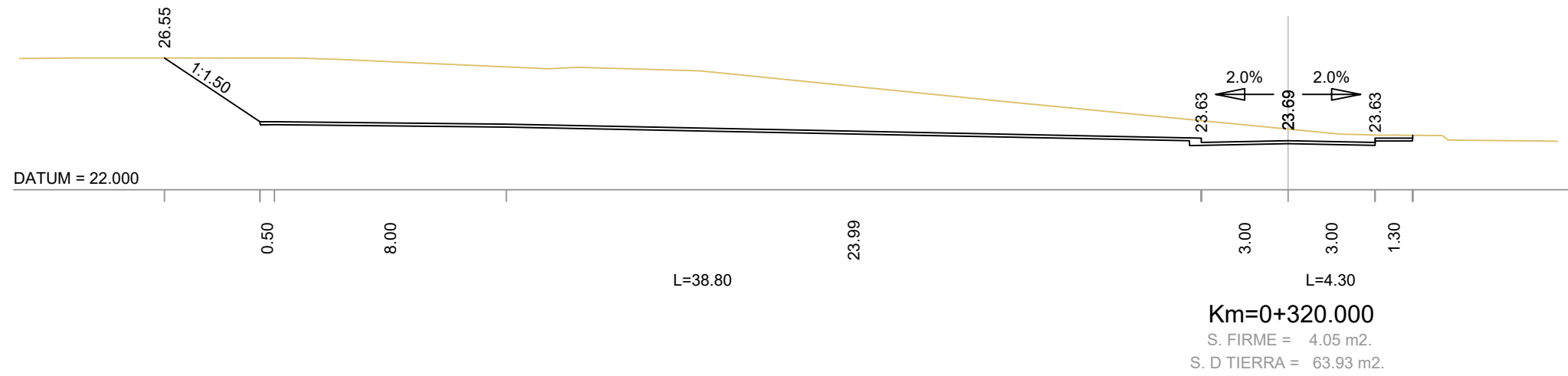
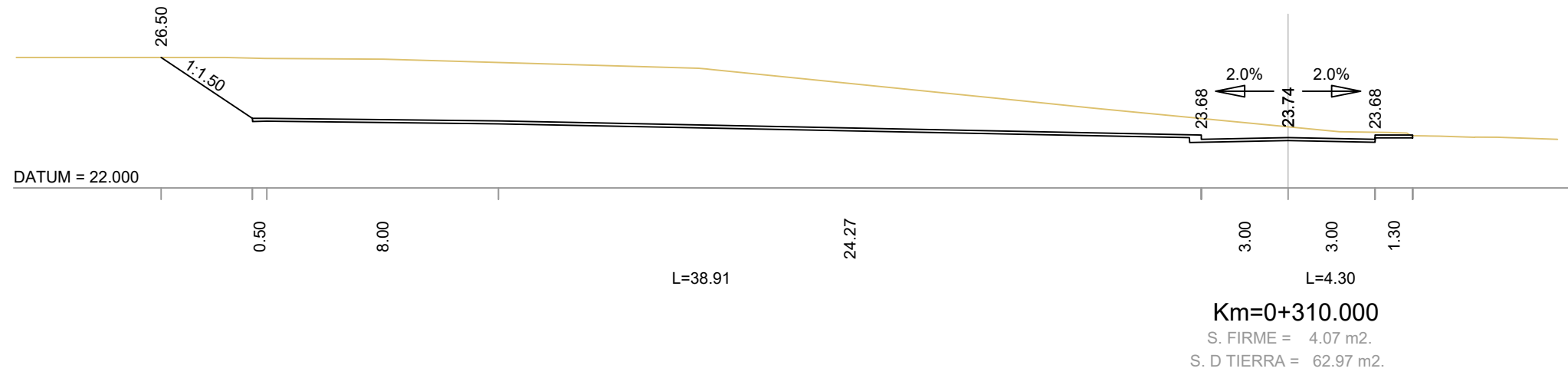


ESCALA
DIN A3 1:200
DIN A1 1:100

PLÀNOL
9.2

FULL 10/40

EIX 3
CARRER PALOMAR ESQ.



PATH:\Compart\Dopex\25031\Projecte Sector S11 Casernes Sant Andreu\Piànals\9.2. Definició geomètrica en alçat. Perfils transversals

05/02/2025 10:41:29

PU SEGREGAT 11 DE L'ÀMBIT
DEL CARRER PALOMAR I VIALS INTERIORS DEL
PASSEIG MARTA MATA, 7-9 I ENTORN 6B
DEL PROJECTE REFÓS D'URBANITZACIÓ DE LES
CASERNES DE SANT ANDREU
DISTRICTE DE SANT ANDREU



AUTOR DELS CRITERIS I DE L'AVANTPROJECTE Manuel de Solà, arquitecte

AUTOR DEL PROJECTE EXECUTIU MARIA CAELLES LACASTA

G94.SMU-PAU2F2.S11

NÚM. EXPEDIENT EDICIÓ DATA
BAS25040001 EXECUTIU FEBRER 2026

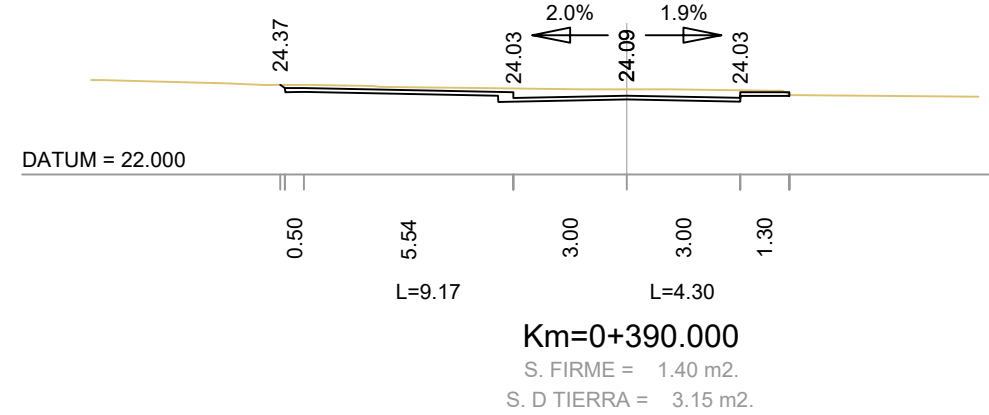
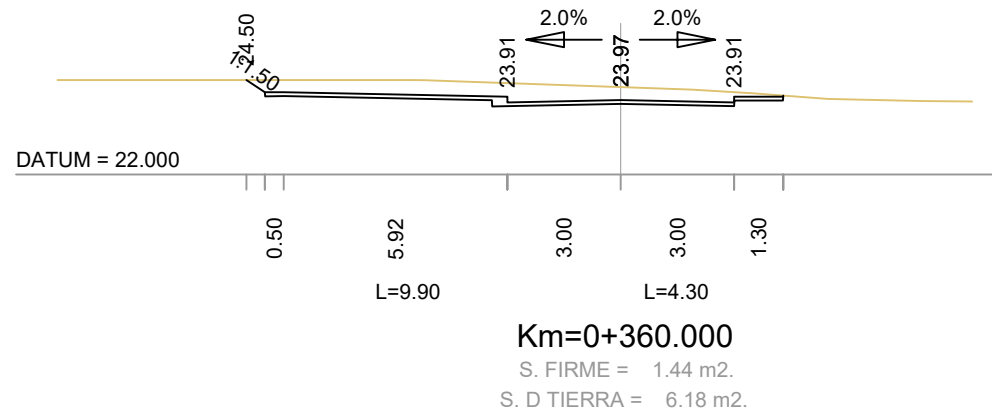
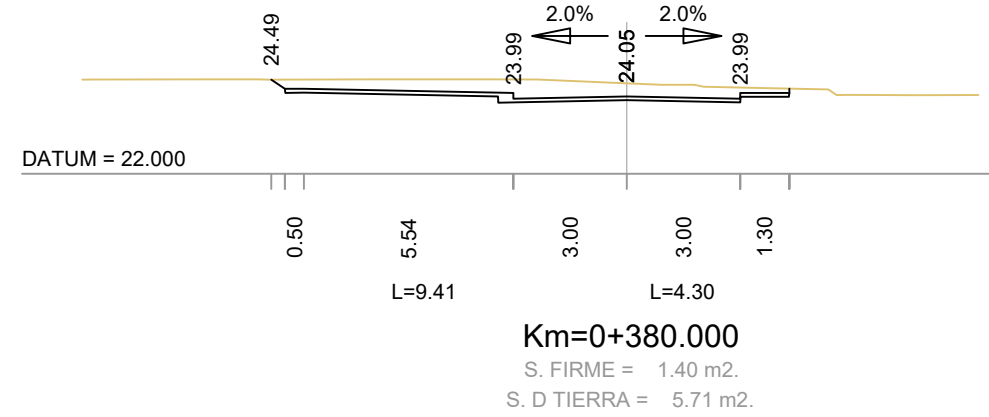
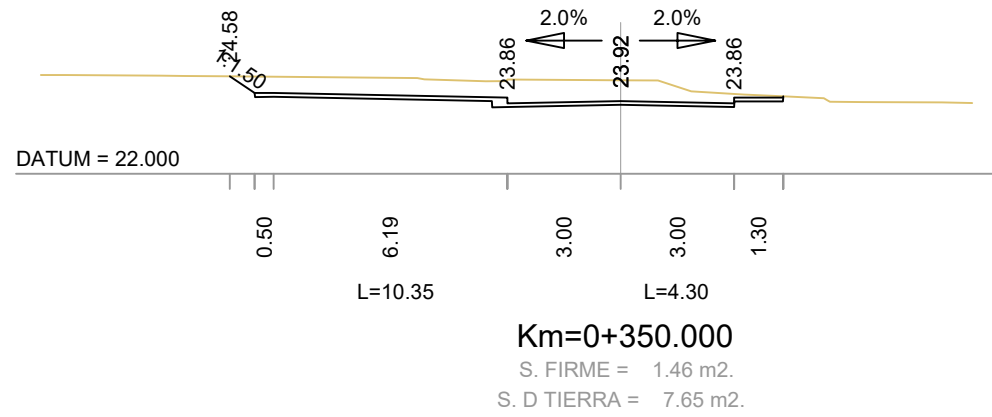
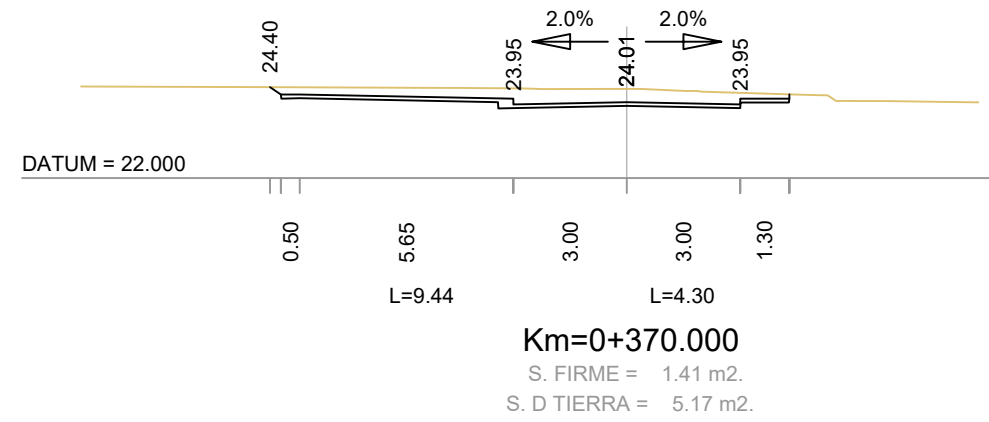
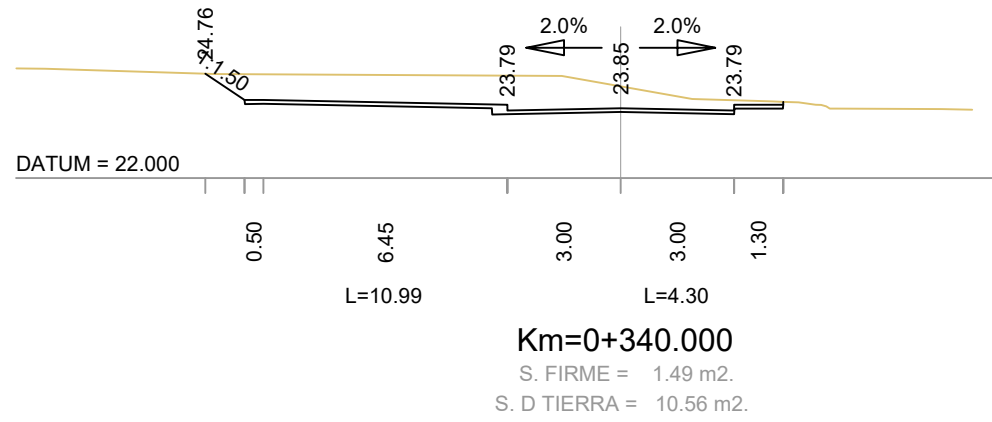
NOM PLÀNOL
DEFINICIÓ GEOMÈTRICA EN ALÇAT
PERFIS TRANSVERSALS



ESCALA
DIN A3 1:200
DIN A1 1:100

PLÀNOL
9.2
FULL 11/40

EIX 3
CARRER PALOMAR ESQ.



PATH:\Compart\Dopex\25031\Projecte Sector S11 Casernes Sant Andreu\Plans\9.2 Definició geomètrica en alçat. Perfils transversals

05/02/2025 10:41:42

PU SEGREGAT 11 DE L'ÀMBIT
DEL CARRER PALOMAR I VIALS INTERIORS DEL
PASSEIG MARTA MATA, 7-9 I ENTORN 6B
DEL PROJECTE REFÓS D'URBANITZACIÓ DE LES
CASERNES DE SANT ANDREU
DISTRICTE DE SANT ANDREU

Ajuntament de Barcelona
Àrea d'Urbanisme i Habitatge
Institut Municipal d'Urbanisme
Direcció de Serveis de Projectes i Obres

AUTOR DELS CRITERIS I DE L'AVANTPROJECTE Manuel de Solà, arquitecte

AUTOR DEL PROJECTE EXECUTIU **Dopex**
MARIA CAELLES LACASTA

G94.SMU-PAU2F2.S11

NÚM. EXPEDIENT EDICIÓ DATA
BAS25040001 EXECUTIU FEBRER 2026

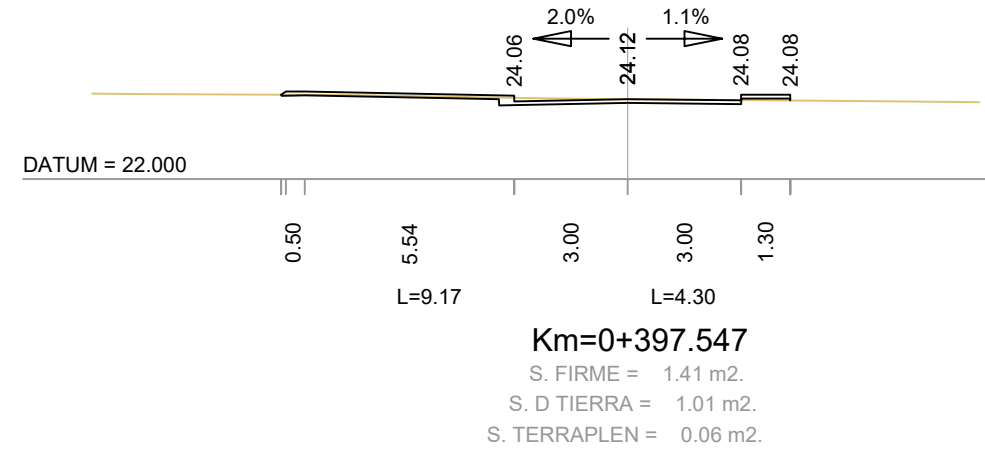
NOM PLÀNOL
DEFINICIÓ GEOMÈTRICA EN ALÇAT
PERFIS TRANSVERSALS



ESCALA
DIN A3 1:200
DIN A1 1:100

PLÀNOL **9.2**
FULL 12/40

EIX 3
CARRER PALOMAR ESQ.



PATIF:\Compart\Dopec\25031\Projecte Sector S11 Casernes Sant Andreu\Plans\9.2 Definicio geomètrica en alçat. Perfils transversals

05/02/2026 10:42:16

PU SEGREGAT 11 DE L'ÀMBIT
DEL CARRER PALOMAR I VIALS INTERIORS DEL
PASSEIG MARTA MATA, 7-9 I ENTORN 6B
DEL PROJECTE REFÓS D'URBANITZACIÓ DE LES
CASERNES DE SANT ANDREU
DISTRICTE DE SANT ANDREU



Àrea d'Urbanisme i Habitatge
Institut Municipal d'Urbanisme
Direcció de Serveis de Projectes i Obres


AUTOR DELS CRITERIS I DE L'AVANTPROJECTE Manuel de Solà, arquitecte

AUTOR DEL PROJECTE EXECUTIU MARIA CAELLES LACASTA

G94.SMU-PAU2F2.S11

NÚM. EXPEDIENT EDICIÓ DATA
BAS25040001 EXECUTIU FEBRER 2026

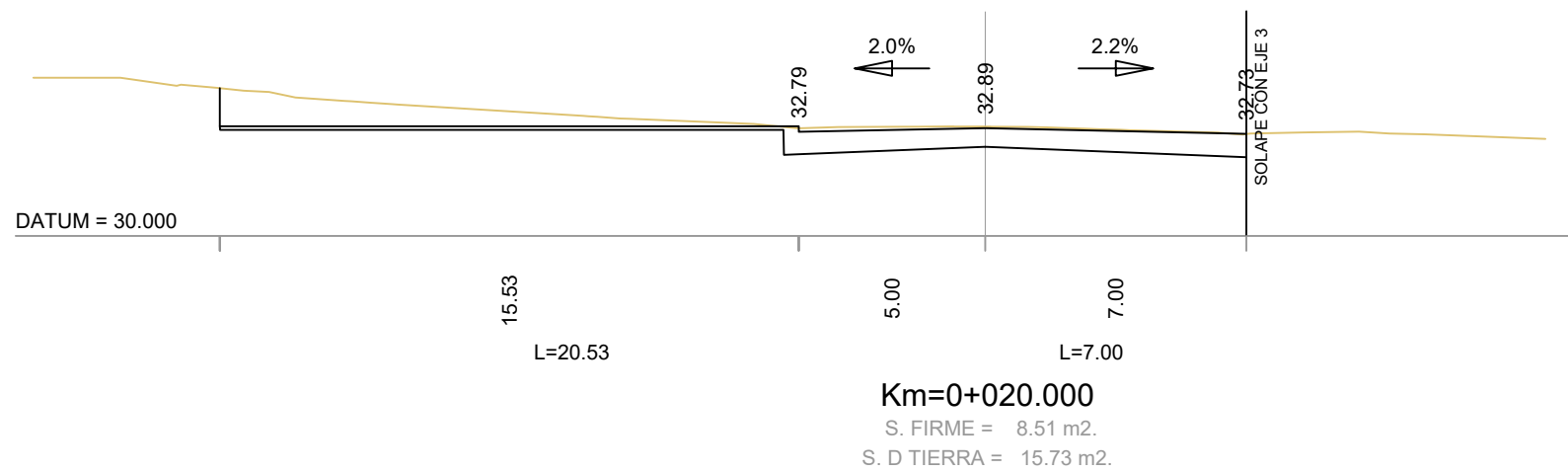
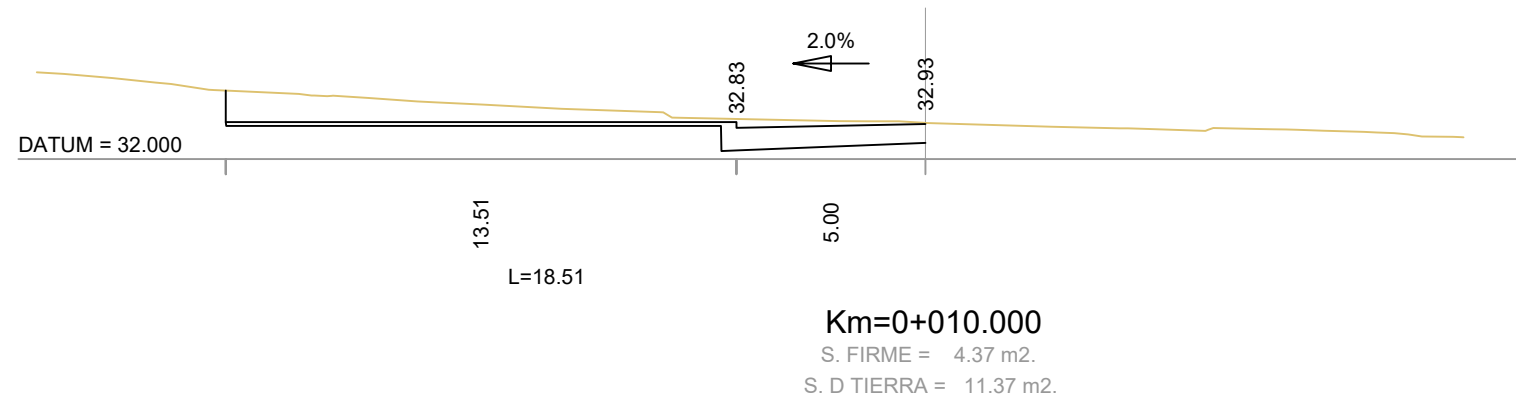
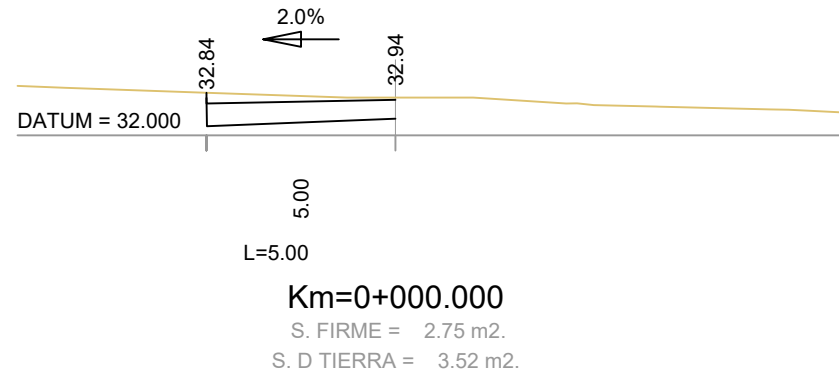
NOM PLÀNOL
**DEFINICIÓ GEOMÈTRICA EN ALÇAT
PERFILLS TRANSVERSALS**



ESCALA
DIN A3 1:200
DIN A1 1:100

PLÀNOL
9.2
FULL 13/40

EIX 4
CARRER GRAN DE ST. ANDREU.



PATH:\Compart\Dopac\25031\Projecte Sector S11 Casernes Sant Andreu\Piànals\9.2. Definició geomètrica en alçat. Perfils transversals

05/02/2026 10:41:27

PU SEGREGAT 11 DE L'ÀMBIT DEL CARRER PALOMAR I VIALS INTERIORS DEL PASSEIG MARTA MATA, 7-9 I ENTORN 6B DEL PROJECTE REFÓS D'URBANITZACIÓ DE LES CASERNES DE SANT ANDREU DISTRICTE DE SANT ANDREU



Àrea d'Urbanisme i Habitatge
Institut Municipal d'Urbanisme
Direcció de Serveis de Projectes i Obres


AUTOR DELS CRITERIS I DE L'AVANTPROJECTE Manuel de Solà, arquitecte

AUTOR DEL PROJECTE EXECUTIU MARIA CAELLES LACASTA

G94.SMU-PAU2F2.S11

NÚM. EXPEDIENT EDICIÓ DATA
BAS25040001 EXECUTIU FEBRER 2026

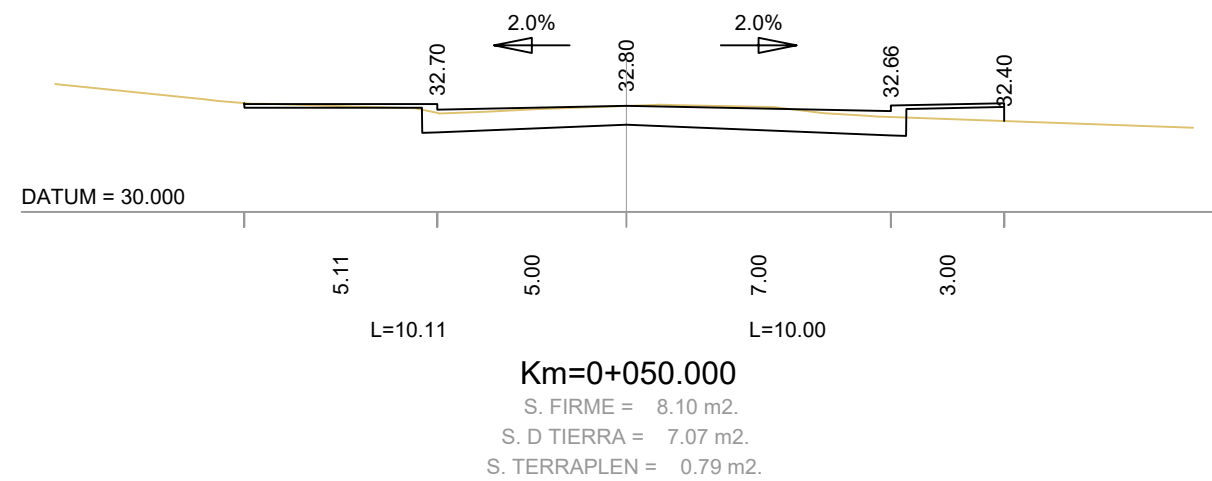
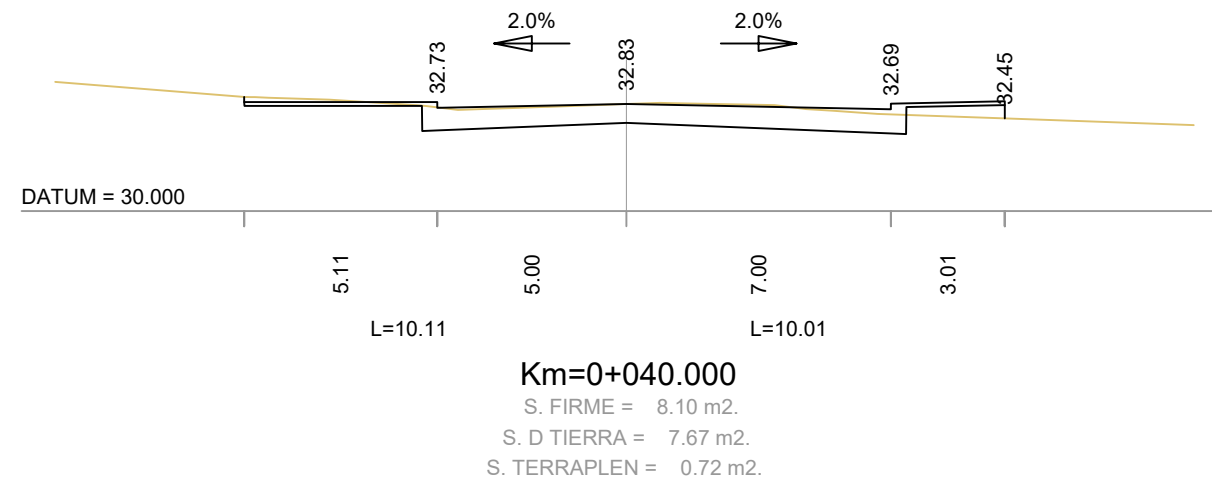
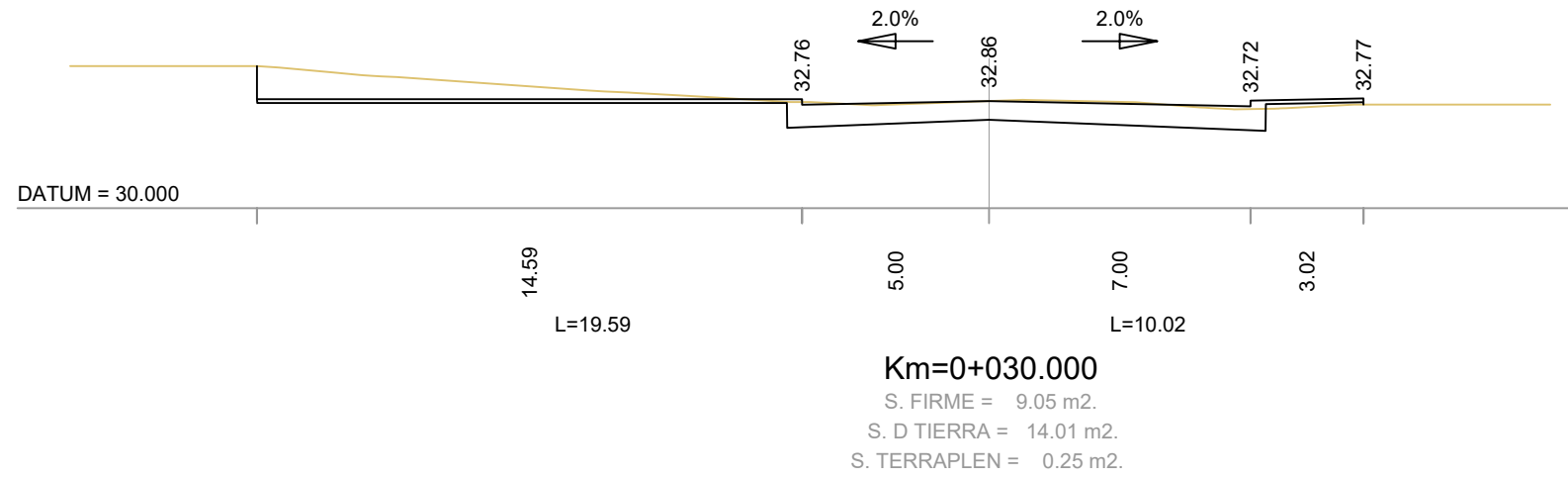
NOM PLÀNOL
**DEFINICIÓ GEOMÈTRICA EN ALÇAT
PERFELS TRANSVERSALS**



ESCALA
DIN A3 1:200
DIN A1 1:100

PLÀNOL
9.2
FULL 14/40

EIX 4
CARRER GRAN DE ST. ANDREU.



PATH:\Compart\Dopac\25031\Projecte Sector S11 Casernes Sant Andreu\Planos\9.2 Definició geomètrica en alçat. Perfils transversals

05/02/2026 10:41:40

PU SEGREGAT 11 DE L'ÀMBIT DEL CARRER PALOMAR I VIALS INTERIORS DEL PASSEIG MARTA MATA, 7-9 I ENTORN 6B DEL PROJECTE REFÓS D'URBANITZACIÓ DE LES CASERNES DE SANT ANDREU DISTRICTE DE SANT ANDREU



Àrea d'Urbanisme i Habitatge
Institut Municipal d'Urbanisme
Direcció de Serveis de Projectes i Obres


AUTOR DELS CRITERIS I DE L'AVANTPROJECTE Manuel de Solà, arquitecte

AUTOR DEL PROJECTE EXECUTIU MARIA CAELLES LACASTA

G94.SMU-PAU2F2.S11

NÚM. EXPEDIENT EDICIÓ DATA
BAS25040001 EXECUTIU FEBRER 2026

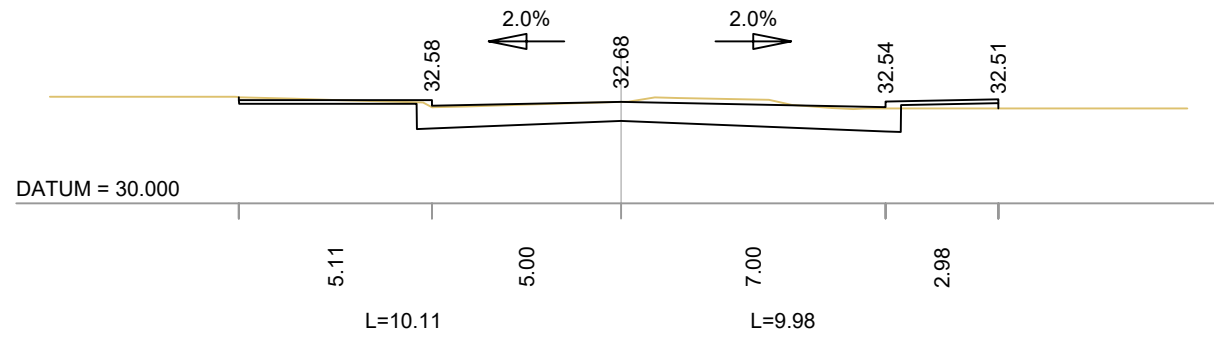
NOM PLÀNOL
**DEFINICIÓ GEOMÈTRICA EN ALÇAT
PERFELS TRANSVERSALS**



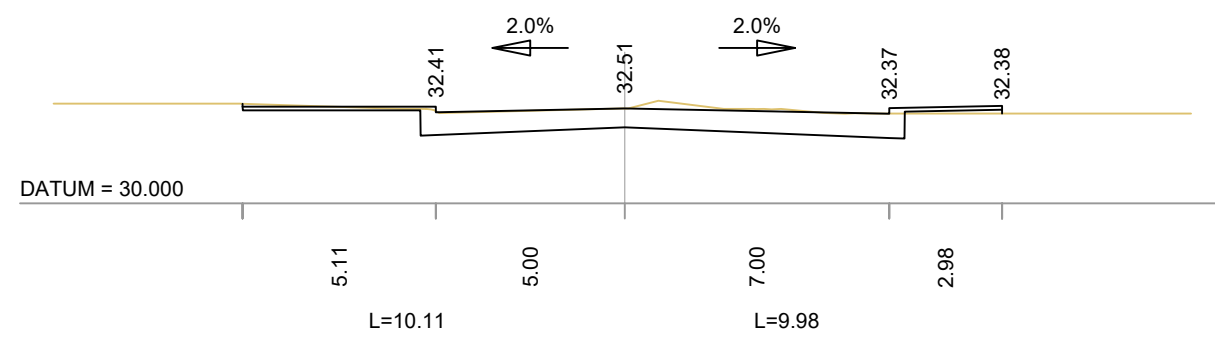
ESCALA
DIN A3 1:200
DIN A1 1:100

PLÀNOL
9.2
FULL 15/40

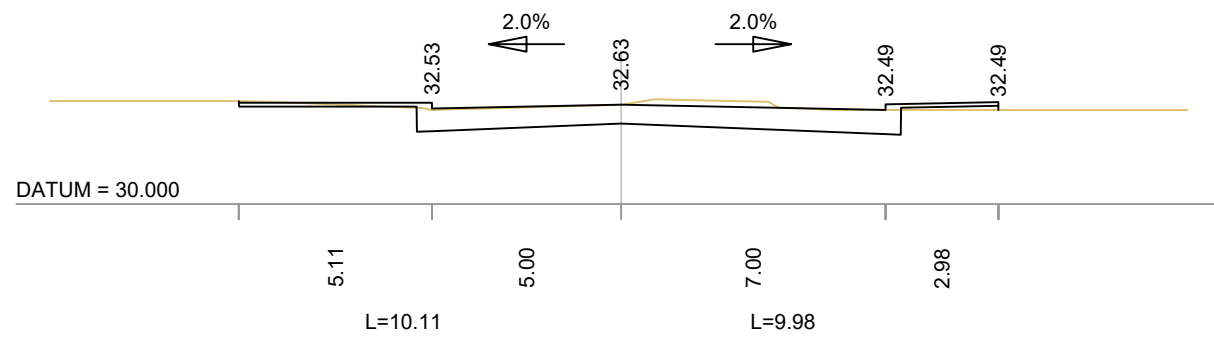
EIX 4
CARRER GRAN DE ST. ANDREU.



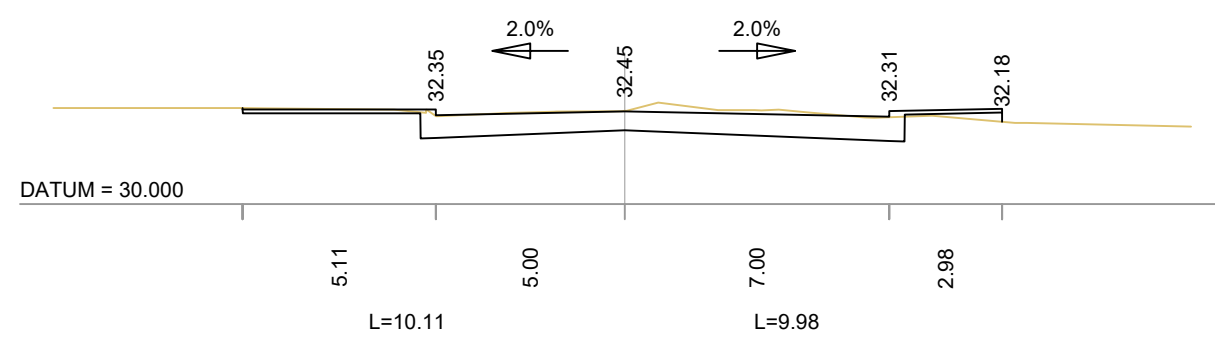
Km=0+060.000
 S. FIRME = 8.10 m2.
 S. D TIERRA = 8.08 m2.
 S. TERRAPLEN = 0.30 m2.



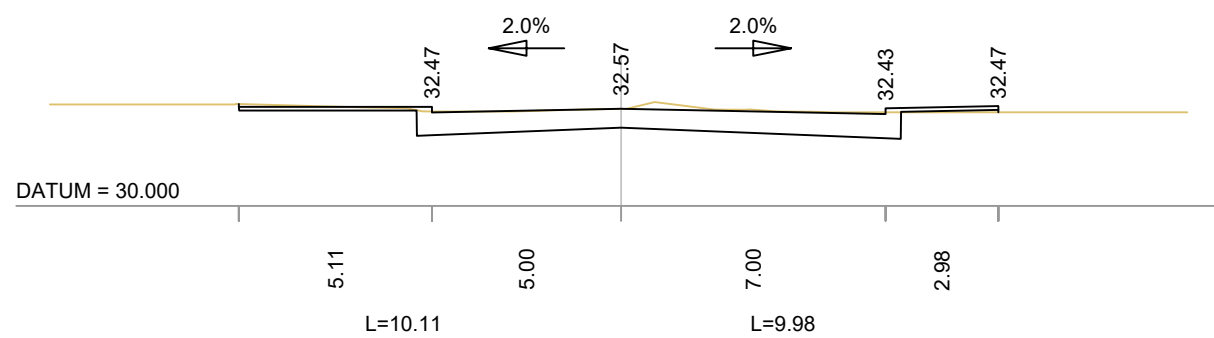
Km=0+090.000
 S. FIRME = 8.10 m2.
 S. D TIERRA = 8.13 m2.
 S. TERRAPLEN = 0.20 m2.



Km=0+070.000
 S. FIRME = 8.10 m2.
 S. D TIERRA = 7.99 m2.
 S. TERRAPLEN = 0.23 m2.



Km=0+100.000
 S. FIRME = 8.10 m2.
 S. D TIERRA = 8.48 m2.
 S. TERRAPLEN = 0.30 m2.



Km=0+080.000
 S. FIRME = 8.10 m2.
 S. D TIERRA = 8.16 m2.
 S. TERRAPLEN = 0.10 m2.

PATH:\Compart\Dopac\25031\Projecte Sector S11 Casernes Sant Andreu\Plans\9.2 Definició geomètrica en alçat - Perfils transversals

05/02/2026 10:41:45

PU SEGREGAT 11 DE L'ÀMBIT DEL CARRER PALOMAR I VIALS INTERIORS DEL PASSEIG MARTA MATA, 7-9 I ENTORN 6B DEL PROJECTE REFÓS D'URBANITZACIÓ DE LES CASERNES DE SANT ANDREU DISTRICTE DE SANT ANDREU

Ajuntament de Barcelona
 Àrea d'Urbanisme i Habitatge
 Institut Municipal d'Urbanisme
 Direcció de Serveis de Projectes i Obres


AUTOR DELS CRITERIS I DE L'AVANTPROJECTE: Manuel de Solà, arquitecte

AUTOR DEL PROJECTE EXECUTIU: **Dopac**
 MARIA CAELLES LACASTA

G94.SMU-PAU2F2.S11

NÚM. EXPEDIENT: **BAS25040001** EDICIÓ: **EXECUTIU** DATA: **FEBRER 2026**

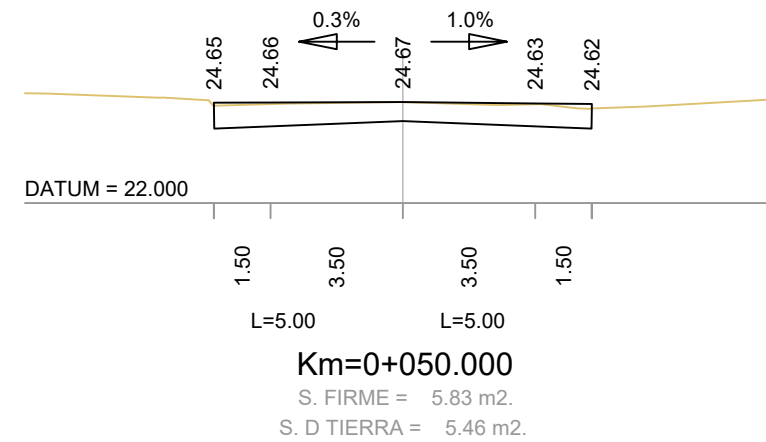
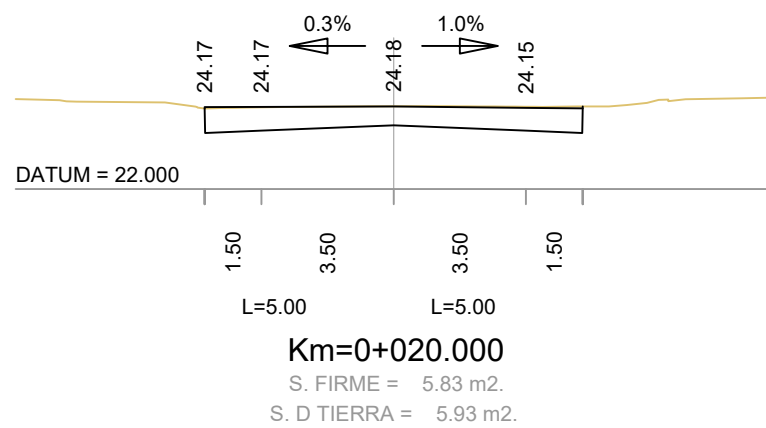
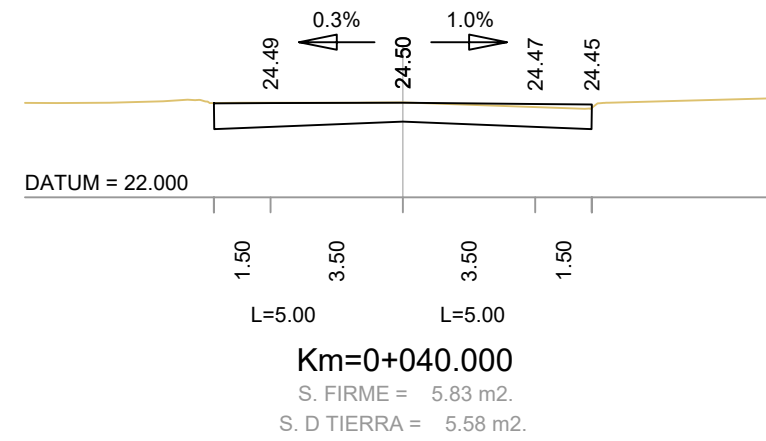
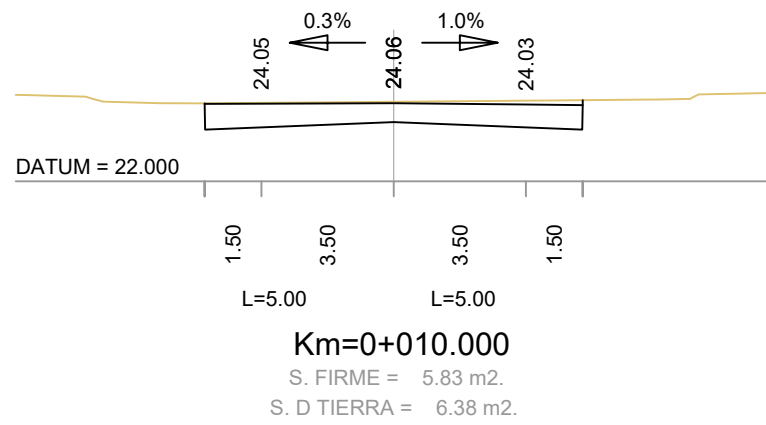
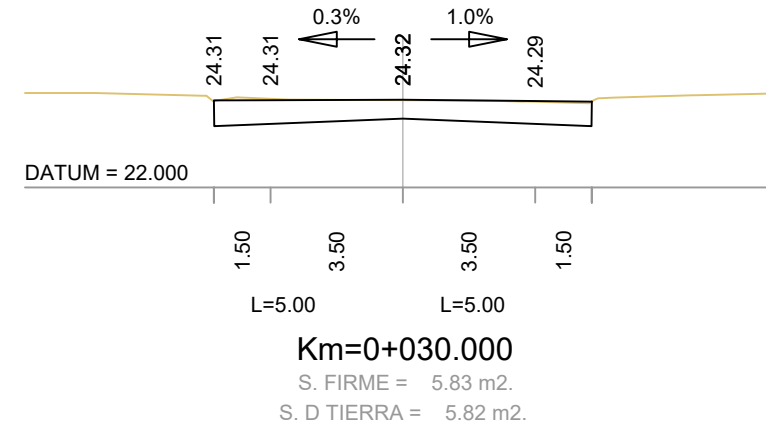
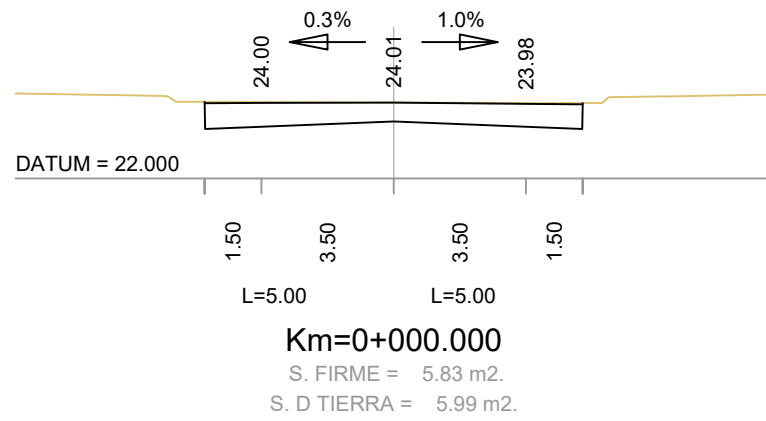
NOM PLÀNOL: **DEFINICIÓ GEOMÈTRICA EN ALÇAT PERFILES TRANSVERSALS**



ESCALA: DIN A3 1:200
 DIN A1 1:100

PLÀNOL: **9.2**
 FULL: **16/40**

EIX 6
CARRER GRAN DE ST. ANDREU.



PATH:\Compart\Dopec\25031\Projecte Sector S11 Casernes Sant Andreu\Piànals\9.2. Definició geomètrica en alçat. Perfils transversals

05/02/2025 10:41:51

PU SEGREGAT 11 DE L'ÀMBIT
DEL CARRER PALOMAR I VIALS INTERIORS DEL
PASSEIG MARTA MATA, 7-9 I ENTORN 6B
DEL PROJECTE REFÓS D'URBANITZACIÓ DE LES
CASERNES DE SANT ANDREU
DISTRICTE DE SANT ANDREU



Àrea d'Urbanisme i Habitatge
Institut Municipal d'Urbanisme
Direcció de Serveis de Projectes i Obres

AUTOR DELS CRITERIS I DE L'AVANTPROJECTE Manuel de Solà, arquitecte.

AUTOR DEL PROJECTE EXECUTIU MARIA CAELLES LACASTA

G94.SMU-PAU2F2.S11

NÚM. EXPEDIENT EDICIÓ DATA
BAS25040001 EXECUTIU FEBRER 2026

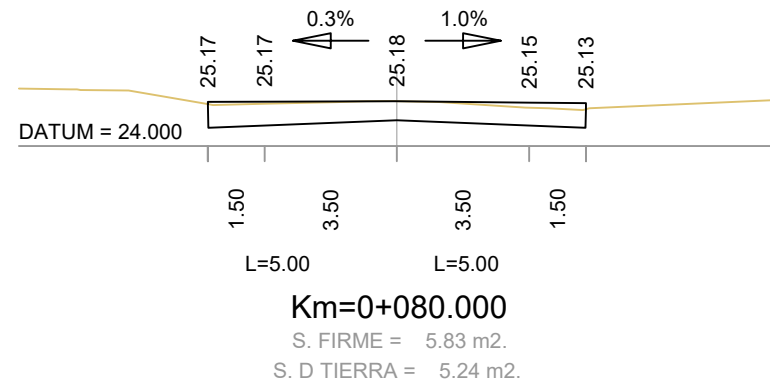
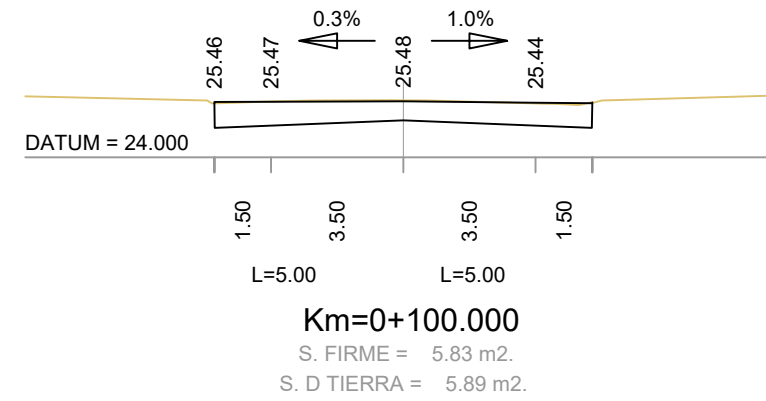
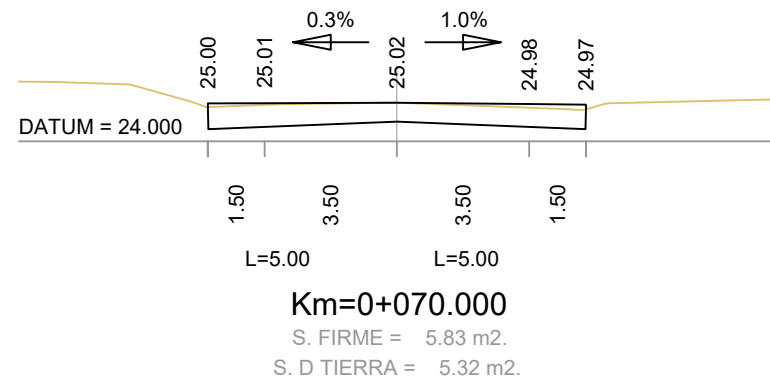
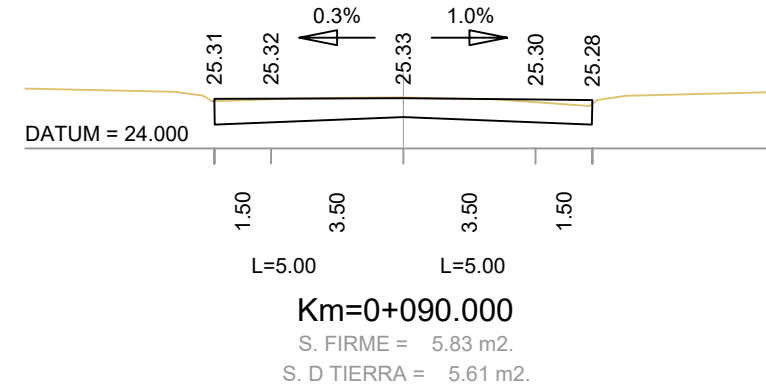
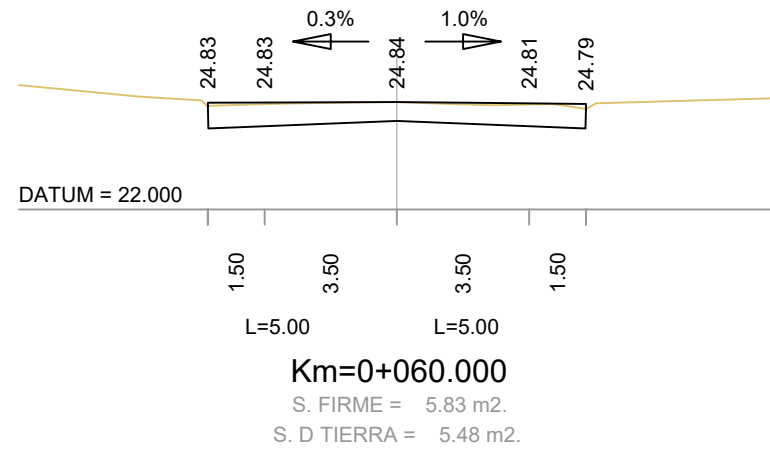
NOM PLÀNOL
DEFINICIÓ GEOMÈTRICA EN ALÇAT
PERFELS TRANSVERSALS



ESCALA
DIN A3 1:200
DIN A1 1:100

PLÀNOL
9.2
FULL 17/40

EIX 6
CARRER GRAN DE ST. ANDREU.



PATH:\Compart\Dopec\25031\Projecte Sector S11 Casernes Sant Andreu\Plans\9.2 Definició geomètrica en alçat - Perfils transversals

05/02/2025 10:42:02

PU SEGREGAT 11 DE L'ÀMBIT
DEL CARRER PALOMAR I VIALS INTERIORS DEL
PASSEIG MARTA MATA, 7-9 I ENTORN 6B
DEL PROJECTE REFÓS D'URBANITZACIÓ DE LES
CASERNES DE SANT ANDREU
DISTRICTE DE SANT ANDREU



Àrea d'Urbanisme i Habitatge
Institut Municipal d'Urbanisme
Direcció de Serveis de Projectes i Obres

AUTOR DELS CRITERIS I DE L'AVANTPROJECTE Manuel de Solà, arquitecte

AUTOR DEL PROJECTE EXECUTIU




MARIA CAELLES LACASTA

G94.SMU-PAU2F2.S11

NÚM. EXPEDIENT EDICIÓ DATA
BAS25040001 EXECUTIU FEBRER 2026

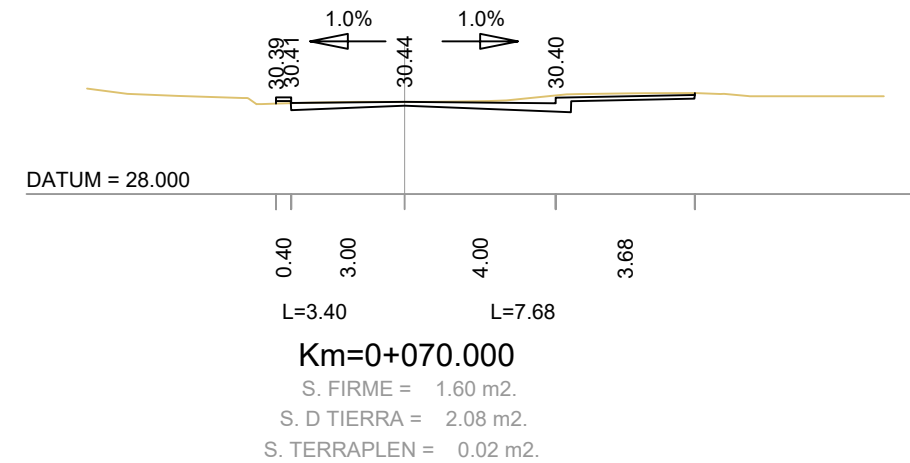
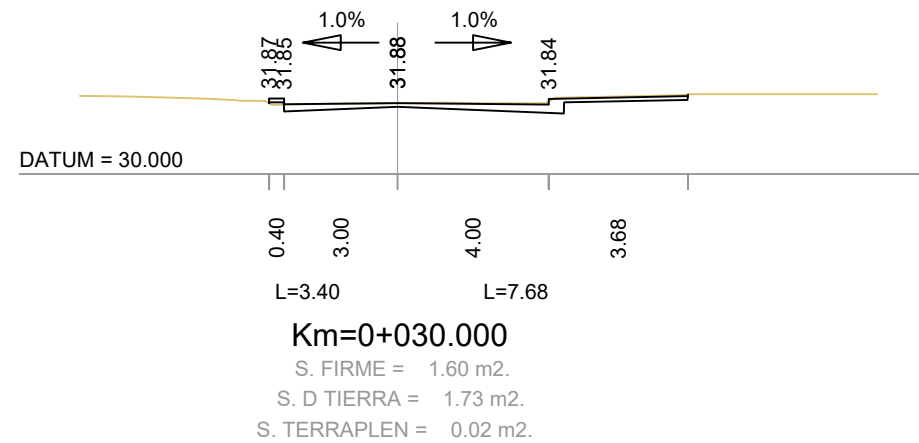
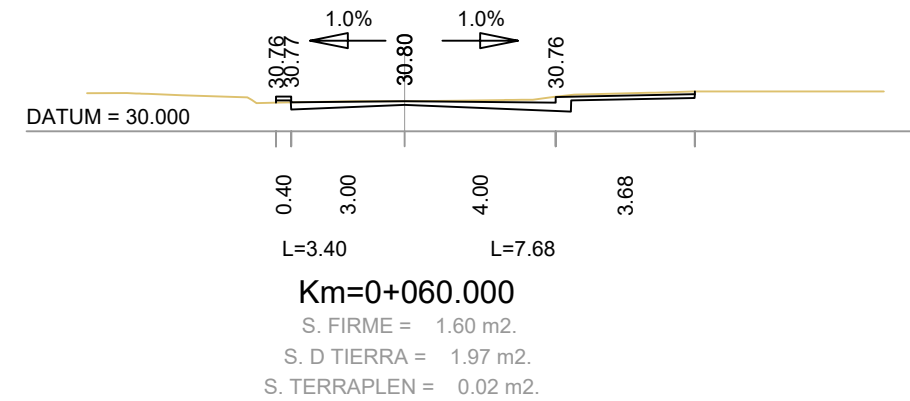
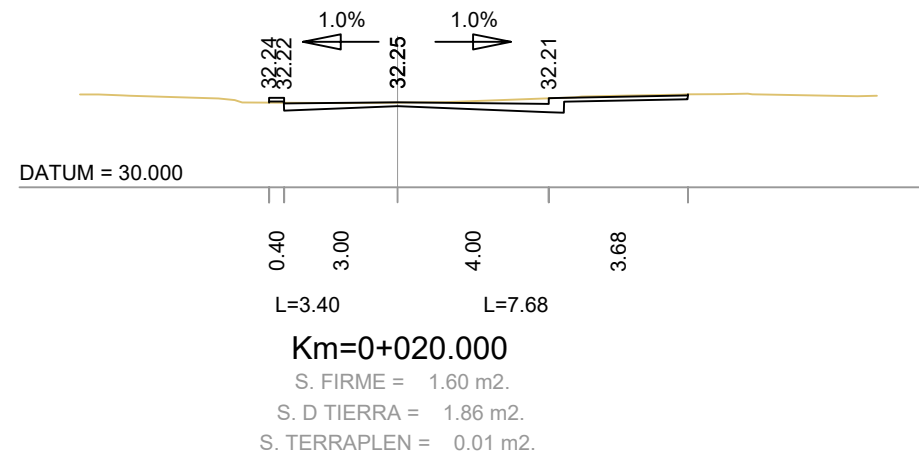
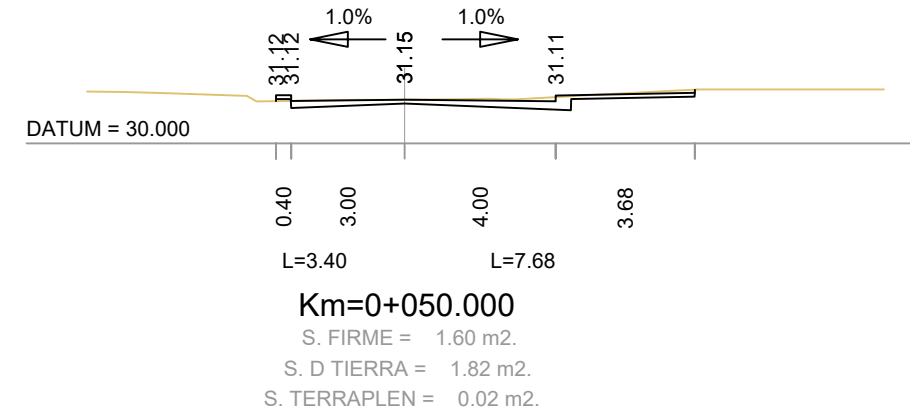
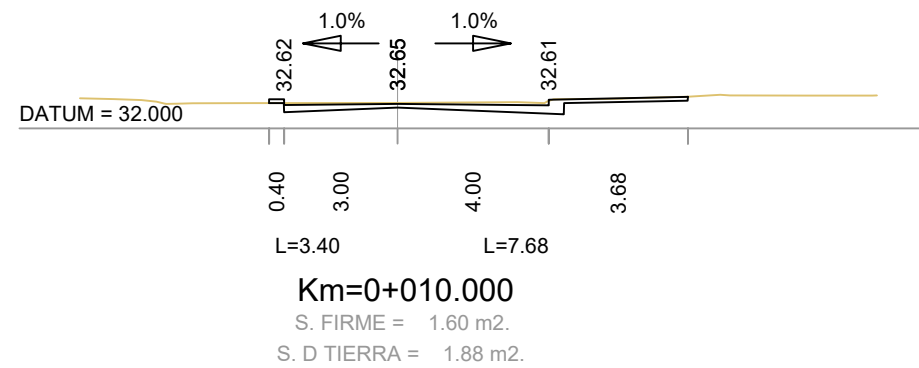
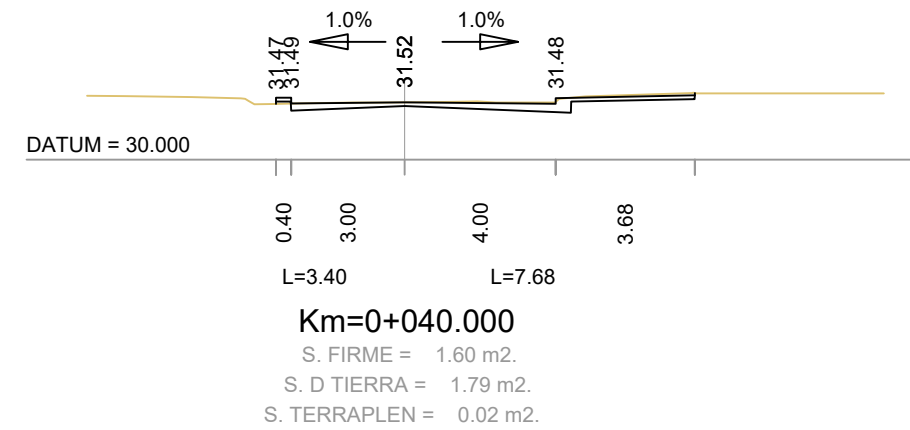
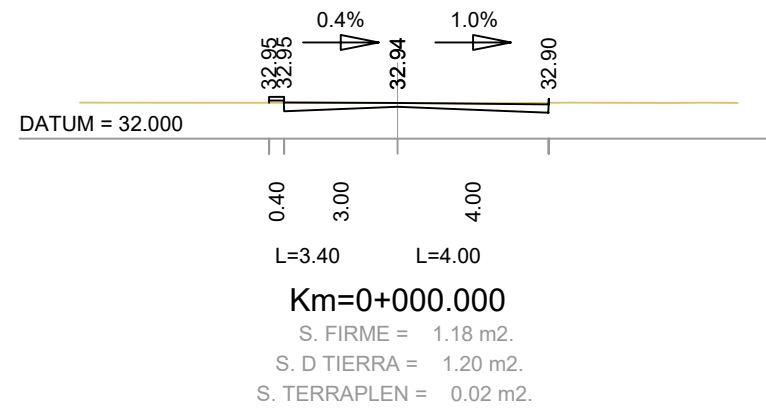
NOM PLÀNOL
**DEFINICIÓ GEOMÈTRICA EN ALÇAT
PERFIS TRANSVERSALS**



ESCALA
DIN A3 1:200
DIN A1 1:100

PLÀNOL
9.2
FULL 18/40

EIX 9
CARRER PALOMAR DRET . EXISTENT



PATH:\Compart\Dopac\25031\Projecte S11 Casernes Sant Andreu\Plans\9.2 Definició geomètrica en alçat. Perfils transversals

05/02/2025 10:41:25

PU SEGREGAT 11 DE L'ÀMBIT
DEL CARRER PALOMAR I VIALS INTERIORS DEL
PASSEIG MARTA MATA, 7-9 I ENTORN 6B
DEL PROJECTE REFÓS D'URBANITZACIÓ DE LES
CASERNES DE SANT ANDREU
DISTRICTE DE SANT ANDREU

Ajuntament de Barcelona
Àrea d'Urbanisme i Habitatge
Institut Municipal d'Urbanisme
Direcció de Serveis de Projectes i Obres

AUTOR DELS CRITERIS I DE L'AVANTPROJECTE Manuel de Solà, arquitecte

AUTOR DEL PROJECTE EXECUTIU **Dopcc**
MARIA CAELLES LACASTA

G94.SMU-PAU2F2.S11

NÚM. EXPEDIENT EDICIÓ DATA
BAS25040001 EXECUTIU FEBRER 2026

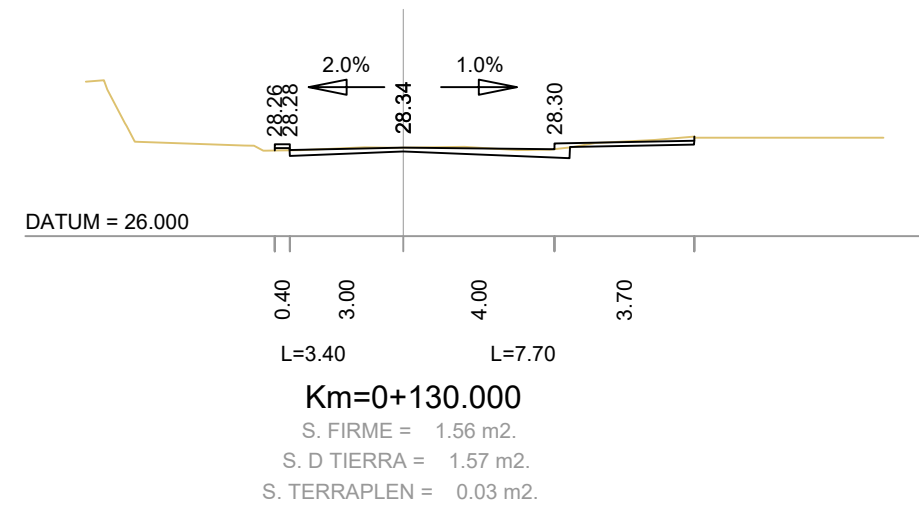
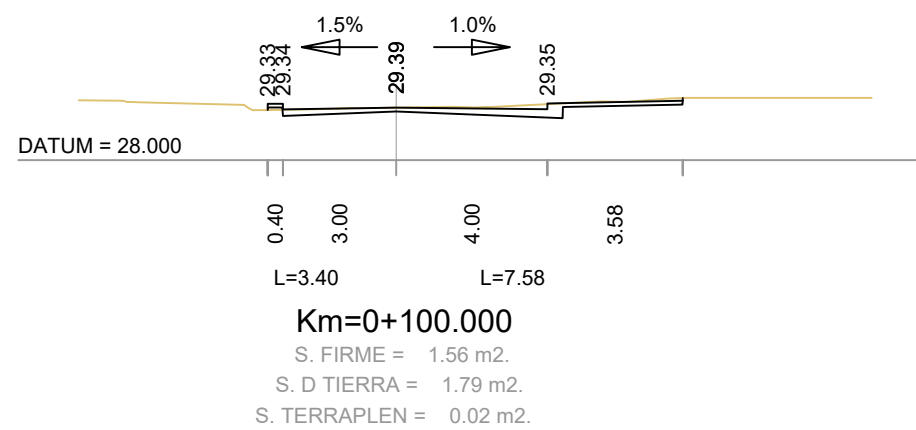
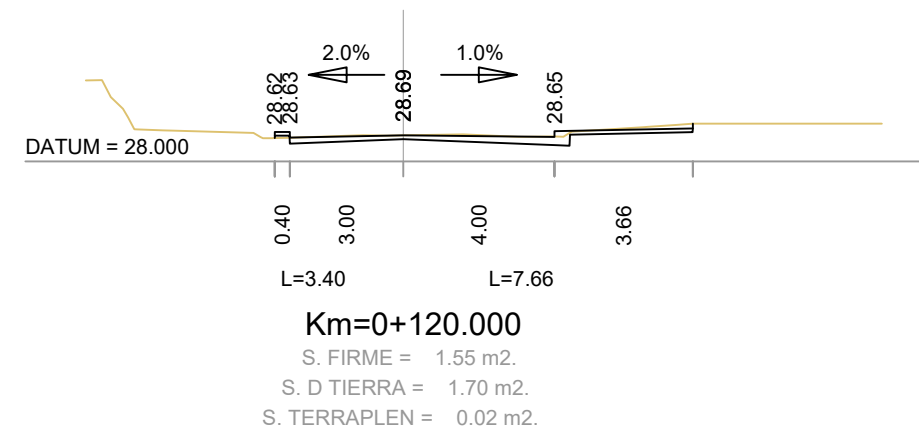
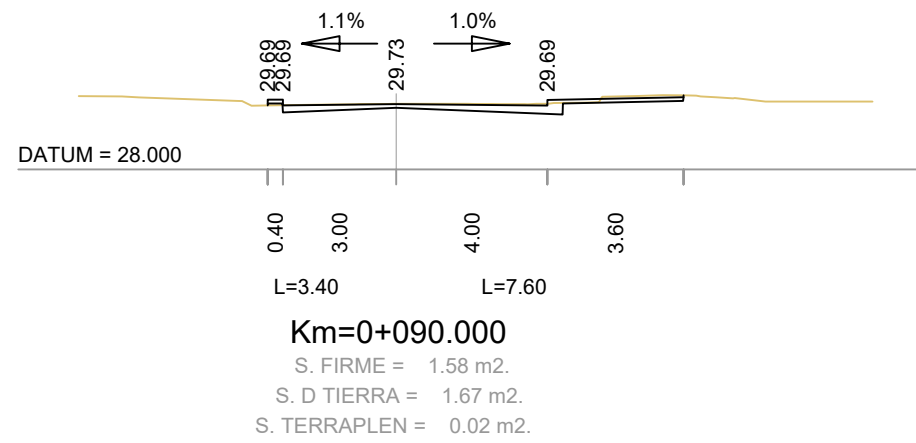
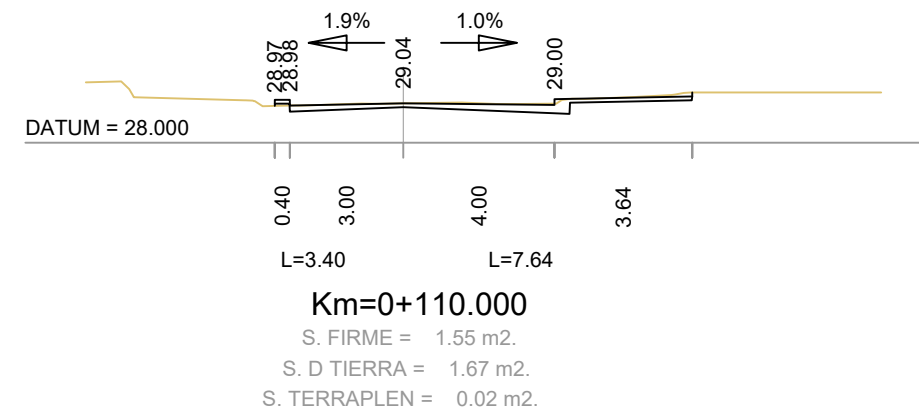
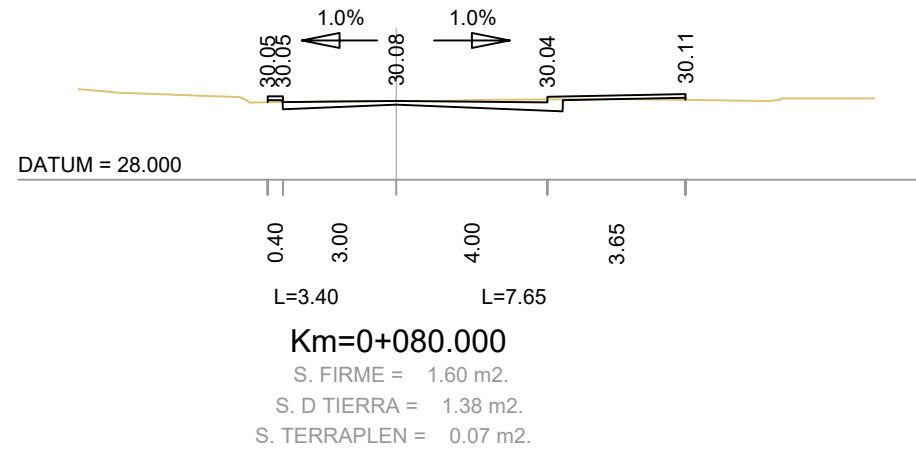
NOM PLÀNOL
**DEFINICIÓ GEOMÈTRICA EN ALÇAT
PERFILLS TRANSVERSALS**

0 5 m

ESCALA
DIN A3 1:200
DIN A1 1:100

PLÀNOL
9.2
FULL 19/40

EIX 9
CARRER PALOMAR DRET . EXISTENT



PU SEGREGAT 11 DE L'ÀMBIT
 DEL CARRER PALOMAR I VIALS INTERIORS DEL
 PASSEIG MARTA MATA, 7-9 I ENTORN 6B
 DEL PROJECTE REFÓS D'URBANITZACIÓ DE LES
 CASERNES DE SANT ANDREU
 DISTRICTE DE SANT ANDREU

Ajuntament de Barcelona
 Àrea d'Urbanisme i Habitatge
 Institut Municipal d'Urbanisme
 Direcció de Serveis de Projectes i Obres

AUTOR DELS CRITERIS I DE L'AVANTPROJECTE: Manuel de Solà, arquitecte.

AUTOR DEL PROJECTE EXECUTIU: **Dopec**
 MARIA CAELLES LACASTA

G94.SMU-PAU2F2.S11

NÚM. EXPEDIENT: **BAS25040001** EDICIÓ: **EXECUTIU** DATA: **FEBRER 2026**

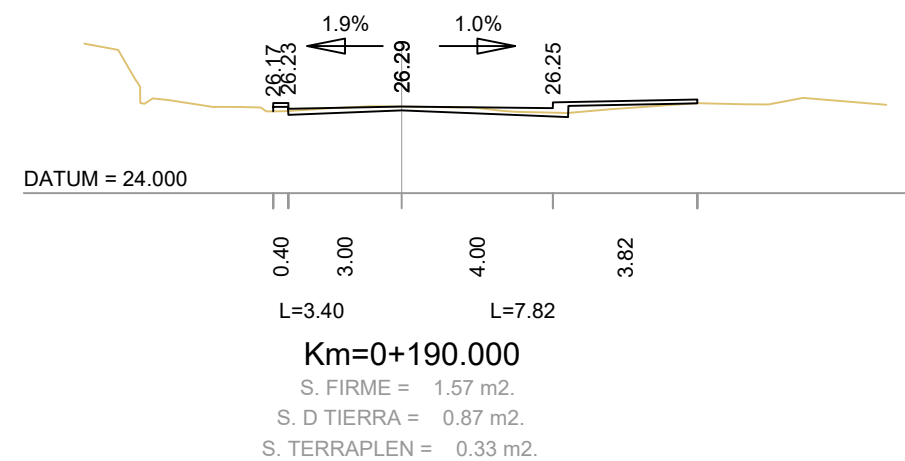
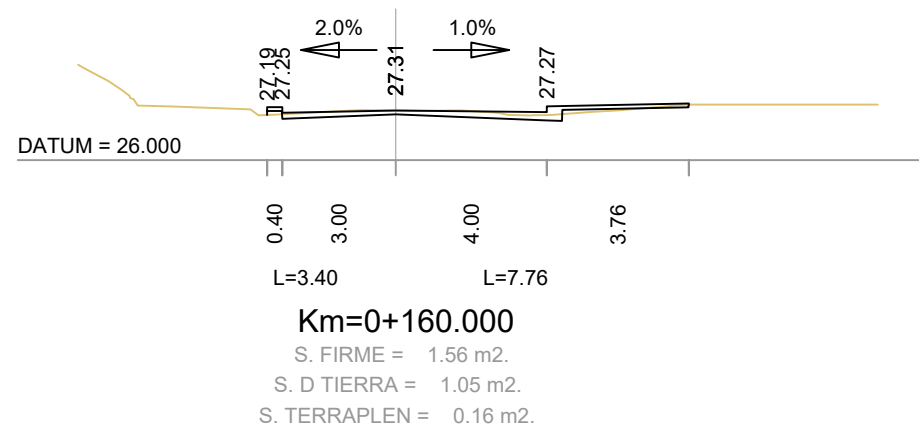
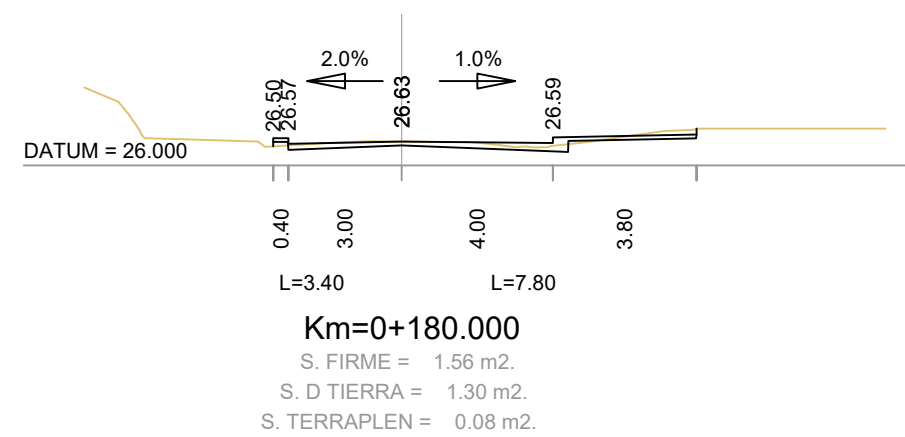
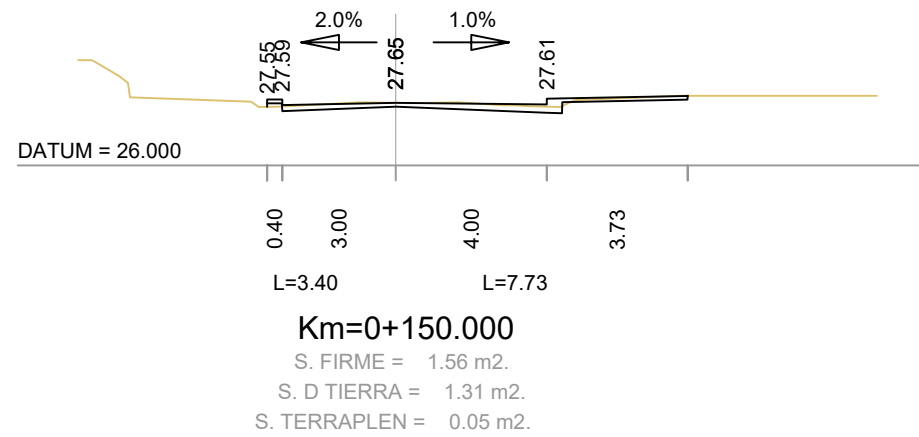
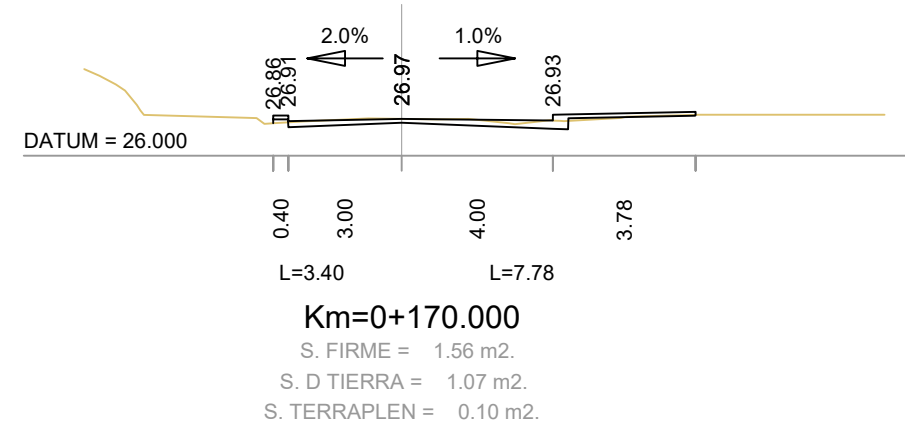
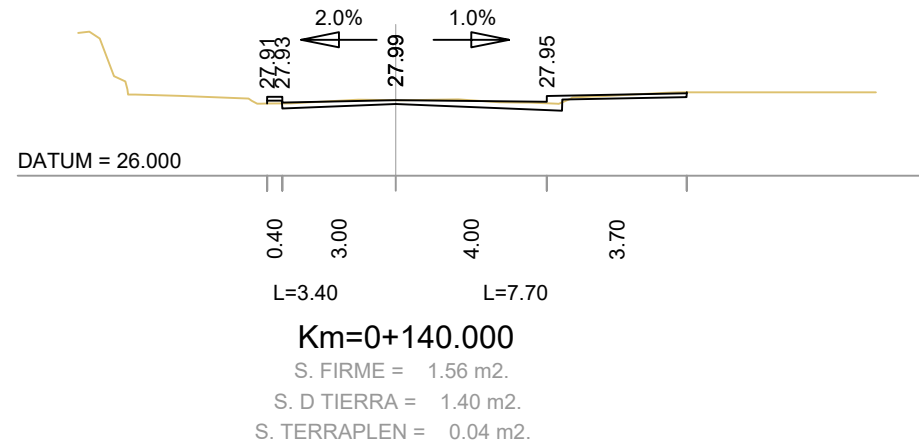
NOM PLÀNOL: **DEFINICIÓ GEOMÈTRICA EN ALÇAT PERFILES TRANSVERSALS**

0 5 m

ESCALA: DIN A3 1:200, DIN A1 1:100

PLÀNOL: **9.2**
 FULL 20/40

EIX 9
CARRER PALOMAR DRET . EXISTENT



PU SEGREGAT 11 DE L'ÀMBIT
DEL CARRER PALOMAR I VIALS INTERIORS DEL
PASSEIG MARTA MATA, 7-9 I ENTORN 6B
DEL PROJECTE REFÓS D'URBANITZACIÓ DE LES
CASERNES DE SANT ANDREU
DISTRICTE DE SANT ANDREU

Ajuntament de Barcelona
Àrea d'Urbanisme i Habitatge
Institut Municipal d'Urbanisme
Direcció de Serveis de Projectes i Obres

AUTOR DELS CRITERIS I DE L'AVANTPROJECTE Manuel de Solà, arquitecte

AUTOR DEL PROJECTE EXECUTIU **Dopec**
MARIA CAELLES LACASTA

G94.SMU-PAU2F2.S11

NÚM. EXPEDIENT EDICIÓ DATA
BAS25040001 EXECUTIU FEBRER 2026

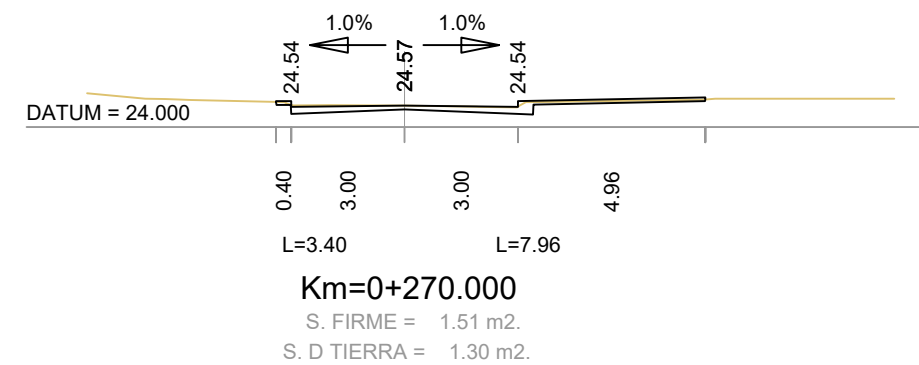
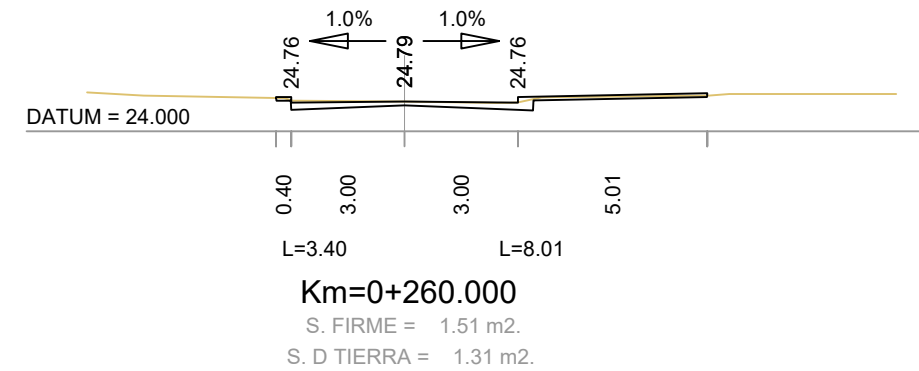
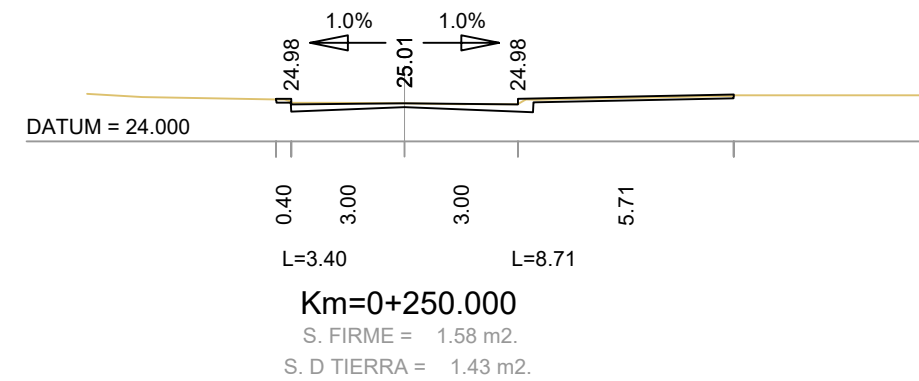
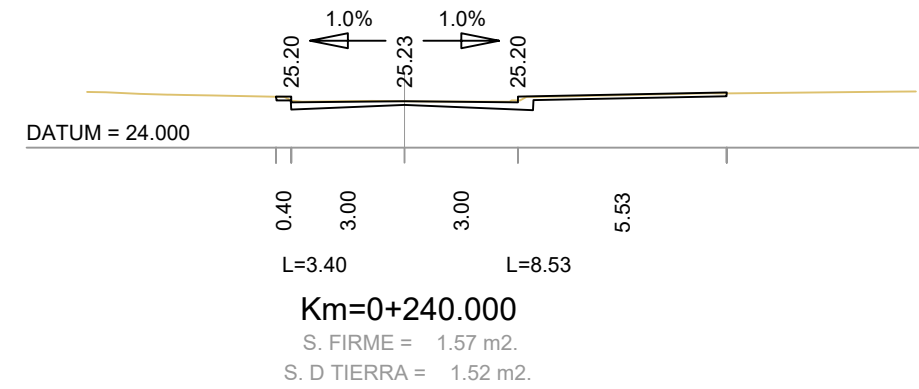
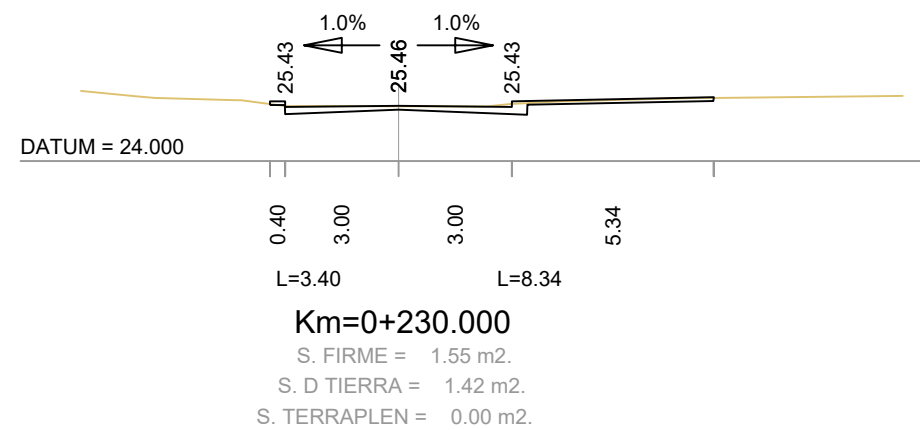
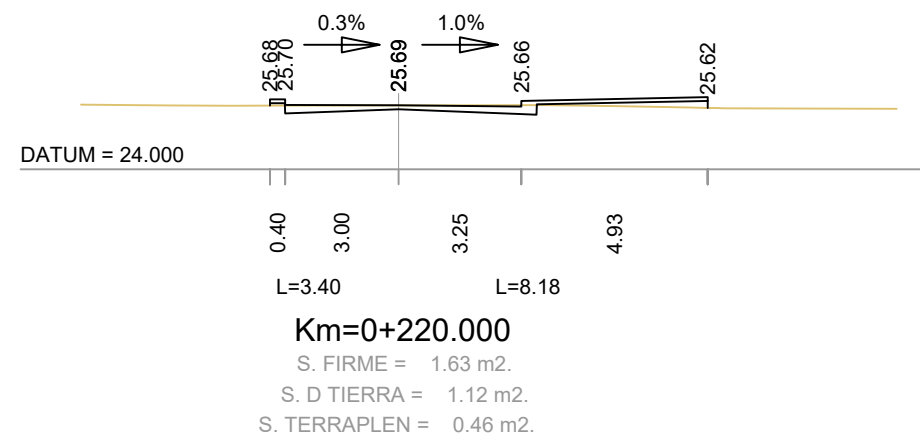
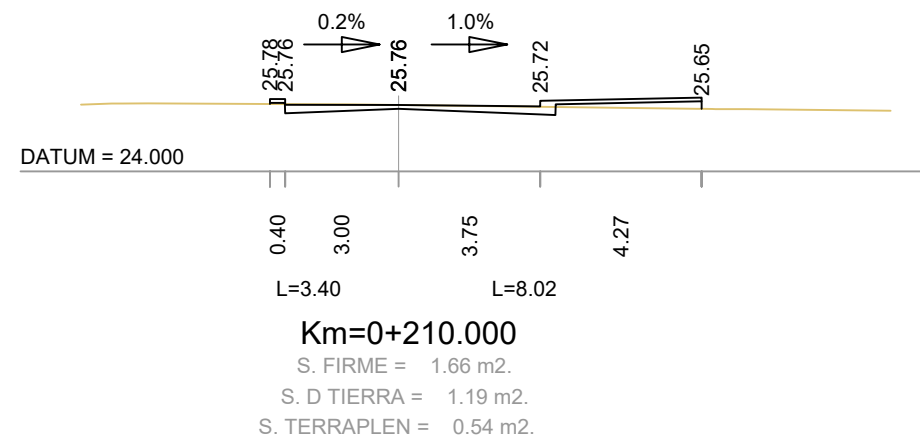
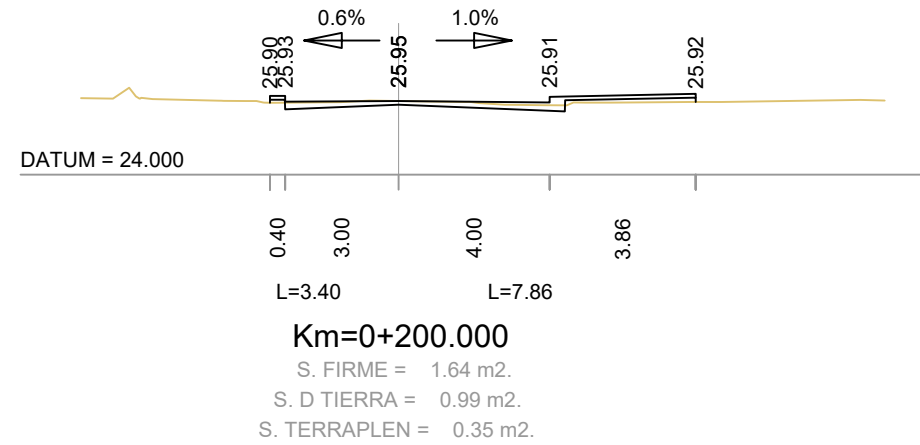
NOM PLÀNOL
**DEFINICIÓ GEOMÈTRICA EN ALÇAT
PERFELS TRANSVERSALS**

0 5 m

ESCALA
DIN A3 1:200
DIN A1 1:100

PLÀNOL **9.2**
FULL 21/40

EIX 9
CARRER PALOMAR DRET . EXISTENT



PATH:\Compart\Dopac\25031\Projecte S11 Casernes Sant Andreu\Plans\9.2 Definició geomètrica en alçat. Perfils transversals

05/02/2025 10:41:44

PU SEGREGAT 11 DE L'ÀMBIT DEL CARRER PALOMAR I VIALS INTERIORS DEL PASSEIG MARTA MATA, 7-9 I ENTORN 6B DEL PROJECTE REFÓS D'URBANITZACIÓ DE LES CASERNES DE SANT ANDREU DISTRICTE DE SANT ANDREU

Ajuntament de Barcelona
 Àrea d'Urbanisme i Habitatge
 Institut Municipal d'Urbanisme
 Direcció de Serveis de Projectes i Obres

AUTOR DELS CRITERIS I DE L'AVANTPROJECTE: Manuel de Solà, arquitecte.

AUTOR DEL PROJECTE EXECUTIU: **Dopcc**
 MARIA CAELLES LACASTA

G94.SMU-PAU2F2.S11

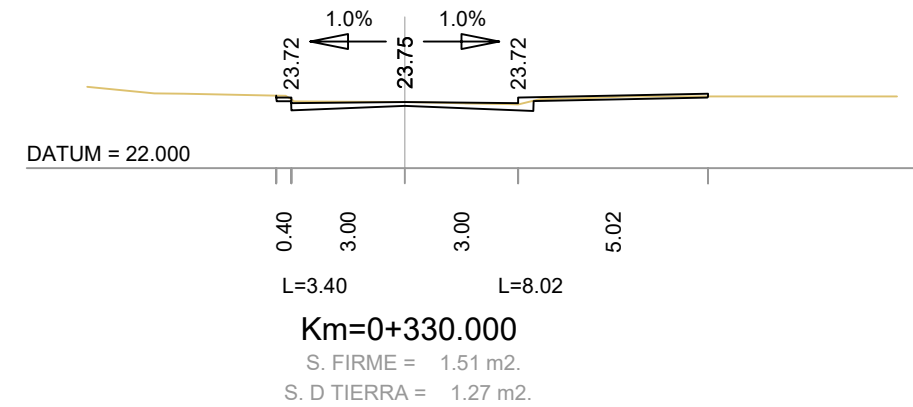
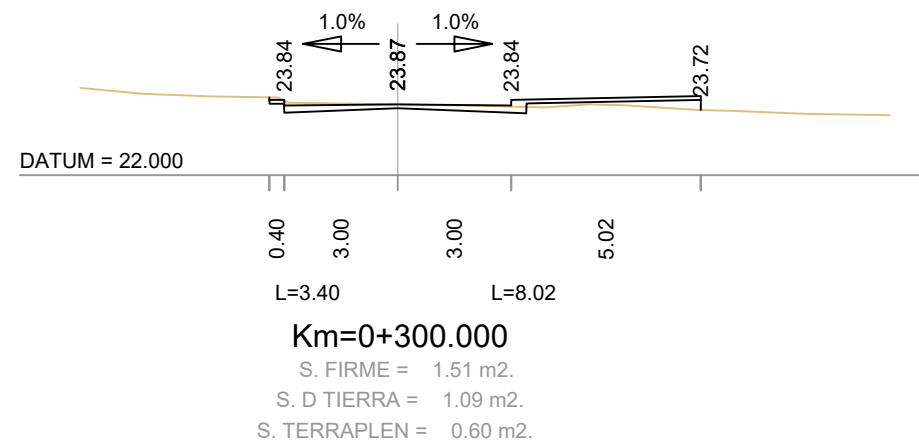
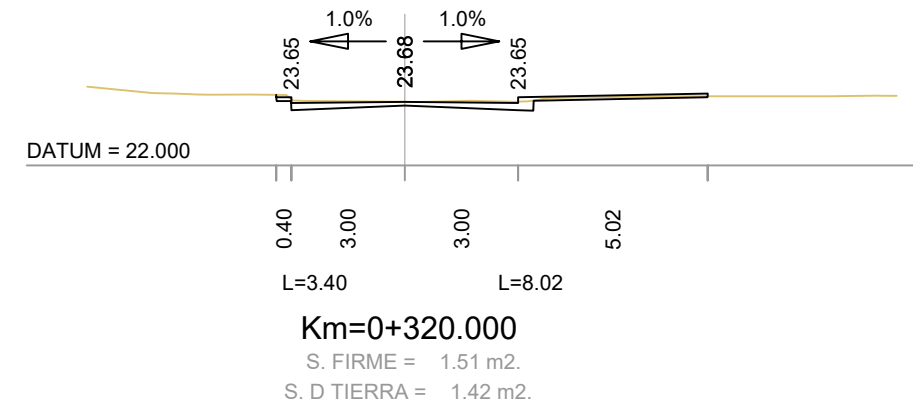
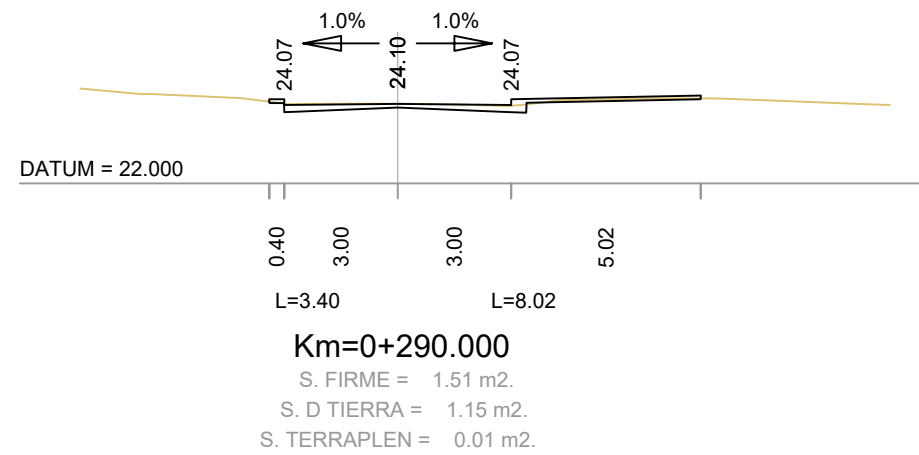
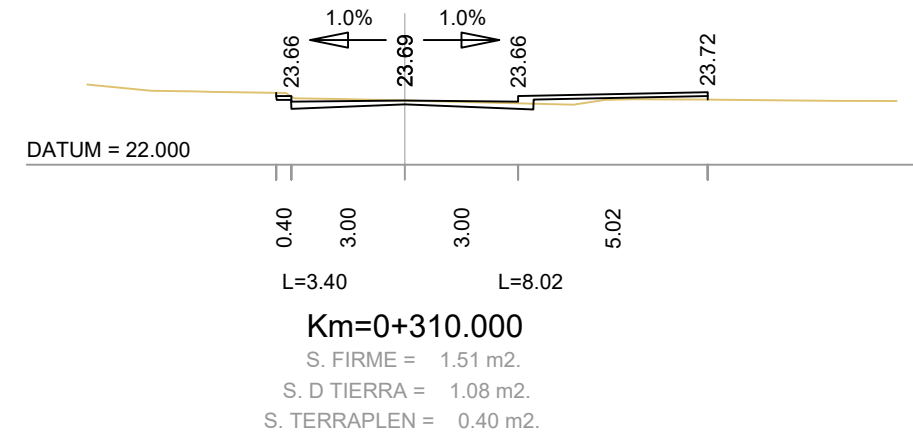
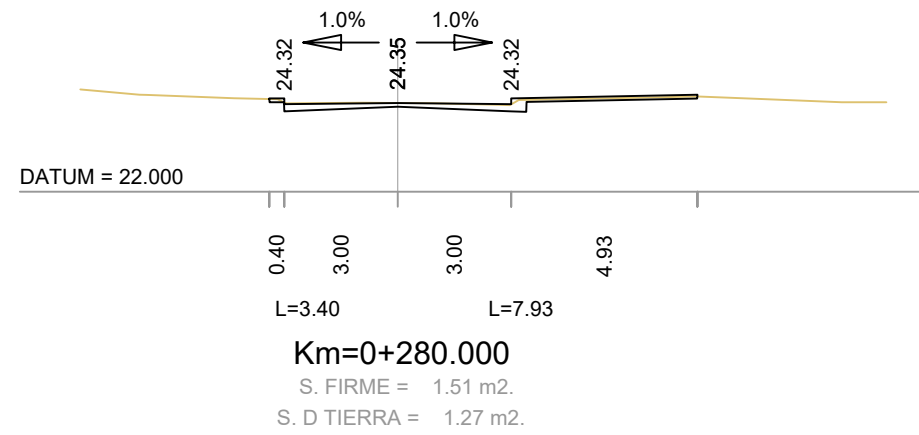
NÚM. EXPEDIENT: **BAS25040001** EDICIÓ: **EXECUTIU** DATA: **FEBRER 2026**

NOM PLÀNOL: **DEFINICIÓ GEOMÈTRICA EN ALÇAT PERFILES TRANSVERSALS**

ESCALA: DIN A3 1:200
 DIN A1 1:100

PLÀNOL: **9.2**
 FULL 22/40

EIX 9
CARRER PALOMAR DRET . EXISTENT



PATIF:\Compart\Dopac\25031\Projecte Sector S11 Casernes Sant Andreu\Plans\9.2. Definició geomètrica en alçat. Perfils transversals

05/02/2026 10:41:55

PU SEGREGAT 11 DE L'ÀMBIT
DEL CARRER PALOMAR I VIALS INTERIORS DEL
PASSEIG MARTA MATA, 7-9 I ENTORN 6B
DEL PROJECTE REFÓS D'URBANITZACIÓ DE LES
CASERNES DE SANT ANDREU
DISTRICTE DE SANT ANDREU

Ajuntament de Barcelona
Àrea d'Urbanisme i Habitatge
Institut Municipal d'Urbanisme
Direcció de Serveis de Projectes i Obres

AUTOR DELS CRITERIS I DE L'AVANTPROJECTE Manuel de Solà, arquitecte

AUTOR DEL PROJECTE EXECUTIU **Dopac**
MARIA CAELLES LACASTA

G94.SMU-PAU2F2.S11

NÚM. EXPEDIENT EDICIÓ DATA
BAS25040001 EXECUTIU FEBRER 2026

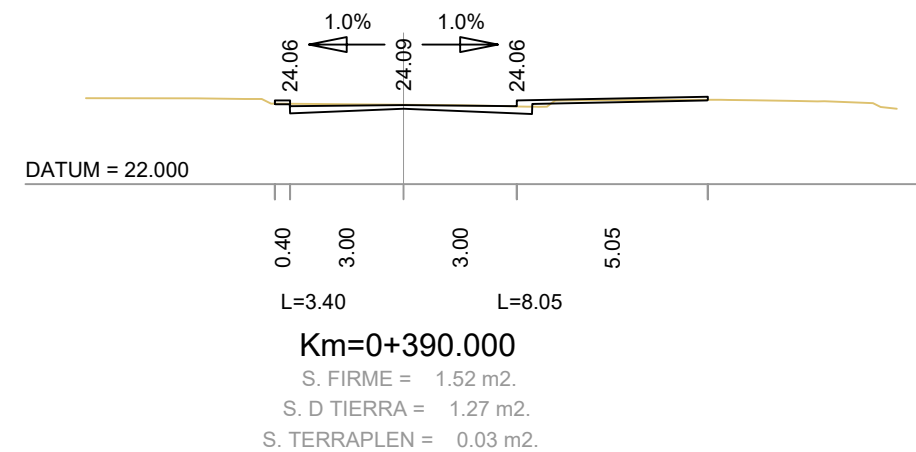
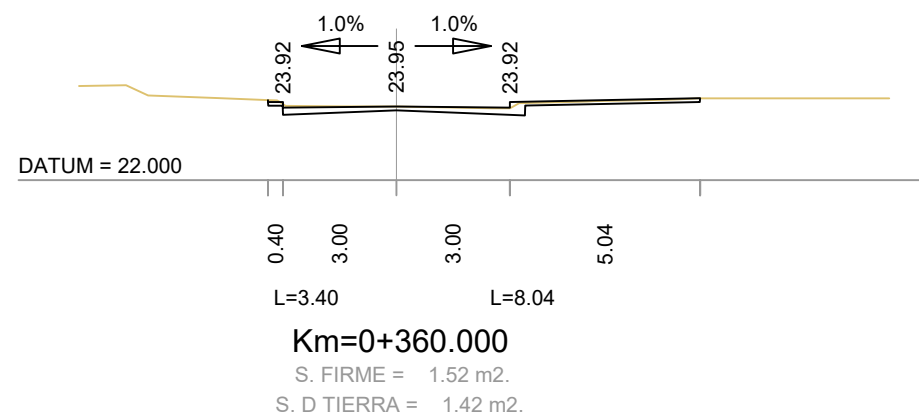
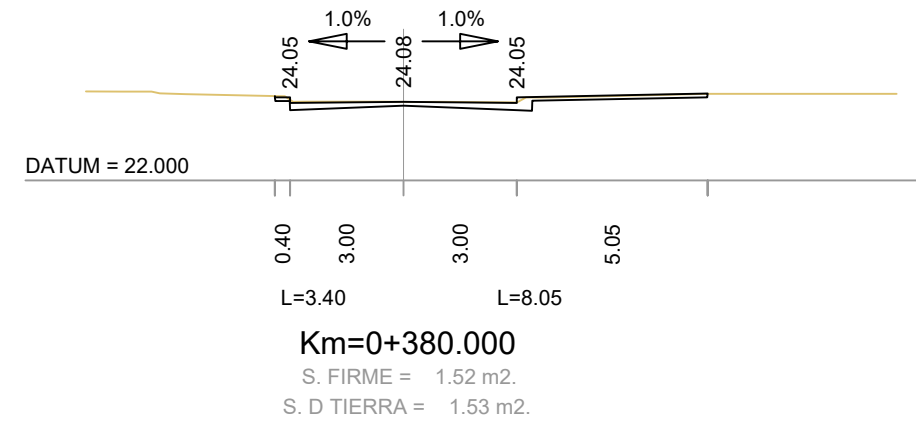
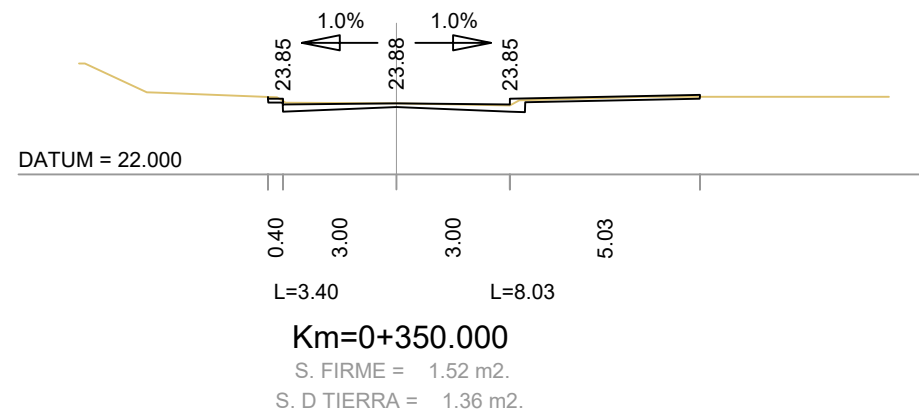
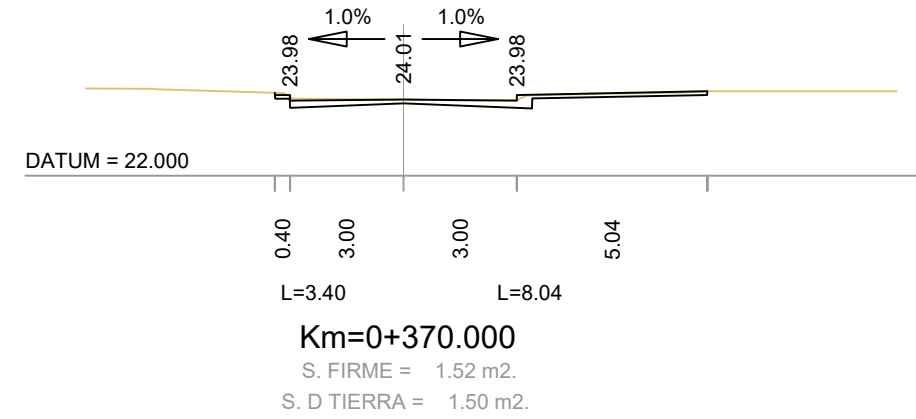
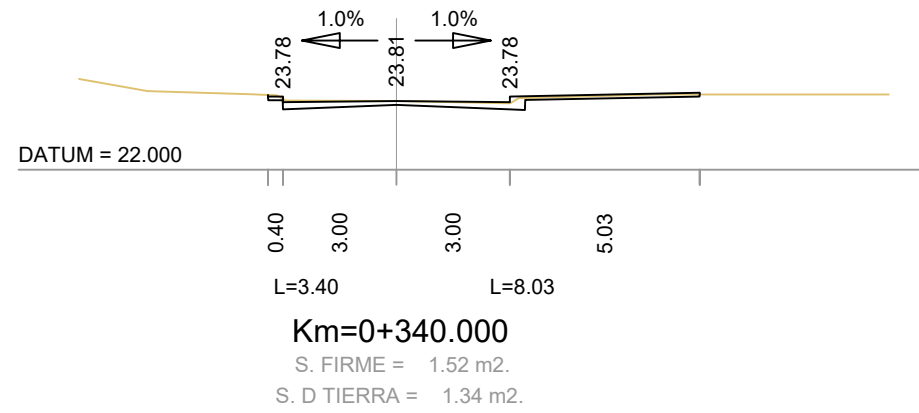
NOM PLÀNOL
**DEFINICIÓ GEOMÈTRICA EN ALÇAT
PERFIS TRANSVERSALS**

0 5 m

ESCALA
DIN A3 1:200
DIN A1 1:100

PLÀNOL **9.2**
FULL 23/40

EIX 9
CARRER PALOMAR DRET . EXISTENT



PATIF:\Compart\Dopac\25031\Projecte Sector S11 Casernes Sant Andreu\Plans\9.2 Definició geomètrica en alçat. Perfils transversals

05/02/2026 10:41:27

PU SEGREGAT 11 DE L'ÀMBIT
DEL CARRER PALOMAR I VIALS INTERIORS DEL
PASSEIG MARTA MATA, 7-9 I ENTORN 6B
DEL PROJECTE REFÓS D'URBANITZACIÓ DE LES
CASERNES DE SANT ANDREU
DISTRICTE DE SANT ANDREU

Ajuntament de Barcelona
Àrea d'Urbanisme i Habitatge
Institut Municipal d'Urbanisme
Direcció de Serveis de Projectes i Obres

AUTOR DELS CRITERIS I DE L'AVANTPROJECTE Manuel de Solà, arquitecte

AUTOR DEL PROJECTE EXECUTIU **Dopac**
MARIA CAELLES LACASTA

G94.SMU-PAU2F2.S11

NÚM. EXPEDIENT **BAS25040001** EDICIÓ **EXECUTIU** DATA **FEBRER 2026**

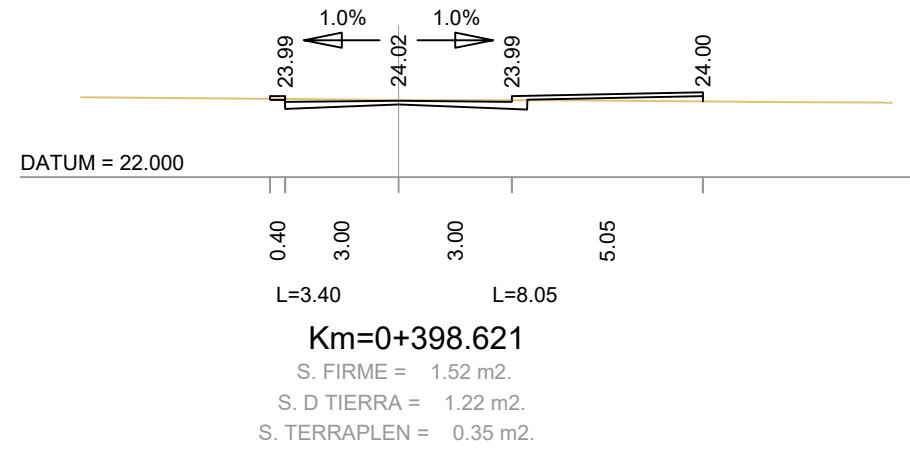
NOM PLÀNOL **DEFINICIÓ GEOMÈTRICA EN ALÇAT
PERFIS TRANSVERSALS**

0 5 m

ESCALA
DIN A3 1:200
DIN A1 1:100

PLÀNOL **9.2**
FULL **24/40**

EIX 9
CARRER PALOMAR DRET . EXISTENT



PATIF:\Compart\Dopec\25031\Projecte Sector S11 Casernes Sant Andreu\Planos\9.2 Definició geomètrica en alçat. Perfils transversals


05/02/2026 10:41:43

PU SEGREGAT 11 DE L'ÀMBIT
DEL CARRER PALOMAR I VIALS INTERIORS DEL
PASSEIG MARTA MATA, 7-9 I ENTORN 6B
DEL PROJECTE REFÓS D'URBANITZACIÓ DE LES
CASERNES DE SANT ANDREU
DISTRICTE DE SANT ANDREU



Àrea d'Urbanisme i Habitatge
Institut Municipal d'Urbanisme
Direcció de Serveis de Projectes i Obres

AUTOR DELS CRITERIS I DE L'AVANTPROJECTE Manuel de Solà, arquitecte

AUTOR DEL PROJECTE EXECUTIU 
MARIA CAELLES LACASTA

G94.SMU-PAU2F2.S11

NÚM. EXPEDIENT EDICIÓ DATA
BAS25040001 EXECUTIU FEBRER 2026

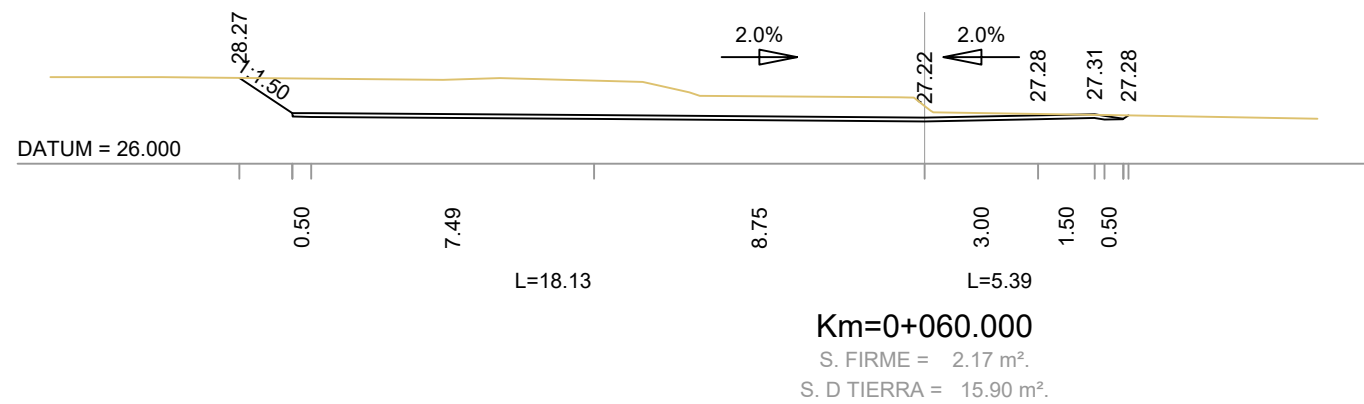
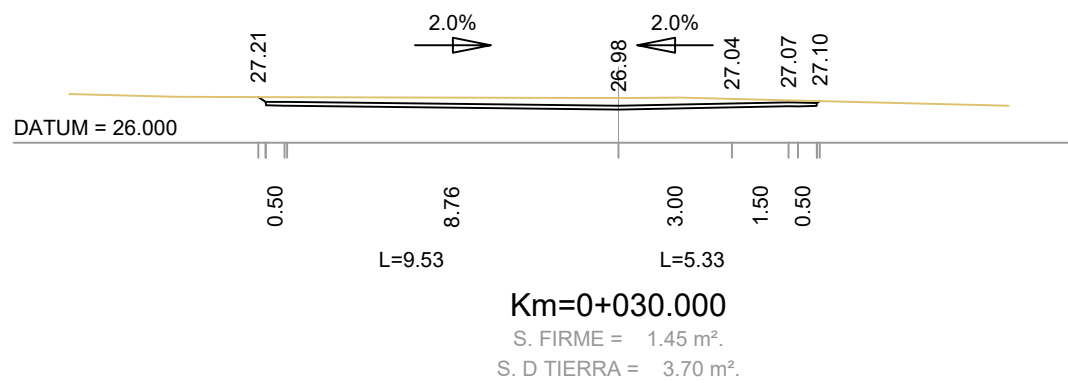
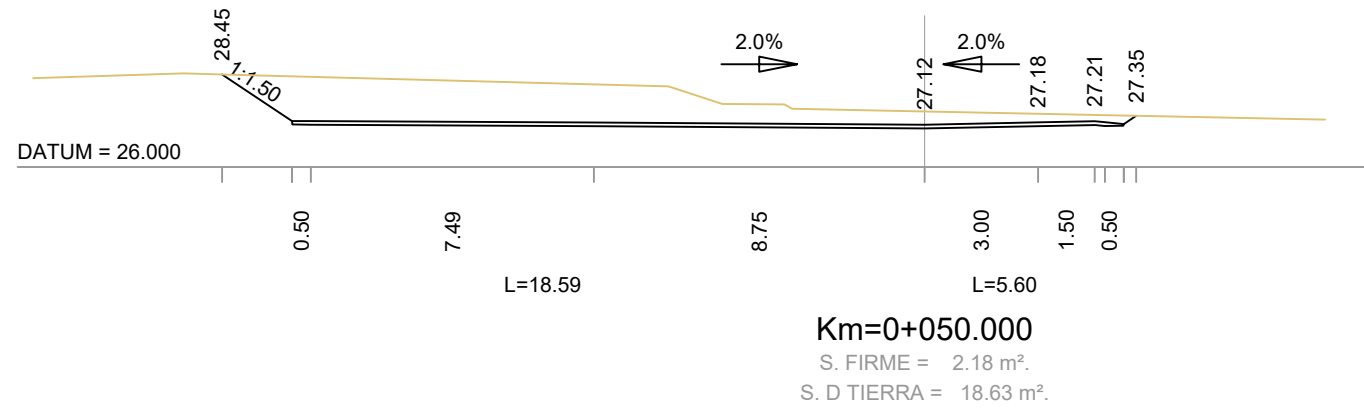
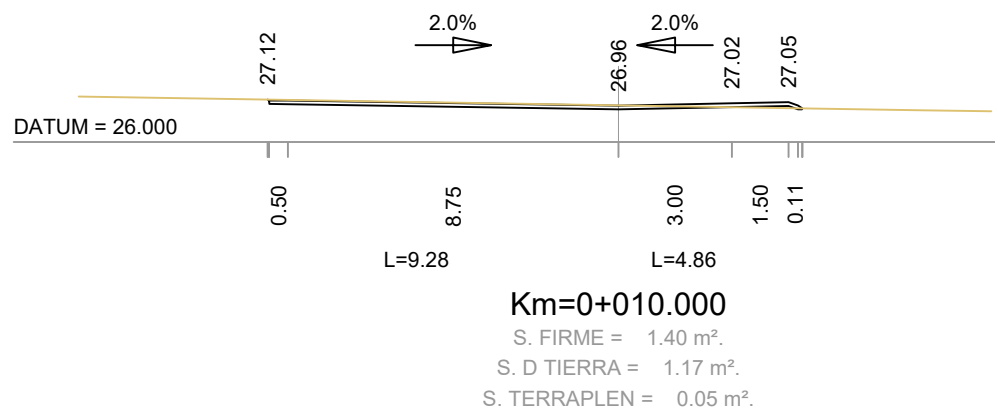
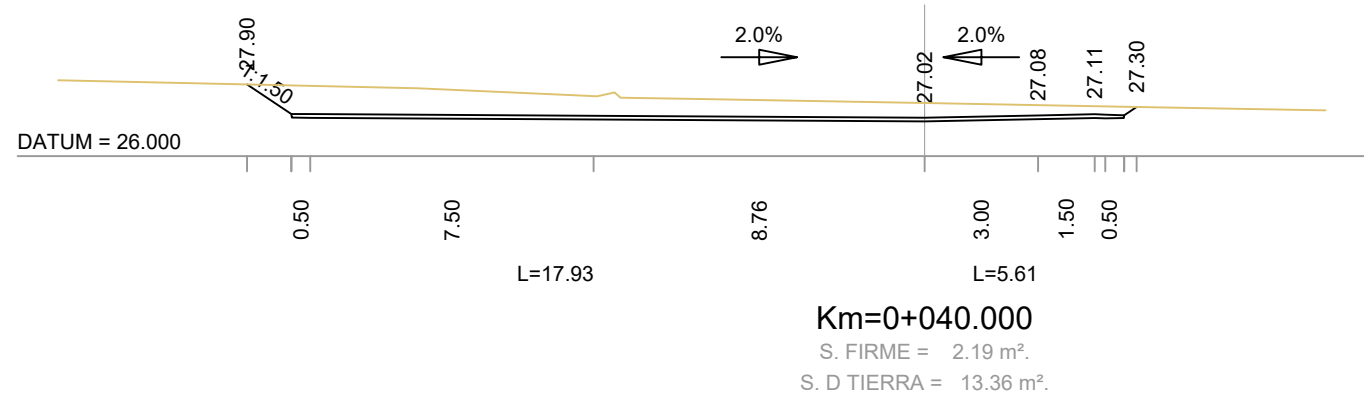
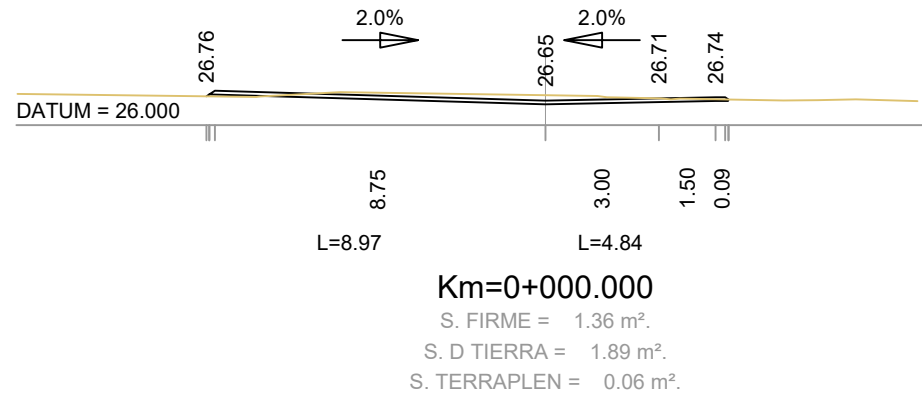
NOM PLÀNOL
**DEFINICIÓ GEOMÈTRICA EN ALÇAT
PERFIS TRANSVERSALS**



ESCALA
DIN A3 1:200
DIN A1 1:100

PLÀNOL
9.2
FULL 25/40

EIX 12
CARRER BLANC



PATIF:\Compart\Dopac\25031\Projecte Sector S11 Casernes Sant Andreu\Plans\9.2 Definició geomètrica en alçat - Perfils transversals

05/02/2025 10:42:15

PU SEGREGAT 11 DE L'ÀMBIT DEL CARRER PALOMAR I VIALS INTERIORS DEL PASSEIG MARTA MATA, 7-9 I ENTORN 6B DEL PROJECTE REFÓS D'URBANITZACIÓ DE LES CASERNES DE SANT ANDREU DISTRICTE DE SANT ANDREU

Ajuntament de Barcelona
 Àrea d'Urbanisme i Habitatge
 Institut Municipal d'Urbanisme
 Direcció de Serveis de Projectes i Obres

AUTOR DELS CRITERIS I DE L'AVANTPROJECTE Manuel de Solà, arquitecte

AUTOR DEL PROJECTE EXECUTIU **Dopcc**
 MARIA CAELLES LACASTA

G94.SMU-PAU2F2.S11

NÚM. EXPEDIENT EDICIÓ DATA
BAS25040001 EXECUTIU FEBRER 2026

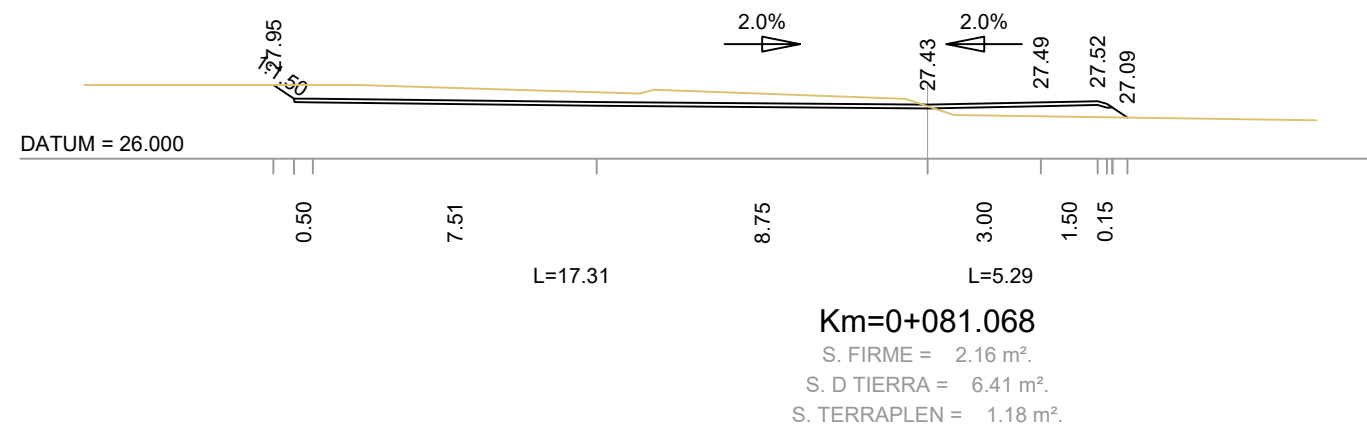
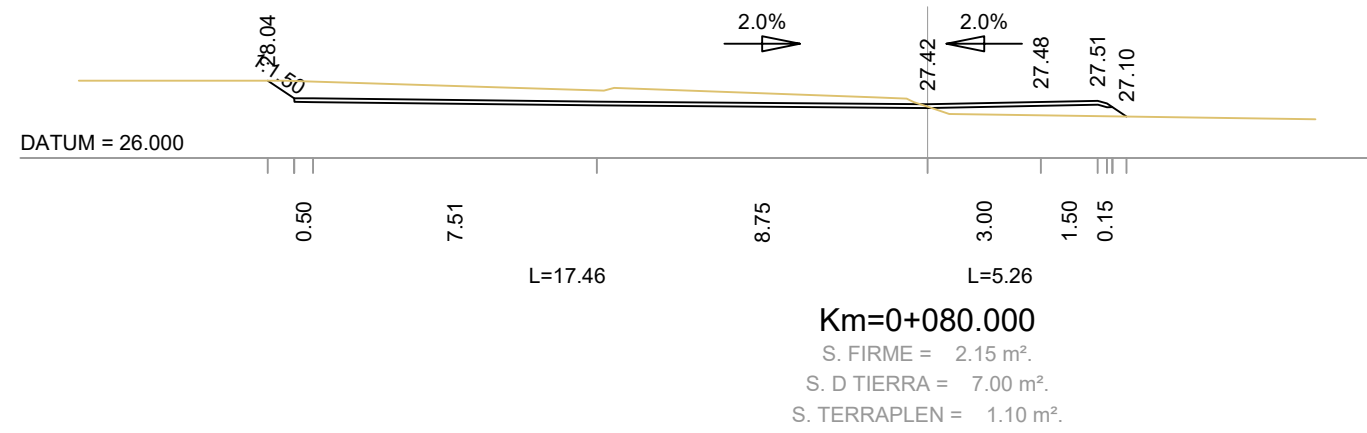
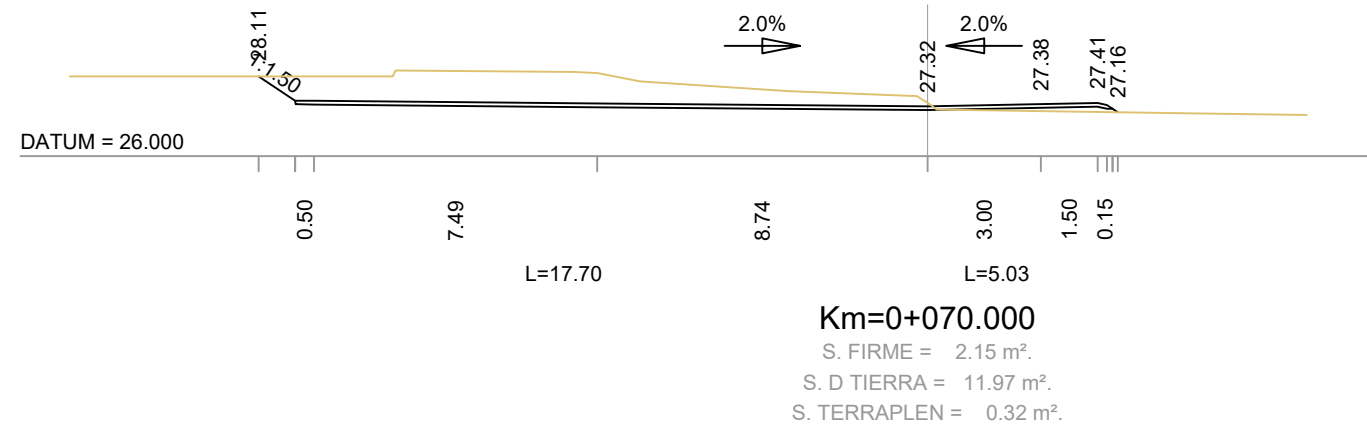
NOM PLÀNOL
**DEFINICIÓ GEOMÈTRICA EN ALÇAT
 PERFILS TRANSVERSALS**

0 5 m

ESCALA
 DIN A3 1:200
 DIN A1 1:100

PLÀNOL **9.2**
 FULL 26/40

EIX 12 CARRER BLANC



PATH:\Compart\Dopac\25031\Projecte Sector S11 Casernes Sant Andreu\Plans\9.2 Definició geomètrica en alçat. Perfils transversals

05/02/2026 10:42:17

PU SEGREGAT 11 DE L'ÀMBIT DEL CARRER PALOMAR I VIALS INTERIORS DEL PASSEIG MARTA MATA, 7-9 I ENTORN 6B DEL PROJECTE REFÓS D'URBANITZACIÓ DE LES CASERNES DE SANT ANDREU DISTRICTE DE SANT ANDREU

Ajuntament de Barcelona
 Àrea d'Urbanisme i Habitatge
 Institut Municipal d'Urbanisme
 Direcció de Serveis de Projectes i Obres

AUTOR DELS CRITERIS I DE L'AVANTPROJECTE: Manuel de Solà, arquitecte

AUTOR DEL PROJECTE EXECUTIU: **Dopcc**
 MARIA CAELLES LACASTA

G94.SMU-PAU2F2.S11

NÚM. EXPEDIENT: **BAS25040001** EDICIÓ: **EXECUTIU** DATA: **FEBRER 2026**

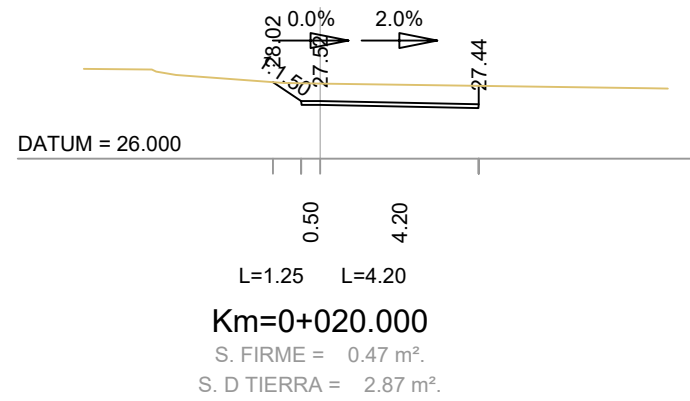
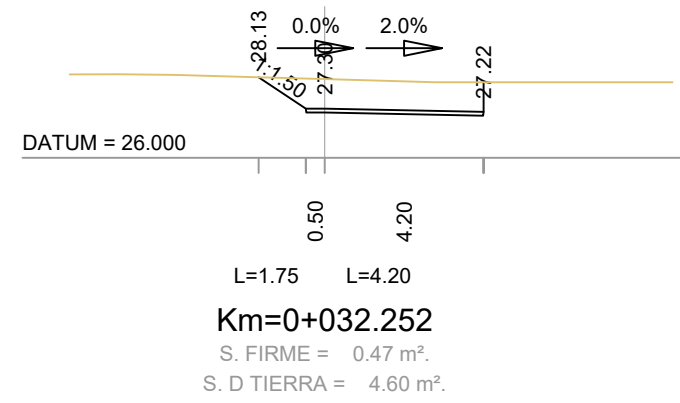
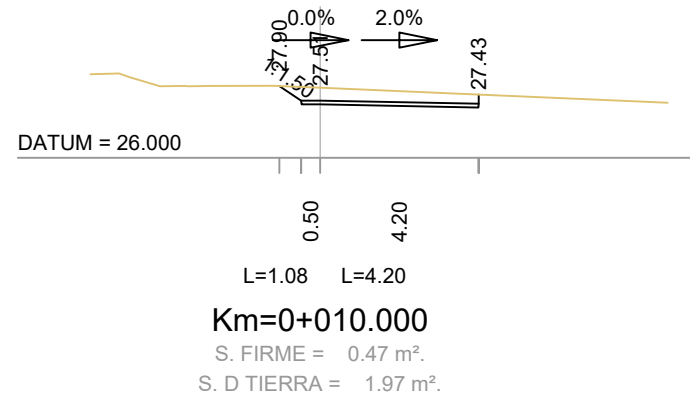
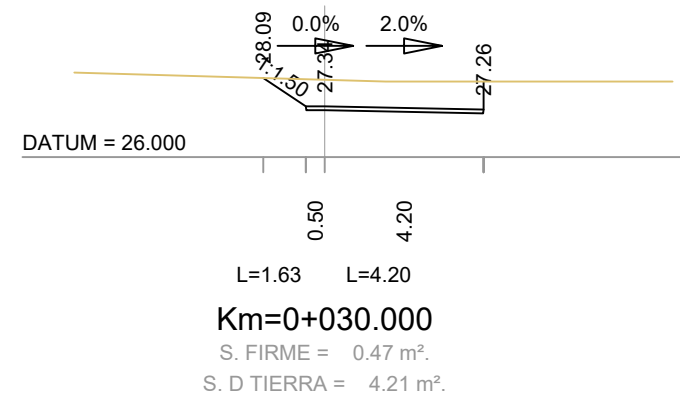
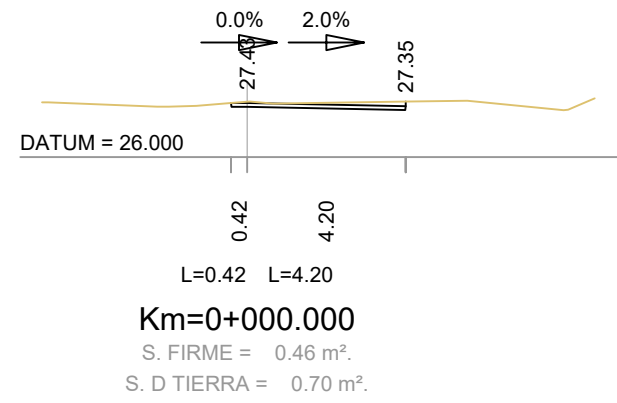
NOM PLÀNOL: **DEFINICIÓ GEOMÈTRICA EN ALÇAT PERFILES TRANSVERSALS**

0 5 m

ESCALA: DIN A3 1:200
 DIN A1 1:100

PLÀNOL: **9.2**
 FULL: **27/40**

EIX 13
NOU FASE 03



PATH:\Compart\Dopac\25031\Projecte Sector S11 Casernes Sant Andreu\Plans\9.2 Definició geomètrica en alçat. Perfils transversals

05/02/2026 10:42:09

PU SEGREGAT 11 DE L'ÀMBIT
DEL CARRER PALOMAR I VIALS INTERIORS DEL
PASSEIG MARTA MATA, 7-9 I ENTORN 6B
DEL PROJECTE REFÓS D'URBANITZACIÓ DE LES
CASERNES DE SANT ANDREU
DISTRICTE DE SANT ANDREU



Àrea d'Urbanisme i Habitatge
Institut Municipal d'Urbanisme
Direcció de Serveis de Projectes i Obres

AUTOR DELS CRITERIS I DE L'AVANTPROJECTE Manuel de Solà, arquitecte

AUTOR DEL PROJECTE EXECUTIU MARIA CAELLES LACASTA

G94.SMU-PAU2F2.S11

NÚM. EXPEDIENT EDICIÓ DATA
BAS25040001 EXECUTIU FEBRER 2026

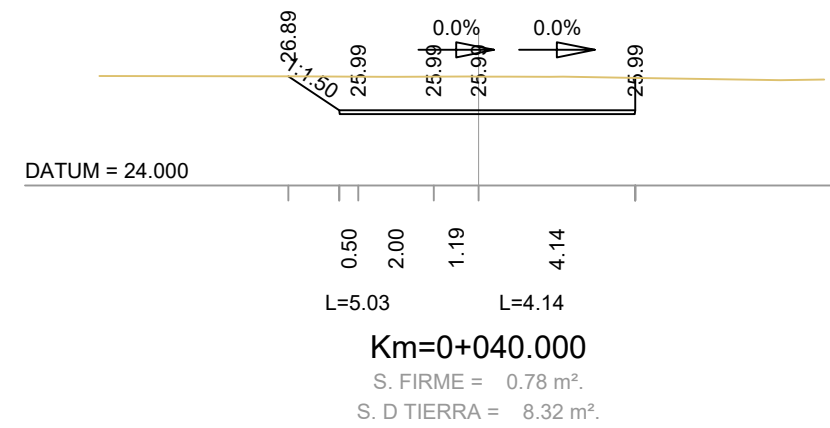
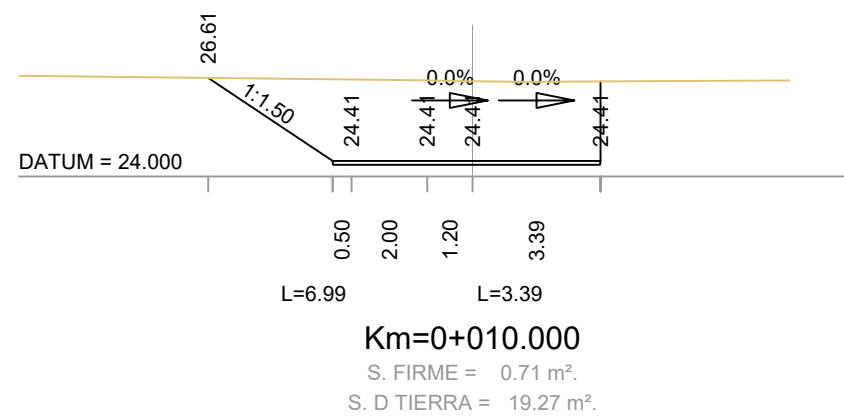
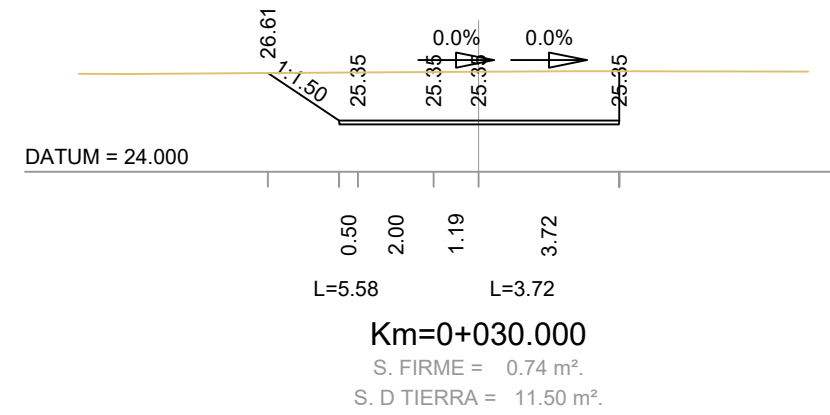
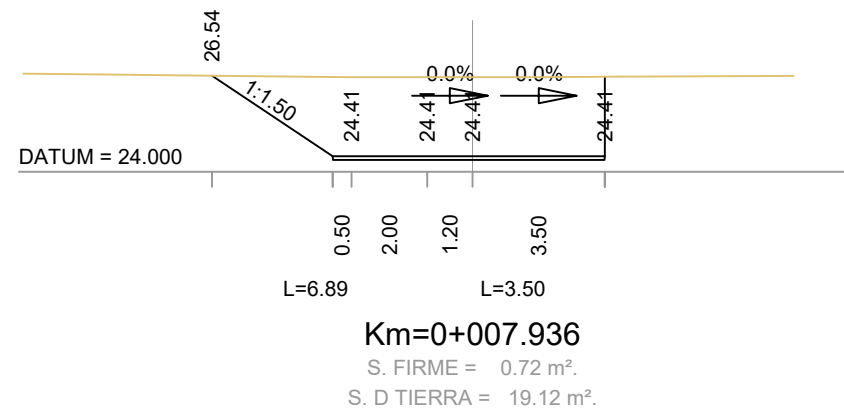
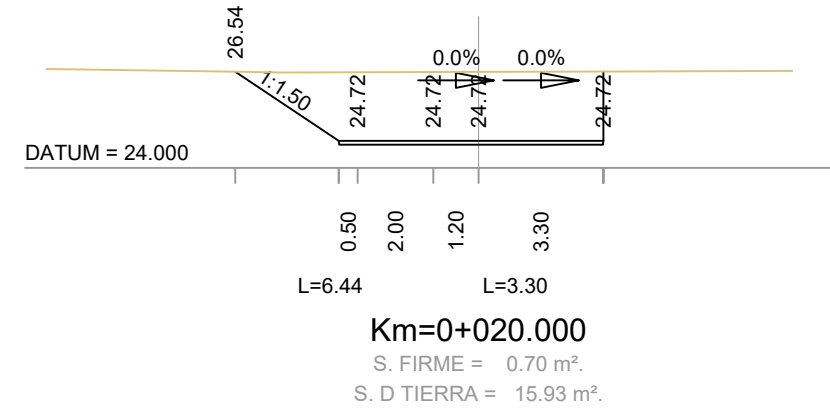
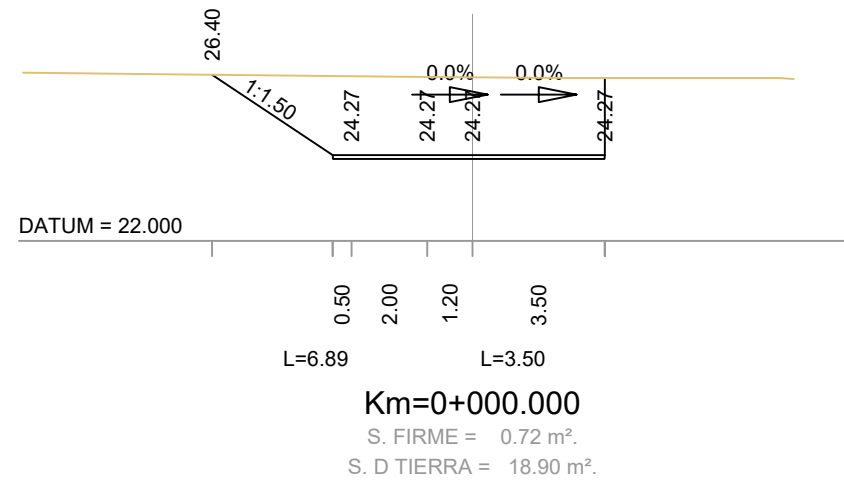
NOM PLÀNOL
**DEFINICIÓ GEOMÈTRICA EN ALÇAT
PERFELS TRANSVERSALS**

0 5 m

ESCALA
DIN A3 1:200
DIN A1 1:100

PLÀNOL
9.2
FULL 28/40

EIX 14
NOU RAMPA



PATH:\Compart\Dopac\25031\Projecte Sector S11 Casernes Sant Andreu\Plans\9.2 Definició geomètrica en alçat. Perfils transversals

05/02/2025 10:41:41

PU SEGREGAT 11 DE L'ÀMBIT DEL CARRER PALOMAR I VIALS INTERIORS DEL PASSEIG MARTA MATA, 7-9 I ENTORN 6B DEL PROJECTE REFÓS D'URBANITZACIÓ DE LES CASERNES DE SANT ANDREU DISTRICTE DE SANT ANDREU

Ajuntament de Barcelona
Àrea d'Urbanisme i Habitatge
Institut Municipal d'Urbanisme
Direcció de Serveis de Projectes i Obres

AUTOR DELS CRITERIS I DE L'AVANTPROJECTE: Manuel de Solà, arquitecte

AUTOR DEL PROJECTE EXECUTIU: **Dopcc**
MARIA CAELLES LACASTA

G94.SMU-PAU2F2.S11

NÚM. EXPEDIENT: **BAS25040001** EDICIÓ: **EXECUTIU** DATA: **FEBRER 2026**

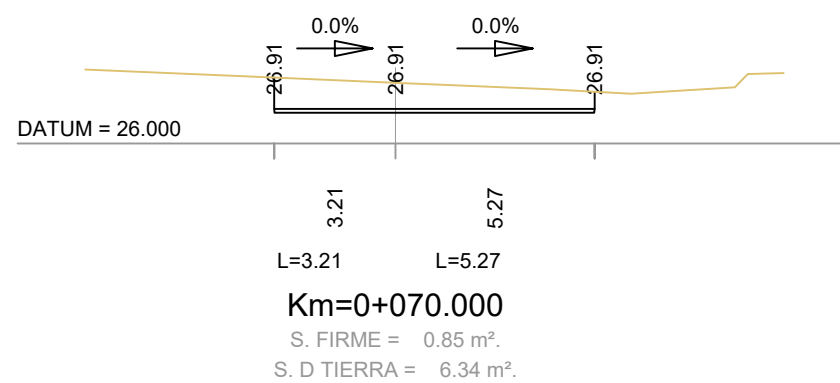
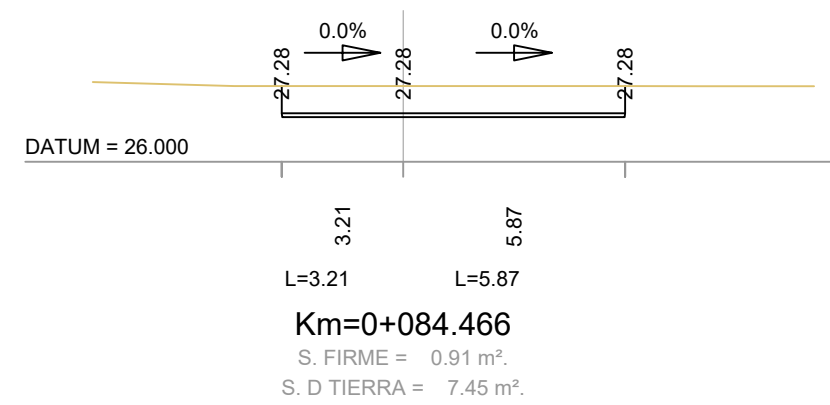
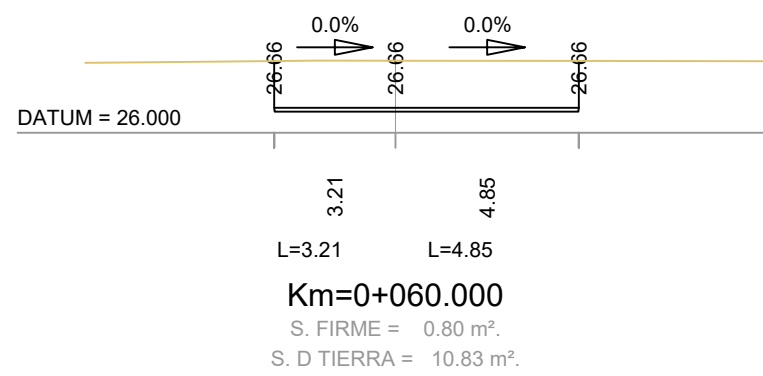
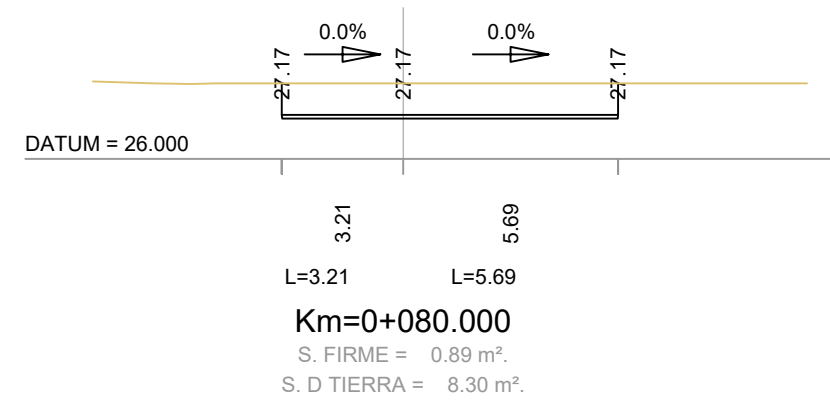
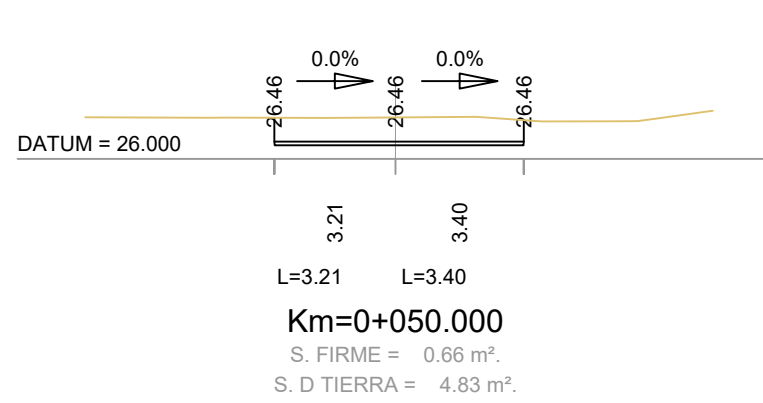
NOM PLÀNOL: **DEFINICIÓ GEOMÈTRICA EN ALÇAT PERFILES TRANSVERSALS**

0 5 m

ESCALA: DIN A3 1:200
DIN A1 1:100

PLÀNOL: **9.2**
FULL: **29/40**

EIX 14 NOU RAMPA



PATIF:\Compart\Dopac\25031\Projecte Sector S11 Casernes Sant Andreu\Plans\9.2 Definició geomètrica en alçat. Perfils transversals

05/02/2025 10:41:23

PU SEGREGAT 11 DE L'ÀMBIT
DEL CARRER PALOMAR I VIALS INTERIORS DEL
PASSEIG MARTA MATA, 7-9 I ENTORN 6B
DEL PROJECTE REFÓS D'URBANITZACIÓ DE LES
CASERNES DE SANT ANDREU
DISTRICTE DE SANT ANDREU

Ajuntament de Barcelona
Àrea d'Urbanisme i Habitatge
Institut Municipal d'Urbanisme
Direcció de Serveis de Projectes i Obres

AUTOR DELS CRITERIS I DE L'AVANTPROJECTE Manuel de Solà, arquitecte

AUTOR DEL PROJECTE EXECUTIU **Dopac**
MARIA CAELLES LACASTA

G94.SMU-PAU2F2.S11

NÚM. EXPEDIENT EDICIÓ DATA
BAS25040001 EXECUTIU FEBRER 2026

NOM PLÀNOL
**DEFINICIÓ GEOMÈTRICA EN ALÇAT
PERFIS TRANSVERSALS**

0 5 m

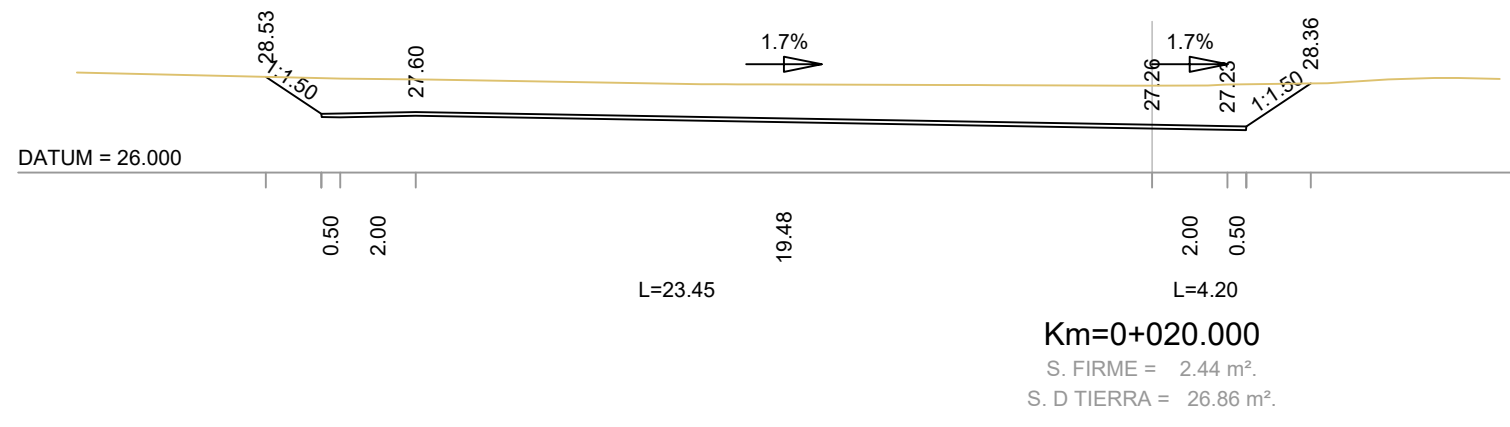
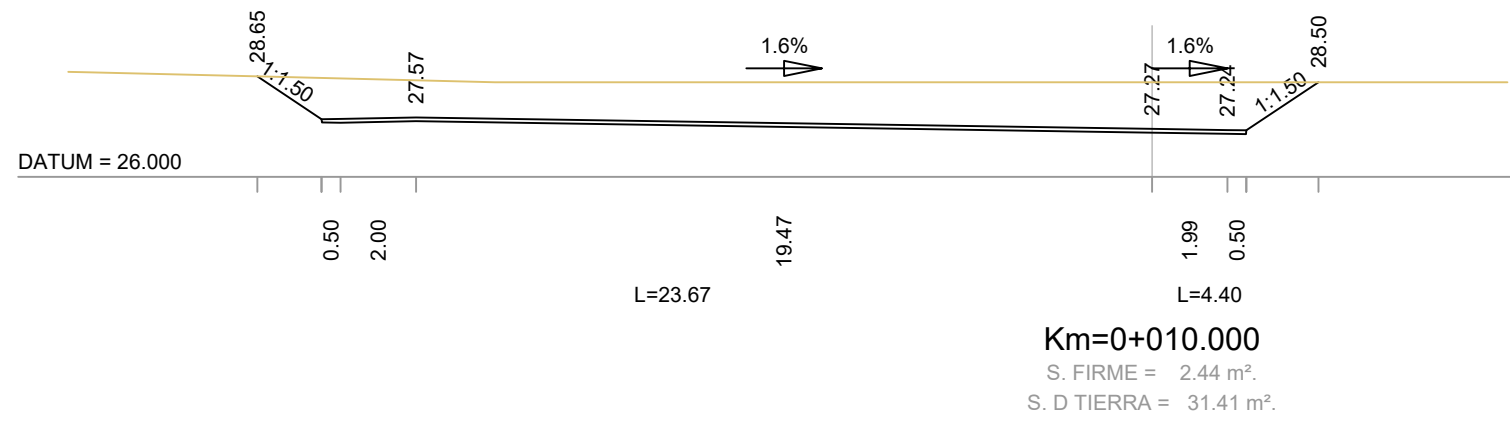
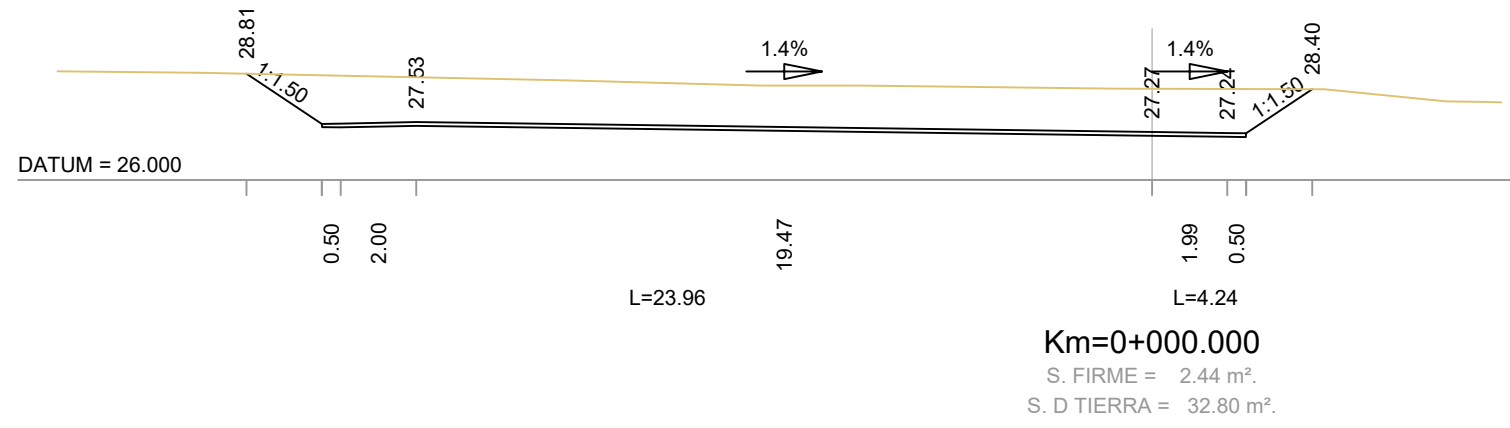
ESCALA
DIN A3 1:200
DIN A1 1:100



9.2

FULL 30/40

EIX 15
NOU PISTA BASQUET



PATH:\Compart\Dopex\25031\Projecte Sector S11 Casernes Sant Andreu\Plans\9.2 Definició geomètrica en alçat. Perfils transversals

05/02/2026 10:41:57

PU SEGREGAT 11 DE L'ÀMBIT DEL CARRER PALOMAR I VIALS INTERIORS DEL PASSEIG MARTA MATA, 7-9 I ENTORN 6B DEL PROJECTE REFÓS D'URBANITZACIÓ DE LES CASERNES DE SANT ANDREU DISTRICTE DE SANT ANDREU

Ajuntament de Barcelona
Àrea d'Urbanisme i Habitatge
Institut Municipal d'Urbanisme
Direcció de Serveis de Projectes i Obres

AUTOR DELS CRITERIS I DE L'AVANTPROJECTE Manuel de Solà, arquitecte

AUTOR DEL PROJECTE EXECUTIU **Dopex**
MARIA CAELLES LACASTA

G94.SMU-PAU2F2.S11

NÚM. EXPEDIENT EDICIÓ DATA
BAS25040001 EXECUTIU FEBRER 2026

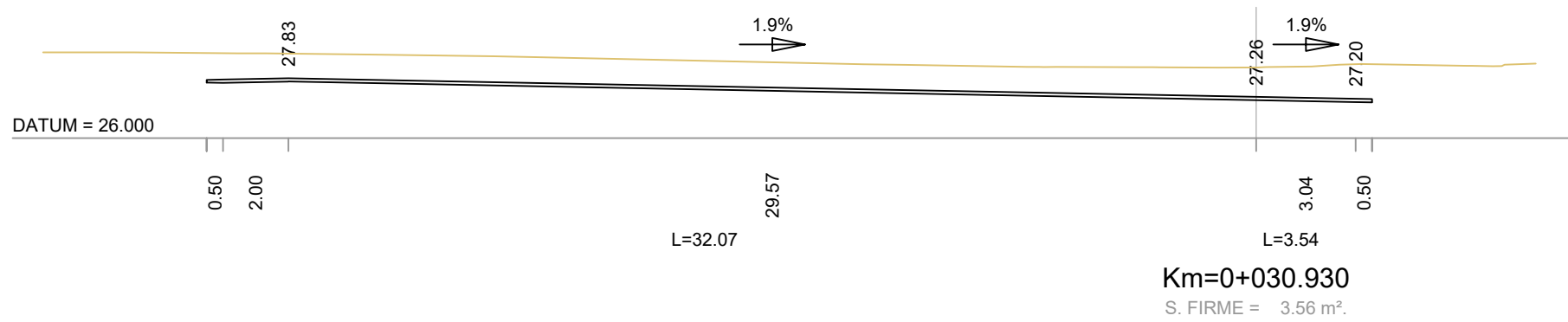
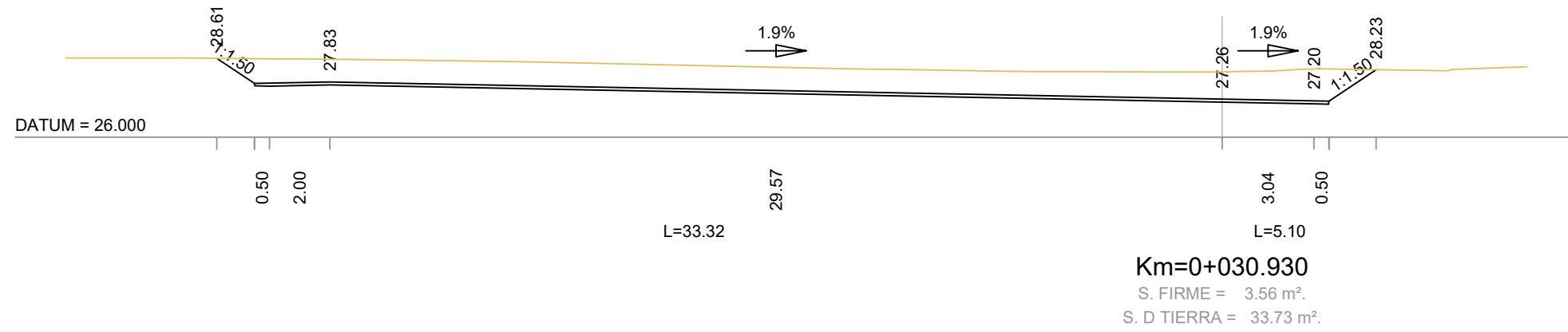
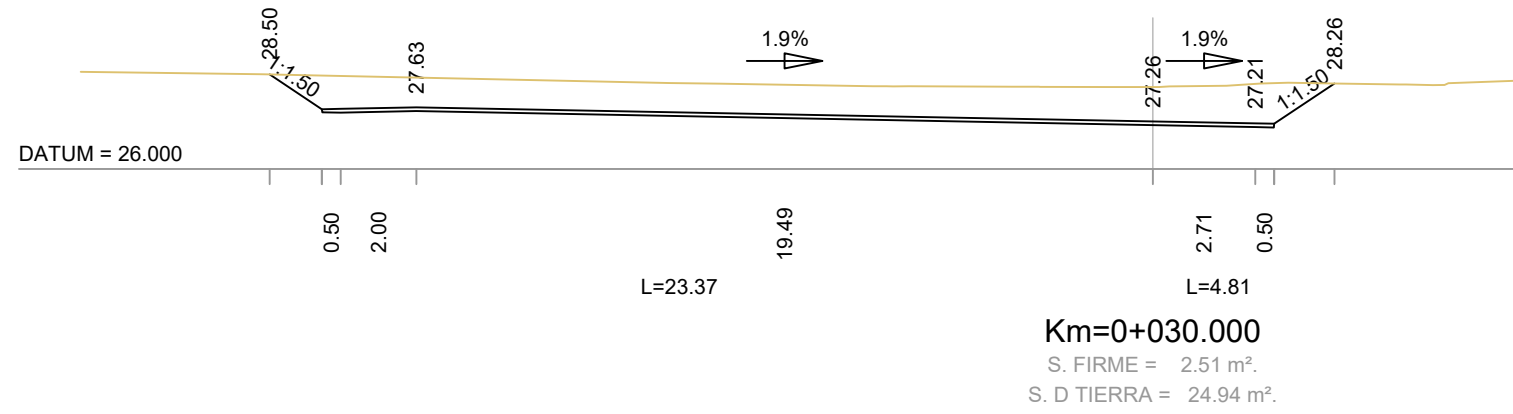
NOM PLÀNOL
**DEFINICIÓ GEOMÈTRICA EN ALÇAT
PERFIS TRANSVERSALS**

0 5 m

ESCALA
DIN A3 1:200
DIN A1 1:100

PLÀNOL
9.2
FULL 31/40

EIX 15
NOU PISTA BASQUET



PATIF:\Compart\Dopac\25031\Projecte Sector S11 Casernes Sant Andreu\Piànals\9.2. Definició geomètrica en alçat. Perfils transversals

05/02/2025 10:42:12

PU SEGREGAT 11 DE L'ÀMBIT
DEL CARRER PALOMAR I VIALS INTERIORS DEL
PASSEIG MARTA MATA, 7-9 I ENTORN 6B
DEL PROJECTE REFÓS D'URBANITZACIÓ DE LES
CASERNES DE SANT ANDREU
DISTRICTE DE SANT ANDREU



Àrea d'Urbanisme i Habitatge
Institut Municipal d'Urbanisme
Direcció de Serveis de Projectes i Obres


AUTOR DELS CRITERIS I DE L'AVANTPROJECTE Manuel de Solà, arquitecte.

AUTOR DEL PROJECTE EXECUTIU MARIA CAELLES LACASTA

G94.SMU-PAU2F2.S11

NÚM. EXPEDIENT EDICIÓ DATA
BAS25040001 EXECUTIU FEBRER 2026

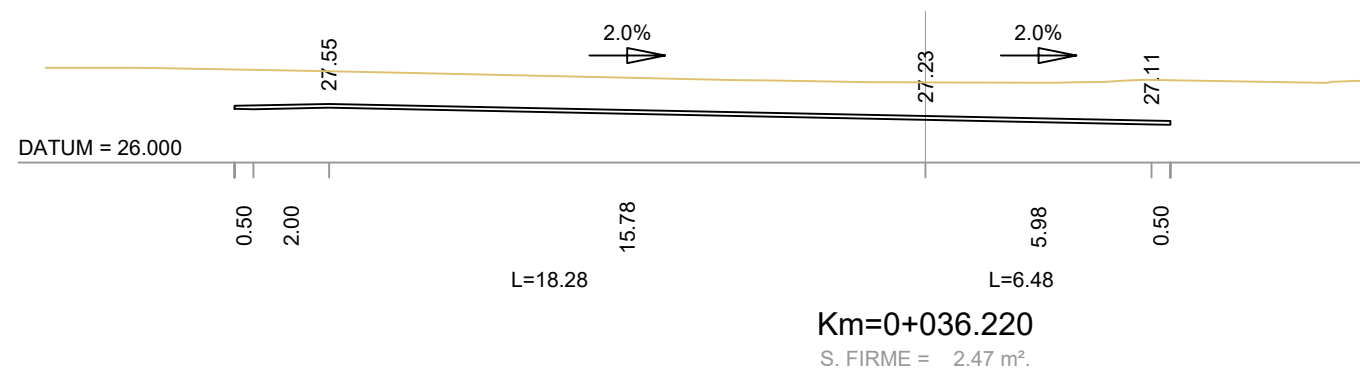
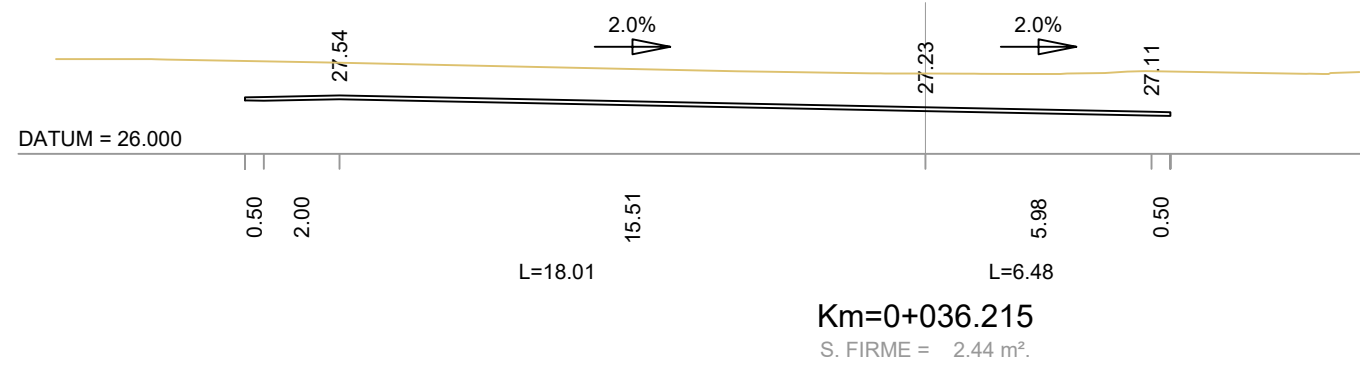
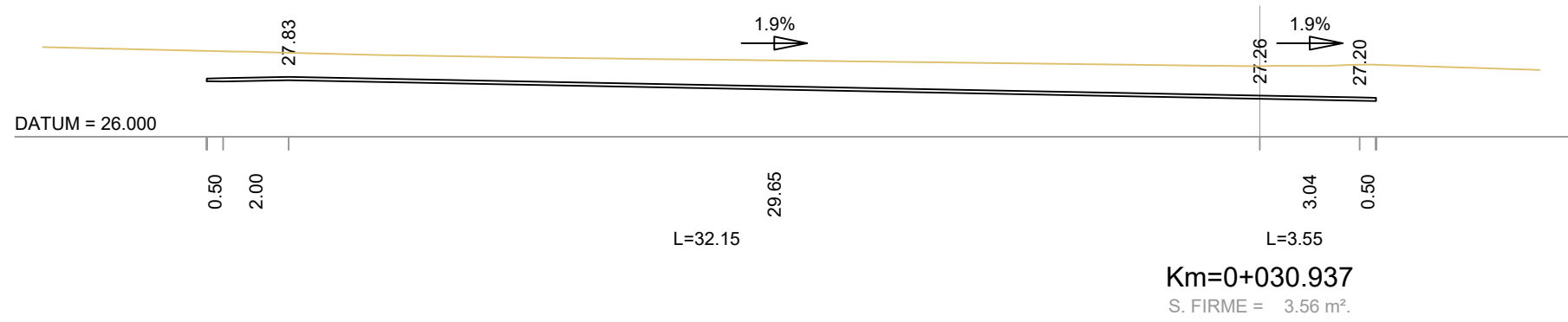
NOM PLÀNOL
**DEFINICIÓ GEOMÈTRICA EN ALÇAT
PERFELS TRANSVERSALS**



ESCALA
DIN A3 1:200
DIN A1 1:100

PLÀNOL
9.2
FULL 32/40

EIX 15
NOU PISTA BASQUET



PATIF:\Compart\Dopec\25031\Projecte Sector S11 Casernes Sant Andreu\Plans\9.2 Definició geomètrica en alçat. Perfils transversals

05/02/2026 10:41:22

PU SEGREGAT 11 DE L'ÀMBIT
DEL CARRER PALOMAR I VIALS INTERIORS DEL
PASSEIG MARTA MATA, 7-9 I ENTORN 6B
DEL PROJECTE REFÓS D'URBANITZACIÓ DE LES
CASERNES DE SANT ANDREU
DISTRICTE DE SANT ANDREU



Àrea d'Urbanisme i Habitatge
Institut Municipal d'Urbanisme
Direcció de Serveis de Projectes i Obres


AUTOR DELS CRITERIS I DE L'AVANTPROJECTE Manuel de Solà, arquitecte

AUTOR DEL PROJECTE EXECUTIU MARIA CAELLES LACASTA

G94.SMU-PAU2F2.S11

NÚM. EXPEDIENT EDICIÓ DATA
BAS25040001 EXECUTIU FEBRER 2026

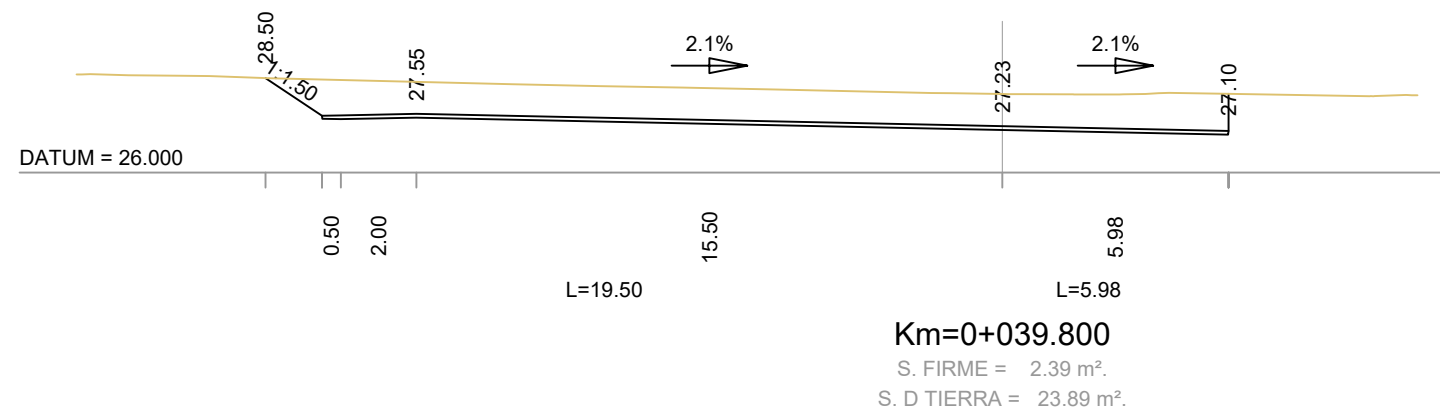
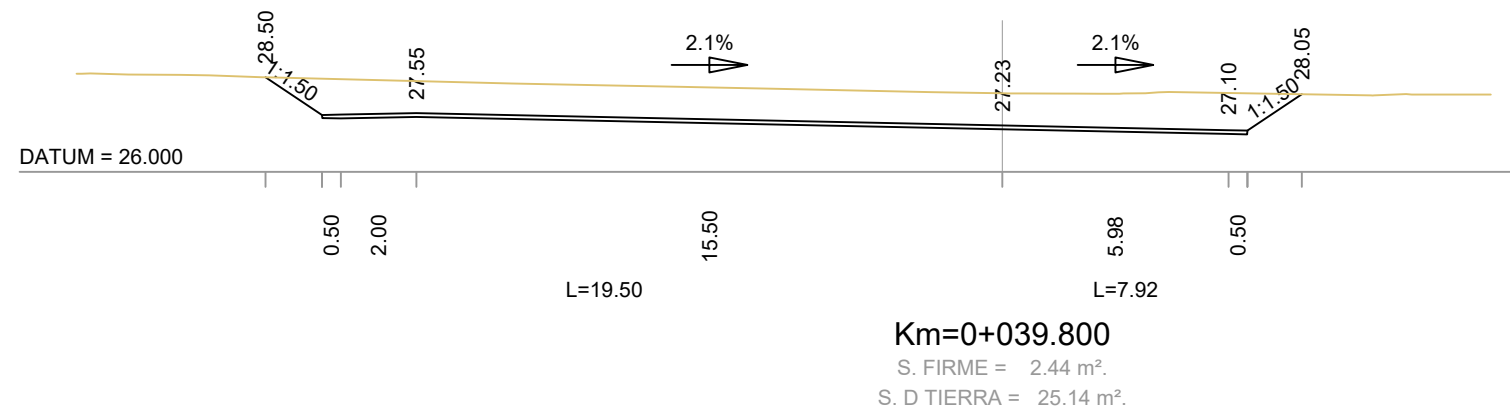
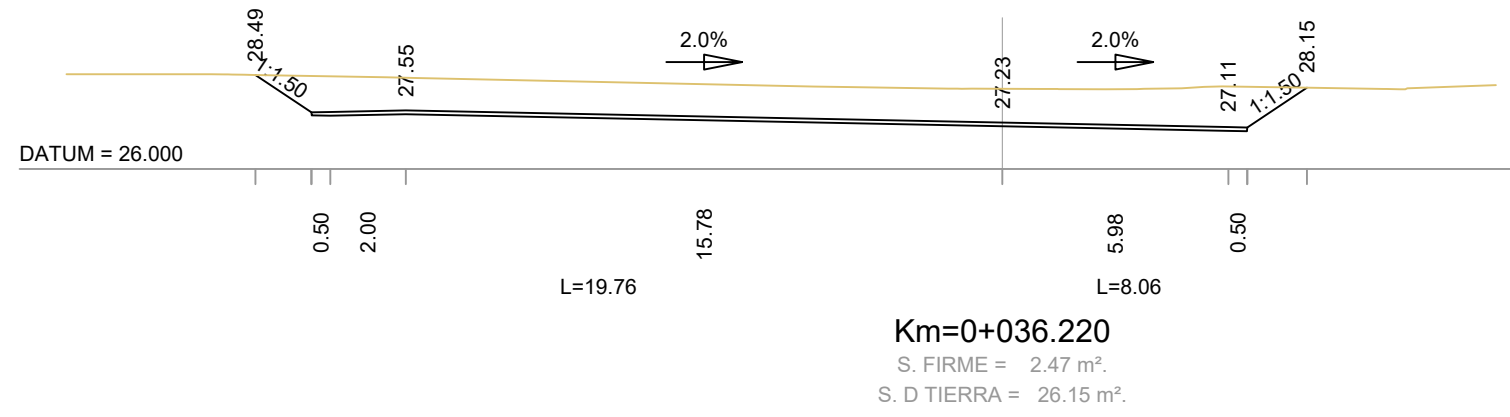
NOM PLÀNOL
**DEFINICIÓ GEOMÈTRICA EN ALÇAT
PERFILLS TRANSVERSALS**



ESCALA
DIN A3 1:200
DIN A1 1:100

PLÀNOL **9.2**
FULL 33/40

EIX 15
NOU PISTA BASQUET



PATIF:\Compart\Dopec\25031\Projecte Sector S11 Casernes Sant Andreu\Plans\9.2 Definició geomètrica en alçat. Perfils transversals

05/02/2026 10:41:23

PU SEGREGAT 11 DE L'ÀMBIT
DEL CARRER PALOMAR I VIALS INTERIORS DEL
PASSEIG MARTA MATA, 7-9 I ENTORN 6B
DEL PROJECTE REFÓS D'URBANITZACIÓ DE LES
CASERNES DE SANT ANDREU
DISTRICTE DE SANT ANDREU



Àrea d'Urbanisme i Habitatge
Institut Municipal d'Urbanisme
Direcció de Serveis de Projectes i Obres


AUTOR DELS CRITERIS I DE L'AVANTPROJECTE Manuel de Solà, arquitecte

AUTOR DEL PROJECTE EXECUTIU MARIA CAELLES LACASTA

G94.SMU-PAU2F2.S11

NÚM. EXPEDIENT EDICIÓ DATA
BAS25040001 EXECUTIU FEBRER 2026

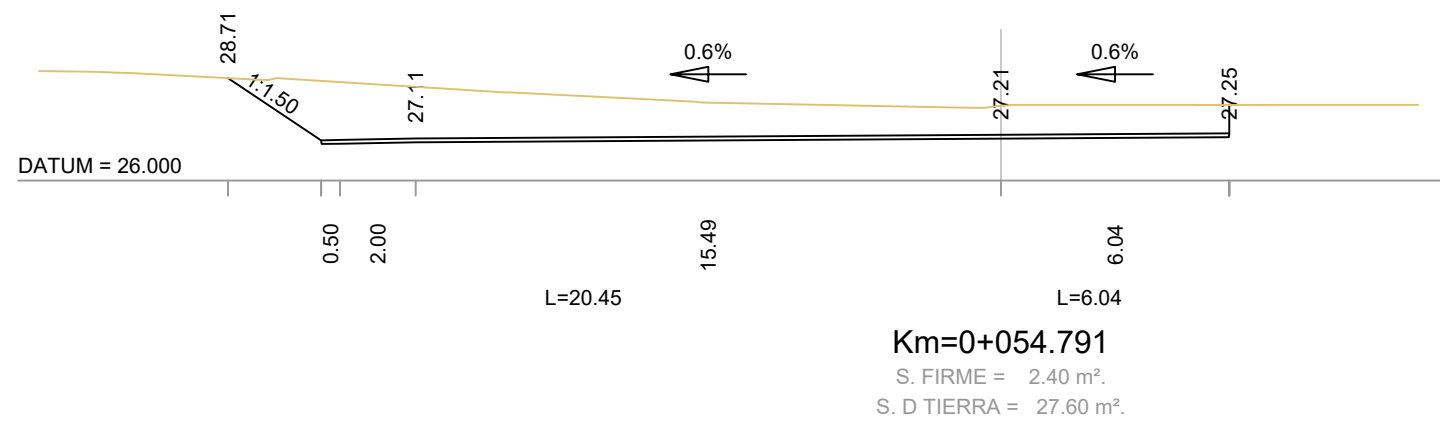
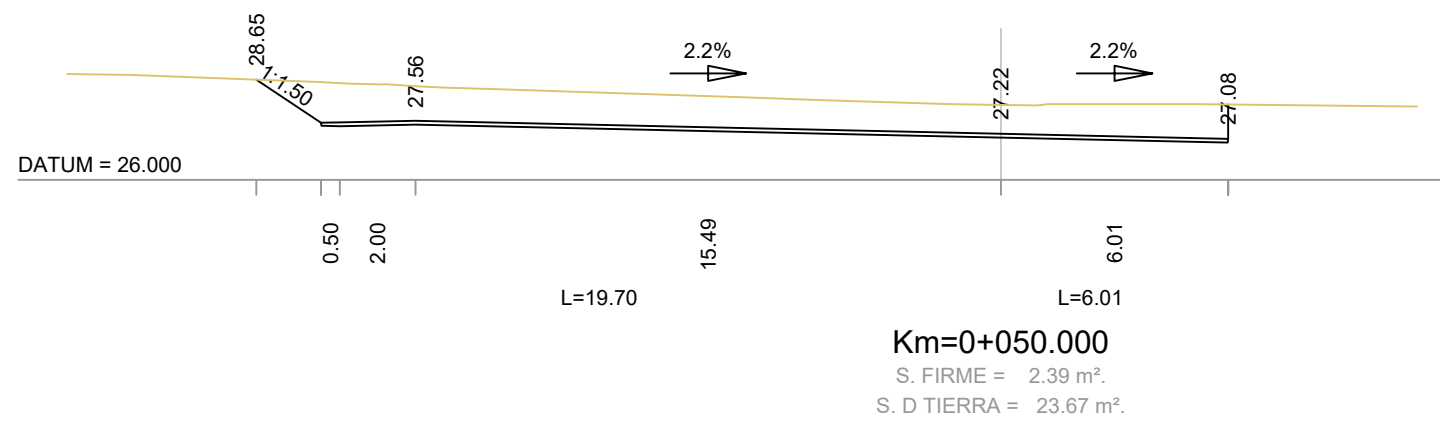
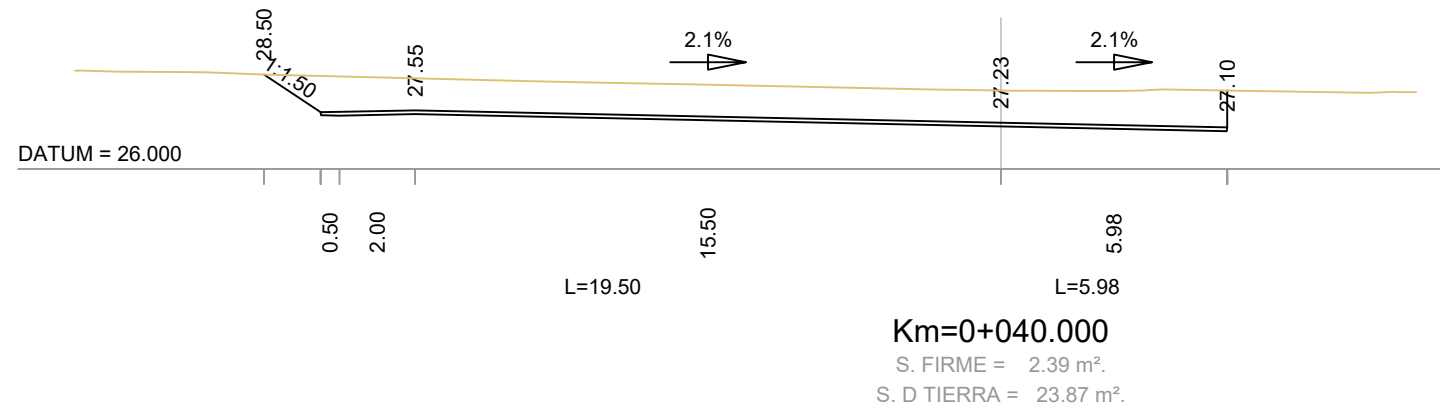
NOM PLÀNOL
**DEFINICIÓ GEOMÈTRICA EN ALÇAT
PERFELS TRANSVERSALS**



ESCALA
DIN A3 1:200
DIN A1 1:100

PLÀNOL
9.2
FULL 34/40

EIX 15
NOU PISTA BASQUET



PATH:\Compant\Dopec\25031\Projecte Sector S11 Casernes Sant Andreu\Plans\9.2 Definició geomètrica en alçat. Perfils transversals

05/02/2025 10:41:27

PU SEGREGAT 11 DE L'ÀMBIT
DEL CARRER PALOMAR I VIALS INTERIORS DEL
PASSEIG MARTA MATA, 7-9 I ENTORN 6B
DEL PROJECTE REFÓS D'URBANITZACIÓ DE LES
CASERNES DE SANT ANDREU
DISTRICTE DE SANT ANDREU



Àrea d'Urbanisme i Habitatge
Institut Municipal d'Urbanisme
Direcció de Serveis de Projectes i Obres


AUTOR DELS CRITERIS I DE L'AVANTPROJECTE Manuel de Solà, arquitecte

AUTOR DEL PROJECTE EXECUTIU MARIA CAELLES LACASTA

G94.SMU-PAU2F2.S11

NÚM. EXPEDIENT EDICIÓ DATA
BAS25040001 EXECUTIU FEBRER 2026

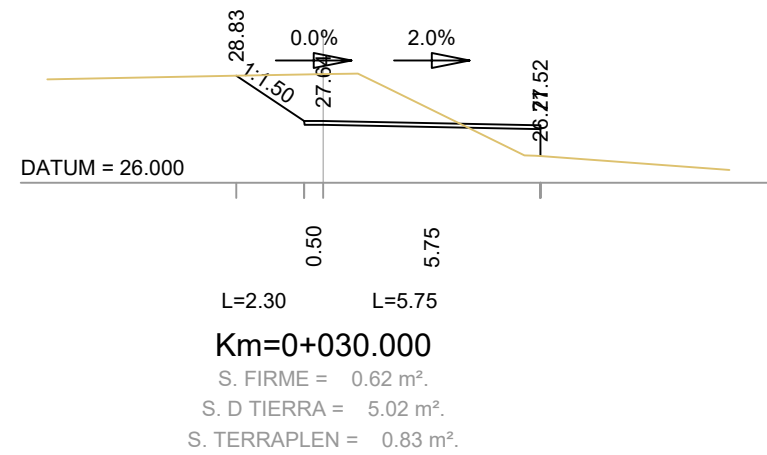
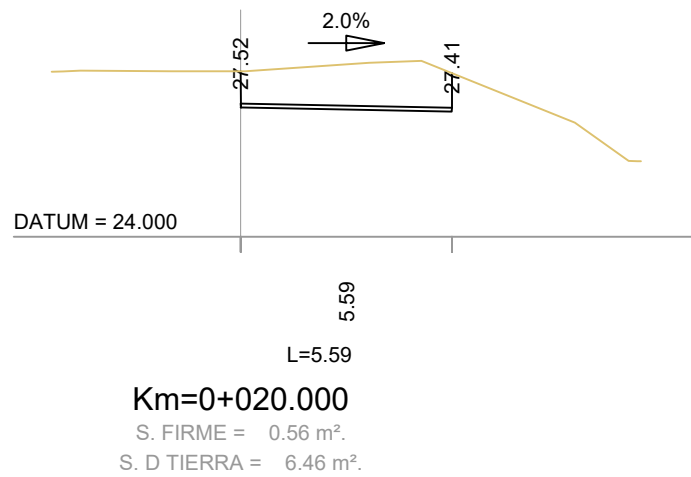
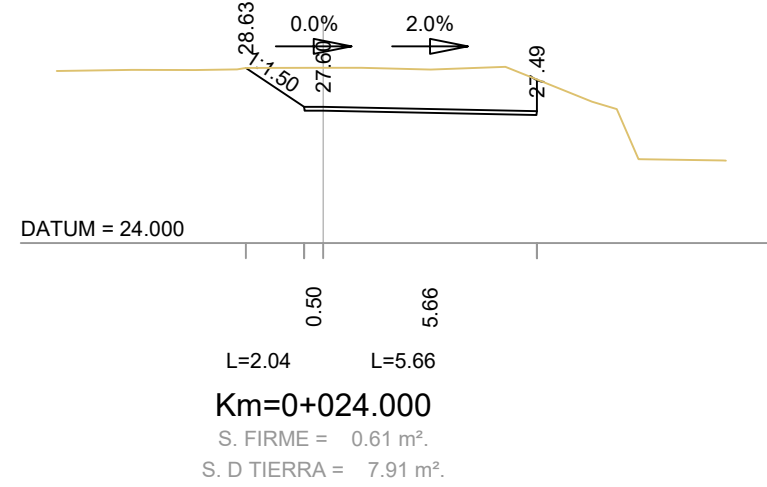
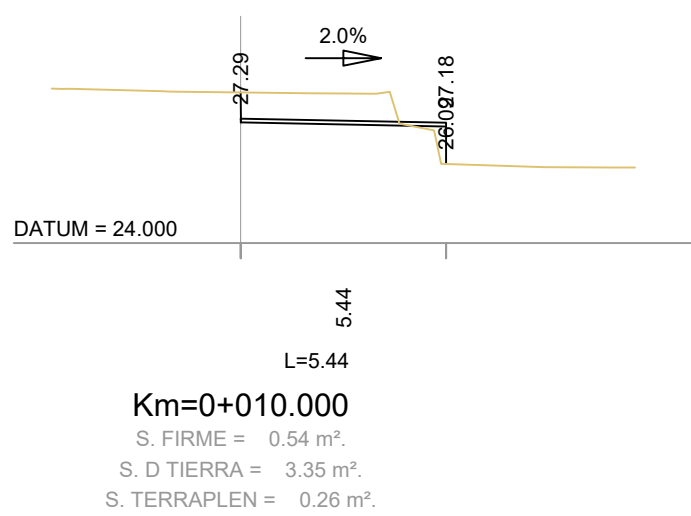
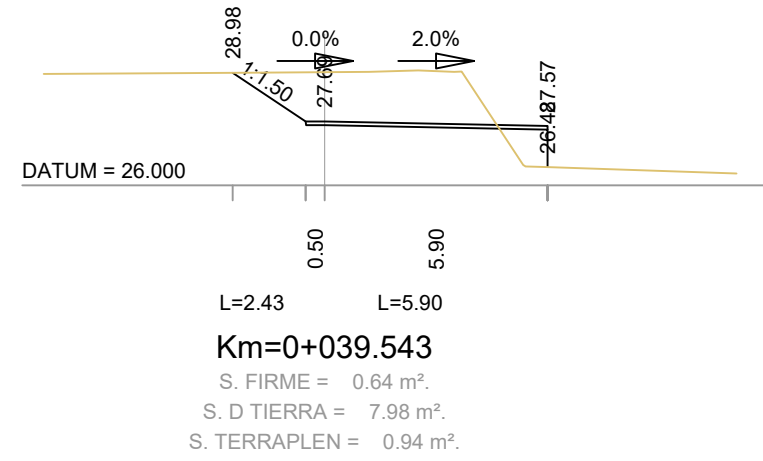
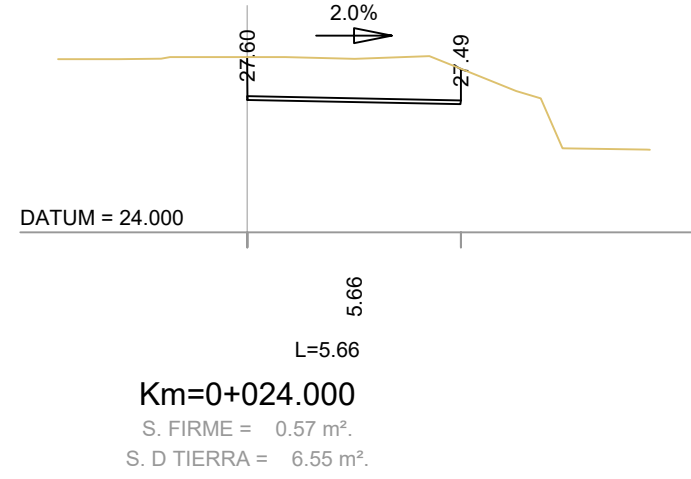
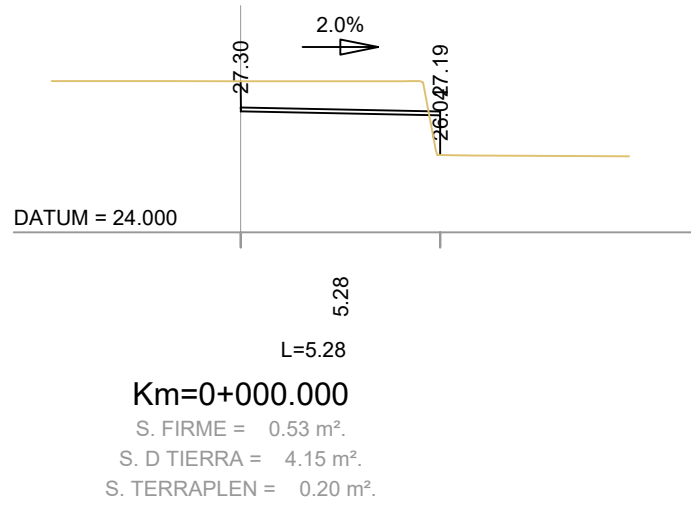
NOM PLÀNOL
**DEFINICIÓ GEOMÈTRICA EN ALÇAT
PERFELS TRANSVERSALS**



ESCALA
DIN A3 1:200
DIN A1 1:100

PLÀNOL
9.2
FULL 35/40

EIX 16



PATH:\Compart\Dopac\25031\Projecte S11 Casernes Sant Andreu\Plans\9.2 Definició geomètrica en alçat. Perfils transversals

05/02/2026 10:42:00

PU SEGREGAT 11 DE L'ÀMBIT DEL CARRER PALOMAR I VIALS INTERIORS DEL PASSEIG MARTA MATA, 7-9 I ENTORN 6B DEL PROJECTE REFÓS D'URBANITZACIÓ DE LES CASERNES DE SANT ANDREU DISTRICTE DE SANT ANDREU

Ajuntament de Barcelona
 Àrea d'Urbanisme i Habitatge
 Institut Municipal d'Urbanisme
 Direcció de Serveis de Projectes i Obres

AUTOR DELS CRITERIS I DE L'AVANTPROJECTE: Manuel de Solà, arquitecte.

AUTOR DEL PROJECTE EXECUTIU: **Dopac**
 MARIA CAELLES LACASTA

G94.SMU-PAU2F2.S11

NÚM. EXPEDIENT: **BAS25040001** EDICIÓ: **EXECUTIU** DATA: **FEBRER 2026**

NOM PLÀNOL: **DEFINICIÓ GEOMÈTRICA EN ALÇAT PERFILES TRANSVERSALS**

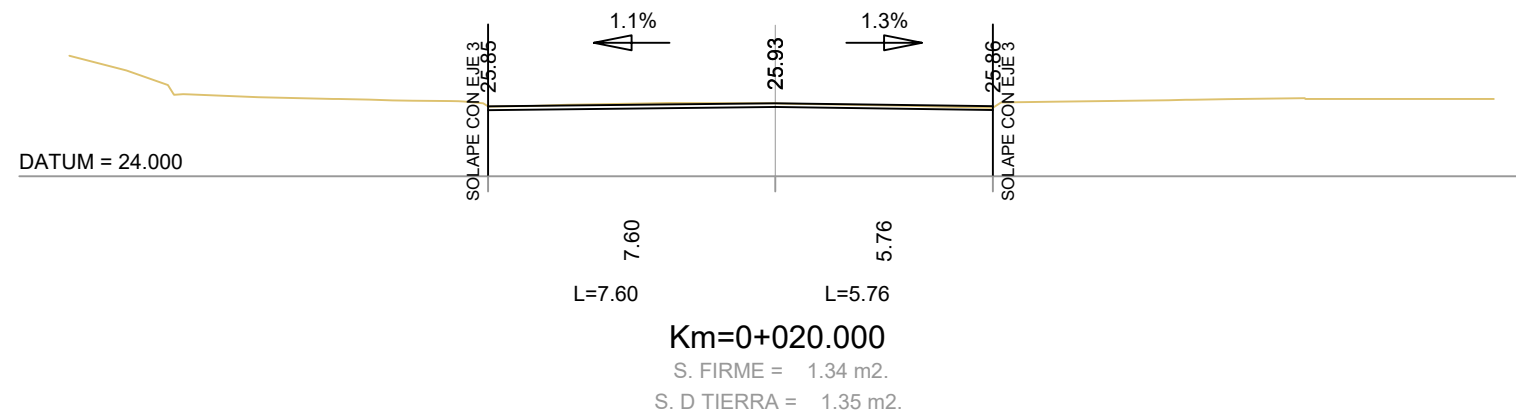
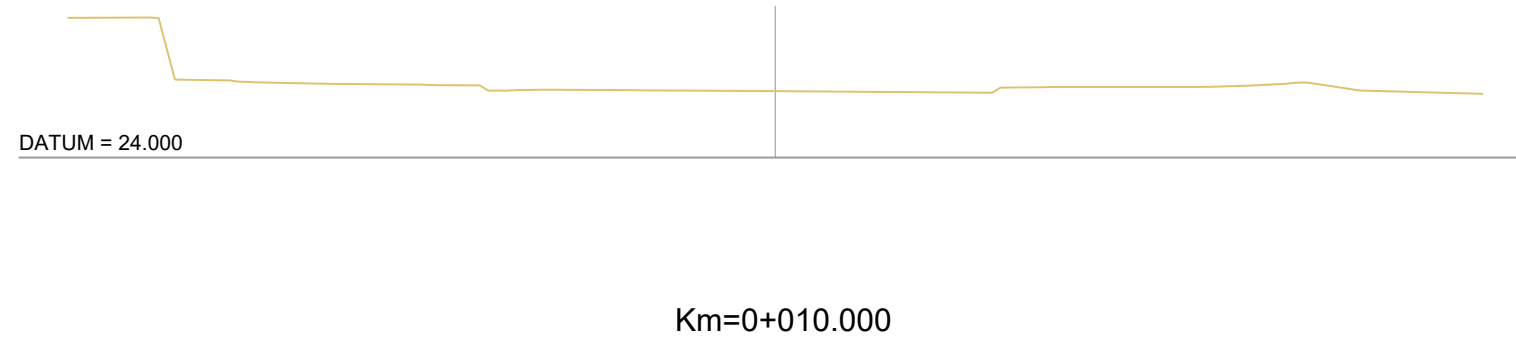
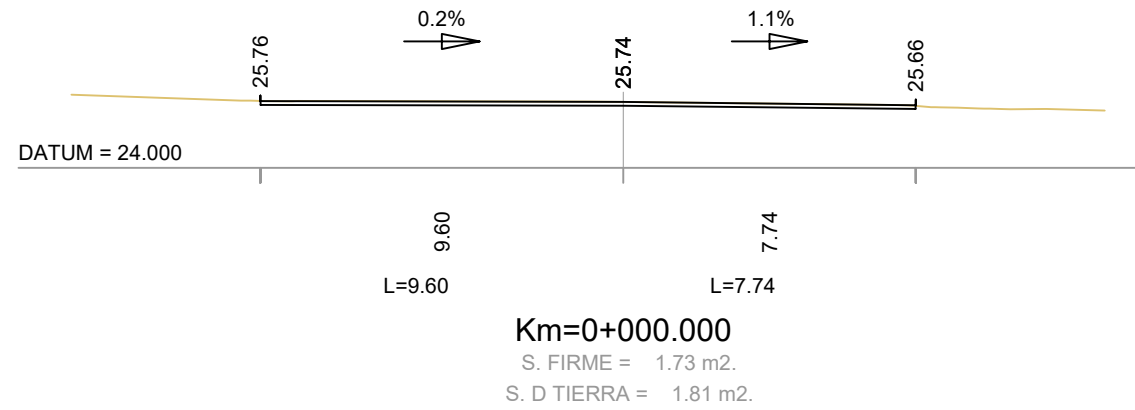
0 5 m

ESCALA: DIN A3 1:200, DIN A1 1:100

PLÀNOL: **9.2**

FULL: **36/40**

EIX 17
CARRER TORRAS I BAGES ESQ



PATH:\Compart\Dopac\25031\Projecte Sector S11 Casernes Sant Andreu\Plans\9.2 Definició geomètrica en alçat. Perfils transversals

05/02/2025 10:42:00

PU SEGREGAT 11 DE L'ÀMBIT
DEL CARRER PALOMAR I VIALS INTERIORS DEL
PASSEIG MARTA MATA, 7-9 I ENTORN 6B
DEL PROJECTE REFÓS D'URBANITZACIÓ DE LES
CASERNES DE SANT ANDREU
DISTRICTE DE SANT ANDREU



Àrea d'Urbanisme i Habitatge
Institut Municipal d'Urbanisme
Direcció de Serveis de Projectes i Obres

AUTOR DELS CRITERIS I DE L'AVANTPROJECTE Manuel de Solà, arquitecte.

AUTOR DEL PROJECTE EXECUTIU MARIA CAELLES LACASTA

G94.SMU-PAU2F2.S11

NÚM. EXPEDIENT EDICIÓ DATA
BAS25040001 EXECUTIU FEBRER 2026

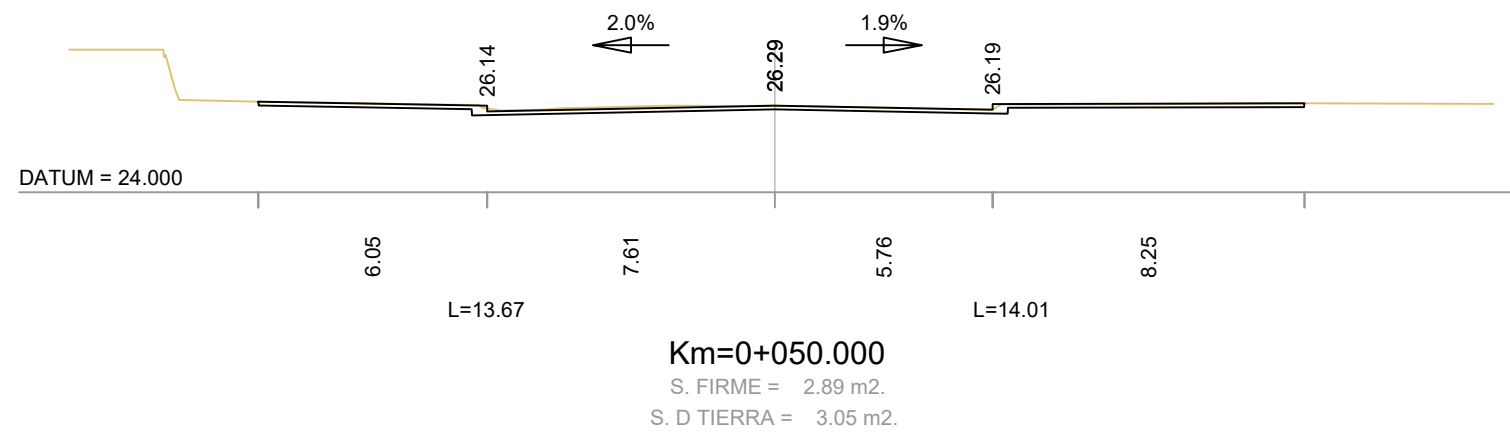
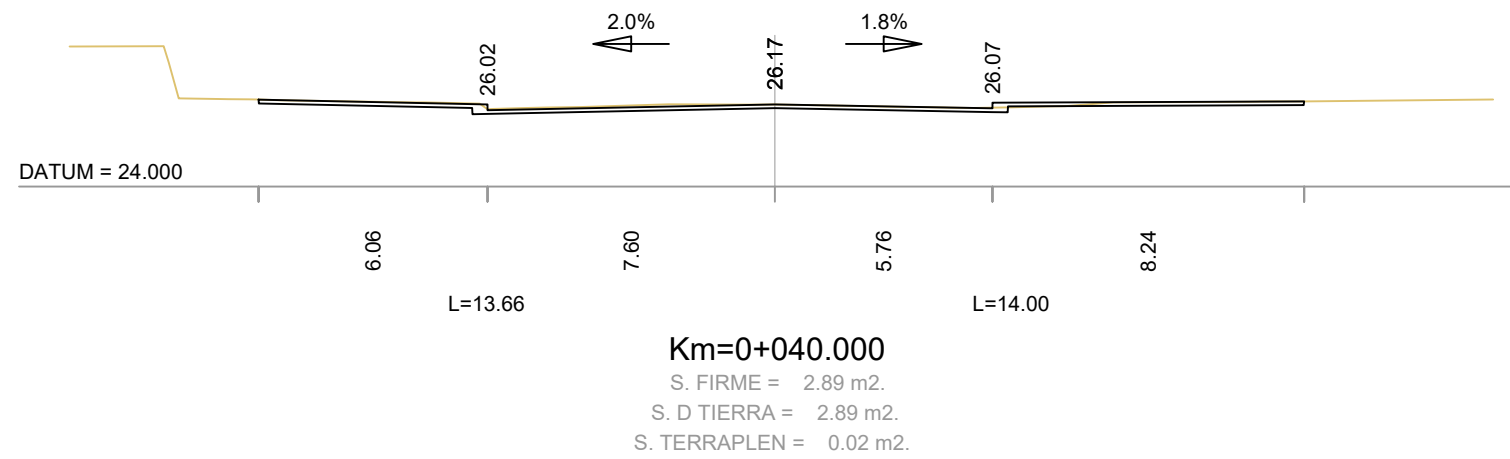
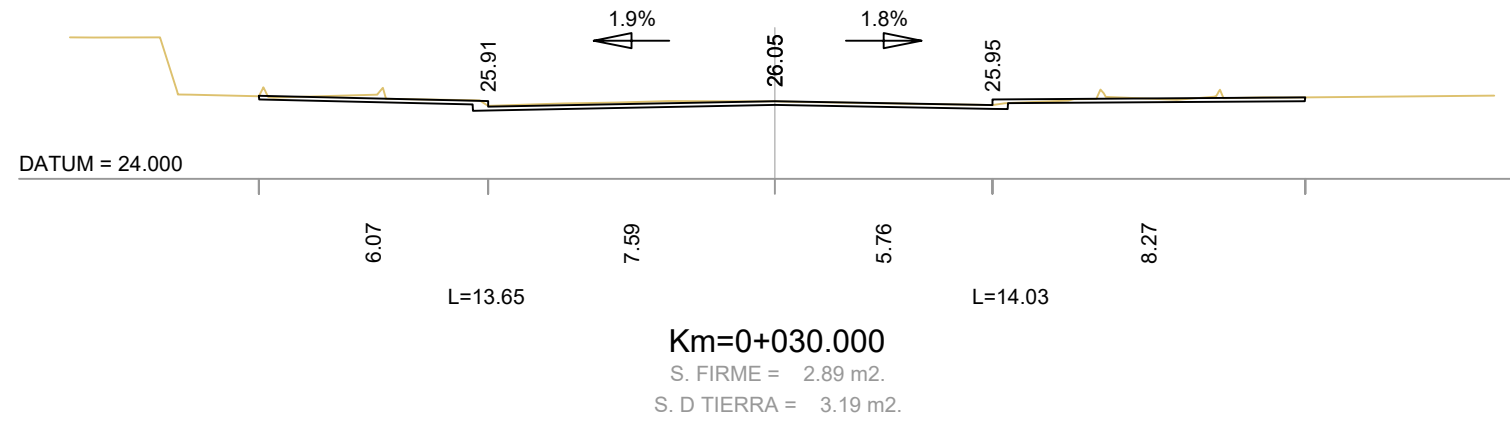
NOM PLÀNOL
**DEFINICIÓ GEOMÈTRICA EN ALÇAT
PERFIS TRANSVERSALS**



ESCALA
DIN A3 1:200
DIN A1 1:100

PLÀNOL
9.2
FULL 37/40

EIX 17
CARRER TORRAS I BAGES ESQ



PATH:\Compart\Dopac\25031\Projecte Sector S11 Casernes Sant Andreu\Planos\9.2 Definició geomètrica en alçat. Perfils transversals

05/02/2025 10:41:33

PU SEGREGAT 11 DE L'ÀMBIT
DEL CARRER PALOMAR I VIALS INTERIORS DEL
PASSEIG MARTA MATA, 7-9 I ENTORN 6B
DEL PROJECTE REFÓS D'URBANITZACIÓ DE LES
CASERNES DE SANT ANDREU
DISTRICTE DE SANT ANDREU



Àrea d'Urbanisme i Habitatge
Institut Municipal d'Urbanisme
Direcció de Serveis de Projectes i Obres


AUTOR DELS CRITERIS I DE L'AVANTPROJECTE Manuel de Solà, arquitecte

AUTOR DEL PROJECTE EXECUTIU MARIA CAELLES LACASTA

G94.SMU-PAU2F2.S11

NÚM. EXPEDIENT EDICIÓ DATA
BAS25040001 EXECUTIU FEBRER 2026

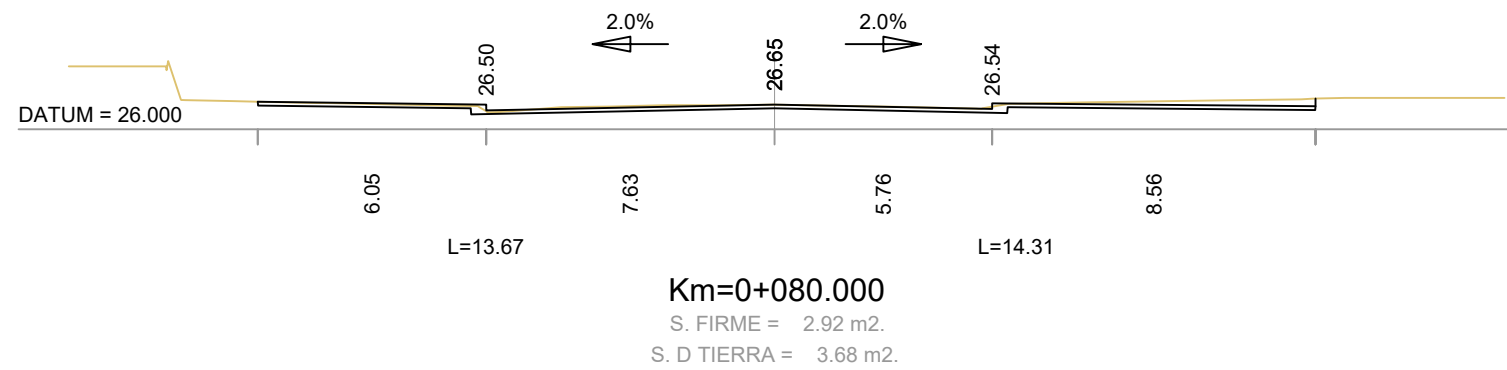
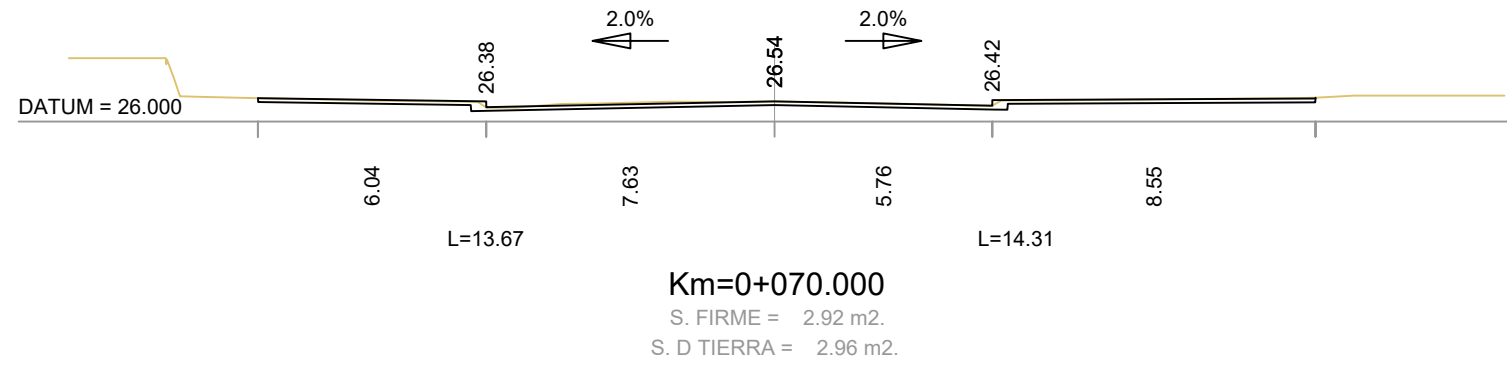
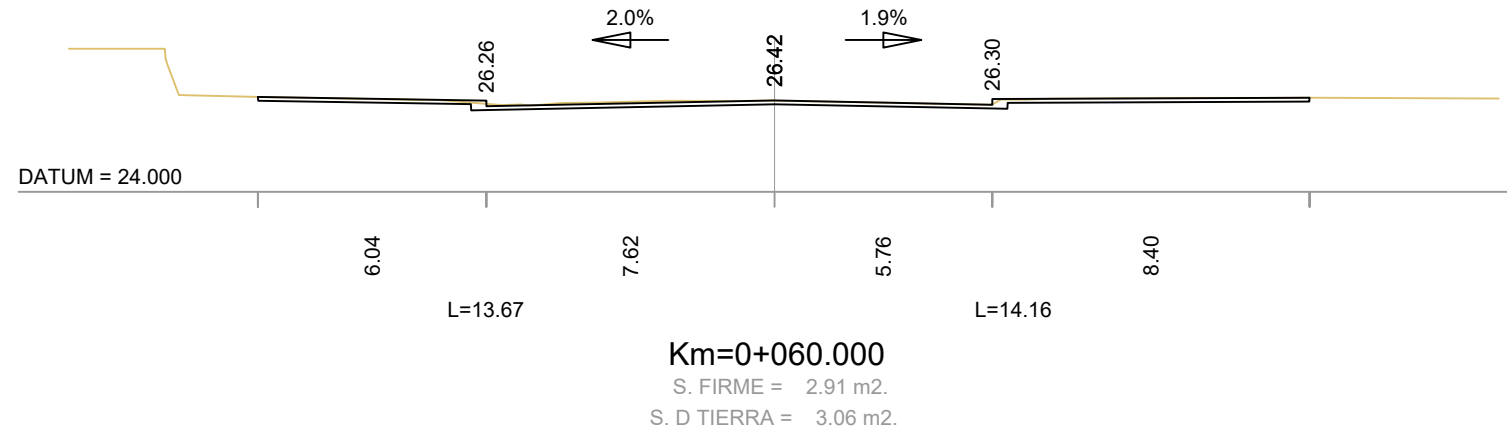
NOM PLÀNOL
**DEFINICIÓ GEOMÈTRICA EN ALÇAT
PERFIS TRANSVERSALS**



ESCALA
DIN A3 1:200
DIN A1 1:100

PLÀNOL
9.2
FULL 38/40

EIX 17
CARRER TORRAS I BAGES ESQ



PATH:\Compart\Dopac\25031\Projecte Sector S11 Casernes Sant Andreu\Planos\9.2 Definició geomètrica en alçat. Perfils transversals

05/02/2026 10:41:35

PU SEGREGAT 11 DE L'ÀMBIT
DEL CARRER PALOMAR I VIALS INTERIORS DEL
PASSEIG MARTA MATA, 7-9 I ENTORN 6B
DEL PROJECTE REFÓS D'URBANITZACIÓ DE LES
CASERNES DE SANT ANDREU
DISTRICTE DE SANT ANDREU



Àrea d'Urbanisme i Habitatge
Institut Municipal d'Urbanisme
Direcció de Serveis de Projectes i Obres


AUTOR DELS CRITERIS I DE L'AVANTPROJECTE Manuel de Solà, arquitecte

AUTOR DEL PROJECTE EXECUTIU MARIA CAELLES LACASTA

G94.SMU-PAU2F2.S11

NÚM. EXPEDIENT EDICIÓ DATA
BAS25040001 EXECUTIU FEBRER 2026

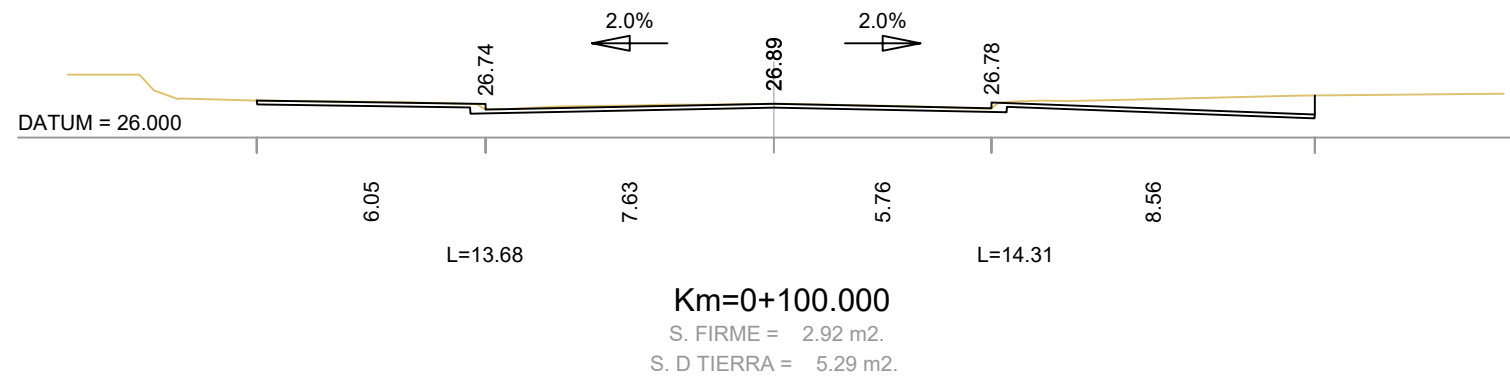
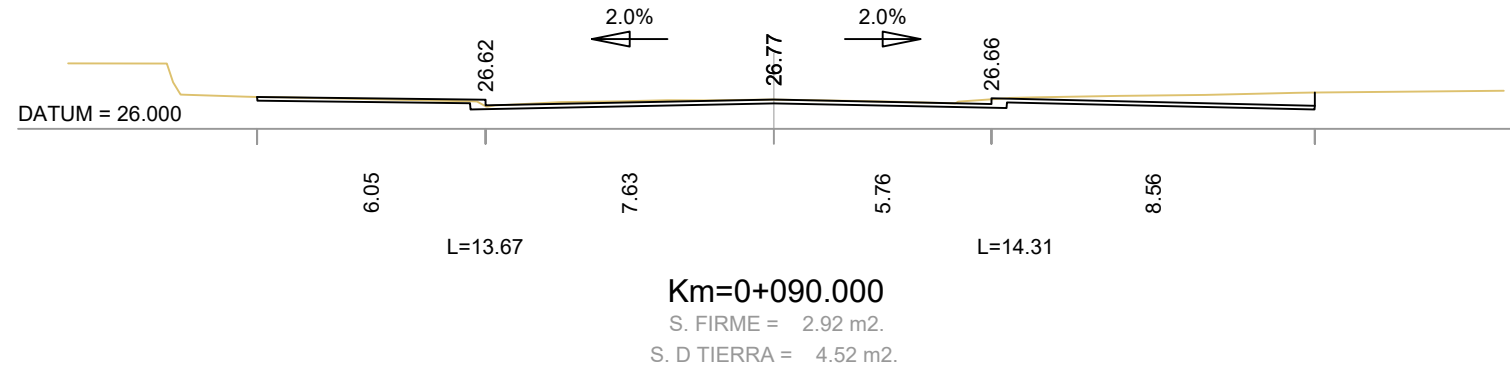
NOM PLÀNOL
**DEFINICIÓ GEOMÈTRICA EN ALÇAT
PERFILLS TRANSVERSALS**



ESCALA
DIN A3 1:200
DIN A1 1:100

PLÀNOL **9.2**
FULL 39/40

EIX 17
CARRER TORRAS I BAGES ESQ



PATH:\Compart\Dopac\25031\Projecte Sector S11 Casernes Sant Andreu\Plans\9.2 Definició geomètrica en alçat. Perfils transversals


05/02/2026 10:41:59

PU SEGREGAT 11 DE L'ÀMBIT
DEL CARRER PALOMAR I VIALS INTERIORS DEL
PASSEIG MARTA MATA, 7-9 I ENTORN 6B
DEL PROJECTE REFÓS D'URBANITZACIÓ DE LES
CASERNES DE SANT ANDREU
DISTRICTE DE SANT ANDREU



Àrea d'Urbanisme i Habitatge
Institut Municipal d'Urbanisme
Direcció de Serveis de Projectes i Obres


AUTOR DELS CRITERIS I DE L'AVANTPROJECTE Manuel de Solà, arquitecte

AUTOR DEL PROJECTE EXECUTIU 
MARIA CAELLES LACASTA

G94.SMU-PAU2F2.S11

NÚM. EXPEDIENT EDICIÓ DATA
BAS25040001 EXECUTIU FEBRER 2026

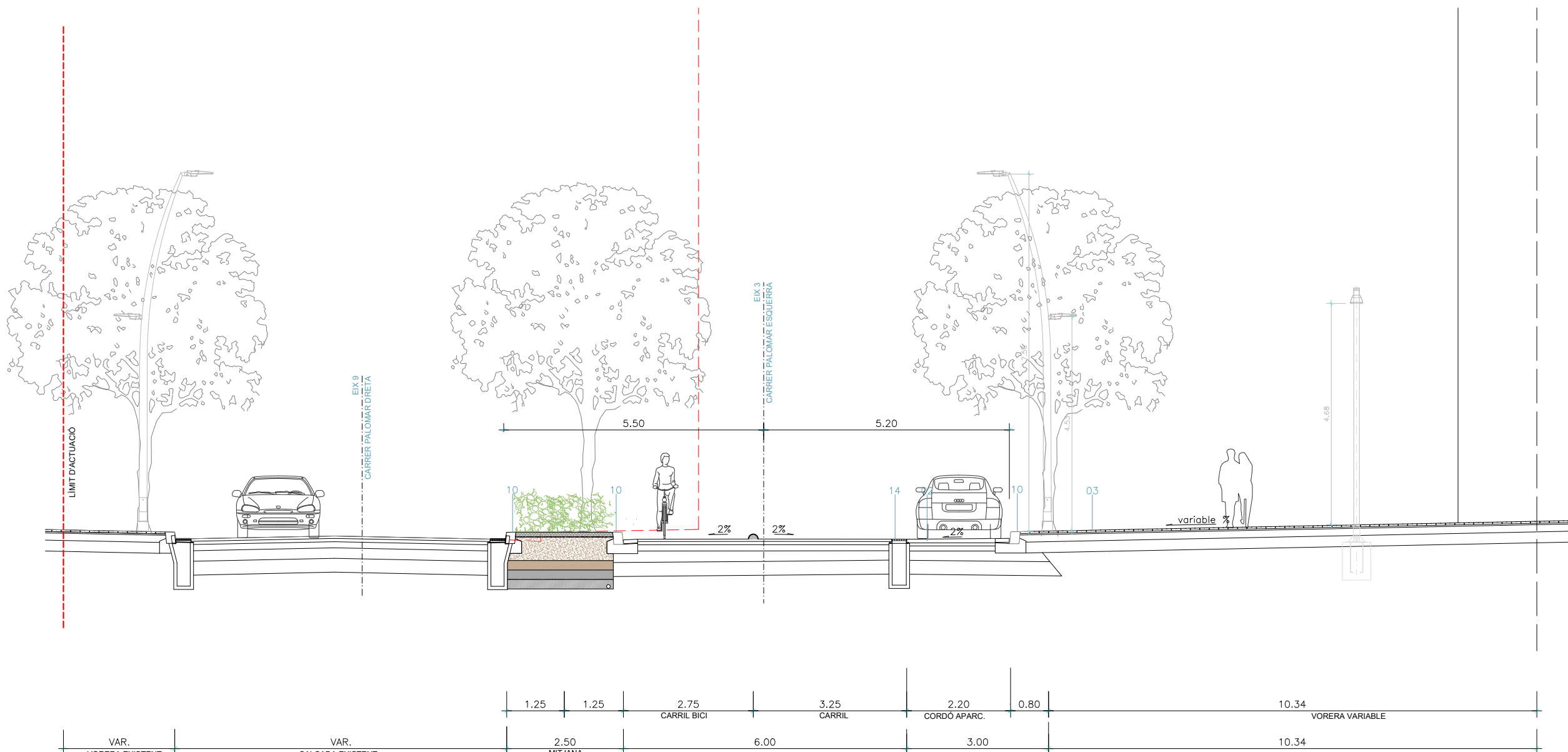
NOM PLÀNOL
**DEFINICIÓ GEOMÈTRICA EN ALÇAT
PERFELS TRANSVERSALS**



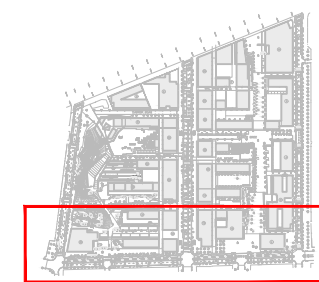
ESCALA
DIN A3 1:200
DIN A1 1:100

PLÀNOL
9.2
FULL 40/40

- 01 PAVIMENT D'AGLOMERAR ASFÀLTIC
- 02 PAVIMENT DE FORMIGÓ FRATASSAT (HF 4.0)
- 03 PAVIMENT DE PANOT "QUATRE PASTILLES"(20x20x4cm)
- 04 PAVIMENT DE LLAMBORDÍ DE FORMIGÓ(20x10x8cm)
- 05 PAVIMENT CERÀMIC(30x10x5cm)
- 06 PAVIMENT DE SAULÓ
- 07 PAVIMENT DE FORMIGÓ AMB PEDRES NATURALS "GRAN TERRAZO"
- 08 PEDRA NATURAL 20x60 i 40x60 (x8cm)
- 09 PAVIMENT DE GESPA
- 10 VORADA GRANET FLAMEJAT (20x25x100cm)
- 11 RIGOLA DE LLOSETES BLANQUES (30x30cm)
- 12 ESCOSSELL DE FUNDICIÓ DE 3x20cm
- 13 CANALETA 30cm
- 14 REIXA I CAICA EMBORNAL
- 15 PEÇA METÀL·LICA DE XAPA PER JUNTES



SECCIÓ TIPUS 1
CARRER DE PALOMAR
URBANITZACIÓ ACTUAL



PU SEGREGAT 11 DE L'ÀMBIT DEL CARRER PALOMAR I VIALS INTERIORS DEL PASSEIG MARTA MATA, 7-9 I ENTORN 6B DEL PROJECTE REFÓS D'URBANITZACIÓ DE LES CASERNES DE SANT ANDREU DISTRICTE DE SANT ANDREU



Àrea d'Urbanisme i Habitatge
Institut Municipal d'Urbanisme
Direcció de Serveis de Projectes i Obres

AUTOR DELS CRITERIS I DE L'AVANTPROJECTE: Manuel de Solà, arquitecte

AUTOR DEL PROJECTE EXECUTIU: **Dopcc**
MARIA CAELLES LACASTA

G94.SMU-PAU2F2.S11

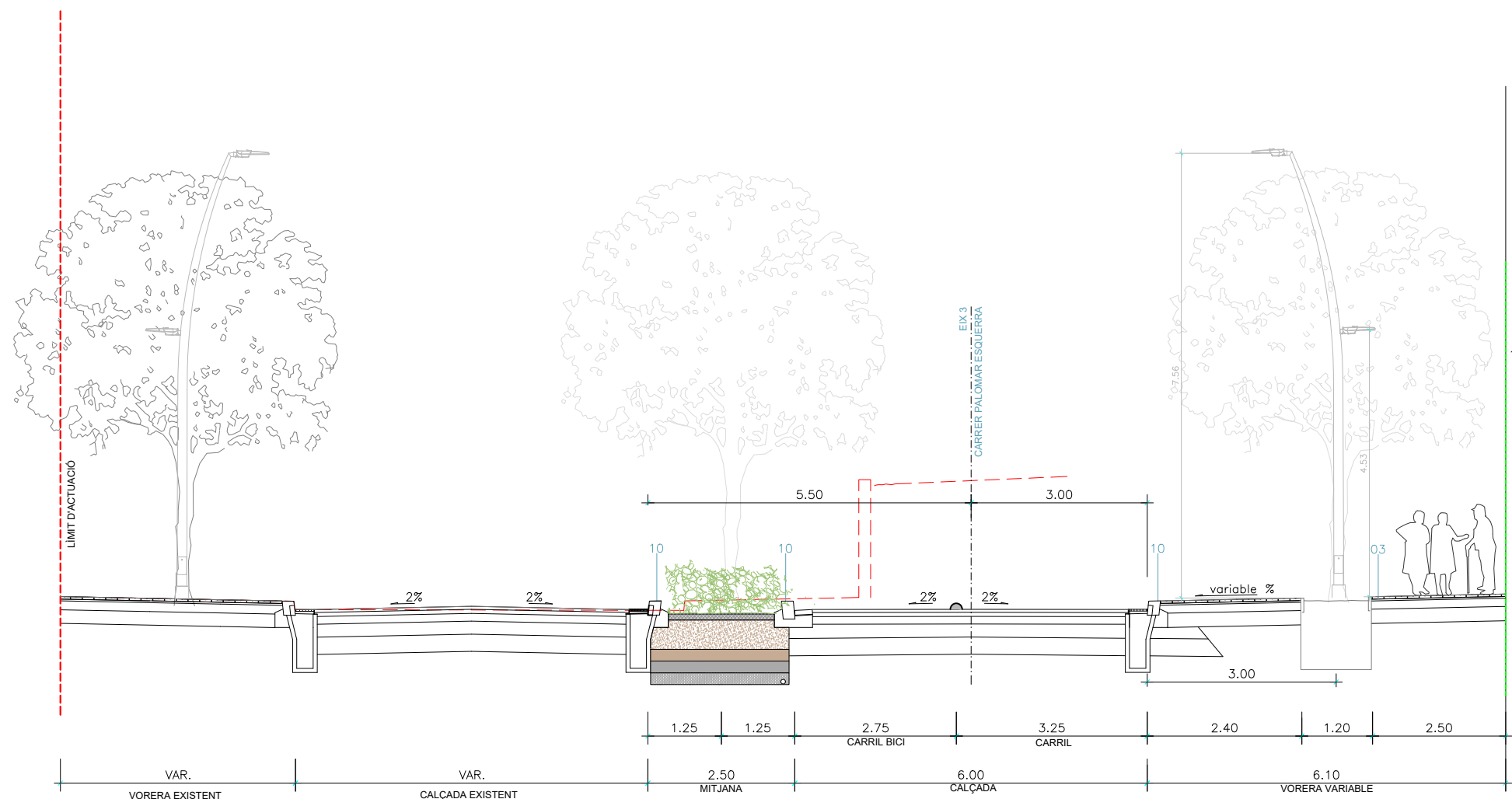
NÚM. EXPEDIENT: BAS25040001 EDICIÓ: EXECUTIU DATA: FEBRER 2026

NOM PLÀNOL: DEFINICIÓ GEOMÈTRICA EN ALÇAT SECCIÓ TIPUS

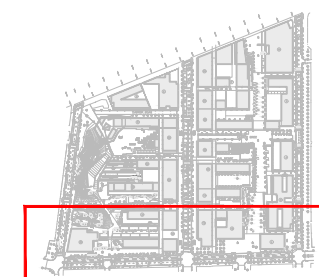
ESCALA: DIN A3 1:1500, DIN A1 1:750
PLÀNOL: 9.3.2 FULL 1/11

PLANTA
ESCALA DIN A3: 1/1500
ESCALA DIN A1: 1/750

- 01 PAVIMENT D'AGLOMERAR ASFÀLTIC (HF 4.0)
- 02 PAVIMENT DE FORMIGÓ FRATASSAT (HF 4.0)
- 03 PAVIMENT DE PANOT "QUATRE PASTILLES"(20x20x4cm)
- 04 PAVIMENT DE LLAMBORDÍ DE FORMIGÓ(20x10x8cm)
- 05 PAVIMENT CERÀMIC(30x10x5cm)
- 06 PAVIMENT DE SAULÓ
- 07 PAVIMENT DE FORMIGÓ AMB PEDRES NATURALS "GRAN TERRAZO"
- 08 PEDRA NATURAL 20x60 I 40x60 (x8cm TRAM PEATONAL, x10cm TRANSIT RODAT)
- 09 PAVIMENT DE GESPA
- 10 VORADA GRANET FLAMEJAT (20x25x100cm)
- 11 RIGOLA DE LLOSETES BLANQUES (30x30cm)
- 12 ESCOSSELL DE FUNDICIÓ DE 3x20cm
- 13 CANALETA 30cm
- 14 REIXA I CAICA EMBORNAL
- 15 PEÇA METÀL·LICA DE XAPA PER JUNTES



SECCIÓ TIPUS 2
CARRER DE PALOMAR
--- URBANITZACIÓ ACTUAL



PU SEGREGAT 11 DE L'ÀMBIT DEL CARRER PALOMAR I VIALS INTERIORS DEL PASSEIG MARTA MATA, 7-9 I ENTORN 6B DEL PROJECTE REFÓS D'URBANITZACIÓ DE LES CASERNES DE SANT ANDREU DISTRICTE DE SANT ANDREU



Àrea d'Urbanisme i Habitatge
Institut Municipal d'Urbanisme
Direcció de Serveis de Projectes i Obres

AUTOR DELS CRITERIS I DE L'AVANTPROJECTE

Manuel de Solà, arquitecte

AUTOR DEL PROJECTE EXECUTIU



MARIA CAELLES LACASTA

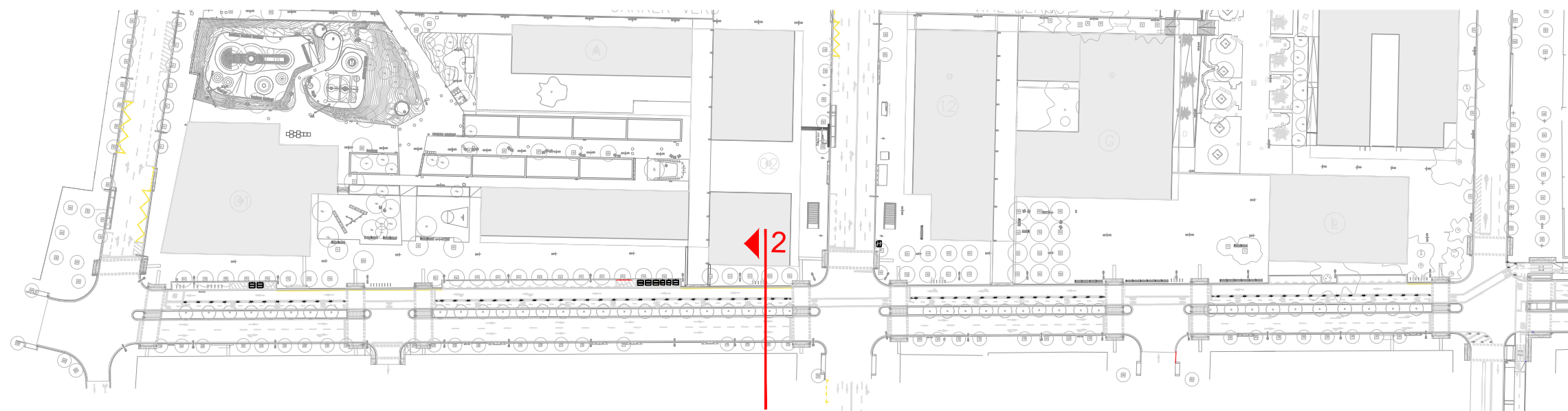
G94.SMU-PAU2F2.S11

NÚM. EXPEDIENT **BAS25040001** EDICIÓ **EXECUTIU** DATA **FEBRER 2026**

NOM PLÀNOL **DEFINICIÓ GEOMÈTRICA EN ALÇAT SECCIÓ TIPUS**

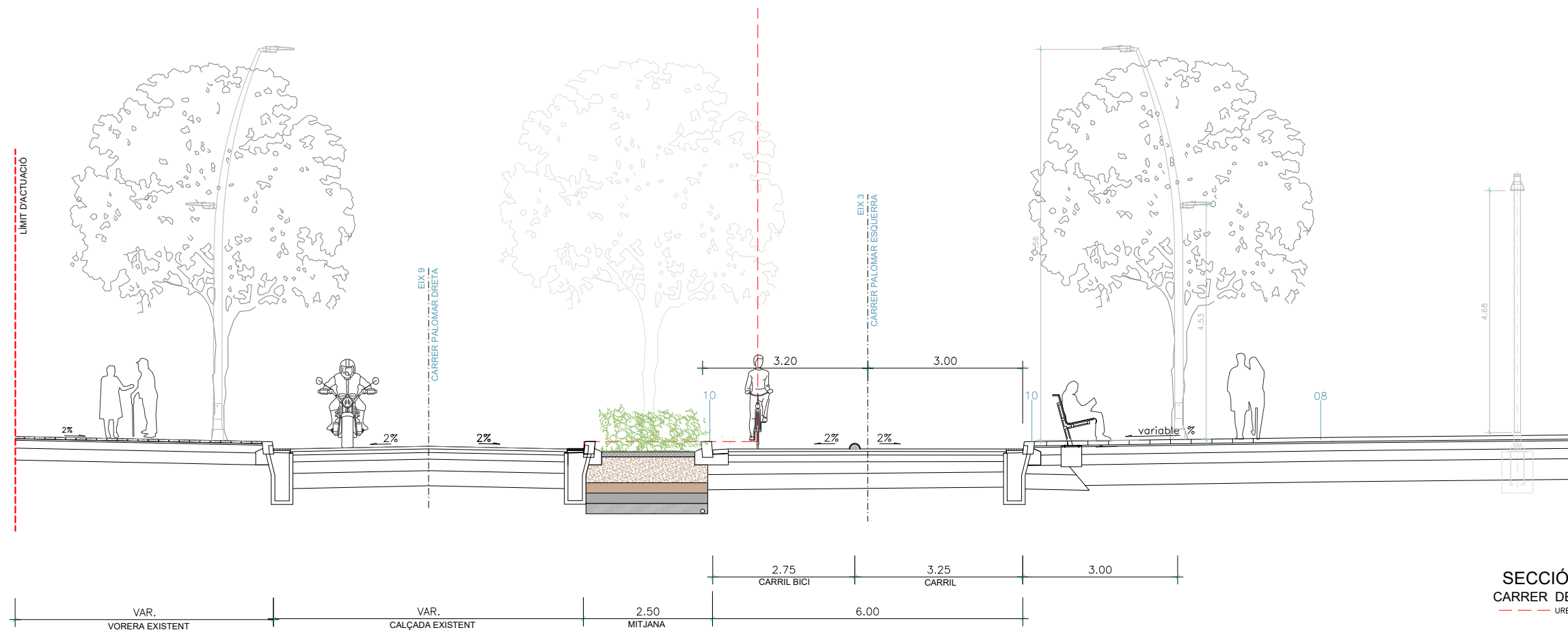


ESCALA DIN A3: 1/1500
DIN A1: 1/750
PLÀNOL **9.3.2**
FULL 2/11

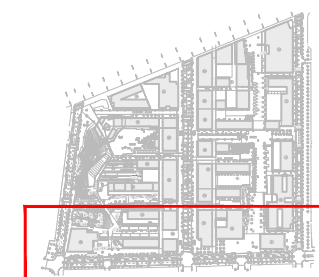


PLANTA
ESCALA DIN A3: 1/1500
ESCALA DIN A1: 1/750

- 01 PAVIMENT D'AGLOMERAR ASFÀLTIC
- 02 PAVIMENT DE FORMIGÓ FRATASSAT (HF 4.0)
- 03 PAVIMENT DE PANOT "QUATRE PASTILLES"(20x20x4cm)
- 04 PAVIMENT DE LLAMBORDÍ DE FORMIGÓ(20x10x8cm)
- 05 PAVIMENT CERÀMIC(30x10x5cm)
- 06 PAVIMENT DE SAULÓ
- 07 PAVIMENT DE FORMIGÓ AMB PEDRES NATURALS "GRAN TERRAZO"
- 08 PEDRA NATURAL 20x60 I 40x60 (x8cm TRAM PEATONAL, x10cm TRANSIT RODAT)
- 09 PAVIMENT DE GESPA
- 10 VORADA GRANET FLAMEJAT (20x25x100cm)
- 11 RIGOLA DE LLOSETES BLANQUES (30x30cm)
- 12 ESCOSSELL DE FUNDICIÓ DE 3x20cm
- 13 CANALETA 30cm
- 14 REIXA I CAICA EMBORNAL
- 15 PEÇA METÀL·LICA DE XAPA PER JUNTES



SECCIÓ TIPUS 3
CARRER DE PALOMAR
URBANITZACIÓ ACTUAL



PU SEGREGAT 11 DE L'ÀMBIT DEL CARRER PALOMAR I VIALS INTERIORS DEL PASSEIG MARTA MATA, 7-9 I ENTORN 6B DEL PROJECTE REFÓS D'URBANITZACIÓ DE LES CASERNES DE SANT ANDREU DISTRICTE DE SANT ANDREU

Ajuntament de Barcelona
Àrea d'Urbanisme i Habitatge
Institut Municipal d'Urbanisme
Direcció de Serveis de Projectes i Obres

AUTOR DELS CRITERIS I DE L'AVANTPROJECTE: Manuel de Solà, arquitecte

AUTOR DEL PROJECTE EXECUTIU: **Dopcc** MARIA CAELLES LACASTA

G94.SMU-PAU2F2.S11

NÚM. EXPEDIENT: BAS25040001 EDICIÓ: EXECUTIU DATA: FEBRER 2026

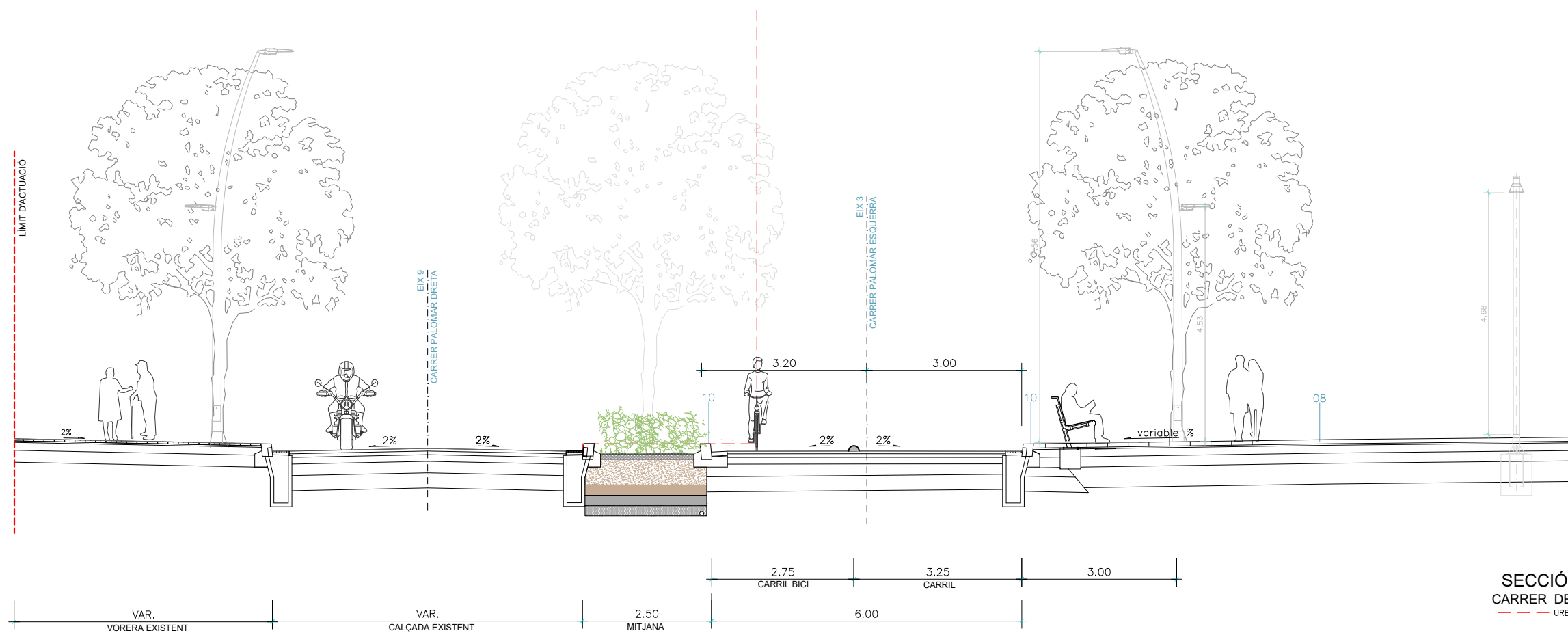
NOM PLÀNOL: DEFINICIÓ GEOMÈTRICA EN ALÇAT SECCIÓ TIPUS

0 5 m

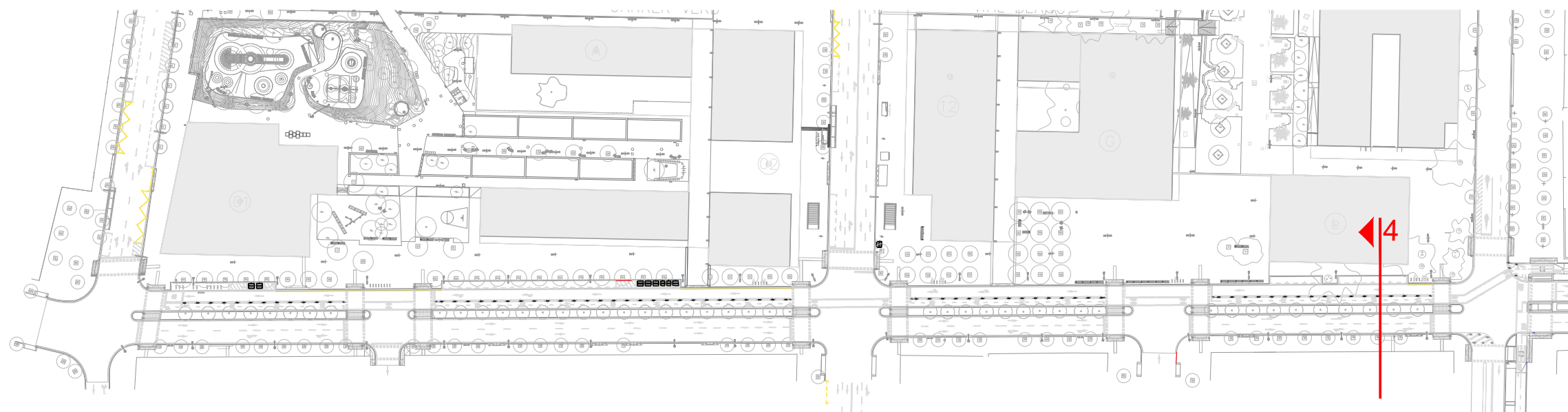
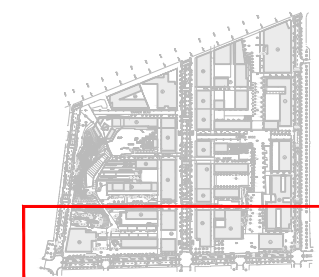
ESCALA: DIN A3 1:100, DIN A1 1:50. PLÀNOL: 9.3.2 FULL 3/11

PLANTA
ESCALA DIN A3: 1/1500
ESCALA DIN A1: 1/750

- 01 PAVIMENT D'AGLOMERAR ASFÀLTIC
- 02 PAVIMENT DE FORMIGÓ FRATASSAT (HF 4.0)
- 03 PAVIMENT DE PANOT "QUATRE PASTILLES" (20x20x4cm)
- 04 PAVIMENT DE LLAMBORDÍ DE FORMIGÓ (20x10x8cm)
- 05 PAVIMENT CERÀMIC (30x10x5cm)
- 06 PAVIMENT DE SAULÓ
- 07 PAVIMENT DE FORMIGÓ AMB PEDRES NATURALS "GRAN TERRAZO"
- 08 PEDRA NATURAL 20x60 i 40x60 (x8cm TRAM PEATONAL, x10cm TRÀNSIT RODAT)
- 09 PAVIMENT DE GESPA (20x25x100cm)
- 10 VORADA GRANET FLAMEJAT (30x30cm)
- 11 RIGOLA DE LLOSETES BLANQUES (30x30cm)
- 12 ESCOSSELL DE FUNDICIÓ DE 3x20cm
- 13 CANALETA 30cm
- 14 REIXA I CAICA EMBORNAL
- 15 PEÇA METÀL·LICA DE XAPA PER JUNTES



SECCIÓ TIPUS 4
CARRER DE PALOMAR
URBANITZACIÓ ACTUAL



PLANTA
ESCALA DIN A3: 1/1500
ESCALA DIN A1: 1/750

PU SEGREGAT 11 DE L'ÀMBIT DEL CARRER PALOMAR I VIALS INTERIORS DEL PASSEIG MARTA MATA, 7-9 I ENTORN 6B DEL PROJECTE REFÓS D'URBANITZACIÓ DE LES CASERNES DE SANT ANDREU
DISTRICTE DE SANT ANDREU



Àrea d'Urbanisme i Habitatge
Institut Municipal d'Urbanisme
Direcció de Serveis de Projectes i Obres


AUTOR DELS CRITERIS I DE L'AVANTPROJECTE: Manuel de Solà, arquitecte

AUTOR DEL PROJECTE EXECUTIU: **Dopcc**
MARIA CAELLES LACASTA

G94.SMU-PAU2F2.S11

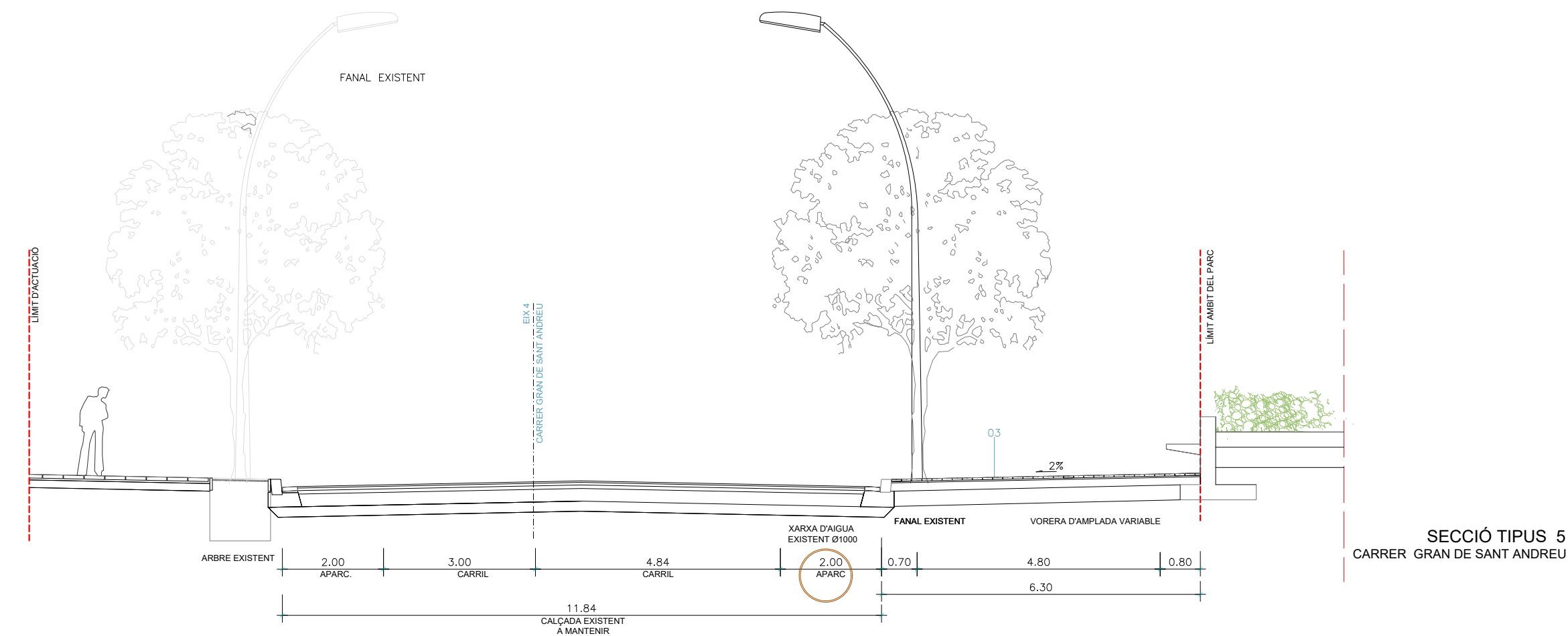
NÚM. EXPEDIENT: **BAS25040001** EDICIÓ: **EXECUTIU** DATA: **FEBRER 2026**

NOM PLÀNOL: **DEFINICIÓ GEOMÈTRICA EN ALÇAT SECCIÓ TIPUS**

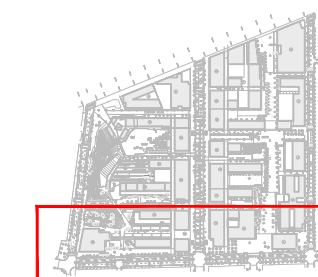


ESCALA: DIN A3 1:100, DIN A1 1:50
9.3.2
FULL 4/11

- 01 PAVIMENT D'AGLOMERAR ASFÀLTIC
- 02 PAVIMENT DE FORMIGÓ FRATASSAT (HF 4.0)
- 03 PAVIMENT DE PANOT "QUATRE PASTILLES"(20x20x4cm)
- 04 PAVIMENT DE LLAMBORDÍ DE FORMIGÓ(20x10x8cm)
- 05 PAVIMENT CERÀMIC(30x10x5cm)
- 06 PAVIMENT DE SAULÓ
- 07 PAVIMENT DE FORMIGÓ AMB PEDRES NATURALS "GRAN TERRAZO"
- 08 PEDRA NATURAL 20x60 I 40x60 (x8cm TRAM PEATONAL, x10cm TRANSIT RODAT)
- 09 PAVIMENT DE GESPA
- 10 VORADA GRANET FLAMEJAT (20x25x100cm)
- 11 RIGOLA DE LLOSETES BLANQUES (30x30cm)
- 12 ESCOSSELL DE FUNDICIÓ DE 3x20cm
- 13 CANALETA 30cm
- 14 REIXA I CAICA EMBORNAL
- 15 PEÇA METÀL·LICA DE XAPA PER JUNTES



SECCIÓ TIPUS 5
CARRER GRAN DE SANT ANDREU



PU SEGREGAT 11 DE L'ÀMBIT DEL CARRER PALOMAR I VIALS INTERIORS DEL PASSEIG MARTA MATA, 7-9 I ENTORN 6B DEL PROJECTE REFÓS D'URBANITZACIÓ DE LES CASERNES DE SANT ANDREU DISTRICTE DE SANT ANDREU

Ajuntament de Barcelona
Àrea d'Urbanisme i Habitatge
Institut Municipal d'Urbanisme
Direcció de Serveis de Projectes i Obres

AUTOR DELS CRITERIS I DE L'AVANTPROJECTE: Manuel de Solà, arquitecte

AUTOR DEL PROJECTE EXECUTIU: **Dopcc**
MARIA CAELLES LACASTA

G94.SMU-PAU2F2.S11

NÚM. EXPEDIENT: BAS25040001 EDICIÓ: EXECUTIU DATA: FEBRER 2026

NOM PLÀNOL: DEFINICIÓ GEOMÈTRICA EN ALÇAT SECCIÓ TIPUS

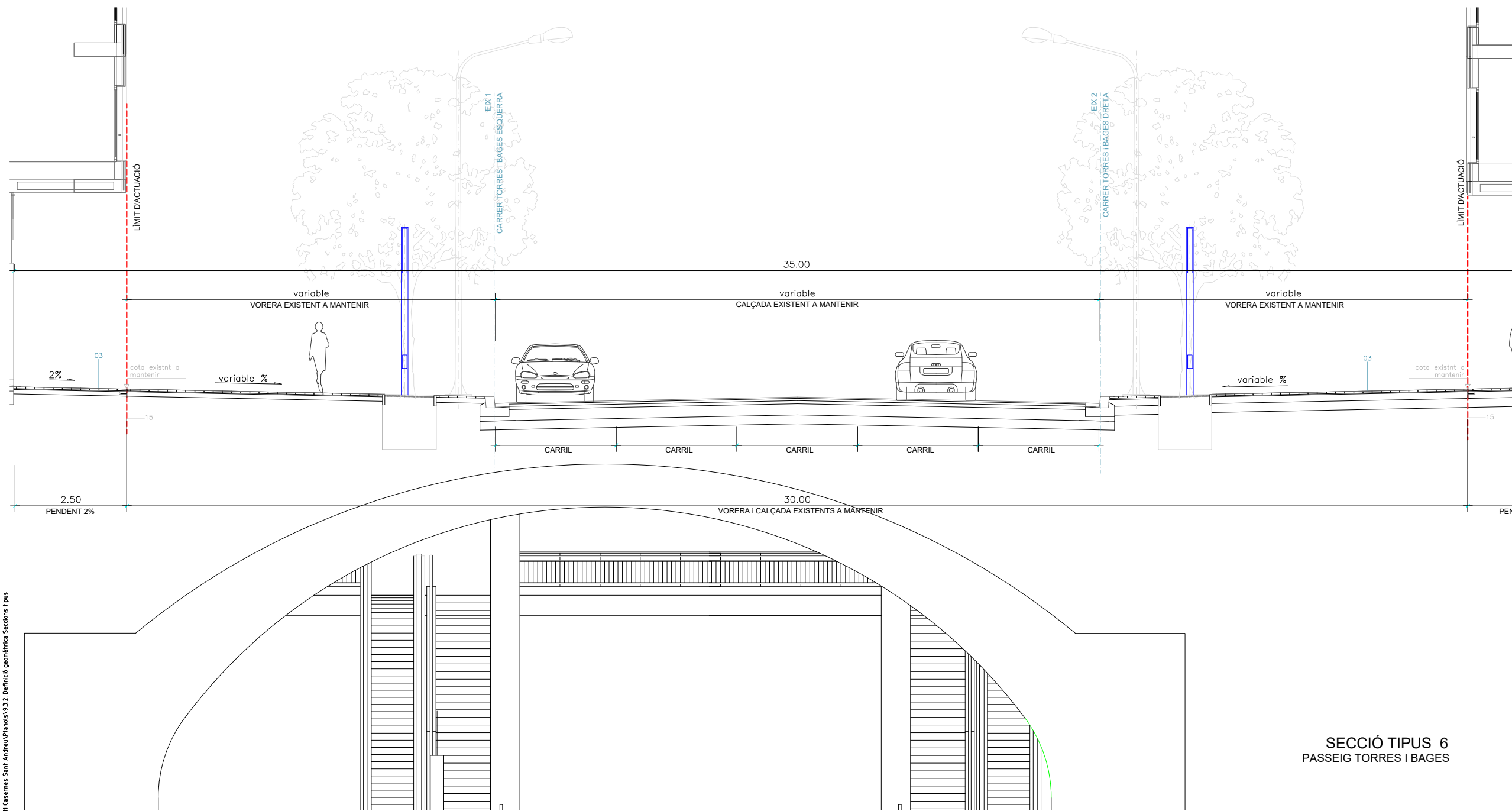
0 5 m

ESCALA: DIN A3 1:1500, DIN A1 1:750

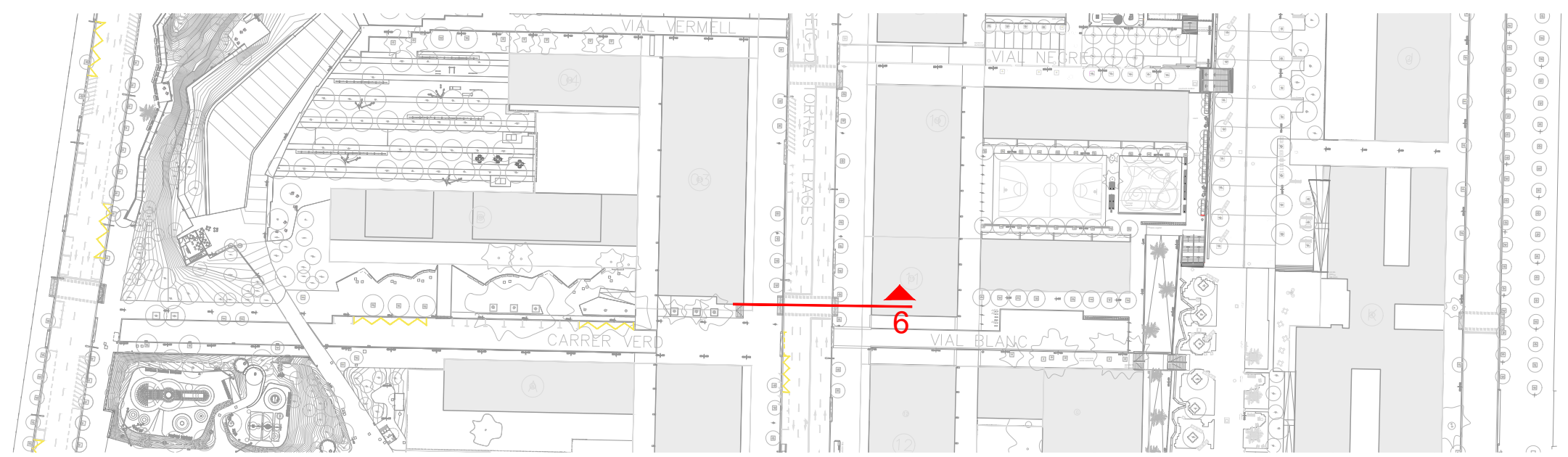
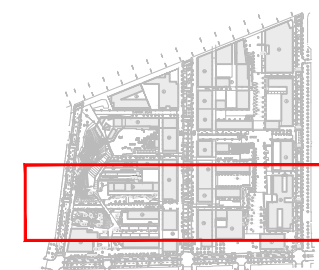
PLÀNOL: 9.3.2 FULL: 5/11

PLANTA
ESCALA DIN A3: 1/1500
ESCALA DIN A1: 1/750

- 01 PAVIMENT D'AGLOMERAR ASFÀLTIC
- 02 PAVIMENT DE FORMIGÓ FRATASSAT (HF 4.0)
- 03 PAVIMENT DE PANOT "QUATRE PASTILLES"(20x20x4cm)
- 04 PAVIMENT DE LLAMBORDÍ DE FORMIGÓ(20x10x8cm)
- 05 PAVIMENT CERÀMIC(30x10x5cm)
- 06 PAVIMENT DE SAULÓ
- 07 PAVIMENT DE FORMIGÓ AMB PEDRES NATURALS "GRAN TERRAZO"
- 08 PEDRA NATURAL 20x60 i 40x60 (x8cm TRAM PEATONAL, x10cm TRANSIT RODAT)
- 09 PAVIMENT DE GESPA
- 10 VORADA GRANET FLAMEJAT (20x25x100cm)
- 11 RIGOLA DE LLOSETES BLANQUES (30x30cm)
- 12 ESCOSSELLE DE FUNDICIÓ DE 3x20cm
- 13 CANALETA 30cm
- 14 REIXA I CAICA EMBORNAL
- 15 PEÇA METÀL·LICA DE XAPA PER JUNTES



SECCIÓ TIPUS 6
PASSEIG TORRES I BAGES



PLANTA
ESCALA DIN A3: 1/1500
ESCALA DIN A1: 1/750

PU SEGREGAT 11 DE L'ÀMBIT DEL CARRER PALOMAR I VIALS INTERIORS DEL PASSEIG MARTA MATA, 7-9 I ENTORN 6B DEL PROJECTE REFÓS D'URBANITZACIÓ DE LES CASERNES DE SANT ANDREU DISTRICTE DE SANT ANDREU



Àrea d'Urbanisme i Habitatge
Institut Municipal d'Urbanisme
Direcció de Serveis de Projectes i Obres


AUTOR DELS CRITERIS I DE L'AVANTPROJECTE Manuel de Solà, arquitecte

AUTOR DEL PROJECTE EXECUTIU **Dopcc**
MARIA CAELLES LACASTA

G94.SMU-PAU2F2.S11

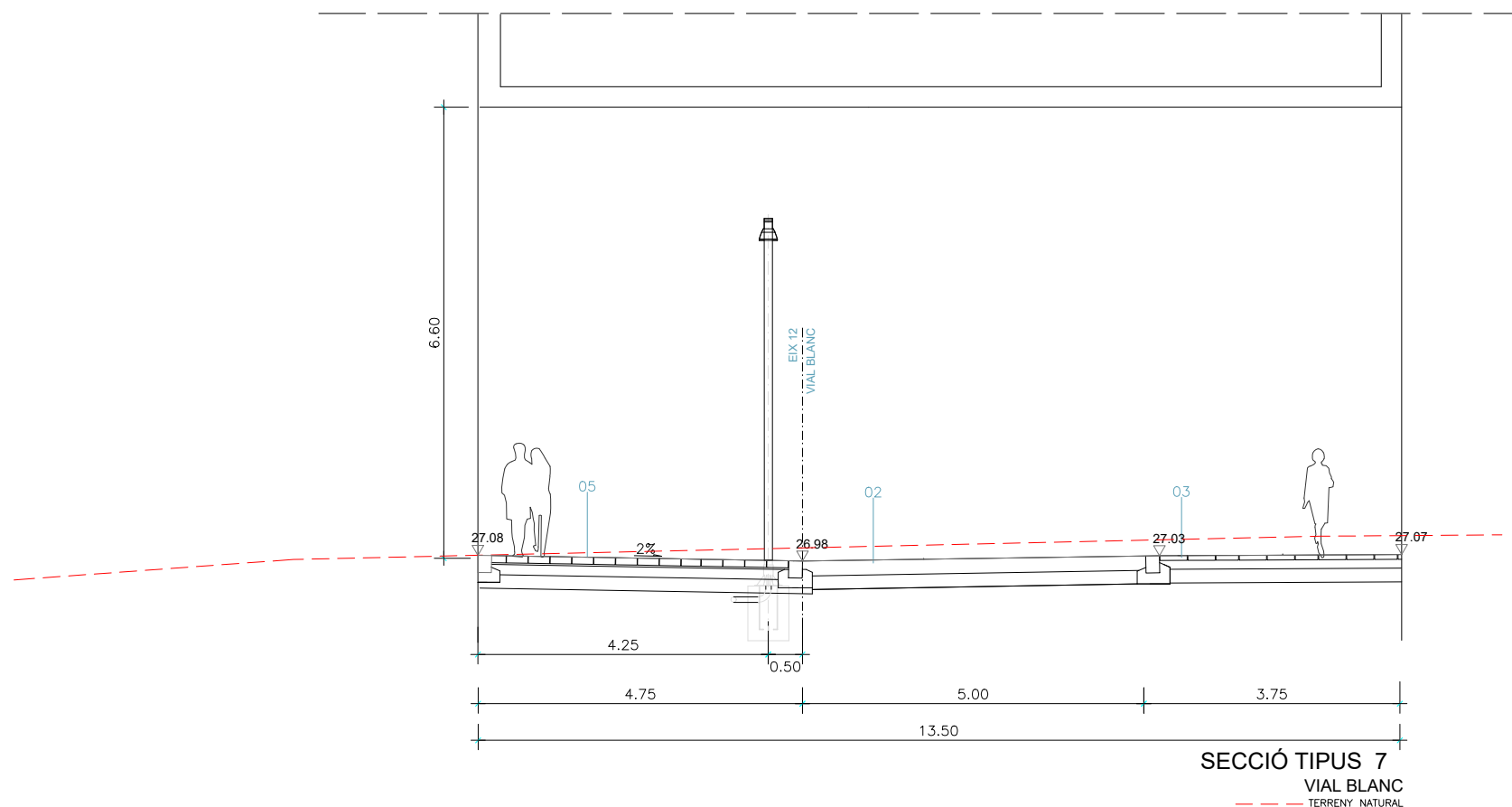
NÚM. EXPEDIENT EDICIÓ **BAS25040001 EXECUTIU FEBRER 2026** DATA

NOM PLÀNOL **DEFINICIÓ GEOMÈTRICA EN ALÇAT SECCIÓ TIPUS**

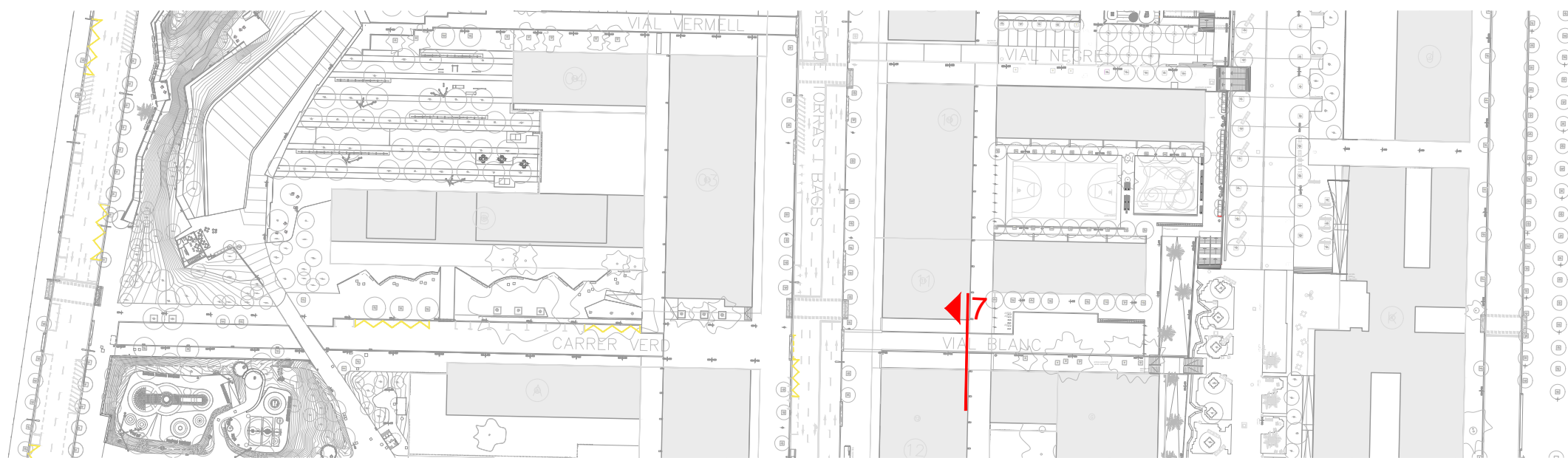


ESCALA DIN A3 1:100
DIN A1 1:50
PLÀNOL **9.3.2**
FULL 6/11

- 01 PAVIMENT D'AGLOMERAR ASFÀLTIC
- 02 PAVIMENT DE FORMIGÓ FRATASSAT (HF 4.0)
- 03 PAVIMENT DE PANOT "QUATRE PASTILLES"(20x20x4cm)
- 04 PAVIMENT DE LLAMBORDÍ DE FORMIGÓ(20x10x8cm)
- 05 PAVIMENT CERÀMIC(30x10x5cm)
- 06 PAVIMENT DE SAULÓ
- 07 PAVIMENT DE FORMIGÓ AMB PEDRES NATURALS "GRAN TERRAZO"
- 08 PEDRA NATURAL 20x60 I 40x60 (x8cm TRAM PEATONAL, x10cm TRANSIT RODAT)
- 09 PAVIMENT DE GESPA
- 10 VORADA GRANET FLAMEJAT (20x25x100cm)
- 11 RIGOLA DE LLOSETES BLANQUES (30x30cm)
- 12 ESCOSSELL DE FUNDICIÓ DE 3x20cm
- 13 CANALETA 30cm
- 14 REIXA I CAICA EMBORNAL
- 15 PEÇA METÀL·LICA DE XAPA PER JUNTES



SECCIÓ TIPUS 7
VIAL BLANC
--- TERRENY NATURAL



PU SEGREGAT 11 DE L'ÀMBIT DEL CARRER PALOMAR I VIALS INTERIORS DEL PASSEIG MARTA MATA, 7-9 I ENTORN 6B DEL PROJECTE REFÓS D'URBANITZACIÓ DE LES CASERNES DE SANT ANDREU DISTRICTE DE SANT ANDREU

Ajuntament de Barcelona
Àrea d'Urbanisme i Habitatge
Institut Municipal d'Urbanisme
Direcció de Serveis de Projectes i Obres

AUTOR DELS CRITERIS I DE L'AVANTPROJECTE: Manuel de Solà, arquitecte

AUTOR DEL PROJECTE EXECUTIU: **Dopcc**
MARIA CAELLES LACASTA

G94.SMU-PAU2F2.S11

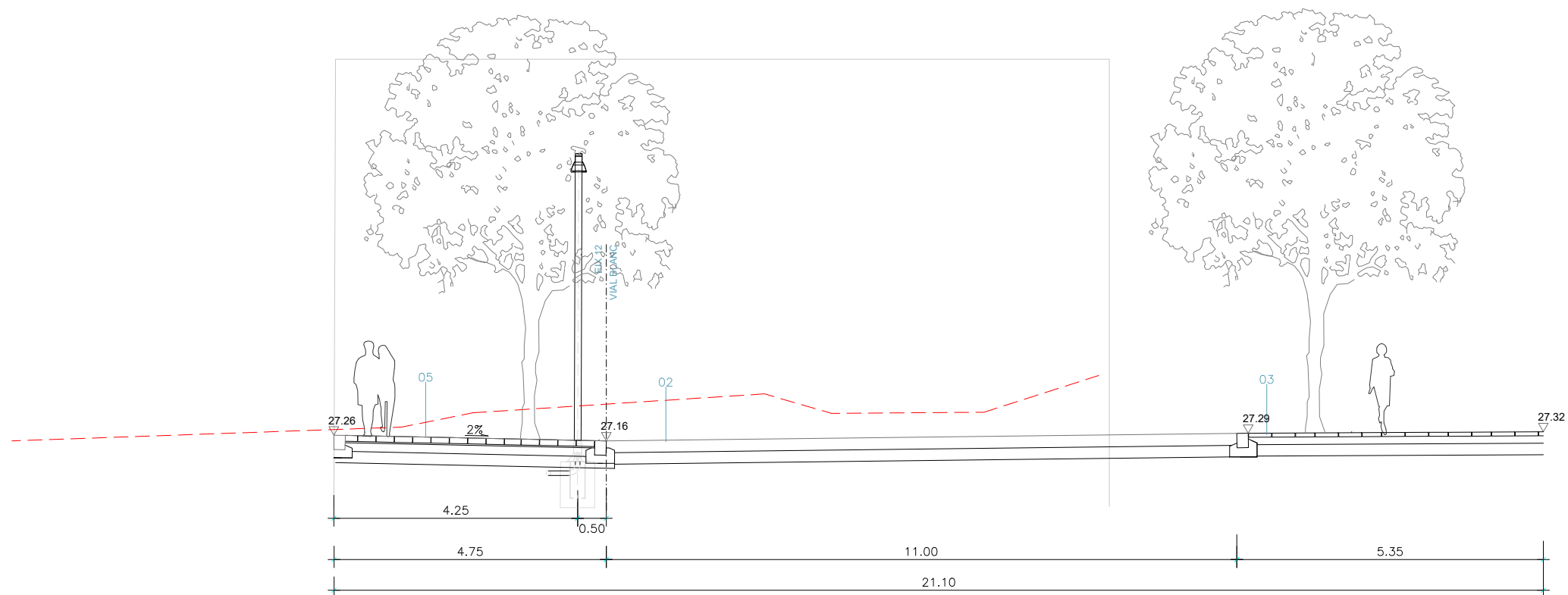
NÚM. EXPEDIENT: BAS25040001 EDICIÓ: EXECUTIU DATA: FEBRER 2026

NOM PLÀNOL: DEFINICIÓ GEOMÈTRICA EN ALÇAT SECCIÓ TIPUS

ESCALA: DIN A3 1:100, DIN A1 1:50
PLÀNOL: 9.3.2 FULL 7/11

PLANTA
ESCALA DIN A3: 1/1500
ESCALA DIN A1: 1/750

- 01 PAVIMENT D'AGLOMERAR ASFÀLTIC
- 02 PAVIMENT DE FORMIGÓ FRATASSAT (HF 4.0)
- 03 PAVIMENT DE PANOT "QUATRE PASTILLES"(20x20x4cm)
- 04 PAVIMENT DE LLAMBORDÍ DE FORMIGÓ(20x10x8cm)
- 05 PAVIMENT CERÀMIC(30x10x5cm)
- 06 PAVIMENT DE SAULÓ
- 07 PAVIMENT DE FORMIGÓ AMB PEDRES NATURALS "GRAN TERRAZO"
- 08 PEDRA NATURAL 20x60 I 40x60 (x8cm TRAM PEATONAL, x10cm TRANSIT RODAT)
- 09 PAVIMENT DE GESPA
- 10 VORADA GRANET FLAMEJAT (20x25x100cm)
- 11 RIGOLA DE LLOSETES BLANQUES (30x30cm)
- 12 ESCOSSELL DE FUNDICIÓ DE 3x20cm
- 13 CANALETA 30cm
- 14 REIXA I CAICA EMBORNAL
- 15 PEÇA METÀL·LICA DE XAPA PER JUNTES



SECCIÓ TIPUS 8
VIAL BLANC
--- TERRENY NATURAL



PLANTA
ESCALA DIN A3: 1/1500
ESCALA DIN A1: 1/750

PU SEGREGAT 11 DE L'ÀMBIT DEL CARRER PALOMAR I VIALS INTERIORS DEL PASSEIG MARTA MATA, 7-9 I ENTORN 6B DEL PROJECTE REFÓS D'URBANITZACIÓ DE LES CASERNES DE SANT ANDREU DISTRICTE DE SANT ANDREU

Ajuntament de Barcelona
Àrea d'Urbanisme i Habitatge
Institut Municipal d'Urbanisme
Direcció de Serveis de Projectes i Obres


AUTOR DELS CRITERIS I DE L'AVANTPROJECTE: Manuel de Solà, arquitecte

AUTOR DEL PROJECTE EXECUTIU: **Dopcc**
MARIA CAELLES LACASTA

G94.SMU-PAU2F2.S11

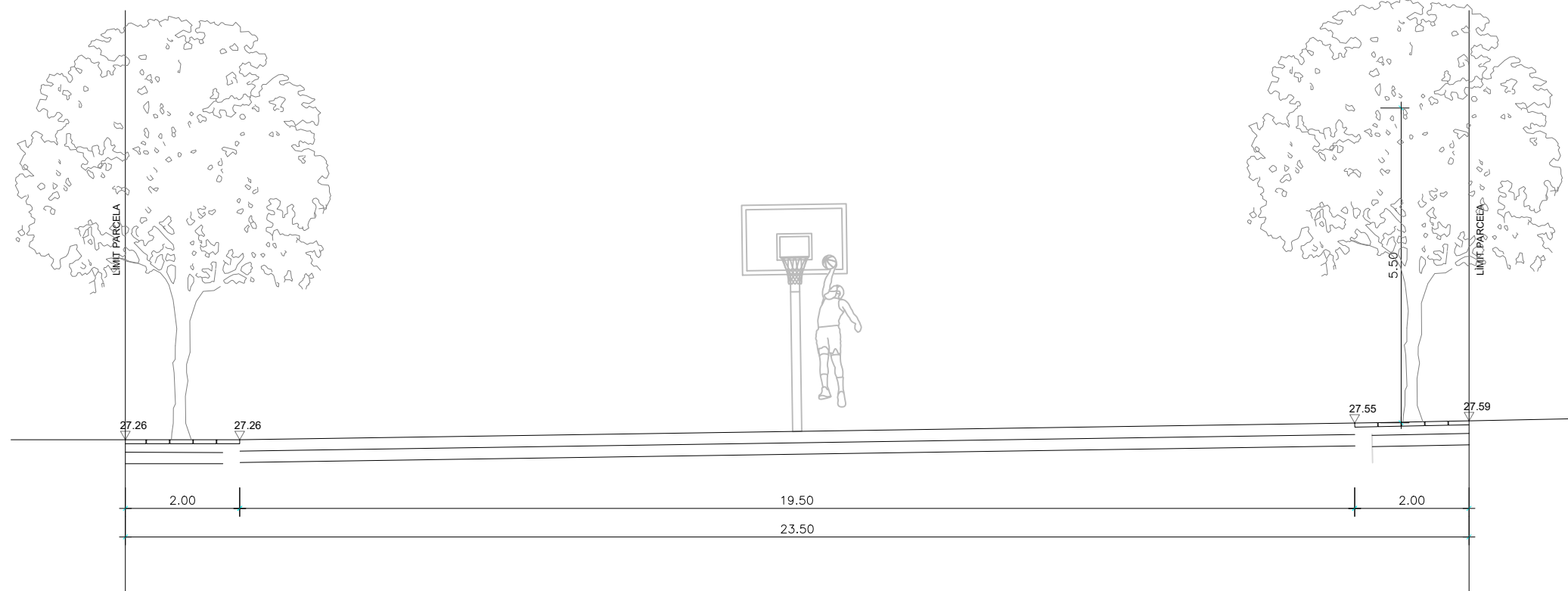
NÚM. EXPEDIENT: BAS25040001 EDICIÓ: EXECUTIU DATA: FEBRER 2026

NOM PLÀNOL: DEFINICIÓ GEOMÈTRICA EN ALÇAT SECCIÓ TIPUS

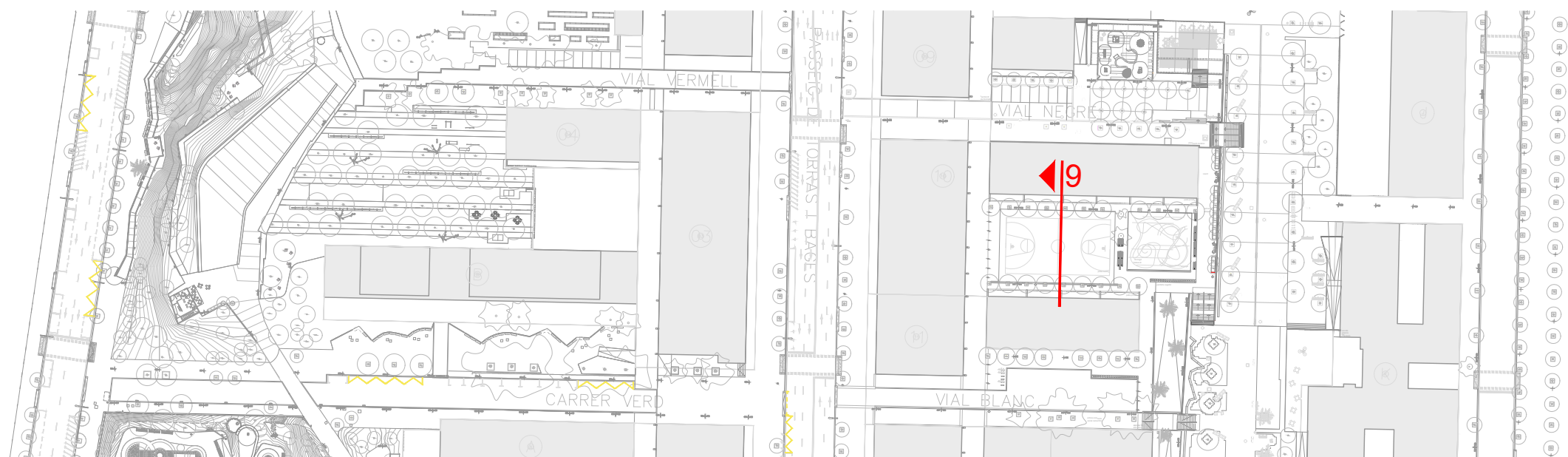
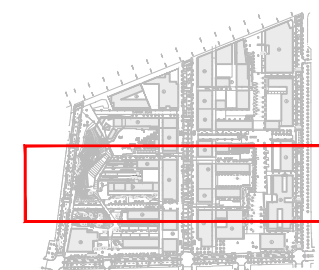


ESCALA: DIN A3 1:100, DIN A1 1:50
PLÀNOL: 9.3.2
FULL: 8/11

- 01 PAVIMENT D'AGLOMERAR ASFÀLTIC
- 02 PAVIMENT DE FORMIGÓ FRATASSAT (HF 4.0)
- 03 PAVIMENT DE PANOT "QUATRE PASTILLES"(20x20x4cm)
- 04 PAVIMENT DE LLAMBORDÍ DE FORMIGÓ(20x10x8cm)
- 05 PAVIMENT CERÀMIC(30x10x5cm)
- 06 PAVIMENT DE SAULÓ
- 07 PAVIMENT DE FORMIGÓ AMB PEDRES NATURALS "GRAN TERRAZO"
- 08 PEDRA NATURAL 20x60 I 40x60 (x8cm TRAM PEATONAL, x10cm TRANSIT RODAT)
- 09 PAVIMENT DE GESPA
- 10 VORADA GRANET FLAMEJAT (20x25x100cm)
- 11 RIGOLA DE LLOSETES BLANQUES (30x30cm)
- 12 ESCOSSELL DE FUNDICIÓ DE 3x20cm
- 13 CANALETA 30cm
- 14 REIXA I CAICA EMBORNAL
- 15 PEÇA METÀL·LICA DE XAPA PER JUNTES



SECCIÓ TIPUS 9
VIAL BLANC
--- TERRENY NATURAL



PLANTA
ESCALA DIN A3: 1/1500
ESCALA DIN A1: 1/750

PU SEGREGAT 11 DE L'ÀMBIT DEL CARRER PALOMAR I VIALS INTERIORS DEL PASSEIG MARTA MATA, 7-9 I ENTORN 6B DEL PROJECTE REFÓS D'URBANITZACIÓ DE LES CASERNES DE SANT ANDREU DISTRICTE DE SANT ANDREU

Ajuntament de Barcelona
Àrea d'Urbanisme i Habitatge
Institut Municipal d'Urbanisme
Direcció de Serveis de Projectes i Obres


AUTOR DELS CRITERIS I DE L'AVANTPROJECTE: Manuel de Solà, arquitecte

AUTOR DEL PROJECTE EXECUTIU: **Dopcc**
MARIA CAELLES LACASTA

G94.SMU-PAU2F2.S11


NÚM. EXPEDIENT: BAS25040001 EDICIÓ: EXECUTIU DATA: FEBRER 2026

NOM PLÀNOL: DEFINICIÓ GEOMÈTRICA EN ALÇAT SECCION TIPUS

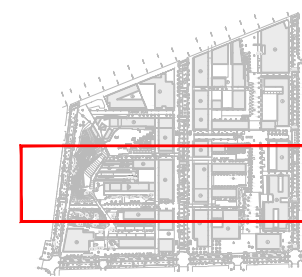


ESCALA: DIN A3 1:100, DIN A1 1:50
PLÀNOL: 9.3.2
FULL: 9/11

- 01 PAVIMENT D'AGLOMERAR ASFÀLTIC
- 02 PAVIMENT DE FORMIGÓ FRATASSAT (HF 4.0)
- 03 PAVIMENT DE PANOT "QUATRE PASTILLES"(20x20x4cm)
- 04 PAVIMENT DE LLAMBORDÍ DE FORMIGÓ(20x10x8cm)
- 05 PAVIMENT CERÀMIC(30x10x5cm)
- 06 PAVIMENT DE SAULÓ
- 07 PAVIMENT DE FORMIGÓ AMB PEDRES NATURALS "GRAN TERRAZO"
- 08 PEDRA NATURAL 20x60 I 40x60 (x8cm TRAM PEATONAL, x10cm TRANSIT RODAT)
- 09 PAVIMENT DE GESPA
- 10 VORADA GRANET FLAMEJAT (20x25x100cm)
- 11 RIGOLA DE LLOSETES BLANQUES (30x30cm)
- 12 ESCOSSELL DE FUNDICIÓ DE 3x20cm
- 13 CANALETA 30cm
- 14 REIXA I CAICA EMBORNAL
- 15 PEÇA METÀL·LICA DE XAPA PER JUNTES



SECCIÓ TIPUS 10
SECCIÓ TRANSVERSAL RAMBLA EQUIPAMENTS
--- TERRENY NATURAL



PLANTA
ESCALA DIN A3: 1/1500
ESCALA DIN A1: 1/750

PU SEGREGAT 11 DE L'ÀMBIT DEL CARRER PALOMAR I VIALS INTERIORS DEL PASSEIG MARTA MATA, 7-9 I ENTORN 6B DEL PROJECTE REFÓS D'URBANITZACIÓ DE LES CASERNES DE SANT ANDREU DISTRICTE DE SANT ANDREU

Ajuntament de Barcelona
Àrea d'Urbanisme i Habitatge
Institut Municipal d'Urbanisme
Direcció de Serveis de Projectes i Obres


AUTOR DELS CRITERIS I DE L'AVANTPROJECTE: Manuel de Solà, arquitecte

AUTOR DEL PROJECTE EXECUTIU: **Dopcc**
MARIA CAELLES LACASTA

G94.SMU-PAU2F2.S11

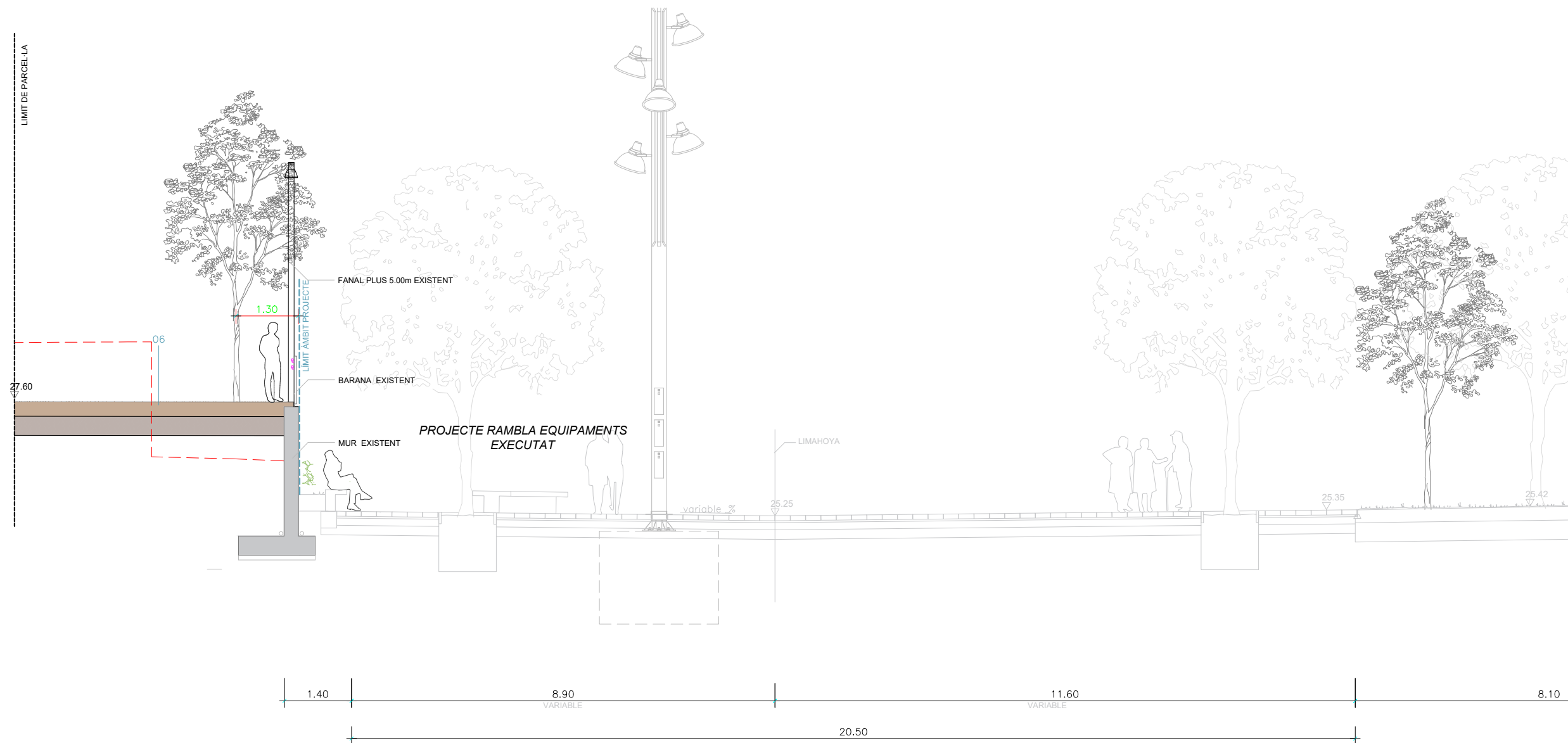
NÚM. EXPEDIENT: BAS25040001 EDICIÓ: EXECUTIU DATA: FEBRER 2026

NOM PLÀNOL: DEFINICIÓ GEOMÈTRICA EN ALÇAT SECCIÓ TIPUS

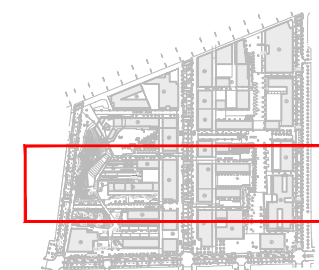


ESCALA: DIN A3 1:100, DIN A1 1:50
PLÀNOL: 9.3.2 FULL 10/11

- 01 PAVIMENT D'AGLOMERAR ASFÀLTIC
- 02 PAVIMENT DE FORMIGÓ FRATASSAT (HF 4.0)
- 03 PAVIMENT DE PANOT "QUATRE PASTILLES"(20x20x4cm)
- 04 PAVIMENT DE LLAMBORDÍ DE FORMIGÓ(20x10x8cm)
- 05 PAVIMENT CERÀMIC(30x10x5cm)
- 06 PAVIMENT DE SAULÓ
- 07 PAVIMENT DE FORMIGÓ AMB PEDRES NATURALS "GRAN TERRAZO"
- 08 PEDRA NATURAL 20x60 I 40x60 (x8cm TRAM PEATONAL, x10cm TRÀNSIT RODAT)
- 09 PAVIMENT DE GESPA
- 10 VORADA GRANET FLAMEJAT (20x25x100cm)
- 11 RIGOLA DE LLOSETES BLANQUES (30x30cm)
- 12 ESCOSSELL DE FUNDICIÓ DE 3x20cm
- 13 CANALETA 30cm
- 14 REIXA I CAICA EMBORNAL
- 15 PEÇA METÀL·LICA DE XAPA PER JUNTES



SECCIÓ TIPUS 11
SECCIÓ TRANSVERSAL RAMBLA EQUIPAMENTS
--- TERRENY NATURAL



PLANTA

PU SEGREGAT 11 DE L'ÀMBIT DEL CARRER PALOMAR I VIALS INTERIORS DEL PASSEIG MARTA MATA, 7-9 I ENTORN 6B DEL PROJECTE REFÓS D'URBANITZACIÓ DE LES CASERNES DE SANT ANDREU DISTRICTE DE SANT ANDREU



Àrea d'Urbanisme i Habitatge
Institut Municipal d'Urbanisme
Direcció de Serveis de Projectes i Obres

AUTOR DELS CRITERIS I DE L'AVANTPROJECTE: Manuel de Solà, arquitecte

AUTOR DEL PROJECTE EXECUTIU: **Dopcc**
MARIA CAELLES LACASTA

G94.SMU-PAU2F2.S11

NÚM. EXPEDIENT: **BAS25040001** EDICIÓ: **EXECUTIU** DATA: **FEBRER 2026**

NOM PLÀNOL: **DEFINICIÓ GEOMÈTRICA EN ALÇAT SECCIÓ TIPUS**

0 5 m

ESCALA: DIN A3 1:100, DIN A1 1:50

PLÀNOL: **9.3.2**
FULL: 11/11

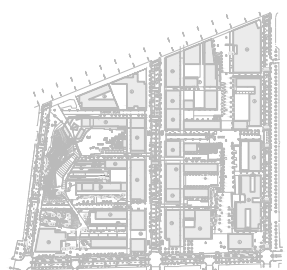


LLEENDA

- ESTAT ACTUAL
- PAVIMENT PANOT
- PAVIMENT DE FORMIGÓ CONTINU
- PAVIMENT BITUMINOS I BASES
- VORADA GRANÍTICA
- RIGOLA
- GUALS GRANÍTIC VIANANTS
- GUALS VEHICLES
- TERRENY VEGETAL
- ESCOCELL 1x1 m

LÍMITS

- ÀMBIT PROJECTE FASE 01
- ÀMBIT PROJECTE FASE 02
- ÀMBIT PROJECTE FASE 03
- ÀMBIT PROJECTE INICIAL
- LÍMIT DE PARCEL·LA



PU SEGREGAT 11 DE L'ÀMBIT DEL CARRER PALOMAR I VIALS INTERIORS DEL PASSEIG MARTA MATA, 7-9 I ENTORN 6B DEL PROJECTE REFÓS D'URBANITZACIÓ DE LES CASERNES DE SANT ANDREU DISTRICTE DE SANT ANDREU

Ajuntament de Barcelona
 Àrea d'Urbanisme i Habitatge
 Institut Municipal d'Urbanisme
 Direcció de Serveis de Projectes i Obres

AUTOR DELS CRITERIS I DE L'AVANTPROJECTE: Manuel de Solà, arquitecte

AUTOR DEL PROJECTE EXECUTIU: **Dopcc**
 MARIA CAELLES LACASTA

G94.SMU-PAU2F2.S11

NÚM. EXPEDIENT: BAS25040001 EDICIÓ: EXECUTIU DATA: FEBRER 2026

NOM PLÀNOL: FERMS I PAVIMENTS ESTAT ACTUAL. PLANTA GENERAL

ESCALA: DIN A3 1:2000, DIN A1 1:1000

PLÀNOL: 10.1.1

FULL: 1/1

PATH:\Compart\Dopcc\25031\Projecte Sector S11 Casernes Sant Andreu\Plans\10.1.1 Ferms i paviments Estat actual PG

06/02/2026 10:43:36