


Aquesta és una còpia impresa del document electrònic (Ref.: 39498260\_2MZLS-Y43W9-9URIM\_AEFEE723FDBB0548D257371104C01ADF752F188) generada amb l'aplicació informàtica Firmadoc. El document no requereix signatures. Milijantant el codi de verificació pot comprovar la validesa de la signatura electrònica dels documents signats en l'adreça web: https://accede.alba.cat/verificador.jsp?codigo\_entidad=santamariamiralles



GENERALITAT DE CATALUNYA

 **Agència Catalana de l'Aigua**  
Provença, 260  
08008 Barcelona  
Tel. 93 567 65 00  
NIF Q0801031F  
aca.gencat.cat

Expedient: FUE-2025-04689295  
Procediment: TE\_Encreuaments subterranis de línies i conduccions en domini públic hidràulic  
Assumpte: Resolució d'autorització d'obres d'encreuament subterrani  
Document: 8579120  


### RESOLUCIÓ

Peticionari: AJUNTAMENT DE SANTA MARIA DE MIRALLES

Objecte de l'expedient: PROJECTE D'ACTUACIONS DE MILLORA I RENOVACIÓ DE LA XARXA EN BAIXA ENTRE CAL DOMINGO I CAL TORROSSOLLA, TM SANTA MARIA DE MIRALLES

### ANTECEDENTS DE FET

En l'expedient s'han dut a terme les actuacions següents:

- El 23 de juliol de 2025, AJUNTAMENT DE SANTA MARIA DE MIRALLES, va sol·licitar PROJECTE D'ACTUACIONS DE MILLORA I RENOVACIÓ DE LA XARXA EN BAIXA ENTRE CAL DOMINGO I CAL TORROSSOLLA, TM SANTA MARIA DE MIRALLES.
- El 26 de setembre de 2025, la unitat competent de la Demarcació Territorial de Llobregat-Foix, va comunicar al peticionari, l'inici i el termini de resolució de l'expedient de referència.
- El 16 d'octubre de 2025, la unitat territorial competent de l'Agència Catalana de l'Aigua, va emetre informe favorable a l'autorització de les obres sol·licitades

### FONAMENTS DE DRET

Primer. La matèria objecte de l'expedient és competència de la Generalitat de Catalunya, d'acord amb el que estableix l'article 117 de l'Estatut d'Autonomia de Catalunya, aprovat per la Llei Orgànica 6/2006, de 19 de juliol, i el Reial Decret 2646/1985, de 27 de desembre, sobre traspàs de funcions i serveis de l'Administració de l'Estat a la Generalitat de Catalunya en matèria d'obres hidràuliques.

Segon. L'Agència Catalana de l'Aigua és l'entitat de dret públic competent per resoldre aquest expedient d'acord amb allò que disposen els articles 7.1 i 8 del Decret legislatiu 3/2003, de 4 de novembre, pel qual s'aprova el Text refós de la legislació en matèria d'aigües de Catalunya, i l'article 5.1 dels Estatuts de l'Agència Catalana de l'Aigua aprovats pel Decret 86/2009 de 2 de juny. Correspon a la direcció de l'Agència Catalana de l'Aigua, entre d'altres, l'atorgament de les concessions i de



Pàgina 1 de 8



Doc. original signat per:  
Maria Diez Diaz 16/01/2026

Document electrònic garantit amb signatura electrònica. Podeu verificar la seva integritat al web csv.gencat.cat fins al 16/01/2031

Original electrònic / Còpia electrònica autèntica


CODI SEGUR DE VERIFICACIÓ



0R6ZHX8QULR2W28ZAVFV36EY33XFKY7W

Data creació còpia:  
16/01/2026 12:29:49

Pàgina 1 de 8



Aquesta és una còpia impresa del document electrònic (Ref.: 38489260\_2MZLS-Y43W9-9URIM\_AEFEE723FDBB0548D257371104C01ADF752F188) generada amb l'aplicació informàtica Firmadoc. El document no requereix signatures. Milijantant el codi de verificació pot comprovar la validesa de la signatura electrònica dels documents signats en l'adreça web: https://accede.aba.cat/verificador.jsp?codigo\_entidad=santamariamallles



GENERALITAT DE CATALUNYA



les autoritzacions relatives a l'aprofitament i ús del domini públic hidràulic en general, d'acord amb el que disposen els articles 9.4 i 11.11 del Decret legislatiu 3/2003, abans esmentat, i l'article 17 dels Estatuts de l'Agència Catalana de l'Aigua.

Tercer. En la tramitació de l'expedient s'han observat les formalitats i requisits que preveu la legislació vigent, Text refós de la Llei d'Aigües (RDL 1/2001, de 20 de juliol), reglament del domini públic hidràulic (Reial Decret 849/1986, d'11 d'abril), reglament de l'administració pública de l'aigua i de la planificació hidrològica (Reial Decret 927/1988, de 29 de juliol), Llei 13/1989, de 14 de desembre, d'organització, procediment i règim jurídic de l'administració de la Generalitat de Catalunya (derogada parcialment per la Llei 26/2010, de 3 d'agost, de règim jurídic i de procediment de les administracions públiques de Catalunya), la Llei 26/2010 de 3 d'agost de règim jurídic i procediment de les administracions públiques de Catalunya, i la Llei 39/2015 d'1 d'octubre, del procediment administratiu comú de les Administracions Públiques.

Quart. L'article 112 del Text refós de la Llei d'aigües disposa que l'ocupació, utilització i aprofitament dels béns de domini públic hidràulic que requereixi concessió o autorització administrativa merita a favor de l'organisme de conca competent una taxa denominada cànon d'utilització de béns de domini públic hidràulic, destinat a protegir i millorar el domini públic hidràulic. La meritació del cànon es produeix amb l'atorgament inicial i el manteniment anual de la concessió o autorització.

Resten exemptes del pagament del cànon, el concessionaris d'aigua per la ocupació o utilització dels terrenys de domini públic hidràulic necessaris per dur a terme la concessió i les entitats locals per l'ocupació de béns de domini públic hidràulic quan sigui necessari per a la realització d'una actuació de protecció i millorament d'aquest domini públic, d'acord amb el que estableix l'article 80 del Text refós en matèria d'aigua de Catalunya, en la redacció donada per la Llei 5/2012, de 20 de març (DOGC 6094 de 23 de març de 2012).

Cinquè. D'acord amb l'informe tècnic emès el 16 d'octubre de 2025, és procedent autoritzar les obres d'encreuament subterrani sol·licitades, d'acord amb les següents:

“ CONSIDERACIONS TÈCNiques:

**Afecció a les servituds**

D'acord amb l'article 6 del RDPH, els marges de les lleres públiques estan subjectes, en tota la seva extensió longitudinal:

- a. una zona de servitud de 5 m d'amplada per a ús públic que es regula en el RDPH.
- b. a una zona de policia de 100 m d'amplada a la qual es condicionarà l'ús del sòl i de les activitats que es desenvolupin.

La zona de servitud té les finalitats establertes a l'article 7.1 del RDPH i ha de quedar lliure de qualsevol construcció i edificació, i ser apta i practicable en tot moment. Qualsevol actuació en zona de servitud estarà sotmesa a l'especificat a l'article 7.2 del RDPH. Les autoritzacions per a la plantació d'espècies arbòries en aquesta zona requerirà autorització de l'ACA.



Doc. original signat per:  
Marta Diez Diaz 16/01/2026

Document electrònic garantit amb signatura electrònica. Podeu verificar la seva integritat al web [csv.gencat.cat](http://csv.gencat.cat) fins al 16/01/2031

Original electrònic / Còpia electrònica autèntica

CODI SEGUR DE VERIFICACIÓ



0R6ZHX8QLR2W28ZAVFV36EY33XFKY7W

Data creació còpia:  
16/01/2026 12:29:49



Aquesta és una còpia impresa del document electrònic (Ref.: 38489260\_2MZLS-Y43W9-9URIM\_AEFEE723FDBB0548D257371104C01ADFF752F188) generada amb l'aplicació informàtica Firmadoc. El document no requereix signatures. Mitjançant el codi de verificació pot comprovar la validesa de la signatura electrònica dels documents signats en l'adreça web: [https://accede.aba.cat/verificador.jsp?codigo\\_entidad=santamariamiralles](https://accede.aba.cat/verificador.jsp?codigo_entidad=santamariamiralles)



GENERALITAT DE CATALUNYA



Segons l'article 9 del RDPH, a la zona de policia de 100 m d'amplada mesurats horitzontalment a partir dels marges de la llera i amb la finalitat de protegir el domini públic hidràulic i el règim de corrents, resten sotmesos al disposat en el RDPH les següents activitats i usos del sòl:

Les alteracions substancials del relleu del terreny.

- Les extraccions d'àrids.
- Les construccions de qualsevol tipus, tinguin un caràcter definitiu o provisional.
- Qualsevol ús o activitat que suposi un obstacle per al corrent en règim d'avingudes o que pugui ser causa de degradació o deteriorament del domini públic hidràulic.

La llera pública de l'àmbit és la riera de Miralles.

Afeccions a serveis públics d'abastament o sanejament en alta de l'Agència Catalana de l'Aigua a l'àmbit d'actuació de les obres proposades:

- Servei Públic de Sanejament en alta: no afecta
- Col·lector de Salmorres: no afecta
- Punt de Captació del PABCAT: no afecta

Afeccions a tercers: no es preveuen

**Qualificació ambiental de la zona**

Respecte a les afeccions a zones ambientals declarades:

- Zona Vulnerable per nitrats: dins
- Zona PEIN: fora
- Xarxa Natura 2000: fora
- Zones Sensibles: dins (riera de Carme)
- Habitat d'interès comunitari o inventariada com a zona humida: dins (Alberedes, salzedes i altres boscos de ribera)

Els treballs a realitzar hauran de tenir en compte aquestes qualificacions per tal d'evitar qualsevol afectació en aquest sentit, sent especialment curosos durant l'execució de les obres.

**Possibles reposicions del medi**

La restauració dels marges i els espais fluvials són de gran interès i necessaris per a l'assoliment del bon estat de les masses d'aigua superficial. De totes maneres cal que:

- La recuperació de la vegetació de ribera garanteixi la seva estructura i funcionalitat com a ecosistema, defugint d'aspectes purament estètics i ornamentals.



Doc. original signat per:  
Marta Diez Diaz 16/01/2026

Document electrònic garantit amb signatura electrònica. Podeu verificar la seva integritat al web [csv.gencat.cat](http://csv.gencat.cat) fins al 16/01/2031


Original electrònic / Còpia electrònica autèntica

CODI SEGUR DE VERIFICACIÓ



0R6ZHX8QULR2W28ZAVFV36EY33XFKY7W

Data creació còpia:  
16/01/2026 12:29:49



Aquesta és una còpia impresa del document electrònic (Ref.: 38498260\_2MZLS-Y43W9-9URIM\_AEFEE723FDBB0548D257371104C01ADFF75F188) generada amb l'aplicació informàtica Firmadoc. El document no requereix signatures. Mitjançant el codi de verificació pot comprovar la validesa de la signatura electrònica dels documents signats en l'adreça web: [https://accede.aba.cat/verificador.jsp?codigo\\_entidad=santamariamilles](https://accede.aba.cat/verificador.jsp?codigo_entidad=santamariamilles)



GENERALITAT DE CATALUNYA



- S'ha d'evitar l'artificialització del sistema, creant ambients o hàbitats no adequats per a la biogeografia i morfometria, tenint en compte el seu context ambiental.
- S'ha de potenciar la reforestació i revegetació amb planta autòctona i pròpia de cada ambient, garantint, al màxim, la seva puresa genètica.
- S'han d'evitar les modificacions i excessiva intervenció sobre la morfometria de la llera dels sistemes fluvials, ja que aquests són altament dinàmics i necessiten d'un cert grau de llibertat per a la seva evolució.

#### Senyalitzacions dels encreuaments

No hi ha constància a la memòria tècnica de senyalització superficial de l'encreuament.

#### Protecció de la canalització

La canonada, en el cas de l'encreuament subterrani, té una beina de protecció d'acer de DN200mm, i es formigonarà amb formigó HM-20 formant un prisma de protecció de la canonada.

#### Anàlisi hidrològic i hidràulic

Pel que fa la inundabilitat, l'obra és dins de DPH i, per tant, afectada per les avingudes de 10 anys de període de retorn. Per tant, també es troba dins de zona de flux preferent i dins de zona inundable de la riera de Miralles.

De conformitat amb el que estableix l'article 14 del Reglament del domini públic hidràulic, aprovat per Reial decret 849/1986, d'11 d'abril, i a la vigent normativa en matèria d'urbanisme, l'Agència Catalana de l'Aigua duu a terme la delimitació tècnica de les zones inundables així com la delimitació probable de les lleres públiques i les zones de servitud i de policia del domini públic hidràulic corresponents al districte de conca fluvial de Catalunya, a l'efecte de l'esmentat article 14, mitjançant la realització d'estudis, ateses les característiques morfològiques, els estudis hidrològics i hidràulics, els usos del sòl, el cadastre i les referències històriques.

Les obres no hauran de comportar cap perjudici pel domini públic hidràulic ni podran modificar el comportament del corrent d'aigua en episodis de riuada. Atesa l'envergadura i les condicions de finalització de les obres a l'encreuament, no es preveuen afeccions al flux d'avinguda.

Segons l'article 14 bis del RDPH, el promotor de les actuacions en zona inundable haurà de subscriure una declaració responsable on s'expressi clarament que coneix i assumeix el risc existent i les mesures de protecció civil aplicables.

La zona de flux preferent (ZFP) és aquella zona constituïda per la unió de la zona o zones de la via d'intens desguàs (on es concentra preferentment el flux) i la zona que per l'avinguda de 100 anys de període de retorn es puguin produir greus danys sobre les persones i béns.

Es considera que poden produir greus danys sobre les persones i els béns quan les condicions hidràuliques durant l'avinguda satisfacin un o més dels següents criteris:



Pàgina 4 de 8



Doc. original signat per:  
Marta Diez Diaz 16/01/2026

Document electrònic garantit amb signatura electrònica. Podeu verificar la seva integritat al web [csv.gencat.cat](http://csv.gencat.cat) fins al 16/01/2031

Original electrònic / Còpia electrònica autèntica

CODI SEGUR DE VERIFICACIÓ



0R6ZH8QULR2W28ZAVFV36EY33XFKY7W

Data creació còpia:  
16/01/2026 12:29:49

Pàgina 4 de 8



Aquesta és una còpia impresa del document electrònic (Ref.: 38488260\_2MZLS-Y43W9-9URIM\_AEFEE723FDBB0548D257371104C01ADF752F188) generada amb l'aplicació informàtica Firmadoc. El document no requereix signatures. Mitjançant el codi de verificació pot comprovar la validesa de la signatura electrònica dels documents signats en l'adreça web: [https://accede.aba.cat/verificador.jsp?codigo\\_entidad=santamariamiralles](https://accede.aba.cat/verificador.jsp?codigo_entidad=santamariamiralles)



GENERALITAT DE CATALUNYA



- a) Que el calat superior a 1 m.
- b) Que la velocitat sigui superior a 1 m/s.
- c) Que el producte de les dues variables sigui superior a 0,5 m<sup>2</sup>/s.

Atès que l'actuació se situa dins la zona inundable per 10 anys de període de retorn, caldrà que l'interessat n'assumeixi aquesta situació, així com de les conseqüències que puguin derivar-se de la mateixa.

Es considera que la solució constructiva és compatible amb els usos permesos en DPH i ZFP."

En conseqüència, amb els antecedents de fet i fonaments de dret que s'han exposat i no existint noves consideracions a apreciar en la resolució d'aquest expedient,

**RESOLC,**

Autoritzar la petició formulada per AJUNTAMENT DE SANTA MARIA DE MIRALLES d'acord amb les següents:

**CARACTERÍSTIQUES:**

Autoritzat: AJUNTAMENT DE SANTA MARIA DE MIRALLES

Tipus d'obra: Construccions en Domini Públic Hidràulic.  
Tipus de construcció: Encreuament Subterrani

Curs fluvial: riera de Miralles  
Terme Municipal: SANTA MARIA DE MIRALLES

**DESCRIPCIÓ DE LES OBRES:**

Una de les grans problemàtiques de la xarxa en baixa del municipi de Santa Maria de Miralles és la pèrdua d'aigua a causa de les fuites.

Un dels trams més afectats és el tram Cal Domingo – Cal Torrossolla, caracteritzat per:

- Fuites originades per l'estat de les canonades.
- Encreuament precari de la carretera C-37 que no compleix la normativa associada a aquestes infraestructures.

La solució adoptada per assolir les millores indicades consistirà en la renovació de les canonades existents entre Cal Domingo i Cal Torrossolla, i la instal·lació d'una nova arqueta de sectorització propera a El Pas al municipi de Santa Maria de Miralles.

En la traça de la canonada es travessa la riera de Miralles, afectant així el DPH.



Doc. original signat per:  
Maria Diez Diaz 16/01/2026

Document electrònic garantit amb signatura electrònica. Podeu verificar la seva integritat al web [csv.gencat.cat](http://csv.gencat.cat) fins al 16/01/2031

Original electrònic / Còpia electrònica autèntica

CODI SEGUR DE VERIFICACIÓ



0R6ZHX8QULR2W28ZAVFV36EY33XFKY7W

Data creació còpia:  
16/01/2026 12:29:49



CONDICIONS PARTICULARS:

- Es fixa un termini per a l'execució de les obres de **DOTZE (12) MESOS**.
- La persona autoritzada, un cop acabades les obres i en el termini màxim d'UN (1) MES des de la seva finalització, haurà de presentar un **certificat de fi d'obra** que acrediti la realització dels treballs d'acord amb la documentació tècnica aportada i les condicions de l'autorització.
- S'hauran d'adoptar mentre durin aquests treballs les mesures de seguretat adients per tal de garantir en cas que es produeixi una avinguda extraordinària la no afecció de les persones, maquinària i instal·lacions que per motius dels treballs es situïn en zona inundable. S'hauran de prendre les mesures adients mentre durin els treballs per assegurar-se que aquests ocasionen la mínima afecció possible als medis hídrics, així com no treballar amb temps plujós i deixar la maquinària d'obres, quan aquesta no s'utilitzi, fora de la zona d'afecció del domini públic hidràulic.
- Un cop realitzats els treballs s'haurà de procedir a la restitució dels elements malmesos de la llera que s'hagin afectat, així com de l'entorn afectat pels mateixos, retornant-los a les seves condicions inicials. Entre d'altres, caldrà procedir a establir l'àmbit d'actuació mitjançant la revegetació del talús resultant, si procedeix, amb espècies vegetals, arbustives i/o arbòries autòctones de ribera.
- Els materials procedents de les obres, així com qualsevol altre residu originat pels treballs, hauran d'ésser retirats de la zona d'afecció del domini públic hidràulic (zona inundable per l'avinguda de 500 anys de període de retorn) i conduïts a abocadors autoritzats o bé donar-los qualsevol altre ús compatible amb el tipus de residu generat, i amb l'oportuna autorització de l'Agència de Residus de Catalunya, restant en tot cas al que disposa el Decret 89/2010, de 29 de juny, pel qual s'aprova el Programa de gestió de residus de la construcció de Catalunya (PROGROC), es regula la producció i gestió dels residus de la construcció i demolició, i el cànon sobre la deposició controlada dels residus de la construcció, així com la restant normativa sectorial que resulti d'aplicació.
- Cal disposar una ubicació adequada per les zones d'amuntegament i aplec del material i estacionament de la maquinària allunyats de la zona d'afecció de la llera.
- No es podrà realitzar cap tipus de manteniment, abastament de combustible, i neteja de la maquinària emprada en els treballs, sobretot la maquinària destinada al transport i col·locació del formigó i mescles bituminoses, ni cap altre procés que pugui produir residus que originin la contaminació o degradació de la llera, del seu entorn, o bé la pèrdua de qualitat de les aigües que per aquesta puguin discórrer, fora de les zones expressament habilitades a aquest fi. En especial, en zona d'afecció del domini públic hidràulic, s'haurà de comptar amb les mesures oportunes per evitar pèrdues i fugues, com la construcció d'una bassa, dipòsit o arqueta de contenció d'efluents (estancs i/o impermeables) en els llocs on es prevegin que es poden produir abocament d'olis, greixos de les màquines, el rentat de formigoneres i altres processos que produeixin residus contaminants. Els efluents generats en aquests llocs han d'estar canalitzats cap a sistemes de tractament o de recollida dels mateixos, per ésser posteriorment tractats per un gestor autoritzat.



Doc. original signat per:  
Marta Diez Diaz 16/01/2026

Document electrònic garantit amb signatura electrònica. Podeu verificar la seva integritat al web [csv.gencat.cat](http://csv.gencat.cat) fins al 16/01/2031


Original electrònic / Còpia electrònica autèntica


CODI SEGUR DE VERIFICACIÓ



0R6ZHX8QLR2W28ZAVFV36EY33XFKY7W

Data creació còpia:  
16/01/2026 12:29:49





Aquesta és una còpia impresa del document electrònic (Ref.: 38489260\_2MZLS-Y43W9-9URIM\_AEFEE723FDBB0548D257371104C01ADF752F188) generada amb l'aplicació informàtica Firmadoc. El document no requereix signatures. Milijantant el codi de verificació pot comprovar la validesa de la signatura electrònica dels documents signats en l'adreça web: [https://accede.aba.cat/verificador.jsp?codigo\\_entidad=santamariamallles](https://accede.aba.cat/verificador.jsp?codigo_entidad=santamariamallles)



GENERALITAT DE CATALUNYA



8. Aquesta resolució es refereix exclusivament als aspectes referents a les aigües superficials i subterrànies en quant a la seva qualitat i possibles alteracions, per la seva condició de Domini Públic Hidràulic. Per tant, queden excloses les consideracions de caràcter geotècnic i/o estructurals, per tant, no es considera ni es pronuncia sobre els efectes al terreny, ni a la estabilitat i resistència dels talussos i les construccions noves o preexistents.
9. Qualsevol imprevist que sorgeixi durant l'execució de les obres i que pugui afectar a la llera i qualsevol modificació de les obres a realitzar no prevista a la documentació presentada, haurà de rebre el vistiplau de l'ACA abans de la seva realització.
10. L'encreuament de conducció sota llera s'haurà de realitzar d'acord amb el document tècnic redactat per l'ACA "Guia tècnica. Recomanacions tècniques per al disseny d'infraestructures que interfereixen amb l'espai fluvial" (apartat 4.7. Encreuament de conduccions sota lleres).

**CONDICIONS GENERALS:**

1. Les instal·lacions que puguin afectar la llera pública i la zona de policia es duran a terme d'acord amb les especificacions de la documentació tècnica aportada i les condicions de l'autorització. No es podran introduir modificacions a les obres autoritzades sense el permís previ d'aquest organisme.
2. De conformitat amb l'article 92.4 LPAP, aquesta autorització podrà ser revocada unilateralment per l'ACA en qualsevol moment per raons d'interès públic, i en particular quan per part de l'Administració es duguin a terme actuacions en aquest àmbit encaminades a millorar la seva situació hidràulica o mediambiental, sense generar dret a indemnització, quan resulti incompatible amb les condicions generals aprovades amb posterioritat, produeix danys en el domini públic, impedeixi la seva utilització per a activitats de més interès públic o menyscabi l'ús general.
3. L'autoritzat resta obligat a respectar la zona de servitud de cinc metres, prevista a l'article 6 de la Llei d'aigües, que haurà de quedar lliure i practicable en tot moment.
4. En el transcurs de les obres es respectarà la vegetació de ribera.
5. Aquesta autorització empara les obres que afectin l'encreuament amb el domini públic hidràulic i zona de policia, i resta condicionada a l'obtenció per part del peticionari de l'autorització d'instal·lació de la totalitat de la línia de què forma part expedida per l'administració competent.
6. L'autorització s'atorga salvaguardant tot dret a la propietat i sense perjudici de tercers. i l'autoritzat s'obliga a enderrocar o modificar les obres si l'Administració els hi ordena per qualsevol motiu d'interès general.
7. L'autoritzat es fa responsable dels danys i perjudicis que es puguin ocasionar a l'interès general o privat i resta obligat a satisfer les indemnitzacions oportunes i a l'execució de les obres complementàries que es considerin necessàries per evitar que es produeixin.
8. L'Administració es reserva el dret de deixar sense efecte la present autorització per incompliment de les condicions establertes o per qualsevol altra causa excepcional que ho justifiqui.



Doc. original signat per:  
Marta Diez Diaz 16/01/2026

Document electrònic garantit amb signatura electrònica. Podeu verificar la seva integritat al web [csv.gencat.cat](http://csv.gencat.cat) fins al 16/01/2031

Original electrònic / Còpia electrònica autèntica

CODI SEGUR DE VERIFICACIÓ



0R6ZHX8QLRL2W28ZAVFV36EY33XFKY7W

Data creació còpia:  
16/01/2026 12:29:49



Aquesta és una còpia impresa del document electrònic (Ref.: 38489260\_2MZLS-Y43W9-9URIM\_AEFEE723FDBB0548D257371104C01ADFF752F188) generada amb l'aplicació informàtica Firmadoc. El document no requereix signatures. Milijantant el codi de verificació pot comprovar la validesa de la signatura electrònica dels documents signats en l'adreça web: [https://accede.alba.cat/verificador.jsp?codigo\\_entidad=santamariamilles](https://accede.alba.cat/verificador.jsp?codigo_entidad=santamariamilles)



GENERALITAT DE CATALUNYA



9. Si per l'execució de futurs projectes d'aquest Organisme, o per altres causes d'interès general fos necessari enderrocar o modificar les obres autoritzades, es farà segons el que estableixen les disposicions vigents en la matèria.

Contra aquesta Resolució, que exhaureix la via administrativa d'acord amb el que disposa l'article 9.4 del Decret Legislatiu 3/2003, de 4 de novembre, pel qual s'aprova el Text refós de la legislació en matèria d'aigües de Catalunya, podeu interposar recurs potestatiu de reposició davant el director de l'Agència Catalana de l'Aigua, dins el termini d'UN MES, comptador a partir de l'endemà de la rebuda de la present notificació (Articles 123 i 124 Llei 39/2015 d'1 d'octubre, del procediment administratiu comú de les Administracions Públiques), o directament recurs contenciós administratiu davant el corresponent Jutjat del Contenciós Administratiu, sense perjudici que interposeu qualsevol altre recurs que estimeu oportú.

El Director  
Per delegació (Resolució TES/1198/2019, de 3 de maig. DOGC de 8.05.19)



Pàgina 8 de 8



Doc. original signat per:  
Marta Diez Diaz 16/01/2026

Document electrònic garantit amb signatura electrònica. Podeu verificar la seva integritat al web [csv.gencat.cat](http://csv.gencat.cat) fins al 16/01/2031

Original electrònic / Còpia electrònica autèntica

CODI SEGUR DE VERIFICACIÓ



0R6ZHX8QULR2W28ZAVFV36EY33XFKY7W

Data creació còpia:  
16/01/2026 12:29:49

Pàgina 8 de 8