



Ajuntament de
LA GARRIGA

Àrea de Governació

**MANTENIMENT DE LES FRANGES PERIMETRALS DE PROTECCIÓ
CONTRA INCENDIS FORESTALS DE LA GARRIGA**

PLEC TÈCNIC

gener del 2026

Índex:

- 1. Introducció**
- 2. Descripció i amidaments**
- 3. Calendari i condicions de l'actuació**
- 4. Mapes de detall**



Codi de verificació 143E5A033E6R513F055V	
Procediment 3085 Contractacions de serveis per procediment obert simplificat	
Expedient núm. 12707/2025	Document 24009/2026

1. INTRODUCCIÓ

La Garriga és un municipi situat a la meitat nord de la comarca del Vallès Oriental amb una superfície de 1.880 ha, una població de 17.386 habitants (IDESCAT 2025) i amb un nucli urbà principal situat a una altitud de 252 m.

La superfície forestal del municipi és 1.283 ha, de la qual 986 ha són superfície arbrada, la qual cosa suposa que pràcticament el 50% del territori del municipi està format per terrenys forestals arbrats.

La població està concentrada bàsicament al nucli urbà, que engloba dues antigues urbanitzacions (Can Vilanova i Can Poi del Bosc) i a la Urbanització dels Tremolencs.

D'acord amb el que estableixen la Llei 5/2003 i el Decret 123/2005 de mesures de prevenció d'incendis forestals, l'any 2005 es va realitzar, i el 2024 actualitzar, el plànol de delimitació de les franges exteriors de protecció del municipi de la Garriga, que engloben els sectors esmentats dels Tremolencs, de Can Vilanova i Can Poi del Bosc (que estan separats pel bosc municipal del Torrent de la Mesquita), i també el sector del cementiri municipals de la Doma.

L'any 2006 es va dur a terme l'obertura d'aquestes franges de protecció de 25 metres d'amplada.

L'any 2017 es va realitzar una ampliació de la zona de Can Poi del Bosc per englobar diversos habitatges situats més al nord de la franja inicial, i el 2025 es va ampliar un tram de la zona de Can Vilanova per englobar un espai agrícola que havia quedat en desús.

2. DESCRIPCIÓ I AMIDAMENTS DE L'ACTUACIÓ.

L'objecte de la contractació va dirigit a la realització del tractament de la vegetació pel manteniment de les franges de protecció contra incendis forestals del municipi de la Garriga per tal d'adequar-les al que determina la normativa (Llei 5/2003 i el Decret 123/2005 de mesures de prevenció d'incendis forestals), concretament caldrà:

- Estassada de sotabosc manual i/o mecanitzada
- Trituració de restes vegetals (in-situ)
- Poda inferior
- Desbrancatge i trossejat
- Tallada d'arbres morts
- Arrossegament d'arbres tombats



Codi de verificació 143E5A033E6R513F055V	
Procediment 3085 Contractacions de serveis per procediment obert simplificat	
Expedient núm. 12707/2025	Document 24009/2026

L'adjudicatari designarà una persona que assumeixi la direcció dels treballs i que actuï com a representant seu durant l'execució de les obres. Aquest serà l'únic responsable i haurà d'estar a peu d'obra sempre que sigui requerit per tal de poder donar qualsevol explicació de les actuacions realitzades.

Les franges de protecció de la Garriga estan definides en tres sectors, la urbanització dels Tremolencs, els nuclis de població de Can Vilanova i de Can Poi del Bosc, que inclou el bosc del Torrent de la Mesquita que hi ha entremig, i el cementiri municipal de la Doma:

Els Tremolencs: Urbanització aïllada situada al nord-oest del nucli urbà i que s'enfila des de la carretera C-17 en direcció al Turó dels Tremolencs. La corresponent franja de protecció suposa el 60% del total de les franges del municipi.

Can Vilanova, bosc del Torrent de la Mesquita, i Can Poi del Bosc: Sectors d'habitatges unifamiliars situats a l'est del centre urbà i de l'estació del tren, desenvolupats entorn de les antigues masies que en donen el nom i que estan separats pel bosc municipal del torrent de la Mesquita. El conjunt limita amb la zona boscosa del Turó de Santa Margarida (Parc Natural del Montseny).

Cementiri municipal de La Doma: Està format per dues instal·lacions, el cementiri vell i el cementiri nou, separats per una petita zona boscosa.

Aquestes franges engloben les següents superfícies d'actuació:

Sector	superfície franja
Els Tremolencs	5,83 ha
Can Vilanova	1'94 ha
Torrent Mesquita	2.25 ha (*)
Can Poi del Bosc	2,55 ha
Cementiri	1.40 ha (**)
TOTAL	13,97 ha

(*) inclou el tractament de la superfícies total del bosc municipal, més enllà dels 25m d'amplada de la franja. (**) inclou el tractament del petit tram de zona forestal que separa els dos cementiris.

3. CALENDARI I CONDICIONS DE L'ACTUACIÓ

Calendari

El manteniment de les franges de protecció es realitzarà en el termini d'un mes i un cop a l'any. La data d'inici de l'activitat serà el 15 de maig, que, en funció de les condicions meteorològiques es podrà endarrerir com a màxim tard al dia 1 de juny.



Codi de verificació 143E5A033E6R513F055V	
Procediment 3085 Contractacions de serveis per procediment obert simplificat	
Expedient núm. 12707/2025	Document 24009/2026

En tot cas caldrà que la feina estigui enllestida en data 14 de juny, just abans de l'inici del període d'alt risc d'incendi forestal, establert el 15 de juny (Decret 123/2005).

De forma excepcional i en cas d'incidències sobrevingudes que facin que les feines s'hagin de dur a terme més enllà del 14 de juny, caldrà sol·licitar l'autorització per desenvolupar feines al bosc al director general de Medi Natural, d'acord amb allò que estableix l'article 17 del Decret 64/1995, de 7 de març.

Aquesta autorització haurà de ser sol·licitada per l'adjudicatari i caldrà presentar-ne còpia a l'Ajuntament de la Garriga.

A més, durant les feines que es realitzin en aquest període excepcional, l'adjudicatari haurà de disposar d'una cisterna d'aigua d'un mínim de 400 litres, amb mànegues i bomba per a la prevenció dels focs que es puguin originar per l'ús de la maquinària o per imprudència dels treballadors. Aquesta cisterna haurà d'estar situada sempre a menys de 100 metres del punt on s'estigui actuant. També, i sobretot durant aquest període, les restes vegetals generades seran retirades o triturades a diari i les pistes romandran lliures d'obstacles.

Horari

L'horari de treball haurà d'estar comprès entre les 8 hores del matí i les 18 hores de la tarda, de dilluns a divendres excepte festius.

Els llocs on es desenvolupen els treballs hauran d'estar degudament senyalitzats amb rètols mòbils d'obra i/o cintes de prohibició de pas que adverteixin de les tasques que s'estan realitzant.

Els treballs s'efectuaran de manera continuada, sense més interrupcions que les corresponents als dies festius i a les condicions meteorològiques, procurant sobretot no deixar material acumulat sense triturar durant els caps de setmana.

Les màquines avariades s'arreglaran o se substituiran ràpidament, amb un màxim de 24 hores, per tal que les feines no quedin endarrerides.

Esporga del brancatge

L'esporga es realitzarà fins a una alçada aproximada d'un terç de la de l'arbre i amb un màxim de 5 metres, així com les branques grans esqueixades i seques. En l'esporga els talls seran nets i es realitzaran en general a 1-2 cm de la inserció de la branca amb el tronc. En cap cas es deixaran tocons més llargs de 5 cm.

Residus vegetals

Els residus vegetals generats tant amb la desbrossada dels matolls com en el desbrancatge dels arbres s'hauran d'eliminar, bé per trituració sobre la mateixa franja d'actuació, o bé



Codi de verificació 143E5A033E6R513F055V	
Procediment 3085 Contractacions de serveis per procediment obert simplificat	
Expedient núm. 12707/2025	Document 24009/2026

mitjançant el transport a un abocador controlat. El triturat haurà de tenir unes dimensions màximes de 10 cm de llargària per 2 cm d'amplada i es distribuirà homogèniament per tota la franja de manera que no s'acumulin gruixos de més de 5 cm d'espessor.

L'eliminació de les restes ha de ser simultània a les tasques d'esporga i desbrossada de manera que no quedin al bosc cúmuls de restes vegetals pendents de triturar més enllà de 2 o 3 dies. Els caps de setmana i altres festius no han de quedar res per triturar.

Retirada d'altres residus, brossa

L'adjudicatari haurà de recollir les deixalles que es generin o es trobin dins les zones d'actuació i transportar-les a un abocador controlat.

Finalització de l'activitat

Caldrà fer les actuacions següents abans de donar les feines per finalitzades:

- Repàs dels camins on s'hagi realitzat trituració de restes vegetals, amb la retirada total de l'estellat que quedi sobre el ferm.
- Retirada de les restes vegetals que penguin dels arbres
- Reparació de tots els possibles danys que s'hagin produït amb l'actuació en tanques de finques, fites per marcar límits, senyalitzacions, etc.

Personal

L'equip de personal que realitzarà la feina serà el proposat pel contractista per executar els treballs en el termini indicat en el punt 3 d'aquest plec. No podrà fer-se cap modificació sense l'aprovació del tècnic responsable, que haurà d'estar informat en tot moment del personal que hi hagi treballant.

Maquinària

La maquinària utilitzada serà la proposada pel contractista per executar els treballs d'acord amb aquest plec tècnic, i haurà d'estar al corrent de les inspeccions tècniques periòdiques i acomplir tots els requisits legals necessaris per a efectuar els treballs descrits.



Codi de verificació

143E5A033E6R513F055V

Procediment

3085 Contractacions de serveis per procediment obert simplificat

Expedient núm.

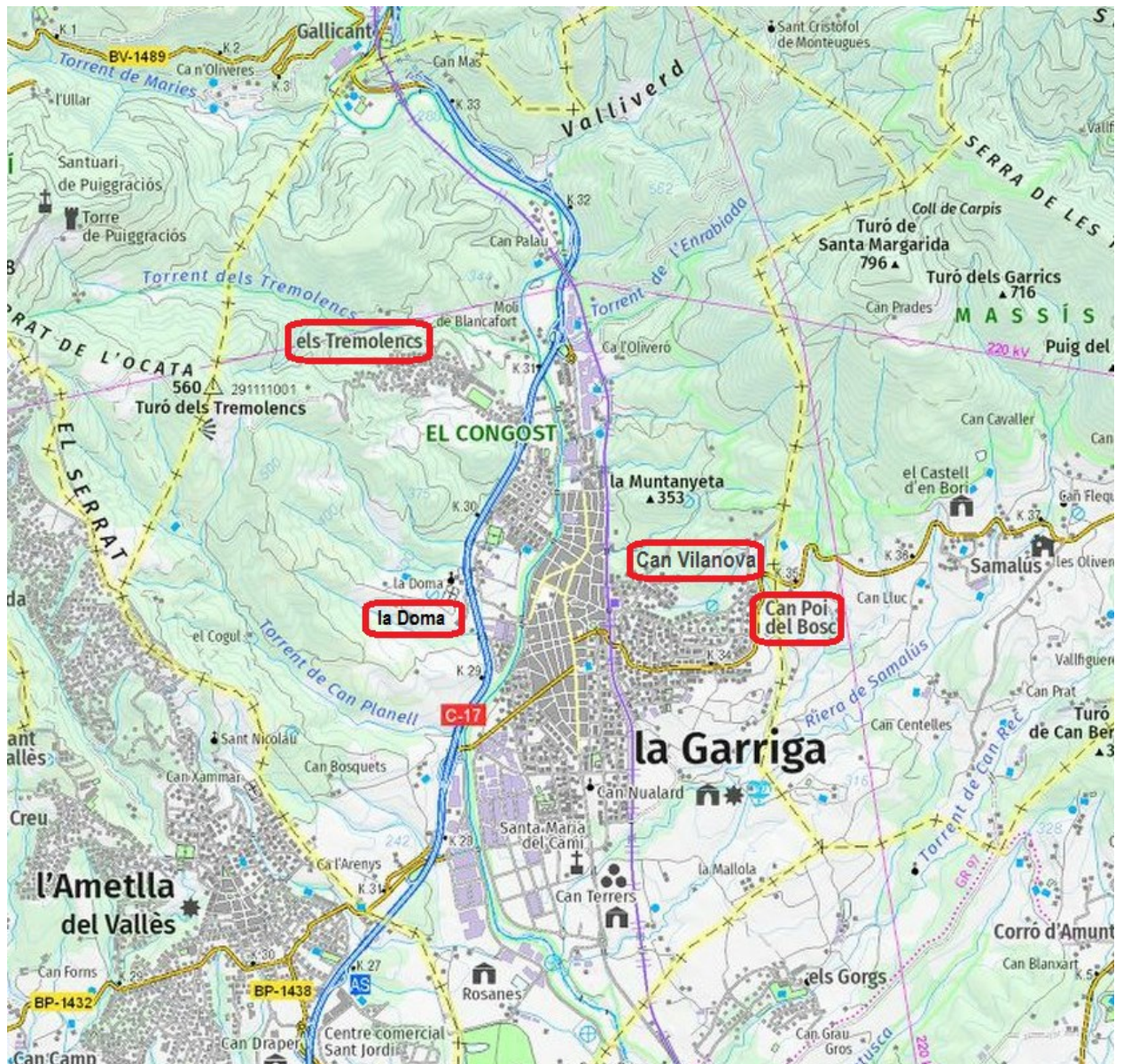
12707/2025

Document

24009/2026

4. MAPES DE L'ACTUACIÓ.

Ubicació general dels sectors de les franges



Codi de verificació

143E5A033E6R513F055V

Procediment

3085 Contractacions de serveis per procediment obert
simplificat

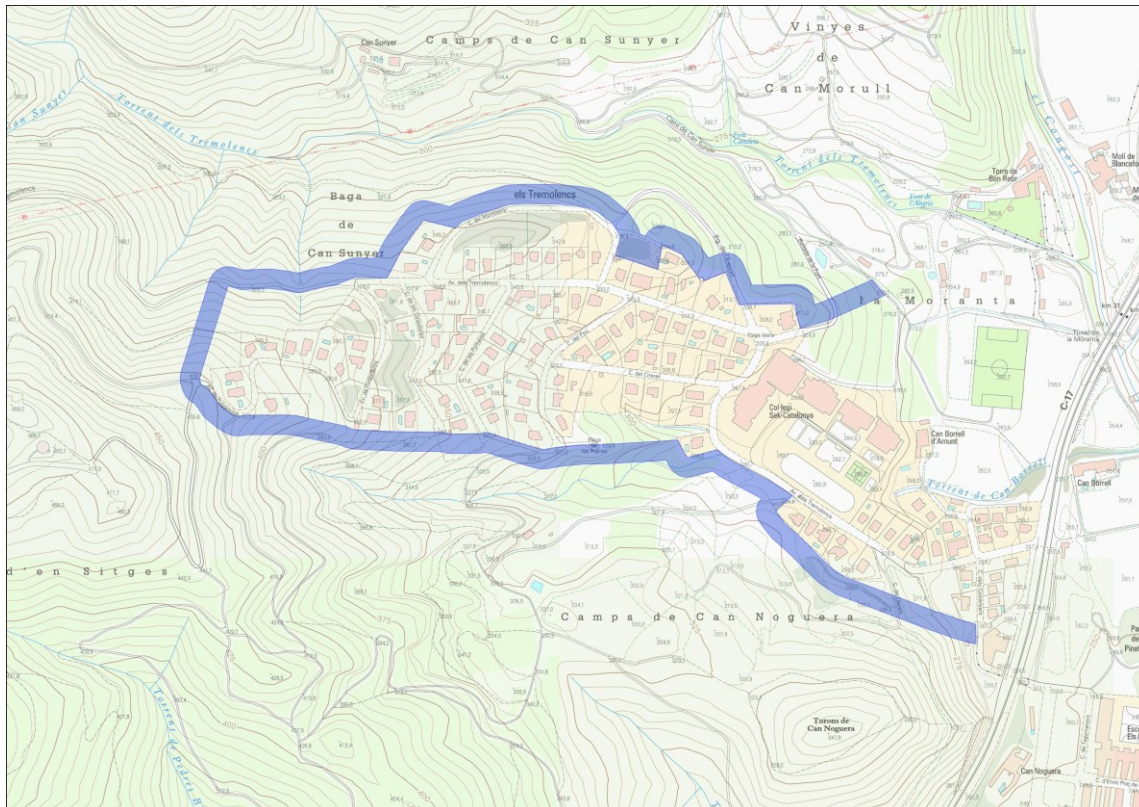
Expedient núm.

12707/2025

Document

24009/2026

Franja dels Tremolencs





Codi de verificació

143E5A033E6R513F055V

Procediment

3085 Contractacions de serveis per procediment obert
simplificat

Expedient núm.

12707/2025

Document

24009/2026

Franja de Can Vilanova



**Codi de verificació**

143E5A033E6R513F055V

Procediment

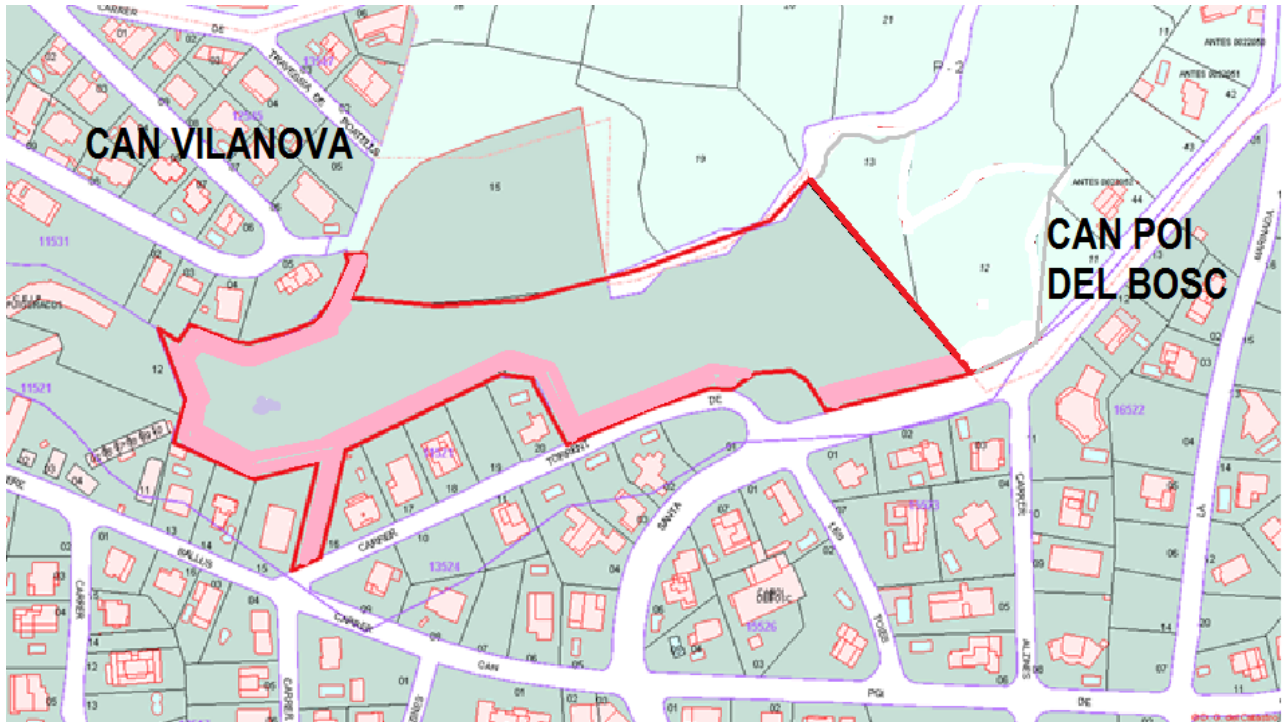
3085 Contractacions de serveis per procediment obert simplificat

Expedient núm.

12707/2025

Document

24009/2026

Bosc del Torrent de la Mesquita

Codi de verificació

143E5A033E6R513F055V

Procediment

3085 Contractacions de serveis per procediment obert
simplificat

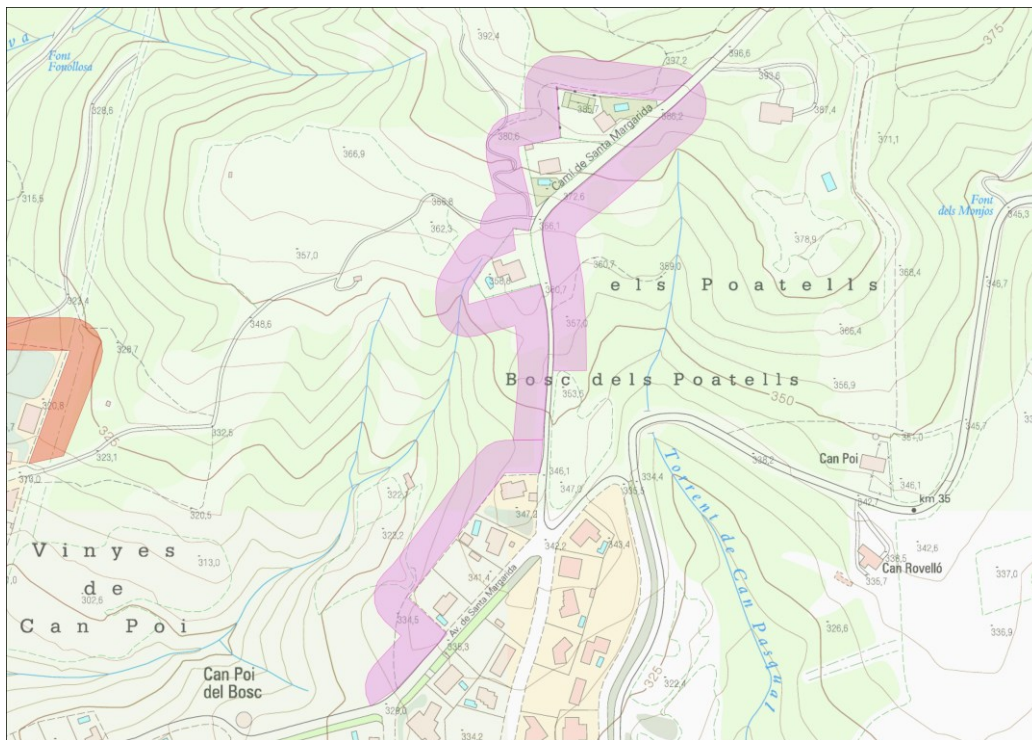
Expedient núm.

12707/2025

Document

24009/2026

Franja Can Poi del Bosc





Codi de verificació 143E5A033E6R513F055V	
Procediment 3085 Contractacions de serveis per procediment obert simplificat	
Expedient núm. 12707/2025	Document 24009/2026