

**Parc Natural
de Collserola**

Consorci del Parc Natural de la Serra de Collserola
Ctra. de l'Església, 92. 08017 BARCELONA Tel. 932 800 672

Plec de condicions tècniques

Expedient: X2026000096

Data: 30 gener 2026

Pla de Gestió de la Conca de la Riera de Vallvidrera

Plec de condicions tècniques per a la contractació del servei de redacció del Pla de Gestió de la Conca de la Riera de Vallvidrera

Índex

1. Antecedents.....	2
2. Definició de l'objecte del contracte.....	3
3. Àmbit territorial.....	8
4. Descripció detallada de les fases i tasques previstes en el present treball.....	9
5. Lliurament dels document de treballs.....	11
6. Composició de l'equip redactor.....	13
7. Calendari i procediment de seguiment del treball.....	13

NIF: P-0800066 - C

1





Parc Natural de Collserola

Consorci del Parc Natural de la Serra de Collserola
Ctra. de l'Església, 92. 08017 BARCELONA Tel. 932 800 672

1. Antecedents

La Riera de Vallvidrera és el darrer afluent del marge esquerra del riu Llobregat i l'únic curs fluvial d'aigua permanent del Parc Natural de la Serra de Collserola. Circula per tres municipis de comarques diferents: Barcelona (districte de Sarrià-Sant Gervasi) al Barcelonès, Sant Cugat del Vallès al Vallès Occidental i Molins de Rei al Baix Llobregat. La seva conca fluvial també ocupa part del municipi del Papiol i inclou tota la Reserva Natural Parcial de la Rierada-Can Balasc. En el Pla de gestió de conca fluvial de Catalunya, l'Agència Catalana de l'Aigua (ACA) va catalogar a la riera de Vallvidrera com a riu mediterrani de cabal variable (RMCV) amb el codi 1000910.

Per la seva ubicació al cor de l'àrea metropolitana de Barcelona, la conca de la riera de Vallvidrera ha sofert moltes transformacions i urbanitzacions, en molts casos agressives, però també, finalment, de conservació i restauració.

Actualment l'àmbit de la riera de Vallvidrera i la seva ribera presenta un estat de conservació heterogeni, intercalant-se trams poc modificats amb trams on apareixen alteracions diverses, que van des de la presència d'espècies exòtiques invasores fins a l'ocupació de l'espai fluvial per part d'edificacions o infraestructures. A la seva conca també existeixen nombroses extraccions il·legals d'aigua que minven el cabal d'aquesta riera, limitant el seu potencial ecològic i posant en risc els seus valors.

L'objectiu principal del Consorci del Parc Natural de la Serra de Collserola és aconseguir una millor qualitat ecològica global de la riera de Vallvidrera mitjançant la realització d'una sèrie d'actuacions en els trams alterats. Per aquest motiu, des de fa anys s'han anat realitzant un conjunt d'estudis i actuacions de millora, i s'ha iniciat la redacció del pla de conca, que actualment manca completar i finalitzar.

En data 9 d'abril de 2025, la Comissió Executiva del Consorci va aprovar el compromís per a la preservació i millora de la riera de Vallvidrera, un document que proposa:

- Aprovar la diagnosi realitzada a partir dels estudis disponibles i del coneixement tècnic del Consorci del Parc Natural de la Serra de Collserola, revisada i ampliada per part del grup impulsor del Pla de Conca de la riera de Vallvidrera.
- Reprendre el treball de l'equip impulsor amb l'objectiu de finalitzar la redacció del Pla de Conca i per tant:
 - Definir el marc estratègic del Pla de conca que marqui uns criteris globals per a la realització d'intervencions a les riera
 - Definir el pla d'actuació de millora i preservació de la riera de Vallvidrera que reculli, de forma prioritzada, les accions a realitzar els propers anys, així com l'entitat encarregada d'impulsar-ho.
- Treballar per aconseguir el finançament necessari per a la redacció del Pla de conca i de les accions que se'n derivin.
- Impulsar actuacions de millora de l'espai mitjançant aportacions extraordinàries previstes pels ens consorciats.

És per aquest motiu, que la present licitació té l'objectiu de redactar el Pla de Gestió de la Conca de la Riera de Vallvidrera.



Parc Natural de Collserola

Consorci del Parc Natural de la Serra de Collserola
Ctra. de l'Església, 92. 08017 BARCELONA Tel. 932 800 672

2. Definició de l'objecte del contracte

L'objecte de la present contractació és la redacció del Pla de Gestió de la Conca de la Riera de Vallvidrera, un instrument de gestió que planifica les mesures i actuacions a dur a terme per la conservació i millora dels hàbitats de la conca. El contracte està impulsat pel Servei d'Acció Territorial del Consorci del Parc Natural de la Serra de Collserola i pel seguiment de la seva redacció es constituirà el grup motor, un equip de treball transversal dins del consoci.

La redacció del document de Pla de conca implica la creació i dinamització de diferents espais de deliberació i de participació tècnica i ciutadana. Aquests espais són necessaris per tal que el document resultant reculli al màxim totes les visions i propostes a aquest espai altament sensible. La dinamització d'aquest procés de dinamització s'inclou en l'objecte del contracte.

Actualment es disposa d'un document esborrany que recull la diagnosi de l'estat actual de la conca, amb la informació disponible i, alhora, presenta un primer llistat de bateria de possibles accions. Aquest document serà la base per la redacció del pla de gestió.

La finalitat del pla de gestió és el compliment de la normativa vigent i desenvolupament del Pla Especial de Protecció del Medi Natural i del Paisatge del Parc Natural de la Serra de Collserola (PEPNat), aprovat per l'acord de govern GOV/48/2021 de 6 d'abril de 2021. En concret s'estableixen els següents objectius específics:

Objectius ecològics del Pla de Gestió de la Conca Fluvial de la Riera de Vallvidrera

- Millorar l'estructura vegetal i de la diversitat de les comunitats, en relació a la comunitat vegetal potencial pròpia d'aquest ambient de ribera, incloent l'eliminació d'espècies invasores com ara la canya.
- Assegurar el manteniment de les poblacions faunístiques, especialment del barb cua-roig i l'anguila.
- Augmentar l'heterogeneïtat d'hàbitat al llarg del curs de la riera per mantenir un equilibri de zones ràpides i lentes per aconseguir que s'estableixi una major diversitat d'espècies de macroinvertebrats.
- Millorar la qualitat de les aigües que s'hi aboquen, limitar les captacions i incrementar aportacions.
- Oferir solucions a problemàtiques concretes com processos erosius o integració d'impactes puntuals, mitjançant les tècniques més adients sempre d'acord a la Directiva Marc de l'Aigua.
- Establir nous criteris de gestió de la llera amb costos baixos de manteniment i que potenciïn els valors ecològics de la riera.
- Eliminar les barreres i pressions urbanístiques que artificialitzen la riera i no permeten la seva recuperació i naturalització. Especialment fer les actuacions necessàries per resoldre l'anomalia urbanística que fractura la reserva natural parcial de la Rierada.
- Eliminar qualsevol factor de marginalitat de la riera millorant la qualitat paisatgística de la zona i la connectivitat.



Parc Natural de Collserola

Consorci del Parc Natural de la Serra de Collserola
Ctra. de l'Església, 92. 08017 BARCELONA Tel. 932 800 672

Objectius socioambientals

- Minimitzar la pressió de les activitats i les dinàmiques urbanes al llarg de tota la conca.
- Aplicar solucions ambientals per evitar la implantació i revertir el desenvolupament d'urbanitzacions no sostenibles.
- Minimitzar la pressió de l'urbanisme i, sempre que sigui possible, aturar o limitar qualsevol planificació i projecte urbanístic dins la conca.
- Incloure en les diferents accions que es duguin a terme un apartat referent a campanyes informatives als habitants dels barris de la conca (espècies invasores, animals domèstics, freqüentació, etc.).
- Regular i reduir l'ús social per tal de minimitzar l'impacte sobre l'ecosistema fluvial.
- Facilitar la participació activa de la ciutadania i administracions en tot el procés de gestió.
- Promoure activitats econòmiques compatibles amb un ús respectuós del patrimoni, tant natural com construït, posant-lo en valor i fomentant aquelles que estiguin vinculades a criteris de sostenibilitat i d'economia circular, social i solidària.

Els criteris que es tindran en compte i que serviran per assolir els objectius marcats s'han de basar en el millor coneixement del riu com un sistema complex on s'interrelacionen les aigües superficials amb les subterrànies, les lleres amb les terrasses fluvials, la vegetació amb l'estructura física del riu i l'entorn social i econòmic que hi interaccionen. Per això es vetllarà per:

- Mantenir al màxim el grau de naturalitat i complexitat de la conca.
- Recuperar els sistemes biològics associats a la riera, segons les directrius encaminades a aquesta finalitat.
- Compatibilitzar la vida natural amb les persones plantejant la riera des dels diferents beneficis derivats de forma directa o indirecta que ens aporta, establint una relació de respecte.
- Implementar les polítiques i actuacions per a la conservació dels valors naturals tot aplicant criteris de sostenibilitat per garantir els serveis ecosistèmics que aporta al conjunt de la ciutadania.
- Permetre l'aprofitament de la riera aplicant criteris de sostenibilitat.
- Plantejar la riera des d'una perspectiva global, valorant tot allò que hi té relació.
- Promoure la recuperació de l'espai fluvial implicant i fent partícips tots els estaments socials (polític, social, agrícola, empresari, científic, educatiu, etc.).

Com s'ha esmentat, des del Servei d'Acció Territorial del Consorci s'ha redactat un primer document que serveix de punt de partida del Pla de Gestió. Aquest document s'ha fet basant-se en el conjunt d'estudis i projectes específics redactats durant els darrers anys, així com un primer procés de participació. Per tant, pel desenvolupament del present treball, no es parteix de zero.





Parc Natural de Collserola

Consorci del Parc Natural de la Serra de Collserola
Ctra. de l'Església, 92. 08017 BARCELONA Tel. 932 800 672

L'estructura prevista del Pla de Gestió de la Conca de la Riera de Vallvidrera és la següent:

Bloc Introductor del document

1. Introducció
2. Antecedents. Resum de la informació rellevant disponible.
3. Objectius
4. Metodologia emprada
5. Àmbit territorial

Bloc de recull d'informació

6. Marc normatiu de referència de protecció del patrimoni natural
7. Climatologia
8. Morfodinàmica i hidràulica
 - 8.1. Geologia i edafologia
 - 8.2. Geomorfologia i dinàmica fluvial
 - 8.2.1. Curs alt
 - 8.2.2. Curs mig
 - 8.2.3. Curs baix
 - 8.3. Règim hidrològic i hidràulic
 - 8.4. Indicadors hidromorfològics: cabal, estat aquàtic i habitat fluvial.
 - 8.5. Pantà de Vallvidrera
 - 8.6. Tractament de les aigües residuals
 - 8.6.1. EDAR de Vallvidrera
 - 8.6.2. Xarxa de sanejament
 - 8.6.3. Abocaments a llera
 - 8.7. Captacions d'aigua
 - 8.8. Qualitat fisicoquímica de l'aigua
9. Estat ecològic
 - 9.1. Principals ecosistemes presents a la conca
 - 9.2. Vegetació
 - 9.3. Fauna
 - 9.3.1. Peixos
 - 9.3.2. Amfibis i rèptils
 - 9.3.3. Macroinvertebrats
 - 9.3.4. Mamífers
 - 9.4. Indicadors biològics: bosc de ribera, macroinvertebrats i estat ecològic.
10. Planejament urbanístic, titularitat i servituds
 - 10.1. Figures de planejaments
 - 10.2. Usos del sòl
 - 10.3. Titularitat de les parcel·les i finques adscrites al consorci
 - 10.4. Servituds i infraestructures que creuen la riera
11. Patrimoni construït i immaterial
12. Entorn socioeconòmic
 - 12.1. Entorn social i activitat econòmica al voltant de la riera
 - 12.2. Ús públic i accessos a la riera
 - 12.3. Activitats de divulgació i educació al voltant de la riera





Parc Natural de Collserola

Consorci del Parc Natural de la Serra de Collserola
Ctra. de l'Església, 92. 08017 BARCELONA Tel. 932 800 672

Bloc de diagnosi i problemàtiques actuals

13. Usos i demandes d'aigua
 - 13.1. Usos urbans
 - 13.2. Usos agraris
14. Pressions
 - 14.1. Contaminació puntual
 - 14.2. Contaminació difusa
 - 14.3. Extracció d'aigua
 - 14.4. Alteracions morfològiques
 - 14.5. Espècies invasores
 - 14.6. Hiperfreqüentació
 - 14.7. Altres pressions
15. Anàlisi i diagnosi de la situació actual de la riera (emprant una eina com un DAFO, o equivalent i informació georeferenciada)


Bloc de participació

16. Metodologia emprada en el procés de participació
17. Síntesi dels resultats rellevants i de la informació recollida en tot el procés.

Bloc de mesures i accions del pla de gestió

(es fa una proposta inicial per tipologia i caldrà ubicar les accions sobre el territori)

18. Millora de la qualitat hidromorfològica i biològica del medi
 - 18.1. Implantació d'un cabal de manteniment
 - 18.2. Recuperació de les riberes
 - 18.3. Millora de la morfologia i gestió del sediment fluvial
 - 18.4. Prevenció d'inundacions
 - 18.5. Millora de la connectivitat fluvial
 - 18.6. Recuperació de zones humides
 - 18.7. Control i erradicació d'espècies invasores
 - 18.8. Conservació d'espècies protegides i d'interès local
19. Gestió de la demanda i dels recursos hídrics
 - 19.1. Millora de la qualitat de les aigües
 - 19.2. Mesures per al sanejament de les aigües residuals urbanes i industrials
 - 19.3. Reducció de l'impacte al medi per l'efecte de les descàrregues de col·lectors en temps de pluja
 - 19.4. Reducció de les substàncies prioritàries abocades al medi
 - 19.5. Mesures de protecció de les masses d'aigua subterrània
 - 19.6. Reducció de la contaminació d'origen agrari
 - 19.7. Mesures per a la gestió i protecció dels aqüífers
20. Modernització dels regadius
21. Recerca i innovació en la gestió de l'aigua i la preservació i millora del medi aquàtic
22. Regulació de l'ús públic
23. Accions sobre el patrimoni
24. Actuacions de divulgació, educació, custòdia
25. (n) *Altres que es puguin detectar*





Parc Natural de Collserola

Consorci del Parc Natural de la Serra de Collserola
Ctra. de l'Església, 92. 08017 BARCELONA Tel. 932 800 672

Bloc d'execució, seguiment i governança del pla

26. Pla de seguiment
27. Pla de manteniment
28. Pla de comunicació
29. Governança del pla
30. Pressupost
31. Fonts de finançament
32. Cronograma

ANNEXES

Annex 1. NORMATIVA ESPECÍFICA I FONAMENTS JURÍDICS

Annex 2. FITXA DE LA FITXA DE LA MASSA D'AIGUA RIERA DE VALLVIDRERA

Altres annexos


PLÀNOLS

Aquesta estructura és una proposta i es pot millorar, re-estructurar, detallar o ampliar en funció de la proposta de l'empresa contractada i d'acord amb el grup motor del treball.

La redacció del Pla de Gestió de la Conca de la Riera de Vallvidrera, inclou les tasques descrites en el punt 4 del present plec i que es resumeixen a grans trets a continuació:

1. Planificació i coordinació de la redacció del pla de gestió: inclou la revisió bibliogràfica i documental existent, l'elaboració del pla i calendari de treball, la convocatòria de les reunions de seguiment.
2. Coordinació i dinamització del procés de participació: inclou elaborar la proposta detallada del procés de participació i l'execució i dinamització del mateix.
3. Redacció tècnica del pla: completar la diagnosi de partida, elaboració d'elements gràfics del suport (esquemes, gràfics de dades, mapes..), elaboració de la cartografia necessària amb sistemes d'informació geogràfics, redacció i valoració econòmica de les propostes, calendari d'execució a 10 anys vista, pla de seguiment, manteniment, comunicació i educació ambiental. Lliurament de la documentació final.
4. Presentació pública del pla de conca, tant del document final com durant el procés de participació. Inclou l'elaboració de les presentacions.
5. Visites de camp i assistència a reunions que es considerin necessàries.

Per a dur a terme el present contracte, cal configurar un equip pluridisciplinari de treball, amb els següents perfils tècnics, com a mínim: professionals de l'àmbit de la biologia i l'ecologia per l'estudi dels hàbitats, professionals amb coneixement d'hidrologia, urbanistes, tècnics amb coneixement de SIG, professionals amb coneixement de dinamització i participació ciutadana, i també professionals amb coneixements de la gestió de l'ús públic en espais naturals i educació i comunicació ambiental. Aquest equip es coordinarà per una persona amb experiència en la gestió i coordinació de projectes de planificació territorial ambiental.





Consorci del Parc Natural de la Serra de Collserola
Ctra. de l'Església, 92. 08017 BARCELONA Tel. 932 800 672

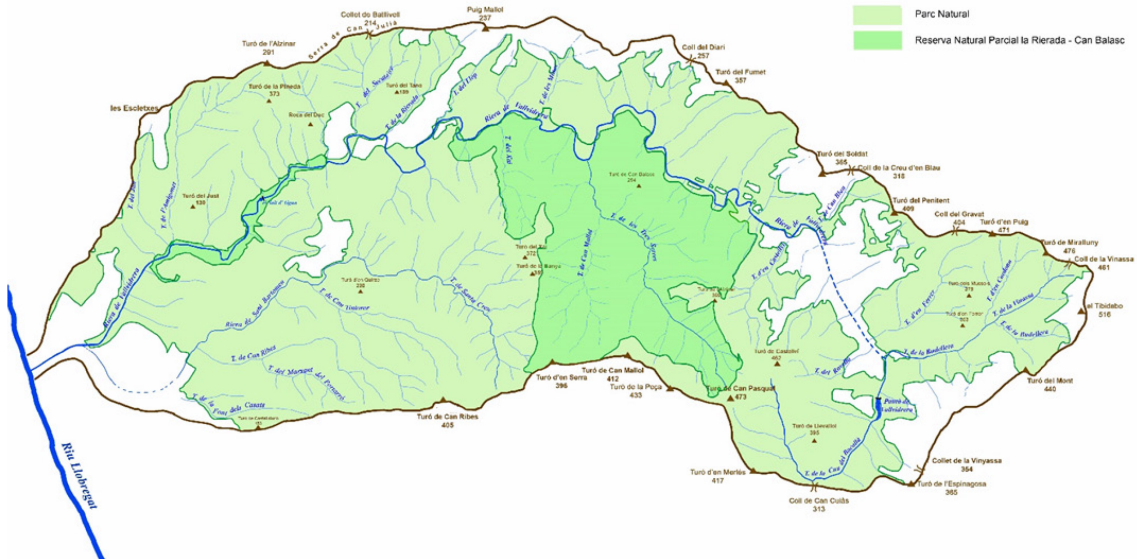
3. Àmbit territorial

La riera de Vallvidrera és l'únic curs d'aigua permanent al Parc Natural de la Serra de Collserola i és el darrer afluent del riu Llobregat pel marge esquerra. La seva longitud és de 15,2 quilòmetres i transcorre per tres municipis de comarques diferents: Barcelona (districte de Sarrià-Sant Gervasi) al Barcelonès, Sant Cugat del Vallès al Vallès Occidental i Molins de Rei al Baix Llobregat. Si tenim en compte tota la conca, el nombre de municipis s'amplia donat que un dels darrers torrents tributaris, el de Ca n'Amigonet, està dins el terme municipal del Papiol.

La conca fluvial de la Riera de Vallvidrera ocupa 24,2657 km², gairebé una tercera part de la superfície del Parc Natural de la Serra de Collserola, i inclou tota la Reserva Natural Parcial (RNP) de la Rierada-Can Balasc. L'article 2 del Decret 146/2010, de 19 d'octubre, de declaració del Parc Natural de la Serra de Collserola declara la RNP de la Rierada-Can Balasc per la seva representació molt rellevant dels boscos de ribera propis de la Serralada Litoral Catalana, i als efectes de la identificació internacional homologada se li assigna la categoria IV de la UICN.

La conca fluvial de la riera de Vallvidrera inclou gairebé la totalitat de la Reserva Natural Parcial de La Rierada-Can Balasc, catalogada per *Decret 146/2010, de 19 d'octubre, de declaració del Parc Natural de la Serra de Collserola i de les reserves naturals parcials de la Font Grogia i de la Rierada-Can Balasc*, on es troben hàbitats d'interès comunitari prioritari (vernedes) així com diverses espècies faunístiques d'elevat interès com el ratpenat de cova (*Miniopterus schreibersii*), el barb cua roig (*Barbus haasi*), l'espia dimonis blau (*Aeshna affinis*) o, tot i ser de forma més anecdòtica, fins i tot algun exemplar d'anguila (*Anguilla anguilla*). Històricament, al pantà de Vallvidrera s'hi ha concentrat una elevada diversitat d'amfibis.

Mapa de la conca de la Riera de Vallvidrera



NIF: P-0800066 - C



Parc Natural de Collserola

Consorci del Parc Natural de la Serra de Collserola
Ctra. de l'Església, 92. 08017 BARCELONA Tel. 932 800 672

4. Descripció detallada de les fases i tasques previstes en el present treball

Per al desenvolupament de la redacció del Pla de Gestió de la Conca de la Riera de Vallvidrera es preveuen les següents fases i tasques:

Fase 1: revisió bibliogràfica i documental

En els darrers anys s'han realitzat diversos estudis i projectes al voltant de la Riera de Vallvidrera. La majoria d'aquests estudis han estat liderats pel mateix Consorci. L'Annex 1 del present plec de condicions tècnics detalla els més rellevants.

A partir dels mateixos, durant l'any 2023 els serveis tècnics del Consorci van iniciar la redacció del Pla de Gestió de la Conca, tenint un document important de partida, que caldrà que l'equip redactor es llegeixi i agafi com a punt de partida. Alhora, el 2023 es va iniciar un procés de participació amb els principals agents implicats.

Tota aquesta documentació de partida es lliurarà a l'empresa contractada, un cop formalitzat el contracte. La primera fase prevista d'aquest treball és la lectura del document redactat pel Consorci i la documentació associada per tal de poder dimensionar i planificar el detall del desenvolupament del projecte, atès que el calendari de treball és ajustat.

Fase 2: Reunions inicials de treball amb el grup motor

Es preveuen dues reunions inicials amb representants del consorci.

En la primera reunió s'acordarà l'equip de treball, el mecanisme de seguiment i de coordinació, la governança de l'elaboració del pla així com el calendari de treball. En la segona es validaran els actors principals i el disseny del procés de participació.

L'empresa contractada per realitzar la feina serà la responsable de preparar les convocatòries, ordre del dia de les reunions així com redactar actes de les reunions que realitzin durant tot el treball.

Fase 3: Completar la part de context, recull d'informació i la diagnosi del pla de gestió

La taula següent detalla l'estat d'execució del document de partida elaborat pels serveis tècnics del consorci i les parts que cal actualitzar, completar o redactar del tot. Principalment, cal reforçar i elaborar els apartats relacionats amb el patrimoni, l'urbanisme, l'ús públic i l'educació ambiental. Els apartats sobre la hidrologia i la qualitat ecològica de la riera són els més complets, caldrà actualitzar alguna de les dades.

Apartat – secció del document	Estat d'elaboració
1. Introducció	60% redactada
2. Antecedents. Resum de la informació rellevant disponible.	90% redactat, cal actualitzar si s'escau
3. Objectius	90% redactat, cal actualitzar si s'escau
4. Metodologia emprada	Pendent
5. Àmbit territorial	70% redactat, cal millorar la informació geogràfica





Parc Natural de Collserola

Consorci del Parc Natural de la Serra de Collserola
Ctra. de l'Església, 92. 08017 BARCELONA Tel. 932 800 672

6. Marc normatiu de referència de protecció patrimoni natural	60% redactat
7. Climatologia	80% redactat, actualitzar les dades
8. Morfodinàmica i hidràulica	70% redactat, cal millorar la informació geogràfica
9. Estat ecològic	70% redactat, cal millorar la informació geogràfica
10. Planejament urbanístic, titularitat i servituds	5% redactat, cal elaborar i mapes
11. Patrimoni construït i immaterial	5% redactat, cal elaborar i mapes
12. Entorn socioeconòmic	15% redactat, cal elaborar i mapes
13. Usos i demana d'aigua	70% redactat, cal millorar mapes i actualitzar informació.
14. Pressions	70% redactat, cal millorar mapes i actualitzar informació.
15. Anàlisis i diagnosi de la situació actual de la riera	Pendent. Cal fer la anàlisis de tota la documentació, sintetitzar-la i mapificar-la. Es disposa d'un mapa inicial d'impactes: https://arcg.is/089Xaf0

Fase 4: Procés de participació

El procés de participació haurà de contemplar la diferent tipologia d'actors implicats (personal tècnic de les administracions, ciutadania, món acadèmic, entitats especialistes, entitats socials, etc.) i, si cal, l'existència de diferents fases en el procés per a la recerca de consensos. S'hauran de crear diferents escenaris de treball conjunt, que facilitin el coneixement de l'estat actual de la riera en relació als diferents temes, l'intercanvi de punts de vista, de reflexió i debat sobre les possibles solucions, de recerca de consensos, etc.

El Consorci ha elaborat un llistat dels agents principals implicats en la Gestió de la Conca de la Riera de Vallvidrera a qui tenir en compte pel procés de participació. El maig de 2023 es va crear el grup impulsor del pla de gestió de la riera de Vallvidrera, que té per objectiu el disseny i lideratge del procés de redacció i de participació perquè el màxim d'institucions, administracions, entitats ciutadanes i ciutadania en general s'involucrin en el Pla de Conca, en la recerca de les mesures de millora a proposar i, també, en el seguiment de la seva efectivitat.

A part del grup impulsor, també es tindrà en compte el Consell Consultiu i el Consell Científic Assessor del Consorci.

El procés de participació preveu dos tipus d'actuacions:

- Entrevistes a persones claus. Es preveuen entre 6 i 10 entrevistes. El requisit mínim és de 6 a les persones que designi el Consorci. L'empresa haurà de preparar el guió de les entrevistes, agendar l'entrevista amb



Parc Natural de Collserola

Consorci del Parc Natural de la Serra de Collserola
Ctra. de l'Església, 92. 08017 BARCELONA Tel. 932 800 672

les persones designades, desenvolupar-les i fer-ne el buidat per que sigui útil pel pla de gestió. Aquestes es poden desenvolupar en paral·lel a la fase 3.

- Sessions de participació amb els actors clau. Es preveu desenvolupar aquestes sessions en la fase de propostes i mesures del pla. Com a mínim es preveuen dues sessions:
 - La primera de presentació de la diagnosi i recull de propostes a incloure en el pla de gestió, un cop finalitzada la fase 3.
 - La segona per presentar les mesures i prioritzar-les, un cop finalitzada la fase 5.

Fase 5. Redacció del programa de mesures, pla de seguiment, manteniment, comunicació, educació ambiental i governança del pla.

A partir de les mesures que ja hi ha al document de partida, la finalització del document de la diagnosi, el procés de participació es redactaran la proposta de mesures a incloure en el pla de gestió.

Actualment, en el document de base elaborat pels serveis tècnics del consorci hi ha un primer llistat d'accions i mesures detectades i breument descrites. A partir d'aquí, les accions i mesures, es sistematitzaran en una fitxa resum i haurà d'estar calendaritzada i valorada econòmicament. Caldrà acompanyar les fitxes d'una taula Excel (o equivalent) per facilitar el seguiment de la implantació del pla de gestió a posteriori.

A part de les mesures, caldrà acabar de completar els apartats corresponents al pla de seguiment, manteniment, comunicació, educació ambiental i la governança del pla, pressupost, mapes, cronograma i annexos.

En aquesta fase de treball, es preveu una nova sessió de participació amb l'objectiu de presentar i prioritzar les mesures a incloure en el pla.

Fase 6. Tancament del document i presentació pública

Caldrà preveure unes setmanes per tancar el document i acotar el pressupost total de la implantació de les mesures, així com validar-lo per part del grup motor.

En aquesta fase també s'inclou: la presentació pública del mateix prevista per finals de novembre o desembre de 2026, l'elaboració del document resum i el lliurament amb tota la documentació definitiva.

A part de les diferents fases descrites en el treball, en el present encàrrec s'inclouen també les tasques transversals següents:

- Visites de camp al llarg de la Conca de la Riera de Vallvidrera.
- El desplaçament per l'assistència de reunions, entrevistes i sessions de participació.
- El suport a l'equip de comunicació del Consorci per a la redacció de notes de premsa, notícies o altres elements de comunicació. En el cas que sigui necessari a nivell de redacció de continguts. En cap cas, s'inclouen tasques de disseny, ni altres tasques de comunicació.
- La coordinació i el contacte continu amb els referents tècnics el consorci.

5. Lliurament dels document de treballs

S'haurà de presentar 1 còpia del treball en suport informàtic seguint la guia d'estil que determini el Consorci del Parc Natural de la Serra de Collserola.



Parc Natural de Collserola

Consorci del Parc Natural de la Serra de Collserola
Ctra. de l'Església, 92. 08017 BARCELONA Tel. 932 800 672

Es lliurarà TOTA LA DOCUMENTACIÓ TÈCNICA elaborada per a la redacció del treball en un format editable i ordenada. Això vol dir: la memòria en Word i PDF però també els excels elaborats pels càlculs, les presentacions en power point, les fotografies, les publicacions i dissenys gràfics creats en formats estàndards (.eps, .svg), i les bases de SIG en format d'arxiu editables (shapefile .shp o equivalents) i totes les taules i bases de dades vinculades.

Acompanyant la documentació tècnica del Pla de Gestió de la Conca de la Riera de Vallvidrera, caldrà lliurar la següent documentació:

Resum per a la comunicació del treball

El treball haurà d'incorporar un resum executiu del mateix al principi del document.

Aquest resum ha de destacar l'objectiu del treball, la feina realitzada i els principals resultats obtinguts dirigit a un públic ampli, incloent els responsables polítics dels ens consorciats. La maquetació del resum correspon al Consorci, no s'inclou en aquest treball.

Presentacions realitzades

S'inclou la presentació pública del treball realitzat a qui determini el Consorci. Aquesta presentació es farà a la finalització del treball de manera presencial.

L'empresa haurà de preparar un power point resum en la plantilla que proporcionarà El Consorci del Parc Natural de la Serra de Collserola.

Així mateix, s'hauran de lliurar les presentacions emprades durant el procés de participació.

Fotografies

El lliurament de l'encàrrec també preveu l'entrega de les fotografies realitzades durant les visites de camp, les entrevistes, sessions de participació i la presentació final del mateix.

S'hauran de seleccionar un mínim de 10 fotografies que il·lustrin tot el procés desenvolupat. El format de les 10 fotografies seleccionades haurà de ser: en format horitzontal, amb resolució mínima de 1.000 x 530 píxels i 300 dpi (dots per inch). L'extensió dels fitxers serà .jpg.

De les fotografies, si en surten persones alienes al Consorci del Parc Natural de la Serra de Collserola, se n'haurà de tenir l'autorització.

El Consorci tindrà els drets de reproducció i ús de les fotografies lliurades.

Gràfics, esquemes i mapes

Atès que el desenvolupament del treball inclou la generació de gràfics i esquemes a partir de dades incloses a un arxiu Excel, caldrà lliurar els gràfics en format tiff o png que ofereixen la resolució d'imatge més alta, així com l'arxiu Excel per si s'haguessin de tornar a generar els gràfics en un futur.

El mapes es lliuraran en format d'arxiu editables (shapefile .shp o equivalents) i totes les taules i bases de dades vinculades.



Parc Natural de Collserola

Consorci del Parc Natural de la Serra de Collserola
Ctra. de l'Església, 92. 08017 BARCELONA Tel. 932 800 672

6. Composició de l'equip redactor

Per realitzar l'encàrrec objecte del contracte, cal establir un equip de treball pluridisciplinar. Aquest tindrà, com a mínim, els següents perfils:

1. Una persona coordinadora de l'equip de treball amb experiència en gestió de projectes de planificació ambiental. Aquesta persona serà la interlocutora principals amb el CPNSC.
2. Un equip tècnic compost amb persones amb formació i experiència en:
 - La gestió dels espais naturals, especialment cursos fluvials. Amb coneixement sobre els habitats i espècies de flora i fauna de ribera.
 - També caldrà una persona amb un perfil d'arquitecte urbanista, per tota la part de redacció del patrimoni i urbanisme en la diagnosi i les mesures del pla.
 - Gestió de l'ús públic en espais naturals i educació ambiental.
 - Experiència de GIS.
 - Processos de participació i la seva dinamització.

Una mateixa persona, en funció del seu currículum pot cobrir més d'un dels perfils demanats.

Atès que és un servei d'una durada curta i acotada:

- Correspon exclusivament a l'empresa contractista la selecció del personal que, reunint els requisits exigits en el plec, formarà part de l'equip de treball adscrit a l'execució del contracte, sense perjudici de la verificació per part del CPNSC l'acompliment d'aquells requisits.
- L'empresa contractista vetllarà per l'estabilitat de l'equip de treball, i perquè els canvis en la seva composició siguin puntuals i obeeixin a raons justificades, en ordre a no alterar el bon funcionament del contracte, informant en tot moment al CPNSC.
- En el cas excepcional de que s'hagi de realitzar algun canvi, el substitut haurà de reunir, com a mínim, els mateixos requisits exigits al substituït, així com les possibles millores que hagi pogut oferir l'empresa en la seva oferta.


7. Calendari i procediment de seguiment del treball

El calendari de treball treball s'iniciarà en el moment de la formalització del contracte i finalitzarà el 31 de desembre de 2026. En funció de la data d'inici, es preveu una durada aproximada de 5 – 6 mesos.

Es definirà una persona de contacte responsable de la coordinació per part de l'empresa contractada.

Per part del Consorci del Parc Natural de la Serra de Collserola la persona de contacte serà la Cap de la Secció de Conservació Activa com a delegada del grup motor del present treball. El grup motor esta format per diferents persones del Consorci vinculades en el present treball: la cap del Servei d'Estratègia, el Cap del Servei d'Acció Territorial, la Cap de la Secció de Conservació Activa, la Cap de la Oficina d'Intervenció en el Paisatge i el Cap del Servei d'Informació i Infraestructures, o les persones en que ells deleguin.

A banda, el maig de 2023 es va crear el grup impulsor del pla de gestió de la riera de Vallvidrera, que té per objectiu el disseny i lideratge del procés de redacció i de participació perquè el màxim d'institucions,





Parc Natural de Collserola

Consorci del Parc Natural de la Serra de Collserola

Ctra. de l'Església, 92. 08017 BARCELONA Tel. 932 800 672

administracions, entitats ciutadanes i ciutadania en general s'involucrin en el Pla de Conca, en la recerca de les mesures de millora a proposar i, també, en el seguiment de la seva efectivitat. Aquest grup, serà especialment rellevant per tot el procés de participació.

A la reunió d'inici del treball s'acordarà el mecanisme de seguiment i de coordinació, així com el calendari de treball. Es duran a terme les reunions de seguiment es vagin consideren pel bon desenvolupament del treball.

Signant,


Vist i plau,

Blanca Martinez de Foix Romance
Cap de la Secció de Conservació Activa

Joan Vilamú Viñas
Cap del Servei d'Acció Territorial

Codi Segur de Verificació: 22b18f67-e063-4097-a1ce-2edf58226044
Origen: Administració
Identificador document original: ES_L01081000_2026_5154735
Data d'impressió: 07/04/2026 09:25:25
Pàgina 15 de 15

SIGNATURES
1.- BLANCA MARTÍNEZ DE FOIX ROMANCE (TCAT), 27/03/2026 11:24
2.- JOAN VILAMU VÍÑAS (TCAT), 27/03/2026 13:14



Parc Natural de Collserola

Consorci del Parc Natural de la Serra de Collserola
Ctra. de l'Església, 92. 08017 BARCELONA Tel. 932 800 672

Annex 1: Relació de treballs i estudis realitzats a la Riera de Vallvidrera els darrers anys