

Codi Segur de Verificació:
67edb8a9-a085-4f15-829f-84e815bc880d
Origen: Administració
Identificador document: ES_L01081000_2026_27342738
Data d'impressió: 25/03/2026 12:09:37
Pàgina 1 de 6

SIGNATURES
Cap signatura aplicada



Plaça de Pompeu Fabra, 1
17002 Girona
Tel. 872 97 50 00
NIF Q0801031F
aca.gencat.cat

Expedient: FUE-2026-05097420
Procediment: TE_Obres en domini públic hidràulic i/o zona de policia
Assumpte: Informe tècnic (neteja de lleres)
Document: 8638825



AGENCIA CATALANA DE L'AIGUA

Expedient : FUE-2026-05097420
Sol·licitant : Ajuntament de Sant Julià de Vilatorça
Objecte : Autorització treballs de recuperació ambiental
Curs : Riera de Sant Julià (Riera de Sant Martí)
Municipi : Sant Julià de Vilatorça (Osona)

Amb data d'entrada 26/02/2026, l' Ajuntament de Sant Julià de Vilatorça sol·licita l'autorització pels treballs de reestructuració morfològica i de recuperació ambiental d'un tram de la llera de la Riera de Sant Julià, en el terme municipal de Sant Julià de Vilatorça (Osona).

Aporta, adjunt a la sol·licitud, el document "Projecte d'arranjament i millora del tram urbà de la riera de Sant Martí – 1a Fase" subscrit pel biòleg, Sr. Albert Sorolla i Edo, el febrer de 2026.

DOCUMENTACIÓ TÈCNICA

Expedient	FUE-2026-05097420
Objecte	Autorització de treballs de recuperació ambiental
Curs Fluvial	Riera de Sant Julià (Riera de Sant Martí)
Municipi	Sant Julià de Vilatorça
Comarca	Osona
Sol·licitant	Ajuntament de Sant Julià de Vilatorça
Data sol·licitud	26/02/2026
Situació	200m aigües amunt del Pont del Molí d'Alta-riba, al nucli urbà de Sant Julià de Vilatorça
Nom / Descripció	Entre 200m aigües amunt del Pont del Molí d'Alta-riba i el carrer de la Font d'en Pep
UTM X inicial (ETRS89)	443210
UTM Y inicial (ETRS89)	4641736
UTM X final (ETRS89)	443480
UTM Y final (ETRS89)	4641590
Longitud (m)	350
Amplada (m)	35
Marge	Dret
Polígon	6
Parcel·la	69
Espais protegits	



Pàgina 1 de 6



Doc.original signat per:
Carles Baserba Viñas
10/03/2026,
Alexandre Rocas Jordi
11/03/2026

Document electrònic garantit amb signatura electrònica. Podeu verificar la seva integritat al web csv.gencat.cat fins al 10/03/2029

Original electrònic / Còpia electrònica autèntica

CODI SEGUR DE VERIFICACIÓ




091QBDKCDYYP89S184LBQO4VB61GZDF0

Data creació còpia:
11/03/2026 10:37:37

Pàgina 1 de 6

Codi Segur de Verificació:
67edb8a9-a085-4f15-829f-84e815bc880d
Origen: Administració
Identificador document: ES_L01081000_2026_27342738
Data d'impressió: 25/03/2026 12:09:37
Pàgina 2 de 6

SIGNATURES
Cap signatura aplicada



AGENCIA CATALANA DE L'AIGUA



Figura 1. Plànol de situació.

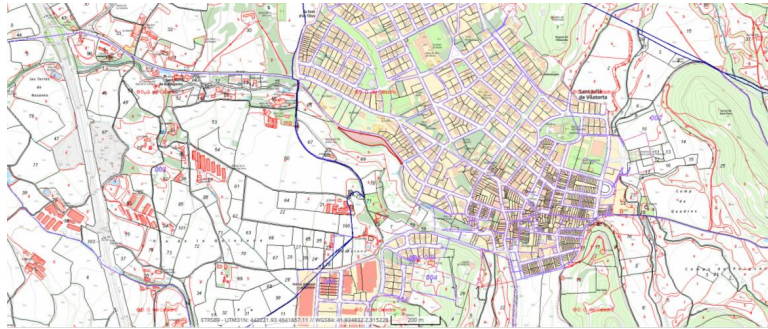


Figura 2. Plànols d'emplaçament.

Les actuacions que s'hi projecten deriven del "Pla director d'integració en el nucli urbà i millora del clavegueram del parc de les Set Fonts i entorn per a l'Ajuntament de Sant Julià de Vilatorrada. Setembre 2022"

Amb les actuacions que es proposen es gestionaran part dels abocaments d'aigües pluvials a la riera de Sant Martí i s'incrementarà la naturalització del tram intervingut generant nous



AJUNTAMENT DE SANT JULIA DE VILATORRA
Aquest document és una còpia simple del document electrònic original.



Doc.original signat per:
Carles Baserba Viñas
10/03/2026,
Alexandre Rocas Jordi
11/03/2026

Document electrònic garantit amb signatura electrònica. Podeu verificar la seva integritat al web csv.gencat.cat fins al 10/03/2029

Original electrònic / Còpia electrònica autèntica

CODI SEGUR DE VERIFICACIÓ



091QBDKCDYYP89S184LBQO4VB61GZDF0

Data creació còpia:
11/03/2026 10:37:37



AGENCIA CATALANA DE L'AIGUA



Agència Catalana de l'Aigua

hàbitats i promovent el bosc de ribera. El conjunt d'actuacions tindran en compte el manteniment i la promoció de l'ús públic respectuós amb l'espai.
Es proposen les actuacions següents:

Treballs previs

Actuació	1	Eliminació d'al·lóctones	Injecció d'acàcies
Actuació	2	Tala d'arbrat	
Actuació	3	Prevenició	Barrera per evitar terboleses
Actuació	4	Destoconat	
Actuació	5	Demolició d'estructures e formigó	

Moviments de terres

Actuació	6	Creació de canal i adequació de la morfologia del torrent i antiga pollancreda
----------	---	--

Integració de la resclosa

Actuació	7	Rampa d'escullera per integrar la resclosa
Actuació	8	Feixines
Actuació	9	Ret de coco

Millora de l'hàbitat

Actuació	10	Herbassar pluriespecífic
Actuació	11	Nuclis de plantació
		Verneda
		Bosc de ribera 1
		Bosc de ribera 2

Ús social

Actuació	13	Tanca perimetral
----------	----	------------------

CONSIDERACIONS GENERALS

L'actuació afecta terrenys de domini públic hidràulic, de zona de servitud i zona de policia fora de l'àmbit de cap espai natural de protecció especial ni cap espai d'interès natural establerts per la Llei 12/85 d'Espais Naturals i per Decret 328/92 pel qual s'aprova el Pla d'espais d'interès natural, respectivament.

La finalitat de l'actuació és la restauració i reestructuració morfològica de l'espai.

L'actuació sol·licitada no representa un perjudici per a l'ecosistema.

No es té constància de cap concessió associada a la resclosa on es preveu actuar.

L'actuació no té un impacte negatiu permanent sobre l'espai fluvial ni afecta negativament el comportament del corrent d'aigua en cas de riades, sempre que es respecti una franja de protecció. Tampoc representa un perjudici per a l'ecosistema sempre que es respecti els exemplars d'espècies de vegetació autòctona i es realitzi fora del període de nidificació de les aus.



Doc. original signat per:
Carles Baserba Viñas
10/03/2026,
Alexandre Rocas Jordi
11/03/2026

Document electrònic garantit amb signatura electrònica. Podeu verificar la seva integritat al web csv.gencat.cat fins al 10/03/2029

Original electrònic / Còpia electrònica autèntica

CODI SEGUR DE VERIFICACIÓ



091QBDKCDYYP89S184LBQO4VB61GZDF0

Data creació còpia:
11/03/2026 10:37:37

Codi Segur de Verificació:
67edb8a9-a085-4f15-829f-84e815bc880d
Origen: Administració
Identificador document: ES_L01081000_2026_27342738
Data d'impressió: 25/03/2026 12:09:37
Pàgina 4 de 6

SIGNATURES
Cap signatura aplicada



AGENCIA CATALANA DE L'AIGUA



PROPOSTA

A.- Autoritzar els treballs de reestructuració morfològica i de recuperació ambiental d'un tram de la llera de la Riera de Sant Julià, en el terme municipal de Sant Julià de Vilatorrada (Osona), d'acord amb la documentació aportada i les condicions **PARTICULARS** següents:

1. Les actuacions es realitzaran seguint les prescripcions del document "Projecte d'arranjament i millora del tram urbà de la riera de Sant Martí – 1a Fase" subscrit pel biòleg, Sr. Albert Sorolla i Edo, el febrer de 2026..
2. Les característiques de l'actuació són les següents:

Expedient	FUE-2026-05097420
Objecte	Autorització de treballs de recuperació ambiental
Curs Fluvial	Riera de Sant Julià (Riera de Sant Martí)
Municipi	Sant Julià de Vilatorrada
Comarca	Osona
Sol·licitant	Ajuntament de Sant Julià de Vilatorrada
Data sol·licitud	26/02/2026
Situació	200m aigües amunt del Pont del Molí d'Alta-riba, al nucli urbà de Sant Julià de Vilatorrada
Nom / Descripció	Entre 200m aigües amunt del Pont del Molí d'Alta-riba i el carrer de la Font d'en Pep
UTM X inicial (ETRS89)	443210
UTM Y inicial (ETRS89)	4641736
UTM X final (ETRS89)	443480
UTM Y final (ETRS89)	4641590
Longitud (m)	350
Amplada (m)	35
Marge	Dret
Polígon	6
Parcel·la	69
Espais protegits	

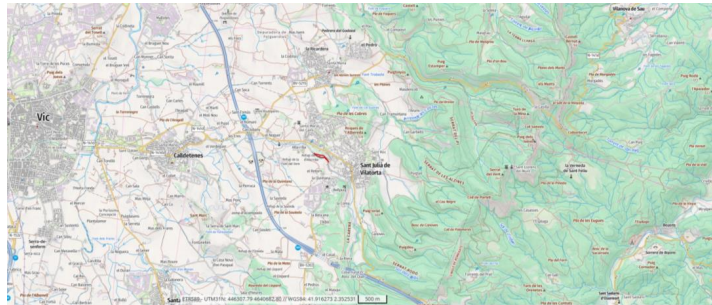


Figura 3. Plànol de situació.



Pàgina 4 de 6



Doc. original signat per:
Carles Baserba Viñas
10/03/2026,
Alexandre Rocas Jordi
11/03/2026

Document electrònic garantit amb signatura electrònica. Podeu verificar la seva integritat al web csv.gencat.cat fins al 10/03/2029

Original electrònic / Còpia electrònica autèntica

CODI SEGUR DE VERIFICACIÓ



091QBDKCDYYP89S184LBQO4VB61GZDF0

Data creació còpia:
11/03/2026 10:37:37

Pàgina 4 de 6

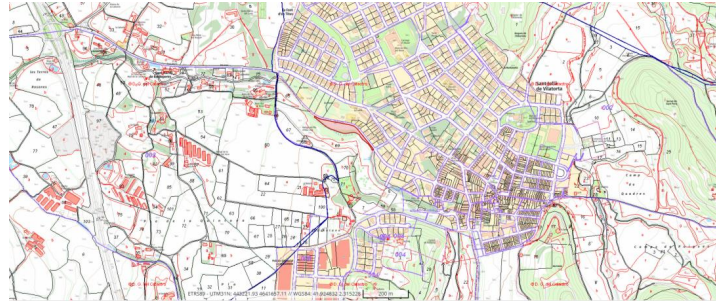


Figura 4. Plànols d'emplaçament

AGENCIA CATALANA DE L'AIGUA

3. En el punt de sortida de la xarxa de pluvials a la zona d'actuació, i abans de comunicar amb la xarxa de canals projectada, s'instal·larà un encatxat de pedra per dissipar l'energia i que no es produeixin escorrancs.
4. La directriu de les esculleres proposades no podrà reduir la secció de desguàs de la llera i seguirà la traça del marge en els trams contigus aigua avall i amunt.
5. Les proteccions d'escullera no podran estar rejuntades amb formigó, ja que això dificultaria el drenatge de les terres del extradós, necessari per assegurar l'estabilitat de la defensa, i seran posteriorment revegetades.
6. A l'hora d'executar els treballs, caldrà garantir el cabal ecològic a la riera.
7. En cap cas s'excavarà per sota de la cota natural de la llera.
8. Els treballs s'efectuaran en època d'aigües baixes i derivant seqüencialment el corrent d'aigua fora de la zona dels treballs, si cal mitjançant l'establiment de cordons de grava per tal d'evitar l'enterboliment de l'aigua per l'arrossegament dels sediments. Amb aquest objectiu, el personal tècnic de l'Agència Catalana de l'Aigua encarregat del seguiment dels treballs podrà establir mesures addicionals i fixar la seqüència i la duració de les diferents operacions.
9. El material sobrant s'haurà retirar de la llera i portar a un lloc d'abocament autoritzat.
10. Per tal d'evitar la propagació, a través d'individus, larves o propàguls, d'espècies de fauna i flora al·lòctones invasores que procedeixin d'altres zones caldrà que es



Codi Segur de Verificació:
67edb8a9-a085-4f15-829f-84e815bc880d
Origen: Administració
Identificador document: ES_L01081000_2026_27342738
Data d'impressió: 25/03/2026 12:09:37
Pàgina 6 de 6

SIGNATURES
Cap signatura aplicada



AGENCIA CATALANA DE L'AIGUA



realitzi una neteja i desinfecció prèvia d'aquelles parts de la maquinària que haurà d'entrar en contacte amb la làmina d'aigua.

11. El material de repoblació haurà de ser de la mateixa regió de procedència o regió d'identificació i haurà de complir els requisits legals i sanitaris per tal de prevenir patologies forestals. Així com complir les especificacions del Reial Decret 289/2003, de 7 de març, sobre la comercialització dels materials forestals de reproducció.
12. L'accés a les zones d'actuació es farà pels camins existents, sense ampliacions ni modificacions, i haurà de comptar amb l'autorització dels propietaris dels terrenys afectats, si escau.
13. Es netejarà la zona de residus no vegetals (llaunes, plàstics, vidres, etc.) els quals es gestionaran en instal·lacions autoritzades per l'Agència de Residus de Catalunya, d'acord amb el Text refós de la Llei reguladora dels residus de Catalunya, aprovat pel Decret Legislatiu 1/2009 de 21 de juliol, modificat per la Llei 9/2011 de 29 de desembre, de promoció de l'activitat econòmica.
14. Per tal d'assegurar l'estructura i l'estabilitat dels talussos, de mantenir la funció de corredor biològic i de potenciar, en la mesura del possible, la recuperació del bosc de ribera autòcton del curs fluvial, haurà de quedar inalterat morfològicament i lliure de tanques l'espai de 5m comptador a partir del cap del talús de la llera, corresponent a la zona de servitud.
15. *L'interessat haurà de comunicar amb antelació, al Departament d'Inspecció i Control de l'Agència Catalana de l'Aigua, la data d'inici de cadascuna de les intervencions programades (inspeccio.girona.aca@gencat.cat).*
16. La vigència de l'autorització serà d'UN ANY.

B.- Donar tràmit d'audiència a l'interessat.



Pàgina 6 de 6



Doc.original signat per:
Carles Baserba Viñas
10/03/2026,
Alexandre Rocas Jordi
11/03/2026

Document electrònic garantit amb signatura electrònica. Podeu verificar la seva integritat al web csv.gencat.cat fins al 10/03/2029

Original electrònic / Còpia electrònica autèntica

CODI SEGUR DE VERIFICACIÓ



091QBDKCDYYP89S184LBQO4VB61GZDF0

Data creació còpia:
11/03/2026 10:37:37

Pàgina 6 de 6