



---

Municipi  
**Sant Adrià del Besòs**

Tipus d'actuació  
**Obra civil. Reurbanització**

Expedient  
**903054/24**

Data  
**Maig 2025**

Tipus de document  
**Projecte d'Execució**

Gestió  
**Direcció de Serveis de l'Espai Públic**

Redacció de projecte  
**Direcció de Serveis de l'Espai Públic**

# Reurbanització de la Plaça 25 d'Octubre

---

relació de documents i volums

**01-24. Memòria i Annexos**

25-27. Plànols

28. Plec de Prescripcions Tècniques

29. Pressupost

# 14/29

Volums

# Índex de volums

## D1 Memòria i annexos

### 01-24

#### 01

Memòria  
Annex 02. Planejament

#### 02/03

Annex 03. Topografia

#### 04

Annex 04. Geologia i geotècnia

#### 05

Annex 07. Climatologia, hidrologia i drenatge

#### 06

Annex 10. Ferms i paviments  
Annex 12. Enllumenat  
Annex 13. Xarxa de reg i abastament d'aigua pel reg

#### 07/08

Annex 14. Plantacions

#### 09/10/11/12/13/14/15/16/17/18

Annex 17. Serveis existents. Serveis afectats. Nous subministraments

#### 19

Annex 20. Pla de control de qualitat

#### 20/21

Annex 21. Estudi de seguretat i salut

#### 22/23

Annex 22. Aspectes ambientals

#### 24

Annex 23. Estudi de gestió de residus de construcció i demolició  
Annex 26. Pla d'obra  
Annex 27. Justificació de preus  
Annex 28. Pla de consum i manteniment de l'obra acabada  
Annex 29. Pressupost per al coneixement de l'Administració  
Annex 30. Fitxa resum de les característiques del projecte

## D2 Plànols

### 25-27

#### 25

A 01 Situació i Emplaçament  
U 01 Estat Actual

#### 26

U 02 Definició General  
U 03 Protocol Sostenibilitat  
U 04 Accessibilitat  
U 05 Serveis Existents i Afectats  
U 10 Enderrocs, Desmuntatges i Adequació Del Terreny

#### 27

U 30 Ferms i Paviments  
U 50 Instal·lacions i Serveis  
U 60 Jardineria  
U 70 Elements Urbans

## D3 Plec de prescripcions tècniques

### 28

#### 28

01. Plec de prescripcions tècniques generals  
02. Plec de prescripcions tècniques particulars

## D4 Pressupost

### 29

#### 29

01. Amidaments  
02. Estadística de partides  
03. Quadre de preus  
04. Pressupost  
05. Resum de pressupost  
06. Últim full

**MINES I REFUGIS DE LA GUERRA**

Tant la informació de mines com la de refugis és molt antiga, d'origens diversos, molt sovint no és verificable in situ, i per tant té una fiabilitat relativa.

**Mines:**

- En general les mines són de titularitat privada.
- És possible que per algunes mines es disposi d'informació addicional en forma de plànols històrics.
- Per qualsevol tema relacionat amb les Mines d'Aigua, s'hauria d'adreçar a M<sup>a</sup> José Chesa ([michesam@bcn.cat](mailto:michesam@bcn.cat)) de la Direcció de Planificació i Innovació. Barcelona Cicle de l'Aigua, S.A., c/ Acer 16, 08038 Barcelona (Telèfon: 932 896 800).

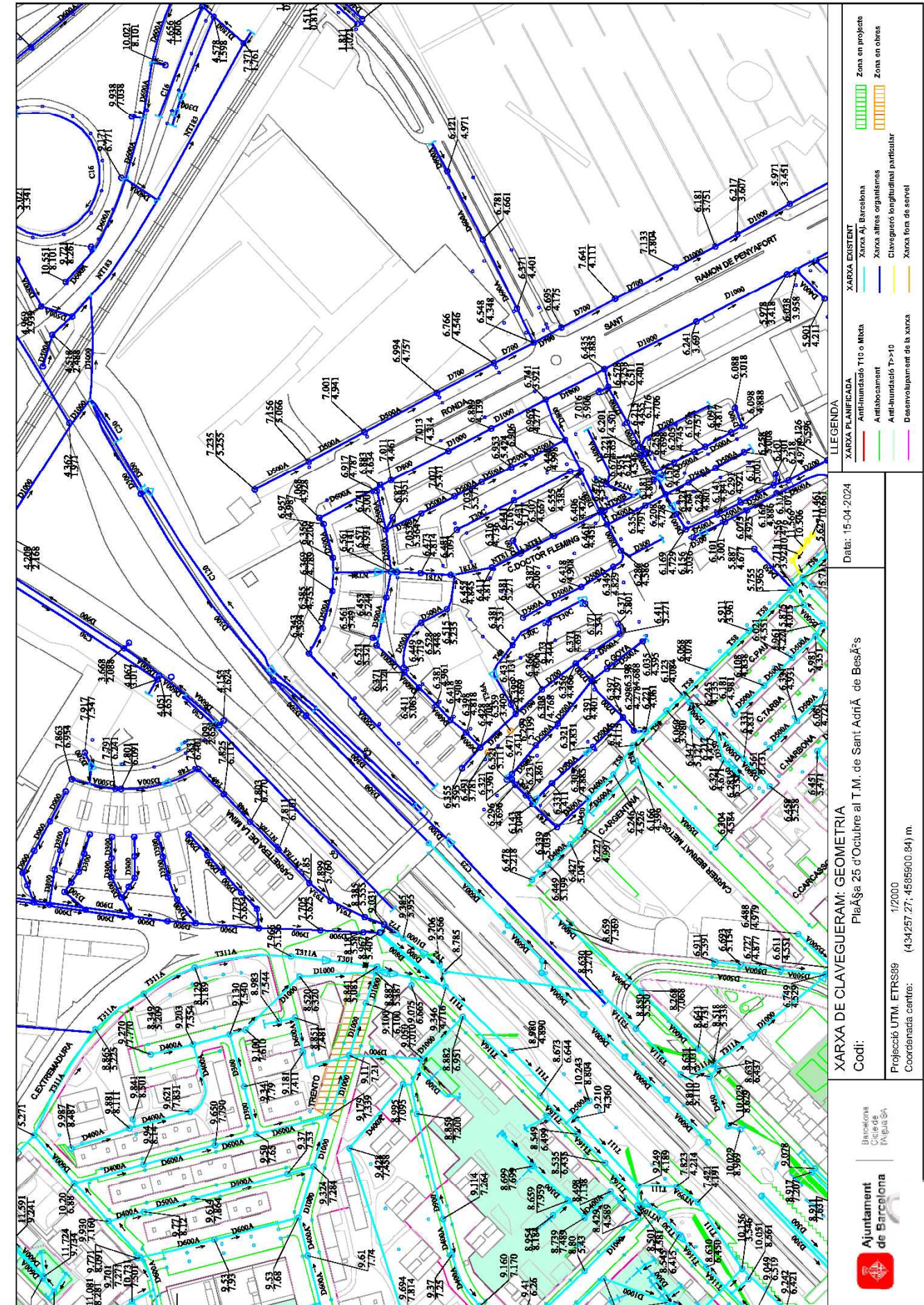
**Refugis:**

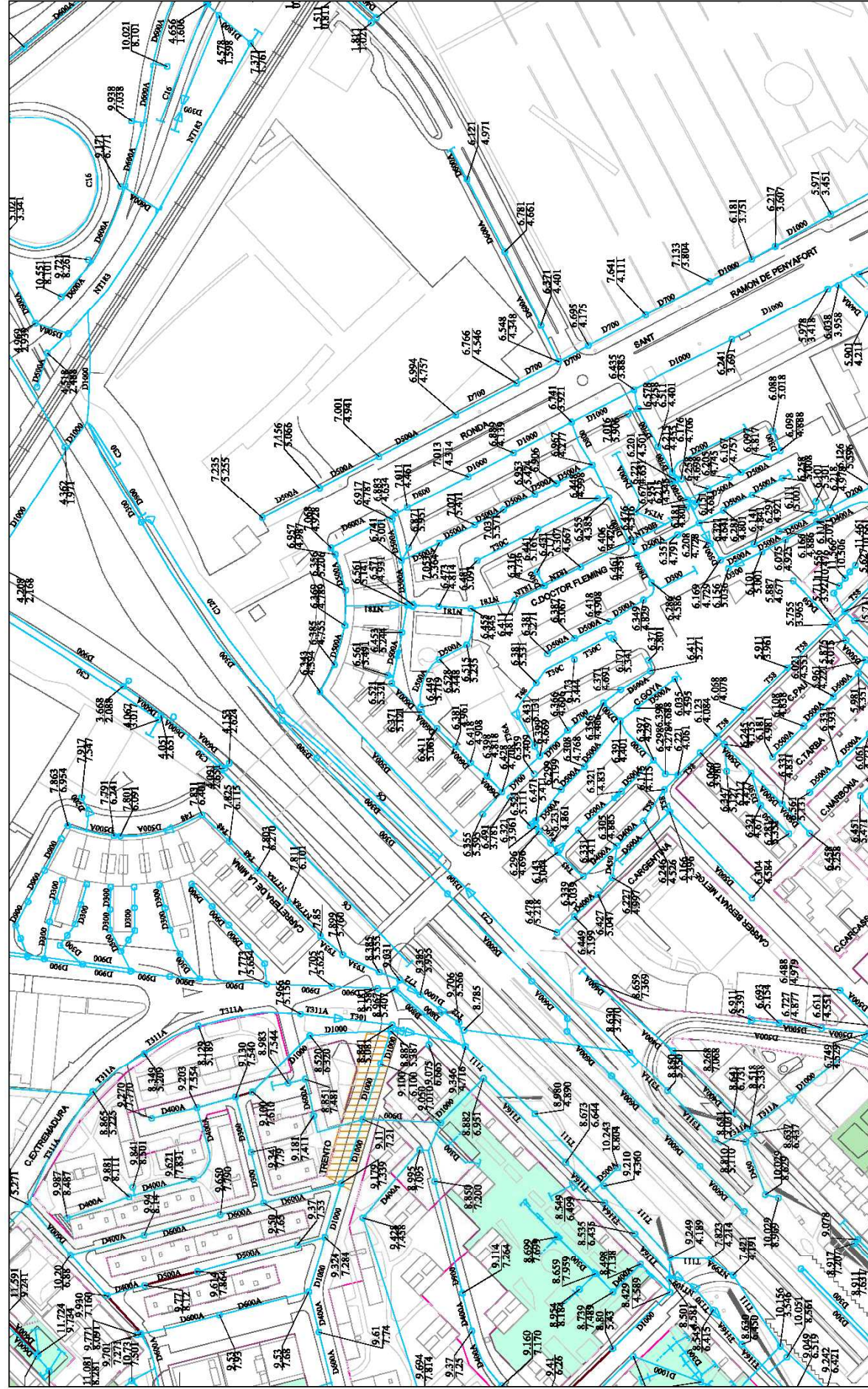
- És possible que per alguns refugis es disposi d'informació addicional en forma de plànols històrics.
- Per qualsevol tema relacionat amb els Refugis de Guerra s'hauria d'adreçar al Museu d'Història de la Ciutat, al Servei d'Arqueologia (Tel. 932 564 190).

**CONSIDERACIONS GENERALS:**

- La informació subministrada servirà exclusivament per a l'ús exposat pel peticionari en el seu escrit de sol·licitud, i tindrà una validesa màxima de 6 mesos.
- Les coordenades es faciliten en el sistema de referència UTM ETRS89.
- Quan al plànol aparegui una àrea identificada amb una trama verda de **zona en projecte** (veure llegenda), això significa que Barcelona Cicle de l'Aigua, S.A. ha redactat un projecte de xarxes a la zona, que podria eventualment interferir amb altres serveis, infraestructures o inclús amb els accessos als futurs edificis; per això, es recomana que el receptor de l'informe es posi en contacte amb Barcelona Cicle de l'Aigua, S.A. per conèixer els detalls d'aquest projecte. El mateix aplica si apareix una àrea identificada amb una trama taronja de **zona en obres**.
- Les dades dels plànols adjunts i la informació disponible s'ofereixen a títol orientatiu, degut a que tant les instal·lacions com el seu entorn poden veure's sotmeses a modificacions, especialment a les àrees indicades als plànols com a zones en obres.
- En el cas que es doni informació corresponent a altres municipis de l'Àrea Metropolitana, aquesta pot ser incompleta o no ajustada a la realitat. Per completar-la s'hauran de consultar els serveis tècnics dels Ajuntaments corresponents.
- Si es preveu l'afecció a algun dels serveis urbans municipals, cal elaborar un estudi i valoració d'aquests, i en aquest sentit els recordem l'obligatorietat de remetre'ns el projecte per tal d'emetre l'informe preceptiu a l'atenció de:

del Departament d'Informació de Projectes i Recepcions. Ajuntament de Barcelona. c/ Torrent de l'Olla, 218 – 220, 2a planta. 08012 Barcelona (Telèfon: 93 291 41 97).





**Ajuntament de Barcelona** | Barcelona, Ciutat de Plaça SA

**XARXA DE CLAVEGUERAM: ESTAT DE CONSERVACIÓ**  
 Plaça 25 d'Octubre al T.M. de Sant Adrià de Besòs

**Codi:** [Blank]

Projecció UTM, ETRS89 | Escala: 1/2000  
 Coordenada centre: (434257.27; 4585900.84) m.

Date: 15-04-2024

**LEGENDA**

- Sense delimitació
- Encunades
- Trencaments
- Enfonçaments
- Detectats detectats amb càmera de TV
- Zona en projecte
- Zona en obres
- Definició grau (estat de 1993-1996, pot estar desactualitzat)



**Ajuntament de Barcelona** | Barcelona, Ciutat de Plaça SA

**XARXA DE FIBRA ÒPTICA PEL CLAVEGUERAM**  
 Plaça 25 d'Octubre al T.M. de Sant Adrià de Besòs

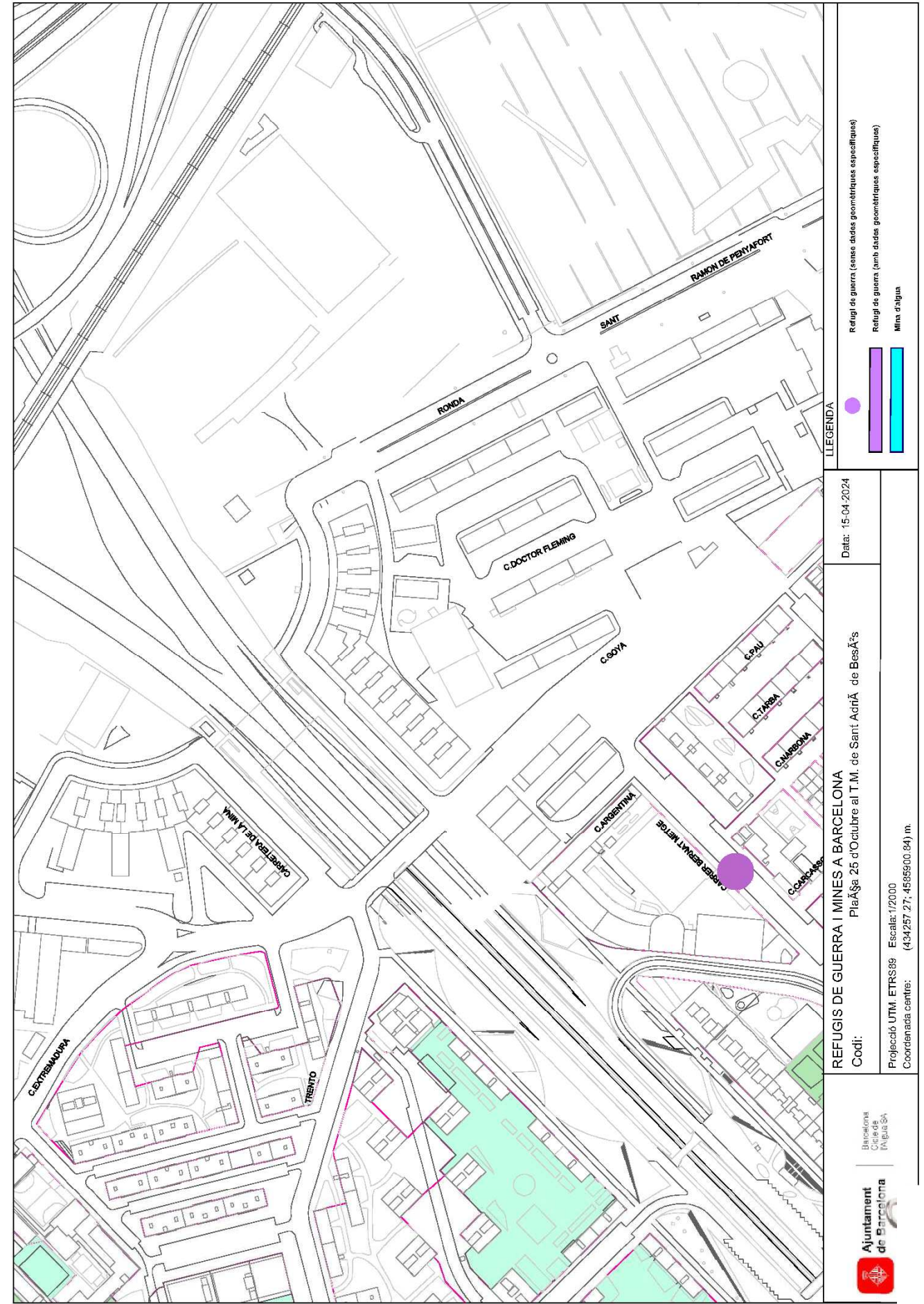
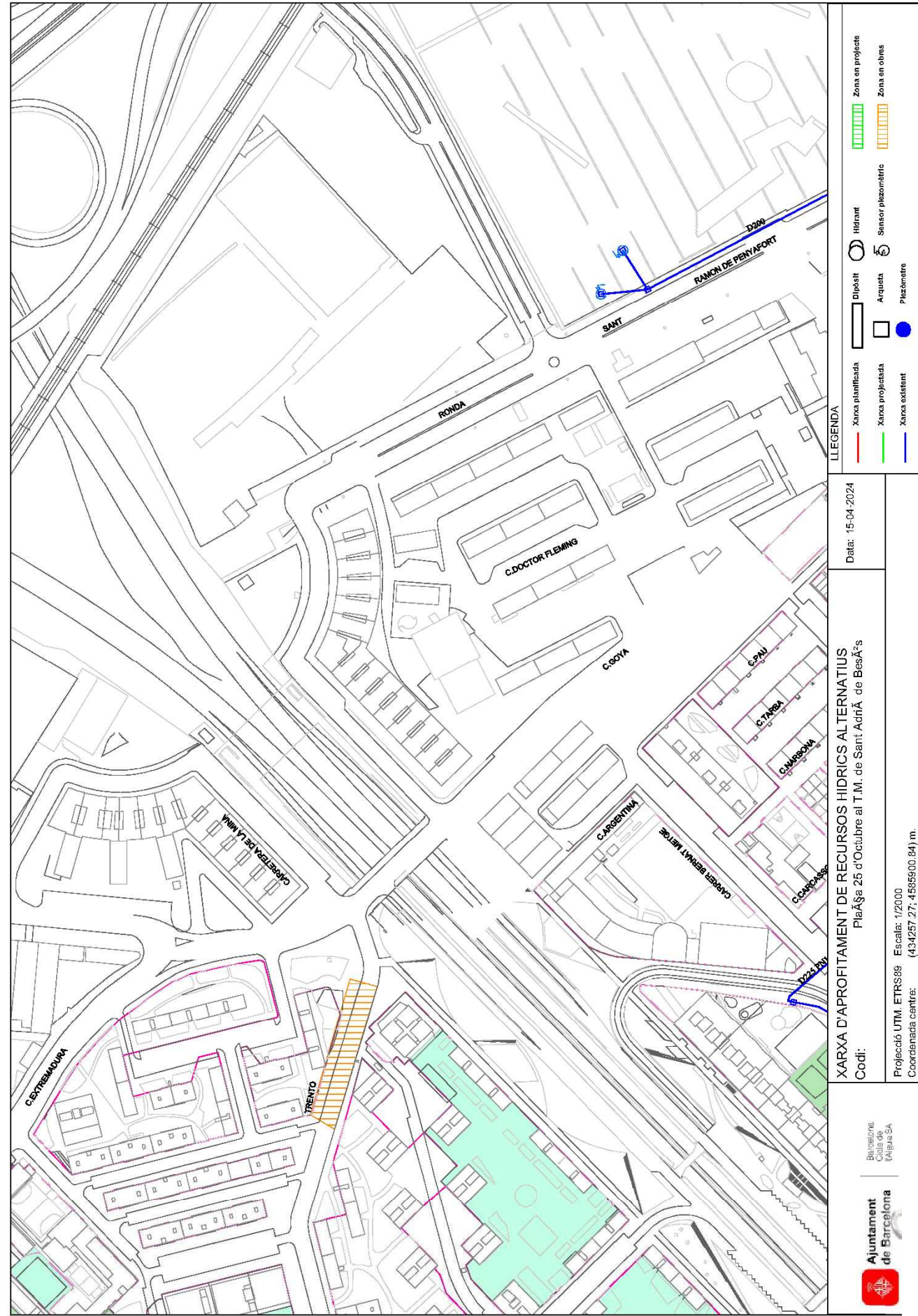
**Codi:** [Blank]

Projecció UTM, ETRS89 | Escala: 1/2000  
 Coordenada centre: (434257.27; 4585900.84) m.

Date: 15-04-2024

**LEGENDA**

- Zona projectada
- Zona en construcció
- Zona existent
- Arqueta de fibra òptica



Ref: 730638

Señores:

En relación a su solicitud con fecha 15/04/2024, Ref: 730638, les adjuntamos el grafiado de los planos solicitados correspondientes a las instalaciones subterráneas de EDISTRIBUCIÓN Redes Digitales S.L.U.

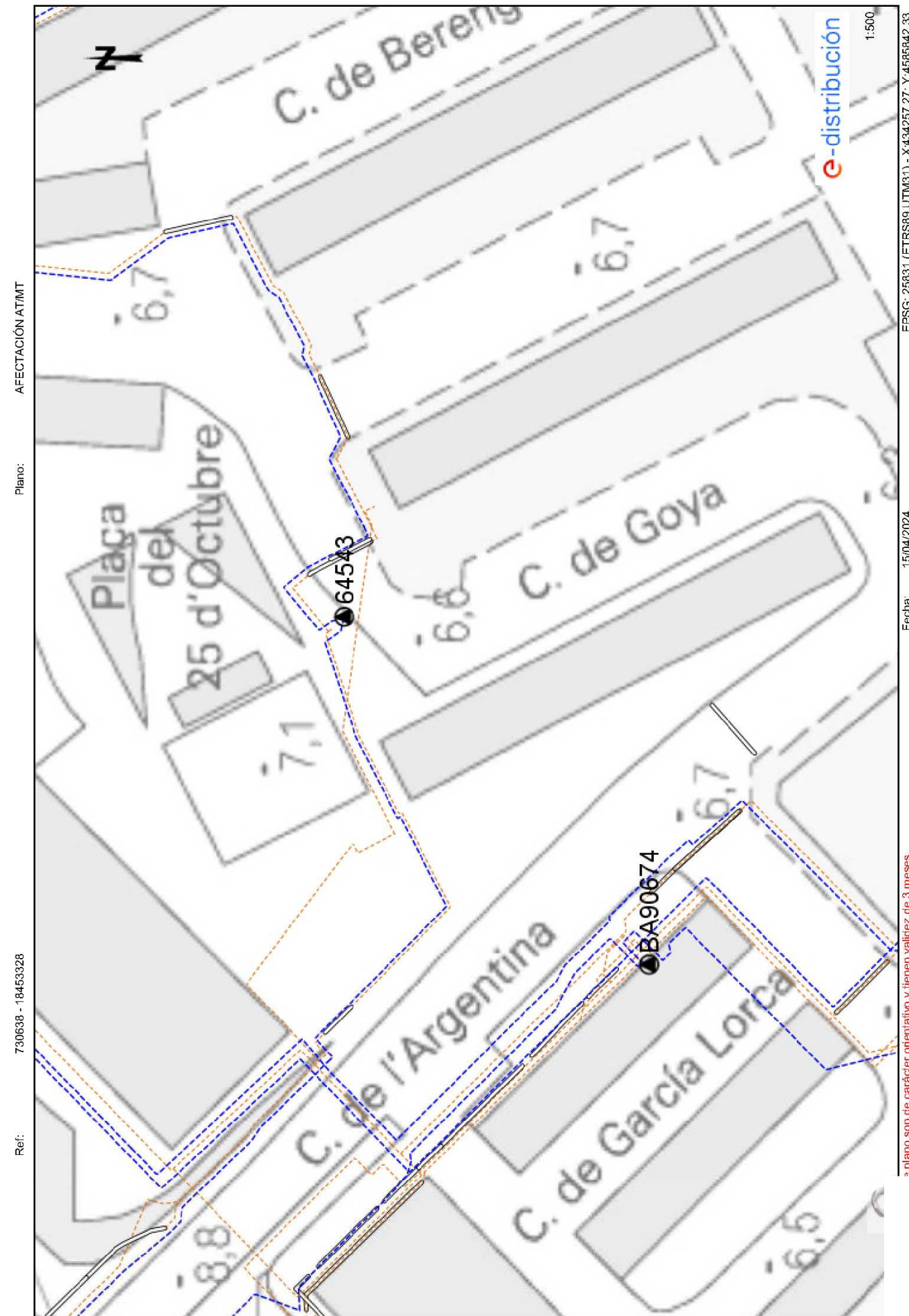
Por otro lado, les indicamos que los datos facilitados son a título orientativo, ya que pueden haber resultado afectados por la topografía del terreno y/o otros trabajos, y tienen validez para el proyecto.

Les recordamos que de acuerdo con la Orden TIC 341 de 22 de julio a la hora de la ejecución de este proyecto, deberán volver a solicitarnos servicios y, dependiendo de la zona de afectación, realizar el reconocimiento y firma de la Acta de Control.

Quedamos a su disposición para cualquier duda y aprovechamos la ocasión para saludarles.

Anexos:

Planos, numerados 730638 - 18453381 - BT, 730638 - 18453328 - AT-MT, 730638 - 18453329 - AT-MT, 730638 - 18453380 - BT



730638 - 18453328

Plano: AFECTACIÓN AT/MT

plano son de carácter orientativo y tienen validez de 3 meses.

Fecha: 15/04/2024

EPSG: 25831 (ETRS89 UTM31) - X:434257.27; Y:458542.33