



AJUNTAMENT DE LA TORRE DE L'ESPANYOL
Ribera d'Ebre

**Núria Rosa Estivill Solé , Secretaria -interventora
accidental de l'Ajuntament de la Torre de l'Espanyol,**

Que, en relació a la relació de parcel·les afectades per l'itinerari núm. 8 pel pla de senyalització d'itineraris de cicloturisme (desenvolupat pel Consorci de Polítiques Ambientals de les Terres de l'Ebre (COPATE), en representació dels 4 consells comarcals de les Terres de l'Ebre, anomenat 'Espais naturals de la Reserva de la Biosfera de les Terres de l'Ebre') tramés pel Consell Comarcal de la Ribera d'Ebre, en data 07/10/2024, Núm registre d'entrada 4315200000-1-2024-001798-2, incorporat a l'expedient : **4315200000-2024-0000563**, l'esquema del qual es reproduïx a continuació:



CERTIFICO:

Que són de titularitat municipal la relació de les parcel·les següents,:

Polígono 1 Parcela 9001
Polígono 1 Parcela 9006
Polígono 1 Parcela 9007
Polígono 1 Parcela 9008
Polígono 7 Parcela 9001
Polígono 7 Parcela 9004
Polígono 7 Parcela 9005
Polígono 7 Parcela 9008
Polígono 7 Parcela 9013



AJUNTAMENT DE LA TORRE DE L'ESPANYOL
Ribera d'Ebre

Polígono 8 Parcela 9001
Polígono 8 Parcela 9004
Polígono 8 Parcela 9005

i perquè així consti, signo el present certificat, amb el vist-i-plau del Sr. Alcalde.

La Torre de l'Espanyol, en la data de la darrera signatura.

Aquest document és una còpia autèntica del document electrònic original custodiat per Ajuntament de la Torre de l'Espanyol. Podeu verificar la seva autenticitat a través del servei de validació de l'Ems amb el CVE 8F564A924019441B0F17B6017E9CD7F i data d'emissió 13/12/2024 a les 13:16:49

Expedient: 4315200000-2024-0000563
Òrgan competent: Alcaldia

DECRET

Autorització al Consell Comarcal i Copate a la senyalització en camins municipals, qualificats de béns de domini públic d'ús comú, de l'itinerari *cicloturístic número 8 , dintre del projecte Espais naturals de la Reserva de la Biosfera de les Terres de l'Ebre

Fets

El Consell Comarcal de la Ribera d'Ebre, d'Ebre, en data 07/10/2024, Núm registre d'entrada 4315200000-1-2024-001798-2, sol·licita autorització per la senyalització d'itinerari turístic núm. 8, a efectuar pel COPATE, dintre del projecte Espais naturals de la Reserva de la Biosfera de les Terres de l'Ebre.

En aquesta s'exposa la cartelleria i les vies en la qual s'implantaria aquesta senyalització, per allò que afecta a camins municipals, qualificats de béns de domini públic d'ús comú que s'indica al mateix document i que es coincideix amb l'itinerari cicloturístic número 8 , dintre del projecte Espais naturals de la Reserva de la Biosfera de les Terres de l'Ebre , en els vials de titularitat municipal

Aquest itinerari afecta les següents finques de titularitat municipal:

Polígono 1 Parcela 9001
Polígono 1 Parcela 9006
Polígono 1 Parcela 9007
Polígono 1 Parcela 9008
Polígono 7 Parcela 9001
Polígono 7 Parcela 9004
Polígono 7 Parcela 9005
Polígono 7 Parcela 9008
Polígono 7 Parcela 9013
Polígono 8 Parcela 9001
Polígono 8 Parcela 9004
Polígono 8 Parcela 9005

I d'altres d'ús privat, de les quals n'haurà d'obtenir la corresponent autorització.

Vista:

- La sol·licitud presentada pel Consell Comarcal de la Ribera d'Ebre, d'Ebre, en data 07/10/2024, Núm registre d'entrada 4315200000-1-2024-001798-2], sol·licitant autorització per a la senyalització de béns de domini públic d'ús comú de l'itinerari *cicloturístic número 8 , dintre del projecte Espais naturals de la Reserva de la Biosfera de les Terres de l'Ebre , en els vials de titularitat municipal .
- L'informe tècnic de data 10/12/2024 elaborat per l'arquitecte municipal Lluís Gironés Pedrol , en el qual s'emet un dictamen favorable a la senyalització proposada.

Fonaments de dret

De conformitat amb el que es disposa en la Llei 33/2003, de 3 de novembre, del Patrimoni de les Administracions Públiques, i altra normativa concordant.

Considerant:

- Que el projecte de senyalització s'emmarca dins del projecte "Espais naturals de la Reserva de la Biosfera de les *Terres de l'Ebre".
- Que la senyalització de l'itinerari *cicloturístic número 8 contribuirà a promoure el turisme sostenible i a posar en valor el patrimoni natural del municipi.
- Que l'informe tècnic ha avaluat els possibles impactes ambientals i socials de la senyalització, i ha proposat les mesures necessàries per a mitigar-los.
- Que la senyalització es durà a terme en camins municipals classificats com a béns de domini públic d'ús comú.

En conseqüència, RESOLC:

Primer.- Autoritzar la senyalització de l'itinerari cicloturístic número 8, segons el proposat pel Consorci de Polítiques Ambientals de les Terres de l'Ebre (*COPATE), en els terrenys municipals qualificats de béns de domini públic

d'ús comú, determinats en el 2n paràgraf de l'exposició dels fetsm, i de conformitat amb el document tècnic presentat.

Segon.- Concedir al Consorci de Polítiques Ambientals de les *Terres de l'Ebre (*COPATE) l'autorització per a dur a terme la senyalització, d'acord amb les especificacions tècniques i el termini establerts en el projecte.

Tercer.- Fer referent al Consorci de Polítiques Ambientals de les Terres de l'Ebre (*COPATE) que ha de complir amb les mesures de protecció ambiental i social establertes en l'informe tècnic.

Quart.- Establir que la senyalització haurà de mantenir-se en bon estat per part del Consorci de Polítiques Ambientals de les *Terres de l'Ebre (*COPATE) o per l'entitat que en el futur assumeixi la gestió de l'itinerari.

Cinquè.- Notificar la present resolució al Consorci de Polítiques Ambientals de les *Terres de l'Ebre (*COPATE) i al Consell Comarcal de la Ribera d'Ebre.

Sisè.- Donar compte al ple de la present resolució en la primera sessió que es convoqui.

Règim de recursos:

Si es vol impugnar la present resolució, que posa fi a la via administrativa, procedeix interposar recurs contenciós administratiu davant el Jutjat Contenciós Administratiu de Tarragona, en el termini de dos mesos a comptar de l'endemà de la seva notificació.

Alternativament i de forma potestativa, es pot interposar recurs de reposició davant el mateix òrgan que l'ha dictat, en el termini d'un mes a comptar de l'endemà de la seva notificació

Sergi Borràs Jornet

Alcalde de l'Ajuntament de la Torre de l'Espanyol.



Anna Jornet Jornet, secretària – Interventora de l'Ajuntament, comarca de la Ribera d'Ebre

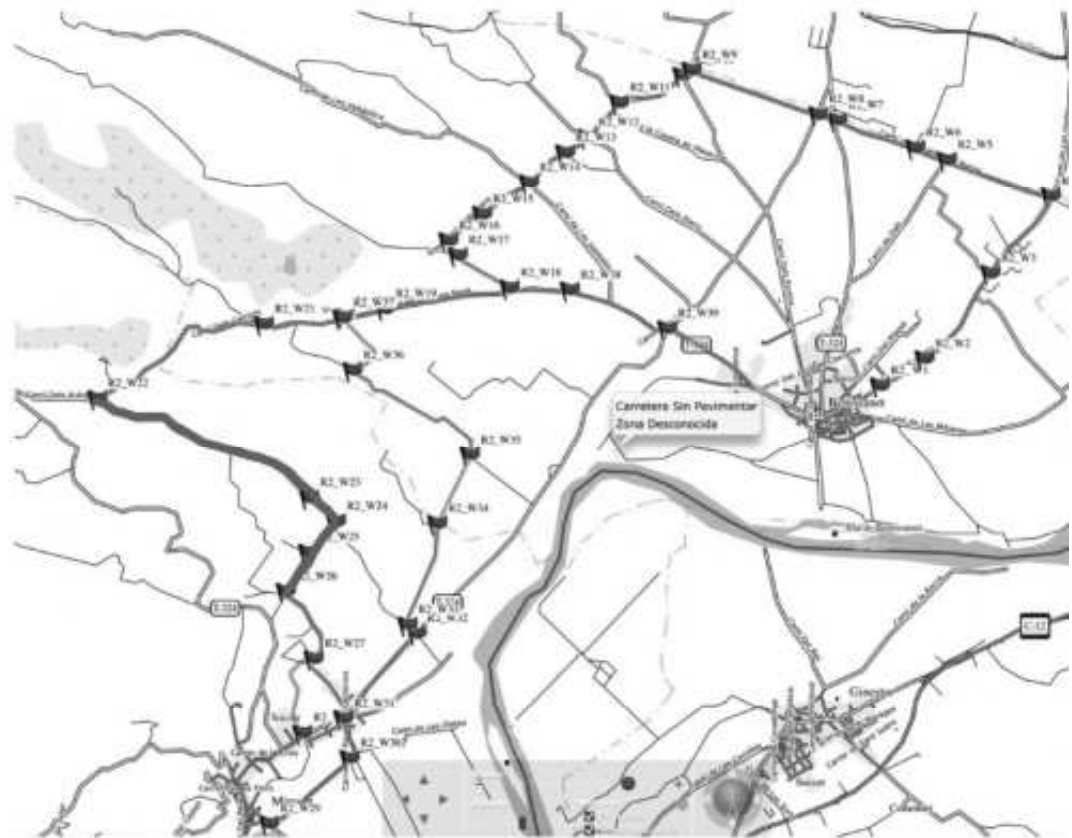
CERTIFICO:

Que, revisades les dades a l'inventari de bens municipals, els camins senyalitzats en els plànols adjunts són de titularitat municipal

PLA SENYALITZACIÓ ITINERARIS CICLOTURISME

PLA SENYALITZACIÓ ITINERARIS CICLOTURISME

ITINERARI 2



RUTA 3 – BARRUFEMES. L'EBRE MÉS AMAGAT

No hi transcorre cap camí municipal



RUTA 6 – MIRAVET. DARRERE LES PASSE DELS CAVALLERS DEL TEMPLE



I perquè així consti, expedixo aquest certificat amb el vist-i-plau de l'alcalde.

Miravet, a data de signatura

Signat electrònicament

Expedient: 4308460009-2024-0000804
Referència: AUTORITZACIÓ COPATE RUTES BTT I SENDERISME
Òrgan competent: Alcaldia

DECRET

AUTORITZACIÓ COPATE RUTES BTT I SENDERISME

Fets

El maig de 2022 el COPATE, en representació dels 4 consells comarcals de l'Ebre, va sol·licitar un PSTD, anomenat 'Espais naturals de la Reserva de la Biosfera de les Terres de l'Ebre' que inclou un seguit d'actuacions repartides per les quatre comarques de les Terres de l'Ebre, valorades amb un total de 3.000.000 € (IVA inclòs):

El projecte ha estat desenvolupat amb la idea de ser un projecte d'impuls al turisme sostenible, treballant amb diferents actuacions repartides i amb afectació a totes les Terres de l'Ebre, sota el paraigües de la marca Reserva de la Biosfera de les Terres de l'Ebre.

La interconnexió de les diferents vies ciclables i de senderisme que hi ha repartides entre les 4 comarques de l'Ebre, és de vital importància per poder esdevenir un territori amb múltiples oportunitats de gaudir dels diferents espais naturals que tenim amb traçats que els uneixen de forma alternativa a les vies adaptades per vehicles motoritzats.

Amb el projecte Espais Naturals de la Reserva de la Biosfera de les Terres de l'Ebre, és vol impulsar aquest valor de gaudir del territori amb bicicleta, caminant o en qualsevol cas sense utilitzar mitjans motoritzats, per aconseguir-ho necessitem vies amb bon estat i ben senyalitzades, que s'enllacin entre elles i permetin a l'usuari gaudir del territori segons el traçat del seu propi interès.

Dintre del projecte hi ha una actuació destinada a millorar la interconnexió d'espais ciclables de les Terres de l'Ebre, i pel que respecta a la comarca de la Ribera d'Ebre l'actuació consisteix en millorar i unificar la senyalització de les vies ciclables i de senderisme de la comarca.

Les rutes proposades, tant a nivell de BTT com de senderisme ja van estar treballades amb el territori anteriorment, ara, aquesta actuació tracta únicament d'unificar les senyals i aconseguir un territori amb indicacions clares i unificades per gaudir dels diversos espais naturals de la comarca.

Dintre de les rutes proposades, n'hi ha 3 que passen pel terme municipal de Miravet:

1.- RUTA DE CICLOTURISME: LES DOLÇORS VERMELLES DE LA RIBERA D'EBRE.

2.- RUTA 3 – BARRUFEMES. L'EBRE MÉS AMAGAT.

3.- RUTA 6 – MIRAVET. DARRERE LES PASSES DELS CAVALLERS DEL TEMPLE

En data 7 d'octubre de 2024, amb registre d'entrada número 4308460009-1-2024-001478-2 aquest ajuntament va rebre una tramesa amb l'informació esmentada i on es sol·licita acord de l'Ajuntament on s'autoritzi al COPATE a iniciar el procés de licitació del contracte d'aquesta actuació així com a l'empresa que resulti adjudicatària del mateix per realitzar l'actuació al nostre terme municipal.

Fonaments de dret

Llei 7/1985, de 2 d'abril, reguladora de les bases del règim local.

En conseqüència, RESOLC:

Primer.- Autoritzar al COPATE a iniciar el procés de licitació el contracte de les actuacions que consten als fets i als documents enviats a la tramesa esmentada als fets, així com a l'empresa que resulti adjudicatària del mateix per realitzar l'actuació a Miravet, sempre que tingui les autoritzacions corresponents .

Segon.- Notificar aquesta resolució al COPATE – Consell Comarcal de la Ribera d'Ebre

Règim de recursos:

Si es vol impugnar la present resolució, que posa fi a la via administrativa, procedeix interposar recurs contenciós administratiu davant el Jutjat Contenciós Administratiu de Tarragona, en el termini de dos mesos a comptar de l'endemà de la seva notificació.

Alternativament i de forma potestativa, es pot interposar recurs de reposició davant el mateix òrgan que l'ha dictat, en el termini d'un mes a comptar de l'endemà de la seva notificació

L'Alcalde,

Miguel Morales Gutiérrez

Sònia Ripoll Avante (1 de 2)
Secretària-Interventora
Local
Data: 21/10/2024
HASH: 07303362602664cfa874260761882b6



Sònia Ripoll Avante, secretària-interventora accidental de l'ajuntament de Móra d'Ebre, en virtut de la Resolució de la Direcció General de l'Administració Local de data 18 de juliol de 2024, d'acord amb l'ordenat mitjançant provisió de l'Alcaldia de data 16 de juliol de 2024 i en compliment d'allò que s'ha fixat en l'article 3.3 a) del Reial decret 128/2018, de 16 de març, pel qual es Regula el Règim Jurídic dels Funcionaris d'Administració Local amb Habilitació de Caràcter Nacional,

CERTIFICO:

Que al Llibre de Registre de l'Inventari de Bens, hi figura com a bé de domini públic adscrit a l'ús públic, el **camí de la Font del Tomo**.

I perquè així consti, a efectes del projecte de senyalització de la ruta de senderisme: La Picossa, cims amb estels, inclosa al projecte *Espais Naturals de la Reserva de la Biosfera de les Terres de l'Ebre*, expedixo aquest certificat amb el vistiplau de l'alcalde.

Móra d'Ebre, (document signat electrònicament al marge)

Vist i plau

L'alcalde

Rubèn M. Biarnés Renedo

Rubèn Miquel Biarnés Renedo (2 de 2)
Alcalde-President
Local
Data: 21/10/2024
HASH: 3611reda254f5fb59e4399f8e373f6e59





CERTIFICAT

EXPEDIENT NÚM.	ÒRGAN COL·LEGIAT	DATA DE LA SESSIÓ
2100/2024	La junta de govern local	14/10/2024

EN QUALITAT DE SECRETARI D'AQUEST ÒRGAN, CERTIFICO:

Que en la sessió celebrada en la data a dalt indicada es va adoptar el següent acord, amb la salvetat i a reserva del text definitiu aprovat, d'acord l'article 206 del RD 2568/1986, de 28 de novembre, pel que s'aprova el Reglament d'Organització i Funcionament i règim jurídic de les entitats locals (ROF),

EXPEDIENT 2100/2024. APROVACIÓ AUTORITZACIÓ PER SENYALITZACIÓ. RUTA SENDERISME: LA PICOSSA, CIMS AMB ESTELS

Favorable Tipus de votació: Unanimitat/Assentiment

RESOLUCIÓ

Atesa la documentació presentada pel Consell Comarcal de la Ribera d'Ebre, núm, registre entrada 2024-E-RC-3731, exposant el projecte de senyalització de vies ciclables i de senderisme que té previst executar el COPATE, en el marc del PSTD: "Espais Naturals de la Reserva de la Biosfera de les Terres de l'Ebre" i pel que respecta al municipi de Móra d'Ebre la senyalització de la ruta de senderisme: La Picossa, cims amb estels i per la qual cosa sol·liciten l'autorització d'aquest ajuntament.

Vist l'informe favorable del regidor de Medi Ambient.

Informat i debatut en sessió del Consell de Govern Municipal.

La Junta de Govern Local, per UNANIMITAT dels membres assistents a la sessió,

ACORDA:

PRIMER: Autoritzar al COPATE a iniciar el procés de licitació del contracte de l'actuació: Rutes de Senderisme.- La Picossa, cims amb estels. Móra d'Ebre, així com a l'empresa que resulti adjudicatària del mateix per la realització de la mateixa, amb la salvetat que calguin les autoritzacions expresses dels propietaris de les finques privades, per on es preveu instal·lar la senyalització corresponent.

SEGON: Comunicar aquest acord al Consell Comarcal de la Ribera d'Ebre.





RECURSOS/AL·LEGACIONS

Contra aquesta resolució, que posa fi a la via administrativa, es podrà interposar recurs contenciós administratiu davant el Jutjat Contenciós Administratiu de Tarragona , en el termini de dos mesos a comptar des del dia següent al de la seva notificació.

Alternativament i de forma potestativa, es pot interposar recurs de reposició davant el mateix òrgan que l'ha dictat, en el termini d'un mes a comptar des del dia següent al de la seva notificació.

DOCUMENT SIGNAT ELECTRÒNICAMENT





AJUNTAMENT DE LA REIAL VILA
DE
MÓRA LA NOVA

EDUARD ROBERT ODENA, Secretari-interventor de l'Ajuntament de Móra la Nova, Ribera d'Ebre,

CERTIFICO:

Que dins del PROJECTE EXECUTIU DE SENYALITZACIÓ D'INFRAESTRUCTURES I PUNTS D'INTERÈS AMBIENTAL DE LA RESERVA DE LA BIOSFERA DE LES TERRES DE L'EBRE promogut pel COPATE, s'hi contempla l'Actuació 2 corresponen a la Senyalització interpretativa de 12 rutes de senderisme i 11 de BTT, dins de la qual està definida l'itinerari R10. *Els masos de Móra, la memòria del riu* que el seu traçat està situat dins del terme municipal de Móra la Nova.

Que dins d'aquest traçat hi ha camins municipal i altres que no ho son, i en un altres un tram es compta amb l'autorització de pas dels titulars de les finques.

Els camins de titularitat municipal pels quals discorre la ruta R10 - La memòria del Riu, assenyalada en el plànol adjunt amb el color ---, son:

- Camí de la Barca
- Camí del Mas de la Coixa
- Camí de de les Sequines

La zona amb autorització de pas general pels seus titulars a favor de l'Ajuntament es correspon amb l'assenyalada amb el color ---.

La zona assenyalada en el plànol adjunt amb el color --- no és una via municipal.

I perquè així consti, expedixo la present certificació, que signo i segello, junt amb el vistiplau del senyor alcalde, Jesús Álvarez Vilas, a Móra la Nova, a data de signatura electrònica.

Vist i Plau
L'ALCALDE

C/. Major, 88 – Tel. 977.40.03.47 – Fax 977.41.42.74 – 43770 MÓRA LA NOVA (Ribera d'Ebre)
E-mail: ajuntament@moralanova.cat - www.moralanova.cat

C.I.F. P-4309500-I



AJUNTAMENT DE LA REIAL VILA
DE
MÓRA LA NOVA

EDUARD ROBERT ODENA, Secretari-interventor de l'Ajuntament de Móra la Nova, Ribera d'Ebre

CERTIFICO: Que a l'acta de la sessió ordinària de la Junta de Govern Local d'aquest Ajuntament celebrada el dia 27/02/2025, figura, entre d'altres, el següent acord que, transcrit literalment, diu:

6. Proposta d'acord per l'autorització al COPATE a iniciar el procés de licitació de la contractació de l'actuació "Espais naturals de la Reserva de la Biosfera de les Terres de l'Ebre". Exp. 4309440003-2025-0000521

Fets

ANTECEDENTS I MOTIVACIÓ

El maig de 2022 el Consorci de Polítiques Ambientals de les Terres de l'Ebre (COPATE), en representació dels 4 consells comarcals de l'Ebre, va sol·licitar un PSTD, anomenat 'Espais naturals de la Reserva de la Biosfera de les Terres de l'Ebre' que inclou un seguit d'actuacions repartides per les quatre comarques de les Terres de l'Ebre, valorades amb un total de 3.000.000 € (IVA inclòs).

El projecte ha estat desenvolupat pel COPATE amb la idea de ser un projecte d'impuls al turisme sostenible, treballant amb diferents actuacions repartides i amb afectació a totes les Terres de l'Ebre, sota el paraigües de la marca Reserva de la Biosfera de les Terres de l'Ebre.

La interconnexió de les diferents vies ciclables i de senderisme que hi ha repartides entre les 4 comarques de l'Ebre, és de vital importància per poder esdevenir un territori amb múltiples oportunitats de gaudir dels diferents espais naturals que tenim amb traçats que els uneixen de forma alternativa a les vies adaptades per vehicles motoritzats.

Amb el projecte Espais Naturals de la Reserva de la Biosfera de les Terres de l'Ebre, és vol impulsar aquest valor de gaudir del territori amb bicicleta, caminant o en qualsevol cas sense utilitzar mitjans motoritzats, per aconseguir-ho necessitem vies amb bon estat i ben senyalitzades, que s'enllacin entre elles i permetin a l'usuari gaudir del territori segons el traçat del seu propi interès.

Dintre del projecte hi ha una actuació destinada a millorar la interconnexió d'espais ciclables de les Terres de l'Ebre, i pel que respecta a la comarca de la Ribera d'Ebre l'actuació consisteix en millorar i unificar la senyalització de les vies ciclables i de senderisme de la comarca.

Les rutes proposades, tant a nivell de BTT com de senderisme ja van estar treballades amb el territori anteriorment, ara, aquesta actuació tracta únicament d'unificar les senyals i aconseguir un territori amb indicacions clares i unificades per gaudir dels diversos espais naturals de la comarca.

La implicació de l'Ajuntament de Móra la Nova amb aquest projecte ve donada pel fet que dintre de les rutes proposades, n'hi ha una que passa pel terme municipal, d'acord amb el següent detall:

MUNICIPI: Móra la Nova

RUTES DE SENDERISME:

10. Els masos de Móra, la memòria del riu. Móra la Nova

Fonaments de dret

- Llei 7/85, de 2 d'abril, reguladora de les Bases del Règim Local.
- Llei 39/2015, de 2 d'octubre, de procediment administratiu comú de les Administracions Públiques
- Decret de l'Alcaldia núm. 660/2024 de 23 de desembre de reestructuració de les àrees i regidories delegades i de delegació de competències a la Junta de Govern Local

En conseqüència, **S'ACORDA:**

PRIMER. AUTORITZAR al COPATE a iniciar el procés de licitació del contracte de l'actuació 'Espais naturals de la Reserva de la Biosfera de les Terres de l'Ebre', en la qual s'hi troba inclòs l'itinerari *R10. El masos de Móra, la memòria del riu. Móra la Nova*, i AUTORITZAR, igualment, a l'empresa que resulti adjudicatària del contracte per realitzar els treballs necessaris per dur terme l'actuació dins al terme municipal de Móra la Nova.

SEGON. COMUNICAR al Consell Comarcal de la Ribera el present acord pel seu coneixement i efectes.

Règim de recursos:

Si es vol impugnar la present resolució, que posa fi a la via administrativa, procedeix interposar recurs contenciós administratiu davant el Jutjat Contenciós Administratiu de Tarragona, en el termini de dos mesos a comptar de l'endemà de la seva notificació.

Alternativament i de forma potestativa, es pot interposar recurs de reposició davant el mateix òrgan que l'ha dictat, en el termini d'un mes a comptar de l'endemà de la seva notificació

I, perquè així consti amb l'advertència dels termes que resultin de l'aprovació de l'acta corresponent, signo aquest certificat, juntament amb el vistiplau del senyor Alcalde, Jesús Álvarez Vilás, a Móra la Nova, en data de signatura electrònica.

Secretari-interventor

Eduard Robert Odena

Vist i Plau, L'Alcalde

Jesús Álvarez Vilas

Aquest document és una còpia autèntica del document electrònic original custodiat per Ajuntament de Móra la Nova. Podeu verificar la seva autenticitat a través del servei de validació de l'Ens amb el CVE B335FDAC205F4E69B67CF816B35D1EE2 i data d'emissió 04/03/2025 a les 11:55:35

SIGNAT ELECTRÒNICAMENT PER:

Eduard Robert Odena - DNI ** (SIG) el dia 04/03/2025 a les 11:12:24 i Jesús Álvarez - DNI ** (TCAT) el dia 04/03/2025 a les 11:15:39

Maria Manuel Pentinat, com a secretària interventora de l'Ajuntament de Rasquera,

INFORMO:

Que, hem detectat que els camins i els punts on es preveu la instal·lació de senyals per on passa la ruta detallada en la ruta 7 – Observatori del Líster. Els ulls del coronel, de la tramesa rebuda en data 7 d'octubre de 2024, mitjançant registre d'entrada número 4312120002-1-2024-001026-2, fa anys que s'utilitzen amb finalitat pública, com a ruta de senderisme, però la titularitat no ho és.

Una part de la ruta transcorre pel camí anomenat “Camí de Pessols”, situat al polígon 19, parcel·la 9008, el qual és de domini públic. Seguidament, passa pel camí conegut amb el nom de “Camí Coll de Pins”, ubicat al polígon 18, parcel·la 9008, també de domini públic. Ara bé, alguns dels camins, senderes i punts on es preveu la instal·lació de senyals, que formen part de la ruta del Líster, segons dades extretes de l'Oficina virtual del Cadastre, transcorren en parcel·les de titularitat privada.

I, perquè així consti, als efectes oportuns, expedeixo el present informe amb el vistiplau de la Sra. Alcaldessa.

Rasquera, a data de signatura electrònica

Expedient: 4312120002-2024-0000297
Òrgan competent: Alcaldia

DECRET

Autorització al COPATE

Fets

PRIMER. El maig de 2022 el COPATE, en representació dels 4 consells comarcals de l' Ebre, va sol·licitar un PSTD, anomenat 'Espais naturals de la Reserva de la Biosfera de les Terres de l'Ebre' que inclou un seguit d'actuacions repartides per les quatre comarques de les Terres de l'Ebre, valorades amb un total de 3.000.000 € (IVA inclòs).

El projecte ha estat desenvolupat amb la idea de ser un projecte d'impuls al turisme sostenible, treballant amb diferents actuacions repartides i amb afectació a totes les Terres de l'Ebre, sota el paraigües de la marca Reserva de la Biosfera de les Terres de l'Ebre.

La interconnexió de les diferents vies ciclables i de senderisme que hi ha repartides entre les 4 comarques de l'Ebre, és de vital importància per poder esdevenir un territori amb múltiples oportunitats de gaudir dels diferents espais naturals que tenim amb traçats que els uneixen de forma alternativa a les vies adaptades per vehicles motoritzats.

Amb el projecte Espais Naturals de la Reserva de la Biosfera de les Terres de l'Ebre, es vol impulsar aquest valor de gaudir del territori amb bicicleta, caminant o en qualsevol cas sense utilitzar mitjans motoritzats, per aconseguir-ho necessitem vies amb bon estat i ben senyalitzades, que s'enllacin entre elles i permetin a l'usuari gaudir del territori segons el traçat del seu propi interès.

Dintre del projecte hi ha una actuació destinada a millorar la interconnexió d'espais ciclables de les Terres de l'Ebre, i pel que respecta a la comarca de la Ribera d'Ebre l'actuació consisteix en millorar i unificar la senyalització de les vies ciclables i de senderisme de la comarca.

Les rutes proposades, tant a nivell de BTT com de senderisme, ja van estar treballades amb el territori anteriorment, ara, aquesta actuació tracta únicament d'unificar les senyals i aconseguir un territori amb indicacions clares i unificades per gaudir dels diversos espais naturals de la comarca.

Dintre de les rutes proposades, hi ha la següent ruta que passa pel terme municipal de Rasquera:

RUTES DE SENDERISME: 7. Observatori del Líster, els ulls del coronel. Rasquera

SEGON. En data 7 d'octubre de 2024, mitjançant registre d'entrada número 4312120002-1-2024-001026-2, aquest Ajuntament va rebre una tramesa per part del Consell Comarcal de la Ribera d'Ebre, juntament amb la informació sobre la ruta 7, en la qual es sol·licita un acord de l'Ajuntament on s'autoritzi al COPATE a iniciar el procés de licitació del contracte d'aquesta actuació així com a l'empresa que resulti adjudicatària del mateix per realitzar l'actuació al seu terme municipal.

Fonaments de dret

- Llei 7/1985, de 2 d'abril, reguladora de les bases del règim local

En conseqüència, RESOLC:

PRIMER.- Autoritzar al COPATE a iniciar el procés de licitació del contracte de les actuacions descrites en els fets, les quals es troben en la documentació rebuda en aquest Ajuntament en data 7 d'octubre de 2024, així com a l'empresa que resulti adjudicatària del mateix per realitzar l'actuació al terme municipal de Rasquera.

SEGON.- Notificar la present resolució al COPATE - Consell Comarcal de la Ribera d'Ebre.

Règim de recursos:

Contra la present resolució, per tractar-se d'un acte administratiu de tràmit no qualificat, no procedeix la interposició de cap tipus de recurs.

L'Alcaldessa,

Maria Àngels LLombart Ferreres

Aquest document és una còpia autèntica del document electrònic original custodiat per Ajuntament de Rasquera. Podeu verificar la seva autenticitat a través del servei de validació de la Seu Electrònica de l'Ens amb el CVE 9CE63CC89AD34FF392C7BE8051FBFA24 i data d'emissió 16/10/2024 a les 15:42:07

Transcripció del decret número 2024-0000176 de l'ens Ajuntament de Rasquera signat per: MARÍA ÀNGELES LLOMBART FERRERES - DNI *** (SIG) en data: 16/10/2024

SIGNAT ELECTRONICAMENT PER:
ACTIO el dia 16/10/2024 a les 15:33:03



Ajuntament de Tivissa

Expedient núm.: 1464/2024
Informe del Servei
Procediment: Instància General
Data d'iniciació: 07/10/2024

Contract Sol·licitat (1 de 1)
Data d'elaboració: 07/10/2024
Data de publicació: 07/10/2024
HASH: d584716600b732061e5209bec2b95b51

INFORME DEL SERVEI

En referència a la petició sobre la senyalització de rutes al «Espais naturals de la Reserva de la Biosfera de les Terres de l'Ebre» i més concretament:

1) Certificat on s'indiqui que els camins per on passa/en la ruta/es detallada/es a l'anterior taula són de domini públic i que els punts on es preveu la instal·lació dels senyals també ho són.

Informa que:

- Rutes de Senderisme:

8. Miranda de Llaberia, Horitzons balsàmics. Llaberia, Tivissa.

- Banderoles 01, 02, 03, 04, 05 i 06, aparentment estan situada en una parcel·la que segons l'oficina virtual del cadastre és propietat de l'Ajuntament de Tivissa. Val a dir que el tram de camí entre la Banderola 03 i 04, segons l'oficina virtual del cadastre, no és propietat de l'ajuntament, tot i que fa força anys que s'hi transita de forma lliure.
- Banderoles 07, 08, 09 i 10, segons el mapa que ens han facilitat sembla que estiguin en propietat privada. Tot i això hi ha una alternativa propera que transcorre per l'antic camí de Llaberia a Pradip, que segons l'oficina virtual del cadastre, és propietat de l'Ajuntament de Tivissa.

9. Sant Blai, Tivissa. Les olors de les pedres.

- Banderola 01, segons el mapa facilitat, està en la vorera de l'Avinguda Catalunya i per tant és de l'Ajuntament de Tivissa.
- Banderoles 02, 03, 04, 05, 06 i 07, aparentment estan situada en una parcel·la que segons l'oficina virtual del cadastre és propietat de l'Ajuntament de Tivissa.
- Banderoles 08, 09 i 10, segon el mapa que ens han facilitat sembla que estiguin en propietat privada.
- Banderoles 11, 12, 13 i 14, aparentment estan situades en una parcel·la que segons l'oficina virtual del cadastre és propietat de l'Ajuntament de Tivissa.

- Pla de senyalització itineraris cicloturisme

Itinerari 1

- Senyals WP8, WP09, WP10; WP11, WP12, WP13, WP14, WP15, WP16, WP17, WP18, WP19, aparentment estan situades en una parcel·la que segons l'oficina virtual del cadastre és propietat de l'Ajuntament de Tivissa.
- Senyals WP20 i WP21, segon el mapa que ens han facilitat sembla que estiguin entre parcel·les de l'ACA.
- Senyals WP22 i WP23, aparentment estan situades en una parcel·la que segons l'oficina virtual del cadastre és propietat de l'Ajuntament de Tivissa.





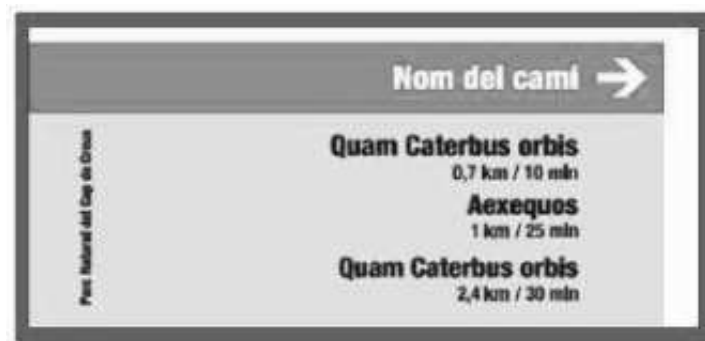
Ajuntament de Tivissa

Itinerari 4

- Senyal W1, en un carrer del poble de Darmós
- Senyal W2, segon el mapa que ens han facilitat sembla que estiguin en una parcel·la de l'ACA.
- Senyal W3 i W4 i W11, aparentment estan situades en parcel·les que segons l'oficina virtual del cadastre és propietat de l'Ajuntament de Tivissa.
- Senyals de la W5 a W10 municipi de Móra la Nova
- Senyals de la W12 fins W21 ACA, segon el mapa que ens han facilitat sembla que estiguin en parcel·les de l'ACA.

2) Acord de l'Ajuntament on s'autoritzi al COPATE a iniciar el procés de licitació del contracte d'aquesta actuació així com a l'empresa que resulti adjudicatària del mateix per realitzar l'actuació al seu terme municipal.

Atenent que una gran part del municipi de Tivissa està dins de l'Espai protegit, per Xarxa Natura 2000, és voluntat de l'Ajuntament implementar el grafisme d'espais naturals protegits amb el contingut, dividit en dues franges horitzontals:



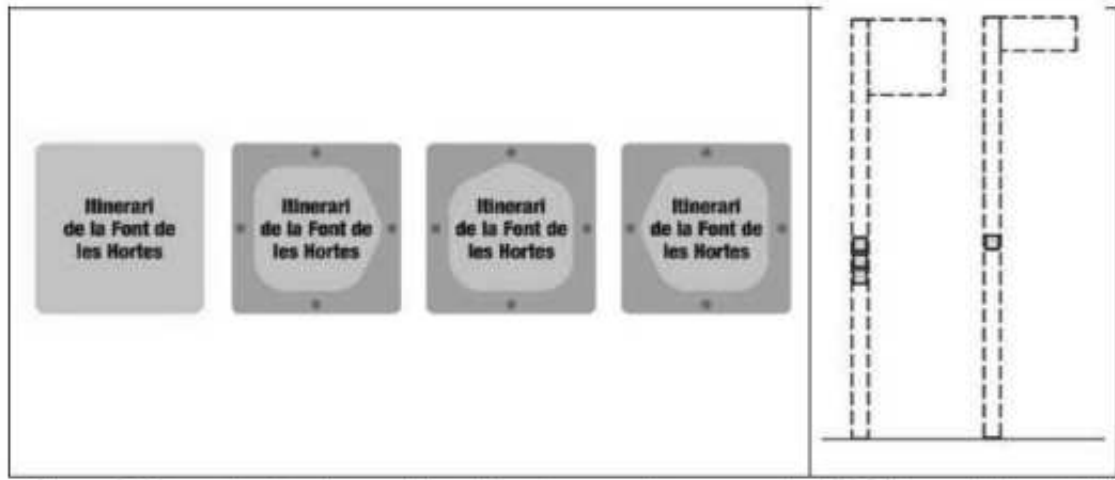
I en quan a la senyalització de rutes turístiques es vol implementar la utilització de plaques identificatives indicant el nom de la ruta i si és necessari el logotip, amb la màscara tenyida d'un color corporatiu per reduir l'impacte del reflex del metall.

Aquest plafons tenen unes mides de 80*80 mm, amb composició gràfica D3, segons Manual tècnic senyalització d'espais naturals protegits.





Ajuntament de Tivissa



DOCUMENT SIGNAT ELECTRÒNICAMENT





Ajuntament de Tivissa

Expedient núm.: 1464/2024
Resolució amb número i data establerts al marge
Procediment: Instància General
Data d'iniciació: 14/10/2024

RESOLUCIÓ D'ALCALDIA

Atesa la sol·licitud efectuada per part del Consell Comarcal de la Ribera d'Ebre de data 07/10/2024, RE 2024-E-RC-3192, en la que es proposa l'actuació destinada a millorar la interconnexió d'espais ciclables de les Terres de l'Ebre, i pel que respecta a la comarca de la Ribera d'Ebre l'actuació consisteix en millorar i unificar la senyalització de les vies ciclables i de senderisme de la comarca.

En concret:

- Rutes de Senderisme:
 - 8. Miranda de Llaberia, Horitzons balsàmics. Llaberia, Tivissa.
 - 9. Sant Blai, Tivissa. Les olors de les pedres.
- Rutes de cicloturisme:
 - Itinerari 1
 - Itinerari 4

Atesa la seva sol·licitud perquè s'autoritzi al COPATE, ens instrumental del Consell Comarcal de la Ribera d'Ebre en aquest projecte, a iniciar el procés de licitació del contracte d'aquesta actuació així com a l'empresa que resulti adjudicatària del mateix per realitzar l'actuació al seu terme municipal.

Atès que la realització d'activitats de caràcter material o tècnic de la competència dels òrgans administratius o de les Entitats de Dret Públic podrà ser encomanada a altres òrgans o Entitats de Dret Públic de la mateixa o de diferent Administració, sempre que entre les seves competències estiguin aquestes activitats, per raons d'eficàcia o quan no es posseeixin els mitjans tècnics idonis per al seu acompliment.

Atès que una gran part del municipi de Tivissa està dins de l'Espai protegit, Xarxa Natura 2000, és voluntat de l'Ajuntament implementar el grafisme d'espais naturals protegits seguint el models previstos en l'informe del Consorci per a la protecció i la gestió de l'Espai d'Interès Natural de la Serra de Llaberia.

Conforme l'article 22.2.p), 47.2.h) i 57 de la Llei 7/1985, de 2 d'abril, reguladora de les Bases del Règim Local.

RESOLC

PRIMER. Aprovar l'autorització al COPATE, ens instrumental del Consell Comarcal de la Ribera d'Ebre en aquest projecte, a iniciar el procés de licitació del contracte d'actuació descrita als antecedents així com a l'empresa que resulti adjudicatària del mateix per realitzar l'actuació descrita al municipi de Tivissa, sempre que s'adapti a les recomanacions realitzades en l'informe redactat pel Consorci per a la protecció i la gestió de l'Espai d'Interès Natural de la Serra de Llaberia.

SEGON. Ratificar la present Resolució per acord de Junta de Govern Local a la següent sessió a celebrar.




TERCER. Notificar la present Resolució al Consell Comarcal de la Ribera d'Ebre.

DOCUMENT SIGNAT ELECTRÒNICAMENT





AJUNTAMENT DE VINEBRE
Ribera d'Ebre

 977 405 781
 977 406 104
 Carrer de la Torre 22
43792 · VINEBRE

Benvolguts/des,

Que des del COPATE vau fer arribar una proposta de senyalització de rutes al nostre municipi, en el marc del PSTD, anomenat 'Espais naturals de la Reserva de la Biosfera de les Terres de l'Ebre'.

Alguns trams dels que heu proposat no són de titularitat municipal, us adjunto una imatge dels trams que són propietat de l'Ajuntament; en aquests, us autoritzo a fer les senyalitzacions.

Per qualsevol dubte o qüestió, resto a la vostra disposició.

Cordialment,

L'alcaldeessa,

SANDRA RICO JUAN
DNI 39884880M
(SIG)

Firmado digitalmente por SANDRA RICO JUAN - DNI 39884880M (SIG)
Fecha: 2024.12.10 12:23:13 +01'00'



AJUNTAMENT DE VINEBRE

Ribera d'Ebre

977 405 781
977 406 104
Carrer de la Torre 22
43792 · VINEBRE



TITULARITAT MUNICIPAL
TITULARITAT PARTICULAR



Entitat Municipal Descentralitzada La Serra d'Almos

Expedient núm.: 186/2024
Certificat
Data d'iniciació: 07/10/2024

GABRIEL BERGANZA TOMÉ, secretari de l'EMD de la SERRA D'ALMOS,

En resposta al seu comunicat de data 7 d'octubre de 2024, amb registre d'entrada 2024-E-RC-468, relatiu al Pla de senyalització de la ruta de cicloturisme: *Les vinyes que la muntanya protegeix. La Serra d'Almos.*

CERTIFICO:

Que els camins per on passen les rutes detallades al document PLA SENYALITZACIÓ ITINERARIS CICLOTURISME són de domini públic i que els punts on es preveu la instal·lació dels senyals també ho són.

I, perquè consti, expedeixo aquest certificat amb el vistiplau de la presidenta

La Serra d'Almos, document signat electrònicament al marge.

Gabriel Berganza Tomé (1 de 2)
Data de Signatura: 08/10/2024
HASH: c2c3d5184ff60114b76e76ac817f55



MARIA LOURDES PENA PASCUAL (2 de 2)
Data de Signatura: 09/10/2024
HASH: 044fe5f42e4a9a3c20b5c3e13fab186





Entitat Municipal Descentralitzada La Serra d'Almos

Expedient núm.: 186/2024
Resolució amb número i data establerts al marge
Procediment: Procediment Genèric
Interessat: Consell Comarcal de la Ribera d'Ebre
Data d'iniciació: 07/10/2024

RESOLUCIÓ D'ALCALDIA

Atès la sol·licitud efectuada per part del Consell Comarcal de la Ribera d'Ebre de data 07/10/2024, RE 2024-E-RC-468, conforme es proposa l'actuació destinada a millorar la interconnexió d'espais ciclables de les Terres de l'Ebre, i pel que respecta a la comarca de la Ribera d'Ebre l'actuació consisteix en millorar i unificar la senyalització de les vies ciclables i de senderisme de la comarca.

En concret, RUTES DE CICLOTURISME: 3. Les vinyes que la muntanya protegeix. La Serra d'Almos

Atès la seva sol·licitud perquè s'autoritzi al COPATE, ens instrumental del Consell Comarcal de la Ribera d'Ebre en aquest projecte, a iniciar el procés de licitació del contracte d'aquesta actuació així com a l'empresa que resulti adjudicatària del mateix per realitzar l'actuació al seu terme municipal.

Atès que la realització d'activitats de caràcter material o tècnic de la competència dels òrgans administratius o de les Entitats de Dret Públic podrà ser encomanada a altres òrgans o Entitats de Dret Públic de la mateixa o de diferent Administració, sempre que entre les seves competències estiguin aquestes activitats, per raons d'eficàcia o quan no es posseeixin els mitjans tècnics idonis per al seu acompliment.

Conforme l'article 22.2.p), 47.2.h) i 57 de la Llei 7/1985, de 2 d'abril, reguladora de les Bases del Règim Local.

RESOLC

PRIMER. Aprovar l'autorització al COPATE, ens instrumental del Consell Comarcal de la Ribera d'Ebre en aquest projecte, a iniciar el procés de licitació del contracte de actuació descrita als antecedents així com a l'empresa que resulti adjudicatària del mateix per realitzar l'actuació descrita al terme municipal de la Serra d'Almos.

SEGON. Ratificar la present Resolució per acord de Ple a la següent sessió a celebrar.

TERCER. Notificar la present Resolució al Consell Comarcal de la Ribera d'Ebre.

DOCUMENT SIGNAT ELECTRÒNICAMENT

MARIA LOURDES PENA PASCUAL (1 de 1)
Des de: 11/10/2024
SHA-1: 044f5f442e4a8a3c20b5c3e13fab186



DECRET
Número: 2024-0282 Data: 11/10/2024

Codi Validació: AANXKXTGDQWMMZEN3HG4M54M6K
Verificació: <https://laserradalmos.eadministracio.cat/>
Document signat electrònicament des de la plataforma esPublico Gestiona | Pàgina 1 de 1





AJUNTAMENT EL MOLAR

MARQUES DE TAMARIT, 1
43736 EL MOLAR
TEL.977825127 - Fax.977825200

EXP: **4308590004-2024-0000387**

Adolf Pellejà Llebaria, com a secretari interventor de l'Ajuntament del Molar,

CERTIFICO:

Que després d'haver fet les comprovacions pertinents s'ha pogut comprovar que els camins que es detallen a continuació, i que és per on passa la ruta detallada en la tramesa rebuda el 31 d'octubre de 2024, amb número de registre E2024000881, són de domini públic i els punts on es preveu a instal·lació dels senyals també ho són.

Relació de camins municipals:

Polígon	Parcel·la	Referència Cadastral	Nom
11	9001	43086A011090010000JD	Camí de Mas de Poldo
11	9008	43086A011090080000JU	Senda el Molar
11	9009	43086A011090090000JH	Camí del Molar

I perquè així consti, als efectes oportuns, expedixo el present certificat amb el vistiplau del Sr. Alcalde.

El Molar a data de la signatura electrònica.

Expedient: 4308590004-2024-0000387
Òrgan competent: Alcaldia

DECRET

Autorització COPATE

Fets

El maig de 2022 el COPATE, en representació dels 4 consells comarcals de l'Ebre, va sol·licitar un PSTD, anomenat 'Espais naturals de la Reserva de la Biosfera de les Terres de l'Ebre' que inclou un seguit d'actuacions repartides per les quatre comarques de les Terres de l'Ebre, valorades amb un total de 3.000.000 € (IVA inclòs).

El projecte ha estat desenvolupat amb la idea de ser un projecte d'impuls al turisme sostenible, treballant amb diferents actuacions repartides i amb afectació a totes les Terres de l'Ebre, sota el paraigües de la marca Reserva de la Biosfera de les Terres de l'Ebre.

La interconnexió de les diferents vies ciclables i de senderisme que hi ha repartides entre les 4 comarques de l'Ebre, és de vital importància per poder esdevenir un territori amb múltiples oportunitats de gaudir dels diferents espais naturals que tenim amb traçats que els uneixen de forma alternativa a les vies adaptades per vehicles motoritzats.

Amb el projecte Espais Naturals de la Reserva de la Biosfera de les Terres de l'Ebre, es vol impulsar aquest valor de gaudir del territori amb bicicleta, caminant o en qualsevol cas sense utilitzar mitjans motoritzats, per aconseguir-ho necessitem vies amb bon estat i ben senyalitzades, que s'enllacin entre elles i permetin a l'usuari gaudir del territori segons el traçat del seu propi interès.

Dintre del projecte hi ha una actuació destinada a millorar la interconnexió d'espais ciclables de les Terres de l'Ebre, i pel que respecta a la comarca de la Ribera d'Ebre l'actuació consisteix en millorar i unificar la senyalització de les vies ciclables i de senderisme de la comarca.

Les rutes proposades, tant a nivell de BTT com de senderisme ja van estar treballades amb el territori anteriorment, ara, aquesta actuació tracta únicament d'unificar les senyals i aconseguir un territori amb indicacions clares i unificades per gaudir dels diversos espais naturals de la comarca.

Dintre de les rutes proposades, n'hi ha 1 que passa pel terme municipal del Molar:

RUTES DE CICLOTURISME: 5. Encontres. Garcia

En data 31 d'octubre de 2024, amb número de registre E2024000881, aquest ajuntament va rebre tramesa amb la informació esmentada i on es sol·licita acord de l'Ajuntament on s'autoritzi al COPATE a iniciar el procés de licitació del contracte d'aquesta actuació així com a l'empresa que resulti adjudicatària del mateix per realitzar l'actuació al seu terme municipal.

Fonaments de dret

- Llei 7/1985, de 2 d'abril, reguladora de les bases del règim local.
- Llei 39/2015, d'1 d'octubre del Procediment Administratiu Comú de les Administracions Públiques.

En conseqüència, RESOLC:

Primer.- Autoritzar al COPATE a iniciar el procés de licitació del contracte de les actuacions que consten als fets i als documents enviats a la tramesa esmentada als fets, així com a l'empresa que resulti adjudicatària del mateix per realitzar l'actuació al terme municipal del Molar.

Segon.- Notificar aquesta resolució al COPATE - Consell Comarcal de la Ribera d'Ebre.

Règim de recursos:

Si es vol impugnar la present resolució, que posa fi a la via administrativa, procedeix interposar recurs contenciós administratiu davant el Jutjat Contenciós Administratiu de Tarragona, en el termini de dos mesos a comptar de l'endemà de la seva notificació.

Alternativament i de forma potestativa, es pot interposar recurs de reposició davant el mateix òrgan que l'ha dictat, en el termini d'un mes a comptar de l'endemà de la seva notificació

**L'Alcalde,
Pere Pellejà Llop**

Aquest document és una còpia autèntica del document electrònic original custodiat per Ajuntament del Molar. Podeu verificar la seva autenticitat a través del servei de validació de la Seu Electrònica de l'Ens amb el CVE FC805FD421364BFD9994F4B2BB82D9C4 i data d'emissió 08/11/2024 a les 10:25:47

SIGNAT ELECTRÒNICAMENT PER:
Pere Pellejà Llop - DNI ** (TCAT) el dia 08/11/2024 a les 10:24:29

Núria Sentís Bargalló, en l'exercici de les funcions de Secretaria de l'Ajuntament del Masroig (Priorat).

CERTIFICO:

Que segons consulta efectuada al Cadastre, els camins situats al polígon 11 parcel·la 9008, polígon 11, parcel·la 9003 i polígon 12 parcel·la 9004, són de domini públic i que els punts on es preveu la instal·lació dels senyals també ho són.

I perquè consti, emeto el present amb el Vist-i-plau de l'Alcaldessa, al Masroig a la data de la signatura electrònica.

La secretària interventora,

Núria Sentís Bargalló

Vist-i-plau,

L'Alcaldessa.

Sra. Teresa Guerola Vernet

Núria Sentís
Bargalló - DNI
39470166G
(SIG)

Firmado digitalmente
por Núria Sentís
Bargalló - DNI
39470166G (SIG)
Fecha: 2024.12.16
13:58:33 +01'00'

Teresa Guerola
Vernet - DNI
39836734K
(SIG)

Firmado digitalmente
por Teresa Guerola
Vernet - DNI
39836734K (SIG)
Fecha: 2024.12.17
10:53:06 +01'00'

Expedient: 4308250006-2024-0000416
Òrgan competent: Alcaldia

DECRET

Autorització projecte COPATE

Fets

Vist que el maig de 2022 el COPATE, en representació dels 4 consells comarcals de l'Ebre, va sol·licitar un PSTD, anomenat 'Espais naturals de la Reserva de la Biosfera de les Terres de l'Ebre' que inclou un seguit d'actuacions repartides per les quatre comarques de les Terres de l'Ebre, valorades amb un total de 3.000.000 € (IVA inclòs).

El projecte ha estat desenvolupat amb la idea de ser un projecte d'impuls al turisme sostenible, treballant amb diferents actuacions repartides i amb afectació a totes les Terres de l'Ebre, sota el paraigües de la marca Reserva de la Biosfera de les Terres de l'Ebre.

La interconnexió de les diferents vies ciclables i de senderisme que hi ha repartides entre les 4 comarques de l'Ebre, és de vital importància per poder esdevenir un territori amb múltiples oportunitats de gaudir dels diferents espais naturals que tenim amb traçats que els uneixen de forma alternativa a les vies adaptades per vehicles motoritzats.

Amb el projecte Espais Naturals de la Reserva de la Biosfera de les Terres de l'Ebre, és vol impulsar aquest valor de gaudir del territori amb bicicleta, caminant o en qualsevol cas sense utilitzar mitjans motoritzats, per aconseguir-ho necessitem vies amb bon estat i ben senyalitzades, que s'enllacin entre elles i permetin a l'usuari gaudir del territori segons el traçat del seu propi interès.

Dintre del projecte hi ha una actuació destinada a millorar la interconnexió d'espais ciclables de les Terres de l'Ebre, i pel que respecta a la comarca de la Ribera d'Ebre l'actuació consisteix en millorar i unificar la senyalització de les vies ciclables i de senderisme de la comarca.

Les rutes proposades, tant a nivell de BTT com de senderisme ja van estar treballades amb el territori anteriorment, ara, aquesta actuació tracta únicament d'unificar les senyals i aconseguir un territori amb indicacions clares i unificades per gaudir dels diversos espais naturals de la comarca

Vist que una de les rutes ciclables que surt del poble de Garcia, passant pel terme municipal del Masroig.

Fonaments de dret

Art. 21 Llei Reguladora de Bases de Règim Local.

En conseqüència, RESOLC:

Primer.- Autoritzar al COPATE a iniciar el procés de licitació del contracte de senyalització, així com a l'empresa que resulti adjudicatària del mateix per realitzar l'actuació al terme municipal del Masroig.

Règim de recursos:

Si es vol impugnar la present resolució, que posa fi a la via administrativa, procedeix interposar recurs contenciós administratiu davant el Jutjat Contenciós Administratiu de Tarragona, en el termini de dos mesos a comptar de l'endemà de la seva notificació.

Alternativament i de forma potestativa, es pot interposar recurs de reposició davant el mateix òrgan que l'ha dictat, en el termini d'un mes a comptar de l'endemà de la seva notificació

**L'alcaldeessa,
Sra. Teresa Guerola Vernet**