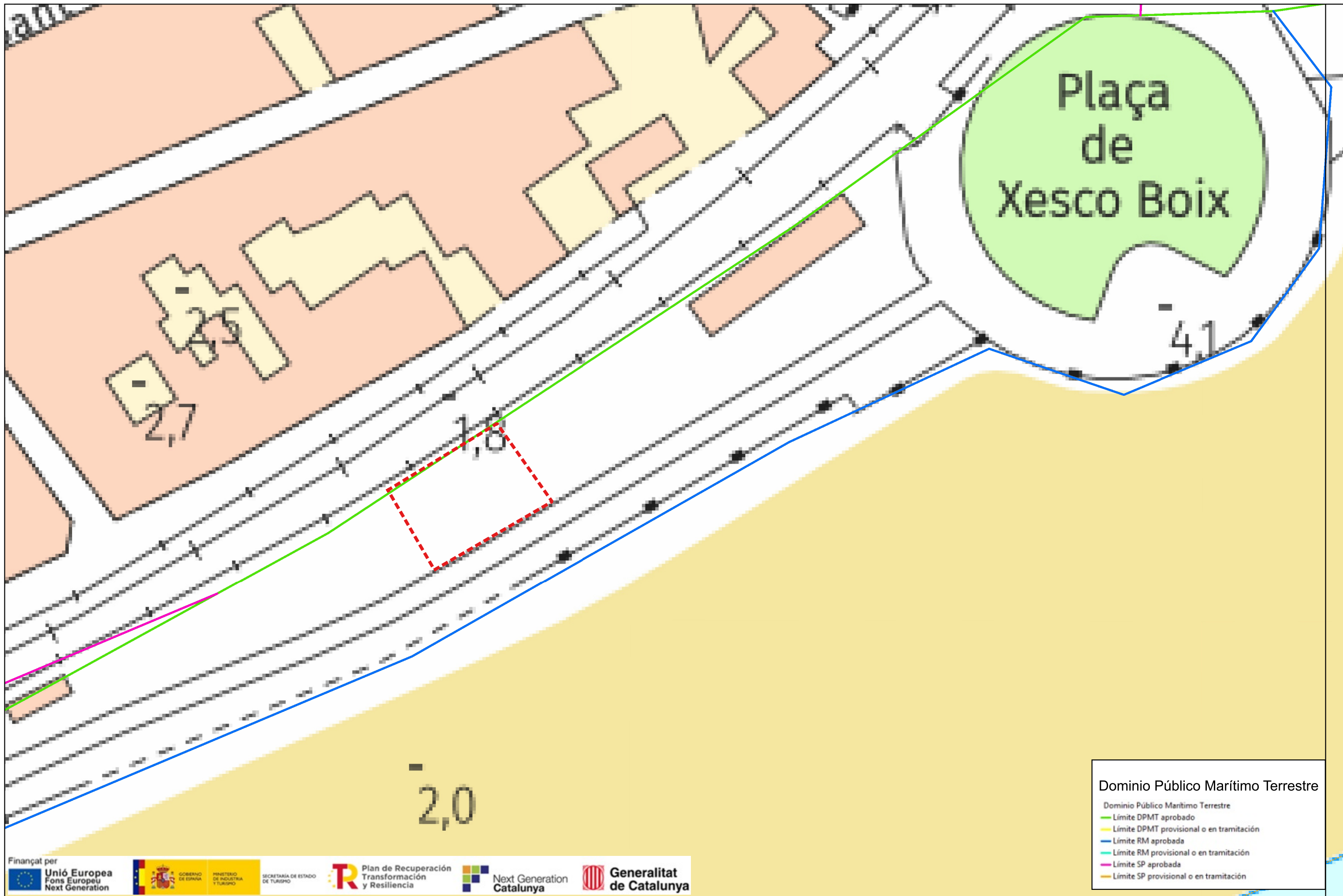


**Dominio Público Marítimo Terrestre**

- Límite DPMT aprobado
- Límite DPMT provisional o en tramitación
- Límite RM aprobada
- Límite RM provisional o en tramitación
- Límite SP aprobada
- Límite SP provisional o en tramitación

Finançat per

CONSULTORIA: <b>E2ESTUDIS</b> Enginyeria del territori	TÍTOL: <b>Localització dels projectes d'Illes de frescor - Vilassar de Mar</b>	PLÀNOL: Situació	LLEGENDA: Localització del projecte	DATA: Juliol del 2025	FORMAT: 42 x 29,7 cm	ESCALA: 1:2.500	NÚMERO: <b>B1</b> Full 01 de 03
--	---	---------------------	--	--------------------------	-------------------------	--------------------	---------------------------------------



CONSULTORIA:	TÍTOL:	PLÀNOL:	LLEGGENDA:	DATA:	FORMAT:	ESCALA:	NÚMERO:
E2 ESTUDIS Enginyeria del territori	Localització dels projectes d'Illes de frescor - Vilassar de Mar	Topogràfic	Localització illa de frescor	Juliol del 2025	42 x 29,7 cm	1:500	B2 Full 02 de 03

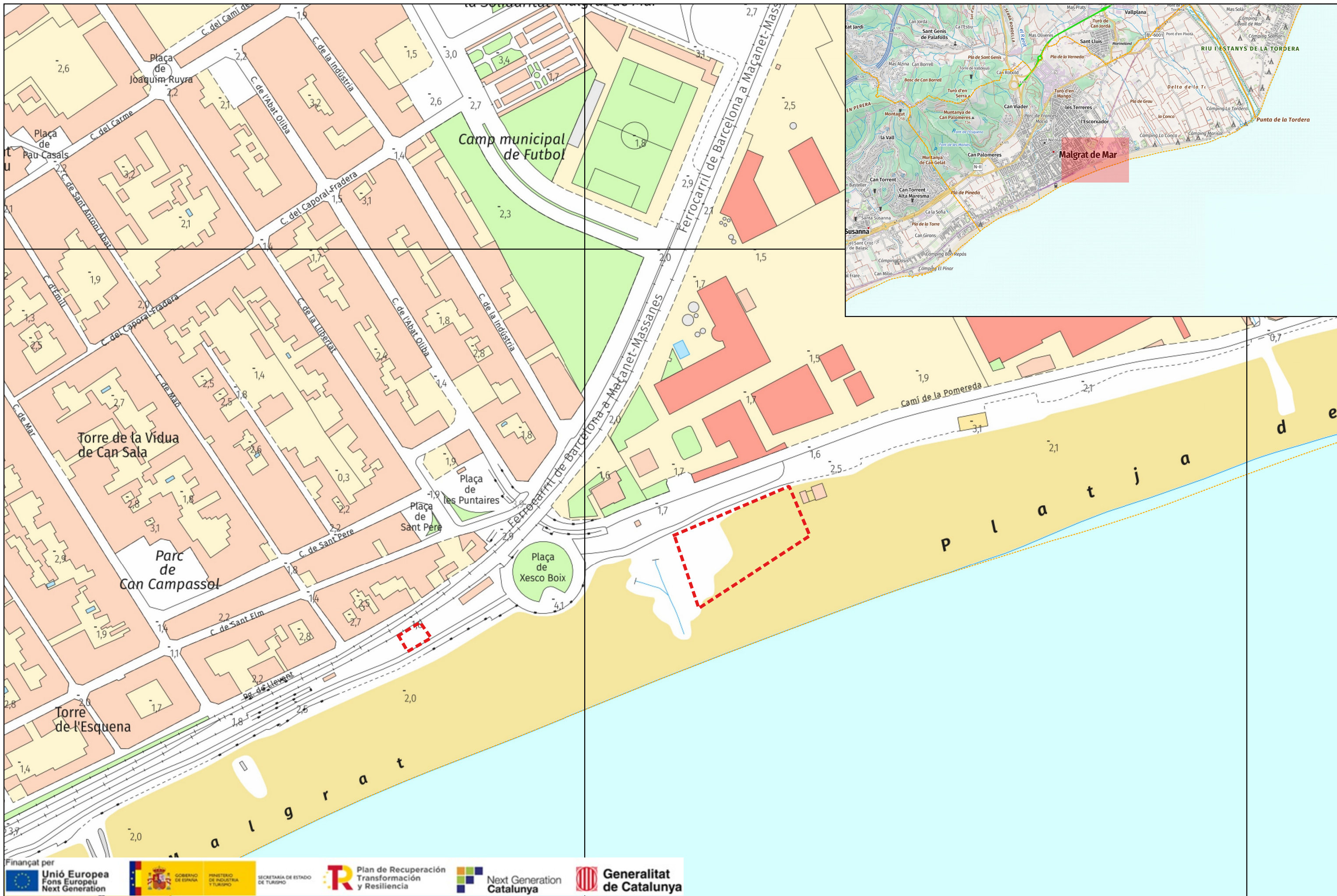


**Dominio Público Marítimo Terrestre**

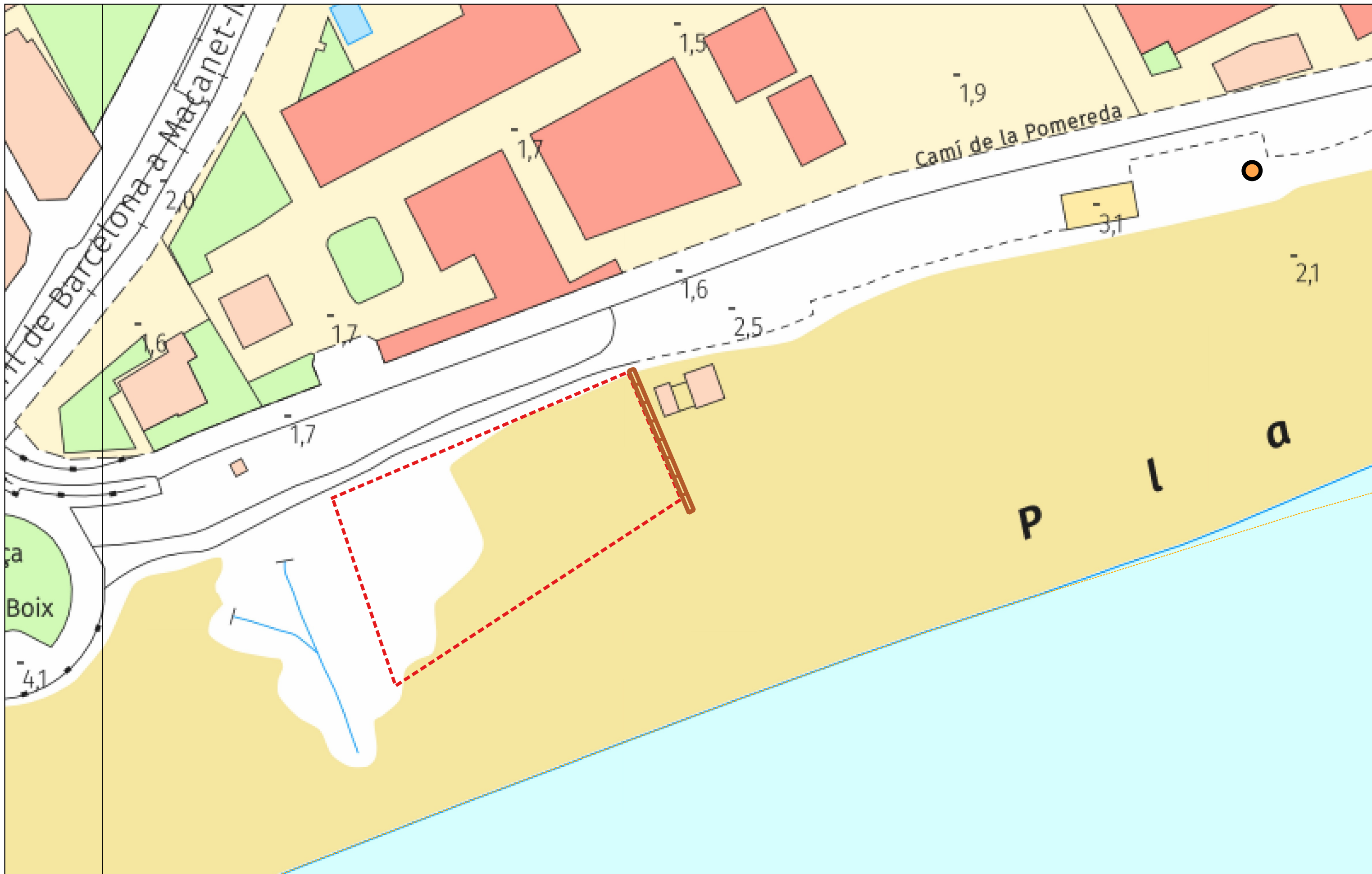
- Límite DPMT aprobado
- Límite DPMT provisional o en tramitación
- Límite RM aprobada
- Límite RM provisional o en tramitación
- Límite SP aprobada
- Límite SP provisional o en tramitación

Finançat per

CONSULTORIA:	TÍTOL:	PLÀNOL:	LLEGGENDA:	DATA:	FORMAT:	ESCALA:	NÚMERO:
E2 ESTUDIS Enginyeria del territori	Localització dels projectes d'Illles de frescor - Vilassar de Mar	Ortofotomapa	Localització illa de frescor	Juliol del 2025	42 x 29,7 cm	1:500	B3 Full 03 de 03



CONSULTORIA: <b>E2ESTUDIS</b> Enginyeria del territori	TÍTOL: <b>Localització dels projectes d'Illes de frescor - Malgrat de Mar</b>	PLÀNOL: Situació	LLEENDA: Localització del projecte	DATA: Juliol del 2025	FORMAT: 42 x 29,7 cm	ESCALA: <b>1:2.500</b>	NÚMERO: <b>B1</b> Full 01 de 03
--	--	---------------------	---------------------------------------	--------------------------	-------------------------	---------------------------	---------------------------------------



CONSULTORIA:	TÍTOL:	PLÀNOL:	LLEGGENDA:	DATA:	FORMAT:	ESCALA:	NÚMERO:
E2 ESTUDIS Enginyeria del territori	Localització dels projectes d'Illes de frescor - Malgrat de Mar	Topogràfic	Localització zona naturalització  Instal·lació cartell informatiu  Instal·lació de pasarel·la	Juliol del 2025	42 x 29,7 cm	1:1.000	B2 Full 02 de 03

