


DOCUMENT Document Genèric: PPT estudis serveis en ruta v.final	IDENTIFICADORS	
ALTRES DADES Codi per a validació: 7E64I-O248Z-2G1T4 Pàgina 1 de 26	SIGNATURES 1.- Víctor Peguera Ferrero, COOM-Director de planificació i Cooperació Municipal, de DIPUTACIÓ DE LLEIDA. APR 12/02/2026 12:15	ESTAT SIGNAT 12/02/2026 12:15



Aquesta és una còpia impresa del document electrònic (Ref.: 40991567E64I-O248Z-2G1T4-2DEFD03F2C9AF814DMD2A9A4E8BC18C95B560C2FC) generada amb l'aplicació informàtica Firmadoc. El document està SIGNAT. Milijantant el codi de verificació pot comprovar la validesa de la signatura electrònica dels documents signats en l'adreça web: https://seu.diputadellleida.cat/portal/verificar/Documentos.do?ent_id=1



PLEC DE PRESCRIPCIONS TÈCNiques PER A LA CONTRACTACIÓ DEL SERVEI PER A L'ELABORACIÓ D'UN ESTUDI INTEGRAL SOBRE L'OFERTA DE SERVEIS EXISTENT, EL SEU RELLEU GENERACIONAL, LA DETECCIÓ DE SERVEIS NECESSARIS NO COBERTS I L'ANÀLISI DE POTENCIALITATS DE DESENVOLUPAMENT ALS MUNICIPIS AMB UNA POBLACIÓ IGUAL O INFERIOR ALS 5.000 HABITANTS DE LA PROVÍNCIA DE LLEIDA PER AL DESPLEGAMENT DEL PROJECTE *SERVEIS EN RUTA*

1. ANTECEDENTS

La realitat rural de la província de Lleida es fa evident quan es constata que el 93% dels municipis tenen menys de 5.000 habitants, dels quals el 83,11% no arriben als 2.000 i el 52% se situen per sota dels 500. Aquesta configuració territorial posa de manifest un elevat grau de fragmentació i la presència majoritària de petits municipis. El percentatge dels municipis de menys de 500 habitants se situa en una superfície on resideix un 6,7% de la població, un fet que evidencia la seva baixa densitat demogràfica i el repte que suposa la prestació de serveis i la garantia d'equipaments per als seus habitants. Tenint en compte aquestes dades, la Diputació de Lleida ha realitzat durant els darrers anys un gran esforç dissenyant i implementant diverses polítiques públiques per tal de fer front al repte demogràfic.


En primer lloc, per identificar les problemàtiques bàsiques d'aquest repte i prioritzar les actuacions a desenvolupar, es va realitzar un exercici d'escolta activa al territori liderat per tècnics experts, que va permetre l'elaboració del document "Readaptació de criteris i propostes de prioritats per actuacions incentivaries del repoblament rural a la demarcació de Lleida" amb l'objectiu que servís de guia per a les diferents actuacions transversals que està desenvolupant la Diputació de Lleida.

En segon lloc, la mateixa Diputació col·labora amb la Universitat de Lleida, concretament amb la Càtedra d'estudis socioeconòmics i de despoblació del territori rural de Lleida, centrada en aportar una base científica sòlida a partir de la qual dissenyar polítiques públiques efectives per afrontar el repte demogràfic. Així, aquesta col·laboració ha suposat en els seus quatre primers anys d'existència l'elaboració de quatre documents: "Les ruralitats. Els micropobles de Lleida", "Els serveis socials a les comarques de Lleida. Ruralitats, proximitat i distància", "Els reptes per a l'emancipació dels joves a les comarques de Lleida" i "Les escoles rurals. Innovació i cohesió social".

En aquest context, una part de les polítiques de repoblament de la Diputació de Lleida estan centrades en potenciar les actuacions de les entitats locals, per tal que estableixin les condicions necessàries per afavorir la lluita contra el despoblament i tornin a posar en valor l'espai rural. En aquest sentit, l'any 2023 es va crear l'Oficina de Repte Demogràfic gràcies a la subvenció concedida pel Ministeri per a la Transició Ecològica i el Repte Demogràfic (MITECO), en el marc de la primera convocatòria d'ajudes per al finançament de projectes innovadors per a la transformació territorial i la lluita contra el despoblament.

Un dels objectius principals de l'Oficina és apropar els serveis i els professionals al territori, especialment als municipis de menor dimensió. Aquesta estratègia respon a la necessitat de reduir les desigualtats territorials, reforçar la cohesió social i assegurar la igualtat d'oportunitats de la ciutadania, independentment del lloc de residència.

DOCUMENT Document Genèric: PPT estudis serveis en ruta v.final	IDENTIFICADORS	
ALTRES DADES Codi per a validació: 7E64I-O248Z-2G1T4 Pàgina 2 de 26	SIGNATURES 1.- Víctor Peguera Ferrero, COOM-Director de planificació i Cooperació Municipal, de DIPUTACIÓ DE LLEIDA. APR 12/02/2026 12:15	ESTAT SIGNAT 12/02/2026 12:15



Aquesta és una còpia impresa del document electrònic (Ref.: 40991567E64I-O248Z-2G1T4-2DEFD03F2C9AF814D4D2A9A4E8BC18C95B606C2FC) generada amb l'aplicació informàtica Firmadoc. El document està SIGNAT. Mitjançant el codi de verificació pot comprovar la validesa de la signatura electrònica dels documents signats en l'adreça web: https://seu.diputadelleida.cat/porta/verificar/Documentos.do?ant_id=1



La lluita contra el despoblament no és només una qüestió de polítiques estructurals, sinó també de capacitat per garantir serveis de proximitat que contribueixin a la qualitat de vida, a l'arrelament de la població i al manteniment de l'activitat econòmica local. En aquest sentit, facilitar la presència regular de professionals al territori esdevé un element clau per enfortir el teixit social i productiu dels municipis rurals.

Gràcies a la concessió d'una nova subvenció atorgada l'11 d'abril de 2025 —en el marc de la mateixa línia d'ajuts convocada per l'Ordre de 27 de juny de 2024 i regulada per l'Ordre TED/1358/2021, d'1 de desembre—, la Diputació de Lleida ha pogut donar continuïtat als projectes iniciats i concretar els objectius estratègics de l'Oficina de Repte Demogràfic a través del Projecte per a la sensibilització, el desenvolupament i el reequilibri de les zones rurals de la província de Lleida (SEDERURAL). Aquest projecte impulsa accions innovadores per posar en valor el món rural i lluitar contra el despoblament des d'una perspectiva transformadora.

Dins d'aquest objectiu general, es planteja com a objectiu específic engegar el projecte **Serveis en ruta**, consistent en dissenyar i executar una ruta de serveis de modalitat itinerant, basada en una anàlisi prèvia de necessitats, que permeti fer arribar als municipis més petits aquells serveis essencials inexistents o insuficients. Alhora, aquesta actuació incorpora una prospecció del relleu generacional, orientada a identificar les expectatives de continuïtat dels serveis i activitats existents en un horitzó temporal de cinc anys, així com els riscos de cessament o transformació de determinades activitats per manca de relleu professional.

Aquesta prospecció ha de permetre anticipar escenaris futurs i definir mesures de suport, captació o acompanyament de nous professionals, contribuint així a garantir la continuïtat dels serveis al territori. Les accions previstes es coordinen i complementen amb les iniciatives de desenvolupament territorial impulsades per la Diputació de Lleida, amb l'objectiu de reforçar una estratègia integral de serveis de proximitat que afavoreixi la sostenibilitat social, econòmica i demogràfica dels municipis rurals.


En el marc d'aquest projecte neix la necessitat de realitzar un estudi integral sobre l'oferta de serveis existent, el seu relleu generacional, la detecció de serveis necessaris no coberts i l'anàlisi de potencialitats de desenvolupament als municipis rurals amb una població igual o inferior als 5.000 habitants de la província de Lleida, amb la finalitat de disposar d'una diagnosi actualitzada i prospectiva que permeti planificar estratègicament els serveis i recursos del territori.

Per tot l'exposat, es considera necessari promoure la contractació, mitjançant un contracte de serveis, d'una empresa especialitzada que s'encarregui de l'elaboració de l'estudi integral esmentat, mitjançant la recollida, tractament i anàlisi sistemàtica de les dades disponibles, que permeti identificar de manera clara les mancances, necessitats i oportunitats de desenvolupament de cada territori.

2.OBJECTE DEL CONTRACTE

El present contracte té per objecte la prestació del servei per a l'elaboració d'un estudi integral sobre l'oferta de serveis existent, el seu relleu generacional, la detecció de serveis necessaris no coberts i l'anàlisi de potencialitats de desenvolupament als municipis rurals amb una població igual o inferior als 5.000 habitants de la província de Lleida, amb la finalitat

DOCUMENT Document Genèric: PPT estudis serveis en ruta v.final	IDENTIFICADORS	
ALTRES DADES Codi per a validació: 7E64I-O248Z-2G1T4 Pàgina 3 de 26	SIGNATURES 1.- Víctor Peguera Ferrero, COOM-Director de planificació i Cooperació Municipal, de DIPUTACIÓ DE LLEIDA. APR 12/02/2026 12:15	ESTAT SIGNAT 12/02/2026 12:15



Aquesta és una còpia impresa del document electrònic (Ref.: 40991567E64I-O248Z-2G1T4-2DEFD03F2C9AF814D4D2A9A4E8BC18C95B606C2FC) generada amb l'aplicació informàtica Firmadoc. El document està SIGNAT. Mitjançant el codi de verificació pot comprovar la validesa de la signatura electrònica dels documents signats en l'adreça web: https://seu.diputadellleida.cat/portal/verificar/Documentos.do?ent_id=1



d'identificar de manera precisa els serveis disponibles i les necessitats reals del territori, com a base per al posterior desplegament del projecte **Serveis en ruta**, orientat a la configuració de rutes de professionals itinerants que donin cobertura als municipis.

La present contractació s'emmarca dins de les ajudes per al finançament de projectes innovadors per a la transformació territorial i la lluita contra el despoblament convocada mitjançant l'Ordre de 27 de juny de 2024 (l'Ordre TED/1358/2021, d'1 de desembre, n'estableix les bases reguladores), concedida en data 11 d'abril de 2025 per la Secretaria General para el Reto Demográfico del Ministerio para la Transición Ecológica y el Reto Demográfico (MITECO) en el marc del Projecte per a la sensibilització, el desenvolupament i el reequilibri de les zones rurals de la província de Lleida (SEDERURAL).

L'àmbit territorial d'actuació d'aquest contracte es limita als municipis amb una població igual o inferior a 5.000 habitants, d'acord amb el que disposen l'article 1.5 de l'Ordre TED/1358/2021, d'1 de desembre, i l'article 1.2.a) de l'Ordre de 27 de juny de 2024, que defineixen que les actuacions hauran de desenvolupar-se exclusivament en municipis que compleixin el límit poblacional establert, assegurant així la correcta focalització dels recursos i l'assoliment dels objectius de desenvolupament i reequilibri territorial previstos per la convocatòria.

L'objectiu és obtenir una diagnosi integral i prospectiva dels serveis públics i privats, així com dels contractes públics associats a la prestació de serveis i infraestructures, existents als municipis rurals amb una població igual o inferior als 5.000 habitants de la província de Lleida previstos en l'**annex 1** d'aquest Plec, per tal d'identificar-ne les mancances, les necessitats futures i les oportunitats de desenvolupament local.


Aquest servei té la finalitat de disposar d'una base de dades única, rigorosa, actualitzada i exportable que permeti definir actuacions estratègiques i operatives en l'àmbit de la prestació de serveis al territori, així com, complementàriament, disposar d'un informe tècnic que descriu la metodologia emprada, analitzi les dades obtingudes i presenti una diagnosi per municipi que serveixi de base per al disseny, desenvolupament i la implementació del projecte **Serveis en ruta**, orientat a garantir l'accés de la ciutadania als serveis essencials mitjançant professionals itinerants.

Així mateix, el servei pretén generar el coneixement necessari per impulsar polítiques públiques que facilitin el relleu generacional en la prestació de serveis, reforcin la cohesió territorial i contribueixin al progrés econòmic i social de la província. En aquest sentit, la base de dades de l'estudi haurà de permetre una anàlisi prospectiva a 5 anys vista, amb l'objectiu d'identificar quins serveis es preveu que continuïn prestant-se en cadascun dels municipis i punts del territori, i anticipar possibles riscos de discontinuïtat vinculats al relleu generacional.

Concretament aquesta base de dades haurà d'integrar:

- Els serveis públics existents a cada municipi.
- Els serveis privats disponibles a cada municipi, incorporant una anàlisi prospectiva a 5 anys vista que permeti identificar la necessitat de relleu generacional i possibles riscos de discontinuïtat en la prestació del servei.

DOCUMENT Document Genèric: PPT estudis serveis en ruta v.final	IDENTIFICADORS	
ALTRES DADES Codi per a validació: 7E64I-O248Z-2G1T4 Pàgina 4 de 26	SIGNATURES 1.- Víctor Peguera Ferrero, COOM-Director de planificació i Cooperació Municipal, de DIPUTACIÓ DE LLEIDA. APR 12/02/2026 12:15	ESTAT SIGNAT 12/02/2026 12:15



Aquesta és una còpia impresa del document electrònic (Ref.: 40991567E64I-O248Z-2G1T4-2DFD03F2C9AF814DMD2A9EA8BC18C95B60C2FC) generada amb l'aplicació informàtica Firmadoc. El document està SIGNAT. Mitjançant el codi de verificació pot comprovar la validesa de la signatura electrònica dels documents signats en l'àrea web: https://seu.diputadelleida.cat/portal/verificar/Documentos.do?ent_id=1



- Els contractes públics vigents associats a la prestació de serveis i infraestructures, incloent-hi les dates de venciment i la informació necessària per avaluar-ne la continuïtat.

A més, caldrà presentar totes les dades utilitzades en format Excel (.xlsx), així com en fitxers de cartografia SIG, corresponents als diferents elements, en format shapefile (.shp), per tal que aquesta informació sigui compatible amb la base de dades del Sistema d'Informació Territorial Municipal (SITMUN).

A través del present contracte es pretén contribuir a l'ODS 5, especialment amb les metes 5.1 i 5.4, en promoure la igualtat d'oportunitats i la perspectiva de gènere en l'accés als serveis, al treball i a l'activitat econòmica, així com el reconeixement i la valorització dels serveis de proximitat. Així mateix, el contracte també s'alinea amb l'ODS 8, en concret amb la seva meta 8.3, relativa a promoure polítiques que fomentin el desenvolupament dels sectors productius i la creació d'ocupació de qualitat, mitjançant l'anàlisi dels serveis existents, la detecció de necessitats i el suport a la implementació del projecte **Serveis en ruta**, que generarà oportunitats laborals en municipis rurals. Per últim, el contracte també contribueix a l'ODS 11, especialment a la seva meta 11.a, relativa a donar suport als vincles econòmics, socials i ambientals positius entre zones urbanes, periurbanes i rurals, enfortint la planificació del desenvolupament territorial i garantint l'accés a serveis essencials als municipis rurals amb una població igual o inferior als 5.000 habitants de la província de Lleida.

Tenint en compte l'abast de la prestació objecte del present contracte, i d'acord amb l'article 17 de la LCSP, pel contingut de la prestació a realitzar, estem davant d'un contracte de serveis. Així mateix, atesa la naturalesa de les prestacions a desenvolupar aquest contracte té la consideració de contracte de serveis de caràcter intel·lectual, en els termes previstos a la disposició addicional 41 de la LCSP.

Segons el reglament (CE) nº 213/2008 de la Comissió Europea, de 28 de novembre de 2007, pel qual s'aprova el Vocabulari comú de contractes públics (CPV – Common Procurement Vocabulary), els codis aplicables a aquest contracte són els següents:


- CPV:** 71241000-9. Estudis de viabilitat, serveis d'assessorament, anàlisis.
- CPV:** 79310000-0. Serveis d'estudis de mercat.
- CPV:** 73200000-4. Serveis d'assessorament en recerca i desenvolupament

3.OBJECTIU

L'objectiu del present contracte és la realització d'un estudi integral orientat al projecte **Serveis en ruta**, centrat en l'anàlisi dels serveis existents, la detecció de mancances i la identificació de les potencialitats de desenvolupament als municipis rurals amb una població igual o inferior als 5.000 habitants (vegeu l'**annex 1**). L'estudi ha de permetre disposar d'una diagnosi actualitzada i prospectiva que faciliti la planificació estratègica d'una ruta de serveis itinerants, destinada a apropar als municipis, aquells serveis inexistents o insuficients.

Aquesta actuació permetrà identificar les necessitats reals del territori i les oportunitats d'implantació de serveis en modalitat itinerant, amb la finalitat de millorar l'accés equitatiu als

DOCUMENT Document Genèric: PPT estudis serveis en ruta v.final	IDENTIFICADORS	
ALTRES DADES Codi per a validació: 7E64I-O248Z-2G1T4 Pàgina 5 de 26	SIGNATURES 1.- Víctor Peguera Ferrero, COOM-Director de planificació i Cooperació Municipal, de DIPUTACIÓ DE LLEIDA. APR 12/02/2026 12:15	ESTAT SIGNAT 12/02/2026 12:15



Aquesta és una còpia impresa del document electrònic (Ref.: 4099156 7E64I-O248Z-2G1T4 2DFD03F2C9AF814D2A9AE48BC18C95B56C2FC) generada amb l'aplicació informàtica Firmadoc. El document està SIGNAT. Mitjançant el codi de verificació pot comprovar la validesa de la signatura electrònica dels documents signats en l'adreça web: https://seu.diputadelleida.cat/portal/verificar/Documentos.do?ent_id=1



serveis, reforçar la cohesió territorial i contribuir a la qualitat de vida de la població, afavorint que les persones puguin desenvolupar el seu projecte vital en el municipi on resideixen, sota el paraigua de les polítiques de desenvolupament territorial impulsades per la Diputació de Lleida.

4. ABAST I CARACTERÍSTIQUES TÈCNiques

4.1 Descripció general del projecte

L'estudi integral objecte d'aquest contracte es configura com el document marc per a la implementació del projecte **Serveis en ruta**. Aquest estudi ha de permetre definir el dimensionament, la planificació i la viabilitat de rutes de serveis itinerants adreçades als municipis rurals amb una població igual o inferior als 5.000 habitants de la província de Lleida previstos a l'**annex 1** d'aquests Plecs, a partir d'una anàlisi rigorosa de les necessitats existents, les mancances detectades i la demanda potencial de serveis per part de la població.

L'estudi s'ha de fonamentar en una visió integral i transversal del territori, que permeti identificar tant els serveis actualment existents als municipis —públics i privats— com els riscos de discontinuïtat derivats del relleu generacional dels professionals o de la finalització de contractes públics, amb l'objectiu de facilitar el disseny de models alternatius i innovadors de prestació de serveis, especialment mitjançant fórmules de serveis itinerants o compartits.

4.2 Metodologia

Per a la realització de l'estudi integral objecte del present contracte, l'empresa adjudicatària haurà d'aplicar una **metodologia mixta, de caràcter quantitatiu i qualitatiu**, orientada a l'obtenció d'una diagnosi exhaustiva, contrastada i territorialment validada, que permeti fonamentar tècnicament la definició de propostes viables per a la implantació de rutes de serveis itinerants als municipis rurals amb una població igual o inferior als 5.000 habitants de la província de Lleida.

La metodologia haurà de basar-se, en primer lloc, en la **recollida, sistematització i explotació de dades secundàries** de naturalesa territorial, demogràfica i socioeconòmica, procedents de fonts oficials, registres administratius, bases de dades de contractació pública i informació facilitada pels ens locals. Aquesta anàlisi haurà de permetre caracteritzar cada municipi i comarca, així com identificar patrons d'existència, cobertura, necessitat i accessibilitat dels serveis.

De manera complementària, amb la finalitat de recollir informació directa sobre els serveis existents, les mancances detectades, les necessitats prioritàries i les expectatives de continuïtat dels serveis, així com les potencialitats del municipi, l'empresa adjudicatària haurà de dur a terme una **campanya d'enquestes estructurades** adreçada a la ciutadania dels municipis objecte d'estudi, garantint una mostra territorialment representativa i adequada a la dimensió dels municipis analitzats.

DOCUMENT Document Genèric: PPT estudis serveis en ruta v.final	IDENTIFICADORS	
ALTRES DADES Codi per a validació: 7E64I-O248Z-2G1T4 Pàgina 6 de 26	SIGNATURES 1.- Víctor Peguera Ferrero, COOM-Director de planificació i Cooperació Municipal, de DIPUTACIÓ DE LLEIDA. APR 12/02/2026 12:15	ESTAT SIGNAT 12/02/2026 12:15



Aquesta és una còpia impresa del document electrònic (Ref.: 40991567E64I-O248Z-2G1T4-2DEFD03F2C9AF814DM2A9A4E8BC18C95B606C2FC) generada amb l'aplicació informàtica Firmadoc. El document està SIGNAT. Mitjançant el codi de verificació pot comprovar la validesa de la signatura electrònica dels documents signats en l'adreça web: https://seu.diputaciollleida.cat/portal/verificar/Documentos.do?ent_id=1



Diputació de Lleida

La metodologia inclourà igualment la realització d'**entrevistes qualitatives en profunditat**, tant en modalitat presencial com telemàtica, amb actors clau del territori, incloent-hi responsables tècnics municipals i comarcals, representants dels ens locals, representants dels serveis territorials de la Generalitat, professionals prestadors de serveis i representants d'entitats i associacions locals. Aquestes entrevistes hauran de permetre aprofundir en la interpretació de les dades obtingudes, identificar riscos associats al relleu generacional i detectar oportunitats de millora o implantació de nous serveis en el territori.

4.3 Lloc de prestació de serveis

Els serveis objecte del present contracte es desenvoluparan en els municipis rurals amb una població igual o inferior als 5.000 habitants de la província de Lleida. No obstant això, una part de les actuacions de treball de camp, recollida d'informació, entrevistes, enquestes i anàlisi detallada es podran dur a terme des de les **dependències de l'empresa adjudicatària**, sempre que això no afecti el correcte desenvolupament del projecte, sense perjudici de la necessitat de desplaçar-se al territori quan sigui necessari per garantir la qualitat, el contrast i la validació de la informació recollida.

4.4 Serveis específics a prestar

L'empresa adjudicatària tindrà encomanda la realització dels serveis específics següents:


- **Identificació dels serveis públics i privats existents**, així com de les **contractacions públiques associades a la prestació de serveis i infraestructures**, als municipis rurals amb una població igual o inferior als 5.000 habitants de la província de Lleida, incloent-ne la tipologia, el grau de cobertura i l'àmbit territorial.
- **Anàlisi de les mancances detectades**, dels serveis inexistents o insuficients i dels riscos de discontinuïtat dels serveis actuals en un horitzó temporal de cinc (5) anys, especialment els vinculats al relleu generacional dels professionals o a la finalització de contractes vigents.
- **Prospecció de la demanda de serveis per part de la població** i identificació dels serveis susceptibles de ser prestats mitjançant models itinerants o compartits de prestació de serveis.
- **Elaboració dels diferents lliurables i documents tècnics** definits en el present Plec de Prescripcions Tècniques.

4.5 Lliurables

El projecte haurà d'incorporar, com a mínim, els documents i anàlisis següents:

- **Lliurament de resultats**: caldrà lliurar, com a mínim, **les dades previstes en l'annex 2** d'aquest PPT amb l'objectiu de donar compliment als requisits d'informació sobre els indicadors generals del projecte SEDERURAL, en el marc de la 3a convocatòria de subvencions per al finançament de projectes innovadors per a la transformació

DOCUMENT Document Genèric: PPT estudis serveis en ruta v.final	IDENTIFICADORS	
ALTRES DADES Codi per a validació: 7E64I-O248Z-2G1T4 Pàgina 7 de 26	SIGNATURES 1.- Víctor Peguera Ferrero, COOM-Director de planificació i Cooperació Municipal, de DIPUTACIÓ DE LLEIDA. APR 12/02/2026 12:15	ESTAT SIGNAT 12/02/2026 12:15



Aquesta és una còpia impresa del document electrònic (Ref.: 4099156 7E64I-O248Z-2G1T4 2DFD03F2C0AF814D7D2A9A4E8BC18C95B606C2FC) generada amb l'aplicació informàtica Firmadoc. El document està SIGNAT. Mitjançant el codi de verificació pot comprovar la validesa de la signatura electrònica dels documents signats en l'adreça web: https://seu.diputadelleida.cat/portal/verificar/Documentos.do?ent_id=1



territorial i la lluita contra el despoblament (Secretaria General para el Reto Demográfico del MITECO).

- **Base de dades estructurada en format Excel (.xlsx):** sobre els serveis públics i privats existents i els contractes públics vigents associats a la prestació de serveis i infraestructures. Aquesta base de dades haurà d'incloure:
 - L'anàlisi detallada dels serveis existents a cadascun dels municipis rurals amb una població igual o inferior als 5.000 habitants de la província de Lleida, incloent-hi, entre d'altres, serveis socials, educatius, sanitaris, culturals, esportius, comercials, de mobilitat i altres serveis d'interès general, identificant-ne la presència, l'abast territorial i el grau de cobertura.
 - Una prospecció a cinc (5) anys vista sobre la continuïtat o possible desaparició dels serveis actuals, incloent l'anàlisi del relleu generacional dels professionals i activitats existents.


La relació detallada de les dades que han de ser objecte de recollida i sistematització es determina a l'**annex 3** del present PPT.

- **Bases cartogràfiques digitals en entorn SIG:** així com la informació alfanumèrica i gràfica associada, en format Shapefile (.shp), amb la finalitat que la totalitat de la informació generada sigui plenament compatible amb la base de dades del Sistema d'Informació Territorial Municipal (SITMUN).

La relació detallada de les dades que han de ser objecte de recollida i sistematització es determina a l'**annex 4** del present PPT.

- **Informe tècnic final:** el qual haurà d'incloure de forma clara i estructurada:
 - La metodologia emprada.
 - La descripció i sistematització dels serveis públics i privats, així com els contractes públics vigents associats a la prestació de serveis o infraestructures existents en cada municipi i comarca, així com sintetitzar l'anàlisi realitzada, identificant els serveis inexistents o insuficients tant a escala municipal com comarcal.
 - L'anàlisi dels riscos de desaparició de serveis en un horitzó temporal de cinc (5) anys, i l'estat del relleu generacional dels professionals i activitats existents.
 - La identificació de serveis susceptibles de ser coberts mitjançant fórmules innovadores de prestació, com ara serveis itinerants.

DOCUMENT Document Genèric: PPT estudis serveis en ruta v.final	IDENTIFICADORS	
ALTRES DADES Codi per a validació: 7E64I-O248Z-2G1T4 Pàgina 8 de 26	SIGNATURES 1.- Víctor Peguera Ferrero, COOM-Director de planificació i Cooperació Municipal, de DIPUTACIÓ DE LLEIDA. APR 12/02/2026 12:15	ESTAT SIGNAT 12/02/2026 12:15



Aquesta és una còpia impresa del document electrònic (Ref.: 4099156_7E64I-O248Z-2G1T4_2DEFD03F2C9AF814D4D2A9A4E8BC18C95B60C2FC) generada amb l'aplicació informàtica Firmadoc. El document està SIGNAT. Mitjançant el codi de verificació pot comprovar la validesa de la signatura electrònica dels documents signats en l'adreça web: https://seu.diputaciolleida.cat/portal/verificar/Documents.do?ent_id=1



5. TASQUES A REALITZAR

L'empresa adjudicatària serà responsable de la planificació, execució i desenvolupament integral de l'estudi, orientat a l'anàlisi dels serveis existents, la detecció de mancances, l'avaluació del relleu generacional en un horitzó de cinc (5) anys i la identificació de potencialitats per a la prestació de serveis mitjanant models itinerants als municipis rurals amb una població igual o inferior als 5.000 habitants de la província de Lleida previstos a l'**annex 1** d'aquest PPT.

Això inclou la recollida, tractament, i explotació de dades quantitatives i qualitatives, la realització del treball de camp necessari, l'anàlisi territorial i prospectiva de serveis, així com l'elaboració dels lliurables tècnics descrits al present PPT, en coordinació amb l'Oficina de Repte Demogràfic de la Diputació de Lleida.

En tota la documentació i materials gràfics que s'elaborin en el marc del present contracte, s'hauran d'incloure obligatòriament els logotips següents, en les condicions i formats establerts per cada institució:

- Logotip del Ministerio para la Transición Ecológica y el Reto Demográfico (MITECO), fent constar que el projecte està finançat per aquesta institució, d'acord amb la normativa gràfica establerta pel propi Ministeri.
- Logotip de la Diputació de Lleida, que haurà d'ajustar-se a les directrius del Manual d'identificació visual corporativa de la Diputació de Lleida, disponible al següent enllaç: <https://www.diputaciolleida.cat/la-diputacio-2/qui-som-i-que-fem/serveis-i-departaments/serveis-al-mon-local/231-municipis/catalog-de-serveis-de-la-diputacio-de-lleida/serveis-diputacio-de-lleida/serveis-de-larea-de-comunicacio/identitat-visual/>
- Logotip de l'Oficina de Repte Demogràfic de la Diputació de Lleida, com a identificador específic de l'organitzadora del projecte.
- Logotip específic del programa **Serveis en Ruta**, en cas que s'hagi creat o es prevegi la seva creació com a element identificador propi.

Tots aquests elements hauran de ser incorporats de manera visible, coherent i respectuosa amb els criteris d'identitat visual, garantint una aplicació correcta en els diferents suports (digitals i impresos).


A continuació, es detallen les tasques concretes incloses en el contracte:

5.A) Recollida, sistematització de dades secundàries

Aquest bloc de treball comprèn les actuacions següents:

- Recollida i explotació de dades de naturalesa territorial, demogràfica, socioeconòmica i administrativa procedents de fonts oficials, registres públics, bases de dades de contractació pública i informació facilitada pels ens locals.

DOCUMENT Document Genèric: PPT estudis serveis en ruta v.final	IDENTIFICADORS	
ALTRES DADES Codi per a validació: 7E64I-O248Z-2G1T4 Pàgina 9 de 26	SIGNATURES 1.- Víctor Peguera Ferrero, COOM-Director de planificació i Cooperació Municipal, de DIPUTACIÓ DE LLEIDA. APR 12/02/2026 12:15	ESTAT SIGNAT 12/02/2026 12:15



Aquesta és una còpia impresa del document electrònic (Ref.: 40991567E64I-O248Z-2G1T4-2DFD03F2C9AF814D2A9AE48BC18C95B60C2FC) generada amb l'aplicació informàtica Firmadoc. El document està SIGNAT. Mitjançant el codi de verificació pot comprovar la validesa de la signatura electrònica dels documents signats en l'adreça web: https://seu.diputadelleida.cat/portals/verificar/verificarDocuments.do?ent_id=1



5.B) Treball de camp i recollida d'informació quantitativa

Que es concreta en l'actuació següent:

- Disseny i execució d'una campanya d'enquestes estructurades adreçada a la ciutadania dels municipis objecte d'estudi, garantint una mostra territorialment representativa i adequada a la dimensió dels municipis analitzats.

5.C) Treball de camp i recollida d'informació qualitativa

Aquest servei inclou la realització de treball de camp amb la finalitat de complementar i contrastar la informació obtinguda mitjançant dades secundàries i quantitatives. Concretament:


- Realització d'entrevistes qualitatives en profunditat, tant en modalitat presencial com telemàtica, amb actors clau del territori, incloent-hi responsables tècnics municipals i comarcals, representants dels ens locals, professionals prestadors de serveis i representants d'entitats i associacions.

5.D) Identificació de serveis existents, necessitats, riscos de discontinuïtat i serveis susceptibles de prestació itinerant

Aquest apartat comprèn les tasques següents:

- Identificació i sistematització dels serveis públics i privats existents a cada municipi, així com dels contractes públics vigents associats a la prestació de serveis i infraestructures.
- Anàlisi de la tipologia dels serveis, el seu grau de cobertura, l'àmbit territorial i les condicions de prestació.
- Anàlisi prospectiva dels serveis existents en un horitzó temporal de cinc (5) anys i identificació dels riscos de desaparició o discontinuïtat dels serveis, especialment els vinculats al relleu generacional de professionals, a la viabilitat econòmica de les activitats o a la finalització de contractes públics.
- Prospecció de la demanda potencial de serveis a nivell municipal i comarcal dels municipis analitzats, amb la identificació de serveis inexistents o insuficients.
- Prospecció de la demanda potencial de serveis per part de la població i identificació dels serveis susceptibles de ser prestats mitjançant models itinerants o compartits de prestació de serveis.

DOCUMENT Document Genèric: PPT estudis serveis en ruta v.final	IDENTIFICADORS	
ALTRES DADES Codi per a validació: 7E64I-O248Z-2G1T4 Pàgina 10 de 26	SIGNATURES 1.- Víctor Peguera Ferrero, COOM-Director de planificació i Cooperació Municipal, de DIPUTACIÓ DE LLEIDA. APR 12/02/2026 12:15	ESTAT SIGNAT 12/02/2026 12:15



Aquesta és una còpia impresa del document electrònic (Ref.: 40991567E64I-O248Z-2G1T4-2DFD03F2C9AF814D1D2A9AE48BC18C95B606C2FC) generada amb l'aplicació informàtica Firmadoc. El document està SIGNAT. Mitjançant el codi de verificació pot comprovar la validesa de la signatura electrònica dels documents signats en l'adreça web: https://seu.diputadelleida.cat/portal/verificar/Documentos.do?ent_id=1



5.E) Elaboració i lliurament dels documents finals


- Obtenció i lliurament de les dades previstes en l'**annex 2** d'aquest PPT amb l'objectiu de donar compliment als requisits d'informació sobre els indicadors generals del projecte SEDERURAL, en el marc de la 3a convocatòria de subvencions per al finançament de projectes innovadors per a la transformació territorial i la lluita contra el despoblament (Secretaria General para el Reto Demográfico del MITECO).
- Elaboració d'una base de dades estructurada en format Excel (.xlsx), d'acord amb els criteris i camps definits a l'**annex 3** del present PPT.
- Elaboració d'una base cartogràfica digital en entorn SIG amb la informació territorial generada durant l'estudi (**Annex 4**), amb integració de la informació alfanumèrica i gràfica en fitxers en format Shapefile (.shp), garantint la compatibilitat de les dades amb el Sistema d'Informació Territorial Municipal (SITMUN).
- Redacció d'un informe tècnic final, que haurà d'incloure d'una forma clara i estructurada:
 - La metodologia emprada.
 - La descripció i sistematització dels serveis públics i privats, així com els contractes públics vigents associats a la prestació de serveis o infraestructures existents en cada municipi i comarca, així com sintetitzar l'anàlisi realitzada, identificant els serveis inexistents o insuficients tant a escala municipal com comarcal.
 - L'anàlisi dels riscos de desaparició de serveis en un horitzó temporal de cinc (5) anys, i l'estat del relleu generacional dels professionals i activitats existents.
 - La identificació de serveis susceptibles de ser coberts mitjançant fórmules innovadores de prestació, com ara serveis itinerants.
- Lliurament de tots els documents i arxius en els formats, continguts i condicions establertes en el PPT, dins els terminis fixats.

6. REQUISITS TÈCNICS

Equip tècnic requerit a l'empresa adjudicatària

L'equip de treball haurà d'estar integrat per un **mínim de 4 persones**, una de les quals haurà de ser designada com a **director/a o com a màxim responsable de l'execució del contracte**.

DOCUMENT Document Genèric: PPT estudis serveis en ruta v.final	IDENTIFICADORS	
ALTRES DADES Codi per a validació: 7E64I-O248Z-2G1T4 Pàgina 11 de 26	SIGNATURES 1.- Víctor Peguera Ferrero, COOM-Director de planificació i Cooperació Municipal, de DIPUTACIÓ DE LLEIDA. APR 12/02/2026 12:15	ESTAT SIGNAT 12/02/2026 12:15



Aquesta és una còpia impresa del document electrònic (Ref.: 40991567E64I-O248Z-2G1T4-2DFD03F2C9AF814D4D2A9A4E8BC18C95B560C2FC) generada amb l'aplicació informàtica Firmadoc. El document està SIGNAT. Mitjançant el codi de verificació pot comprovar la validesa de la signatura electrònica dels documents signats en l'adreça web: https://seu.diputaciodelleida.cat/portal/verificar/Documentos.do?ent_id=1



L'empresa adjudicatària haurà de disposar de l'experiència i la capacitat tècnica necessàries per a la correcta execució de l'estudi integral, orientat a l'anàlisi de serveis existents, detecció de mancances, avaluació del relleu generacional i identificació de potencialitats per a la prestació de serveis itinerants als municipis rurals amb una població igual o inferior als 5.000 habitants de la província de Lleida.

Per tal de garantir la correcta execució dels treballs i assolir la qualitat requerida, l'empresa adjudicatària haurà d'aportar els recursos humans necessaris. Les despeses derivades d'aquest equip de persones o d'hores dedicades de més aniran a càrrec de l'empresa adjudicatària.

Mitjans materials i organitzatius

L'empresa adjudicatària haurà de posar a disposició del projecte tota la infraestructura, mitjans materials i eines tècniques necessàries per a la correcta execució de l'estudi, incloent-hi equips informàtics, programari d'anàlisi estadística i SIG, així com els recursos logístics necessaris per al desenvolupament del treball de camp.

Disponibilitat i coordinació

La disponibilitat del servei s'haurà de garantir, com a mínim, en horari de 9.00h a 14.00h, de dilluns a divendres, sense perjudici de la capacitat d'adaptació a altres franges horàries en supòsits puntuals o excepcionals derivats de les necessitats del projecte o del treball de camp al territori.

La comunicació escrita i oral amb la Diputació de Lleida s'haurà de realitzar en llengua catalana i/o castellana.

7. TERMINI D'EXECUCIÓ

El contracte tindrà una durada de **4 mesos** des de la signatura del contracte.


8. VALOR ECONÒMIC DEL CONTRACTE

El valor estimat del contracte per a determinar el procediment d'adjudicació, la publicitat i la competència de l'òrgan de contractació, als efectes del que disposa l'article 101 de la LCSP és de **120.000,00 €** (IVA exclòs).

9. CONDICIONS ESPECÍFIQUES D'EXECUCIÓ DEL CONTRACTE

La Diputació de Lleida serà qui valori i determini cada treball a realitzar, mitjançant l'oportuna comunicació a l'empresa adjudicatària.

DOCUMENT Document Genèric: PPT estudis serveis en ruta v.final	IDENTIFICADORS	
ALTRES DADES Codi per a validació: 7E64I-O248Z-2G1T4 Pàgina 12 de 26	SIGNATURES 1.- Víctor Peguera Farrero, COOM-Director de planificació i Cooperació Municipal, de DIPUTACIÓ DE LLEIDA. APR 12/02/2026 12:15	ESTAT SIGNAT 12/02/2026 12:15



Aquesta és una còpia impresa del document electrònic (Ref.: 40991567E64I-O248Z-2G1T4-2DEFD03F2C9AF814D1D2A9A4E8BC18C95B5606C2FC) generada amb l'aplicació informàtica Firmadoc. El document està SIGNAT. Milijancant el codi de verificació pot comprovar la validesa de la signatura electrònica dels documents signats en l'adreça web: https://seu.diputadelleida.cat/portal/verificar/Documentos.do?ent_id=1



Diputació de Lleida

Dins de les funcions de coordinació i seguiment de les accions objecte del contracte, per part de la Diputació de Lleida es podran fer tants suggeriments i modificacions com es considerin necessaris per aconseguir els objectius a assolir.


L'empresa adjudicatària del present contracte haurà de tenir una estructura amb capacitat per efectuar les reunions necessàries en la seu de treball de la Diputació de Lleida, quan aquesta ho sol·liciti, durant el desenvolupament del contracte, i a les que hi assistirà l'equip que correspongui.

L'entitat adjudicatària haurà d'atendre les peticions i requeriments que efectui el responsable del contracte o directament la Secretaria de la Diputació de Lleida, així com, si escau, de les avaluacions i auditories que s'efectuïn. També de l'entrega de la documentació justificativa del compliment dels objectius que li siguin requerits per part del responsable del contracte, o qualsevol departament de la Diputació de Lleida.

Els continguts i materials que s'encarreguin a l'empresa adjudicatària, així com els drets d'explotació i reproducció, distribució i utilització en tot o en part per ús intern o extern en qualsevol format i sense cap limitació, quedaran en propietat exclusiva de la Diputació de Lleida, que en podrà fer ús legal.

Lleida, a la data de la signatura electrònica

Director de l'Àrea de Planificació i Cooperació Municipal




Aquesta és una còpia impresa del document electrònic (Ref.: 40991567E64I-O248Z-2G1T4 2DEFD03F2C9AF814D4D2A9AE48BC18C95B606C2FC) generada amb l'aplicació informàtica Firmadoc. El document està signat amb el codi de verificació pot comprovar la validesa de la signatura electrònica dels documents signats en l'adreça web: https://seu.diputadelleida.cat/portal/verificar/Documents.do?ent_id=1



ANNEX 1 – Municipis de la província de Lleida amb una població igual o inferior a 5.000 habitants sobre els que s'ha de realitzar l'estudi

Municipi	Població
25001 Abella de la Conca	156
25002 Àger	637
25038 Aitona	2.591
25004 Alamús, Els	835
25005 Alàs i Cerc	320
25006 Albagés, L'	339
25007 Albatàrrec	2.331
25008 Albesa	1.584
25009 Albi, L'	764
25010 Alcanó	244
25012 Alcoletge	3.640
25013 Alfarràs	2.805
25014 Alfés	284
25015 Algerri	424
25016 Alguaire	3.060
25017 Alins	269
25020 Almatret	292
25021 Almenar	3.369
25022 Alòs de Balaguer	118
25024 Alt Àneu	453
25027 Anglesola	1.389
25029 Arbeca	2.163
25031 Arres	58
25032 Arsèguel	87
25033 Artesa de Lleida	1.543
25034 Artesa de Segre	3.559
25036 Aspa	233
25037 Avellanès i Santa Linya, Les	434
25039 Baix Pallars	345
25041 Barbens	929
25042 Baronia de Rialb, La	216
25044 Bassella	216
25045 Bausen	62
25046 Belianes	514
25170 Bellaguarda	278
25047 Belcaire d'Urgell	1.275
25048 Bell-lloc d'Urgell	2.364
25049 Bellmunt d'Urgell	174
25051 Bellver de Cerdanya	2.289




Aquesta és una còpia impresa del document electrònic (Ref.: 40991667E64I-O248Z-2G1T4-2DEFD03F2C9AF814D4D2A9AE48BC18C95B606C2FC) generada amb l'aplicació informàtica Firmadoc. El document està SIGNAT. Mitjançant el codi de verificació pot comprovar la validesa de la signatura electrònica dels documents signats en l'adreça web: https://seu.diputadelleida.cat/porta/verificar/Documentos.do?ent_id=1



Diputació de Lleida

25052 Bellvís	2.249
25053 Benavent de Segrià	1.571
25055 Biosca	185
25057 Bòrdes, Es	281
25059 Bossòst	1.189
25056 Bovera	244
25060 Cabanabona	70
25061 Cabó	85
25062 Camarasa	788
25063 Canejan	95
25904 Castell de Mur	159
25064 Castellar de la Ribera	131
25067 Castellldans	952
25068 Castellnou de Seana	726
25069 Castelló de Farfanya	548
25070 Castellserà	993
25071 Cava	38
25073 Cervià de les Garrigues	641
25074 Ciutadilla	186
25075 Clariana de Cardener	160
25076 Cogul, El	163
25077 Coll de Nargó	585
25163 Coma i la Pedra, La	277
25161 Conca de Dalt	438
25078 Corbins	1.502
25079 Cubells	354
25081 Espluga Calba, L'	324
25082 Espot	377
25088 Estamariu	135
25085 Estaràs	161
25086 Esterri d'Àneu	917
25087 Esterri de Cardós	63
25089 Farrera	118
25908 Fígols i Alinyà	234
25092 Floresta, La	159
25093 Fondarella	823
25094 Foradada	193
25096 Fuliola, La	1.262
25097 Fullela	87
25098 Gavet de la Conca	252
25912 Gimènells i el Pla de la Font	1.069
25099 Golmés	1.909
25100 Gósol	205
25101 Granadella, La	748




Aquesta és una còpia impresa del document electrònic (Ref.: 40991567E64I-O248Z-2G1T4-2DEFD03F2C9AF814DMD2A9AE48BC18C95B560C2FC) generada amb l'aplicació informàtica Firmadoc. El document està SIGNAT. Mitjançant el codi de verificació pot comprovar la validesa de la signatura electrònica dels documents signats en l'adreça web: https://seu.diputadelleida.cat/portals/verificar/Documentos.do?ent_id=1



Diputació de Lleida

25102 Granja d'Escarp, La	994
25103 Granyanella	154
25104 Granyena de Segarra	149
25105 Granyena de les Garrigues	174
25109 Guimerà	250
25903 Guingueta d'Àneu, La	278
25111 Guixers	125
25112 Ivars de Noguera	317
25113 Ivars d'Urgell	1.578
25114 Ivorra	100
25115 Isona i Conca Dellà	1.038
25910 Josa i Tuixén	110
25118 Juncosa	377
25119 Juneda	3.453
25121 Les	1.036
25122 Linyola	2.762
25123 Lladorre	246
25124 Lladurs	186
25125 Llardecans	444
25126 Llavorsí	342
25127 Lles de Cerdanya	290
25128 Llimiana	130
25129 Llobera	201
25133 Maials	951
25130 Maldà	239
25131 Massalcoreig	592
25132 Massoteres	227
25134 Menàrguens	798
25135 Miralcamp	1.369
25136 Molsosa, La	100
25138 Montgai	640
25139 Montellà i Martinet	598
25140 Montferrer i Castellbò	1.161
25141 Montoliu de Segarra	180
25142 Montoliu de Lleida	488
25143 Montornès de Segarra	87
25145 Nalec	91
25025 Naut Aran	1.902
25146 Navès	292
25148 Odèn	231
25149 Oliana	1.874
25150 Oliola	192
25151 Olius	990
25152 Oluges, Les	167




Aquesta és una còpia impresa del document electrònic (Ref.: 40991567E64I-O248Z-2G1T4-2DEFD03F2C9AF814DMD2A9AE48BC18C95B606C2FC) generada amb l'aplicació informàtica Firmadoc. El document està SIGNAT. Mitjançant el codi de verificació pot comprovar la validesa de la signatura electrònica dels documents signats en l'adreça web: https://seu.diputadollleida.cat/portals/verificar/Documentos.do?ent_id=1



Diputació de Lleida

25153 Omellons, Els	187
25154 Omells de na Gaia, Els	126
25155 Organyà	853
25156 Os de Balaguer	1.088
25157 Ossó de Sió	198
25158 Palau d'Anglesola, El	2.232
25164 Penelles	431
25165 Peramola	339
25166 Pinell de Solsonès	198
25167 Pinós	274
25911 Plans de Sió, Els	506
25168 Poal, El	649
25169 Pobra de Cérvoles, La	208
25171 Pobra de Segur, La	3.143
25030 Pont de Bar, El	162
25172 Ponts	2.653
25173 Pont de Suert, El	2.381
25174 Portella, La	731
25175 Prats i Sansor	252
25176 Preixana	401
25177 Preixens	399
25179 Prullans	270
25180 Puiggròs	269
25181 Puigverd d'Agramunt	231
25182 Puigverd de Lleida	1.409
25183 Rialp	654
25905 Ribera d'Ondara	437
25185 Ribera d'Urgellet	989
25186 Riner	269
25913 Riu de Cerdanya	96
25189 Rosselló	3.416
25190 Salàs de Pallars	365
25191 Sanaüja	385
25192 Sant Guim de Freixenet	1.235
25193 Sant Llorenç de Morunys	983
25196 Sant Esteve de la Sarga	121
25197 Sant Guim de la Plana	190
25902 Sant Martí de Riucorb	668
25194 Sant Ramon	483
25200 Sarroca de Lleida	383
25201 Sarroca de Bellera	111
25202 Senterada	160
25035 Sentiu de Sió, La	448
25204 Seròs	1.954



Aquesta és una còpia impresa del document electrònic (Ref.: 40991567E64I-O248Z-2G1T4-2DEFD03F2C9AF814D4D2A9AE48BC18C95B5606C2FC) generada amb l'aplicació informàtica Firmadoc. El document està SIGNAT. Mitjançant el codi de verificació pot comprovar la validesa de la signatura electrònica dels documents signats en l'adreça web: https://seu.diputadelleida.cat/portal/verificar/Documentos.do?ent_id=1



Diputació de Lleida


25205 Sidamon	760
25206 Soleràs, El	308
25208 Soriguera	446
25209 Sort	2.236
25210 Soses	1.892
25211 Sudanell	915
25212 Sunyer	310
25215 Talam	555
25216 Talavera	280
25218 Tarrés	126
25219 Tarroja de Segarra	164
25220 Tèrmens	1.350
25221 Tírvia	141
25222 Tiurana	69
25223 Torà	1.190
25224 Torms, Els	135
25225 Tornabous	832
25226 Torrebesses	278
25227 Torre de Cabdella, La	758
25228 Torrefarrera	4.900
25907 Torrefeta i Florejacs	589
25230 Torregrossa	2.248
25231 Torrelameu	788
25232 Torres de Segre	2.317
25233 Torre-serona	405
25043 Vall de Boí, La	1.122
25901 Vall de Cardós	388
25238 Vallbona de les Monges	223
25240 Vallfogona de Balaguer	2.009
25906 Valls d'Aguilar, Les	253
25239 Valls de Valira, Les	845
25909 Vansa i Fómols, La	187
25242 Verdú	876
25244 Vilagrassa	627
25245 Vilaller	496
25247 Vilamòs	174
25248 Vilanova de Bellpuig	1.150
25249 Vilanova de l'Aguda	192
25250 Vilanova de Meià	479
25251 Vilanova de Segrià	1.094
25252 Vila-sana	753
25253 Vilosell, El	177
25254 Vilanova de la Barca	1.163
25255 Vinaixa	437




ANNEX 2 - DADES A COMPLIMENTAR EN EL LLURAMENT DE RESULTATS



	INDICADORS GENERALS DEL PROJECTE - REpte DEMOGRÀFIC														
	<8			8-12,5			12,5-25			>25			TOTAL		
	Homes	Dones	Total	Homes	Dones	Total	Homes	Dones	Total	Homes	Dones	Total	Homes	Dones	Total
Nombre de beneficiaris/les directes i indirectes del projecte, desagregats per gènere															
Nombre de llocs de treball generats directa i indirectament pel projecte, desagregats per gènere															
Retribució mitja dels llocs de treball generats, desagregats per gènere i categories professionals															
Nombre de participants en accions de formació i capacitació, desagregats per gènere															
Nombre de participants en accions de sensibilització i divulgació, desagregats per gènere															






Aquesta és una còpia impresa del document electrònic (Ref.: 40991567E64I-O248Z-2G1T4_2DEFD03F2C9AF814D4D2A9AE48BC18C95B560C2FC) generada amb l'aplicació informàtica Firmadoc. El document està SIGNAT. Milijancant el codi de verificació pot comprovar la validesa de la signatura electrònica dels documents signats en l'adreça web: https://seu.diputadelleida.cat/portal/verificar/Documentos.do?ent_id=1



ANNEX 3 – CAMPS MÍNIMS OBLIGATORIS QUE HA DE CONTENIR LA BASE DE DADES EN FORMAT EXCEL (.XLSX)

Camp	Descripció del camp
Identificació territorial	
Codi INE del municipi	Codi INE que identifica de manera única el municipi.
Nom del municipi	Denominació oficial del municipi.
Comarca	Comarca a la qual pertany el municipi.
Província	Província a la qual pertany el municipi.
Població total	Nombre d'habitants empadronats al municipi.
Tendència demogràfica	Evolució prevista de la població (creixement, estabilitat, decreixement).
Població menor de 16 anys	Nombre de persones menors de 16 anys.
Població de 16 a 64 anys	Nombre de persones entre 16 i 64 anys (població potencialment activa)
Població major de 65 anys	Nombre de persones de 65 anys o més.
Població de dones	Nombre de dones empadronades al municipi
Població d'homes	Nombre d'homes empadronats al municipi
Tipologia del municipi	Classificació segons la seva categoria segons la Llei 8/2025, de 30 de juliol, de l'Estatut de municipis rurals (municipi rural, rural d'especial atenció o rural assimilat) o la seva manca de classificació com a municipi rural.
Nuclis de població	Nombre de nuclis habitats pertanyents al municipi.
Característiques del servei	
Codi de servei	Identificador únic del servei.
Nom del servei	Denominació del servei prestat.
Adreça del servei	Direcció postal del servei
Codi postal del servei	Codi postal del servei
Coordenades del servei	Coordenades del servei segons Google Maps.
Enllaç a les coordenades del servei	Enllaç a Google Maps de les coordenades del servei
Telèfon del servei	Número telefònic del servei.
Correu electrònic del servei	Adreça de correu electrònic del servei
Pàgina web del servei	Pàgina web del servei, si s'escau.
Tipologia de servei	Classificació del servei (social, educatiu, sanitari, cultural, esportiu, comercial, mobilitat, altres, etc.).
Naturalesa del servei	Indica si el servei és públic o privat.
Servei bàsic	Indica si el servei té caràcter essencial (sí/no).
Descripció del servei	Descripció del servei prestat.
Modalitat de prestació	Forma de prestació del servei (fixa, itinerant o mixta).
Municipis amb cobertura	Municipis als quals el servei dona cobertura efectiva.




Aquesta és una còpia impresa del document electrònic (Ref.: 40991567E64I-O248Z-2G1T4_2DFD03F2C9AF814D4D2A9AE48BC18C95B60C2FC) generada amb l'aplicació informàtica Firmadoc. El document està SIGNAT. Milijant el codi de verificació pot comprovar la validesa de la signatura electrònica dels documents signats en l'adreça web: https://seu.diputadelleida.cat/porta/verificar/Documentos.do?ent_id=1



Diputació de Lleida

Estat del servei	Situació actual del servei (actiu, estacional, en risc).
Grau de cobertura	Nivell de cobertura del servei respecte a la demanda existent (coberta, excés de servei, insuficient).
Abast territorial	Àmbit territorial efectiu de prestació del servei.
Freqüència del servei	Periodicitat amb què es presta el servei (diària, setmanal, mensual, etc.).
Horari del servei	Franja horària habitual de prestació del servei.
Usuaris efectius	Nombre mensual estimat de persones que efectivament són usuàries del servei.
Accessibilitat al servei	Tipologia d'accessibilitat a la prestació del servei (física, digital, ambdues)
Tipus de prestador	Tipologia del prestador del servei (administració pública, empresa, autònom, entitat, cooperativa, etc.).
Nombre de professionals	Nombre de professionals vinculats a la prestació del servei.
Edat mitjana dels professionals	Edat mitjana aproximada dels professionals que presten el servei.
Relleu generacional identificat	Existència o no de relleu generacional previst (sí/no).
Horitzó de relleu generacional	Any o franja temporal prevista de jubilació o cessament dels professionals.
Continuïtat prevista a 5 anys	Probabilitat de continuïtat del servei en un horitzó de cinc anys (sí/no)
Risc de discontinuïtat	Avaluació del risc de desaparició del servei a mitjà termini (baix, mitjà, alt).
Factors de risc	Identificació dels principals factors que poden afectar la continuïtat del servei.
Potencialitat de servei en ruta	Identificació de la potencialitat de convertir-se en un servei itinerant per a cobrir altres municipis o zones (sí/no).
Característiques del contracte públic associat (si s'escau)	
Existència de contracte públic	Indica si el servei està vinculat a un contracte públic vigent (sí/no).
Referència del contracte	Codi o identificador del contracte públic associat.
Administració contractant	Administració responsable del contracte.
Objecte del contracte	Descripció de l'objecte contractual.
Data d'inici del contracte	Data d'inici de la vigència del contracte.
Data de venciment del contracte	Data de finalització prevista del contracte.
Possibilitat de pròrroga	Indica si el contracte és prorrogable (sí/no).
Risc de no renovació	Valoració del risc de no renovació del contracte (baix, mitjà, alt).
Identificació de serveis inexistents però necessaris	
Nom del servei inexistent	Nom del servei inexistent considerat necessari.
Tipologia de servei necessari	Classificació del servei (social, educatiu, sanitari, cultural, esportiu, comercial, mobilitat, altres, etc.).

DOCUMENT Document Genèric: PPT estudis serveis en ruta v.final	IDENTIFICADORS	
ALTRES DADES Codi per a validació: 7E64I-O248Z-2G1T4 Pàgina 22 de 26	SIGNATURES 1.- Víctor Peguera Ferrero, COOM-Director de planificació i Cooperació Municipal, de DIPUTACIÓ DE LLEIDA. APR 12/02/2026 12:15	ESTAT SIGNAT 12/02/2026 12:15




Aquesta és una còpia impresa del document electrònic (Ref.: 40991567E64I-O248Z-2G1T4-2DEFD03F2C9AF814D1D2A9A48BC18C95B606C2FC) generada amb l'aplicació informàtica Firmadoc. El document està SIGNAT. Mitjançant el codi de verificació pot comprovar la validesa de la signatura electrònica dels documents signats en l'adreça web: https://seu.diputadelleida.cat/portal/verificar/Documentos.do?ent_id=1



Descripció del servei necessari	Descripció del servei inexistent considerat necessari.
Motiu del servei necessari	Justificació de la necessitat del servei (manca d'oferta, distància a serveis propers, etc.).
Intensitat del servei necessari	Grau de necessitat percebuda del servei (baixa, mitjana, alta).
Usuaris potencials del servei necessari	Nombre estimat de persones que es beneficiarien del servei necessari.
Abast territorial del servei necessari	Municipis que comparteixen la necessitat del servei (en cas de serveis supramunicipals).
Possibilitat de servei en ruta	Viabilitat de prestar el servei mitjançant professionals itinerants (sí/no).
Relació amb serveis existents	Possibilitat de complementarietat amb serveis ja existents al territori (sí/no i quins)
Altres dades	
Font de la informació	Origen de les dades utilitzades.
Data d'actualització	Data de l'última actualització de la informació.
Observacions	Comentaris qualitatius rellevants per a la diagnosi.

DOCUMENT Document Genèric: PPT estudis serveis en ruta v.final	IDENTIFICADORS	
ALTRES DADES Codi per a validació: 7E64I-O248Z-2G1T4 Pàgina 23 de 26	SIGNATURES 1.- Víctor Peguera Ferrero, COOM-Director de planificació i Cooperació Municipal, de DIPUTACIÓ DE LLEIDA. APR 12/02/2026 12:15	ESTAT SIGNAT 12/02/2026 12:15



Aquesta és una còpia impresa del document electrònic (Ref.: 40991567E64I-O248Z-2G1T4-2DEFD03F2C9AF814D4D2A9AE48BC18C95B560C2FC) generada amb l'aplicació informàtica Firmadoc. El document està SIGNAT. Mitjançant el codi de verificació pot comprovar la validesa de la signatura electrònica dels documents signats en l'adreça web: https://seu.diputadelleida.cat/portal/verificar/Documentos.do?ent_id=1



ANNEX 4 - DESCRIPCIÓ DEL CONTINGUT I DE LES DADES MÍNIMES A LLIURAR EN LA BASE CARTOGRÀFICA DIGITAL EN ENTORN SIG

Les empreses adjudicatàries hauran de lliurar, en el termini establert, la documentació en format digital dels fitxers cartogràfics SIG, en format SHP.

Fitxers:

Elements inclosos

Cal crear els fitxers de cartografia SIG, corresponents als diferents elements, en format shapefile (shp) segons les especificacions descrites en aquest document. Les diferents capes cartogràfiques corresponen a aquests elements amb la tipologia descrita:

- Punts:
 - o Serveis fixos existents (punts de prestació).
- Línies (si s'escau):
 - o Serveis itinerants existents.
- Àrees/Polígons:
 - o Àmbit de cobertura territorial del servei.

Nom dels fitxers

La nomenclatura del nom del fitxer SERnnnE1MVn25***G.shp, on

SER: Serveis existents

nnn: és un codi referit al tipus d'informació (segons detall de capes de cartografia).

E1M: Escala 1:1.000

Vn: Versió de l'arxiu (V1=versió 1, V2=versió 2, etc.)

25***: Es refereix al codi INE del municipi (5 posicions)

G: tipus d'element geogràfic del fitxer (P: punts, L: línies, A: àrees o polígons)

Tipus de camps

En la descripció del tipus de camp s'usa la següent notació:

N (n): camp numèric enter de n posicions

N (n, m): camp numèric de coma flotant on n són les posicions enteres i m els decimals

A (n): camp alfanumèric de n posicions

D: data (AAAAMMDD)


Descripcions

S'adjunta el diccionari de la terminologia i la definició dels diferents valors pels camps.

Descripció dels atributs dels fitxers

Fitxer corresponent a SER

Descripció: dades relatives a l'estat dels serveis als municipis de la província de Lleida i les necessitats detectades




Aquesta és una còpia impresa del document electrònic (Ref.: 40991567E64I-O248Z-2G1T4-2DEFD03F2C09AF814DMD2A9EA8BC18C95B560C2FC) generada amb l'aplicació informàtica Firmadoc. El document està SIGNAT. Milijant el codi de verificació pot comprovar la validesa de la signatura electrònica dels documents signats en l'adreça web: https://seu.diputaciolleida.cat/portal/verificar/Documents.do?ent_id=1



Diputació de Lleida

Nom taula	Nom FITXA SITMUN	Tipus	Info visible	CAPA editable
MUN_INE	Codi INE	Número	x	Automàtic
MUNICIPI	Municipi	Text	x	Automàtic
COMARCA*	Comarca*	Text	x	Editable/desplegable
PROVINCIA*	Província*	Text	x	Editable/desplegable
POB_TOTAL	Població total	Número	x	Editable
TEND_DEMO*	Tendència demogràfica*	Text	x	Editable/desplegable
POB_MEN16	Població menor de 16 anys	Número	x	Editable
POB_16_64	Població de 16 a 64 anys	Número	x	Editable
POB_MAJ65	Població major de 65 anys	Número	x	Editable
POB_DONES	Població de dones	Número	x	Editable
POB_HOMES	Població d'homes	Número	x	Editable
TIP_MUN*	Tipologia del municipi*	Text	x	Editable/desplegable
NUCLIS	Nombre de nuclis de població	Número	x	Editable
CODI_SERV	Codi únic del servei	Número	x	Editable
NOM_SERV	Nom del servei	Text	x	Editable
ADREÇA	Adreça del servei	Text	x	Editable
CODI_POST	Codi postal del servei	Número	x	Editable
COORD_SERV	Coordenades del servei	Número (X, Y)	x	Editable
TIP_SERV	Tipologia del servei	Text	x	Editable
NAT_SERV*	Naturalesa del servei*	Text	x	Editable/desplegable
SERV_BASIC	Servei bàsic	sí/no	x	Editable
DESC_SERV	Descripció del servei	Text	x	Editable
MOD_PREST*	Modalitat de prestació del servei*	Text	x	Editable/desplegable
COB_MUN	Municipis amb cobertura	Text	x	Editable
ESTAT_SERV*	Estat del servei*	Text	x	Editable/desplegable
GRAU_COB	Grau de cobertura del servei	Text	x	Editable/desplegable
ABAST_SERV	Abast territorial del servei	Text	x	Editable
FREQ_SERV	Freqüència del servei	Text	x	Editable
HORARI_SERV	Horari del servei	Text	x	Editable
USUAR_SERV	Nombre d'usuaris efectius del servei	Número	x	Editable
ACCES_SERV*	Tipus accessibilitat del servei*	Text	x	Editable/desplegable
TIP_PREST_SERV	Tipus de prestador del servei	Text	x	Editable
N_PROF_SERV	Nombre de professionals vinculats al servei	Número	x	Editable
EDAT_PROV_SERV	Edat mitjana dels professionals que presten el servei	Número	x	Editable
RELLEU_SERV	Relleu generacional del servei	sí/no (booleana)	x	Editable/desplegable
HORITZO_RELLEU	Horitzó de relleu generacional del servei	ANY	x	Editable
CONT_RELLEU_SA	Continuïtat del servei a 5 anys	sí/no (booleana)	x	Editable/desplegable
RISC_DISCONT	Risc de discontinuïtat del servei	Baix, mitjà, alt	x	Editable/desplegable
FACT_RISC	Factors de risc que poden afectar a la discontinuïtat	Text	x	Editable
POT_SERV_RUTA	Potencialitat de convertir-se en servei itinerant	sí/no (booleana)	x	Editable/desplegable
CONT_PUB	Existència de contracte públic	sí/no (booleana)	x	Editable/desplegable
REF_CONT	Referència del contracte públic	Text	x	Editable
ADM_CONT	Administració contractant	Text	x	Editable
OBJ_CONT	Objecte del contracte	Text	x	Editable
DATA_INI_CONT	Data d'inici del contracte	DATA	x	Editable
DATA_FIN_CONT	Data de finalització del contracte	DATA	x	Editable
PRORROG_CONT	Possibilitat de pròrroga del contracte	sí/no (booleana)	x	Editable/desplegable
RISC_REN_CONT	Risc de no renovació del contracte	Baix, mitjà, alt	x	Editable/desplegable
FONT	Font de la informació utilitzada	Text	x	Editable
DATA_ACT	Data d'actualització de la informació utilitzada	DATA	x	Editable




Aquesta és una còpia impresa del document electrònic (Ref.: 40991567E64I-O248Z-2G1T4-2DEFD03F2C9AF814D4D2A9A4E8BC18C95B560C2FC) generada amb l'aplicació informàtica Firmadoc. El document està SIGNAT. Mitjançant el codi de verificació pot comprovar la validesa de la signatura electrònica dels documents signats en l'adreça web: https://seu.diputadelleida.cat/portal/verificar/Documentos.do?ent_id=1



PROVÍNCIA *
Lleida
Barcelona
Girona
Tarragona
COMARCA *
Alt Urgell
Alta Ribagorça
Cerdanya
Les Garrigues
Noguera
Pallars Jussà
Pallars Sobirà
Pla d'Urgell
Segarra
Segrià
Solsonès
Urgell
Val d'Aran
TENDÈNCIA DEMOGRÀFICA *
Creixement
Estabilitat
Decreixement
TIPOLOGIA DEL MUNICIPI *
Municipi rural
Municipi rural d'especial atenció
Municipi rural assimilat
Sense consideració de municipi rural
NATURESA DEL SERVEI *
Públic
Privat
MODALITAT DE PRESTACIÓ DEL SERVEI *
Fixa
Itinerant
Mixta
ESTAT DEL SERVEI *
Actiu
En risc

DOCUMENT Document Genèric: PPT estudis serveis en ruta v.final	IDENTIFICADORS	
ALTRES DADES Codi per a validació: 7E64I-O248Z-2G1T4 Pàgina 26 de 26	SIGNATURES 1.- Víctor Peguera Ferrero, COOM-Director de planificació i Cooperació Municipal, de DIPUTACIÓ DE LLEIDA. APR 12/02/2026 12:15	ESTAT SIGNAT 12/02/2026 12:15



Aquesta és una còpia impresa del document electrònic (Ref.: 4099156 7E64I-O248Z-2G1T4 2DEFD03F2C9AF814D1D2A9A4A8BC18C95B5606C2FC) generada amb l'aplicació informàtica Firmadoc. El document està SIGNAT. Mitjançant el codi de verificació pot comprovar la validesa de la signatura electrònica dels documents signats en l'adreça web: https://seu.diputadelleida.cat/portal/verificar/Documentos.do?ent_id=1



Discontinuitat
GRAU DE COBERTURA DEL SERVEI *
Borsa
Cooperativa
Cessió
Masoveria
Arrendament privat
Venda
GRAU D'ACCESSIBILITAT DEL SERVEI *
Física
Digital
Ambdues
Observacions
Suggeriments: presència d'activitat informal, motius de desocupació, estat de desenvolupament de les obres, ampliació d'informació relativa al planejament, etc.