AJUNTAMENT VILAFRANCA DEL PENEDÈS
SERVEIS TÉCNICS

ENLLUMENAT PÚBLIC DE VILAFRANCA DEL PENEDÈS

Quadre 052
de Tarragona (N-340)

1:100.000

Leyenda

- 3 x 25 Led Columna
- 35 HM, Columna
- 43 Led Columna

QM

Data 19/04/2022

Aprovat:

SECE

Escala 1:1.800

Font: cartografia base Institut Cartogràfic i Geològic de Catalunya 2018

0 40 80 120 m

Original DIN-A3

052

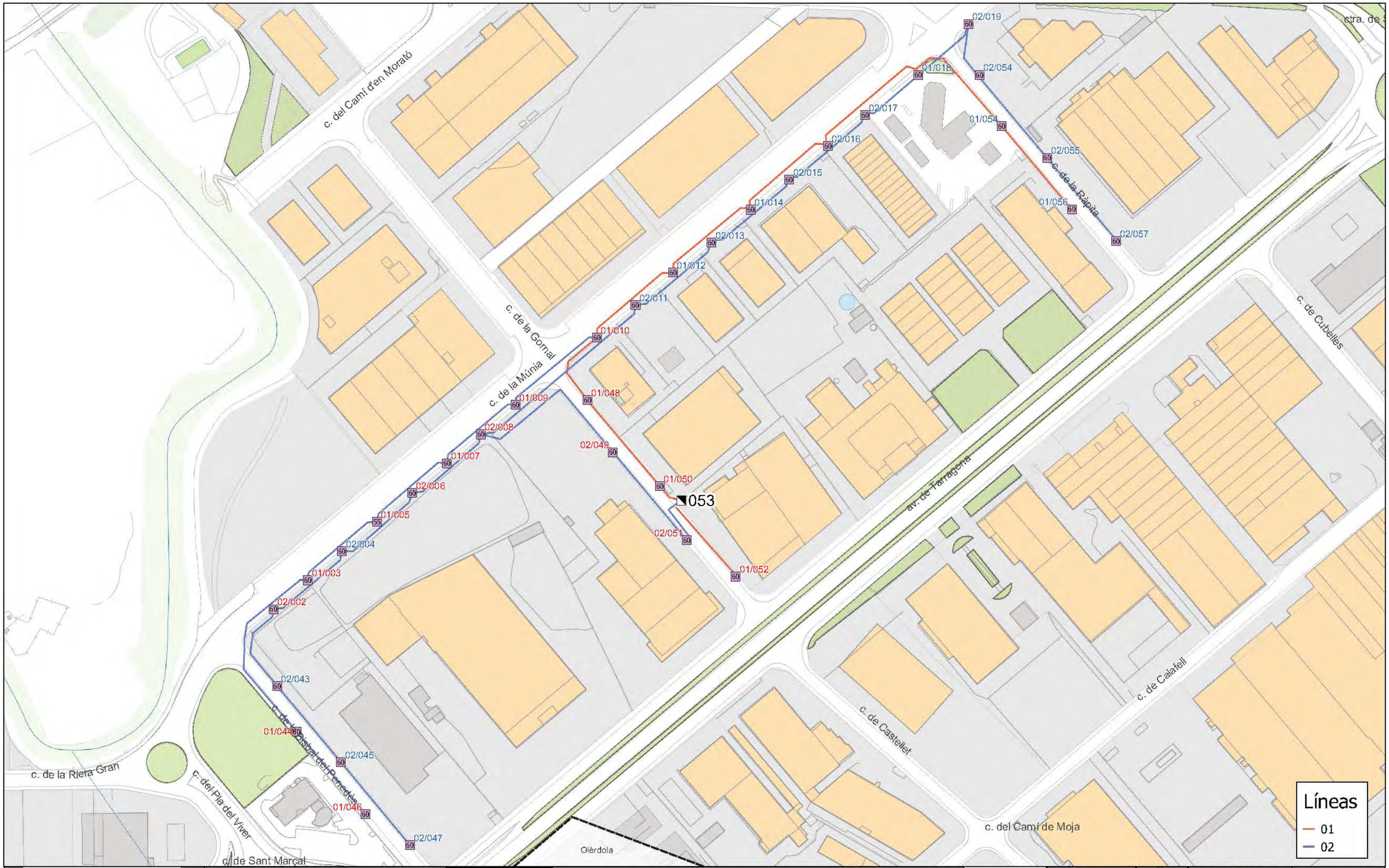

AJUNTAMENT VILAFRANCA DEL PENEDÈS
SERVEIS TÉCNICS

ENLLUMENAT PÚBLIC DE VILAFRANCA DEL PENEDÈS

Quadre QM053
Gornal, c. de la
Rellotge astronòmic

1:100.000

Llegenda - Punts de manteniment
- 55 Led, Bàcul
- 60 Led, Bàcul

QM

Data 24/02/2023

Aprovat:

Escala 1:1.900

0 50 100 m

Font: cartografia base Institut Cartogràfic i Geològic de Catalunya 2018

SECE

Original DIN-A3

053

AJUNTAMENT VILAFRANCA DEL PENEDÈS
SERVEIS TÉCNICS

ENLLUMENAT PÚBLIC DE VILAFRANCA DEL PENEDÈS

QM054
Avinyonet, c. d

Vilafranca del Penedès
1:100.000

Llegenda - Punts de manteniment
- 150 VSAP, Bàcul
- 2 x 73 Led Columna

QM

Data 17/02/2023

Aprovat:

SECE

Escala 1:1.400

0 20 40 60 80 m

Font: cartografia base Institut Cartogràfic i Geològic de Catalunya 2020

Original DIN-A3

054

c. Balcó de les Clotes

c. del Balcó de les Clotes

c. de l'Escorxador

c. d'Antoni Mestres Jané

c. de Baldomer Lostau

c. de Sant Jaume

01/001F

055

Linieas

— 01

AJUNTAMENT VILAFRANCA DEL PENEDÈS

SERVEIS TÉCNICS

ENLLUMENAT PÚBLIC DE VILAFRANCA DEL PENEDÈS

QM055

Antoni Massanell, pl. d'

1:100.000

Llegenda - Punts de manteniment

6 x 150 VSAP, Columna

QM

Data 24/02/2023

Aprovat:

N

SECE

Escala 1:500

Font: cartografia base Institut Cartogràfic i Geològic de Catalunya 2020

Original DIN-A3

0 10 20 30 40 m

055

AJUNTAMENT VILAFRANCA DEL PENEDÈS
SERVEIS TÉCNICS

ENLLUMENAT PÚBLIC DE VILAFRANCA DEL PENEDÈS

QM056
Font de les Graus, c. de la

1:100.000

Llegenda - Punts de llum
- 100 VSAP + 63 Led, Columna
- 150 VSAP, Columna
- 100 VSAP, Columna

QM

Data 07/04/2022

Aprovat:

Escala 1:900

Font: cartografía base Institut Cartogràfic i Geològic de Catalunya 2019

0 20 40 60 80 m

Original DIN-A3

056

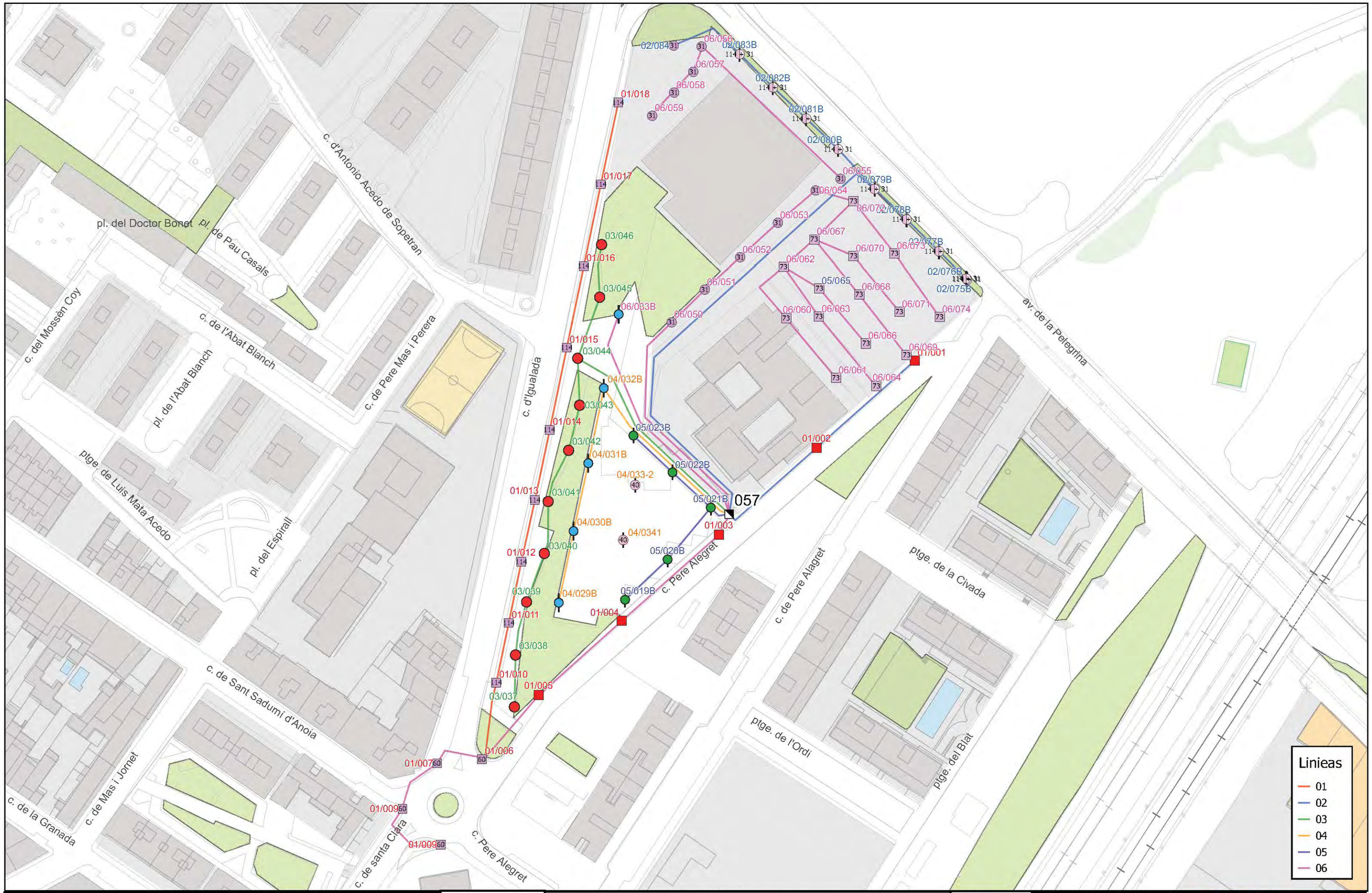

AJUNTAMENT VILAFRANCA DEL PENEDÈS
SERVEIS TÉCNICS

ENLLUMENAT PÚBLIC DE VILAFRANCA DEL PENEDÈS

QM057
Espirall, c. de l

1:100.000

Llegenda - Punts de manteniment

- 114 Led + 31 Led, Columna
- 114 Led, Bàcul
- 150 VSAP, Bàcul
- 150 VSAP, Columna
- 2 x 100 VSAP, Columna
- 2 x 250 VSAP, Columna
- 2 x 40 Led, Columna
- 31 Led, Columna
- 60 Led, Bàcul
- 73 Led, Bàcul
- QM

Data 24/02/2023

Aprovat:

Escala 1:1.300

0 20 40 60 80 m

Font: cartografia base Institut Cartogràfic i Geològic de Catalunya 2020

SECE

Original DIN-A3

057

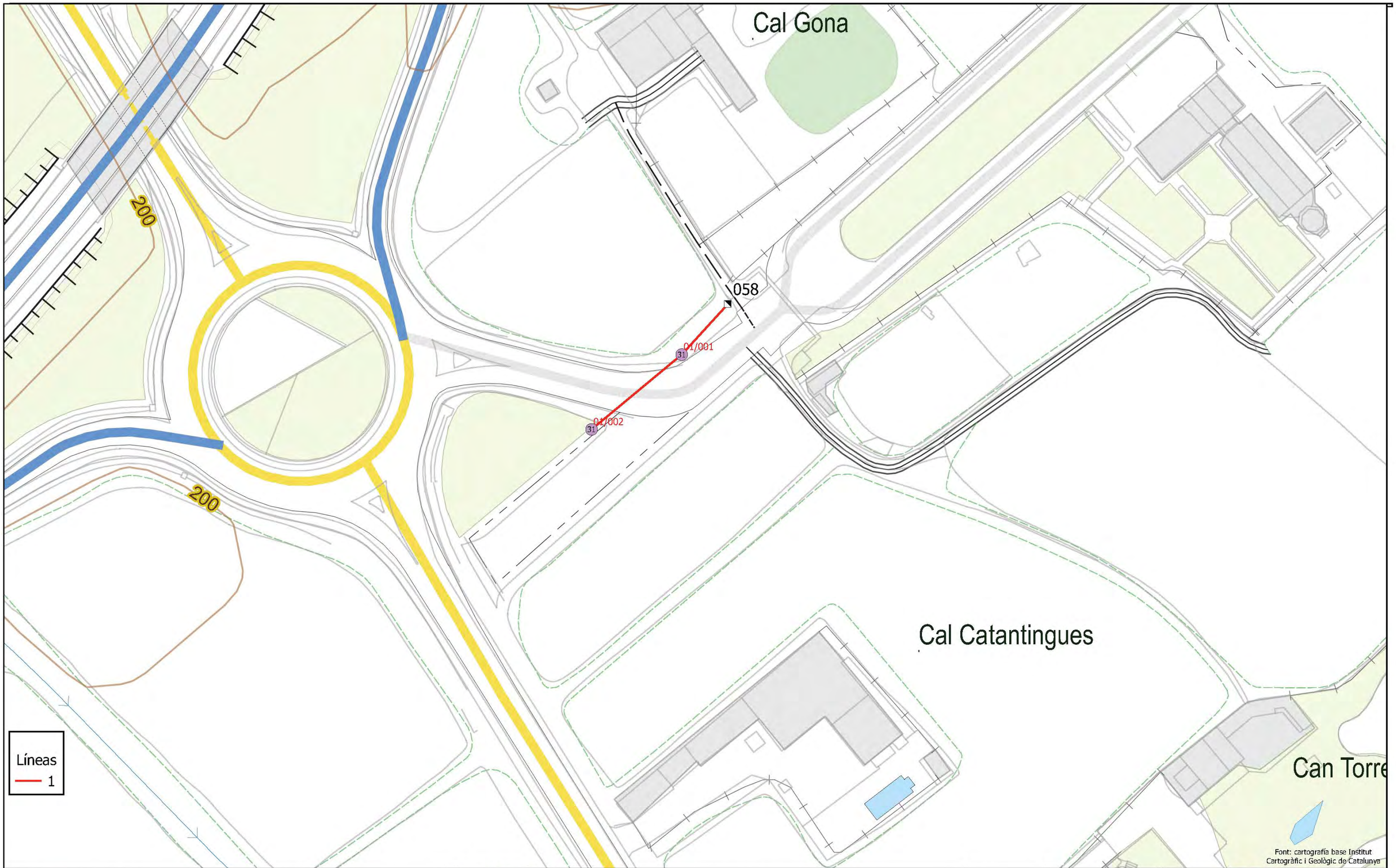

AJUNTAMENT VILAFRANCA DEL PENEDÈS
SERVEIS TÉCNICS

ENLLUMENAT PÚBLIC DE VILAFRANCA DEL PENEDÈS

Quadre 058
C-15, ctra.

Rellotge astronòmic Orbis

Quadre de comandament

Punts de llum
31 Led Columna

Data 08/07/2021

Aprovat:

Escala 1:750

0 30 60 m

Original DIN-A3

058

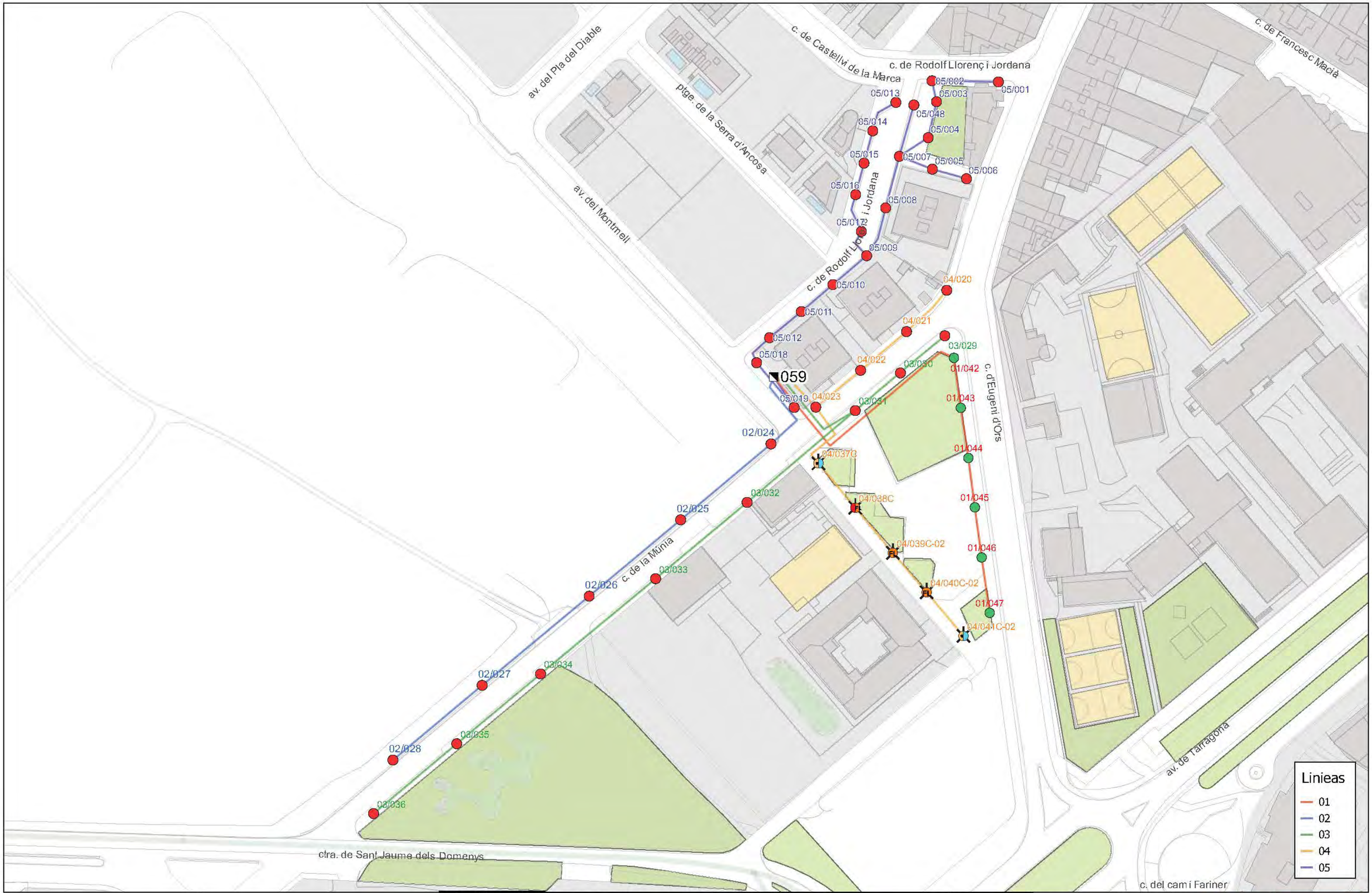

AJUNTAMENT VILAFRANCA DEL PENEDÈS
SERVEIS TÉCNICS

ENLLUMENAT PÚBLIC DE VILAFRANCA DEL PENEDÈS

QM059
Montmell, av. de

1:100.000

Llegenda - Punts de manteniment
- 100 VSAP, Columna
- 150 VSAP + 4 x 58 FL-T8, Columna
- 150 VSAP, Columna
- 250 VSAP + 2 x 58 FL-T8 + 2 x 58 FL-T8, Columna
- 3 x 2 x 58 FL-T8, Columna

QM

Data 17/02/2023

Aprovat:

SECE

Escala 1:1.300

Font: cartografia base Institut Cartogràfic i Geològic de Catalunya 2020

0 20 40 60 80 m

Original DIN-A3

059

C. de Creixell

c. de J.V. Foix

c. de Creixell

c. de Salvador Espriu

C. de Carles Riba

pg. de Rafael Soler

pge. de Maria Mercè Marçal

c. de Carles Riba

Parc de Ponent

Carretera de Moja

av. el Vendrell

Parc del Poble Nou

Ferrocarril de Barcelona a Sant Vicenç de Calders

060

02/001 02/002 02/003 02/004 02/005 02/006 02/007 02/008 02/009 02/010 02/011 02/012 02/013 02/014 02/015 02/016

02/033 02/034 02/035

02/030B 02/031B 02/032B

03/036 03/017 03/018

04/019 04/020 04/021 04/022 04/023 04/024 04/025 04/026 04/027 04/028B 04/029B

Líneas
- 02
- 03
- 04

AJUNTAMENT VILAFRANCA DEL PENEDÈS
SERVEIS TÉCNICS

ENLLUMENAT PÚBLIC DE VILAFRANCA DEL PENEDÈS

Quadre QM060
Poble Nou, parc del

Llegenda - Punts de llum
- 150 HM-C, Columna
- 2 x 150 HM-C, Columna
- 2 x 150 HM, Columna
- 44 Led, Columna

QM

Data 05/04/2022

Aprovat:

SECE

Escala 1:700

Font: cartografia base Institut Cartogràfic i Geològic de Catalunya 2018

Original DIN-A3

0 20 40 60 m

060

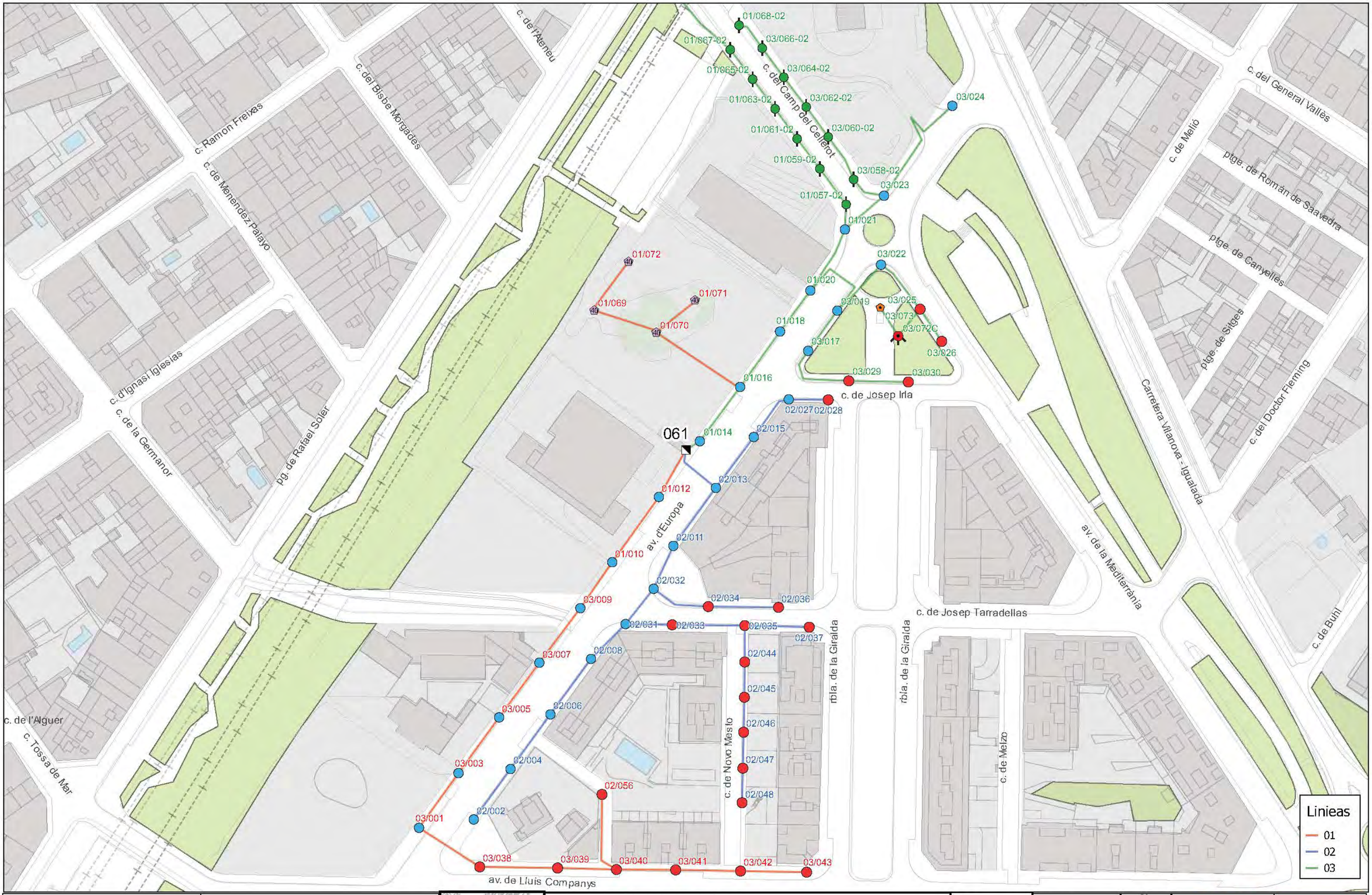

AJUNTAMENT VILAFRANCA DEL PENEDÈS
SERVEIS TÉCNICS

ENLLUMENAT PÚBLIC DE VILAFRANCA DEL PENEDÈS

QM061
Europa, av. d

1:100.000

Llegenda - Punts de manteniment
- 150 VSAP, Columna
- 2 x 100 VSAP, Columna
- 250 VSAP, Columna
- 3 x 150 HM, Columna
- 35 HM, -
- 40 Led, -

QM

Data 24/02/2023

Aprovat:

SECE

Escala 1:1.300

Font: cartografia base Institut Cartogràfic i Geològic de Catalunya 2020

0 20 40 60 80 m

Original DIN-A3

061

AJUNTAMENT VILAFRANCA DEL PENEDÈS
SERVEIS TÉCNICS

ENLLUMENAT PÚBLIC DE VILAFRANCA DEL PENEDÈS

QM062
Melzo, c. de

1:100.000

Llegenda - Punts de manteniment
- 100 + 150 VSAP, Columna
- 150 VSAP, Columna
- 2 x 150 VSAP, Columna
- 40 Led, Columna
- 50 Led, Columna
- 80 Led, Columna

QM

Data 24/02/2023

Aprovat:

SECE

Escala 1:1.200

Font: cartografia base Institut Cartogràfic i Geològic de Catalunya 2020

0 20 40 60 80 m

Original DIN-A3

062

AJUNTAMENT VILAFRANCA DEL PENEDÈS
SERVEIS TÉCNICS

ENLLUMENAT PÚBLIC DE VILAFRANCA DEL PENEDÈS

Quadre QM063
Novo Mesto, c. de

Llegenda - Punts de llum
- 100 VSAP + 150 VSAP, Columna
- 150 VSAP, Columna
- 40 Led, -

QM

Data 04/04/2022

Aprovat:

Escala 1:800

Font: cartografia base Institut Cartogràfic i Geològic de Catalunya 2018

Original DIN-A3

0 20 40 60 m

SECE

063

AJUNTAMENT VILAFRANCA DEL PENEDÈS
SERVEIS TÉCNICS

ENLLUMENAT PÚBLIC DE VILAFRANCA DEL PENEDÈS

Quadre QM064
Melzo, c. de

Telecontrol

1:100.000

Llegenda - Punts de llum
- 100 VSAP + 150 VSAP, Columna
- 100 VSAP, Columna
- 150 VSAP, Columna
- 31 Led, Columna
- 40 Led, -
- 40 Led, Columna
- 44 Led, Columna

QM

Data 28/04/2022

Aprovat:

Escala 1:1.100

0 30 60 m

Font: cartografia base Institut Cartogràfic i Geològic de Catalunya 2018

SECE

Original DIN-A3

064

AJUNTAMENT VILAFRANCA DEL PENEDÈS
SERVEIS TÉCNICS

ENLLUMENAT PÚBLIC DE VILAFRANCA DEL PENEDÈS

QM065
Assumpta Trens, c. d
Telecontrol

1:100.000

Llegenda - Punts de manteniment
- 150 VSAP, Columna
- 250 VSAP, Bàcul
- 250 VSAP, Columna
- 4 x 114 Led, Columna
- 4 x 140 Led, Columna
- 5 x 200 Led, Columna
- QM

Data 17/02/2023

Aprovat:

Escala 1:1.400
0 30 60 m

Font: cartografia base Institut Cartogràfic i Geològic de Catalunya 2020

Original DIN-A3

SECE

065

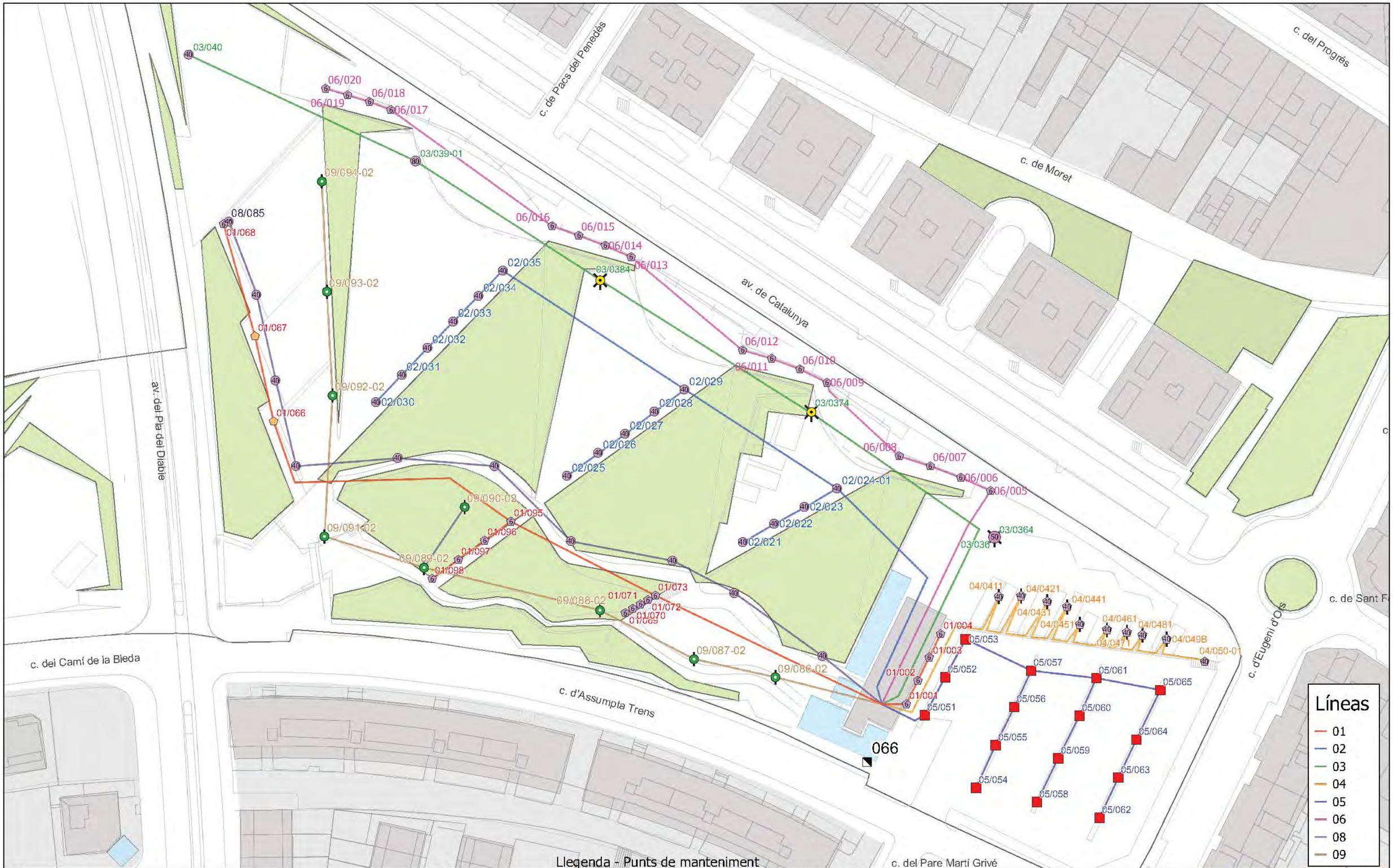

Llegenda - Punts de manteniment

- 11 PL, -
- 150 VSAP, Bàcul
- 2 x 100 HM-C, Columna
- 2 x 40 Led, -
- 40 Led, -
- 40 Led, Columna
- 5 x 70 HM-C, Columna
- 50 Led, Columna
- 6 Led, -
- 80 Led, Columna
- QM

AJUNTAMENT VILAFRANCA DEL PENEDÈS
SERVEIS TÉCNICS

ENLLUMENAT PÚBLIC DE VILAFRANCA DEL PENEDÈS

QM066
Assumpta Trens, c. d
Telecontrol

1:100.000

Data 17/02/2023

Aprovat:

SECE

Escala 1:800

0 30 60 m

Font: cartografia base Institut Cartogràfic i Geològic de Catalunya 2018

Original DIN-A3

066

AJUNTAMENT VILAFRANCA DEL PENEDÈS
SERVEIS TÉCNICS

ENLLUMENAT PÚBLIC DE VILAFRANCA DEL PENEDÈS

QM067
Pla del Diable, av. del
Telecontrol

1:100.000

Llegenda - Punts de manteniment
- 114 Led, Bàcul
- 150 VSAP, Columna
- 250 VSAP, Bàcul

QM

Data 17/02/2023

Aprovat:

SECE

Escala 1:1.300
0 30 60 m

Font: cartografia base Institut Cartogràfic i Geològic de Catalunya 2020

Original DIN-A3

067

AJUNTAMENT VILAFRANCA DEL PENEDÈS
SERVEIS TÉCNICS

ENLLUMENAT PÚBLIC DE VILAFRANCA DEL PENEDÈS

QM068
Sant Jaume, c. de
Rellotge astronòmic

1:100.000

Llegenda - Punts de manteniment
- 100 VSAP, Columna
- 150 VSAP, Braç
- 250 VSAP, Braç
- 250 VSAP, Columna
- 40 Led, Columna

QM

Data 17/02/2023

Aprovat:

Escala 1:800

0 30 60 m

Font: cartografia base Institut Cartogràfic i Geològic de Catalunya 2020

Original DIN-A3

068

070

01/001

01/002

01/003

01/004

01/005

01/006

Linieas

01

AJUNTAMENT VILAFRANCA DEL PENEDÈS

SERVEIS TÉCNICS

ENLLUMENAT PÚBLIC DE VILAFRANCA DEL PENEDÈS

QM070

N-340, ctra. (est)

1:100.000

Llegenda - Punts de manteniment

150 VSAP, Columna

QM

Data 24/02/2023

Aprovat:

SECE

Escala 1:500

Font: cartografia base Institut Cartogràfic i Geològic de Catalunya 2020

Original DIN-A3

0 10 20 30 40 m

070

AJUNTAMENT VILAFRANCA DEL PENEDÈS
SERVEIS TÉCNICS

ENLLUMENAT PÚBLIC DE VILAFRANCA DEL PENEDÈS

QM071
Pati de la Serra, pl.

1:100.000

Llegenda - Punts de manteniment
- 150 VSAP, Columna
- 23 PL, -

QM

Data 24/02/2023

Aprovat:

Escala 1:500

Font: cartografia base Institut Cartogràfic i Geològic de Catalunya 2020

0 10 20 30 40 m

Original DIN-A3

SECE

071

AJUNTAMENT VILAFRANCA DEL PENEDÈS
SERVEIS TÉCNICS

ENLLUMENAT PÚBLIC DE VILAFRANCA DEL PENEDÈS

QM072
Riera de Llitra, c. de la

1:200.000

Llegenda - Punts de manteniment
- 2 x 40 Led, Columna
- 2 x 80 Led, Columna
- 2 x 40 Led + 80 Led, Columna
- 40 Led, Columna
- 80 Led, Columna

QM

Data 24/02/2023

Aprovat:

SECE

Escala 1:1.600

0 20 40 60 80 m

Font: cartografia base Institut Cartogràfic i Geològic de Catalunya 2020

Original DIN-A3

072

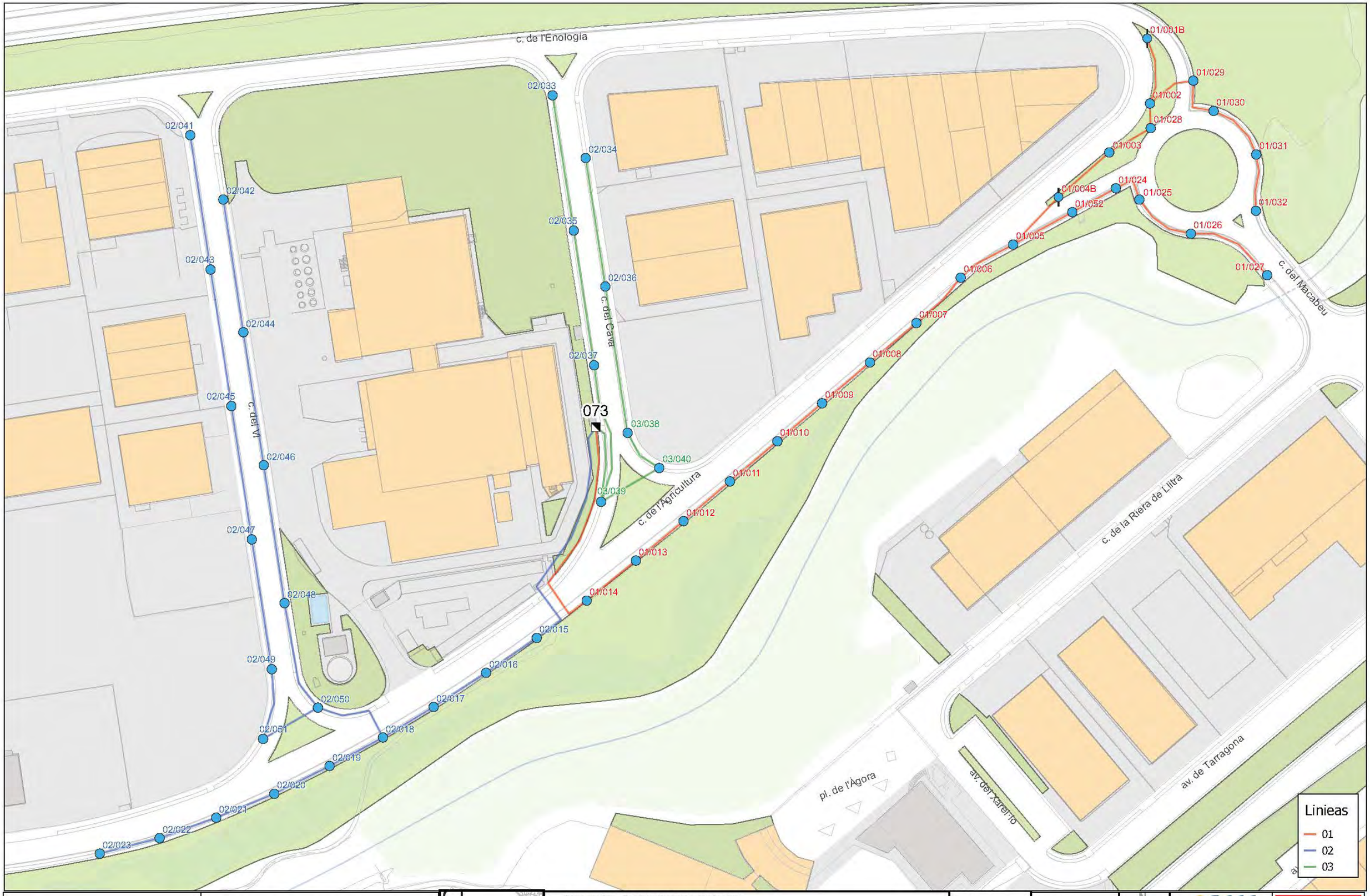

AJUNTAMENT VILAFRANCA DEL PENEDÈS
SERVEIS TÉCNICS

ENLLUMENAT PÚBLIC DE VILAFRANCA DEL PENEDÈS

QM073
Cava, c. del

1:100.000

Llegenda - Punts de manteniment
- 2 x 250 VSAP, Columna
- 250 VSAP, Columna

QM

Data 24/02/2023

Aprovat:

SECE

Escala 1:1.400

Font: cartografia base Institut Cartogràfic i Geològic de Catalunya 2020

0 20 40 60 80 m

Original DIN-A3

073

AJUNTAMENT VILAFRANCA DEL PENEDÈS
SERVEIS TÉCNICS

ENLLUMENAT PÚBLIC DE VILAFRANCA DEL PENEDÈS

QM074
Ecologia, c. de l

1:100.000

Llegenda - Punts de manteniment
- 250 VSAP, Columna

QM

Data 24/02/2023

Aprovat:

Escala 1:1.900

0 20 40 60 80 m

Font: cartografia base Institut Cartogràfic i Geològic de Catalunya 2020

Original DIN-A3

SECE

074

AJUNTAMENT VILAFRANCA DEL PENEDÈS
SERVEIS TÉCNICS

ENLLUMENAT PÚBLIC DE VILAFRANCA DEL PENEDÈS

QM075
Economia, c. de l

1:100.000

Llegenda - Punts de manteniment
- 2 x 250 VSAP, Columna
- 250 VSAP, Columna

QM

Data 24/02/2023

Aprovat:

Escala 1:1.300

0 20 40 60 80 m

Font: cartografia base Institut Cartogràfic i Geològic de Catalunya 2020

SECE

Original DIN-A3

075

AJUNTAMENT VILAFRANCA DEL PENEDÈS
SERVEIS TÉCNICS

ENLLUMENAT PÚBLIC DE VILAFRANCA DEL PENEDÈS

QM076
Cami de les Salines, c. del

1:100.000

Llegenda - Punts de manteniment
- 150 VSAP, Braç
- 150 VSAP, Columna

QM

Data 24/02/2023

Aprovat:

N

SECE

Escala 1:900

Font: cartografia base Institut Cartogràfic i Geològic de Catalunya 2020

Original DIN-A3

0 20 40 60 80 m

076

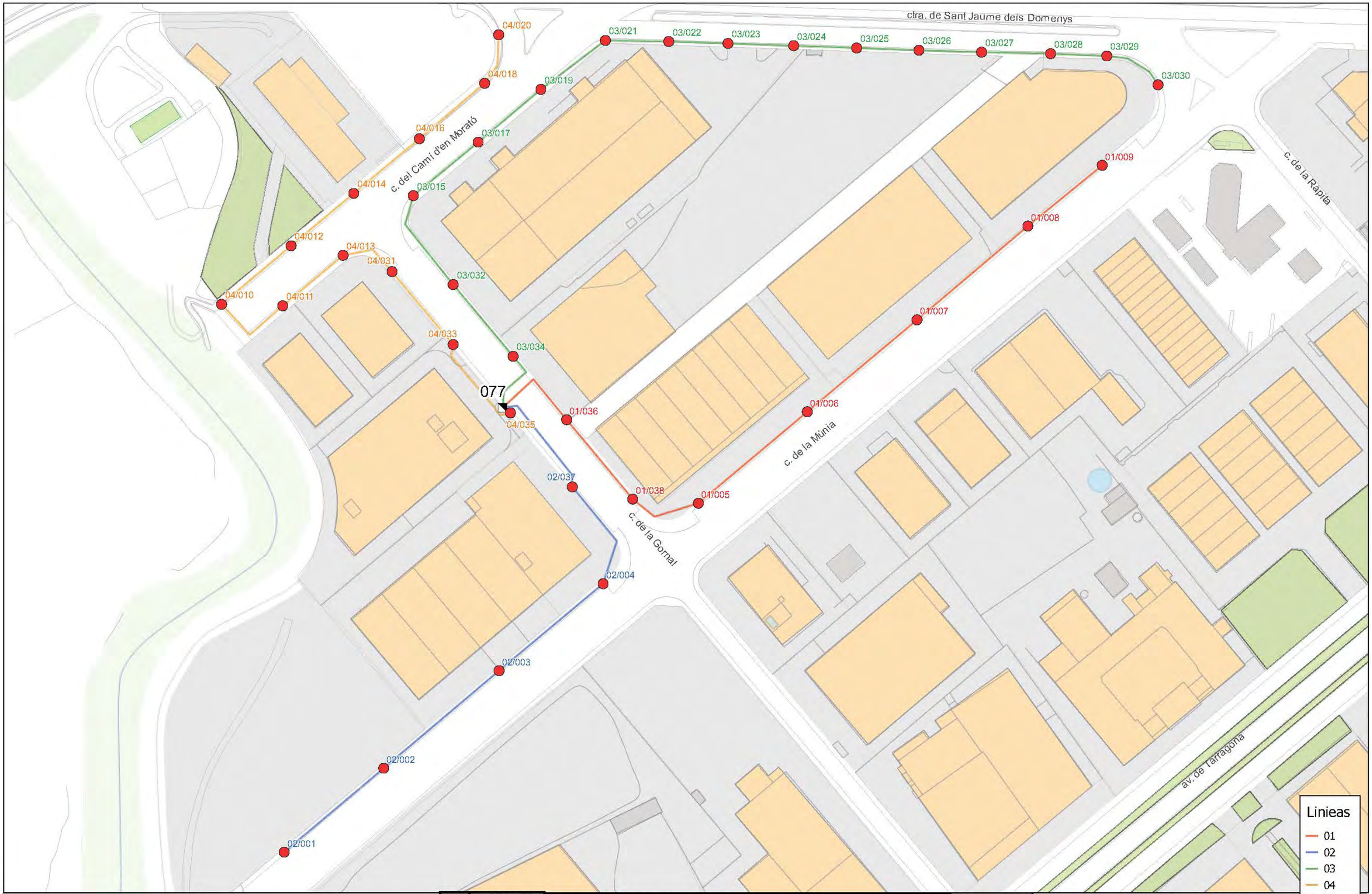

AJUNTAMENT VILAFRANCA DEL PENEDÈS
SERVEIS TÉCNICS

ENLLUMENAT PÚBLIC DE VILAFRANCA DEL PENEDÈS

QM077
Gornal, c. de la

1:100.000

Llegenda - Punts de manteniment
150 VSAP, Columna

QM

Data 28/02/2023

Aprovat:

SECE

Escala 1:1.300

Font: cartografia base Institut Cartogràfic i Geològic de Catalunya 2020

0 20 40 60 80 m

Original DIN-A3

077

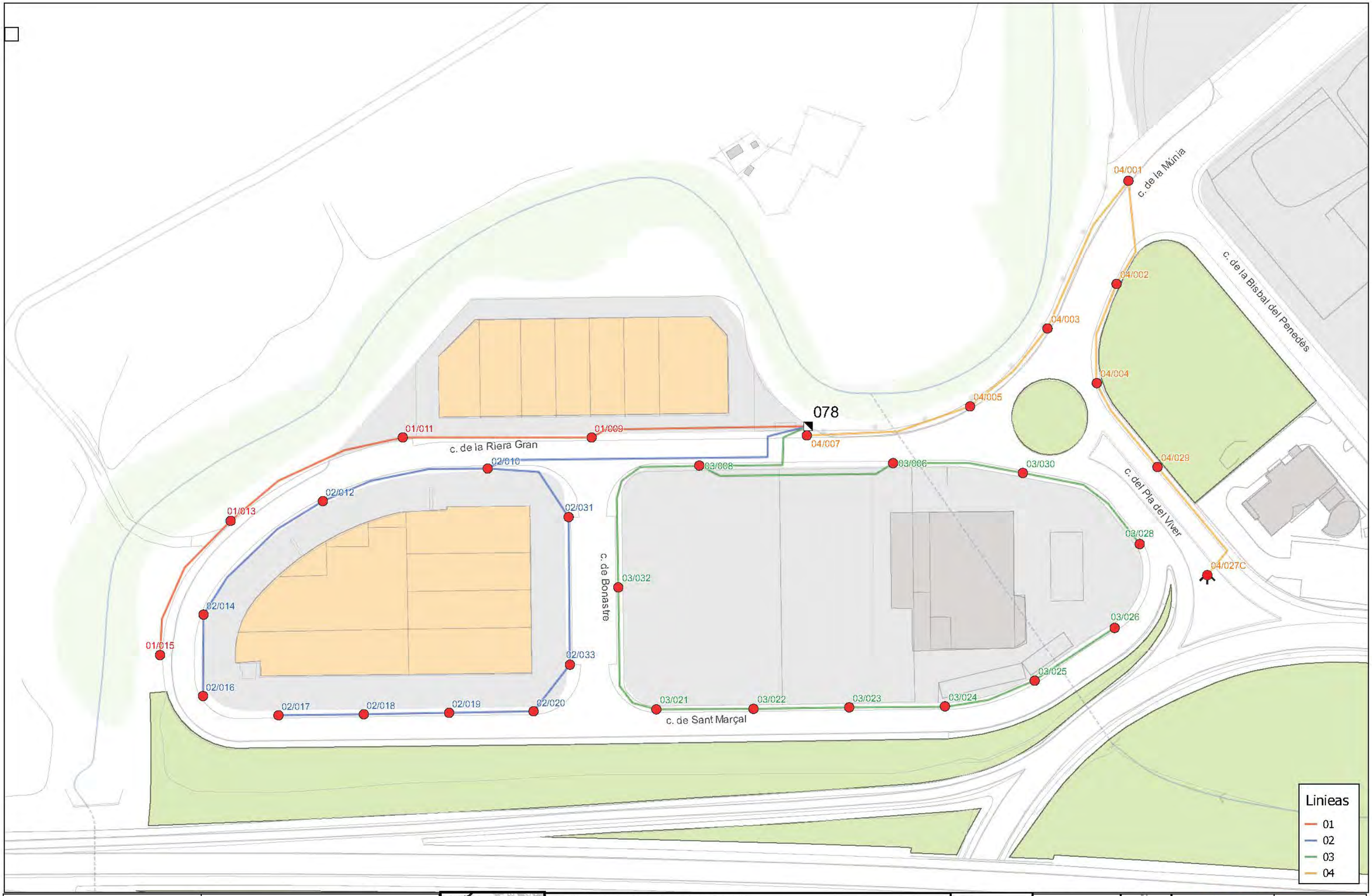

AJUNTAMENT VILAFRANCA DEL PENEDÈS
SERVEIS TÉCNICS

ENLLUMENAT PÚBLIC DE VILAFRANCA DEL PENEDÈS

QM078
Riera Gran, c. de la

1:100.000

Llegenda - Punts de manteniment
- 150 VSAP, Columna
- 3 x 150 VSAP, Columna

QM

Data 28/02/2023

Aprovat:

Escala 1:1.000

Font: cartografia base Institut Cartogràfic i Geològic de Catalunya 2020

0 20 40 60 80 m

Original DIN-A3

078

AJUNTAMENT VILAFRANCA DEL PENEDÈS
SERVEIS TÉCNICS

ENLLUMENAT PÚBLIC DE VILAFRANCA DEL PENEDÈS

QM079
Garraf, av. del
Telecontrol

1:100.000

Llegenda - Punts de llum
- 0 Led + 40 Led, Columna
- 100 VSAP Columna
- 150 VSAP + 70 VSAP, Columna
- 150 VSAP, Columna
- 43 Led, Columna
- 50 Led, Columna
- 70 VSAP, Columna

QM

Data 28/02/2023

Aprovat:

Escala 1:1.300
0 30 60 m

Font: cartografia base Institut Cartogràfic i Geològic de Catalunya 2020

Original DIN-A3

079

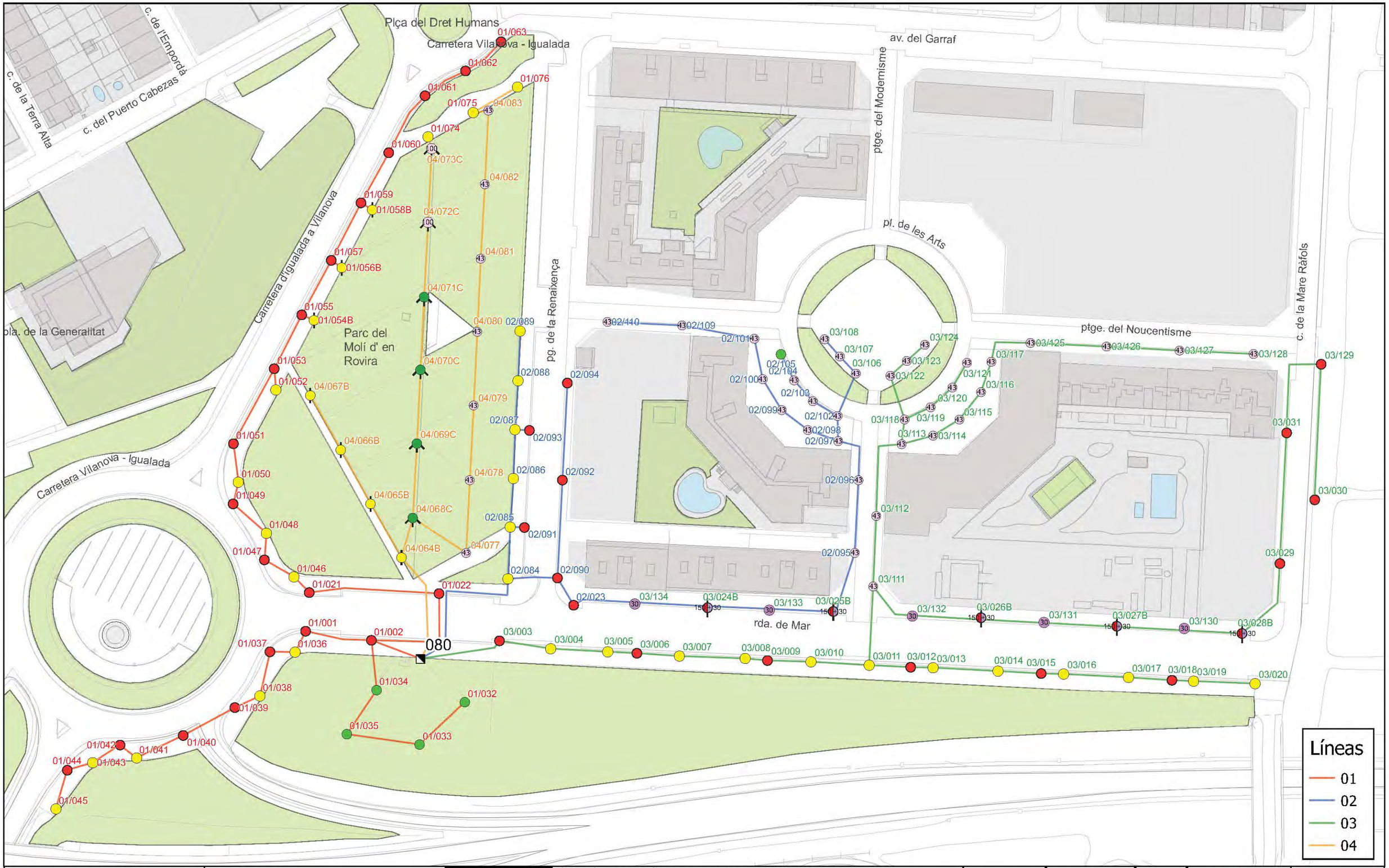

AJUNTAMENT VILAFRANCA DEL PENEDÈS
SERVEIS TÉCNICS

ENLLUMENAT PÚBLIC DE VILAFRANCA DEL PENEDÈS

Quadre 080
de Mar. Ronda

1:150.000

Llegenda - Punts de manteniment

- 100 VSAP Columna
- 150 VSAP + 30 Led, Columna
- 150 VSAP, Columna
- 2 x 70 VSAP Columna
- 3 x 100 Led, Columna
- 3 x 100 VSAP, Columna
- 30 Led, Columna
- 43 Led, Columna
- 70 VSAP, Columna

Data 28/02/2023

Aprovat:

SECE

Escala 1:1.200

Font: cartografía base: Institut Cartogràfic i Geològic de Catalunya 2020

0 50 100 m

Original DIN-A3

080

AJUNTAMENT VILAFRANCA DEL PENEDÈS
SERVEIS TÉCNICS

ENLLUMENAT PÚBLIC DE VILAFRANCA DEL PENEDÈS

QM081
Xaloc, pl. del
Rellotge astronòmic

1:100.000

Llegenda - Punts de manteniment
- 150 VSAP, Columna
- 250 VSAP, Columna

QM

Data 17/02/2023

Aprovat:

Escala 1:1.400
0 30 60 m

Font: cartografia base Institut Cartogràfic i Geològic de Catalunya 2020

Original DIN-A3

SECE

081

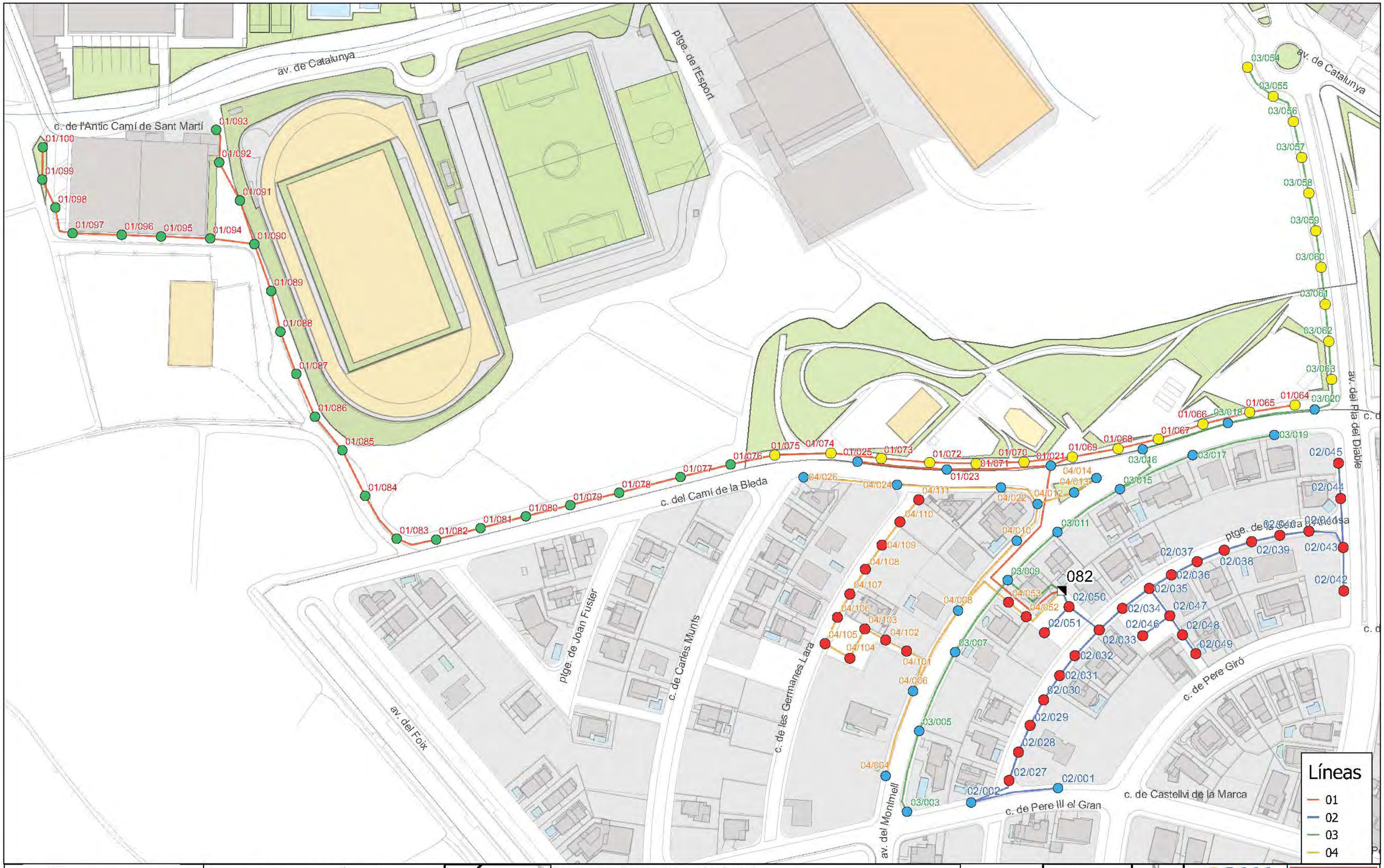

AJUNTAMENT VILAFRANCA DEL PENEDÈS
SERVEIS TÉCNICS

ENLLUMENAT PÚBLIC DE VILAFRANCA DEL PENEDÈS

QM082
Tramuntana, pl. de la
Rellotge astronòmic

1:100.000

Llegenda - Punts de manteniment
- 100 VSAP, Columna
- 150 VSAP, Columna
- 250 VSAP, Columna
- 70 VSAP, Columna

QM

Data 17/02/2023

Aprovat:

Escala 1:1.800
0 30 60 m

Font: cartografia base Institut Cartogràfic i Geològic de Catalunya 2020

Original DIN-A3

SECE

082

AJUNTAMENT VILAFRANCA DEL PENEDÈS
SERVEIS TÉCNICS

ENLLUMENAT PÚBLIC DE VILAFRANCA DEL PENEDÈS

QM083
Llebeig, pl. del
Rellotge astronòmic

1:100.000

Llegenda - Punts de manteniment
- 150 VSAP, Columna
- 250 VSAP, Columna

QM

Data 17/02/2023

Aprovat:

Escala 1:1.100

0 30 60 m

Font: cartografia base Institut Cartogràfic i Geològic de Catalunya 2020

Original DIN-A3

083

AJUNTAMENT VILAFRANCA DEL PENEDÈS
SERVEIS TÉCNICS

ENLLUMENAT PÚBLIC DE VILAFRANCA DEL PENEDÈS

QM084
Maria Manent, pl.
Telecontrol

1:100.000

Llegenda - Punts de llum
- 26 PL, -
- 4 x 55 PL, Altres
- 50 Led Braç
- 50 VSAP, -
- 70 VSAP -
- QM

Data 28/02/2023

Aprovat:

Escala 1:500

Font: cartografia base Institut Cartogràfic i Geològic de Catalunya 2020

0 20 40 m

Original DIN-A3

SECE

084

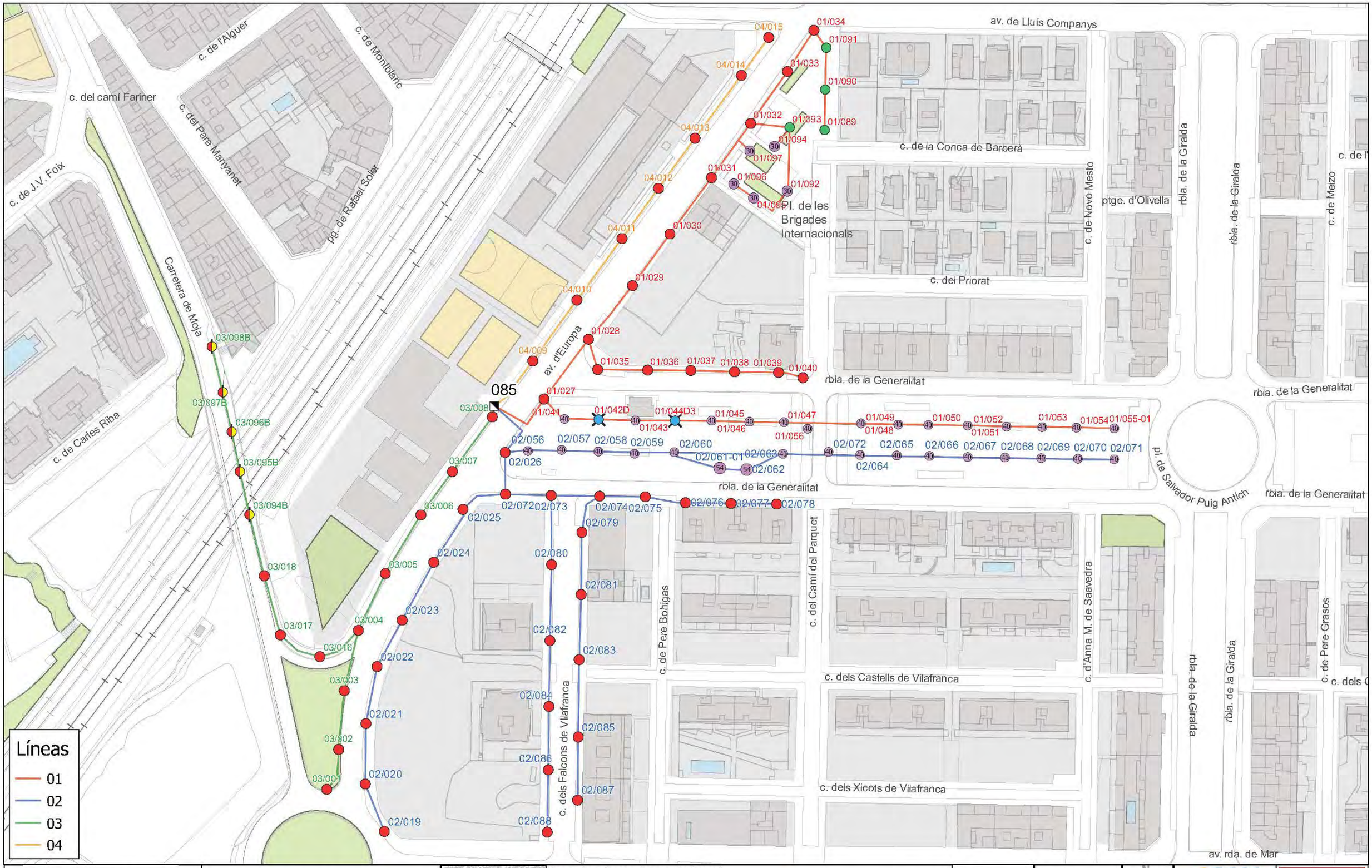

AJUNTAMENT VILAFRANCA DEL PENEDÈS
SERVEIS TÉCNICS

ENLLUMENAT PÚBLIC DE VILAFRANCA DEL PENEDÈS

Quadre 085
Europa, av. d

Llegenda - Punts de manteniment
- 100 VSAP, Columna
- 150 VSAP + 70 VSAP, Columna
- 150 VSAP, Columna
- 30 Led, Columna
- 4 x 250 VSAP, Columna
- 40 Led, Columna
- 54 Led, Columna

QM

Data 17/02/2023

Aprovat:

SECE

Escala 1:1.500

Font: cartografia base Institut Cartogràfic i Geològic de Catalunya 2020

Original DIN-A3

0 60 120 m

085

rbla. de la Generalitat
pl. de Salvador Puig Antich
rbla. de la Generalitat
Carretera de Moja
av. d'Europa
c. dels Falcons de Vilafranca
c. de Pere Bohigas
del Camí del Parquet
dels Castells de Vilafranca
c. dels Xicots de Vilafranca
c. d'Anna M. de Saavedra
rbla. de la Giralda
rbla. de la Giralda
c. dels Castellers de V
av. rda. de Mar
av. rda. de Mar
av. rda. de Mar
086
Subquadre
086-02

Líneas
- 01
- 02
- 03
- 04

AJUNTAMENT VILAFRANCA DEL PENEDÈS
SERVEIS TÉCNICS

ENLLUMENAT PÚBLIC DE VILAFRANCA DEL PENEDÈS

Quadre 085
Xicots de Vilafranca, c. dels

Llegenda - Punts de manteniment
- 100 + 150 VSAP, Columna
- 100 VSAP, Columna
- 150 VSAP, Columna
- 33 Led, Columna

QM

Data 17/02/2023

Aprovat:

Escala 1:1.300

Font: cartografia base Institut Cartogràfic i Geològic de Catalunya 2020

Original DIN-A3

0 60 120 m

086

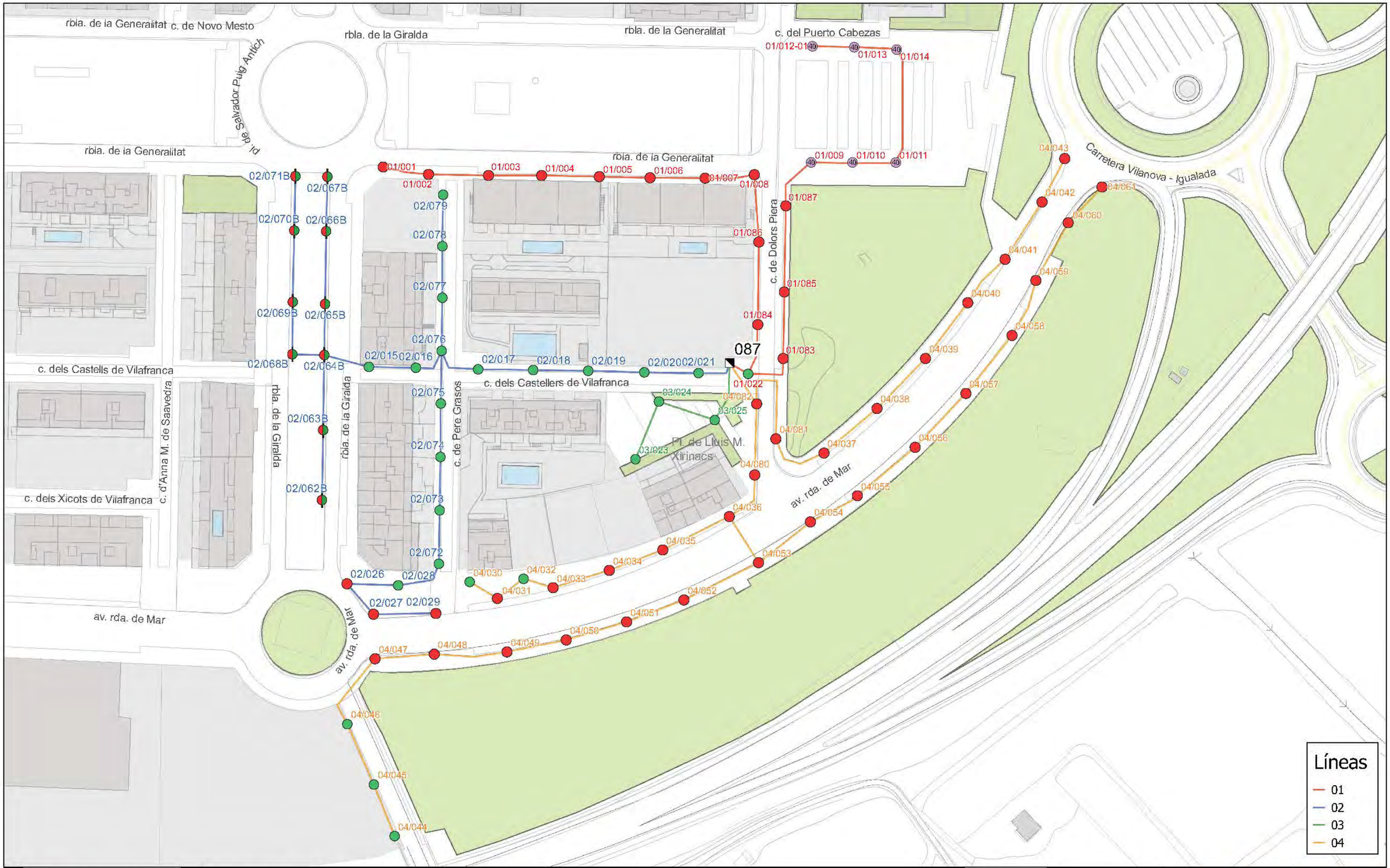

AJUNTAMENT VILAFRANCA DEL PENEDÈS
SERVEIS TÉCNICS

ENLLUMENAT PÚBLIC DE VILAFRANCA DEL PENEDÈS

Quadre QM087
Castellers de Vilafranca, c. dels

Telecontrol

1:100.000

Llegenda - Punts de manteniment
- 100 + 150 VSAP, Columna
- 100 VSAP, Columna
- 150 VSAP, Columna
- 40 Led, Columna

QM

Data 17/02/2023

Aprovat:

Escala 1:1.300

0 30 60 m

Font: cartografia base Institut Cartogràfic i Geològic de Catalunya 2018

SECE

Original DIN-A3

087

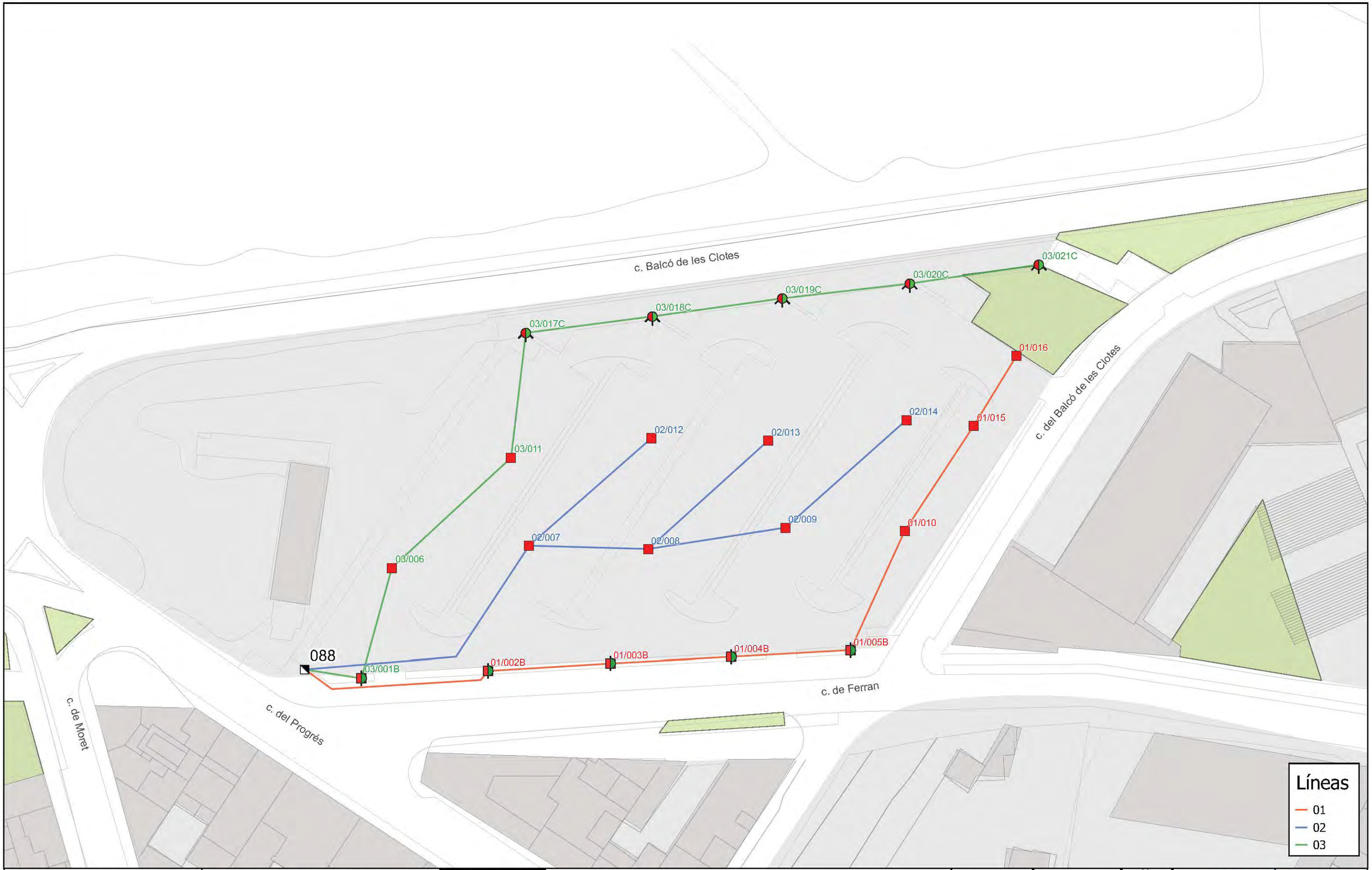

AJUNTAMENT VILAFRANCA DEL PENEDÈS
SERVEIS TÉCNICS

ENLLUMENAT PÚBLIC DE VILAFRANCA DEL PENEDÈS

QM088
Ferran, c. de
Telecontrol

1:100.000

Llegenda - Punts de llum
- 100 VSAP + 2 x 150 VSAP, Columna
- 100 VSAP + 150 VSAP, Bàcul
- 150 VSAP, Bàcul

QM

Data 28/02/2023

Aprovat:

N

SECE

Escala 1:600

Font: cartografia base Institut Cartogràfic i Geològic de Catalunya 2020

0 20 40 m

Original DIN-A3

088

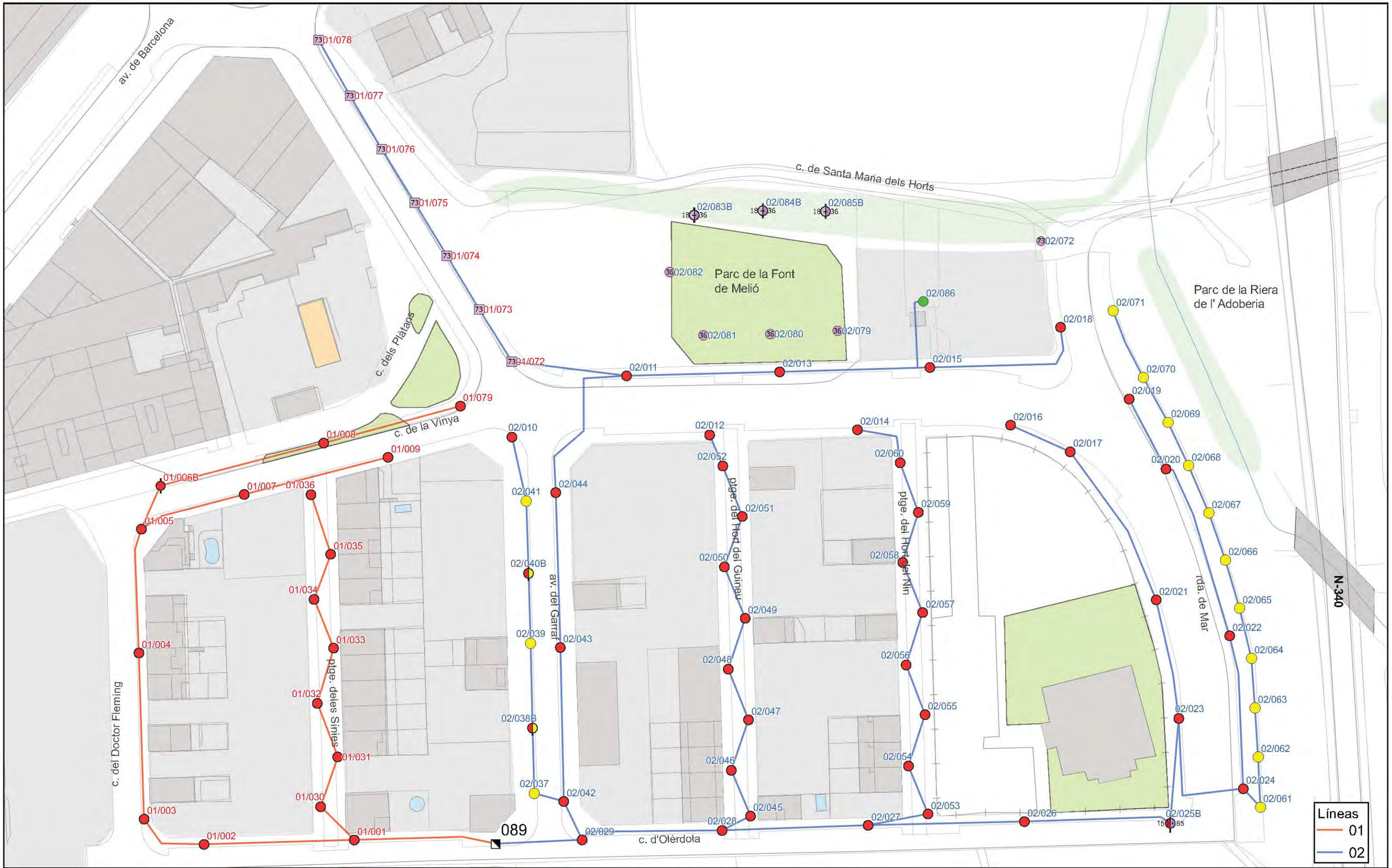

AJUNTAMENT VILAFRANCA DEL PENEDÈS
SERVEIS TÉCNICS

ENLLUMENAT PÚBLIC DE VILAFRANCA DEL PENEDÈS

Quadre 089
Olerdola, c. d

Llegenda - Punt de Manteniment

- 100 VSAP Columna
- 150 VSAP + 65 Led, Columna
- 150 VSAP + 70 VSAP, Columna
- 150 VSAP, Columna
- 18 Led + 36 Led, Columna
- 2 x 150 VSAP, Columna
- 36 Led, Columna
- 70 VSAP, Columna
- 73 Led, Bàcul
- 73 Led, Columna

Data 01/03/2023

Aprovat:

SECE

Escala 1:1.000

Font: cartografia base Institut Cartogràfic i Geològic de Catalunya 2020

Original DIN-A3

0 40 80 m

089

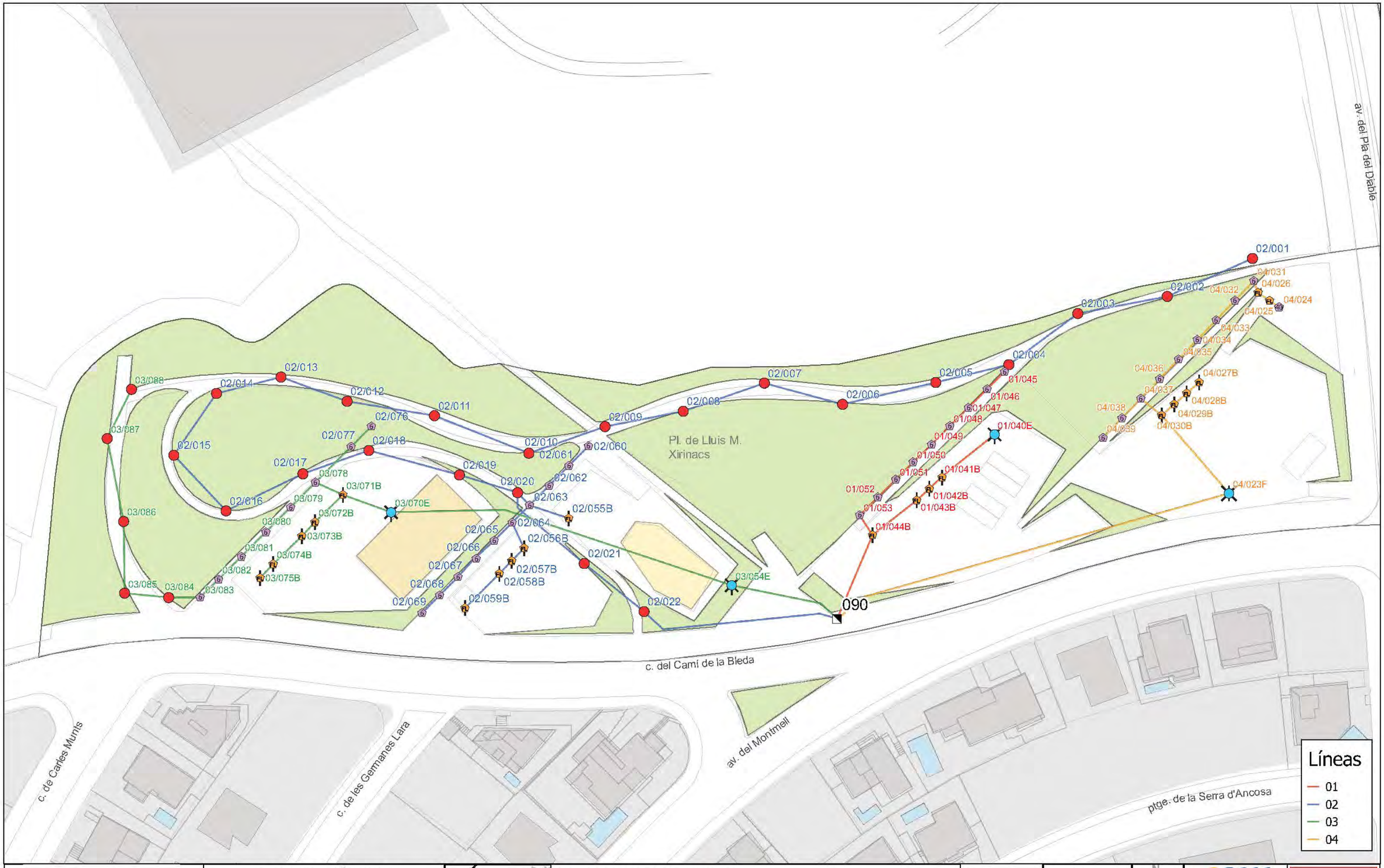

AJUNTAMENT VILAFRANCA DEL PENEDÈS
SERVEIS TÉCNICS

ENLLUMENAT PÚBLIC DE VILAFRANCA DEL PENEDÈS

Quadre QM090
Cami de la Bleda, c. del

1:100.000

Llegenda - Punts de manteniment
- 150 VSAP, Columna
- 2 x 36 FL-T8, -
- 36 FL-T8, -
- 40 Led, -
- 5 x 250 VSAP, Columna
- 6 Led, -
- 6 x 250 VSAP, Columna

QM

Data 17/02/2023

Aprovat:

SECE

Escala 1:800

Font: cartografia base Institut Cartogràfic i Geològic de Catalunya 2020

Original DIN-A3

0 30 60 m

090

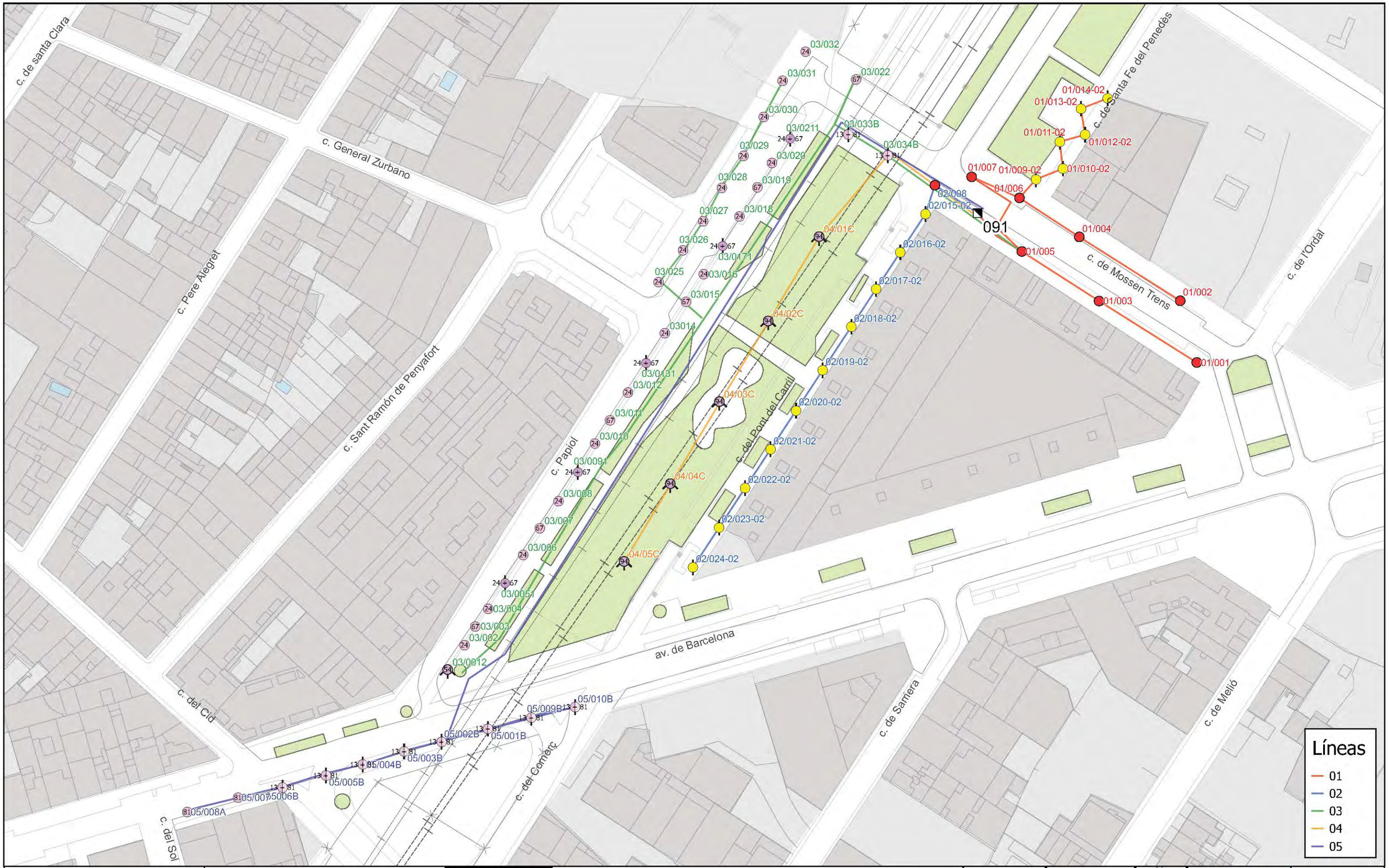

AJUNTAMENT VILAFRANCA DEL PENEDÈS
SERVEIS TÉCNICS

ENLLUMENAT PÚBLIC DE VILAFRANCA DEL PENEDÈS

QM091
Mossen Tren, c. de

Telecontrol

1:100.000

Llegenda - Punts de manteniment

- 13 Led + 81 Led, Columna
- 150 VSAP, Columna
- 2 x 70 VSAP Columna
- 24 Led + 67 Led Columna
- 24 Led, Columna
- 3 x 54 Led Columna
- 3 x 94 Led Columna
- 67 Led, Columna
- 81 Led, Columna

QM

Data 01/03/2023

Aprovat:

SECE

Escala 1:1.100

0 30 60 m

Font: cartografia base Institut Cartogràfic i Geològic de Catalunya 2020

Original DIN-A3

091

Llegenda - Punts de manteniment

- 100 VSAP Columna
- 70 + 150 VSAP + 84 Led, Columna
- 150 VSAP + 70 VSAP, Columna
- 2 x 36 Led, Columna
- 2 x 73 Led Columna
- 3 x 250 VSAP Columna
- 36 Led, Columna
- 5 x 250 VSAP, Columna
- 58 FL-TL-D, Columna
- 6 x 150 VSAP, Columna
- 70 VSAP, Columna
- 73 Led, Columna

QM

AJUNTAMENT VILAFRANCA DEL PENEDÈS
SERVEIS TÉCNICS

ENLLUMENAT PÚBLIC DE VILAFRANCA DEL PENEDÈS

QM092
Blat, ptge. del
Rellotge astronòmic

1:100.000

Data 17/02/2023

Aprovat:

SECE

Escala 1:1.500

Font: cartografia base Institut Cartogràfic i Geològic de Catalunya 2018

0 30 60 m

Original DIN-A3

092

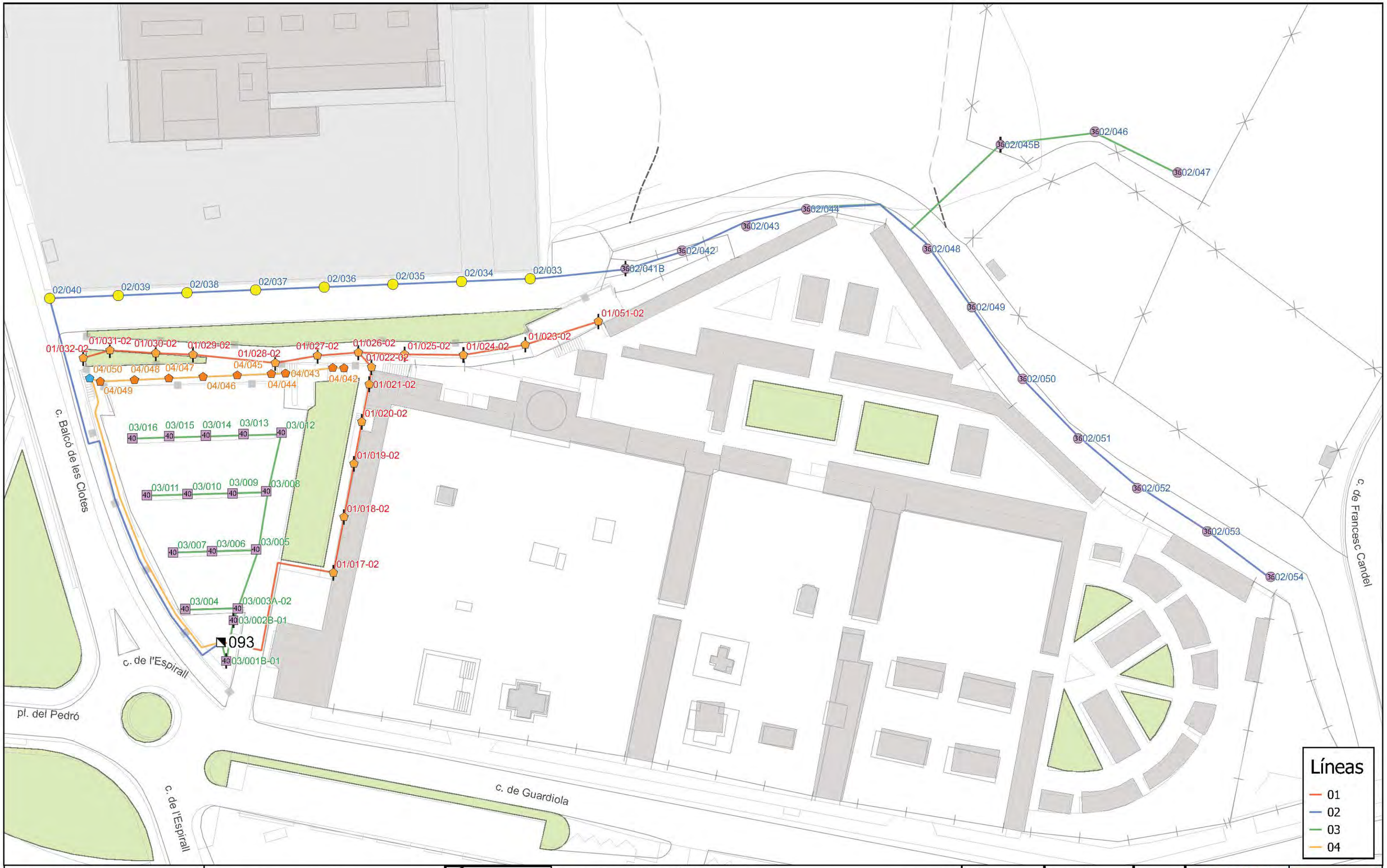

AJUNTAMENT VILAFRANCA DEL PENEDÈS
SERVEIS TÉCNICS

ENLLUMENAT PÚBLIC DE VILAFRANCA DEL PENEDÈS

Quadre 093
Balco de les Clotes, c. del

1:100.000

Llegenda - Punts de llum
- 2 x 36 Led, Columna
- 2 x 55 PL, -
- 36 Led, Columna
- 40 Led, Bàcul
- 60 Hal, -
- 70 VSAP, Columna
- QM

Data 01/03/2023

Aprovat:

SECE

Escala 1:700

Font: cartografia base Institut Cartogràfic i Geològic de Catalunya 2020

Original DIN-A3

0 30 60 m

093

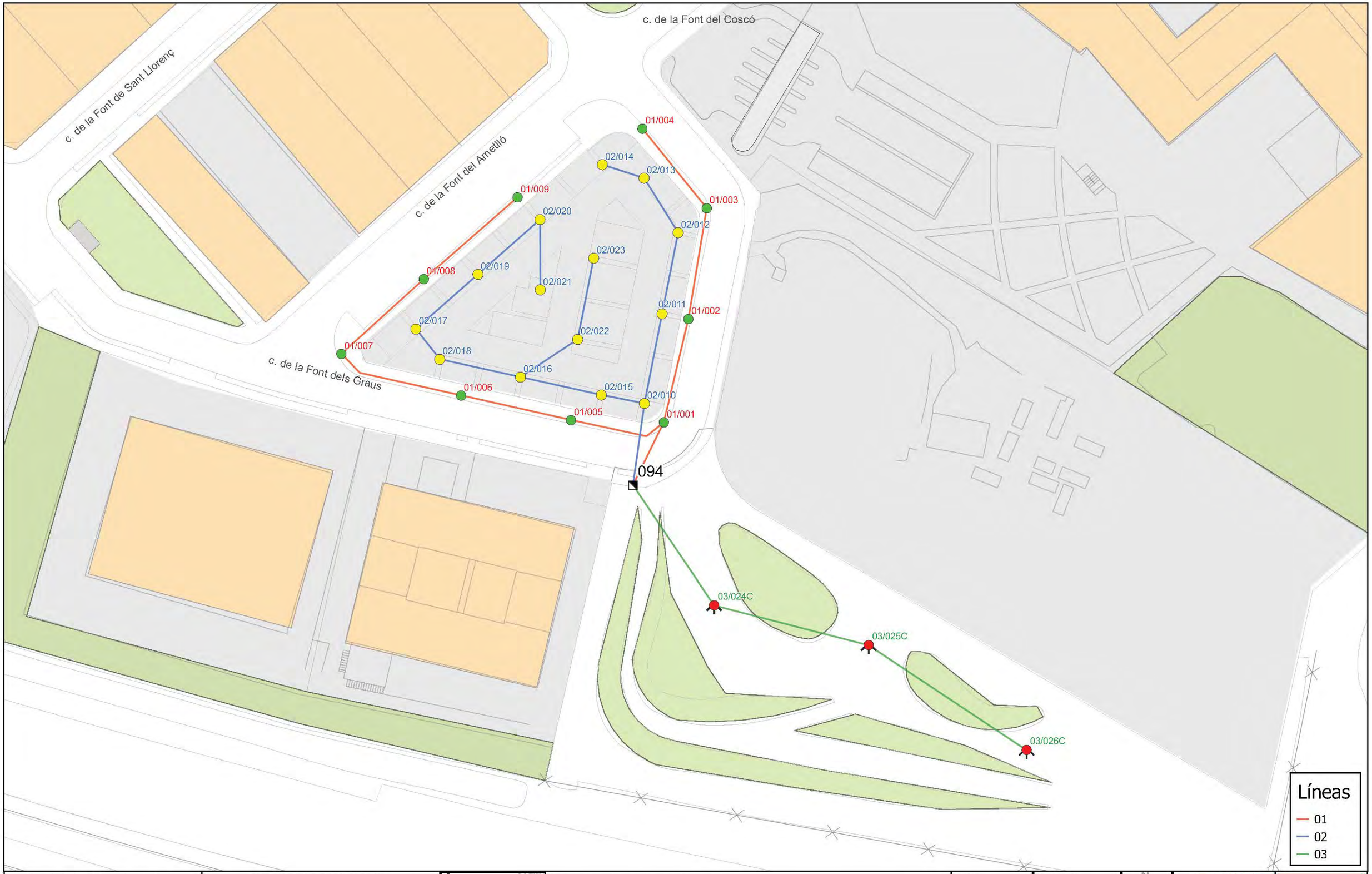

AJUNTAMENT VILAFRANCA DEL PENEDÈS
SERVEIS TÉCNICS

ENLLUMENAT PÚBLIC DE VILAFRANCA DEL PENEDÈS

QM094
Font de les Graus, c. de la
Rellotge astronòmic

1:100.000

Llegenda - Punts de manteniment
- 100 VSAP Columna
- 3 x 150 VSAP, Columna
- 70 VSAP, Columna

QM

Data 01/03/2023

Aprovat:

N

SECE

Escala 1:700

Font: cartografia base Institut Cartogràfic i Geològic de Catalunya 202

Original DIN-A3

0 30 60 m

094

AJUNTAMENT VILAFRANCA DEL PENEDÈS
SERVEIS TÉCNICS

ENLLUMENAT PÚBLIC DE VILAFRANCA DEL PENEDÈS

QM095
Carrer Pau 2 - Pous d' en Rossel 16P
Rellotge astronòmic

1:100.000

Llegenda - Punts de manteniment
- 100 VSAP Columna
- 150 VSAP, Columna
- 250 VSAP, Bàcul
- 70 VSAP, Columna

QM

Data 01/03/2023

Aprovat:

N

SECE

Escala 1:1.100

Font: cartografia base Institut Cartogràfic i Geològic de Catalunya 2020

0 30 60 m

Original DIN-A3

095

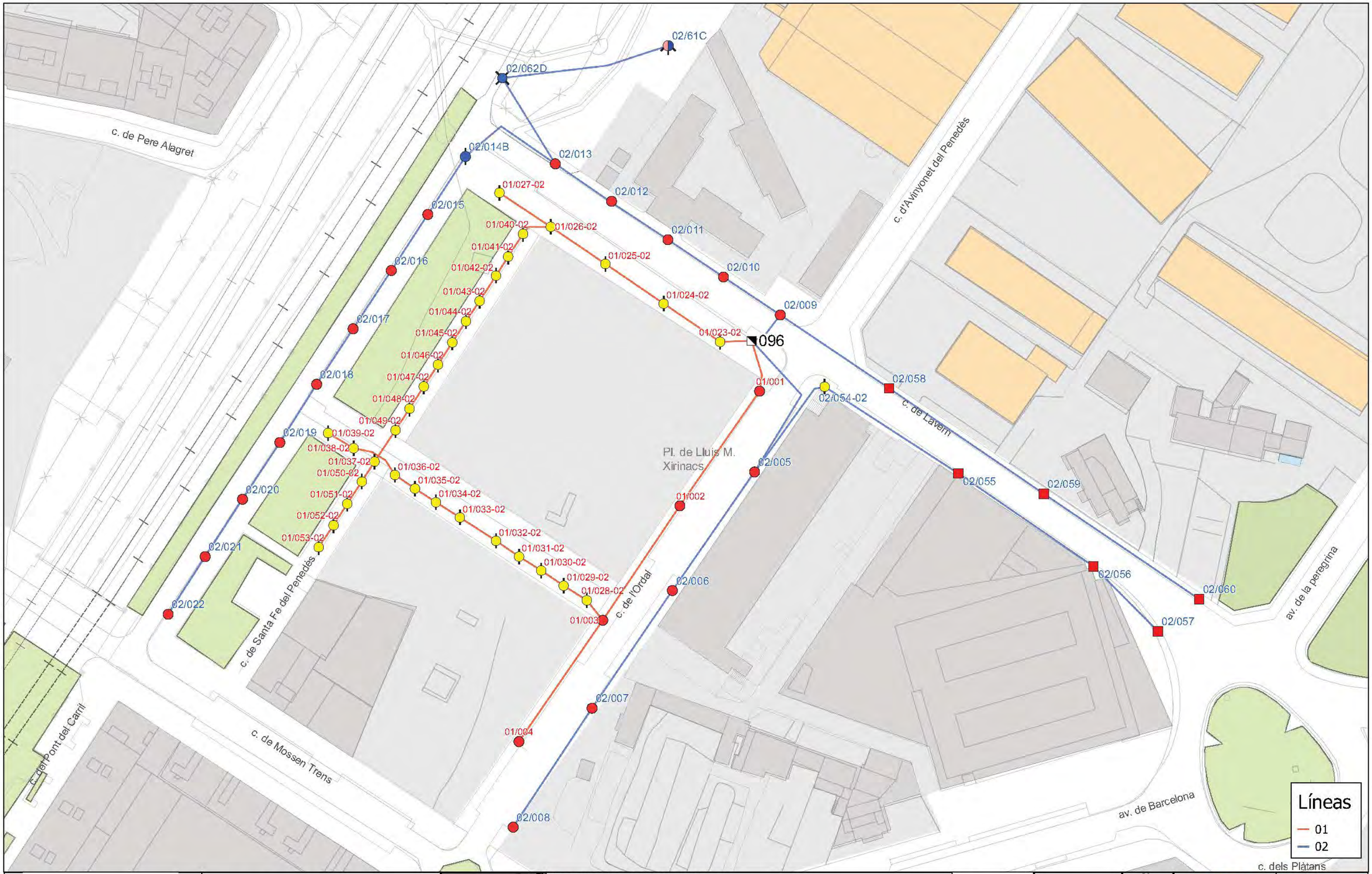

AJUNTAMENT VILAFRANCA DEL PENEDÈS
SERVEIS TÉCNICS

ENLLUMENAT PÚBLIC DE VILAFRANCA DEL PENEDÈS

QM096
Lavern, c. de
Rellotge astronòmic

1:100.000

Llegenda - Punts de manteniment
- 150 VSAP, Bàcul
- 150 VSAP, Columna
- 2 x 400 VSAP, Columna
- 2 x 70 VSAP Columna
- 23 PL + 2 x 400 VSAP, Columna
- 4 x 400 VSAP, Columna

QM

Data 17/02/2023

Aprovat:

Escala 1:1.000

Font: cartografia base Institut Cartogràfic i Geològic de Catalunya 2018

0 30 60 m

Original DIN-A3

SECE

096

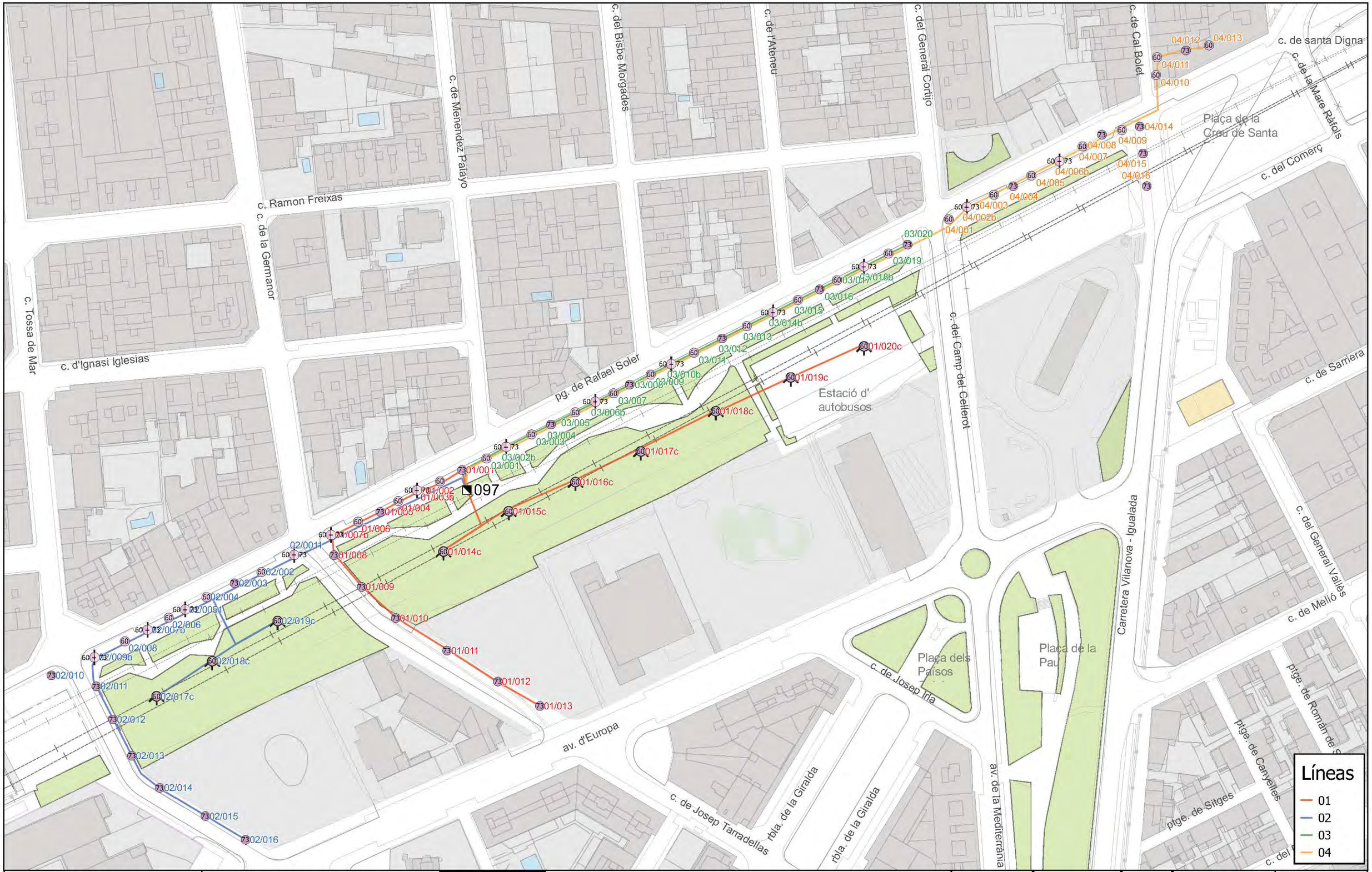

AJUNTAMENT VILAFRANCA DEL PENEDÈS
SERVEIS TÉCNICS

ENLLUMENAT PÚBLIC DE VILAFRANCA DEL PENEDÈS

QM097
Passeig de Rafael Soler 18
Rellotge astronòmic

1:100.000

Llegenda - Punts de manteniment
- 3 x 60 Led, Columna
- 60 Led + 73 Led, Columna
- 60 Led, Columna
- 73 Led, Columna

QM

Data 01/03/2023

Aprovat:

SECE

Escala 1:1.400

Font: cartografia base Institut Cartogràfic i Geològic de Catalunya 2020

Original DIN-A3

0 30 60 m

097

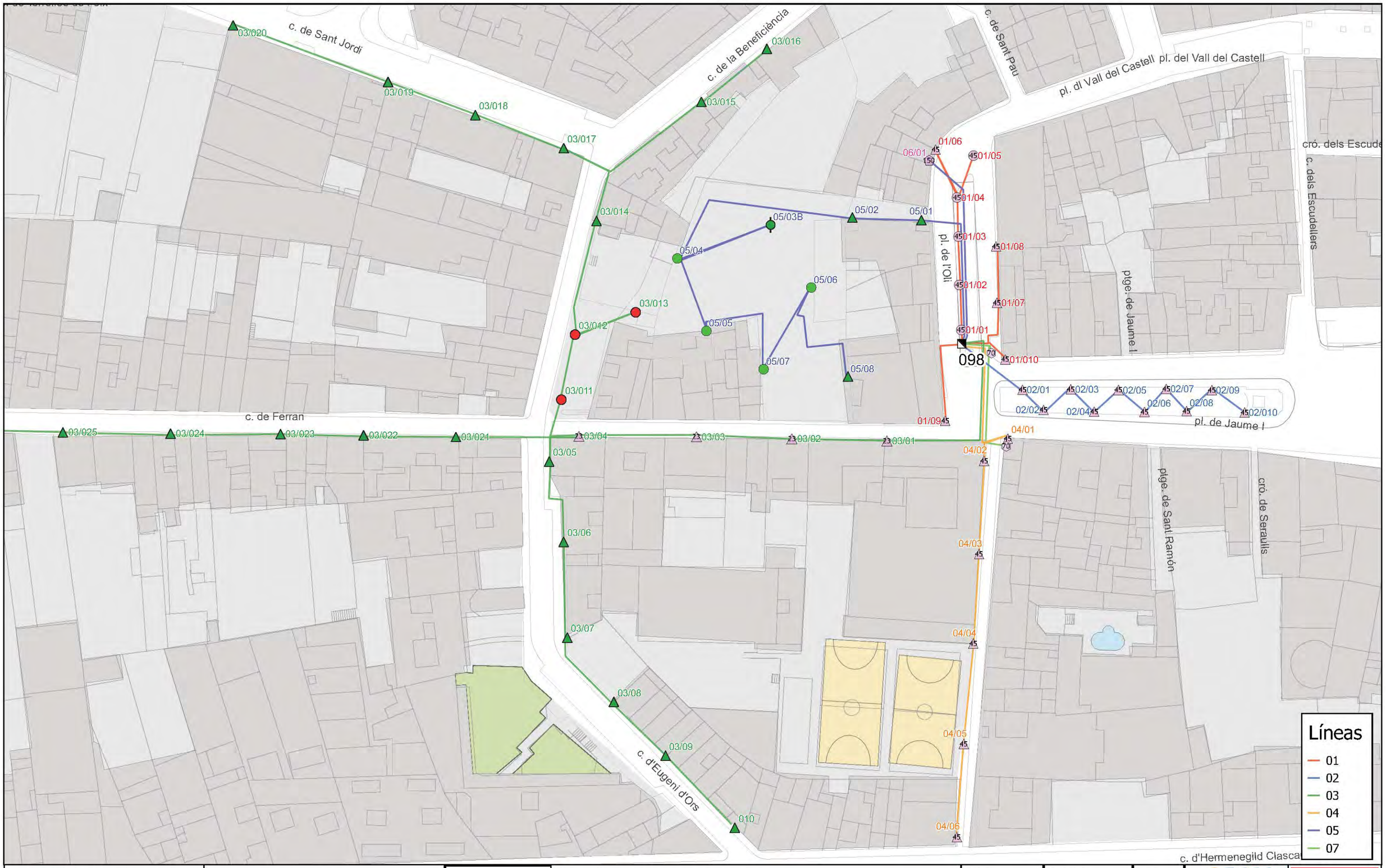

AJUNTAMENT VILAFRANCA DEL PENEDÈS
SERVEIS TÉCNICS

ENLLUMENAT PÚBLIC DE VILAFRANCA DEL PENEDÈS

Quadre 098
de l'Oli, Plz.- Biblioteca Torras i Bages

1:150.000

Llegenda - Punts de manteniment

- 100 VSAP, Braç
- 100 VSAP Columna
- 150 Led, -
- 150 VSAP, Columna
- 2 x 100 VSAP, Columna
- 23 Led, Braç
- 30 Led, Braç
- 45 Led, Braç
- 45 Led, Columna
- 70 Led, Altres

Data 01/03/2023

Aprovat:

SECE

Escala 1:800

Font: cartografía base Institut Cartogràfic i Geològic de Catalunya 2020

0 30 60 m

Original DIN-A3

098

AJUNTAMENT VILAFRANCA DEL PENEDÈS
SERVEIS TÉCNICS

ENLLUMENAT PÚBLIC DE VILAFRANCA DEL PENEDÈS

Quadre 099
del Cirerers, C.

Llegenda - Punts de manteniment
- 0 x 55 Led, -
- 0 x 88 Led, -

Data 01/03/2023

Aprovat:

SECE

Escala 1:1.600

Font: cartografia base Institut Cartogràfic i Geològic de Catalunya 2020

0 50 100 m

Original DIN-A3

099