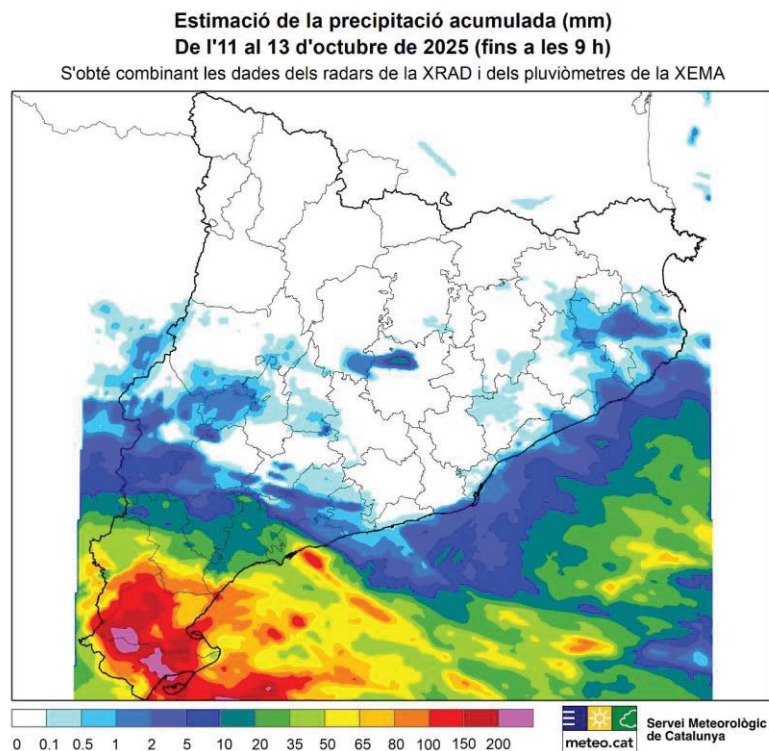


INFORME PREVI. PROJECTE D'ADEQUACIÓ DEL CAMÍ DEL BARRANC DE LES TORTES I DEL CAMÍ DEL BARRANC DE L'AIGUASSERA.

1 Antecedents

Els dies 11, 12 i 13 d'octubre la Dana Alice va provocar la caiguda de fortes pluges a la zona entre la serra del Montsià i la serra de Godall. L'episodi de pluges torrencials va desencadenar una baixada de grans cabals d'aigua pels barrancs i finques agrícoles de tota la zona i va causar una situació d'emergència sobrevinguda al provocar greus danys a infraestructures rurals i barrancs.

Les dades meteorològiques publicades pel Meteo.cat després dels aiguats mostren la dimensió dels aiguats:



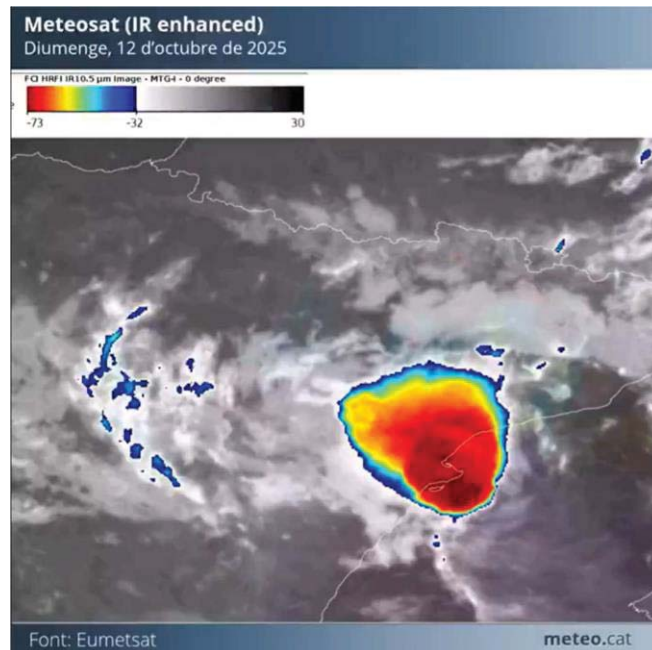


La taula següent recull la precipitació acumulada a les estacions de la XEMA (Xarxa d'Estacions Meteorològiques Automàtiques) i de la XOM (Xarxa d'Observadors Meteorològics) que entre el dissabte 11, diumenge 12 i dilluns 13 d'octubre de 2025 han superat els 50 mm de pluja:

Estació	Comarca	Precipitació acumulada 11-13 octubre 2025 (fins a les 11 h) (mm)
Santa Bàrbara (XOM)	Montsià	297.4
Mas de Barberans	Montsià	279.9
Observatori de l'Ebre (XOM)	Baix Ebre	207.7
PN dels Ports	Baix Ebre	191.4
Amposta	Montsià	150.6
els Alfacs	Montsià	143.7
Aldover	Baix Ebre	141.2
l'Aldea	Baix Ebre	120.9
Ulldecona - els Valentins	Montsià	87.1
Horta de Sant Joan	Terra Alta	85.3
Camarles (XOM)	Baix Ebre	84.5
les Cases d'Alcanar	Montsià	75.7
el Perelló	Baix Ebre	64.2

Estacions automàtiques de la XEMA i manuals de la XOM que han superat els 50 mm





Imatges del satèl·lit Meteosat del dia 12/10/2025

Alerta de la Generalitat de Catalunya a tota la comarcal del Montsià:



Gran Via de les Corts Catalanes, 612-614

08007 Barcelona

Telèfon: 93 304 67 00

Fax 93 304 67 08

2 Objecte de l'informe previ

L'objecte d'aquest informe previ és establir els conceptes que han de regir la redacció del "Projecte d'adequació del camí del Barranc de les Tortes i del camí del Barranc de l'Aiguassera".

3 Descripció de les obres i dels treballs a realitzar en el projecte constructiu:

El projecte constructiu té per objecte la definició tècnica i econòmica de les obres d'arranjament dels camins, amb els seus processos constructius associats del Projecte d'adequació del camí del Barranc de les Tortes i del camí del Barranc de l'Aiguassera.

Serà necessari estudiar la geotècnica, per al dimensionament de les capacitats portants del sòl, analitzar diferents alternatives de traçat a les actuals per tal de garantir la durabilitat dels camins, definició geomètrica i del paquet de ferm de l'alternativa definitiva, càlcul i dimensionament dels elements de contenció (murs, escolleres,...) necessaris i, si cal per una correcta definició dels elements que conformaran els projectes, càlcul i modelatge hidrològic dels barrancs que han generat les afectacions. En cas que sigui necessari s'inclourà també un annex d'expropiacions definint les afectacions a les finques afectades.

Actualment el camí del barranc de l'Aiguassera, al terme municipal d'Alcanar, té una longitud de camí d'aproximadament 220 metres i el camí de les Tortes, al terme municipal de Freginals, té una longitud de prop de 450 m. Aquestes longituds són orientatives, ja que variaran en funció de les alternatives a estudiar i depenent de la que es prengui com a definitiva

A continuació s'exposa la ubicació de les zones a projectar;

SRC: ETRS 89 31N	Coordenades			
	inici		final	
TM / Camins	X	Y	X	Y
ALCANAR Camí de l'Aiguassera	294273	4499802	294077	4499776
FREGINALS Camí de les Tortes	289808	4505794	289998	4506122

Gran Via de les Corts Catalanes, 612-614


08007 Barcelona

Telèfon: 93 304 67 00

Fax 93 304 67 08



Seguidament es mostra imatge gràfica de l'estat actual de les zones afectades;



Planta ubicació i traçat actual del camí del barranc de l'Aiguassera a projectar a Alcanar.



Traçat camí per el barranc de l'Aiguassera, població d'Alcanar.



Planta ubicació i traçat actual del camí de les Tortes a projectar a Freginals.



Traçat camí de les Tortes, població de Freginals.



4 Estimació econòmica de la inversió.

CAMÍ ALCANAR (Barranc de l'Aiguassera)	
Camí	200.000,00 €
Escolleres, murs	75.000,00 €
TOTAL PEM	275.000,00 €
TOTAL PEC (i.i.)	395.972,50 €

CAMÍ FREGINALS (Camí de les Tortes)	
Camí	300.000,00 €
Escolleres, murs	125.000,00 €
TOTAL PEM	425.000,00 €
TOTAL PEC (i.i.)	611.957,50 €

El pressupost d'execució per contracte estimat ascendeix a la quantitat de 1.007.930,00 euros IVA inclòs.

Francesc Estorach Fatsini

Responsable Territorial d'Obres i Regadius

Francisco Estorach Fatsini - DNI 40931849Z (TCAT)
Data: 2026.02.02 12:12:45 +01'00'

Terres de l'Ebre, febrer de 2026