





Superfície 1
6806,59m²

Superfície 3
1940,42m²

Superfície 2
3429,47m²

LLEGENDA

-  Límit de parcel·la cadastral
-  Límit de parcel·la 1
-  Límit de parcel·la 2
-  Límit de parcel·la 3



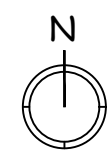
Ajuntament de
Sant Fruitós de Bages
Àrea d'Obres i Activitats

CARTOGRÀFIC

PARCEL·LA EP
AL POLÍGON INDUSTRIAL CTRA DE BERGA I SUBSECTOR 2

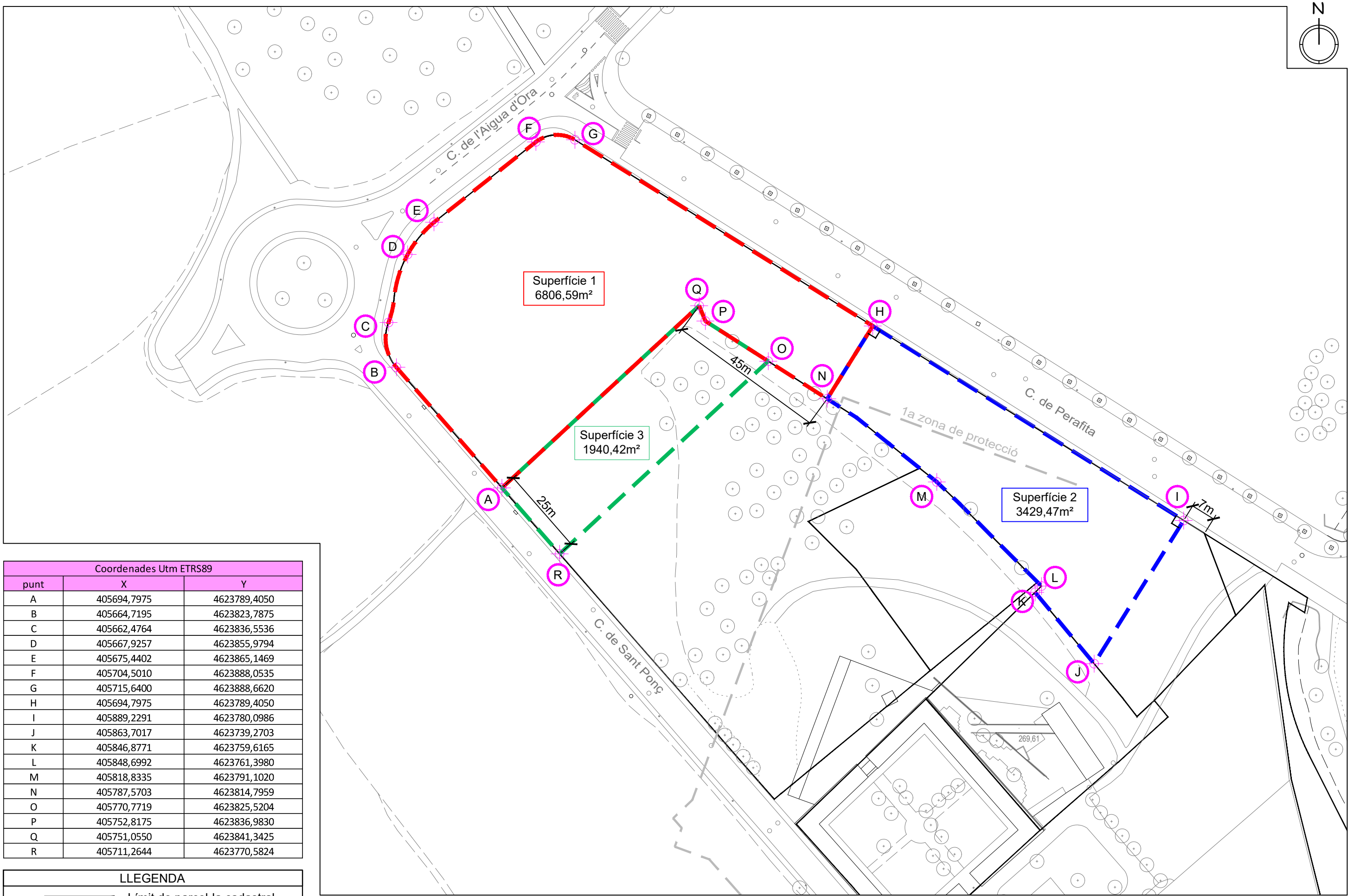
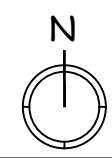
01

Ref/Exp: 24.048
Escala: 1/1000
Data: Febrer de 2026



- SISTEMES**
- Equipaments (Ep)
 - Espais lliures (Vc)
 - Viari (C)
 - Protecció riera
 - Servei carreteres (Cs)
 - Total sistemes
 - V Places i jardins públics
 - Vc de cessió obligatòria i gratuïta
 - E Equipaments públics
 - Ee Escolar
 - Er Religios
 - Ea Administratiu
 - Eo Cementiri
 - Ep Polivalent
 - Ec de cessió
- ZONES**
- S I industrial-6c2 (A llada)
 - S I industrial-6d1 (Seriada)
- SOL NO URBANITZABLE**
- 12 Preferentment agrícola
 - Límit àmbit Pla Parcial Ctra. de Berga I Subsector 2

- LLEGENDA**
- Límit de parcel·la cadastral
 - Límit de parcel·la 1
 - Límit de parcel·la 2
 - Límit de parcel·la 3



Superfície 1
6806,59m²

Superfície 3
1940,42m²

Superfície 2
3429,47m²

Coordenades Utm ETRS89		
punt	X	Y
A	405694,7975	4623789,4050
B	405664,7195	4623823,7875
C	405662,4764	4623836,5536
D	405667,9257	4623855,9794
E	405675,4402	4623865,1469
F	405704,5010	4623888,0535
G	405715,6400	4623888,6620
H	405694,7975	4623789,4050
I	405889,2291	4623780,0986
J	405863,7017	4623739,2703
K	405846,8771	4623759,6165
L	405848,6992	4623761,3980
M	405818,8335	4623791,1020
N	405787,5703	4623814,7959
O	405770,7719	4623825,5204
P	405752,8175	4623836,9830
Q	405751,0550	4623841,3425
R	405711,2644	4623770,5824

LLEGENDA	
	Límit de parcel·la cadastral
	Límit de parcel·la 1
	Límit de parcel·la 2
	Límit de parcel·la 3