

ANNEX V: NETEJA DE PARCEL·LES MUNICIPALS O D'INTERÉS LOCAL

LOT	ZONA	Nº PARCEL·LA	UBICACIÓ	REFERÈNCIA CADASTRAL	ZONA DE NETEJA	TIPUS OROGRÀFIC
LOT 1	ZONA COSTANERA	001	VALLESPÍR, 33 DRETA	2497606CF7529N0001OB	Sol sense urbanitzar de 587 m2.	Terreny amb desnivell, però amb d'accés de maquinària pesada.
LOT 1	ZONA COSTANERA	002	VALLESPÍR, 33 ESQUERRA	2294401CF7529S0001ET	Sol sense urbanitzar de 676 m2.	Terreny amb desnivell, però amb d'accés difícil de maquinària pesada, per la qual cosa serà necessari repassar amb maquinària manual tipus desbrossadora.
LOT 1	ZONA COSTANERA	003	DR. FERRAN, 1	Sense referència cadastral	Solar perfectament perimetrat, però que es qualificat com a xarxa viària. 410,50 m2.	Terreny totalment pla i accessible
LOT 1	ZONA COSTANERA	004	ZONA VERDA ENTRE PONTERRADA I MONTSANT	2495101CF7529N0001EB // 2494301CF7529S0001YT // 2592101CF7529S0001ET	Sol zona verda de 16820 m2.	Terreny sense desnivell amb d'accés de maquinària pesada i manual.
LOT 1	ZONA COSTANERA	005	ZONA VERDA ENTRE CARRER CLAVELL I ESGLESIA DE ST.LLORENÇ (CARRER BONASTRE,5)	2791910CF7529S0001XT	Sol Zona verda de 4499 m2	Terreny amb molt arbrat i de molt difícil accés de la maquinària pesada.
LOT 1	ZONA COSTANERA	006	AV. REINA FABIOLA, 3	2293704CF7529S0001FT	Sol sense edificar de 699 m2.	Terreny totalment pla i amb d'accés de maquinària pesada.
LOT 1	ZONA COSTANERA	007	ZONA VERDA CARRER LLEVANT (DES D'ANTIGA TENALLA FINS TRANSFORMADOR)	Sense referència cadastral.	Sol zona verda i part limitrof de 4930,54 m2	Terreny amb desnivell, però amb accés de maquinària pesada
LOT 1	ZONA COSTANERA	008	ZONA VERDA REIS D'ARAGÓ, 2 I 4	2389606CF7528N0001GE i 2389604CF7528n0001BE	Sol zona verda de 4099 m2	Terreny amb molt arbrat però de fàcil accés
LOT 1	ZONA COSTANERA	009	LATERAL N340 AMB VALLESPÍR, DES DE AV. DE LA PLATJA FINS AV. CATALUNYA	Sense referència cadastral	Sol sense urbanitzar de 9801,91 m2	Terreny de fàcil accés i utilització de maquinària pesada
LOT 1	ZONA COSTANERA	010	LATERAL N340 AMB VALLESPÍR, DES DE MONTSANT FINS AV. DE LA PLATJA	Sense referència Cadastral	Sol sense urbanitzar de 5914,92 m2.	Terreny de fàcil d'accés i utilització de maquinària pesada
LOT 1	ZONA COSTANERA	011	PONT PLUVIALS ENTRE N-340 I CAMI DE BERA (PARQUING ENTRADA CAMPING EL ARCO)	Sense referència cadastral	Sol sense urbanitzar de 430,44 m2	Terreny amb fàcil accés per tot tipus de maquinària, pesada i maquinària manual
LOT 1	ZONA COSTANERA	012	MALLORCA, 4	2191703CF7529S0001ET	Sol sense urbanitzar de 1248 m2	Terreny de fàcil accés per maquinària pesada
LOT 1	ZONA COSTANERA	013	AV. BONASTRE, 1 PÀRQUING ESGLÈSIA DE SANT LLORENÇ	2791923CF7529S0001BT	Sol sense urbanitzar de 5731m2	Terreny de fàcil accés per la maquinària pesada
LOT 1	ZONA COSTANERA	014	ZONA PETANCA ENTRE CARRER SINIA I AV. CATALUNYA, DAVANT CAP PLATJA	Sense referència cadastral	Sol sense urbanitzar de 1174,99m2	Terreny de fàcil accés per la maquinària pesada
LOT 1	ZONA COSTANERA	015	PÀRQUING ENTRE CLAVELL I AV. DE BONASTRE	Sense referència cadastral.	Sol sense urbanitzar de 6200 m2.	Terreny de fàcil accés per maquinària pesada.

ANNEX V: NETEJA DE PARCEL·LES MUNICIPALS O D'INTERÉS LOCAL

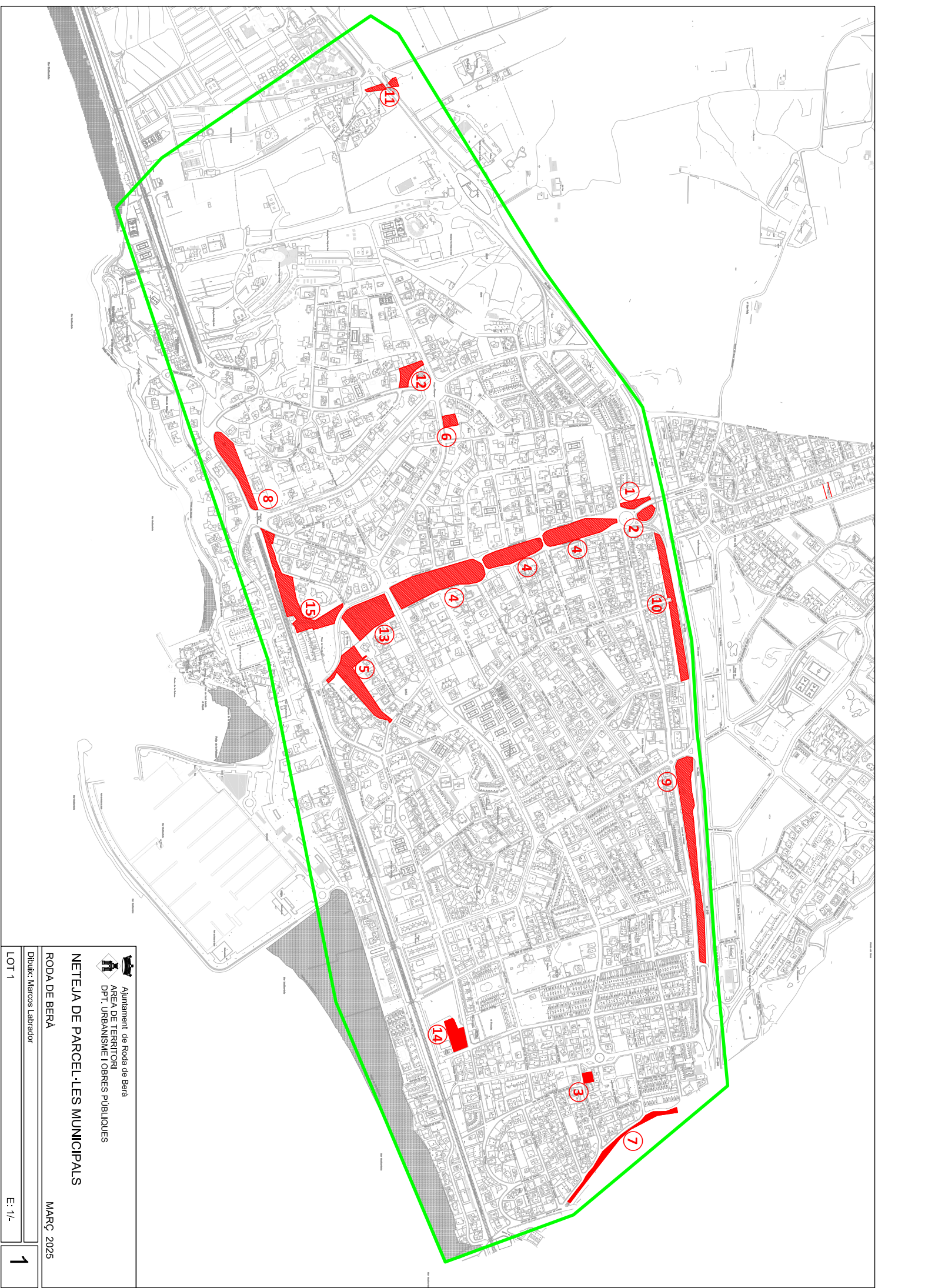
LOT	ZONA	Nº PARCEL·LA	UBICACIÓ	REFERÈNCIA CADASTRAL	ZONA DE NETEJA	TIPUS OROGRÀFIC
LOT 2	ZONA BARQUERA	016	ZONA VERDA, ANETO, MONCAYO I TRIANGLE APARACAMENT PLATJA LLARGA	sense referència cadastral	Sol sense urbanitzar de 4402,62 m2	Terreny de fàcil accés per maquinària pesada.
LOT 2	ZONA BARQUERA	017	LATERALS CARRER TEIDE	sense referència cadastral	Sol sense urbanitzar de 1675,38 m2	Terreny de fàcil accés per maquinària pesada.
LOT 2	ZONA BARQUERA	018	ZONA VERDA I LATERALS ENTRE N340 I CARRERS GENERAL PRIM I IGEA	0885803CF7508N0001WK i d'altres sense referència	Sol sense urbanitzar de 5459,10 m2	Terreny de fàcil accés per maquinària pesada.
LOT 2	ZONA BARQUERA	019	ZONA VERDA I LATERAL ENTRE N340 I CARRERS GENERAL PRIM I IGEA	sense referència cadastral	Sol sense urbanitzar de 559,68 m2	Terreny de fàcil accés per maquinària pesada.
LOT 3	ZONA BERA MAR	020	LATERAL VORERA ENTRE VIA DEL TREN I CARRER ARIES	sense referència cadastral	Sol sense urbanitzar de 1159,31 m2	Terreny de fàcil accés per la maquinària pesada
LOT 3	ZONA BERA MAR	021	PARCEL·LA DEL CARRER VERGE, 3	2705520CF7620N0001RP	Sol sense urbanitzar de 539 m2.	Terreny amb molt arbrat no és fàcil l'accés per la maquinària pesada, per tant utilitzar maquinària de ma.
LOT 3	ZONA BERA MAR	022	PAS DE VIANANTS DE BERÀ MAR, DES DE CARRER BESSONS FINS CARRER ARIES	Sense referència	Sol sense urbanitzar de 1059,78 m2	Terreny de fàcil l'accés per la maquinària pesada i per la maquinària de ma.
LOT 3	ZONA BERA MAR	023	PARCEL·LA CARRER ARIES, 5	2706115CF7620N0001ZP	Sol de 536,00 m2	Terreny de fàcil l'accés per la maquinària pesada i per la maquinària de ma.
LOT 3	ZONA BERA MAR	024	FRANJA PARAL·LEL ENTRE CARRER ARIES I AUTOPISTA	Sense referència	Sol de 5291 m2. No cal fer tot el terreny. Franja tocant al carrer Àries i requadre al costat del pont al autopista.	Terreny de fàcil l'accés per la maquinària pesada i per la maquinària de ma.
LOT 3	ZONA BERA MAR	025	ZONA VERDA ENTRE CARRER PEIXOS, SATURN I AV. DEL SOL	Sense referència	Sol de 1664,14 m2	Terreny de fàcil l'accés per la maquinària pesada i per la maquinària de ma.
LOT 3	ZONA BERA MAR	026	AVINGUDA DEL SOL 40B I FRANJA OPOSADA	3004805CF7620S0001XK I ALTRES (VEURE PLANÒL)	Sol sense urbanitzar de 1311 m2 I FRANJA DE 548 m2.	Terreny de fàcil l'accés per la maquinària pesada i per la maquinària de ma.
LOT 3	ZONA BERA MAR	027	LATERAL PONT AUTOPISTA ENTRE CARRER MAS VIRGILI I AV. DE L'AVENC, ZONA DE TORRENT	Sense referència.	Sol de 5257,53 m2.	Terreny de fàcil l'accés per la maquinària pesada i per la maquinària de ma.
LOT 3	ZONA BERA MAR	028	ZONA VERDA ENTRE AV. DE L'AVENC, OSSA MAJOR I OSSA MENOR	Sense referència.	Sol de 10.000 m2 (aprox).	Terreny de fàcil l'accés per la maquinària pesada i per la maquinària de ma.
LOT 3	ZONA BERA MAR	029	PARCEL·LA CARRER OSSA MAJOR, 30	2609312CF7620N0001WP	Sol de 540 m2	Terreny de fàcil l'accés per la maquinària pesada i per la maquinària de ma.
LOT 3	ZONA BERA MAR	030	PARCEL·LA OSSA MENOR, 27	2410906CF7621S0001TS	Sol de 483 m2.	Terreny de fàcil l'accés per la maquinària pesada i per la maquinària de ma.
LOT 3	ZONA BERA MAR	031	PARCEL·LA CAMI DEL VENDRELL I MAS VIRGILI	sense referència	Sol de 861,02 m2	Terreny de fàcil l'accés per la maquinària pesada i per la maquinària de ma.
LOT 3	ZONA BERA MAR	032	CARRER SAGITARI AMB CARRER MAS VIRGILI (TRIANGLE CASETA ENHER)	sense referència	Sol de 497,95 m2	Terreny de fàcil l'accés per la maquinària pesada i per la maquinària de ma.

ANNEX V: NETEJA DE PARCEL·LES MUNICIPALS O D'INTERÉS LOCAL

LOT	ZONA	Nº PARCEL·LA	UBICACIÓ	REFERÈNCIA CADASTRAL	ZONA DE NETEJA	TIPUS OROGRÀFIC
LOT 3	ZONA BERA MAR	033	ZONA VERDA MAS GARBI (SOL EDIFICABLE ENTRE 51 AL 63	sense referència	Sol de 834,77 m2	Terreny de fàcil l'accés per la maquinària pesada i per la maquinària de ma.
LOT 3	ZONA BERA MAR	035	PARCEL·LA ENTRE SANTA COLOMA I AV. DE L'AVENC (CONTENIDORS DE PODA)	sense referència	Sol de 171,78 m2	Terreny de fàcil l'accés per la maquinària pesada i per la maquinària de ma.
LOT 3	ZONA BERA MAR	036	PARCEL·LA ENTRE SANTA COLOMA I SAGITARI	2307307CF7620N0001ZP	Sol de 618 m2	Terreny de fàcil l'accés per la maquinària pesada i per la maquinària de ma.
LOT 3	ZONA BERA MAR	037	PARCEL·LA ENTRE SANTA COLOMA I AV. DE L'AVENC (CONTENIDORS DE PODA)	sense referència	Sol de 633,23 m2.	Terreny de fàcil l'accés per la maquinària pesada i per la maquinària de ma.
LOT 3	ZONA BERA MAR	070	PIPICAN CARRER PEIXOS	2906901CF7620N0001UP	Sol de 7227m2	Terreny de fàcil l'accés per la maquinària pesada i per la maquinària de ma.
LOT 3	ZONA BERA MAR	073	PARCEL·LA LLEÓ 9 (PERTANY A LA JUNTA DE COMPENSACIÓ)	2805822CF7620N0001EP	Sol de 535 m2	Terreny de fàcil l'accés per la maquinària pesada i per la maquinària de ma.
LOT 4	ZONA EIXAMPLE ZONA S12	038	PARCEL·LA CARRER LLUIS COMPANYS I JOVER, 27	1407403CF7610N0001FY	Sol de 1794 m2	Terreny de fàcil l'accés per la maquinària pesada i per la maquinària de ma
LOT 4	ZONA EIXAMPLE ZONA S12	039	PARCEL·LA CARRER JOSEP IRLA I BOSCH, 17 I 19	1408202CF7610N0001WY, 1408201CF7610N0001HY.	Sol de 6148 m2.	Terreny de fàcil l'accés per la maquinària pesada i per la maquinària de ma
LOT 4	ZONA EIXAMPLE ZONA S12	040	PARCEL·LA ENTRE C. PAU CASALS, 35 I GOYA 15	1514707CF7611S0001TI	Sol de 611 m2	Terreny d'accés per la maquinària de ma. Molt d'arbrat
LOT 4	ZONA EIXAMPLE ZONA S12	041	PAS DE VIANANTS ENTRE C. PAU CASALS I JOAN MARAGALL	Sense referència	Sol de 306,07 m2	Terreny de fàcil l'accés per la maquinària pesada i per la maquinària de ma.
LOT 4	ZONA EIXAMPLE ZONA S12	043	PAS VIANANTS ENTRE CARRER NARCIS MONTURIOL , PLAÇA OLÍMPICS I PEDRERA DE L'ELIAS	Sense referència	Sol de 351,95 m2	Terreny de fàcil l'accés per la maquinària pesada i per la maquinària de ma.
LOT 5	ZONA POBLE-TORRENTS	042	LATERAL I PART DARRERA CEMENTIRI	Sense referència	Sol de 1018,92 m2	Terreny de fàcil l'accés per la maquinària pesada i per la maquinària de ma.
LOT 5	ZONA POBLE-TORRENTS	044	PARCEL·LA CARRER VALLÈS, 45, LATERALS ESCALES	0512504CF7601A0001HJ	Sol de 2500 m2.	Terreny de fàcil l'accés per la maquinària pesada i per la maquinària de ma.
LOT 5	ZONA POBLE-TORRENTS	045	PÀRQUING NOU RODA (ENTRE LES PISTES I AUTOPISTA)	0903101CF7600S0001EP. (en part)	Sol de 5089,59 m2	Terreny de fàcil l'accés per la maquinària pesada i per la maquinària de ma.
LOT 5	ZONA POBLE-TORRENTS	046	PÀRQUING CAMP DE FUTBOL.PART DE LA PARTIDA DEL ROURE GRAN.	0903103CF7600S0001ZP. (en part)	Sol de 4992,18 M2	Terreny de fàcil l'accés per la maquinària pesada i per la maquinària de ma.
LOT 5	ZONA POBLE-TORRENTS	047	PARCEL·LA CARRER VILARODONA, 19 (VIAL MÉS 44 M2 DE TERRENY)	0401807CF7600G0001MI. (en part)	Sol de 269,20 m2.	Terreny de fàcil l'accés per la maquinària pesada i per la maquinària de ma.
LOT 5	ZONA POBLE-TORRENTS	050	ZONA VERDA CARRER SALVADOR DALI (DAVANT CEMENTIRI)	0712202CF7601S0001HR	Sol de 2152 m2	Terreny de fàcil l'accés per la maquinària pesada i per la maquinària de ma.
LOT 5	ZONA POBLE-TORRENTS	051	ZONA VERDA DEL CARRER SALVADOR DALÍ AMB AV. DE LA MUNTANYA I CARRER LISBOA	0811901CF7601S0001XR	Sol de 8530 m2	Terreny de fàcil l'accés per la maquinària pesada i per la maquinària de ma.

ANNEX V: NETEJA DE PARCEL·LES MUNICIPALS O D'INTERÉS LOCAL

LOT	ZONA	Nº PARCEL·LA	UBICACIÓ	REFERÈNCIA CADASTRAL	ZONA DE NETEJA	TIPUS OROGRÀFIC
LOT 5	ZONA POBLE-TORRENTS	052	PARCEL·LA CARRER COMERÇ , 8 DAVANT TV-2041	9903001CF7600S0001QP	Sol de 7646,88 m2	Terreny de fàcil l'accés per la maquinària pesada i per la maquinària de ma.
LOT 5	ZONA POBLE-TORRENTS	053	LATERAL CARRER PONS,1	0513201CF7601D0001TZ	Sol de 2116 m2	Terreny de fàcil l'accés per la maquinària pesada i per la maquinària de ma.
LOT 5	ZONA POBLE-TORRENTS	054	TORRENT CARRER DE LA VIA I PARAL·LEL AV. DE L'AVENC	Sense referència	Sol de 5771 m2	Terreny de fàcil l'accés per la maquinària pesada i per la maquinària de ma.
LOT 5	ZONA POBLE-TORRENTS	055	TORRENTS DE CAL SETRO, PARAL·LEL CARRER BERÀ I FINS L'AUTOPISTA	Sense referència	Sol de 3464,72 m2	Terreny de fàcil l'accés per la maquinària pesada i per la maquinària de ma.
LOT 5	ZONA POBLE-TORRENTS	056	TORRENT CARRER MÈRIDA FINS CARRER IGUALADA AMB SALVADOR DALI	Sense referència	Sol de 5882,10 m2	Terreny de fàcil l'accés per la maquinària pesada i per la maquinària de ma.
LOT 5	ZONA POBLE-TORRENTS	071	RAMBLA RAFAEL CIURÓ	1107509CF7610N0001RY	Sol de 5487 m2	Terreny de fàcil l'accés per la maquinària pesada i per la maquinària de ma.
LOT 5	ZONA POBLE-TORRENTS	072	TORRENT ADJACENT LLIMONERS	Sense referència	Solar de 2554 m2. Entrada de Torrent	Terreny de fàcil l'accés per la maquinària pesada i per la maquinària de ma.
LOT 6	ZONA FRANCASET	058	PARCEL·LA SIMONE DE BOUVOIR, 3	3399601CF7639G0001KS	Sol de 3983 m2	Terreny de fàcil l'accés per la maquinària pesada i per la maquinària de ma.
LOT 6	ZONA FRANCASET	059	PARCEL·LA CARRER GLORIA FUERTES, 3	2502302CF7620D0001RS	Sol de 850 m2	Terreny de fàcil l'accés per la maquinària pesada i per la maquinària de ma.
LOT 6	ZONA FRANCASET	060	PARCEL·LA CARRER ROSA SENSAT, 1	2603701CF7620S0001IK	Sol de 43539 m2	Terreny de fàcil l'accés per la maquinària pesada i per la maquinària de ma.
LOT 6	ZONA FRANCASET	063	PARCEL·LA CARRER FREDERICA MONTSENY, 2	2201502CF7620A0001II	Sol de 812 m2.	Terreny de fàcil l'accés per la maquinària pesada i per la maquinària de ma.
LOT 6	ZONA FRANCASET	064	PARCEL·LA FREDERICA MONTSENY, 1	2301315CF7620A0001DI	Sol de 3271 m2	Terreny de fàcil l'accés per la maquinària pesada i per la maquinària de ma.
LOT 6	ZONA FRANCASET	065	PARCEL·LA CARRER VIRGINIA WOLF, 14	2898502CF7529H0001AS i 2898501CF7529H0001WS	Sol de 16975 m2.	Terreny de fàcil l'accés per la maquinària pesada i per la maquinària de ma.
LOT 6	ZONA FRANCASET	066	PARCEL·LA HISPANO SUÏSSA, 7	2598703CF7529H0001YS	Sol de 3643 m2	Terreny de fàcil l'accés per la maquinària pesada i per la maquinària de ma.
LOT 6	ZONA FRANCASET	069	PARCEL·LA HISPANO SUÏSSA, 29	3198601CF7539G0001YU	Sol de 3643 m2	Terreny de fàcil l'accés per la maquinària pesada i per la maquinària de ma.



Ayuntamiento de Roda de Bera

ÁREA DE TERRITORI
DPT. URBANISME I OBRES PÚBLIQUES

NETEJA DE PARCEL·LES MUNICIPALS

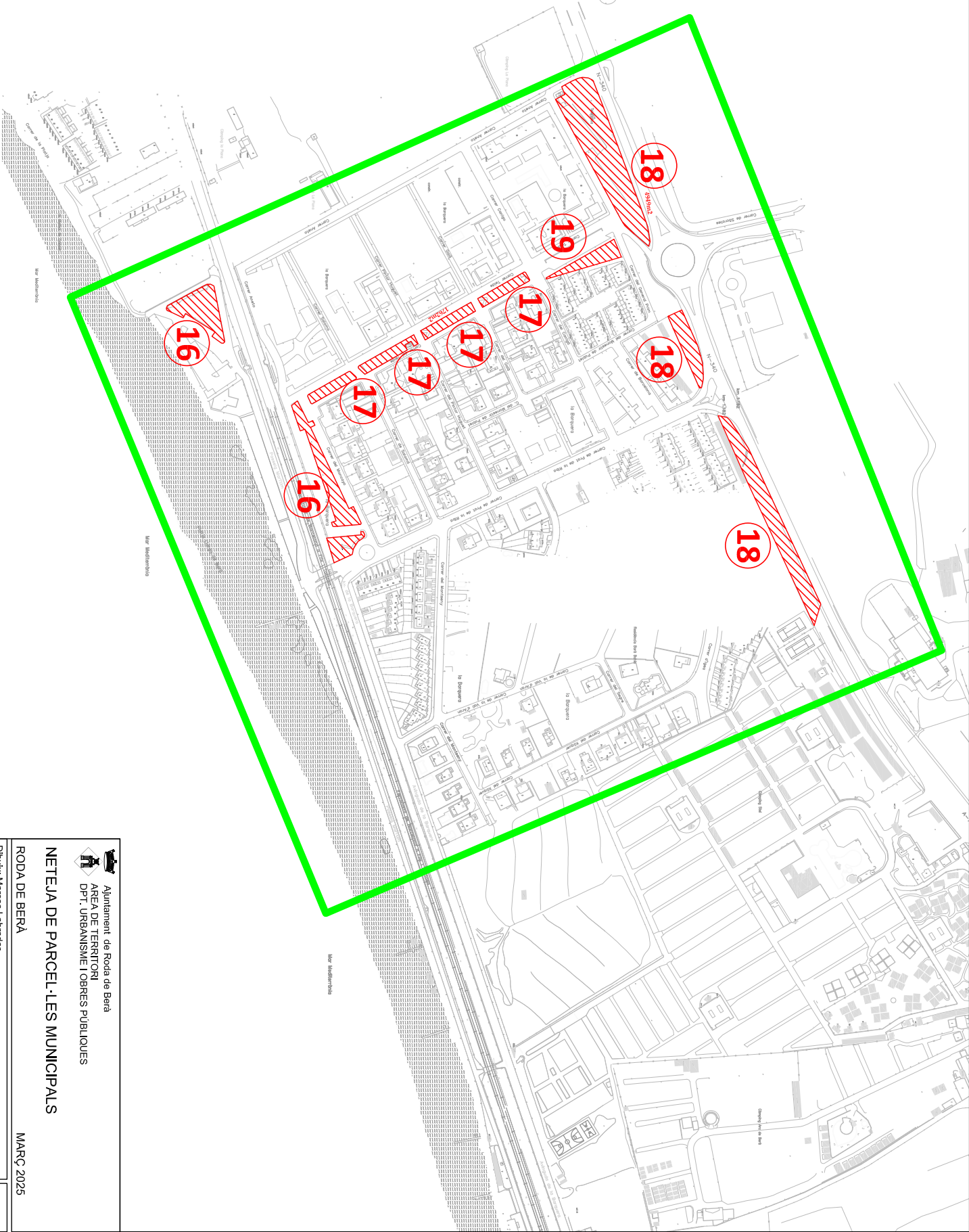
RODA DE BERÀ

Dibuix: Marcos Labrador

MARÇ 2025

LOT 1

E: 1/-



 Ajuntament de Roda de Berà
ÀREA DE TERRITORI
DPT. URBANISME I OBRES PÚBLIQUES

NETEJA DE PARCEL·LES MUNICIPALS

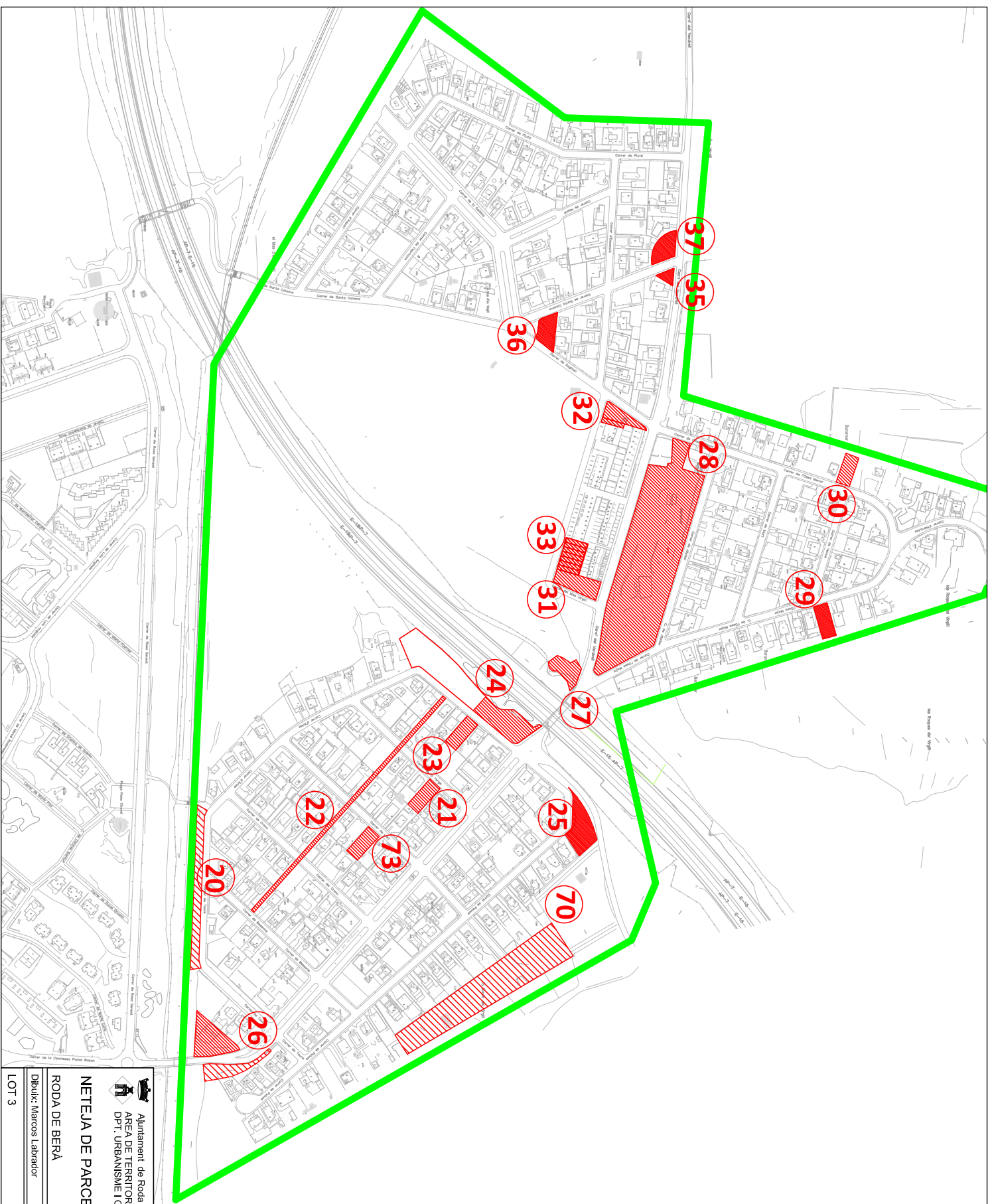
RODA DE BERÀ

Dibuix: Marcos Labrador

MARÇ 2025

LOT 2

E: 1/




 Ajuntament de Roda de Bera
 ÀREA DE TERRITORI
 DPT. URBANISME I OBRES PÚBLIQUES

NETEJA DE PARCEL·LES MUNICIPALS

RODA DE BERÀ

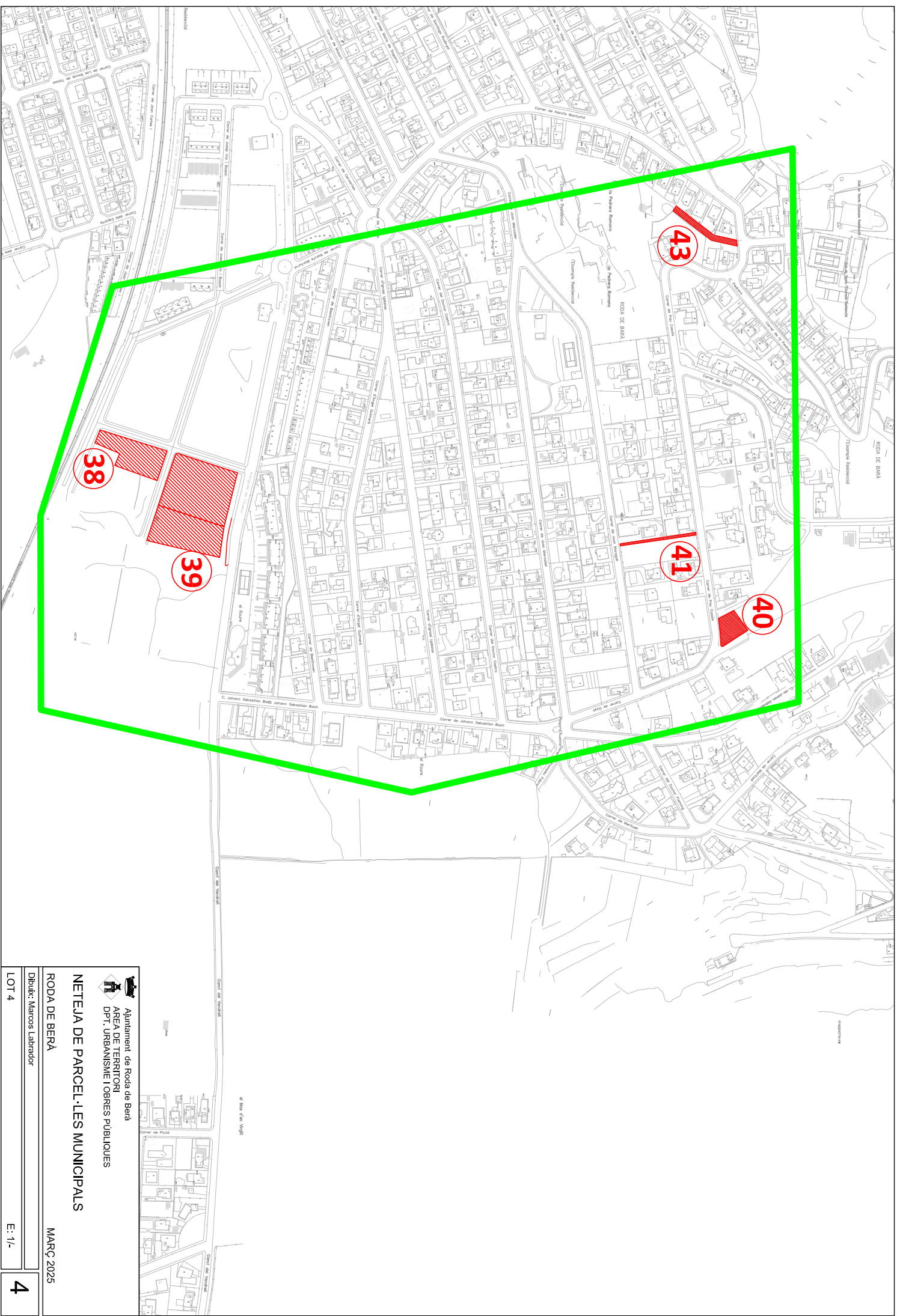
MARÇ 2025

Dibuix: Marcós Labrador

LOT 3

E: 1/

3



Ajuntament de Roda de Berà
ÀREA DE TERRITORI
DPT. URBANISME I OBRES PÚBLIQUES

NETEJA DE PARCEL·LES MUNICIPALS

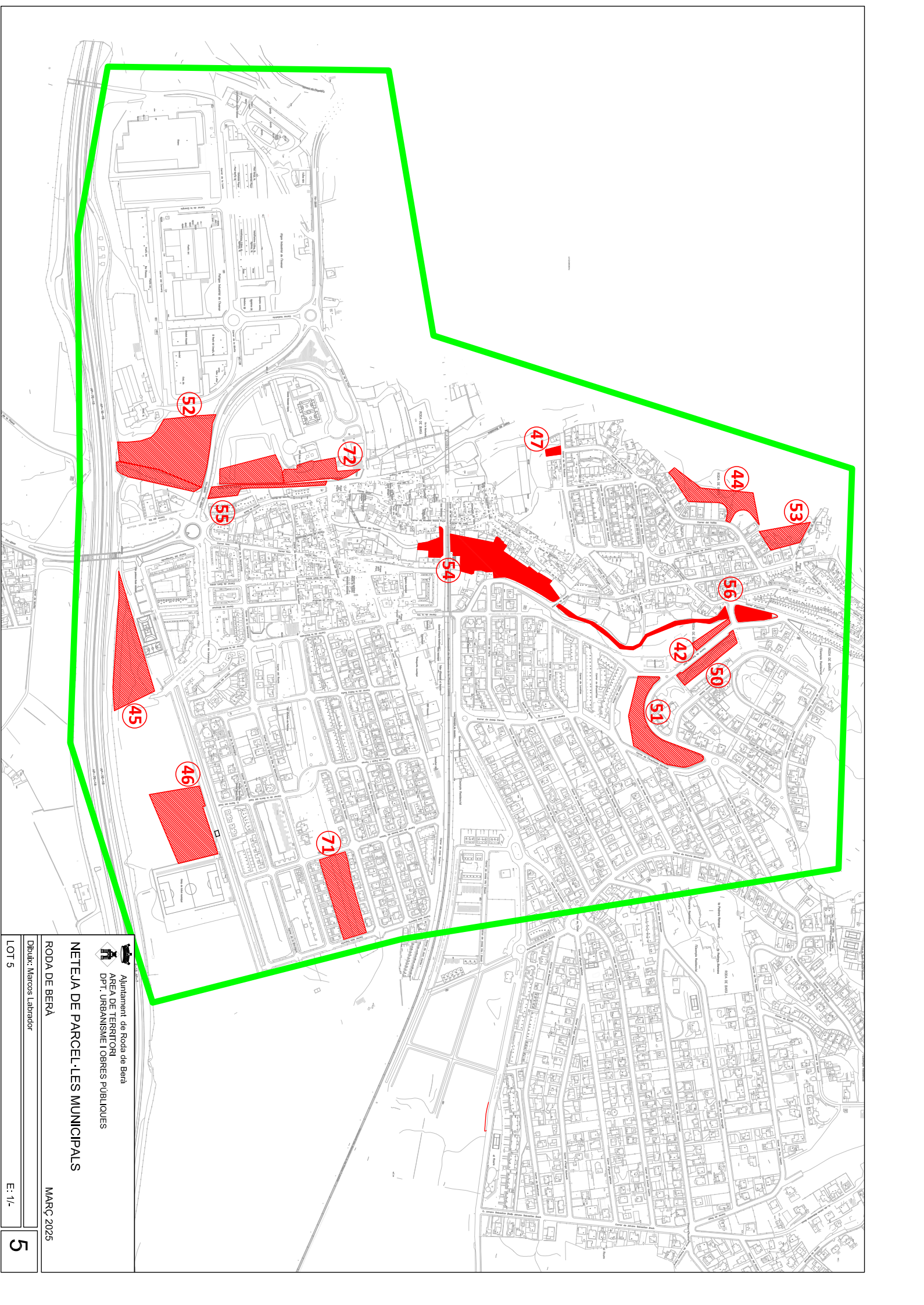
RODA DE BERÀ

Dibuix: Marcos Labrador

MARÇ 2025

LOT 4

E: 1/-



Ayuntamiento de Roda de Bera
ÁREA DE TERRITORI
DPT. URBANISME I OBRES PÚBLIQUES

NETEJA DE PARCEL·LES MUNICIPALS

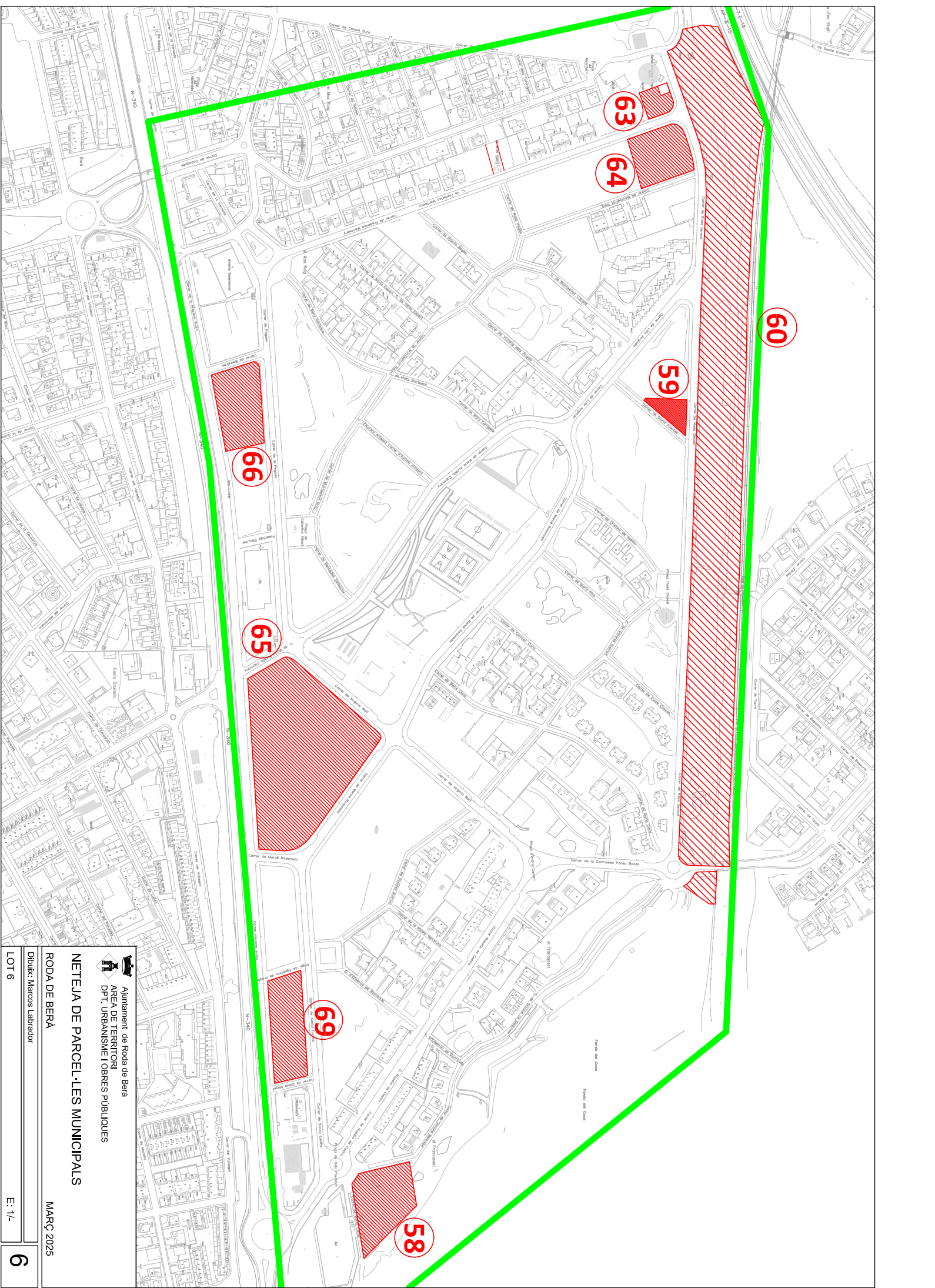
RODA DE BERÀ

Dibuix: Marcos Labrador

LOT 5

MARÇ 2025

E: 1/-



Ayuntamiento de Roda de Bera

ÁREA DE TERRITORI
DPT. URBANISME I OBRES PÚBLIQUES

NETEJA DE PARCEL·LES MUNICIPALS

RODA DE BERÀ

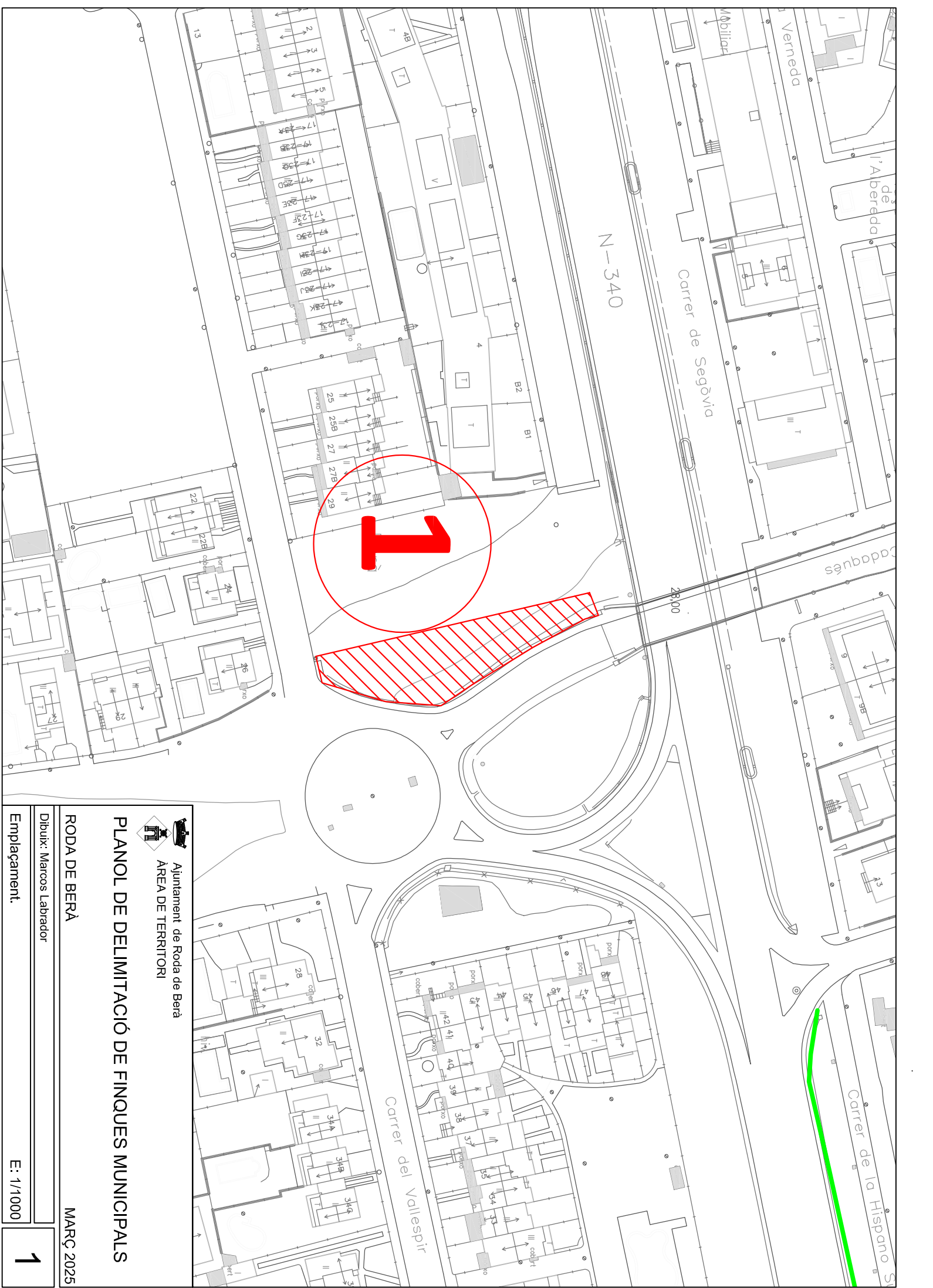
Dibuix: Marcos Labrador

MARÇ 2025

LOT 6

E: 1/

6



Ajuntament de Roda de Berà
ÀREA DE TERRITORI

PLANOL DE DELIMITACIÓ DE FINQUES MUNICIPALS

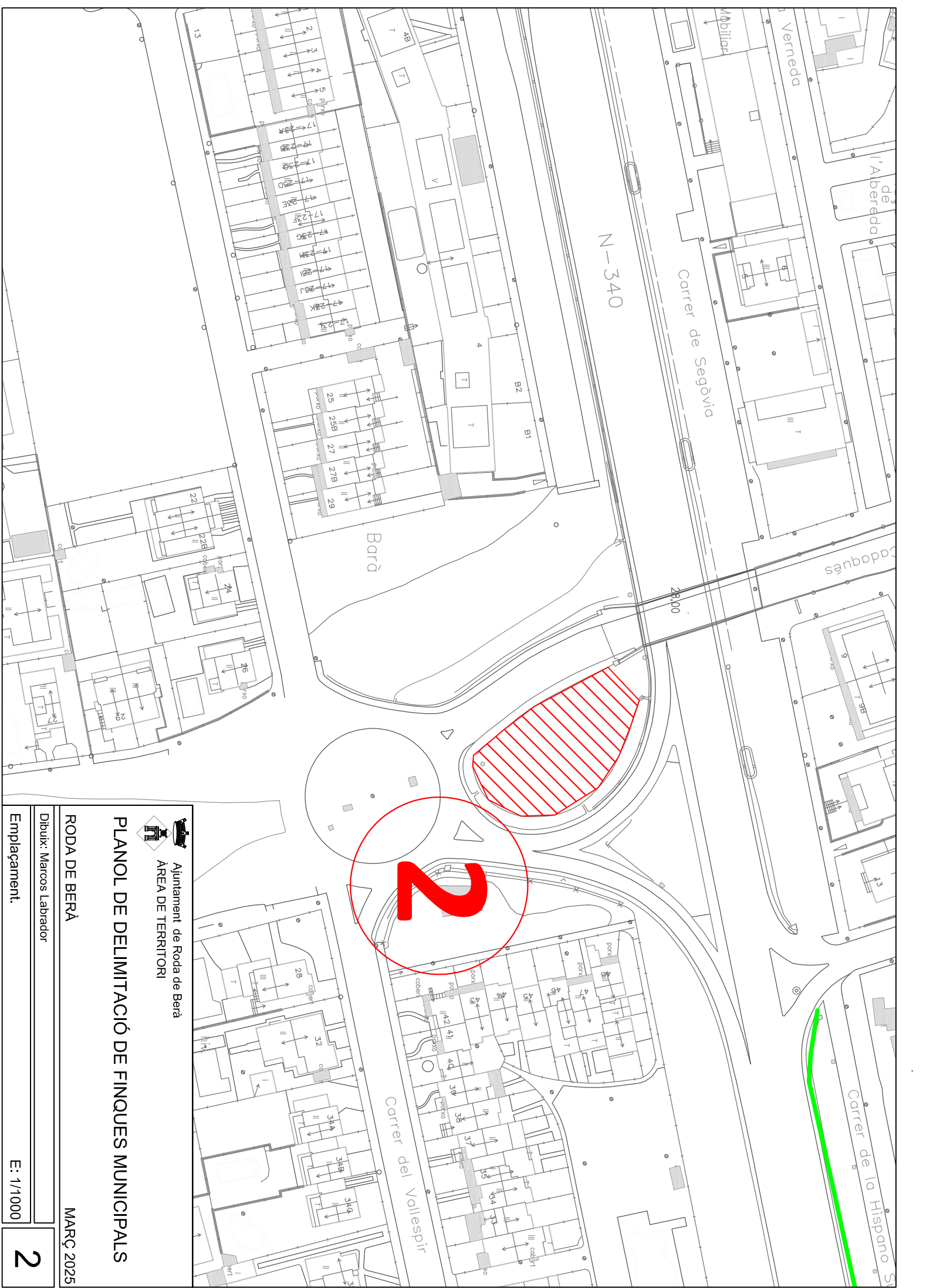
RODA DE BERÀ

MARÇ 2025

Dibuix: Marcos Labrador

Emplacament:

E: 1/1000



Ajuntament de Roda de Berà
ÀREA DE TERRITORI

PLANOL DE DELIMITACIÓ DE FINQUES MUNICIPALS

RODA DE BERÀ

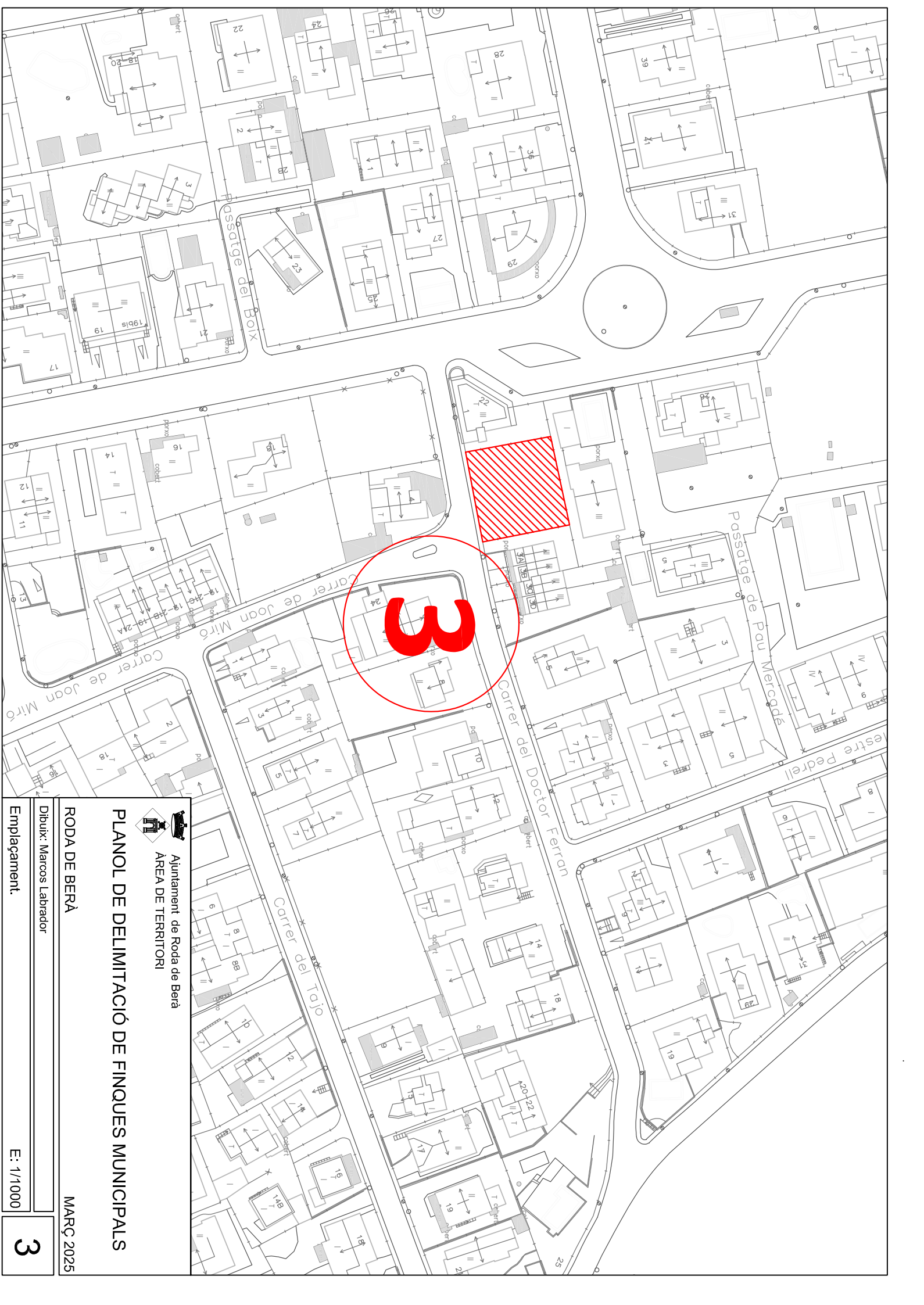
MARÇ 2025

Dibuix: Marcos Labrador

Emplacament:

E: 1/1000

2



Ajuntament de Roda de Berà
ÀREA DE TERRITORI

PLANOL DE DELIMITACIÓ DE FINQUES MUNICIPALS

RODA DE BERÀ

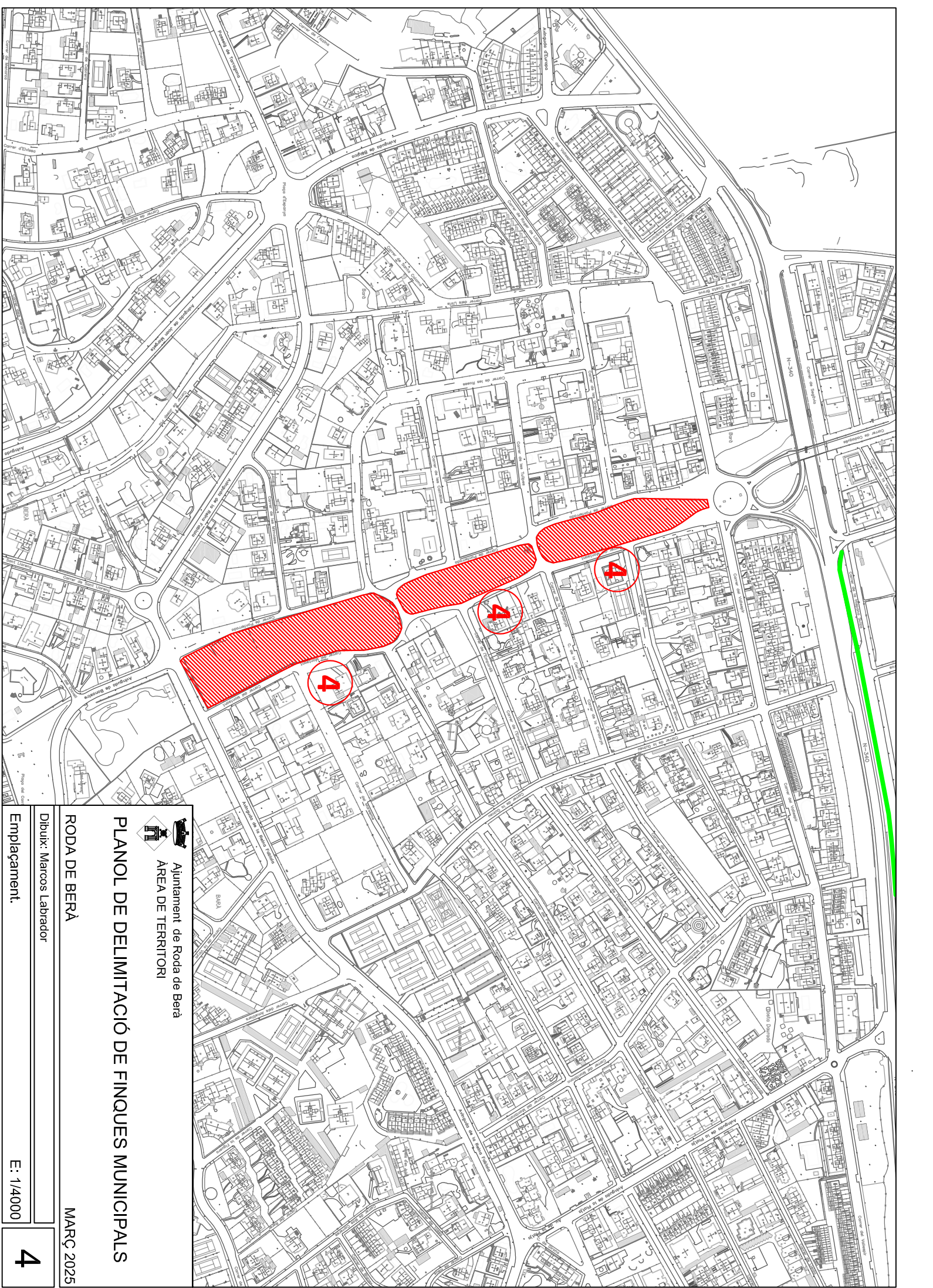
MARÇ 2025

Dibuix: Marcos Labrador

Emplacament:

E: 1/1000

3



Ajuntament de Roda de Berà
ÀREA DE TERRITORI

PLANOL DE DELIMITACIÓ DE FINQUES MUNICIPALS

RODA DE BERÀ

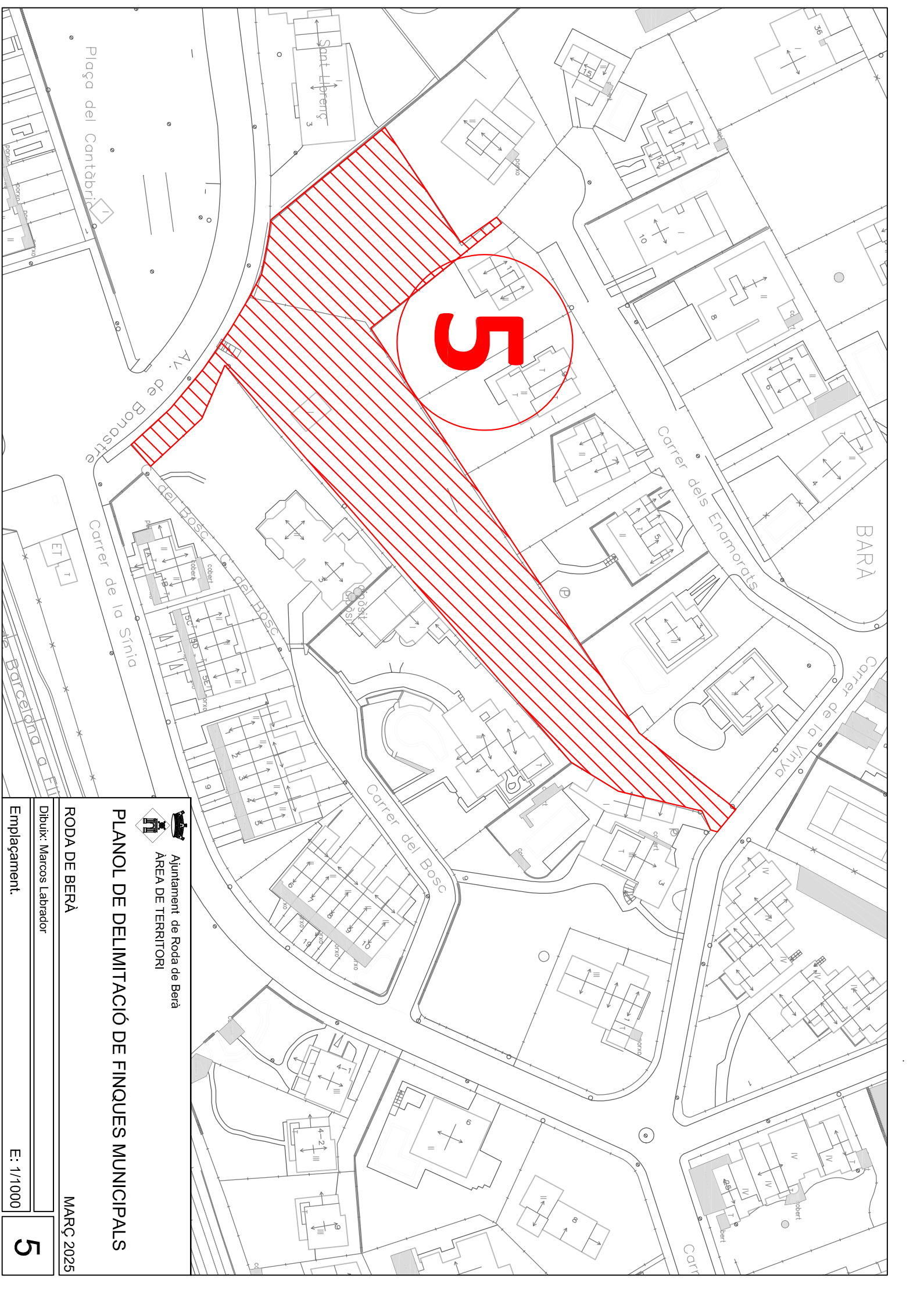
Dibuix: Marcos Labrador

Emplaçament:

MARÇ 2025

E: 1/4000

4



Ajuntament de Roda de Berà
ÀREA DE TERRITORI

PLANOL DE DELIMITACIÓ DE FINQUES MUNICIPALS

RODA DE BERÀ

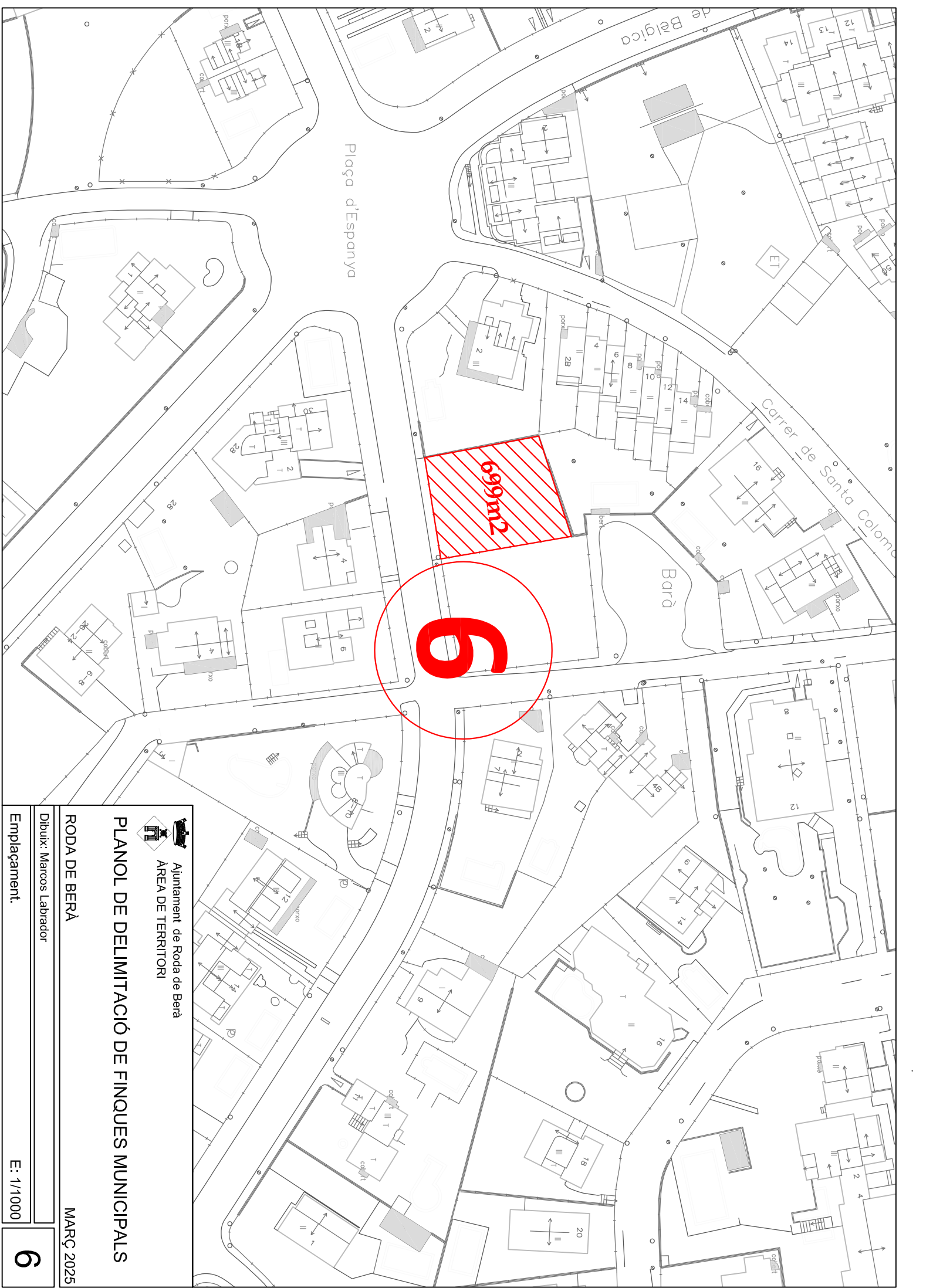
MARÇ 2025

Dibuix: Marcos Labrador

Emplaçament:

E: 1/1000

5



Ajuntament de Roda de Berà
ÀREA DE TERRITORI

PLANOL DE DELIMITACIÓ DE FINQUES MUNICIPALS

RODA DE BERÀ

MARÇ 2025

Dibuix: Marcos Labrador

Emplacament:

E: 1/1000

6



Ajuntament de Roda de Berà
ÀREA DE TERRITORI

PLANOL DE DELIMITACIÓ DE FINQUES MUNICIPALS

RODA DE BERÀ

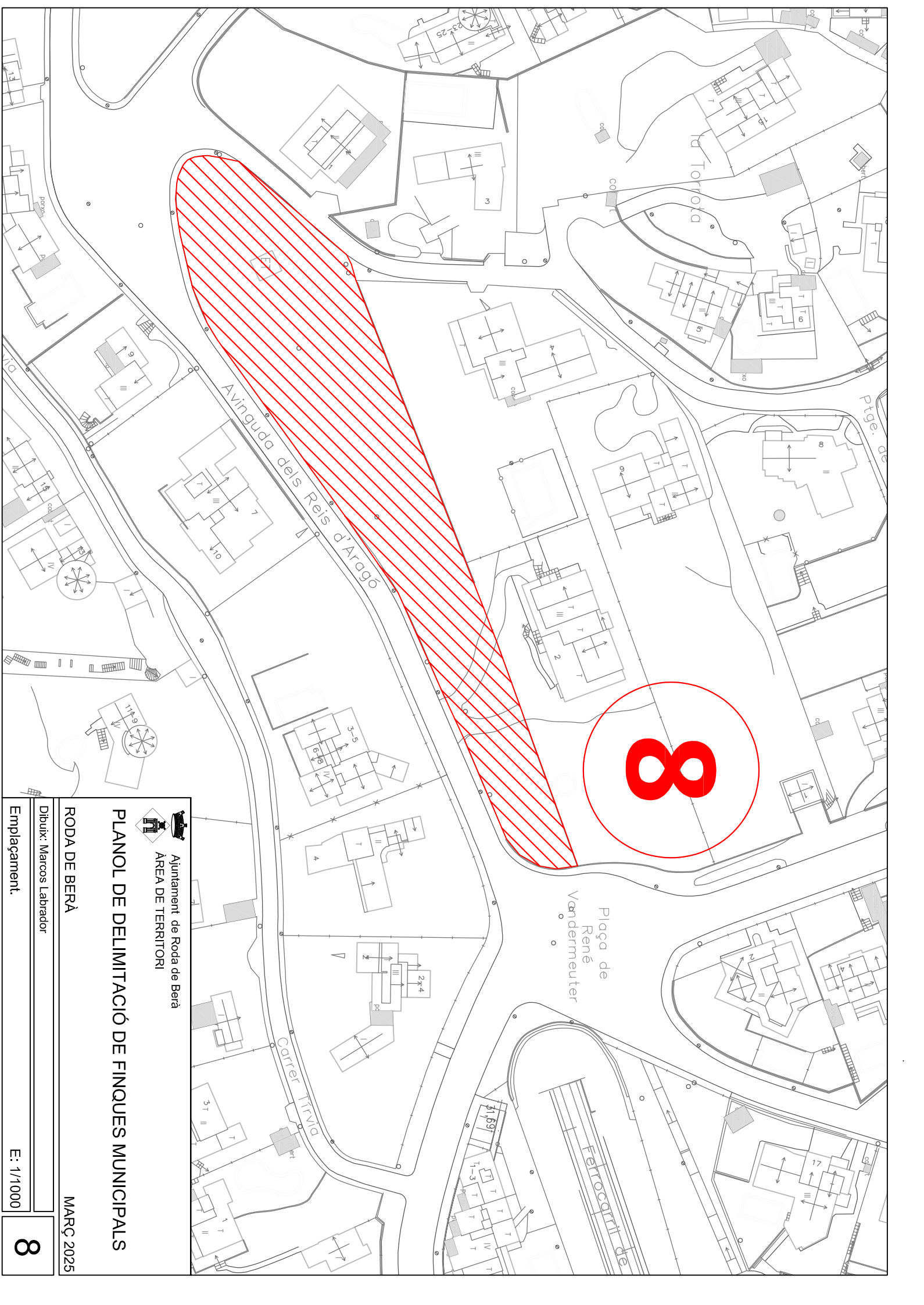
MARÇ 2025

Dibuix: Marcos Labrador

Emplaçament:

E: 1/2000

7



8



Ajuntament de Roda de Berà
ÀREA DE TERRITORI

PLANOL DE DELIMITACIÓ DE FINQUES MUNICIPALS

RODA DE BERÀ

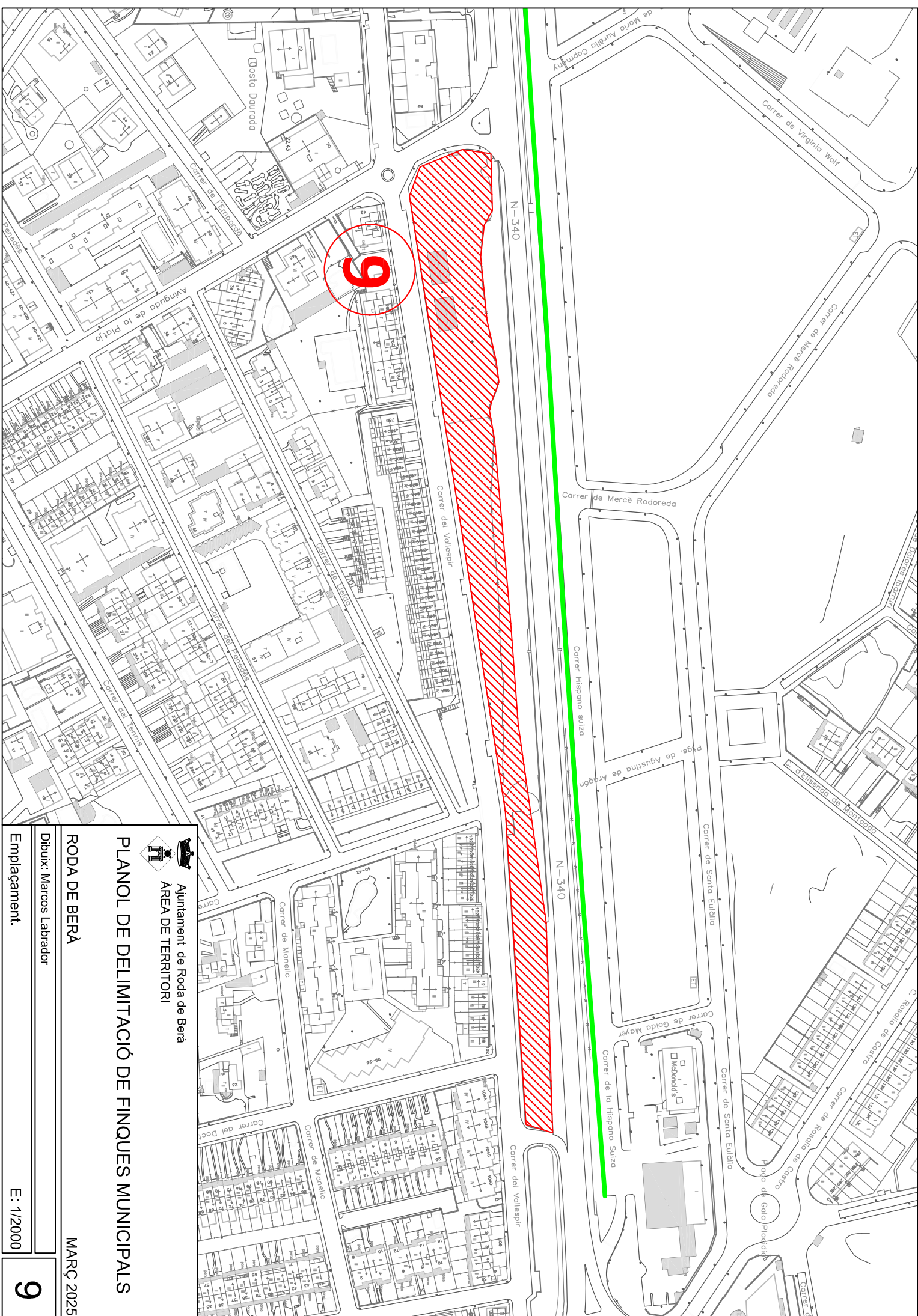
Dibuix: Marcos Labrador

Emplaçament:

MARÇ 2025

E: 1/1000

8



9

N-340

N-340



Ajuntament de Roda de Berà
ÀREA DE TERRITORI

PLANOL DE DELIMITACIÓ DE FINQUES MUNICIPALS

RODA DE BERÀ

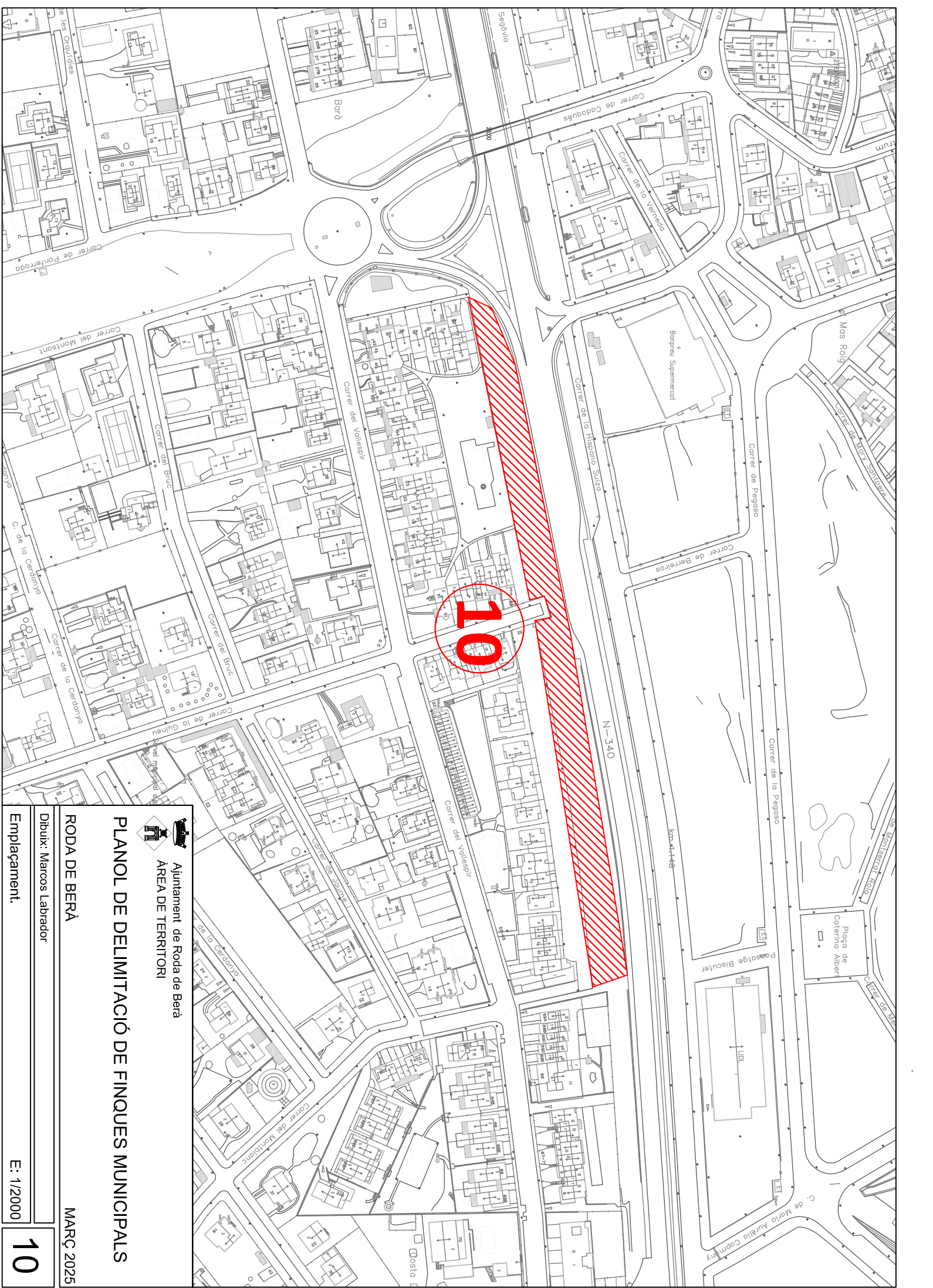
Dibuix: Marcos Labrador

Emplaçament:

MARÇ 2025

E: 1/2000

9



Ajuntament de Roda de Berà
ÀREA DE TERRITORI

PLANOL DE DELIMITACIÓ DE FINQUES MUNICIPALS

RODA DE BERÀ

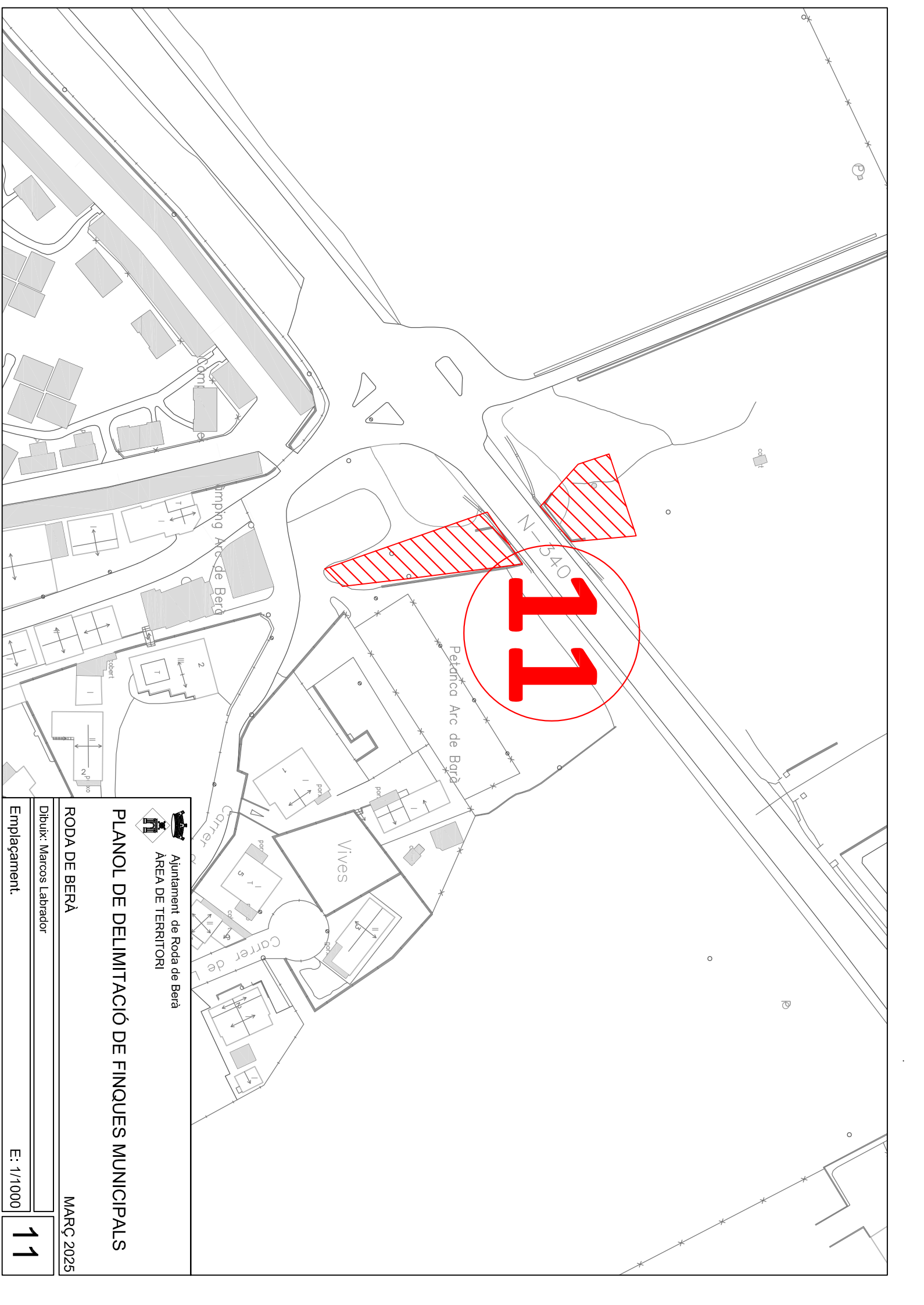
Dibuix: Marcos Labrador

Emplacament:

MARÇ 2025

E: 1/2000

10




Ajuntament de Roda de Berà
ÀREA DE TERRITORI

PLANOL DE DELIMITACIÓ DE FINQUES MUNICIPALS

RODA DE BERÀ

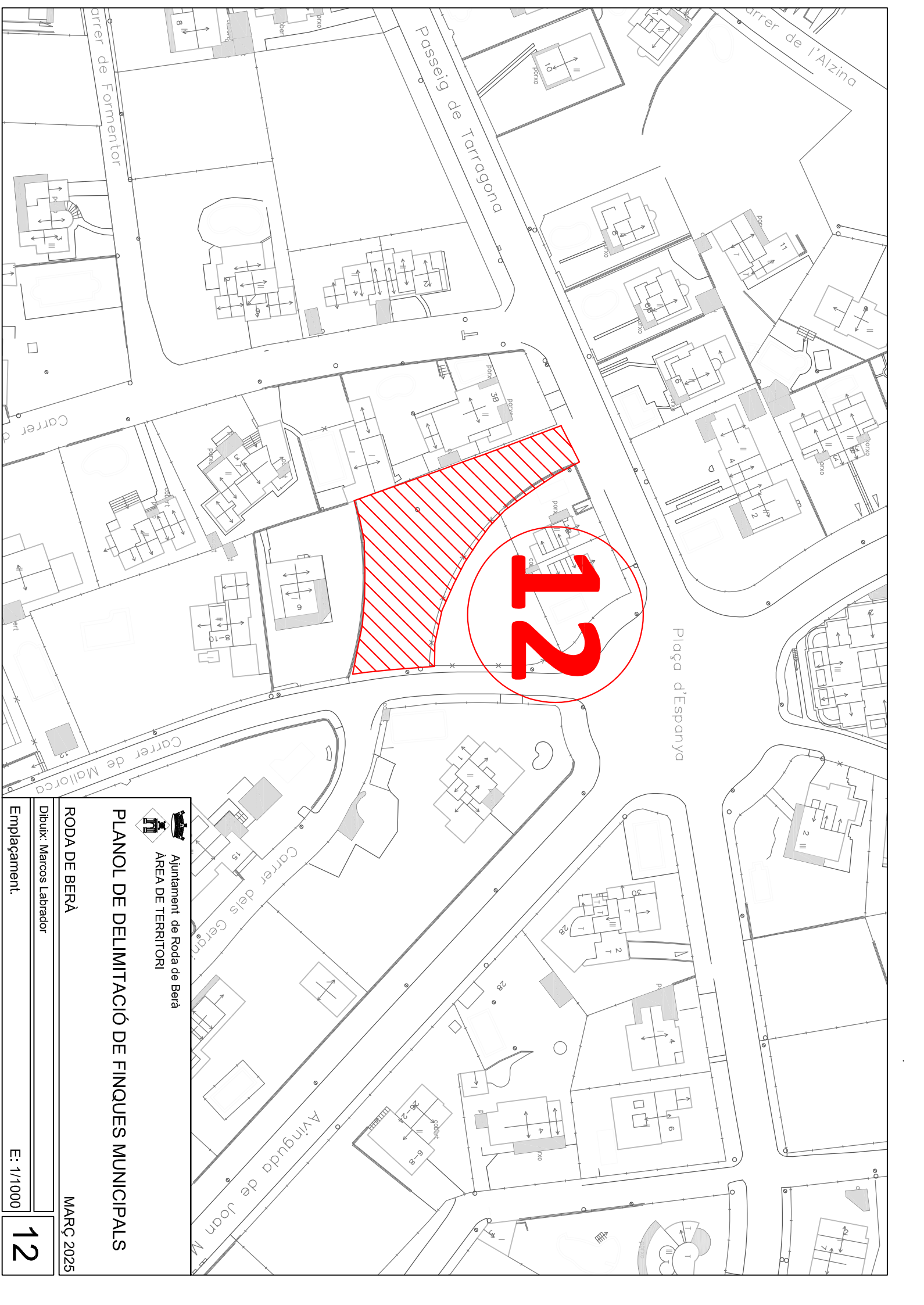
MARÇ 2025

Dibuix: Marcos Labrador

Emplaçament:

E: 1/1000

11



Ajuntament de Roda de Berà
ÀREA DE TERRITORI

PLANOL DE DELIMITACIÓ DE FINQUES MUNICIPALS

RODA DE BERÀ

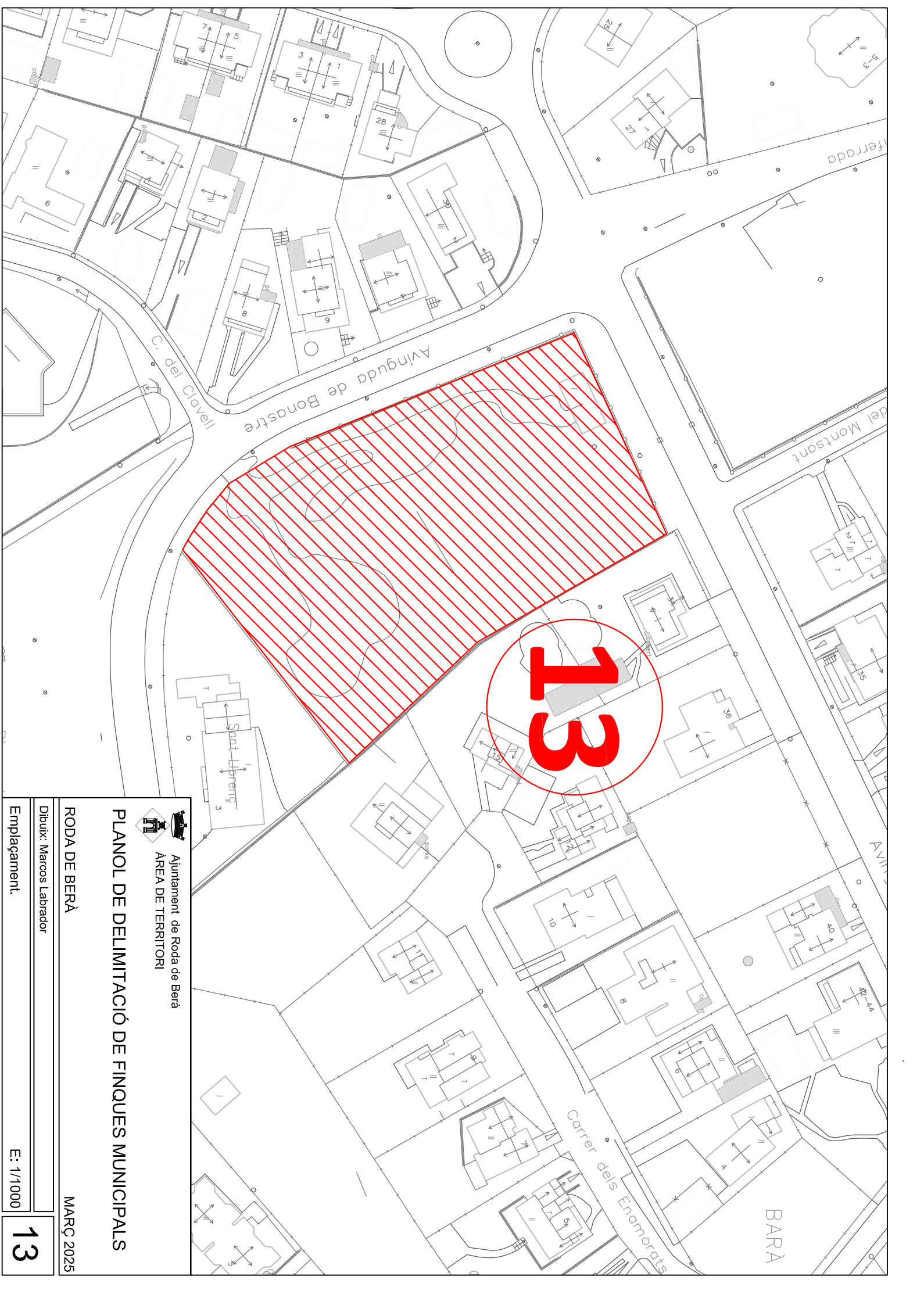
MARÇ 2025

Dibuix: Marcos Labrador

Emplaçament:

E: 1/1000

12



Ajuntament de Roda de Berà
ÀREA DE TERRITORI

PLANOL DE DELIMITACIÓ DE FINQUES MUNICIPALS

RODA DE BERÀ

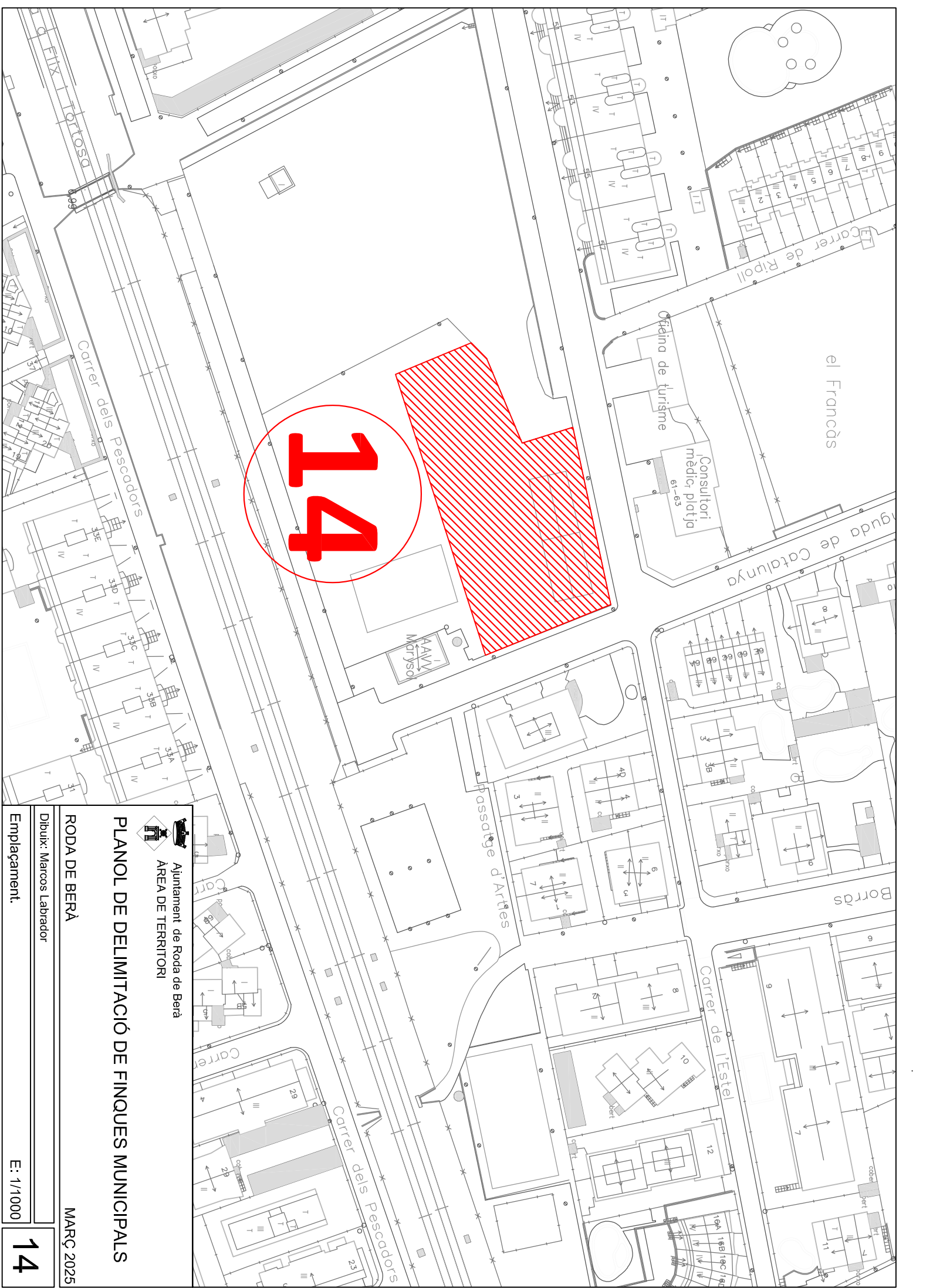
MARÇ 2025

Dibuix: Marcos Labrador

Emplacament:

E: 1/1000

13



Ajuntament de Roda de Berà
ÀREA DE TERRITORI

PLANOL DE DELIMITACIÓ DE FINQUES MUNICIPALS

RODA DE BERÀ

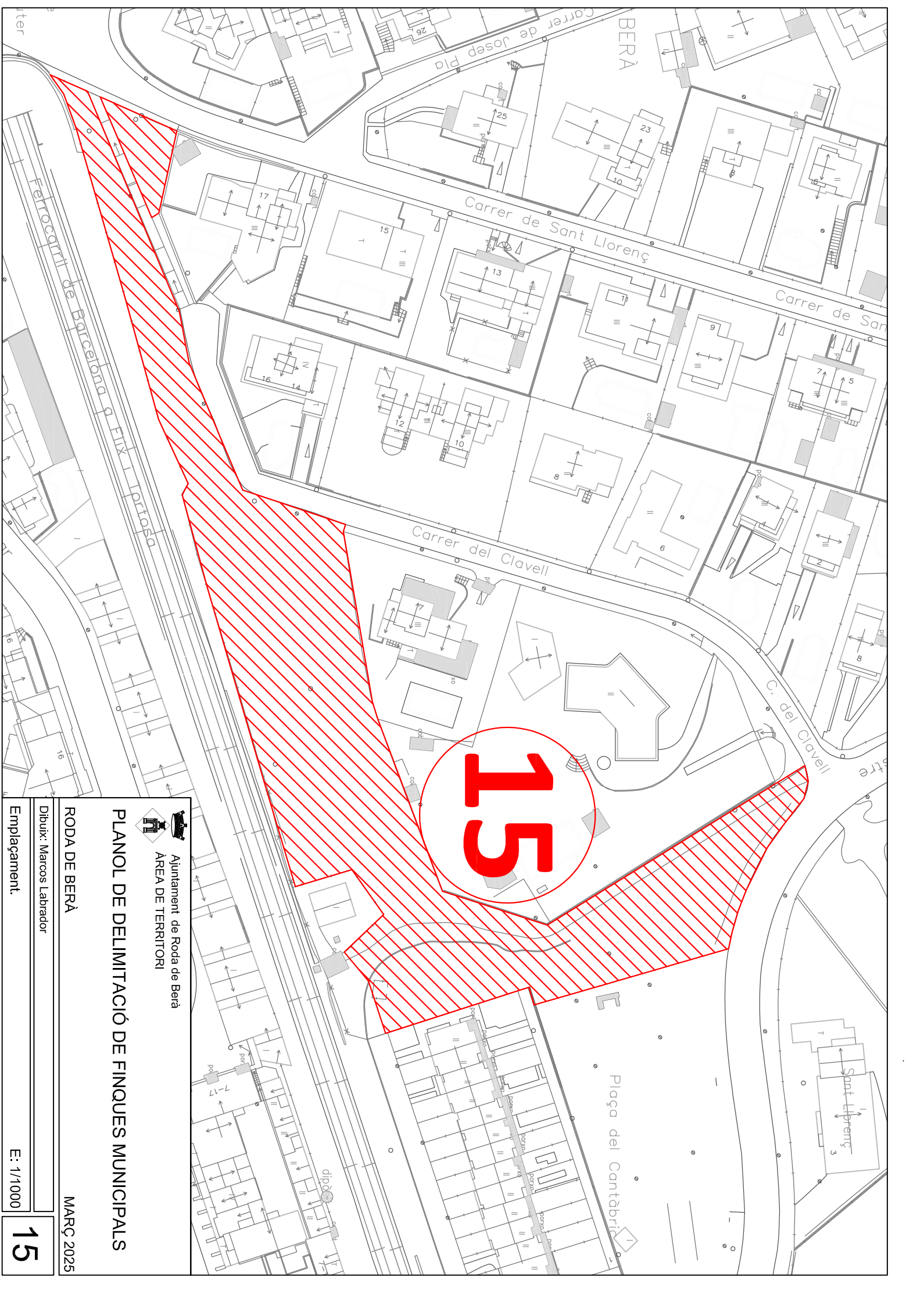
MARÇ 2025

Dibuix: Marcos Labrador

Emplaçament:

E: 1/1000

14



Ajuntament de Roda de Berà
ÀREA DE TERRITORI

PLANOL DE DELIMITACIÓ DE FINQUES MUNICIPALS

RODA DE BERÀ

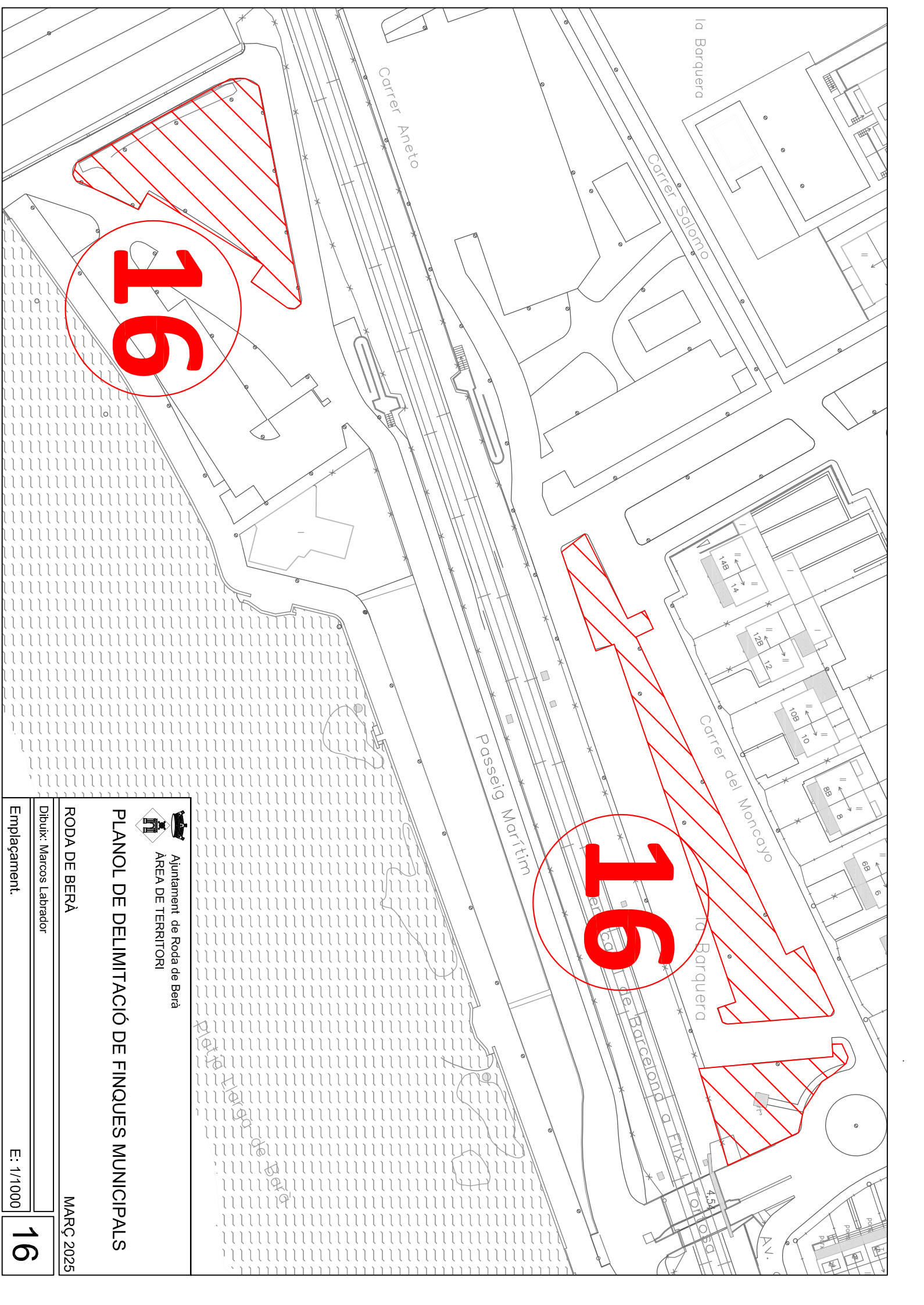
MARÇ 2025

Dibuix: Marcos Labrador

Emplacament:

E: 1/1000

15



Ajuntament de Roda de Berà
ÀREA DE TERRITORI

PLANOL DE DELIMITACIÓ DE FINQUES MUNICIPALS

RODA DE BERÀ

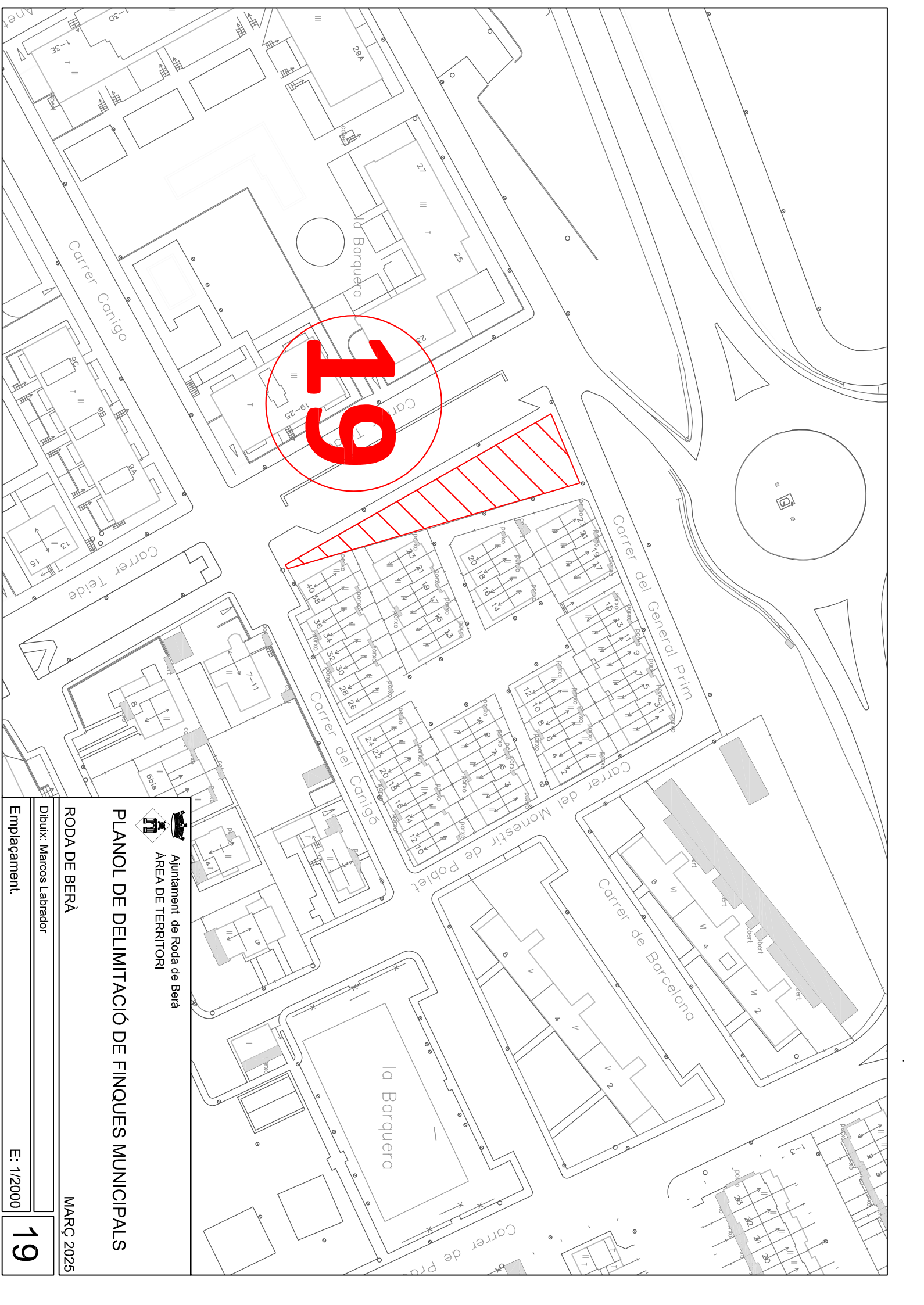
Dibuix: Marcos Labrador

Emplacament:

MARÇ 2025

E: 1/1000

16



19



Ajuntament de Roda de Berà
ÀREA DE TERRITORI

PLANOL DE DELIMITACIÓ DE FINQUES MUNICIPALS

RODA DE BERÀ

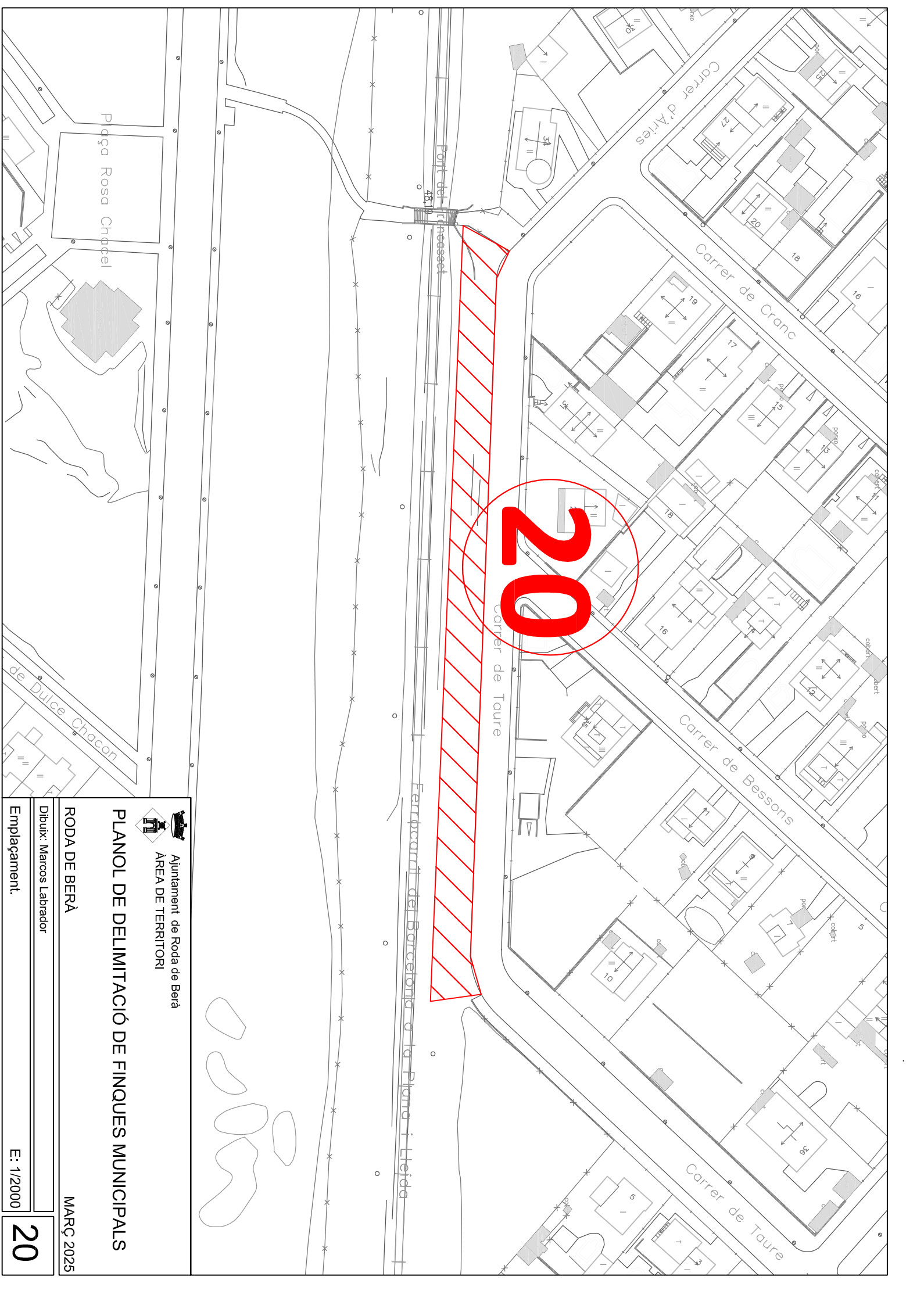
MARÇ 2025

Dibuix: Marcos Labrador

Emplaçament:

E: 1/2000

19




Ajuntament de Roda de Berà
ÀREA DE TERRITORI

PLANOL DE DELIMITACIÓ DE FINQUES MUNICIPALS

RODA DE BERÀ

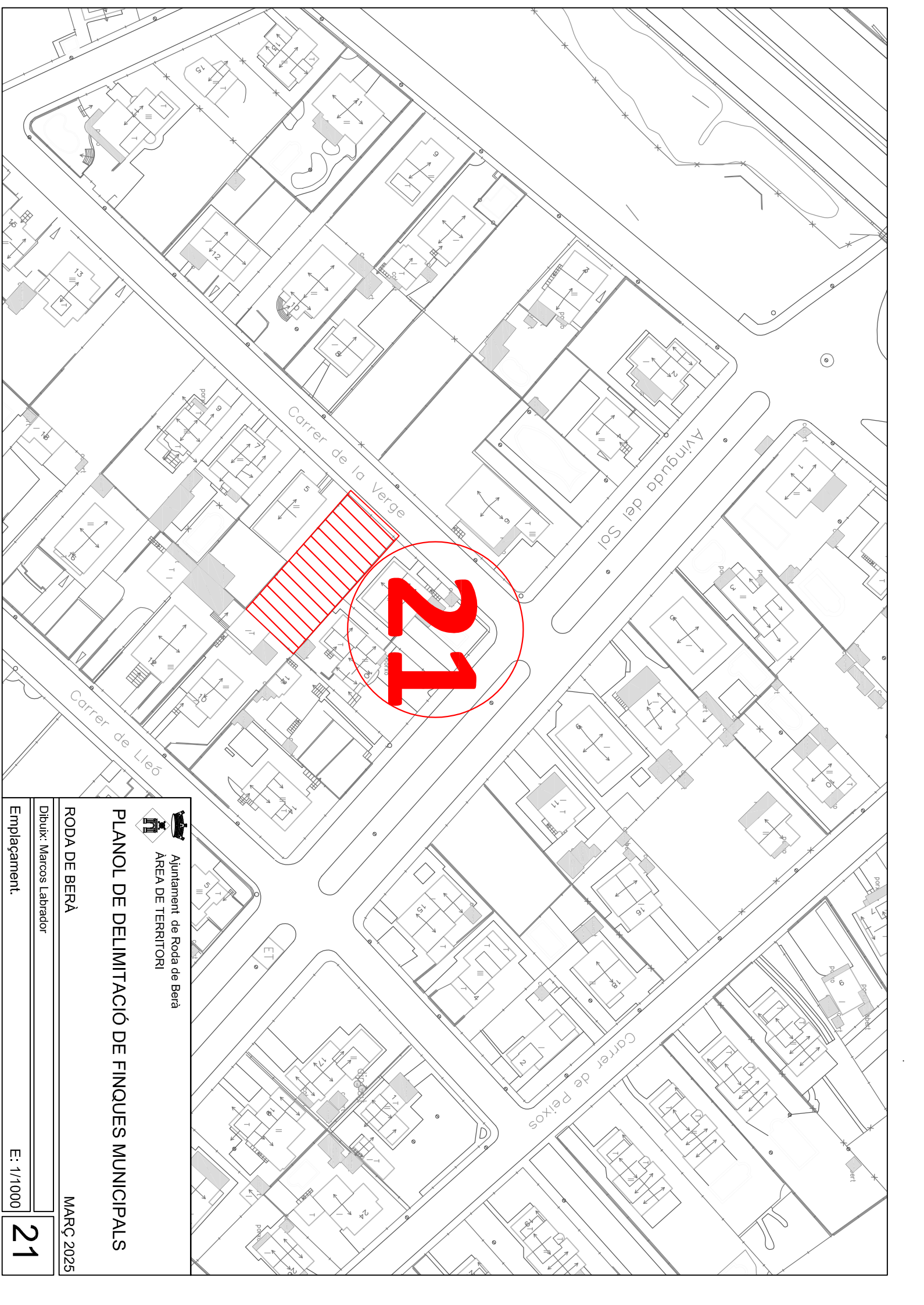
MARÇ 2025

Dibuix: Marcos Labrador

Emplaçament:

E: 1/2000

20



Ajuntament de Roda de Berà
ÀREA DE TERRITORI

PLANOL DE DELIMITACIÓ DE FINQUES MUNICIPALS

RODA DE BERÀ

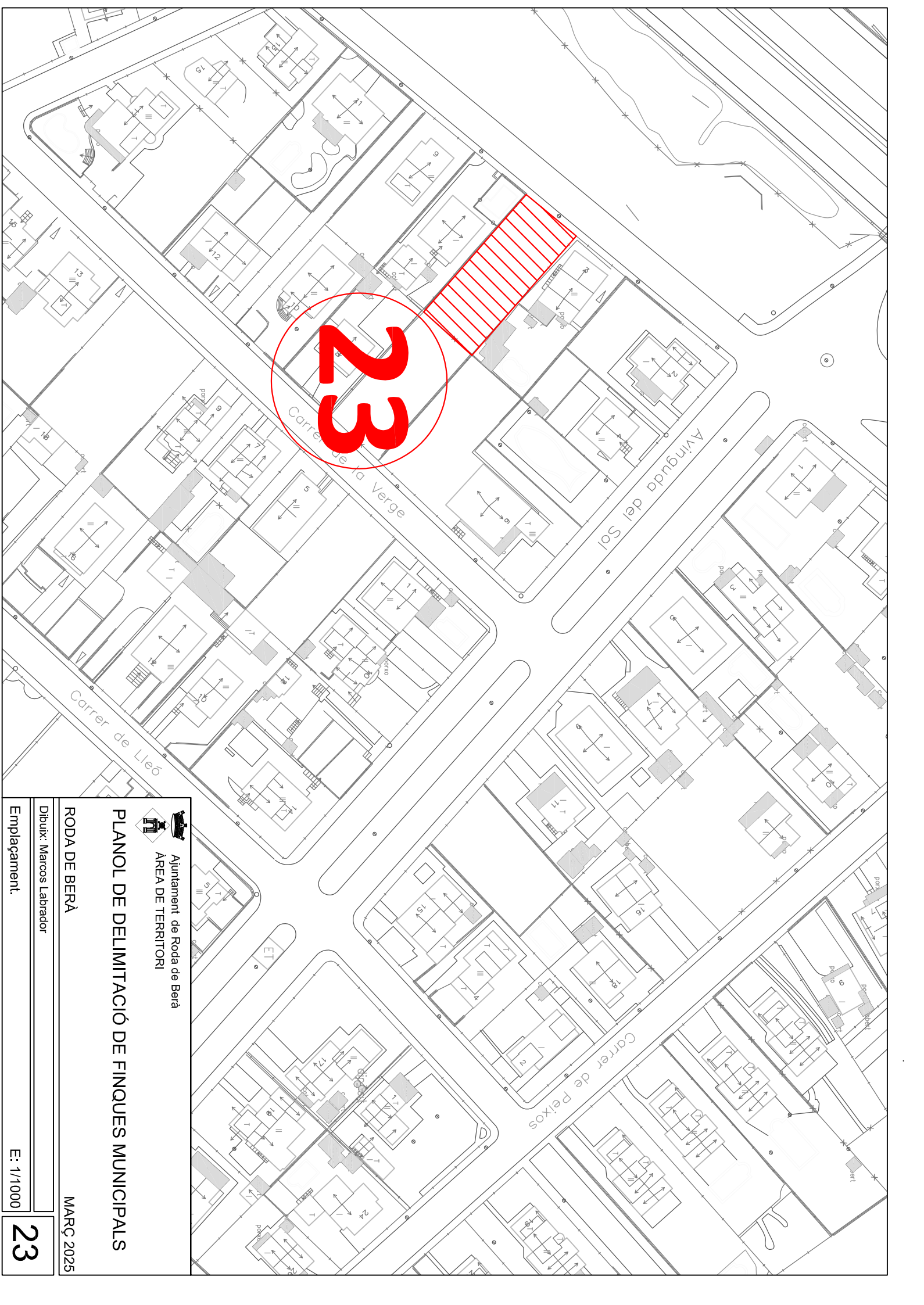
MARÇ 2025

Dibuix: Marcos Labrador

Emplaçament:

E: 1/1000

21



23



Ajuntament de Roda de Berà
ÀREA DE TERRITORI

PLANOL DE DELIMITACIÓ DE FINQUES MUNICIPALS

RODA DE BERÀ

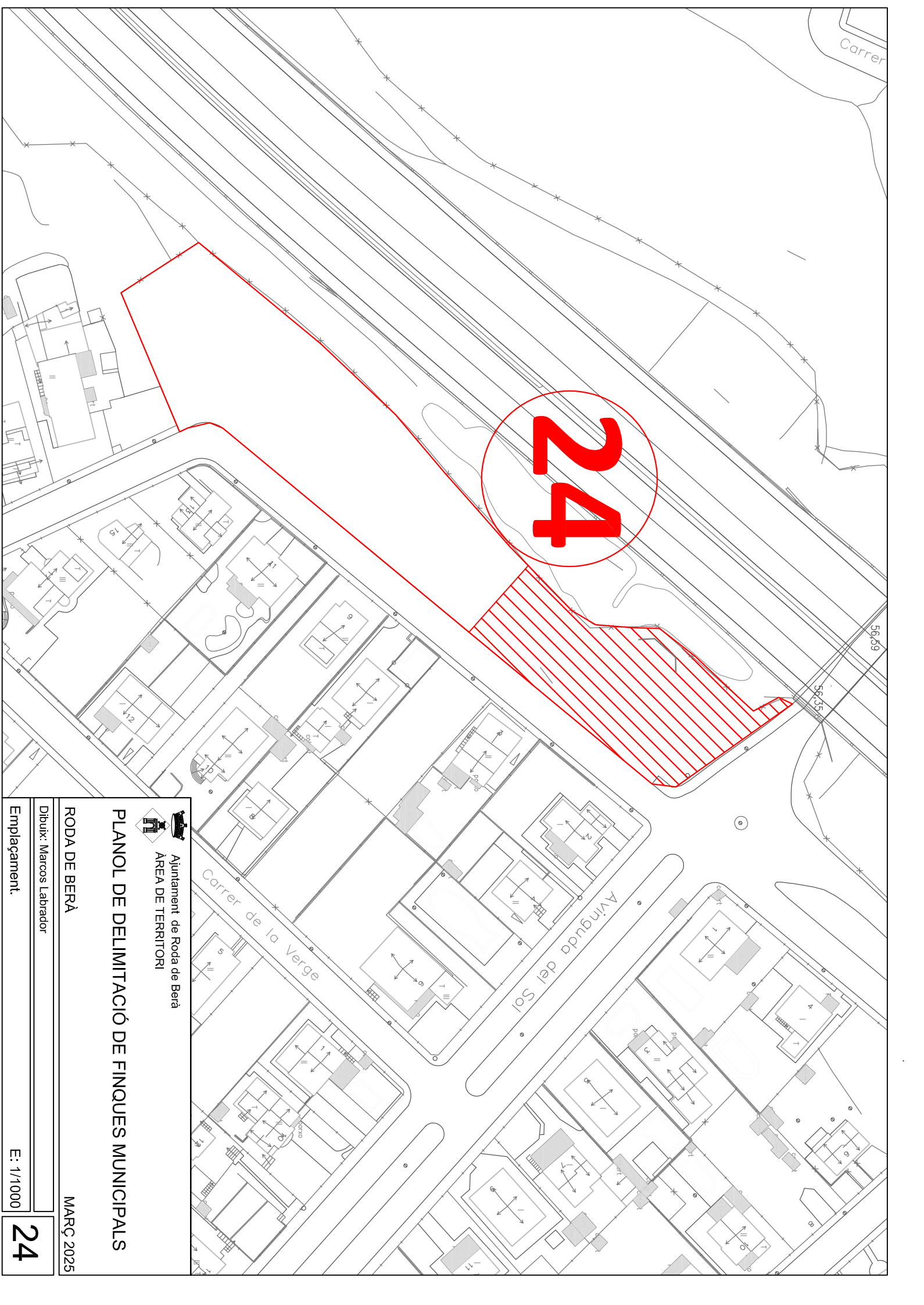
MARÇ 2025

Dibuix: Marcos Labrador

Emplaçament:

E: 1/1000

23



Ajuntament de Roda de Berà
ÀREA DE TERRITORI

PLANOL DE DELIMITACIÓ DE FINQUES MUNICIPALS

RODA DE BERÀ

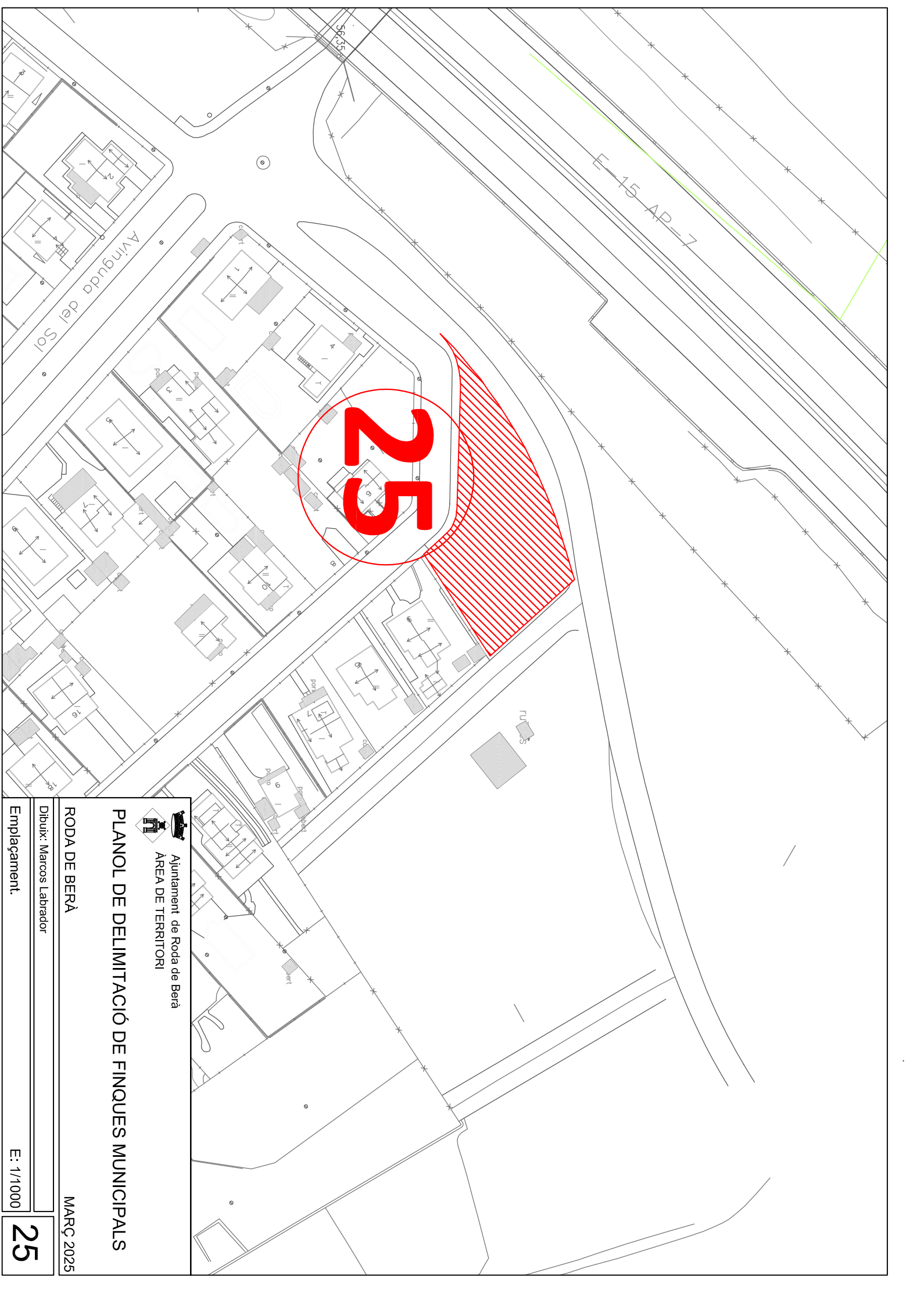
MARÇ 2025

Dibuix: Marcos Labrador

Emplacament:

E: 1/1000

24



25


Ajuntament de Roda de Berà
ÀREA DE TERRITORI

PLANOL DE DELIMITACIÓ DE FINQUES MUNICIPALS

RODA DE BERÀ

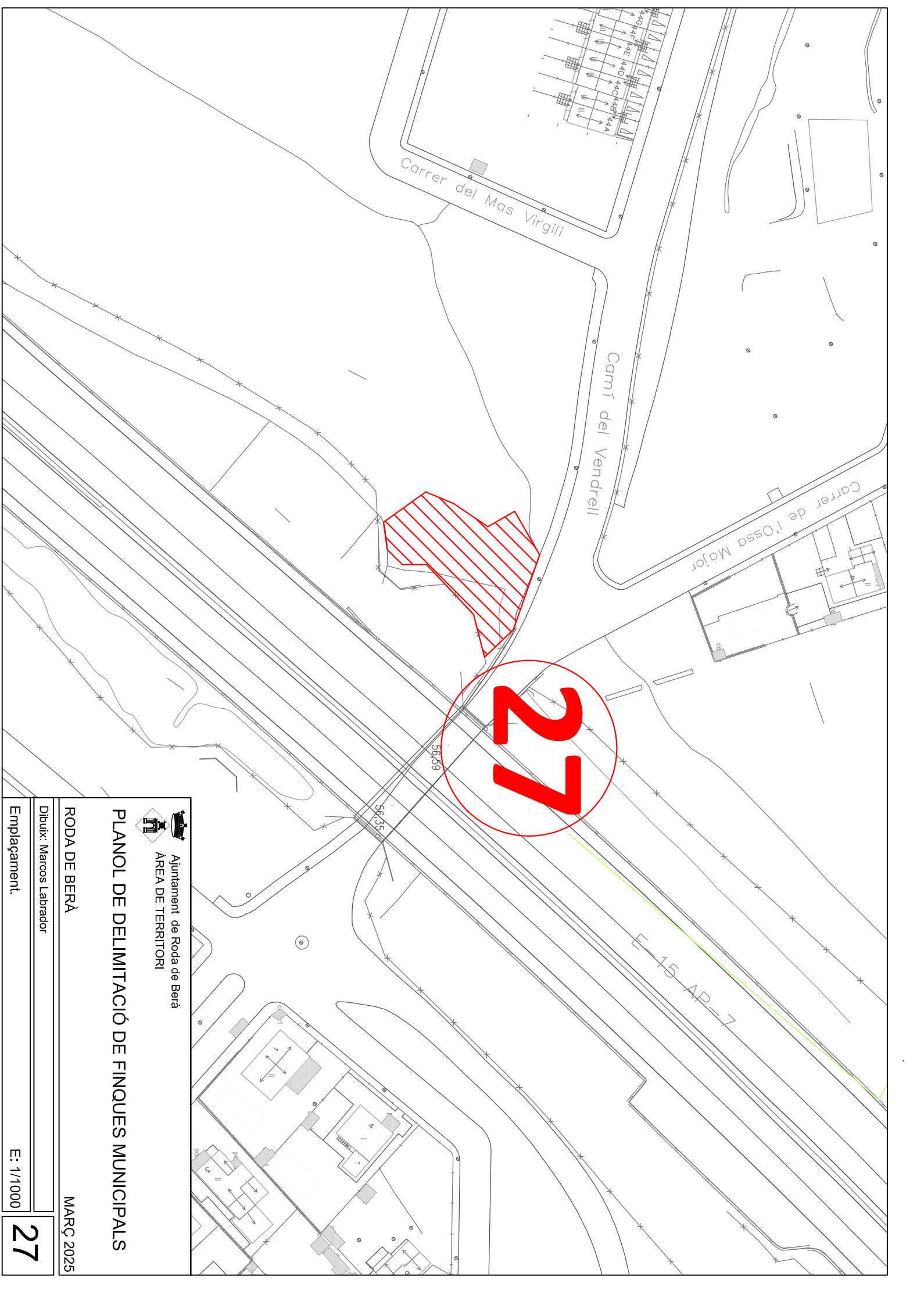
MARÇ 2025

Dibuix: Marcos Labrador

Emplacament:

E: 1/1000

25



Ajuntament de Roda de Berà
ÀREA DE TERRITORI

PLANOL DE DELIMITACIÓ DE FINQUES MUNICIPALS

RODA DE BERÀ

MARÇ 2025

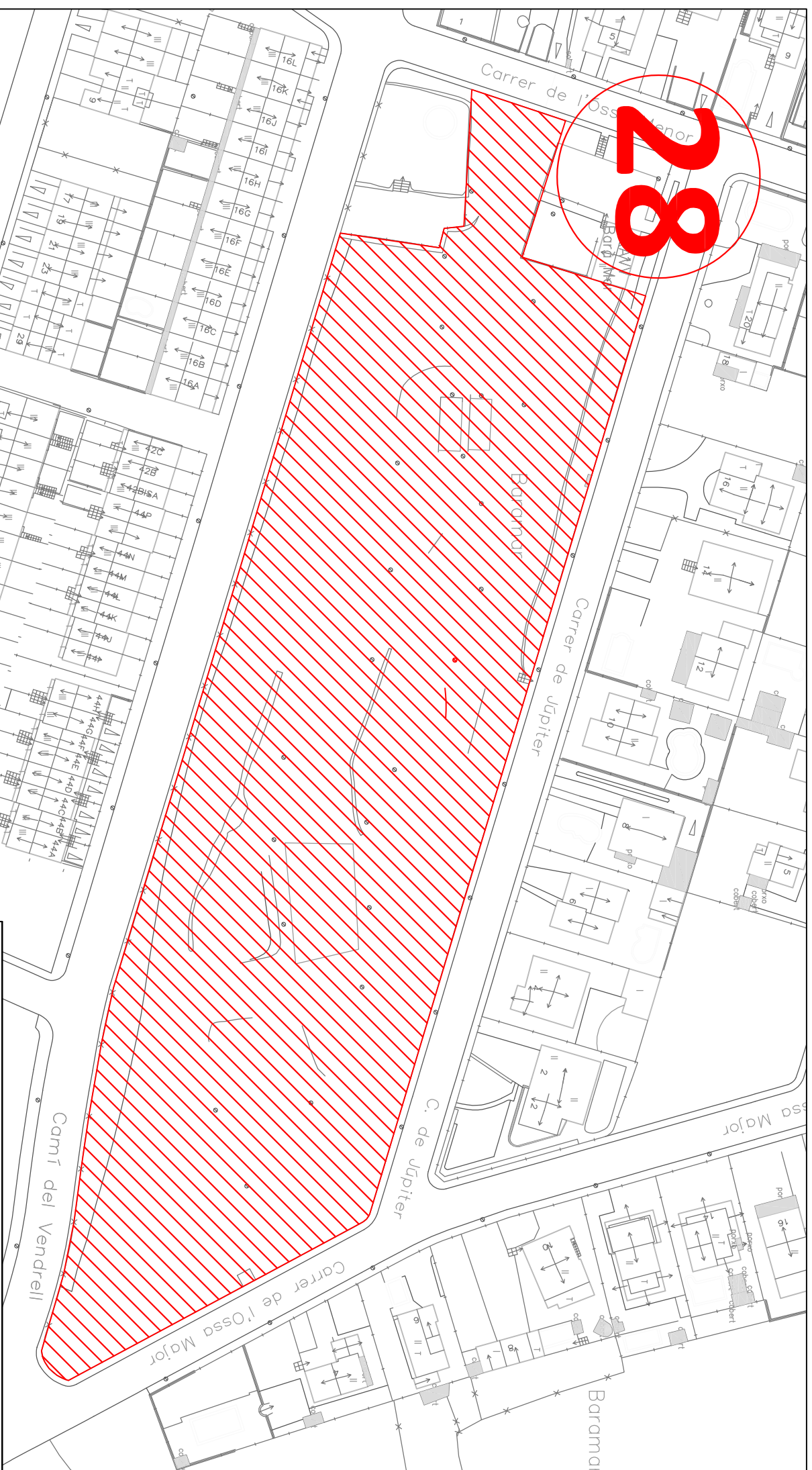
Dibuix: Marcos Labrador

Emplaçament:

E: 1/1000

27

28



Ajuntament de Roda de Berà
ÀREA DE TERRITORI

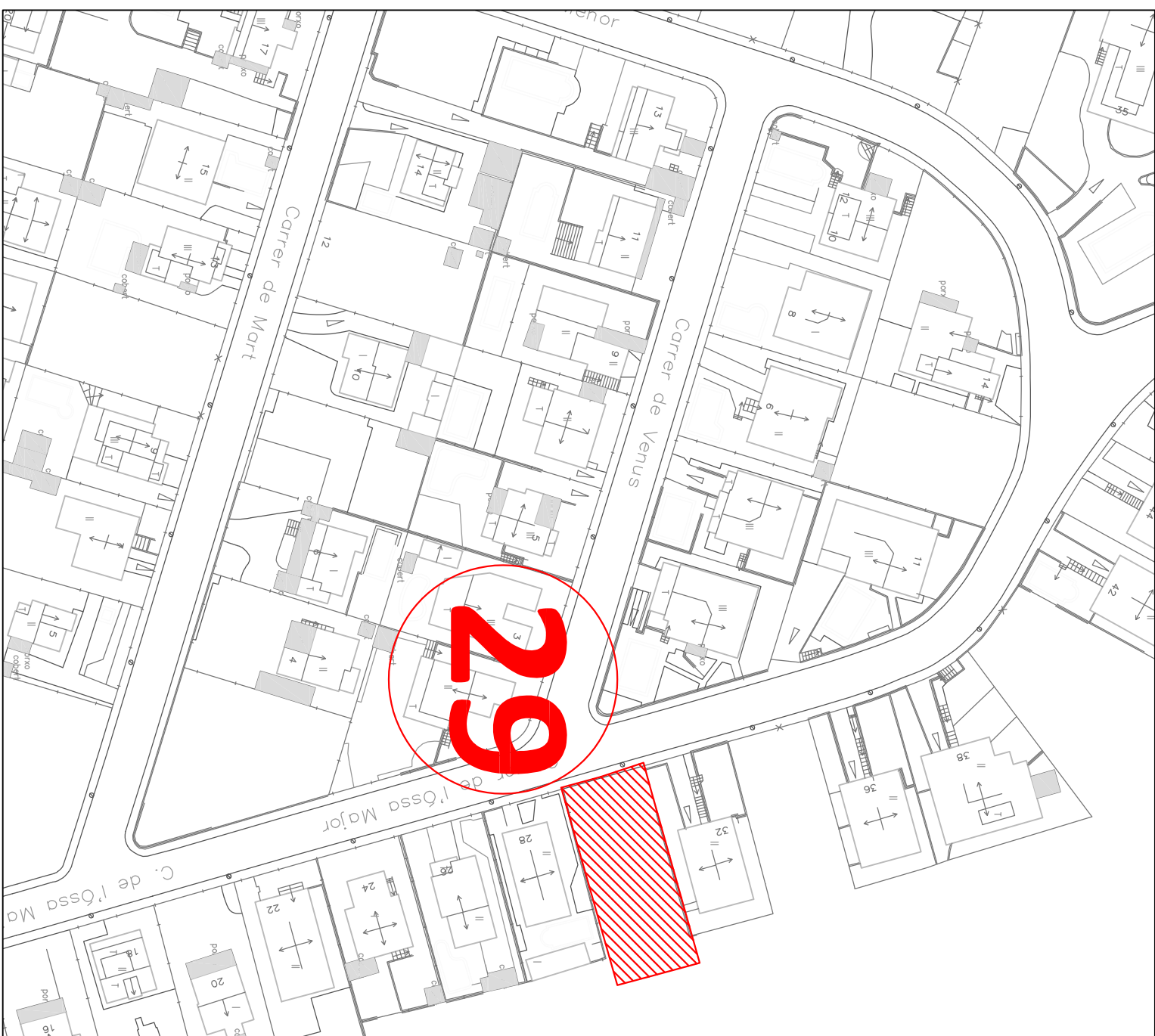
PLANOL DE DELIMITACIÓ DE FINQUES MUNICIPALS

RODA DE BERÀ

MARÇ 2025

Dibuix: Marcos Labrador

Escala: 1/1000



Ajuntament de Roda de Berà
ÀREA DE TERRITORI

PLANOL DE DELIMITACIÓ DE FINQUES MUNICIPALS

RODA DE BERÀ

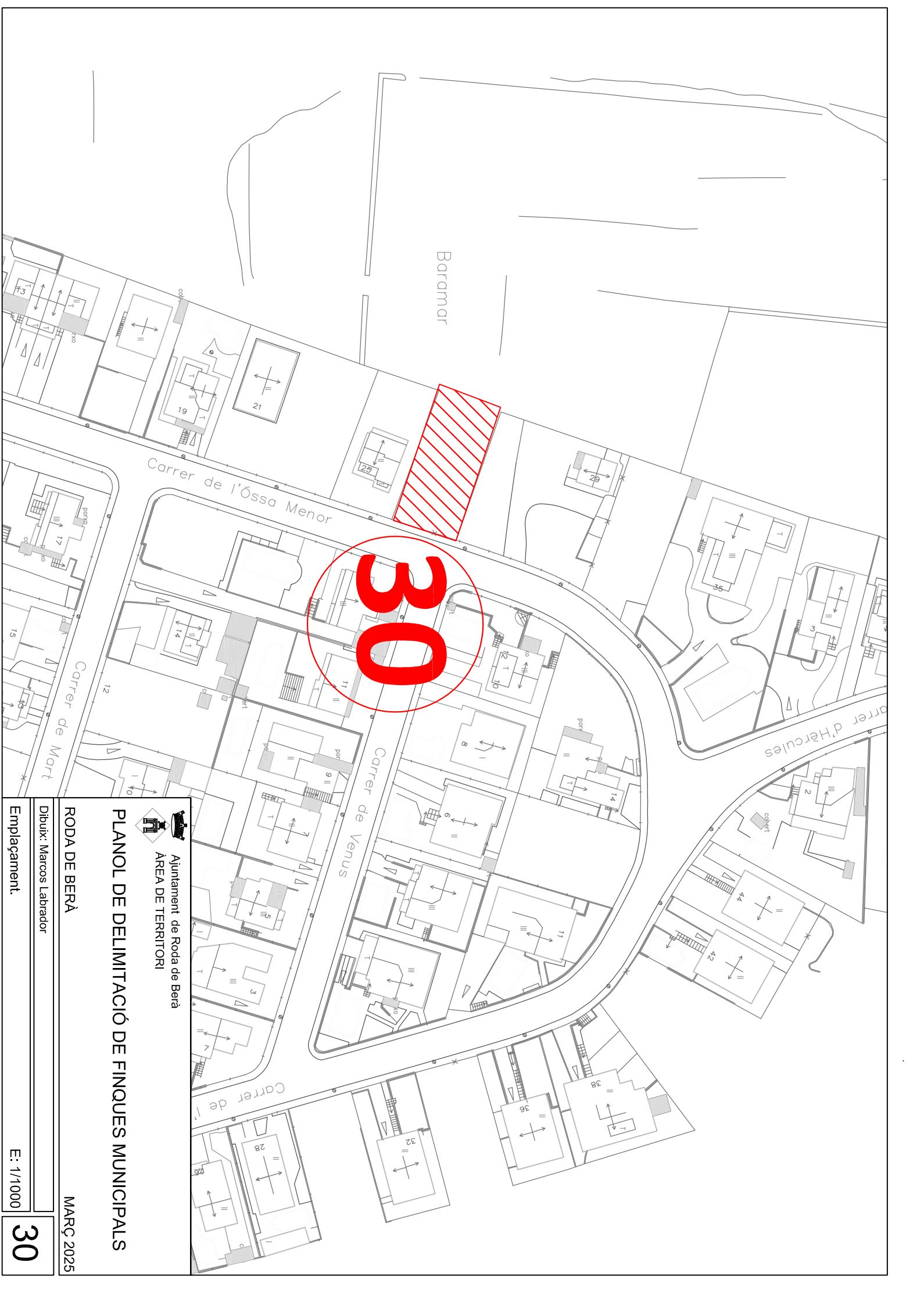
MARÇ 2025

Dibuix: Marcos Labrador

Emplaçament:

E: 1/1000

29



Baramar

Carrer de l'Òssa Menor

30

Carrer d'Hèrcules

Carrer de Venus

Carrer de Mart

Ajuntament de Roda de Berà
ÀREA DE TERRITORI

PLANOL DE DELIMITACIÓ DE FINQUES MUNICIPALS

RODA DE BERÀ

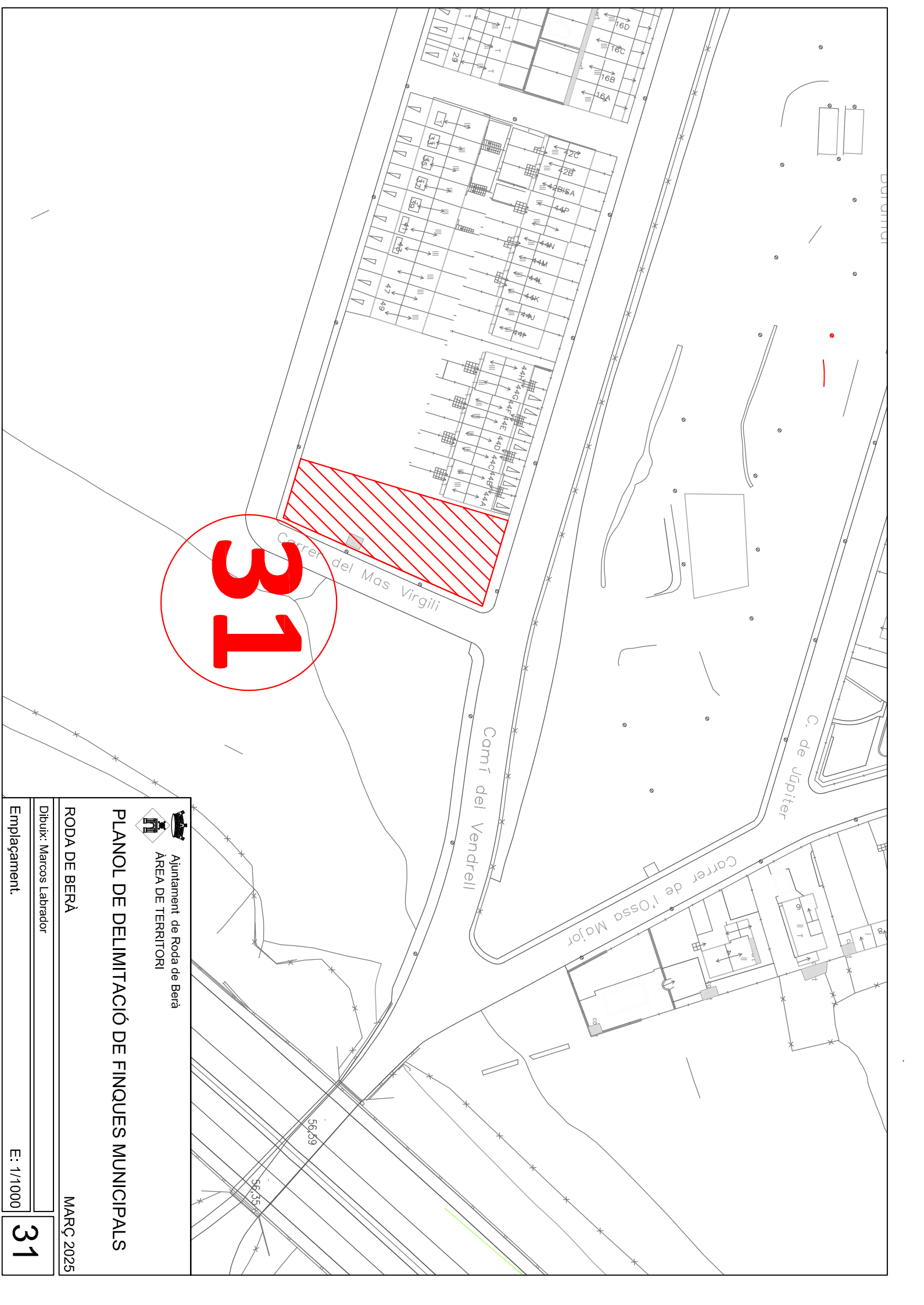
MARÇ 2025

Dibuix: Marcos Labrador

Emplaçament:

E: 1/1000

30



31



Ajuntament de Roda de Berà
ÀREA DE TERRITORI

PLANOL DE DELIMITACIÓ DE FINQUES MUNICIPALS

RODA DE BERÀ

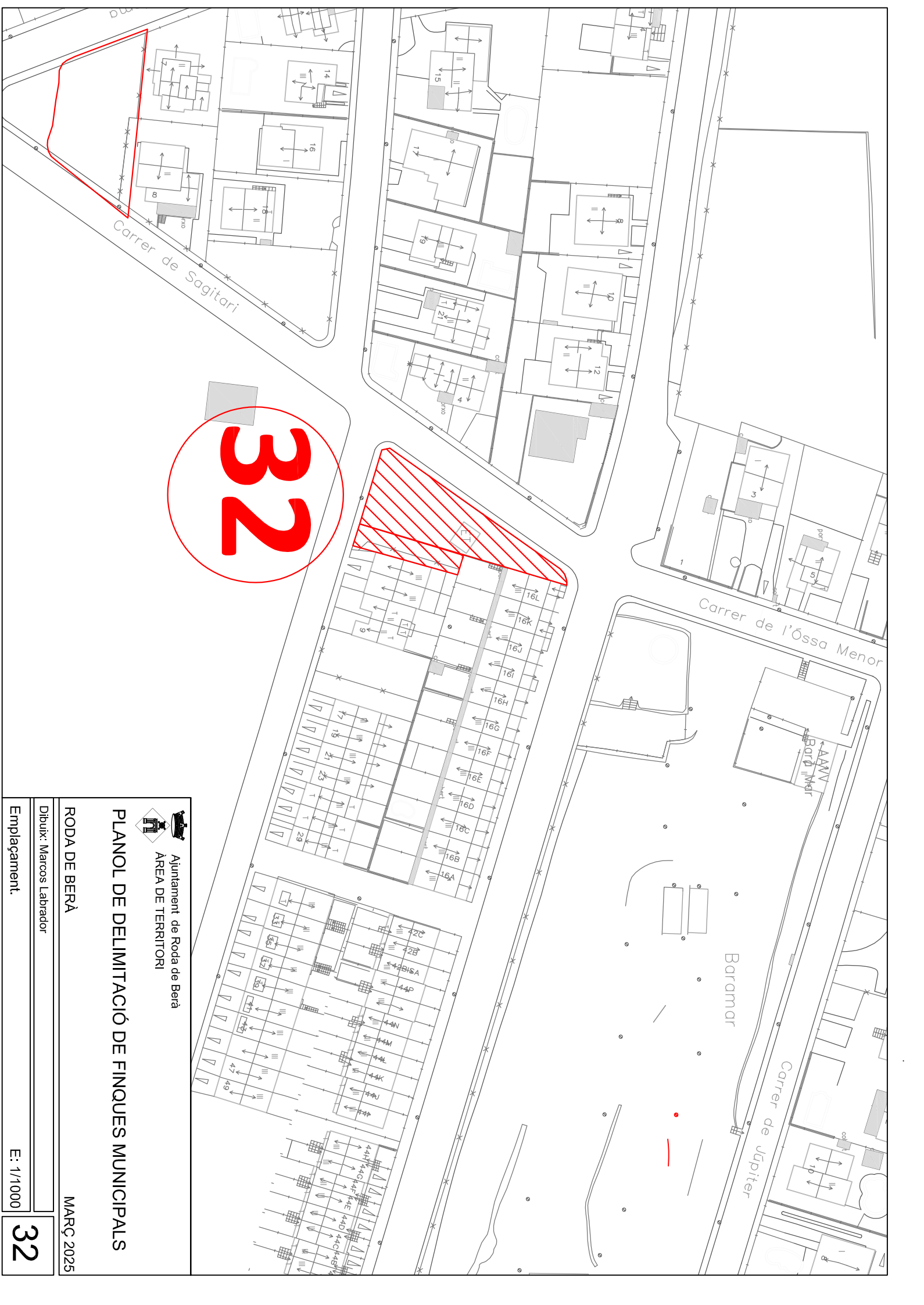
MARÇ 2025

Dibuix: Marcos Labrador

Emplacament:

E: 1/1000

31



32



Ajuntament de Roda de Berà
 ÀREA DE TERRITORI

PLANOL DE DELIMITACIÓ DE FINQUES MUNICIPALS

RODA DE BERÀ

MARÇ 2025

Dibuix: Marcos Labrador

Emplaçament:

E: 1/1000

32

33



Ajuntament de Roda de Berà
ÀREA DE TERRITORI

PLANOL DE DELIMITACIÓ DE FINQUES MUNICIPALS

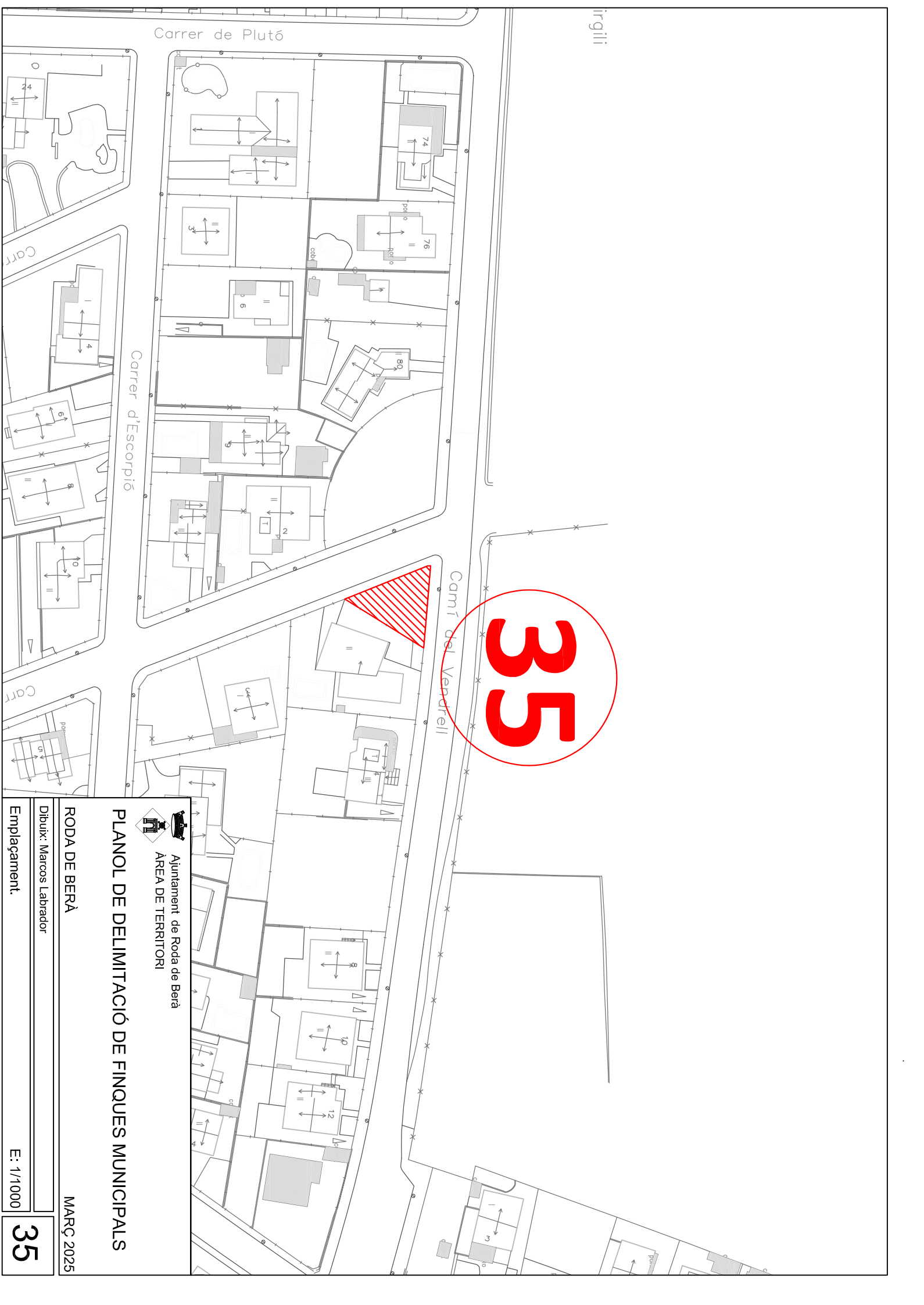
RODA DE BERÀ
MARÇ 2025

Dibuix: Marcos Labrador

Emplacament:

E: 1/1000

33



35



Ajuntament de Roda de Berà
 ÀREA DE TERRITORI

PLANOL DE DELIMITACIÓ DE FINQUES MUNICIPALS

RODA DE BERÀ

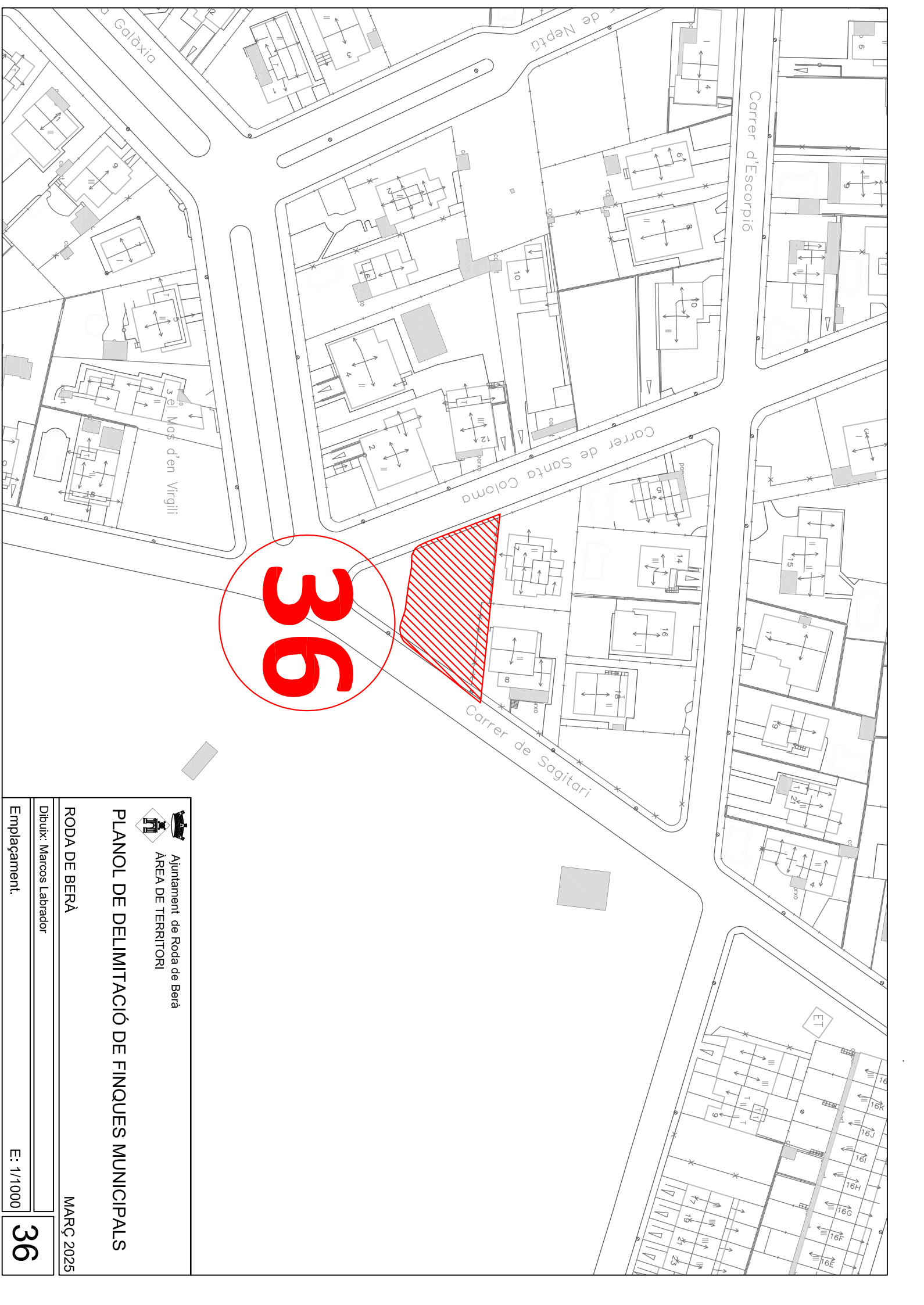
Dibuix: Marcos Labrador

Emplaçament:

MARÇ 2025

E: 1/1000

35



36



Ajuntament de Roda de Berà
ÀREA DE TERRITORI

PLANOL DE DELIMITACIÓ DE FINQUES MUNICIPALS

RODA DE BERÀ

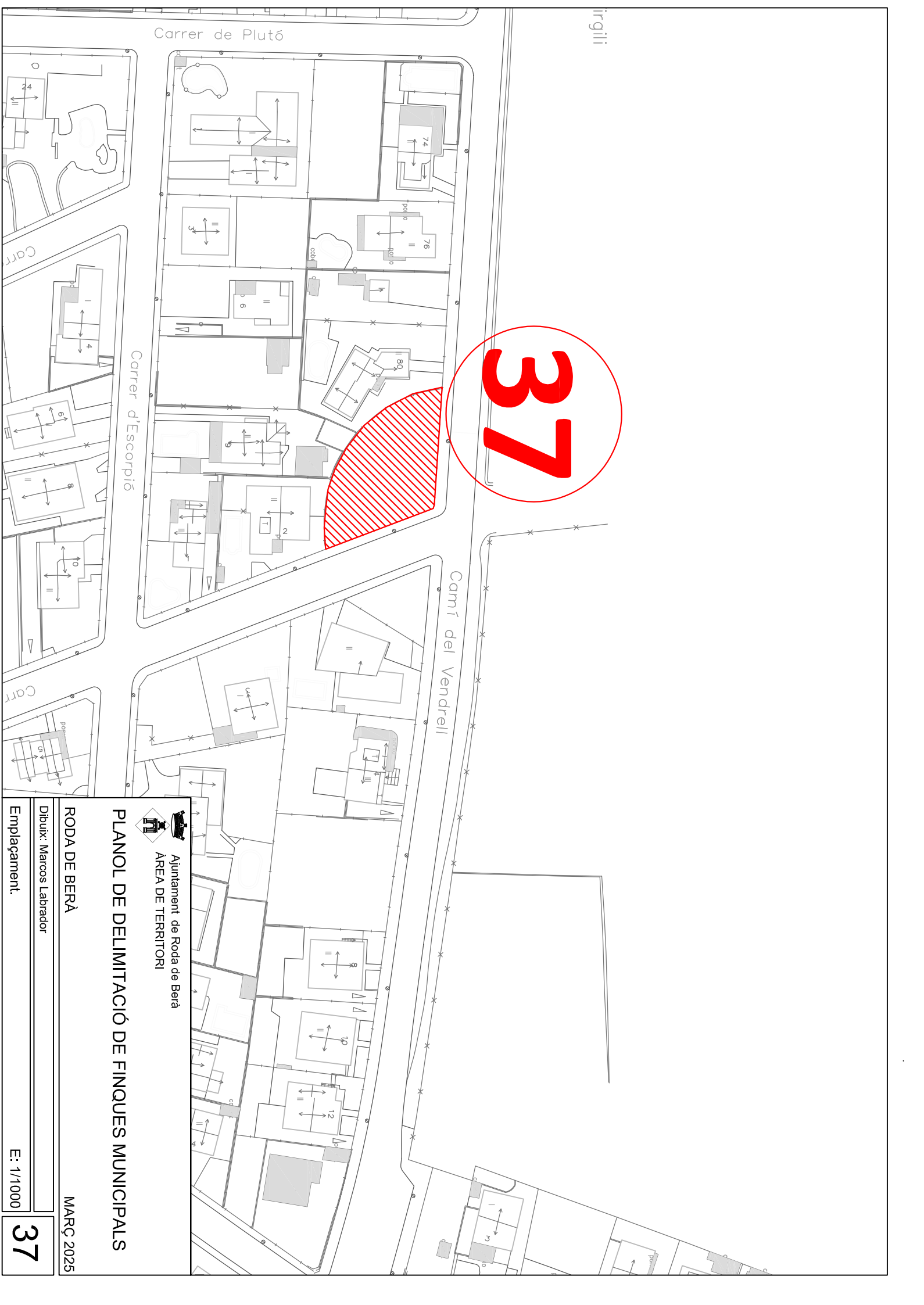
MARÇ 2025

Dibuix: Marcos Labrador

Emplaçament:

E: 1/1000

36



37


Ajuntament de Roda de Berà
ÀREA DE TERRITORI

PLANOL DE DELIMITACIÓ DE FINQUES MUNICIPALS

RODA DE BERÀ

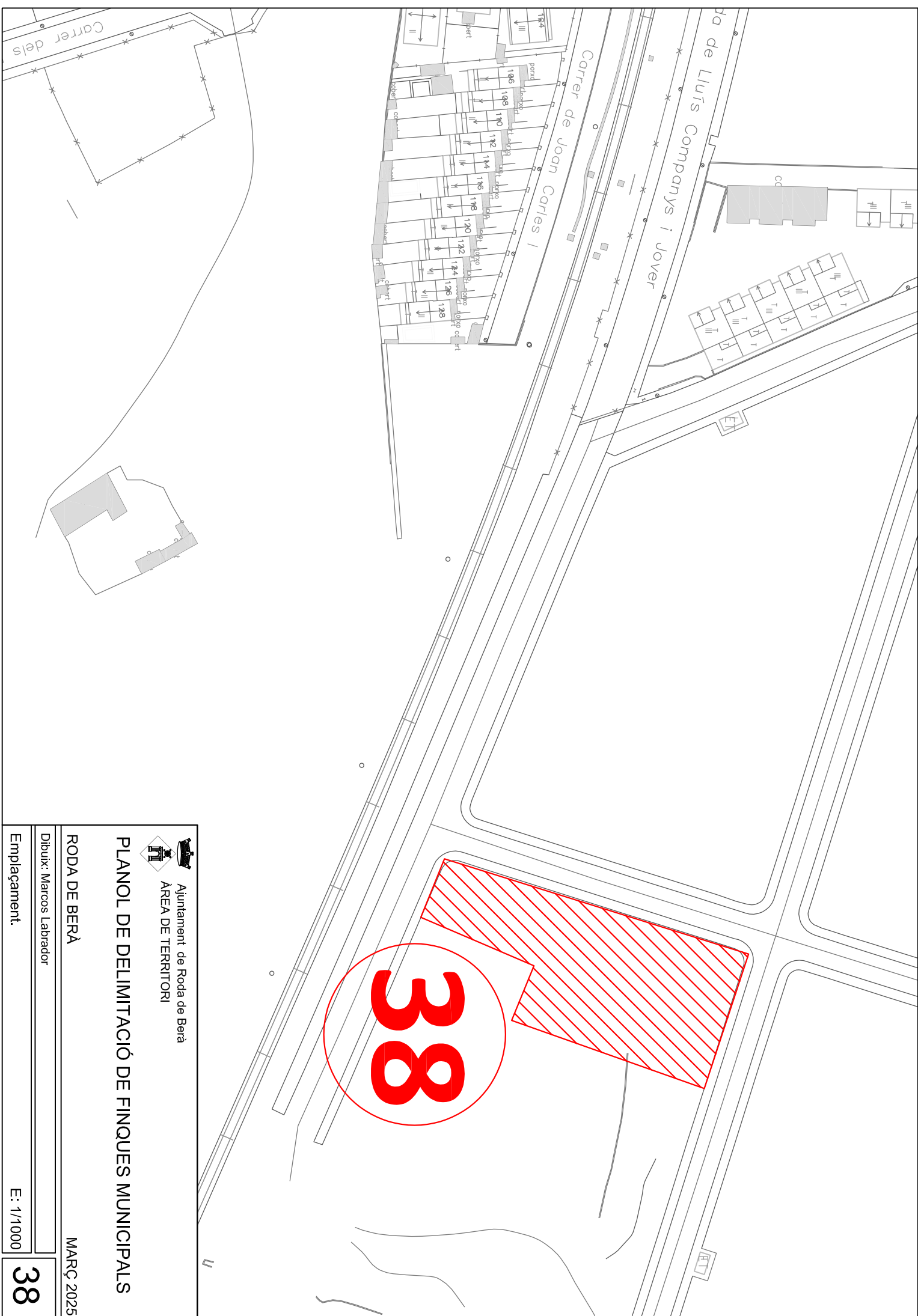
MARÇ 2025

Dibuix: Marcos Labrador

Emplacament:

E: 1/1000

37



Ajuntament de Roda de Berà
ÀREA DE TERRITORI

PLANOL DE DELIMITACIÓ DE FINQUES MUNICIPALS

RODA DE BERÀ

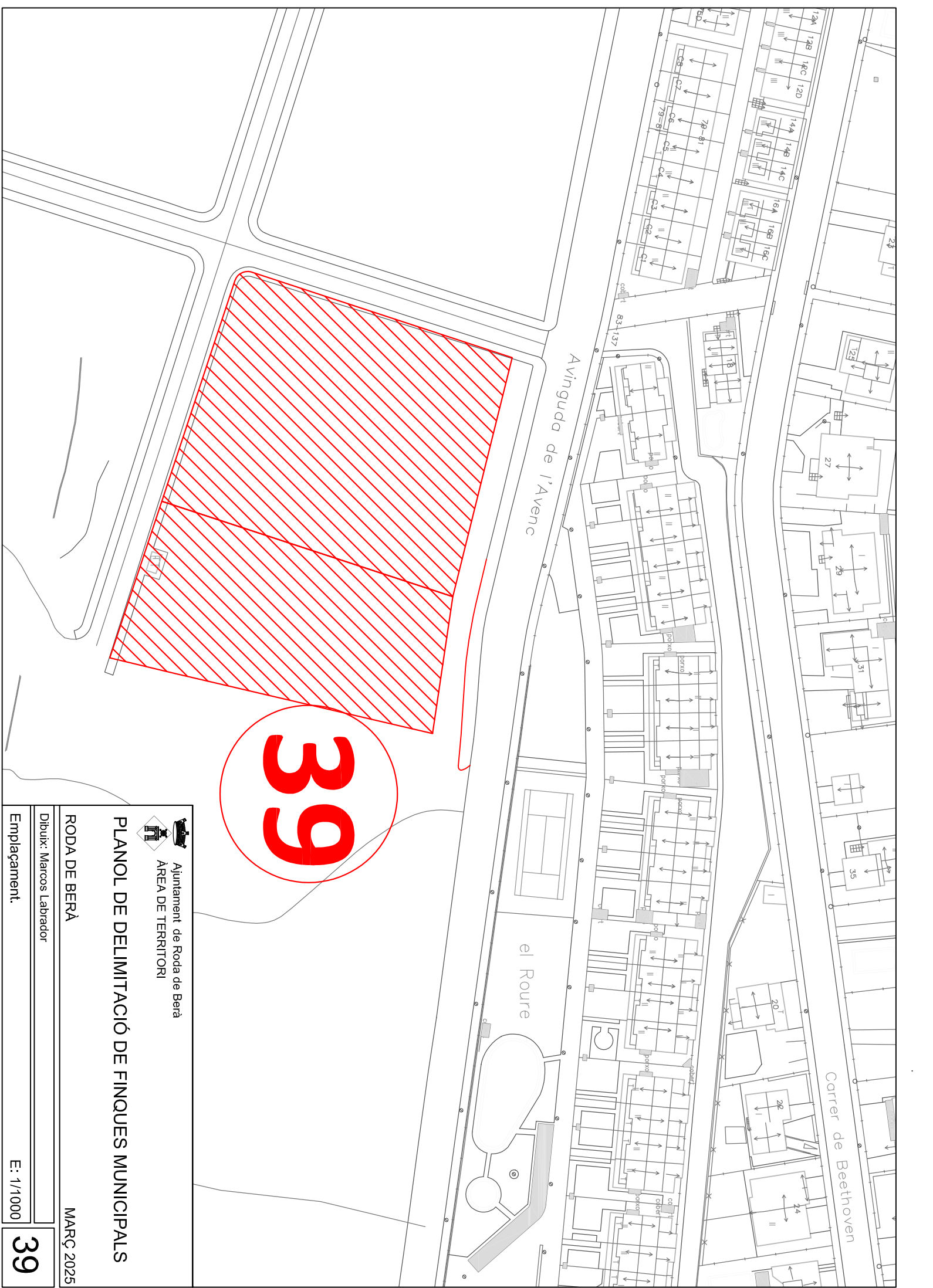
MARÇ 2025

Dibuix: Marcos Labrador

Emplaçament:

E: 1/1000

38



Ajuntament de Roda de Berà
ÀREA DE TERRITORI

PLANOL DE DELIMITACIÓ DE FINQUES MUNICIPALS

RODA DE BERÀ

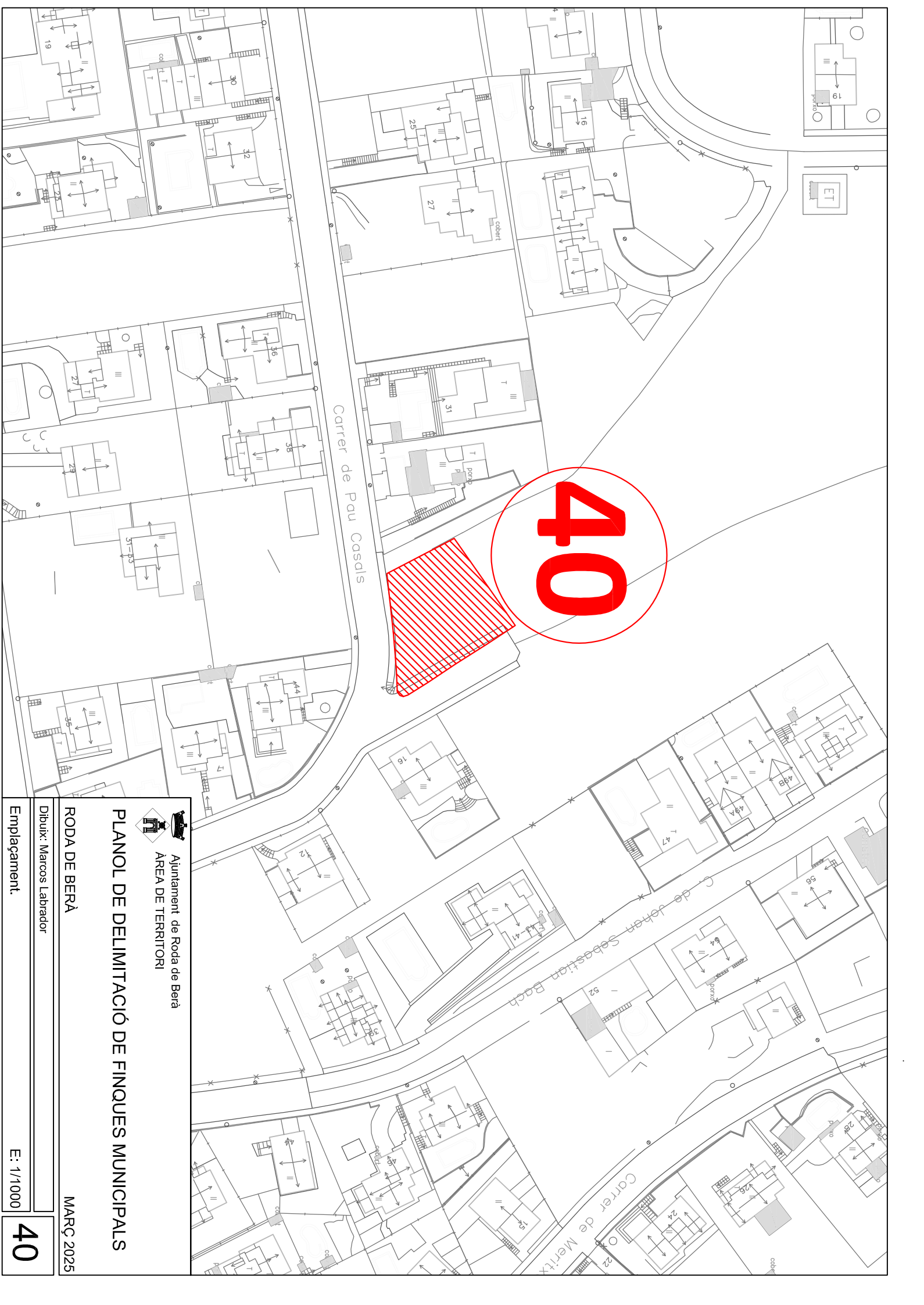
MARÇ 2025

Dibuix: Marcos Labrador

Emplaçament:

E: 1/1000

39



40



Ajuntament de Roda de Berà
ÀREA DE TERRITORI

PLANOL DE DELIMITACIÓ DE FINQUES MUNICIPALS

RODA DE BERÀ

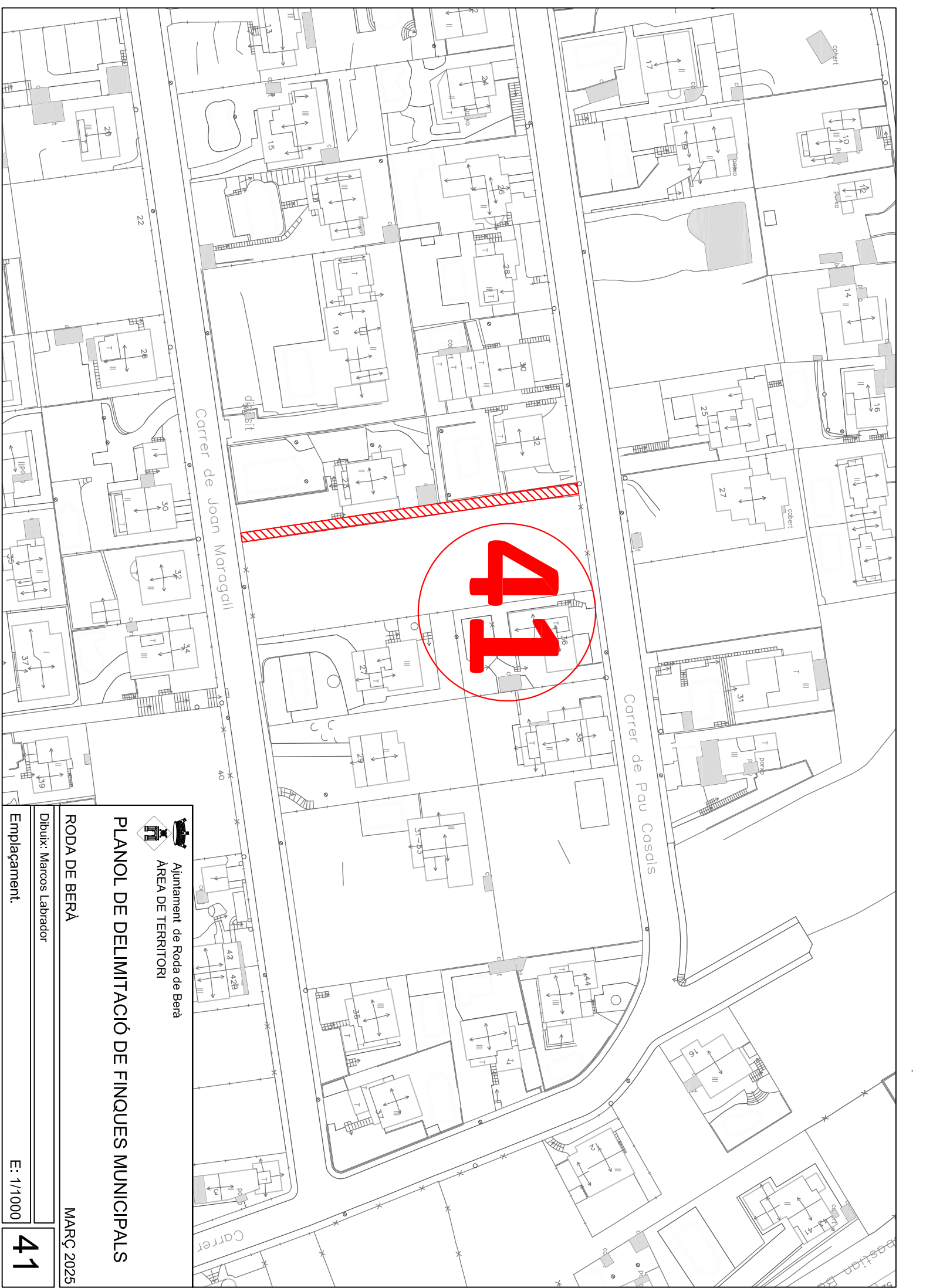
MARÇ 2025

Dibuix: Marcos Labrador

Emplaçament:

E: 1/1000

40



Ajuntament de Roda de Berà
ÀREA DE TERRITORI

PLANOL DE DELIMITACIÓ DE FINQUES MUNICIPALS

RODA DE BERÀ

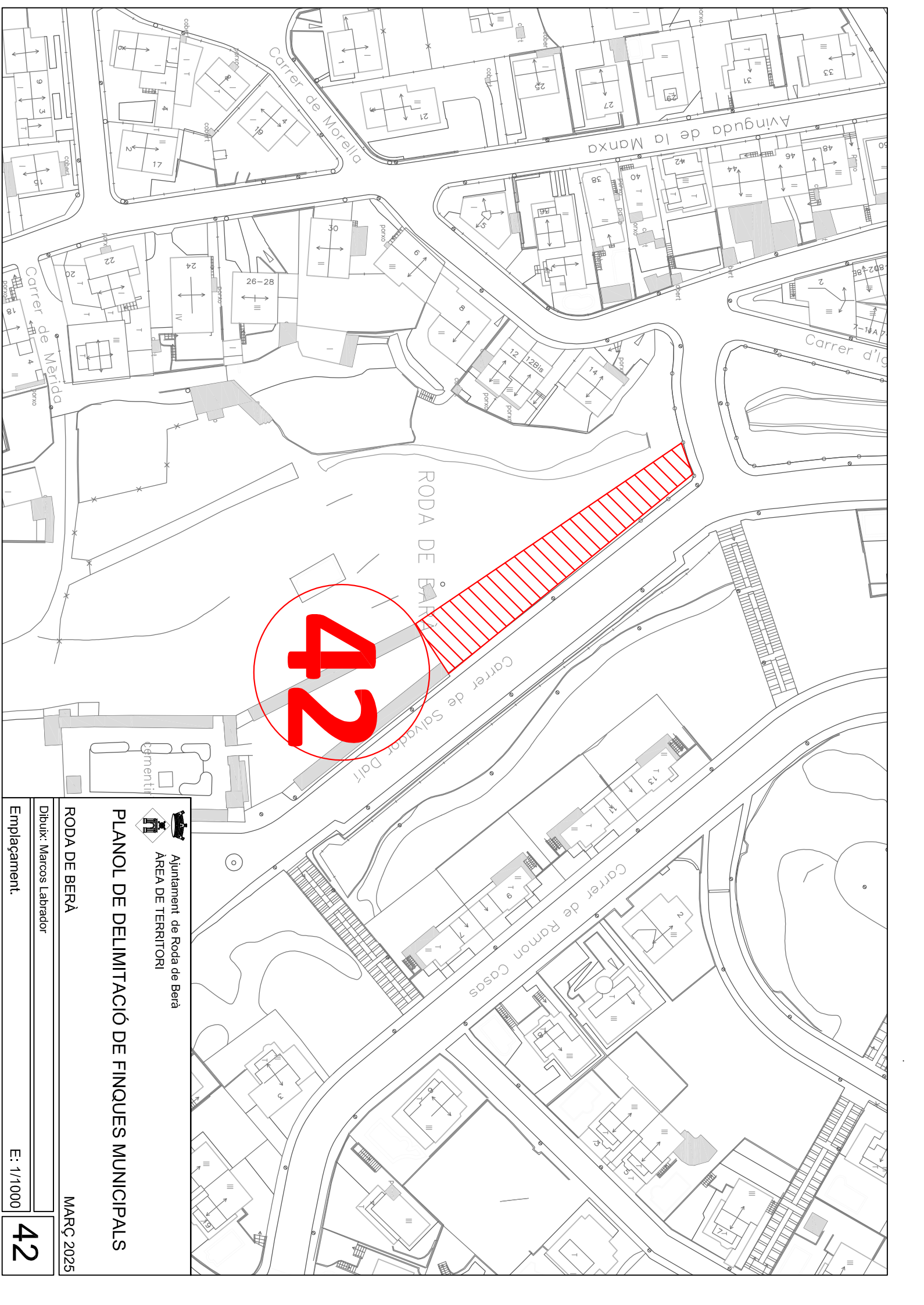
Dibuix: Marcos Labrador

Emplacament:

MARÇ 2025

E: 1/1000

41



42


 Ajuntament de Roda de Berà
 ÀREA DE TERRITORI

PLANOL DE DELIMITACIÓ DE FINQUES MUNICIPALS

RODA DE BERÀ

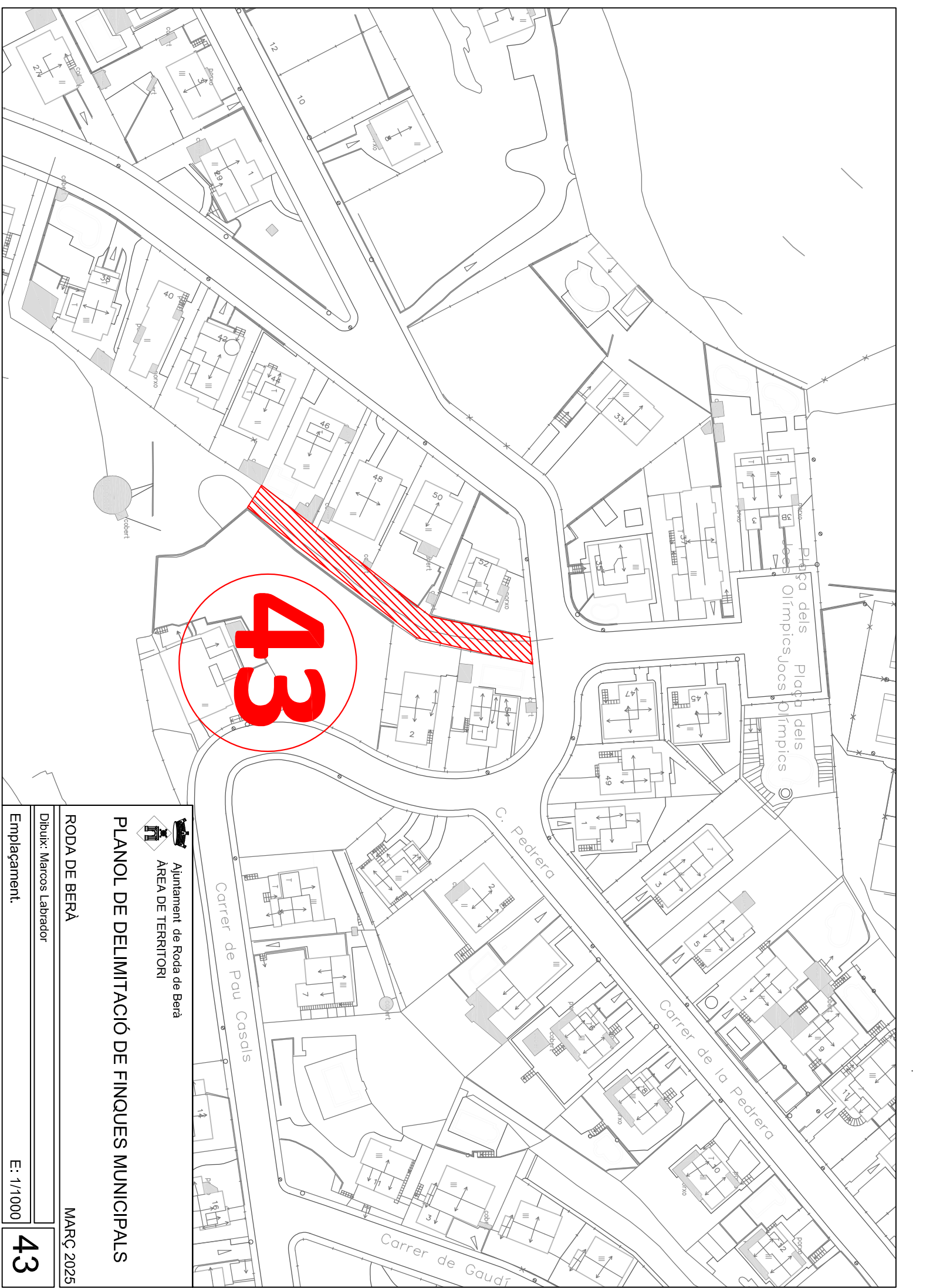
MARÇ 2025

Dibuix: Marcos Labrador

Emplacament:

E: 1/1000

42



Ajuntament de Roda de Berà
ÀREA DE TERRITORI

PLANOL DE DELIMITACIÓ DE FINQUES MUNICIPALS

RODA DE BERÀ

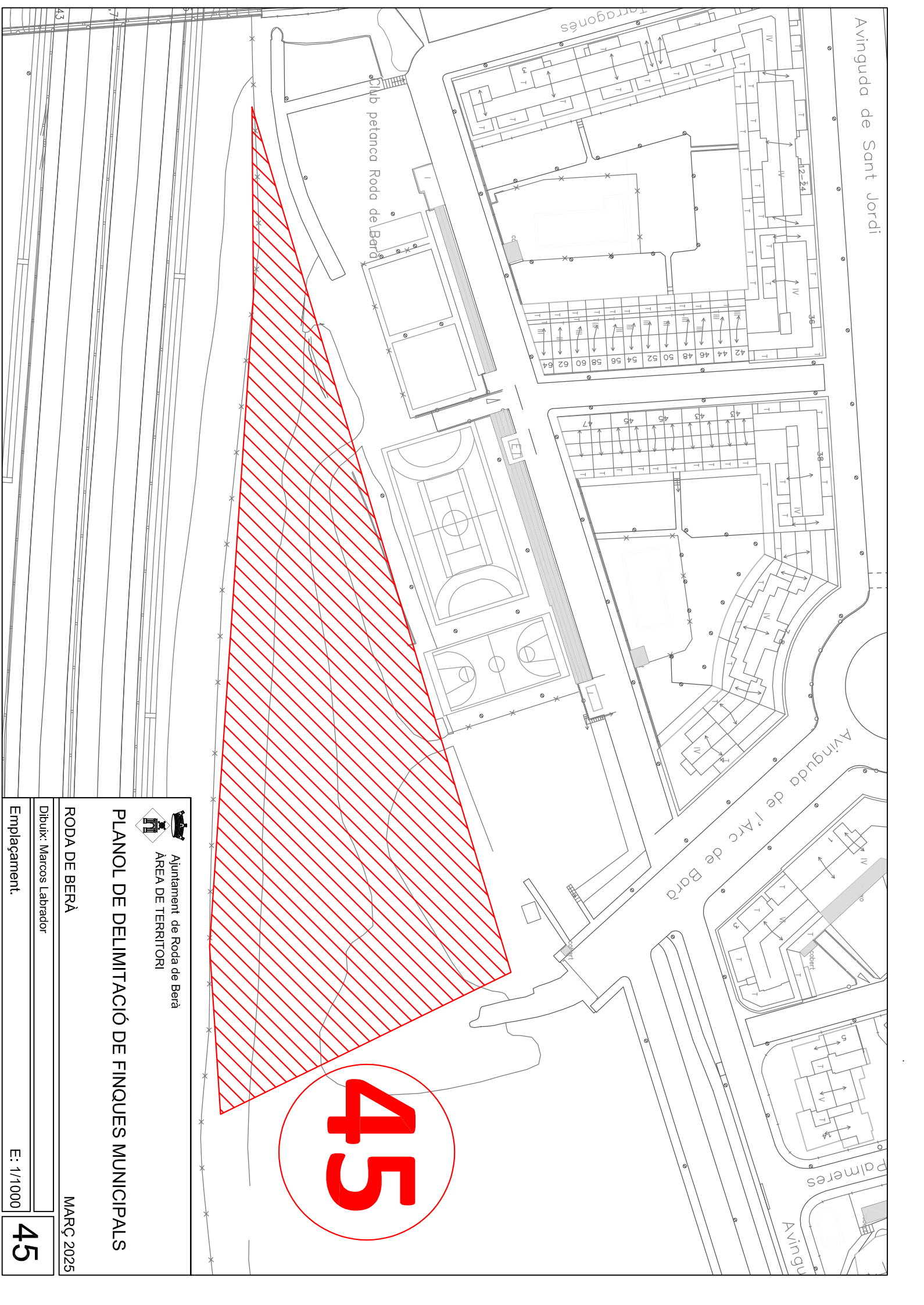
MARÇ 2025

Dibuix: Marcos Labrador

Emplaçament:

E: 1/1000

43



Avinguda de Sant Jordi

Avinguda de l'Arc de Berà

Avinguda de Palmers

Club petanca Roda de Berà

45



Ajuntament de Roda de Berà
ÀREA DE TERRITORI

PLANOL DE DELIMITACIÓ DE FINQUES MUNICIPALS

RODA DE BERÀ

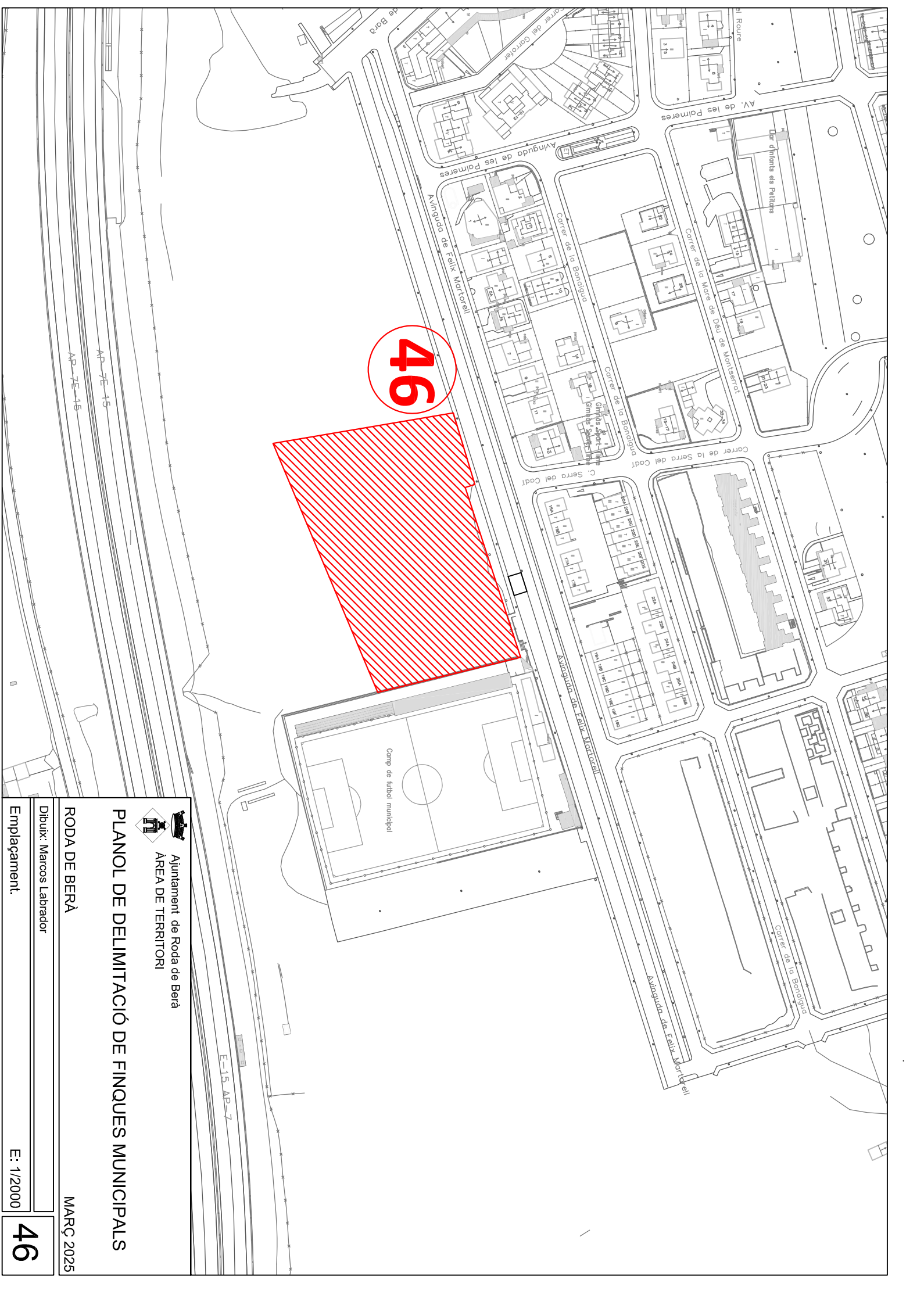
MARÇ 2025

Dibuix: Marcos Labrador

Emplacament:

E: 1/1000

45



46



Ajuntament de Roda de Berà
ÀREA DE TERRITORI

PLANOL DE DELIMITACIÓ DE FINQUES MUNICIPALS

RODA DE BERÀ

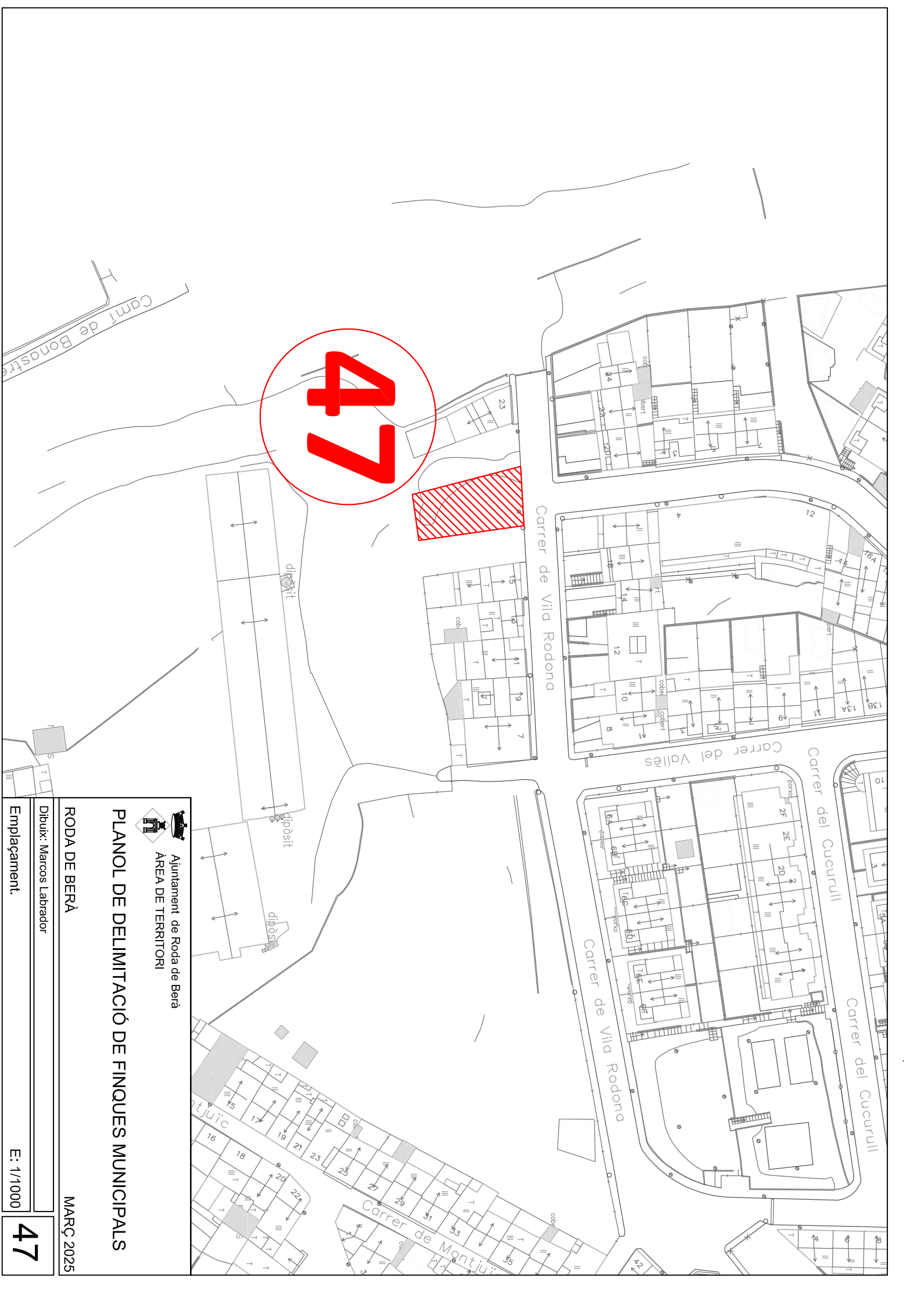
MARÇ 2025

Dibuix: Marcos Labrador

Emplacament:

E: 1/2000

46



47


Ajuntament de Roda de Berà
ÀREA DE TERRITORI

PLANOL DE DELIMITACIÓ DE FINQUES MUNICIPALS

RODA DE BERÀ

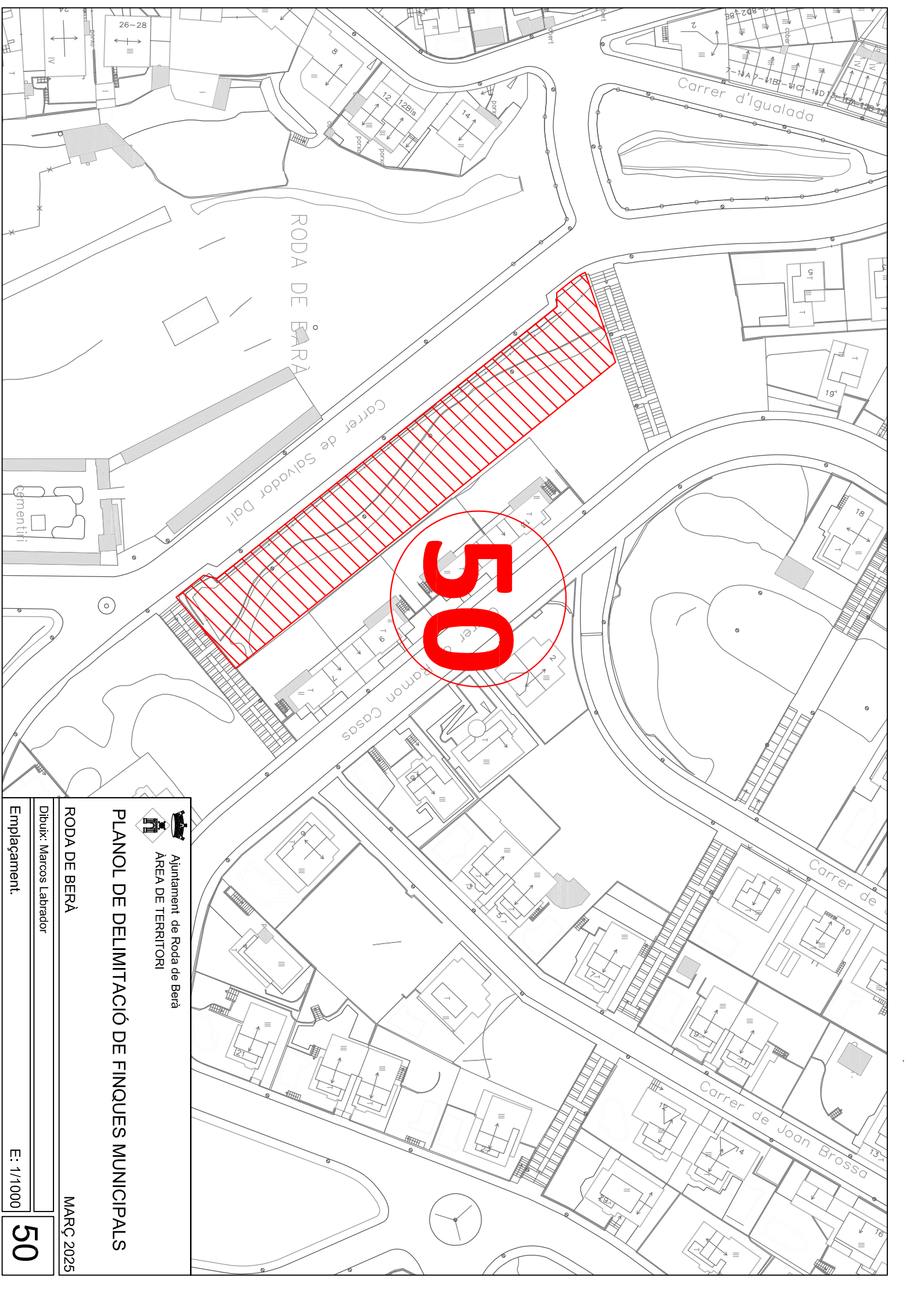
MARÇ 2025

Dibuix: Marcos Labrador

Emplaçament:

E: 1/1000

47



Ajuntament de Roda de Berà
ÀREA DE TERRITORI

PLANOL DE DELIMITACIÓ DE FINQUES MUNICIPALS

RODA DE BERÀ

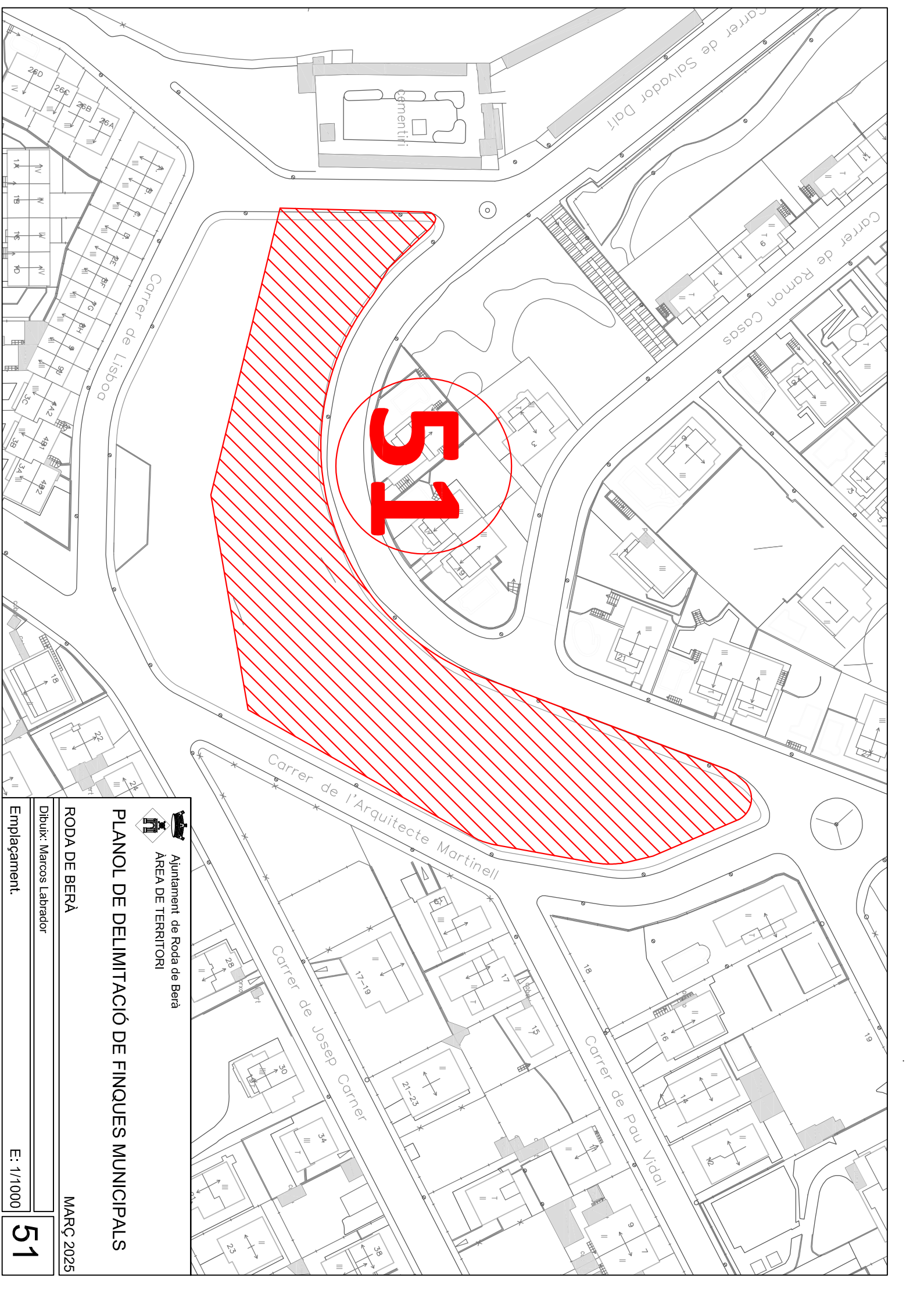
MARÇ 2025

Dibuix: Marcos Labrador

Emplaçament:

E: 1/1000

50



Ajuntament de Roda de Berà
ÀREA DE TERRITORI

PLANOL DE DELIMITACIÓ DE FINQUES MUNICIPALS

RODA DE BERÀ

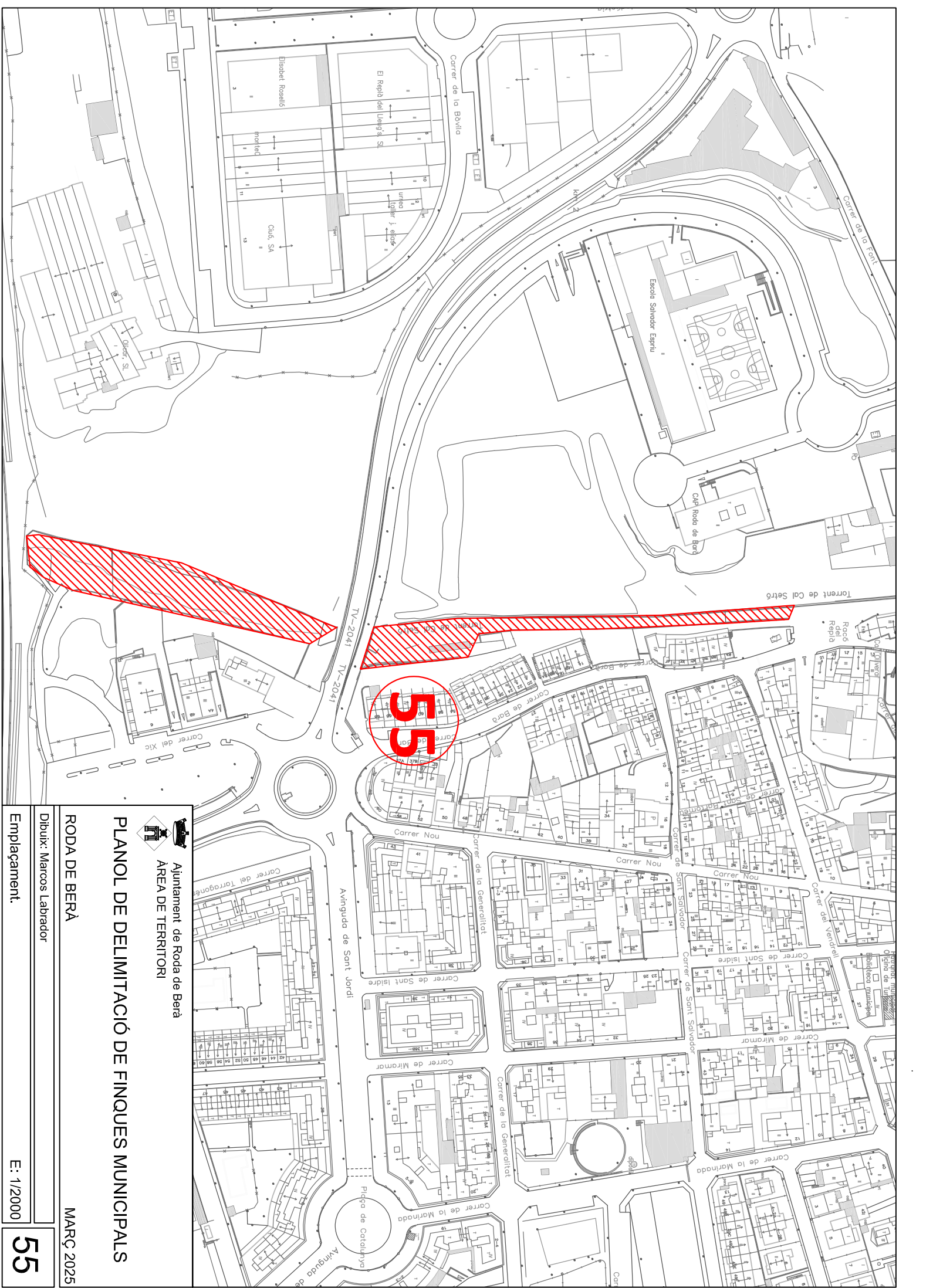
Dibuix: Marcos Labrador

Emplaçament:

MARÇ 2025

E: 1/1000

51



Ajuntament de Roda de Berà
ÀREA DE TERRITORI

PLANOL DE DELIMITACIÓ DE FINQUES MUNICIPALS

RODA DE BERÀ

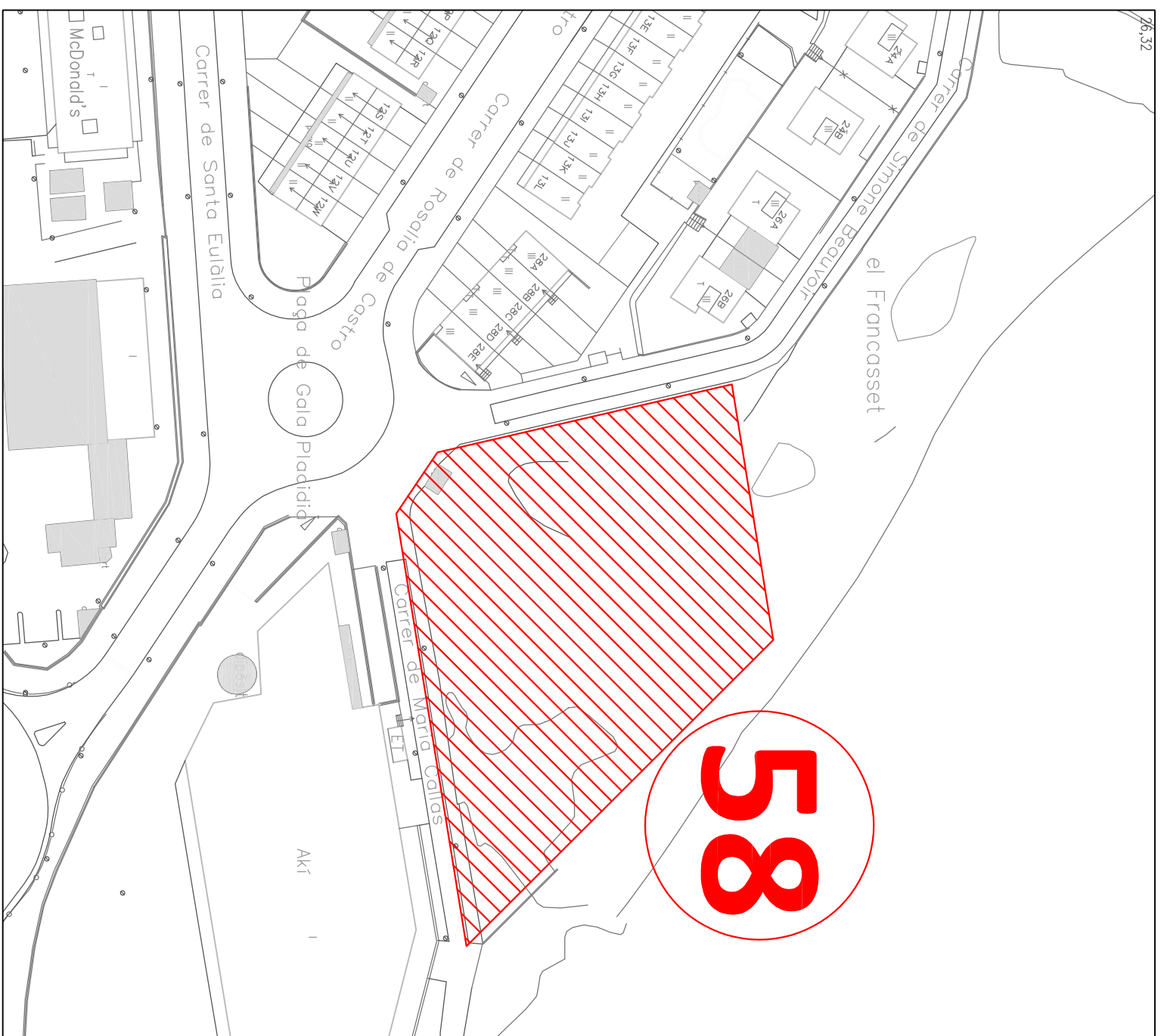
Dibuix: Marcos Labrador

Emplaçament:

MARÇ 2025

E: 1/2000

55



58



Ajuntament de Roda de Berà
 ÀREA DE TERRITORI

PLANOL DE DELIMITACIÓ DE FINQUES MUNICIPALS

RODA DE BERÀ

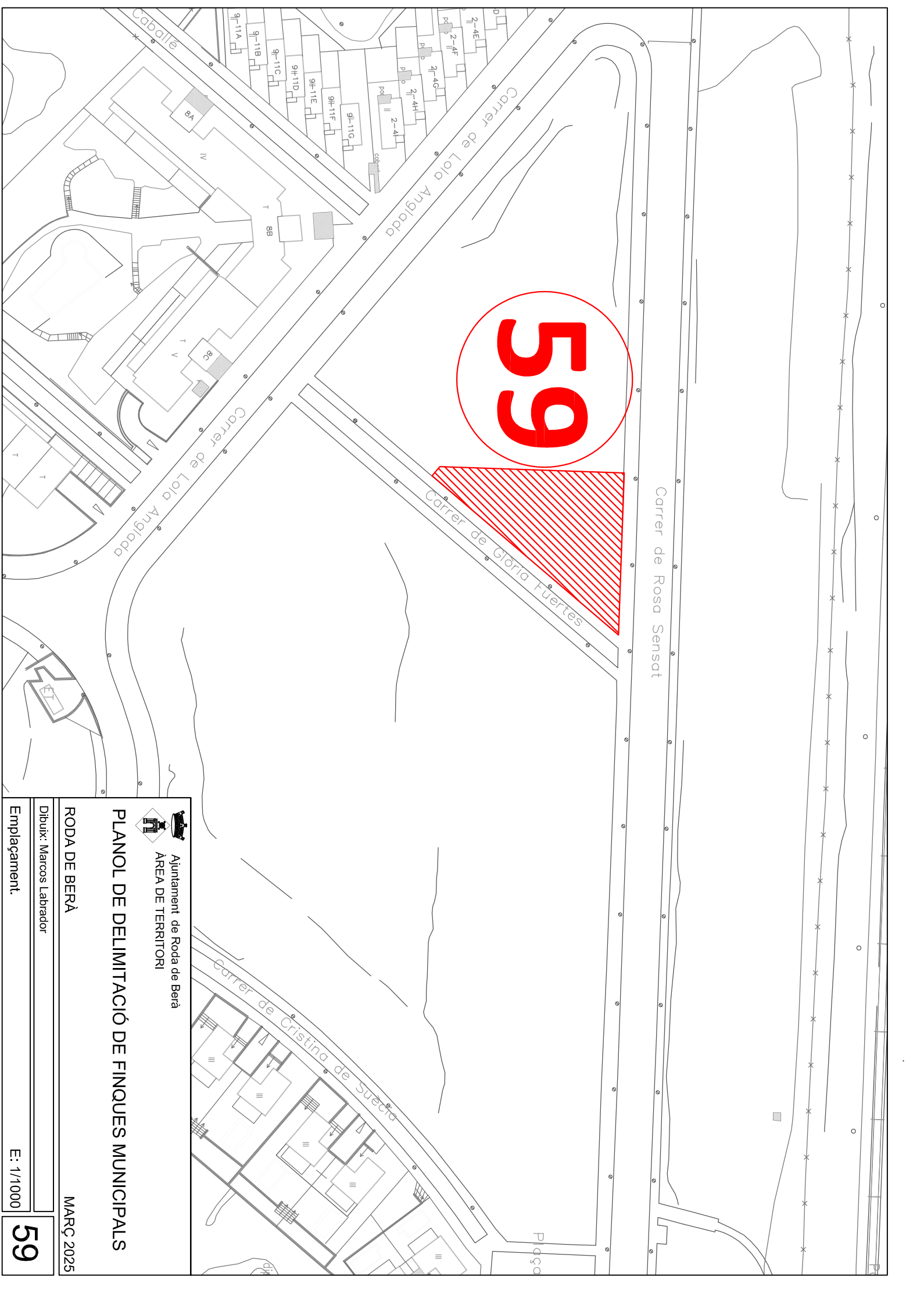
MARÇ 2025

Dibuix: Marcos Labrador

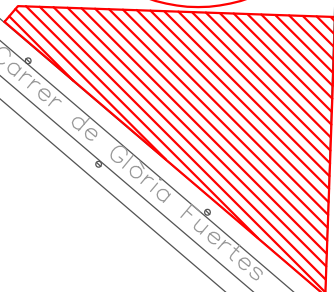
Emplacament:

E: 1/1000

58



59



Ajuntament de Roda de Berà
ÀREA DE TERRITORI

PLANOL DE DELIMITACIÓ DE FINQUES MUNICIPALS

RODA DE BERÀ

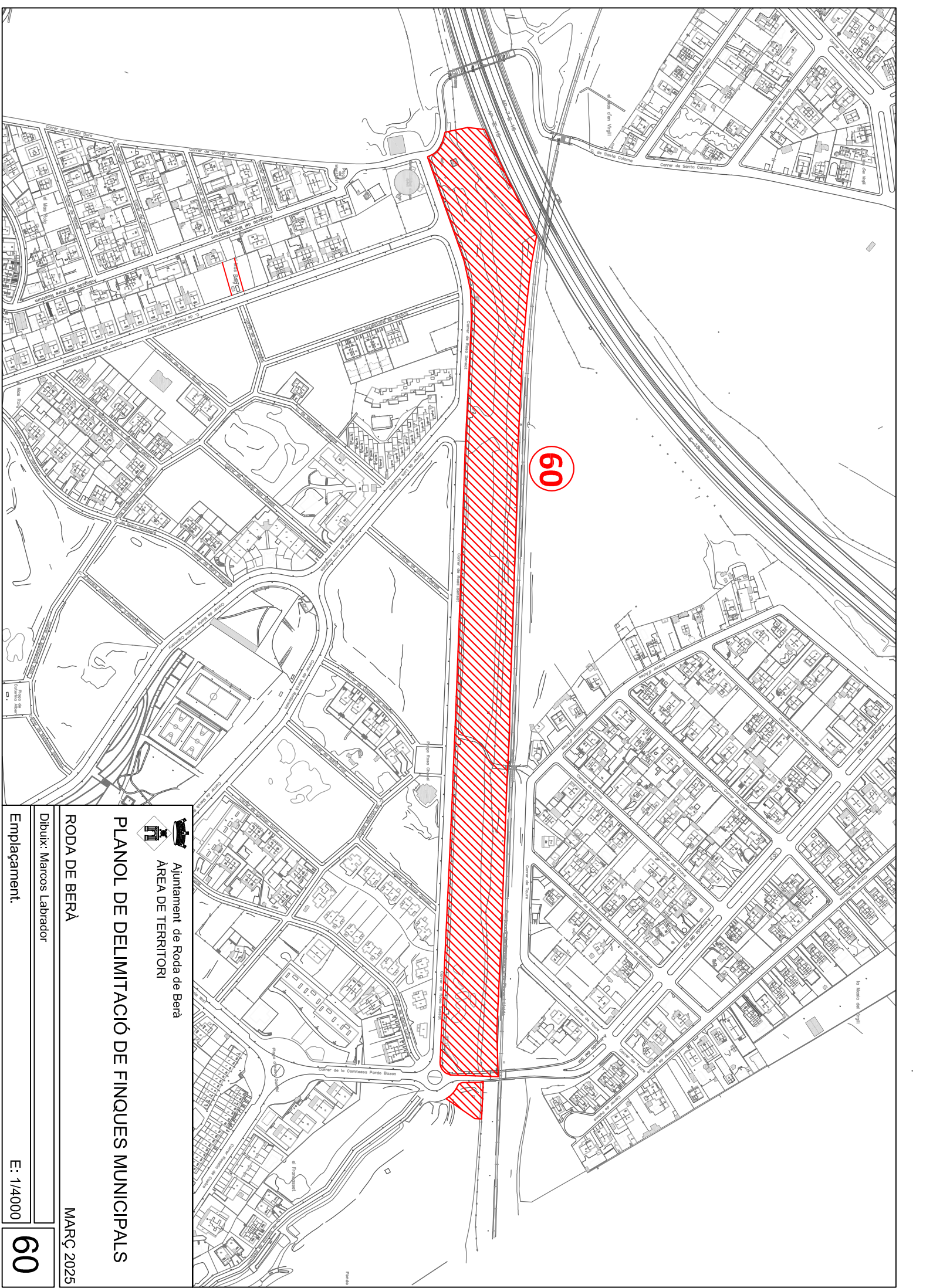
MARÇ 2025

Dibuix: Marcos Labrador

Emplaçament:

E: 1/1000

59



Ajuntament de Roda de Berà
ÀREA DE TERRITORI

PLANOL DE DELIMITACIÓ DE FINQUES MUNICIPALS

RODA DE BERÀ

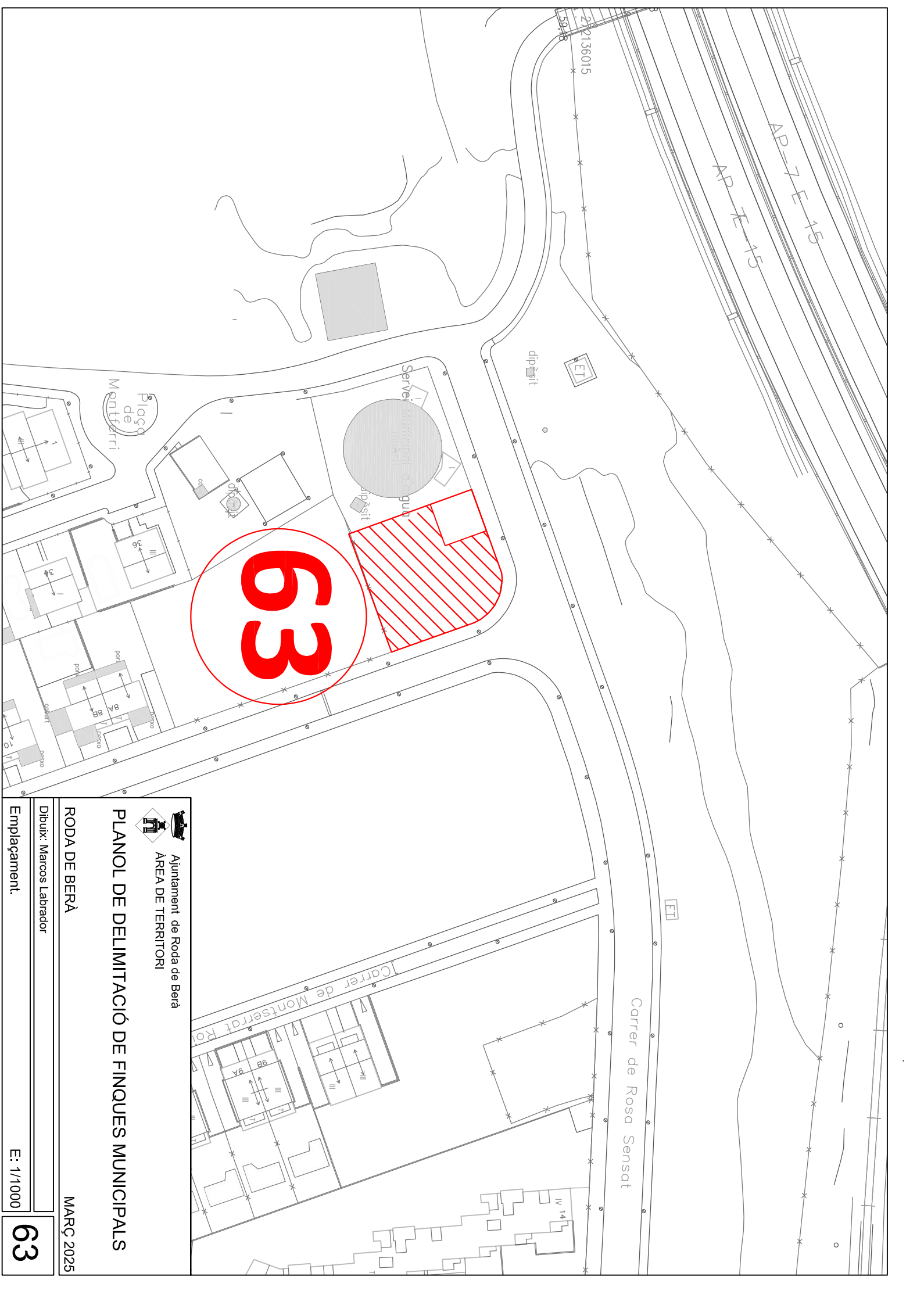
Dibuix: Marcos Labrador

Emplaçament:

MARÇ 2025

E: 1/4000

60



Ajuntament de Roda de Berà
ÀREA DE TERRITORI

PLANOL DE DELIMITACIÓ DE FINQUES MUNICIPALS

RODA DE BERÀ

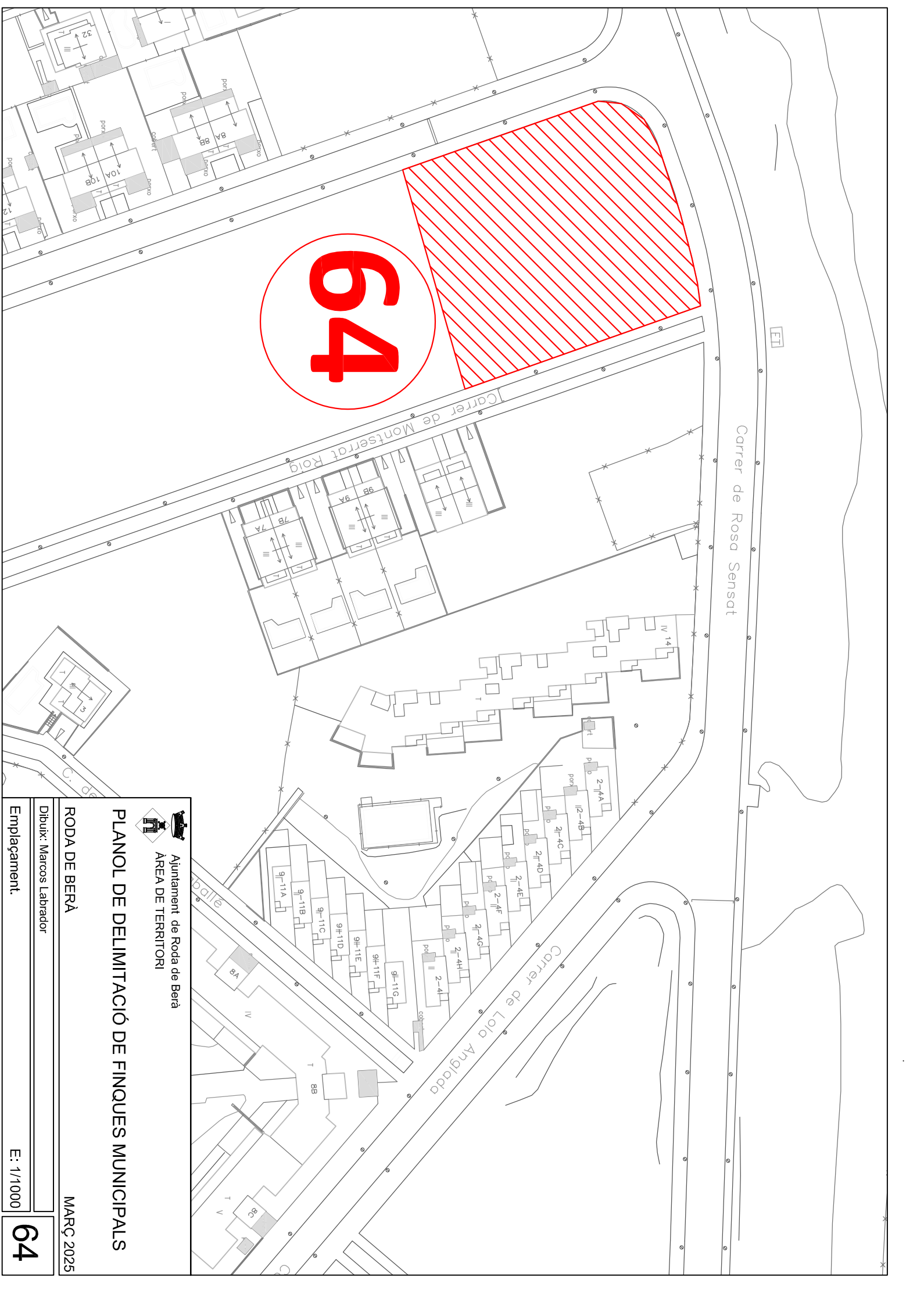
MARÇ 2025

Dibuix: Marcos Labrador

Emplaçament:

E: 1/1000

63



64



Ajuntament de Roda de Berà
ÀREA DE TERRITORI

PLANOL DE DELIMITACIÓ DE FINQUES MUNICIPALS

RODA DE BERÀ

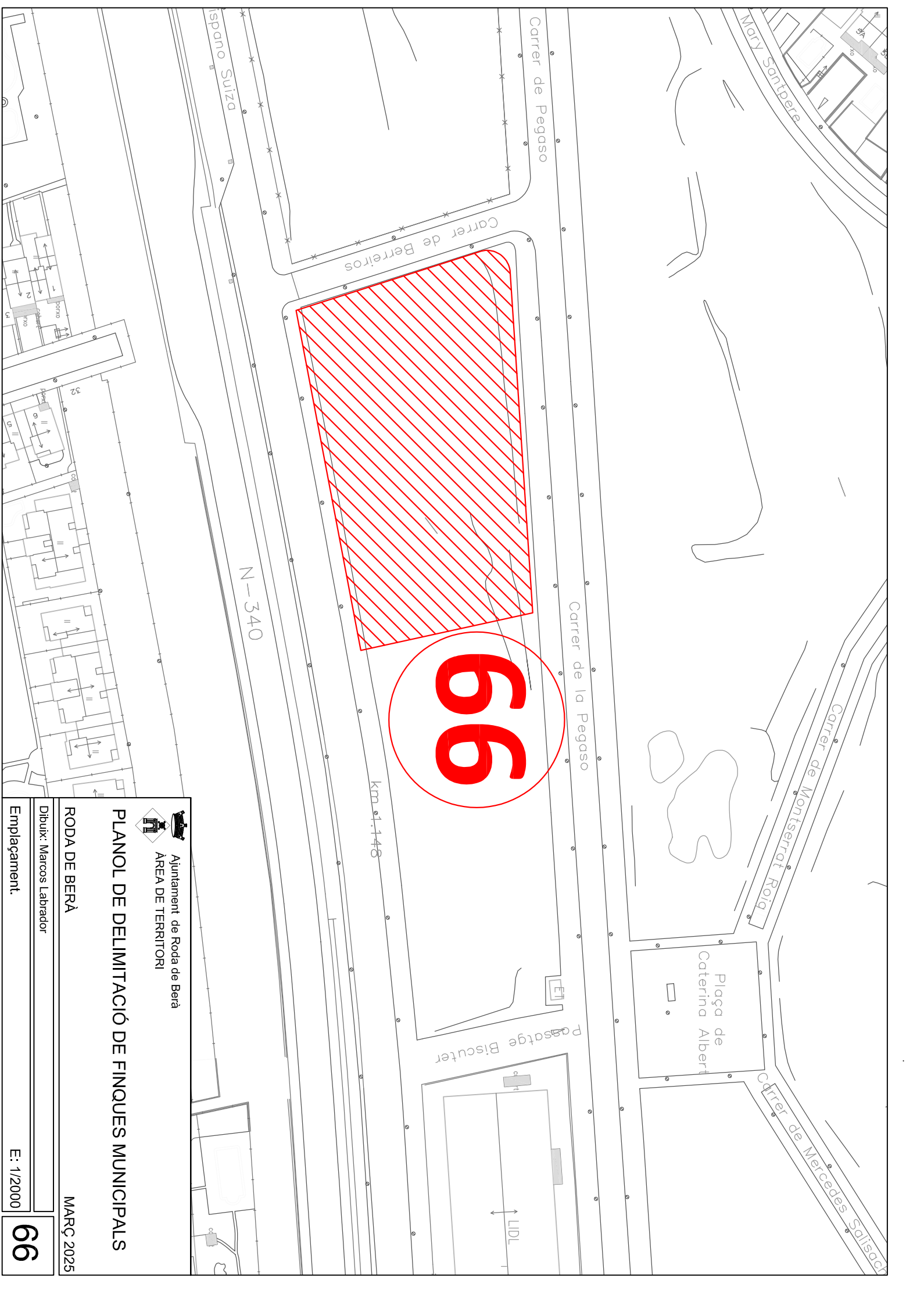
MARÇ 2025

Dibuix: Marcos Labrador

Emplacament:

E: 1/1000

64




Ajuntament de Roda de Berà
ÀREA DE TERRITORI

PLANOL DE DELIMITACIÓ DE FINQUES MUNICIPALS

RODA DE BERÀ

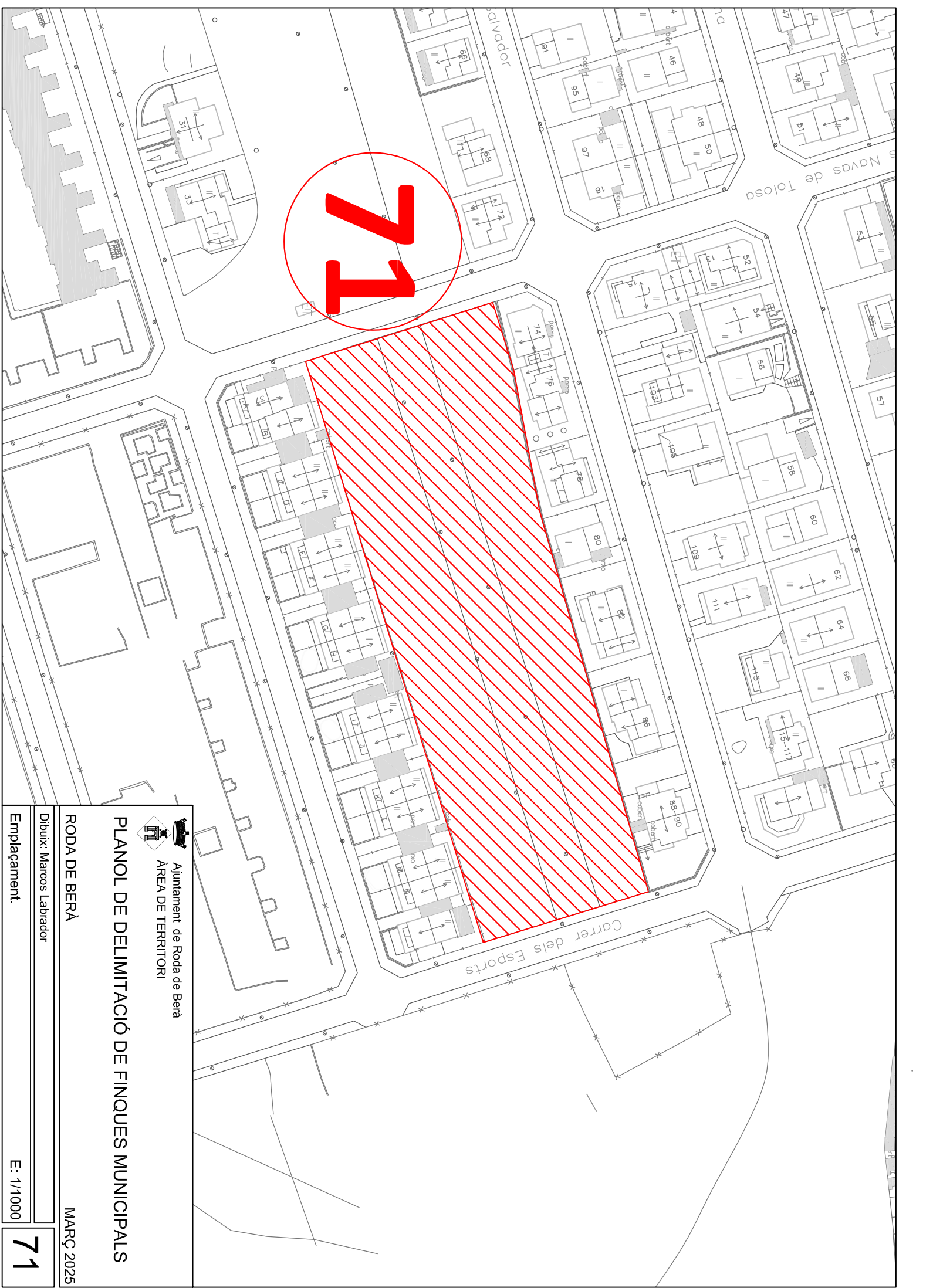
MARÇ 2025

Dibuix: Marcos Labrador

Emplaçament:

E: 1/2000

66



71



Ajuntament de Roda de Berà
ÀREA DE TERRITORI

PLANOL DE DELIMITACIÓ DE FINQUES MUNICIPALS

RODA DE BERÀ

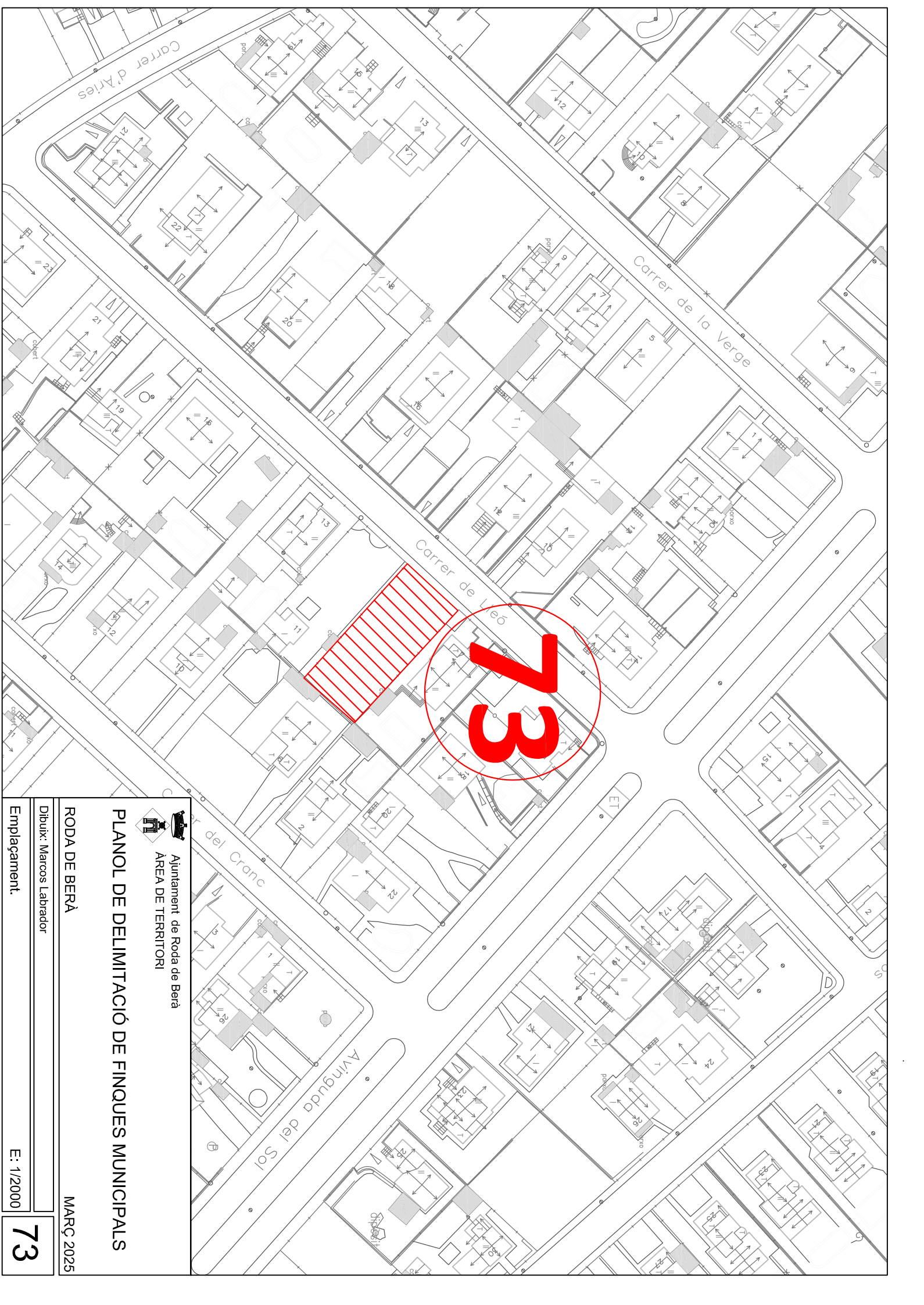
MARÇ 2025

Dibuix: Marcos Labrador

Emplaçament:

E: 1/1000

71




Ajuntament de Roda de Berà
ÀREA DE TERRITORI

PLANOL DE DELIMITACIÓ DE FINQUES MUNICIPALS

RODA DE BERÀ

Dibuix: Marcos Labrador

Emplacament:

MARÇ 2025

E: 1/2000

73