



Asunto: **Servicios afectados**

Barcelona, 25 de de Julio de 2025

Estimados señores:

Nos complace remitir la información que nos han solicitado referente a nuestros servicios en la zona afectada, en respuesta a su solicitud.

Sin embargo, hacemos constar que los datos facilitados son a título orientativo y no se podrá eludir ninguna responsabilidad alegando que la información aportada sea defectuosa, ya que puede resultar afectada por la topografía del terreno, por modificaciones pendientes de nuestro entorno gráfico o obras que se puedan realizar desde el transcurso de esta solicitud hasta la ejecución de su proyecto.

Asimismo, les recordamos que a la hora de la ejecución de su proyecto, tendrán que volver a contactar con nosotros para realizar el replanteo de la afectación y las soluciones a la misma y la correspondiente firma del acta de replanteo.

Estamos a su disposición para cualquier duda o aclaración.

Reciban cordiales saludos,

Jordi Cirera
Institut Municipal d'Informàtica
Responsable de Telecomunicaciones



CONDICIONES DE CESIÓN DE LA DOCUMENTACIÓN

Todos los contenidos cartográficos incluidos en la presente documentación son propiedad del Ayuntamiento de Barcelona. El Ayuntamiento de Barcelona no es responsable de la información que se puede obtener a través de enlaces a sistemas externos. La información cartográfica le ampara la legislación vigente en materia de propiedad intelectual. Los usuarios no adquieren ningún título, derecho o interés sobre esta información. Los usuarios son los responsables del uso que hagan de la información contenida en la documentación entregada.

Condiciones de cesión del uso de los datos

1. Los derechos de uso de los datos son válidos única y exclusivamente para uso interno o para llevar a cabo estudios o proyectos propios o destinados a terceros.
2. Los usuarios no pueden utilizar la información para otros fines los que están autorizados expresamente y siempre deben hacer constar la procedencia de la información: "Ayuntamiento de Barcelona - Información de base y cartografía (IBC)". Por otra parte, el Ayuntamiento o sus representantes pueden reclamar el pago de los usos realizados, además de las indemnizaciones pertinentes por daños y perjuicios.
3. Los usuarios no pueden ceder los datos obtenidos, ni total ni parcialmente, a terceros sin autorización expresa del Ayuntamiento de Barcelona o de sus representantes.
4. Los datos proporcionados a los usuarios son copia fiel de los datos integrados, hasta la fecha de hoy, a las bases de datos cartográficas del Ayuntamiento de Barcelona (IMI-IBC). Por tanto, no nos hacemos responsables de los posibles errores u omisiones que detecten los usuarios o terceros, ni de los posibles perjuicios que se deriven del uso de esta información.



Assumpte: **Serveis afectats d'Enllumenat Públic.**

Benvolguts senyors:

Barcelona, 25 de de Julio de 2025

En referència a la seva sol·licitud, s'adjunta la documentació dels serveis afectats d'enllumenat públic.

Tanmateix, fem constar que les dades facilitades son a títol orientatiu i que no es podrà eludir cap responsabilitat al·legant que la informació aportada sigui defectuosa, atès que pot resultar afectada per modificacions pendents del nostre entorn gràfic o bé per obres que es puguin realitzar des del transcurs d'aquesta petició fins a la execució del seu projecte.

Caldrà respectar i per tant complir les disposicions legals vigents quant a distàncies de seguretat entre els paral·lelismes i creuaments amb altres serveis, així com col·locar les proteccions adequades en cas de ser necessari.

No està permès fer us dels pericons ni tubulars de la instal·lació d'enllumenat.

El lliurament d'aquesta informació no suposa l'autorització ni la conformitat per part d'Enllumenat públic de Barcelona al projecte d'obra en curs, ni eximeix als executors de l'obra de les responsabilitats per danys i perjudicis directes o indirectes causats en les instal·lacions d'Enllumenat públic.

En el cas que, tant en fase de projecte com en fase d'obra, es detecti una possible afectació a la instal·lació d'Enllumenat públic, caldrà informar al Departament d'enllumenat, a Cristina Collado, via telefònica al 932914380 i via mail a ccollado@bcn.cat.

En cas de produir-se danys en les instal·lacions, caldrà comunicar-ho immediatament al Departament d'enllumenat públic de Barcelona i les actuacions derivades que siguin necessàries per restablir el servei es realitzaran per part del mantenidor de la zona a càrrec de les obres. Es reserva el dret d'emprendre les accions legals que considerin oportunes, així com el dret a reclamar les indemnitzacions pels danys i perjudicis causats. A més, tots els danys i perjudicis directes o indirectes que es puguin derivar a tercers, siguin materials o personals, també seran per compte i risc del promotor o executor de l'obra.

Restem a la seva disposició per a qualsevol dubte o aclariment.



Asunto: Servicios afectados de la red semafórica y de regulación dinámica del tráfico.

Barcelona, 25 de Julio de 2025

Apreciados usuarios, Apreciadas usuarias:

En referencia a vuestra solicitud, se adjunta la documentación de los servicios subterráneos existentes de la red semafórica y de regulación dinámica del tráfico.

Aun así, hacemos constar que los datos facilitados lo son a título orientativo, tienen carácter de esquema y que no se podrá eludir cualquier responsabilidad ni alegar que la información aportada sea defectuosa, dado que pueda resultar afectada por modificaciones pendientes de nuestro entorno gráfico o bien por obras que se puedan realizar desde el transcurso de esta petición hasta la ejecución de su proyecto.

Se deberán respetar, y por lo tanto cumplir, todas las disposiciones legales vigentes en cuanto a distancias de seguridad entre los paralelismos y cruces con otros servicios, así como colocar las protecciones adecuadas en caso de ser necesarias.

No se está permitido hacer uso de las arquetas ni tubulares de la instalación de regulación semafórica y dinámica del tráfico.

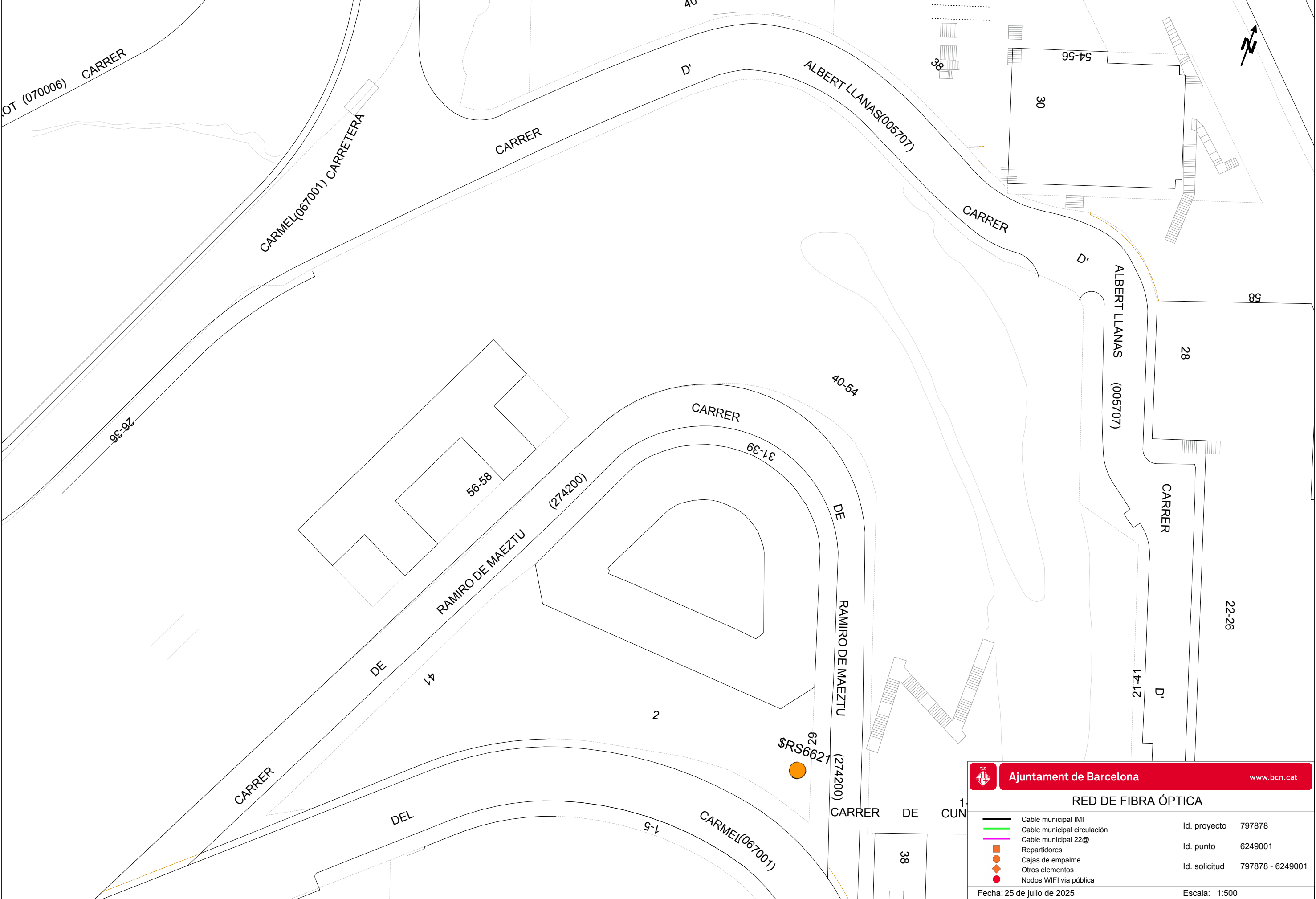
La entrega de esta información no supone la autorización ni la conformidad por parte del Departament d'Espai Urbà del Ayuntamiento de Barcelona al proyecto de obra en curso, ni exime a los ejecutores de la obra de las responsabilidades por daños y perjuicios directos o indirectos que puedan ser causados en las instalaciones municipales.


En el supuesto de que, tanto en fase de proyecto como en fase de obra, se detecte una posible afectación a la instalación de regulación semafórica y dinámica del tráfico, hará falta que se informe al Departamento d'Espai Urbà, vía telefónica al 932914198 / 934023425 o vía correo electrónico a SemaforsReps@bcn.cat.

En caso de que se produzcan daños en las instalaciones, hará falta que lo comuniquen inmediatamente al Departament d'Espai Urbà, y las actuaciones derivadas que sean necesarias para el establecimiento de la normalidad en el servicio se realizarán por parte de la empresa de mantenimiento de la zona a cargo de las obras.

Se reserva el derecho de emprender las acciones legales que se consideren oportunas, así como también el derecho a reclamar las indemnizaciones por los daños y perjuicios causados. Además, todos los daños y perjuicios directos o indirectos que se puedan derivar a terceros, sean materiales o personales, también serán a cuenta y riesgo del promotor o ejecutor de la obra.

Quedamos a su disposición para cualquier duda o aclaración.












Ajuntament de Barcelona

www.bcn.cat

RED DE FIBRA ÓPTICA

 Cable municipal IMI	Id. proyecto	797878
 Cable municipal circulación	Id. punto	6249001
 Cable municipal 22@	Id. solicitud	797878 - 6249001
 Repartidores		
 Cajas de empalme		
 Otros elementos		
 Nodos WIFI via pública		

Fecha: 25 de julio de 2025

Escala: 1:500

