ANNEX -4-

- PLÀNOLS -

Ajuntament de Sils

pwacs

1

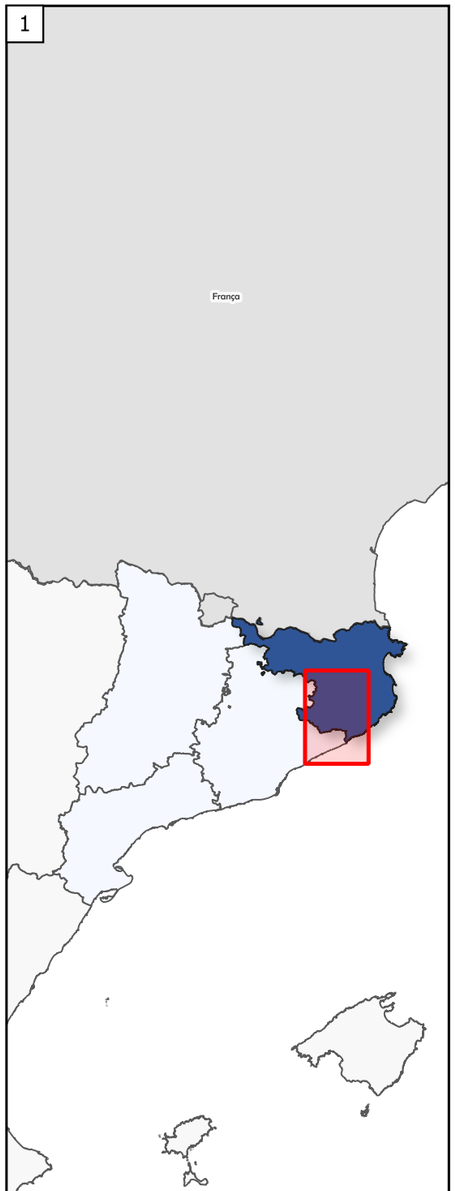

2

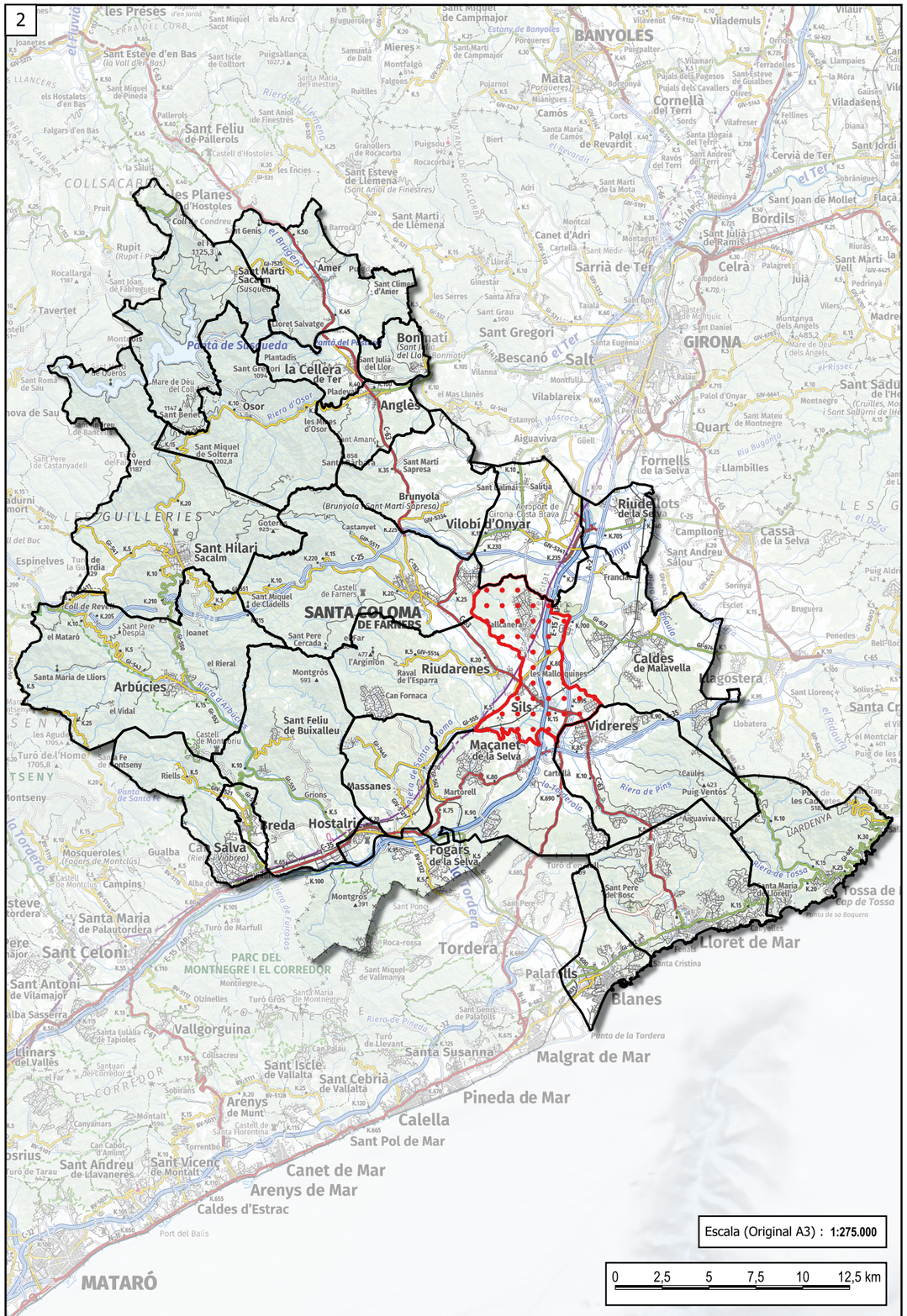

3

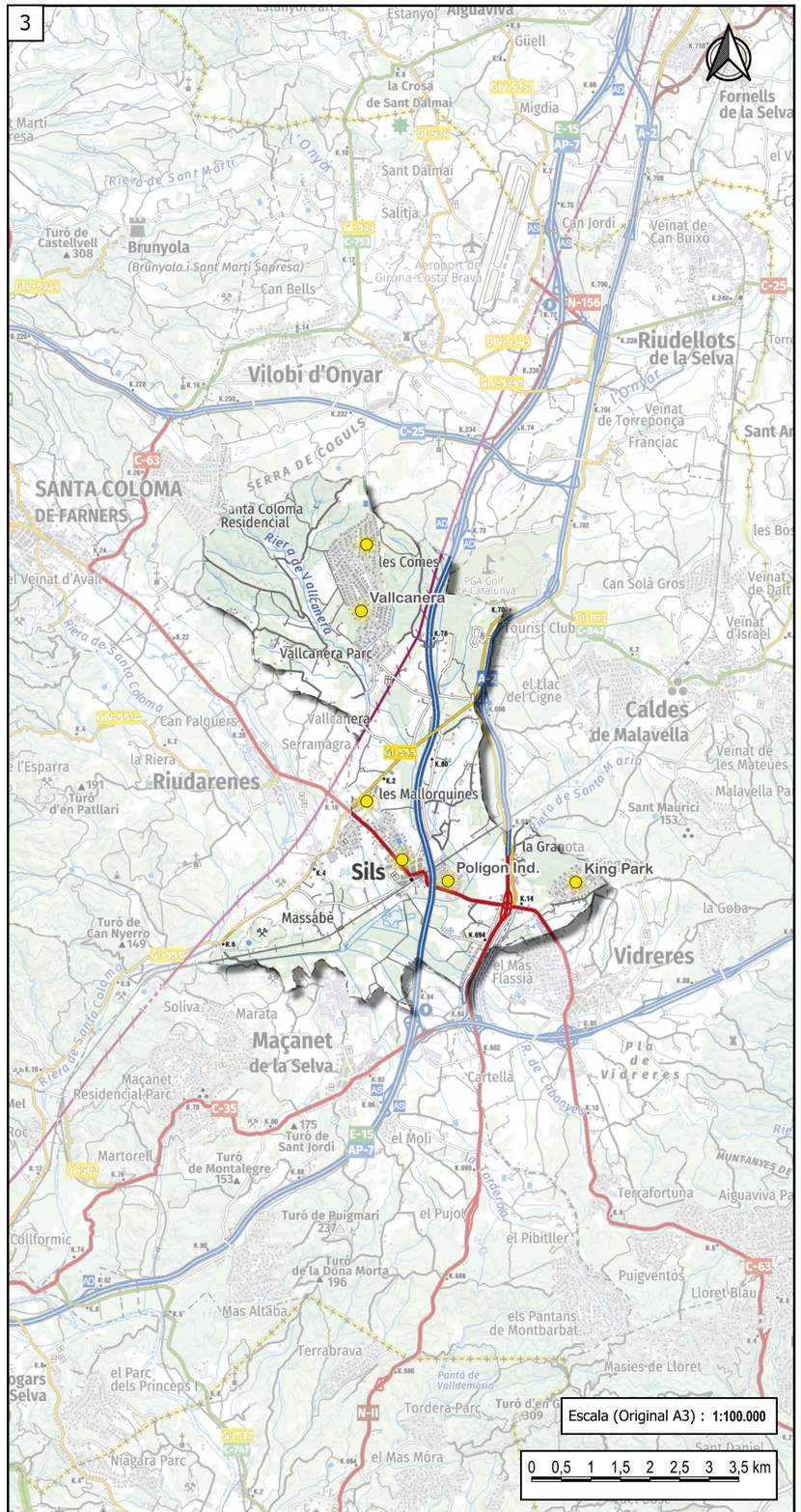

Ajuntament de Sils

Autor : pwacs

Nom del projecte :
Reglament dels serveis d'Abastament d'Aigua i Clavegueram del municipi de Sils (Selva)

Títol del plànol :
Siutació i emplaçament

Nº plànol : **1**

Fulls: **01 de 01**

Data : **setembre 2024**

SRC : **ETRS89 / UTM zone 31N**

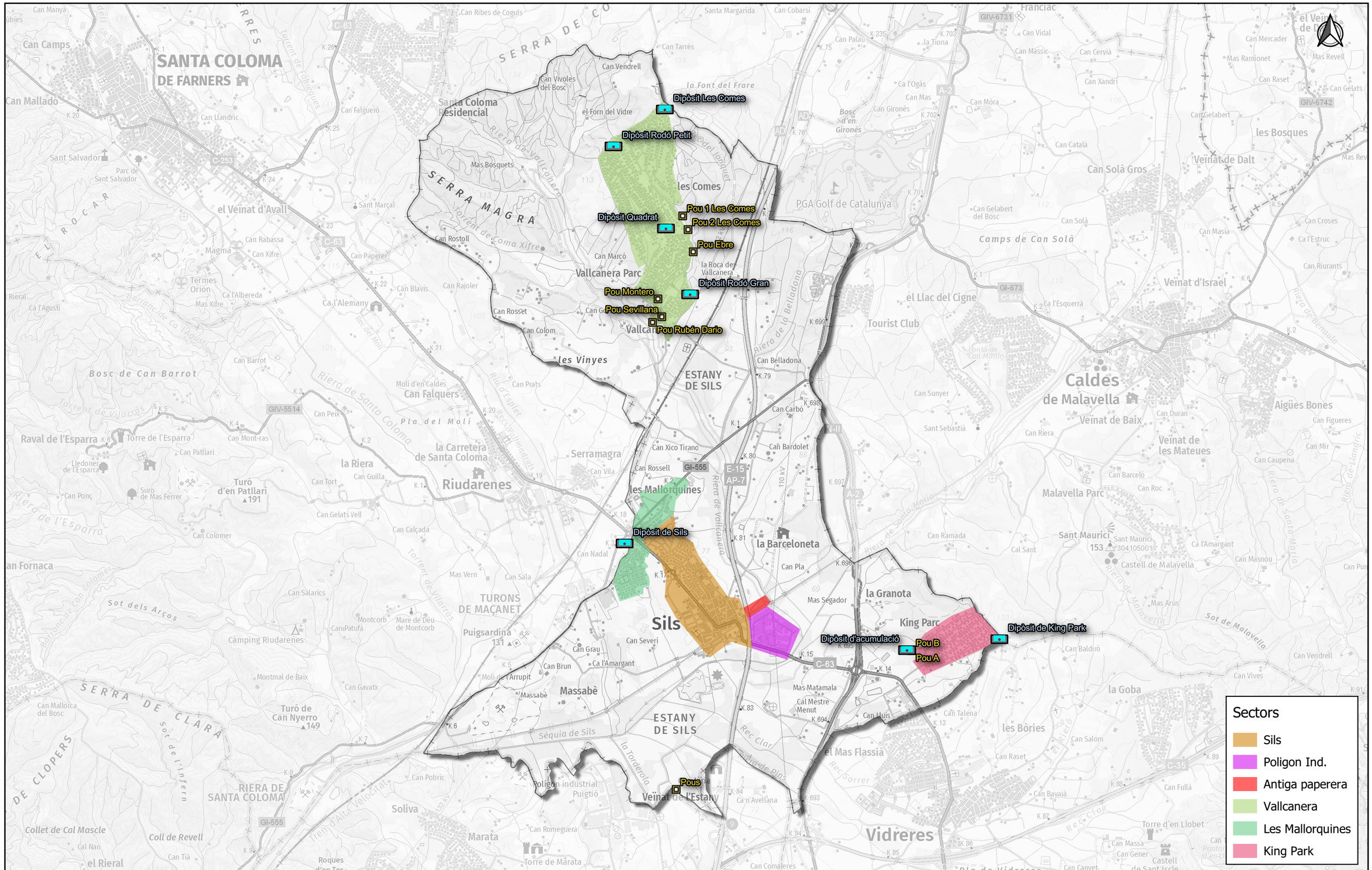

Ajuntament de Sils	Autor : pwacs	Nom del projecte : **Reglament dels serveis d'Abastament d'Aigua i Clavegueram del municipi de Sils (Selva)**	Títol del plànol : **Sectors de la Xarxa d'Abastament d'Aigua Potable**	Nº plànol : **2**	Escala (Originals A3): 0 500 1.000 1.500 m **1:40.000**
				Fulls: **01 de 07**	Data : **setembre 2024**
					SRC : **ETRS89 / UTM zone 31N**

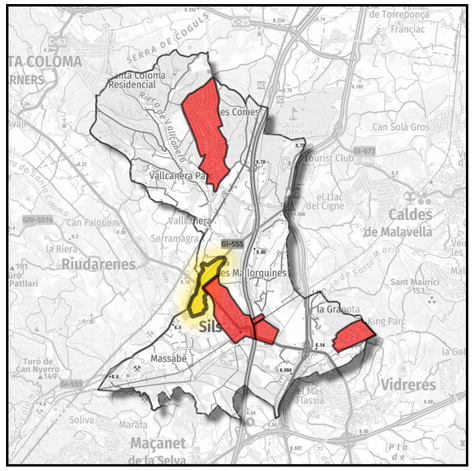

Dipòsit de Sils

Dipòsit
Captació (pou)
Xarxa d'abastament

Ajuntament de Sils	Autor : pwacs	Nom del projecte : **Reglament dels serveis d'Abastament d'Aigua i Clavegueram del municipi de Sils (Selva)**	Títol del plànol : **Xarxa d'Abastament d'Aigua Potable del Sector de les Mallorquines**	Nº plànol : **2** / Fulls: **02 de 07**	Escala (Originals A3): 0 100 200 300 m **1:7.500** / Data : **setembre 2024** / SRC : **ETRS89 / UTM zone 31N**

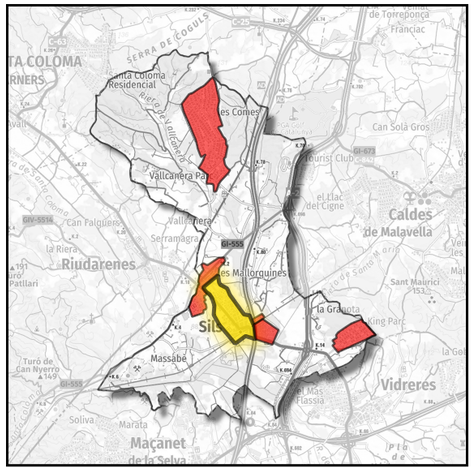

Dipòsit de Sils

Dipòsit
Captació (pou)
Xarxa d'abastament

Ajuntament de Sils	Autor : pwacs	Nom del projecte : **Reglament dels serveis d'Abastament d'Aigua i Clavegueram del municipi de Sils (Selva)**	Títol del plànol : **Xarxa d'Abastament d'Aigua Potable del Sector de Sils**	Nº plànol : **2** / Fulls: **03 de 07**	Escala (Originals A3): 0 200 400 m **1:10.000** / Data : **setembre 2024** / SRC : **ETRS89 / UTM zone 31N**

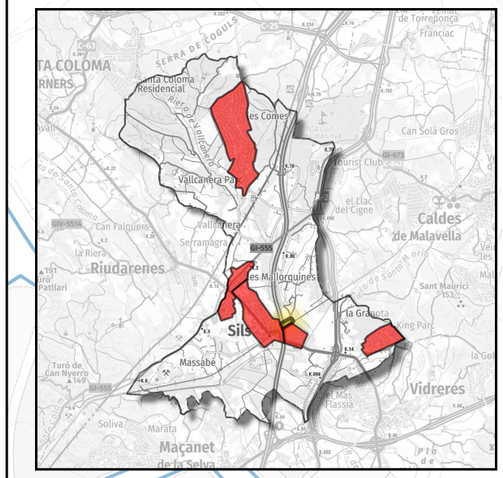

Dipòsit

Captació (pou)

Xarxa d'abastament

Ajuntament de Sils	Autor : pwacs	Nom del projecte : **Reglament dels serveis d'Abastament d'Aigua i Clavegueram del municipi de Sils (Selva)**	Títol del plànol : **Xarxa d'Abastament d'Aigua Potable del Sector de l'Antiga paperera**	Nº plànol : **2**	Escala (Originals A3): 0 25 50 75 100 m **1:2.500**
				Fulls: **04 de 07**	Data : **setembre 2024** / SRC : **ETRS89 / UTM zone 31N**

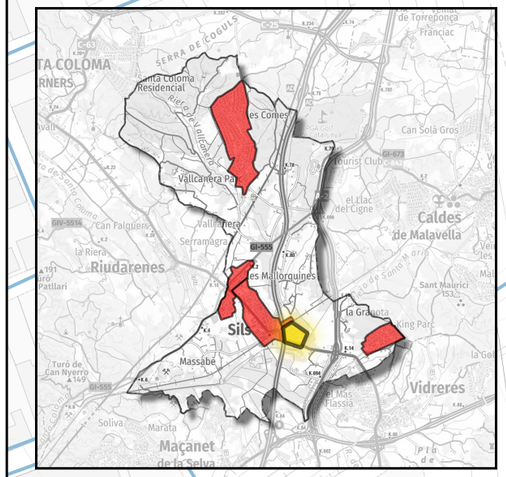

Ajuntament de Sils

Autor : pwacs

Nom del projecte :
Reglament dels serveis d'Abastament d'Aigua i Clavegueram del municipi de Sils (Selva)

Títol del plànol :
Xarxa d'Abastament d'Aigua Potable del Sector del Polígon Industrial

Nº plànol : **2**

Fulls: **05 de 07**

Escala (Originals A3): 0 25 50 75 100 m **1:2.500**

Data : **setembre 2024**

SRC : **ETRS89 / UTM zone 31N**

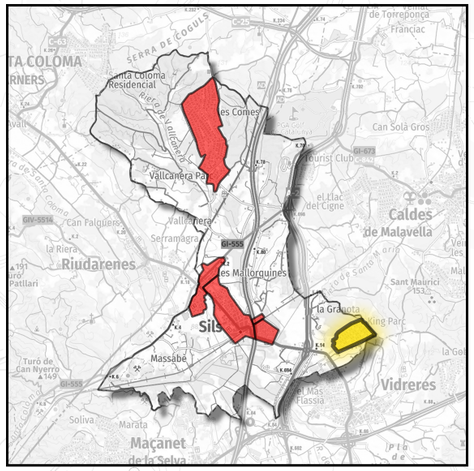

Ajuntament de Sils	Autor : pwacs	Nom del projecte : **Reglament dels serveis d'Abastament d'Aigua i Clavegueram del municipi de Sils (Selva)**	Títol del plànol : **Xarxa d'Abastament d'Aigua Potable del Sector de King Park**	Nº plànol : **2** Fulls: **06 de 07**	Escala (Originals A3): 0 50 100 150 200 m **1:5.000** Data : **setembre 2024** SRC : **ETRS89 / UTM zone 31N**

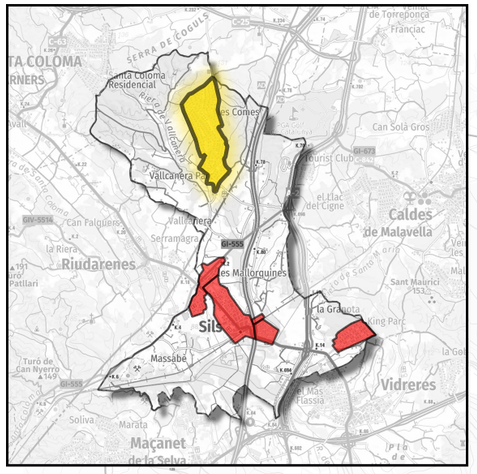

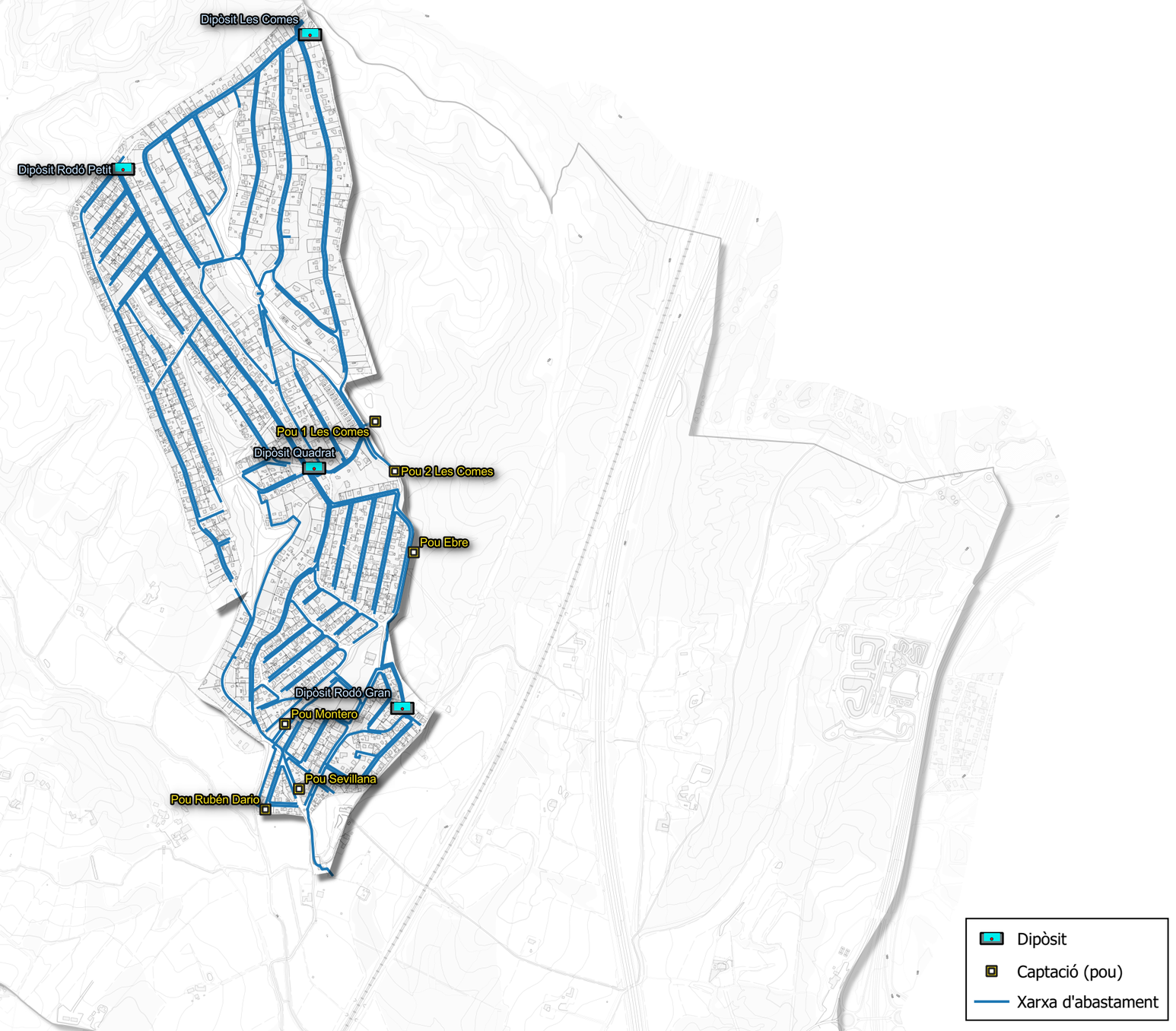

Ajuntament de Sils

Autor : pwacs

Nom del projecte :

Reglament dels serveis d'Abastament d'Aigua i Clavegueram del municipi de Sils (Selva)

Títol del plànol :

Xarxa d'Abastament d'Aigua Potable del Sector de Vallcanera

Nº plànol : **2**

Fulls: **07 de 07**

Escala (Originals A3): 0 200 400 600 m **1:15.000**

Data : **setembre 2024**

SRC : **ETRS89 / UTM zone 31N**

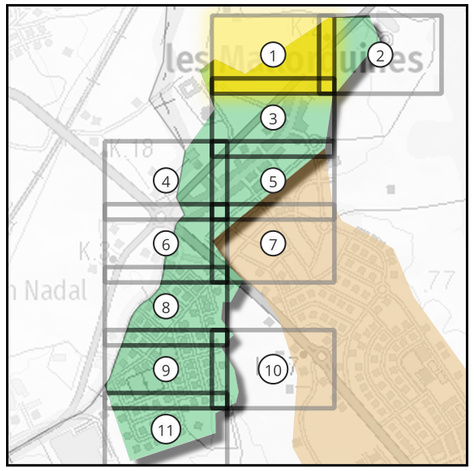



Ajuntament de Sils	Autor : pwacs	Nom del projecte : **Establiment dels serveis d'Abastament d'Aigua i Clavegueram del municipi de Sils (Selva)**	Títol del plànol : **Xarxa d'Abastament d'Aigua Potable del Sector de Les Mallorquines**	Nº plànol : **3** Fulls: **01 de 11**	Escala (Originals A3): 0 10 20 30 m **1:1.000** Data : **setembre 2024** SRC : **ETRS89 / UTM zone 31N**

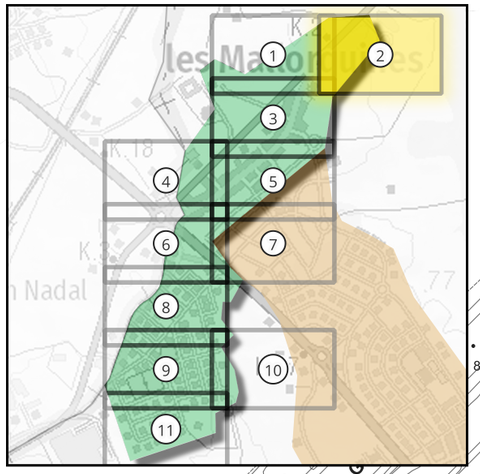

Millennium

diposit

km 2

FCØ100

Xarxa d'abastament

Hidrant

Xarxa de distribució

Ajuntament de Sils	Autor : pwacs	Nom del projecte : **Establiment dels serveis d'Abastament d'Aigua i Clavegueram del municipi de Sils (Selva)**	Títol del plànol : **Xarxa d'Abastament d'Aigua Potable del Sector de Les Mallorquines**	Nº plànol : **3** / Fulls: **02 de 11**	Escala (Originals A3): 0 10 20 30 m **1:1.000** / Data : **setembre 2024** / SRC : **ETRS89 / UTM zone 31N**

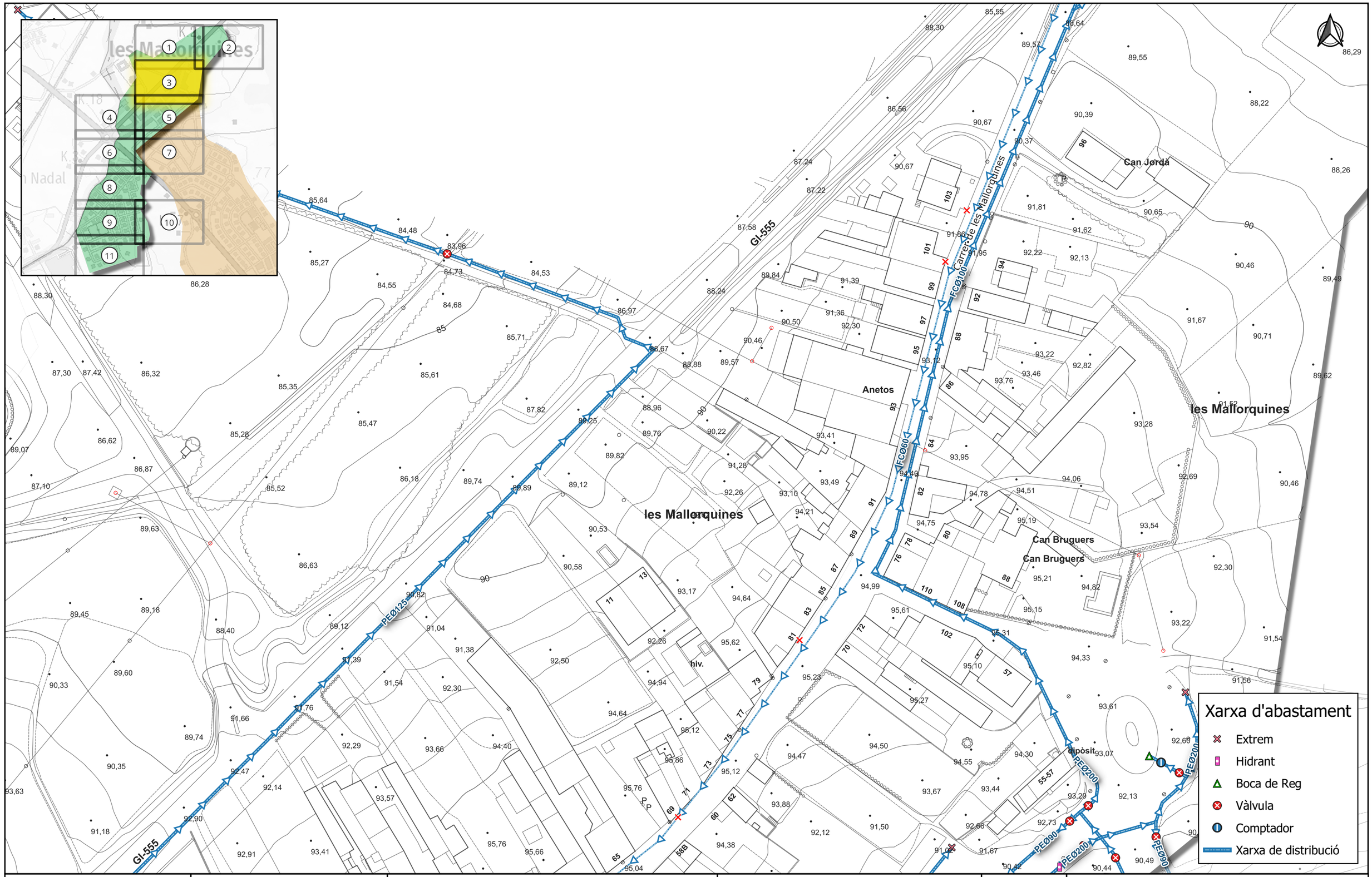

Ajuntament de Sils	Autor : pwacs	Nom del projecte : Establiment dels serveis d'Abastament d'Aigua i Clavegueram del municipi de Sils (Selva)	Títol del plànol : Xarxa d'Abastament d'Aigua Potable del Sector de Les Mallorquines	Nº plànol : 3	Escala (Originals A3): 0 10 20 30 m 1:1.000
				Fulls: 03 de 11	Data : setembre 2024 / SRC : ETRS89 / UTM zone 31N

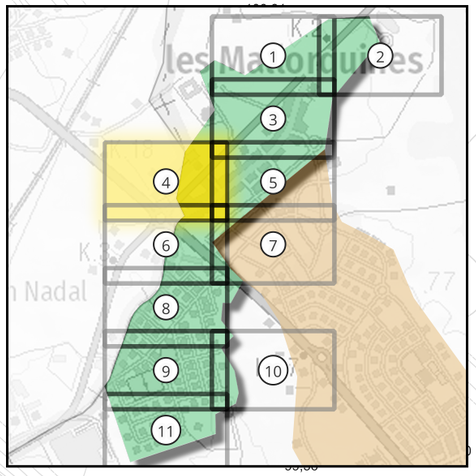

Camps de l'Hostal

les Mallorquines

Ferreteria agrícola Robert

el Reco

dipòsit

ruïnes

diposit

Hostal les Mallorquines

cobert

Carretera de Santa Coloma

Carrer del Pagès

GI-555

PEØ125

FCØ60

Xarxa d'abastament

Extrem

Vàlvula

Xarxa de distribució

Ajuntament de Sils

Autor : pwacs

Nom del projecte :
Establiment dels serveis d'Abastament d'Aigua i Clavegueram del municipi de Sils (Selva)

Títol del plànol :
Xarxa d'Abastament d'Aigua Potable del Sector de Les Mallorquines

Nº plànol : **3**

Fulls: **04 de 11**

Escala (Originals A3): 0 10 20 30 m **1:1.000**

Data : **setembre 2024**

SRC : **ETRS89 / UTM zone 31N**

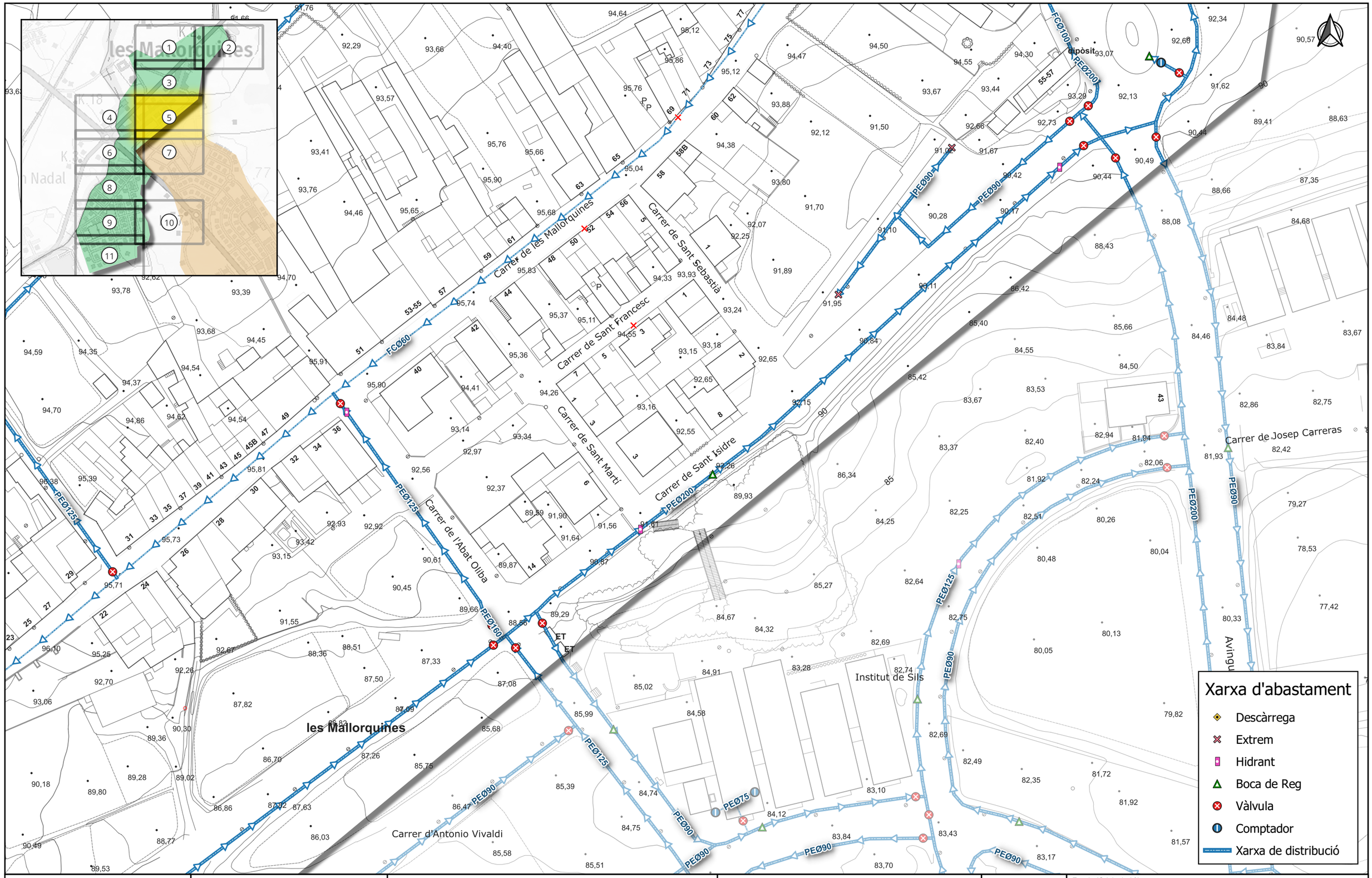

Ajuntament de Sils	Autor : pwacs	Nom del projecte : Establiment dels serveis d'Abastament d'Aigua i Clavegueram del municipi de Sils (Selva)	Títol del plànol : Xarxa d'Abastament d'Aigua Potable del Sector de Les Mallorquines	Nº plànol : 3	Escala (Originals A3): 0 10 20 30 m 1:1.000
				Fulls: 05 de 11	Data : setembre 2024 / SRC : ETRS89 / UTM zone 31N

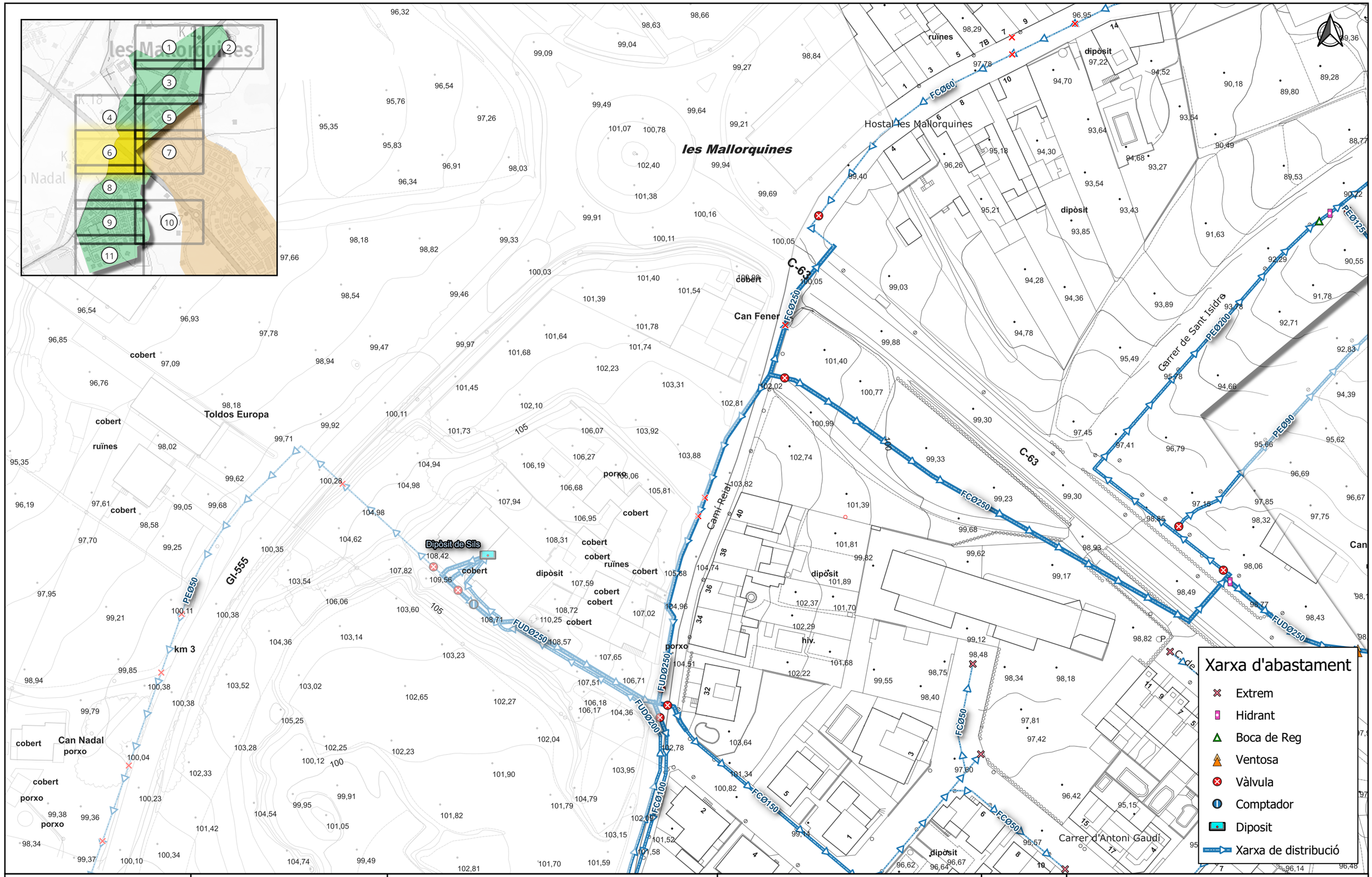

Ajuntament de Sils	Autor : pwacs	Nom del projecte : Establiment dels serveis d'Abastament d'Aigua i Clavegueram del municipi de Sils (Selva)	Títol del plànol : Xarxa d'Abastament d'Aigua Potable del Sector de Les Mallorquines	Nº plànol : 3	Escala (Originals A3): 0 10 20 30 m 1:1.000
				Fulls: 06 de 11	Data : setembre 2024 / SRC : ETRS89 / UTM zone 31N

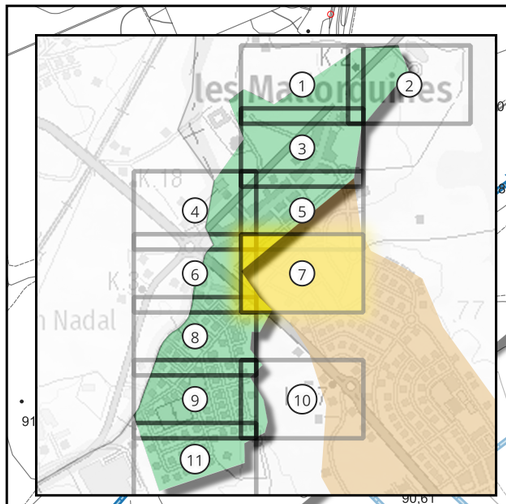

les Mallorquines

Carrer d'Antonio Vivaldi
Carrer de Lluís Llach
Carrer de Joan Manel Serrat
Carrer de Tete Montoliu
Carrer de l'Abat Oliba
Carrer de Josep Carreras
Carrer de Montserrat Caballé

PEØ90
PEØ75
PEØ125
PEØ200
PEØ50
PEØ160
FUDØ250
FCØ060

Can Mauricí
ruïnes
Can Pedrosa
Can Grill
C. de Salvador Dalí

Xarxa d'abastament

- Descàrrega
- Hidrant
- Boca de Reg
- Ventosa
- Vàlvula
- Comptador
- Xarxa de distribució

Ajuntament de Sils

Autor : pwacs

Nom del projecte :
Establiment dels serveis d'Abastament d'Aigua i Clavegueram del municipi de Sils (Selva)

Títol del plànol :
Xarxa d'Abastament d'Aigua Potable del Sector de Les Mallorquines

Nº plànol : **3**

Fulls: **07 de 11**

Escala (Originals A3): 0 10 20 30 m **1:1.000**

Data : **setembre 2024**

SRC : **ETRS89 / UTM zone 31N**

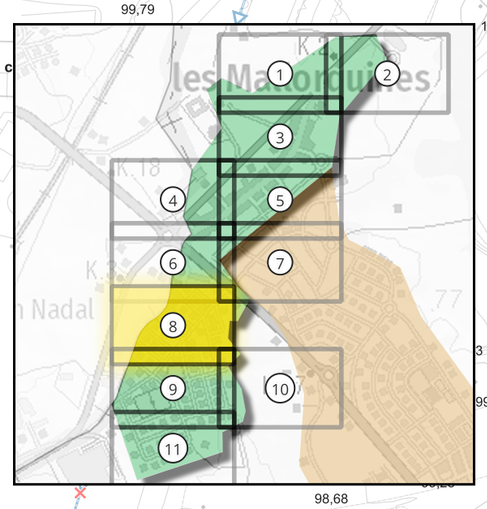

Carrer Bassa i Armengol
Carrer Ignasi Vidal i Barraquer
Carrer d'Emili Grahit
Carrer de Bernat Boada
Carrer de Josep Trueta
Carrer d'Antoni Gaudí
Avinguda de Jaume I
Carrer de Narcís Monturiol
Supermercat les Mallorquines
Llar d'infant
Can Barreto Nou
porxo
cobert
dipòsit
FUDØ200
FCØ100
FCØ150
FCØ125
FCØ60
FCØ50
PEØ75
PVCØ90

Xarxa d'abastament

- Extrem
- Hidrant
- Boca de Reg
- Vàlvula
- Xarxa de distribució

Ajuntament de Sils	Autor : pwacs	Nom del projecte : Establiment dels serveis d'Abastament d'Aigua i Clavegueram del municipi de Sils (Selva)	Títol del plànol : Xarxa d'Abastament d'Aigua Potable del Sector de Les Mallorquines	Nº plànol : 3	Escala (Originals A3): 0 10 20 30 m 1:1.000
				Fulls: 08 de 11	Data : setembre 2024
					SRC : ETRS89 / UTM zone 31N

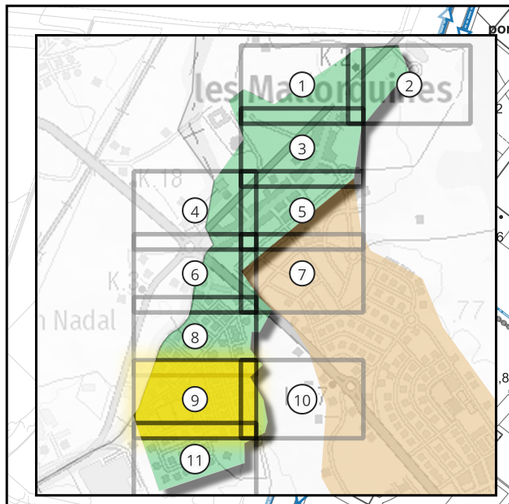

Carrer de Bernat Boada
Carrer de Narcís Monturiol
Carrer de Josep Trueta
Carrer de Gaspar Roig i Jalpí
Carrer del Vescomte de Cabrera
Carrer del Doctor Fleming
Carrer de Roger de Flor
Carrer de J. Anselm Clavé
Carrer de Pompeu Fabra
Plaça de l'Euro
Camp de futbol municipal
Centre social i esportiu
les Mallorquines
Good Wood
cobert
porxo
dipòsit
ET

FCØ50
FCØ125
FCØ100
FCØ60
FCØ80
PVCØ90
PVCØ63
PVCØ110
PVCØ50
PEØ50
PEØ63
PEØ125
FUDØ200

Xarxa d'abastament
- Extrem
- Hidrant
- Boca de Reg
- Vàlvula
- Xarxa de distribució

Ajuntament de Sils	Autor : pwacs	Nom del projecte : Establiment dels serveis d'Abastament d'Aigua i Clavegueram del municipi de Sils (Selva)	Títol del plànol : Xarxa d'Abastament d'Aigua Potable del Sector de Les Mallorquines	Nº plànol : 3	Escala (Originals A3): 0 10 20 30 m 1:1.000
				Fulls: 09 de 11	Data : setembre 2024 / SRC : ETRS89 / UTM zone 31N



Ajuntament de Sils	Autor : pwacs	Nom del projecte : **Establiment dels serveis d'Abastament d'Aigua i Clavegueram del municipi de Sils (Selva)**	Títol del plànol : **Xarxa d'Abastament d'Aigua Potable del Sector de Les Mallorquines**	Nº plànol : **3**	Escala (Originals A3): 0 10 20 30 m **1:1.000**
				Fulls: **10 de 11**	Data : **setembre 2024**
					SRC : **ETRS89 / UTM zone 31N**

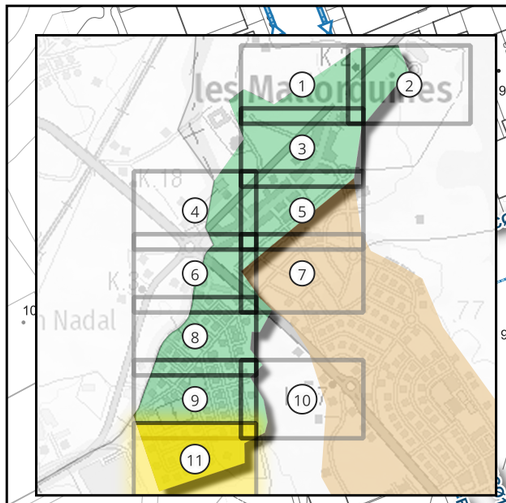

Carrer de J. Anselm Clavé
Carrer de Vicens Vives
Carrer de Pompeu Fabra
Carrer del Vescomte de Cabrera
Carrer de Josep Pla
Carrer de Roger de Flor
les Mallorquines
Torraspapel, SA

PE Ø125
PE Ø63
FC Ø100
FC Ø80
FC Ø60
FC Ø50

Xarxa d'abastament

- Extrem
- Hidrant
- Boca de Reg
- Vàlvula
- Xarxa de distribució

Ajuntament de Sils	Autor : pwacs	Nom del projecte : **Establiment dels serveis d'Abastament d'Aigua i Clavegueram del municipi de Sils (Selva)**	Títol del plànol : **Xarxa d'Abastament d'Aigua Potable del Sector de Les Mallorquines**

Nº plànol : **3**	Escala (Originals A3): 0 10 20 30 m **1:1.000**		
Fulls: **11 de 11**	Data : **setembre 2024**	SRC : **ETRS89 / UTM zone 31N**	

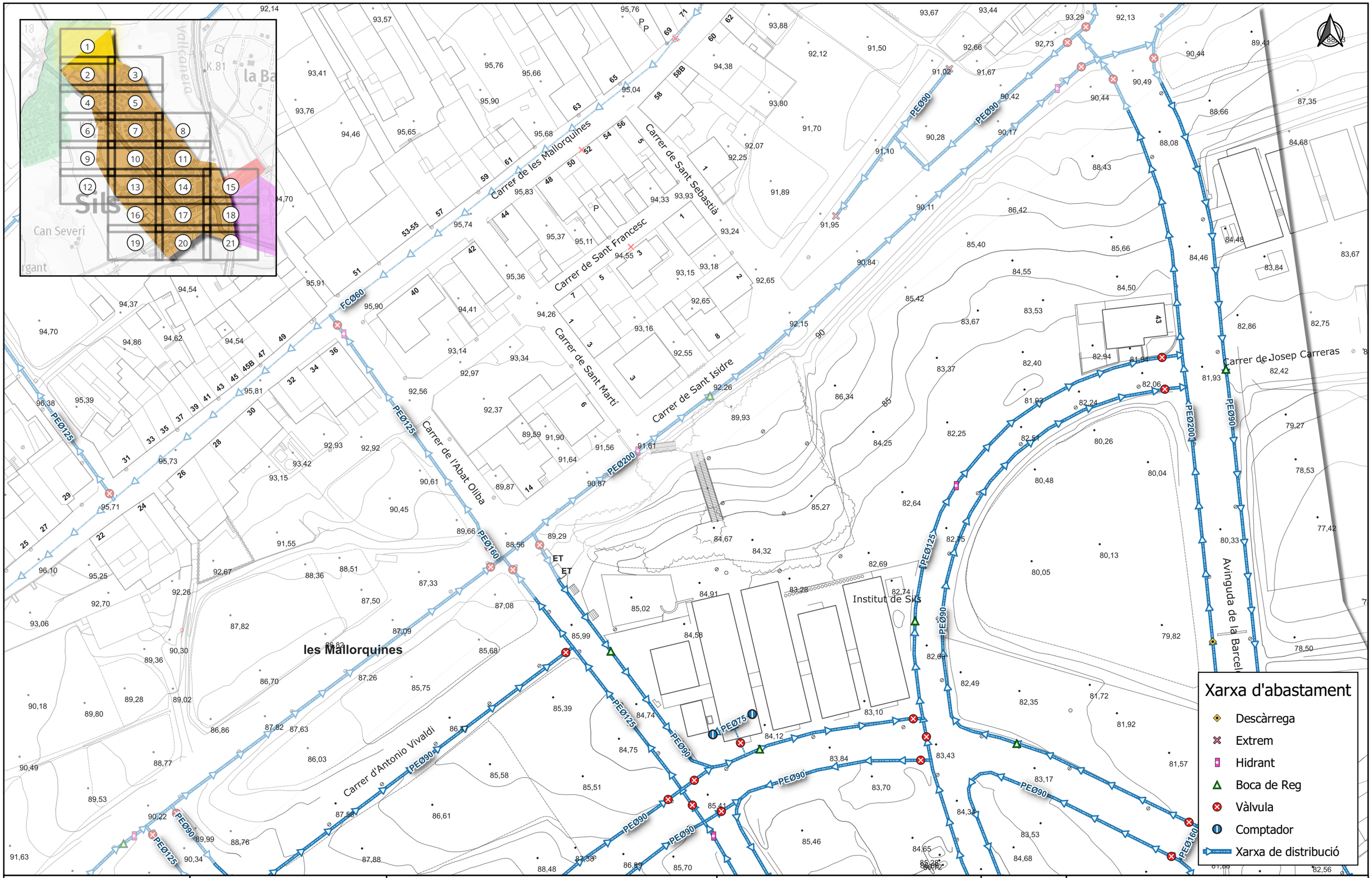

Xarxa d'abastament

- Descàrrega
- Extrem
- Hidrant
- Boca de Reg
- Vàlvula
- Comptador
- Xarxa de distribució

Ajuntament de Sils	Autor : pwacs	Nom del projecte : **Establiment dels serveis d'Abastament d'Aigua i Clavegueram del municipi de Sils (Selva)**	Títol del plànol : **Xarxa d'Abastament d'Aigua Potable del Sector de Sils**	Nº plànol : **4**	Escala (Originals A3): 0 10 20 30 m **1:1.000**
				Fulls: **01 de 21**	Data : **setembre 2024**
					SRC : **ETRS89 / UTM zone 31N**

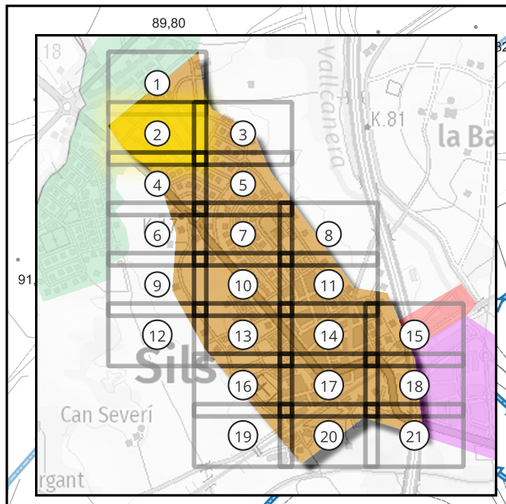

Carrer d'Antonio Vivaldi
Carrer de Lluís Llach
Carrer de Joan Manel Serrat
Carrer de Tete Montoliu
Carrer de l'Abat Oliba
Carrer de Josep Carreras
Carrer de Montserrat Caballé
C. de Salvador Dalí
Can Mauricio
ruïnes
Can Pedrosa
Can Grill
Can Rieró
ruïnes

PEØ75
PEØ90
PEØ125
PEØ200
PEØ50
PEØ160
FUDØ250
FCØ60
FCØ1

Xarxa d'abastament
- Hidrant
- Boca de Reg
- Ventosa
- Vàlvula
- Comptador
- Xarxa de distribució

Ajuntament de Sils	Autor : pwacs	Nom del projecte : Establiment dels serveis d'Abastament d'Aigua i Clavegueram del municipi de Sils (Selva)	Títol del plànol : Xarxa d'Abastament d'Aigua Potable del Sector de Sils	Nº plànol : 4	Escala (Originals A3): 0 10 20 30 m 1:1.000
				Fulls: 02 de 21	Data : setembre 2024
					SRC : ETRS89 / UTM zone 31N



Ajuntament de Sils	Autor : pwacs	Nom del projecte : **Establiment dels serveis d'Abastament d'Aigua i Clavegueram del municipi de Sils (Selva)**	Títol del plànol : **Xarxa d'Abastament d'Aigua Potable del Sector de Sils**	Nº plànol : **4**	Escala (Originals A3): 0 10 20 30 m **1:1.000**
				Fulls: **03 de 21**	Data : **setembre 2024**
					SRC : **ETRS89 / UTM zone 31N**

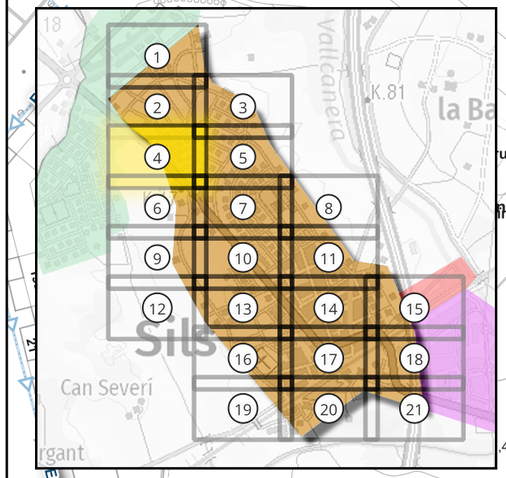

Carrer de l'Abat Oliba
Carrer de Joan Manel Serrat
Carrer dels Pirineus
Carrer de Tete Montoliu
Carrer de la Riera de la Selva
Carrer de les Gavarres
Carrer del Bastiments
Carrer d
Can Grill
Can Pestells
dipòsit
Mapia Restaurant
l'Era de Sils
Ca l'Anima
ruïnes
Llar d'infants la Quitxalla
C-63
SILS
km 17
PEØ125
PEØ90
PEØ160
FCØ100
FCØ70
FCØ75
FCØ50
FUDØ250
FUDØ100
PEØ32

Xarxa d'abastament

- Extrem
- Hidrant
- Boca de Reg
- Ventosa
- Vàlvula
- Xarxa de distribució

Ajuntament de Sils	Autor : pwacs	Nom del projecte : Establiment dels serveis d'Abastament d'Aigua i Clavegueram del municipi de Sils (Selva)	Títol del plànol : Xarxa d'Abastament d'Aigua Potable del Sector de Sils	Nº plànol : 4	Escala (Originals A3): 0 10 20 30 m 1:1.000
				Fulls: 04 de 21	Data : setembre 2024
					SRC : ETRS89 / UTM zone 31N

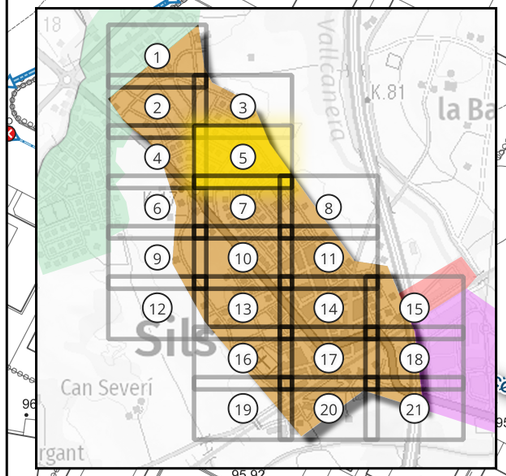

Carrer del Canigó
FCØ70
FCØ150
Av. de la Barceloneta
Can Muntaner
ET
Carrer dels Paisos Catalans
Carrer de Can Muntaner
PEØ125
Carrer de les Gavarres
FCØ100
Carrer del Bastiments
SILS
Supermercat Consum
FCØ80
FCØ100

Xarxa d'abastament

- Extrem
- Hidrant
- Vàlvula
- Xarxa de distribució

Ajuntament de Sils	Autor : pwacs	Nom del projecte : **Estabiment dels serveis d'Abastament d'Aigua i Clavegueram del municipi de Sils (Selva)**	Títol del plànol : **Xarxa d'Abastament d'Aigua Potable del Sector de Sils**	Nº plànol : **4**	Escala (Originals A3): 0 10 20 30 m **1:1.000**
				Fulls: **05 de 21**	Data : **setembre 2024**
					SRC : **ETRS89 / UTM zone 31N**



Ajuntament de Sils	Autor : pwacs	Nom del projecte : **Establiment dels serveis d'Abastament d'Aigua i Clavegueram del municipi de Sils (Selva)**	Títol del plànol : **Xarxa d'Abastament d'Aigua Potable del Sector de Sils**	Nº plànol : **4**	Escala (Originals A3): 0 10 20 30 m **1:1.000**
				Fulls: **06 de 21**	Data : **setembre 2024**
					SRC : **ETRS89 / UTM zone 31N**

Plaça de Mercè Rodoreda

Plaça dels Esports

Poliesportiu Municipal

Magatzem Municipal

Carrer d'Argimont

Carrer de Ponent

Carrer de Montcorb

Carrer de l'Empordà

Carrer del Cadí

Carrer de Jacint Ve

Avinguda

Can Carlos

dipòsit

Selvaoil Sils Repsol

C-63

ET

P

FUDØ100

FUDØ250

FCØ100

FCØ80

FCØ60

PEØ63

PEØ125

PVCØ63

3031

Xarxa d'abastament

- Extrem
- Hidrant
- Ventosa
- Vàlvula
- Xarxa de distribució

Ajuntament de Sils	Autor : pwacs	Nom del projecte : **Establiment dels serveis d'Abastament d'Aigua i Clavegueram del municipi de Sils (Selva)**	Títol del plànol : **Xarxa d'Abastament d'Aigua Potable del Sector de Sils**

Nº plànol : **4**	Escala (Originals A3): 0 10 20 30 m **1:1.000**		
Fulls: **07 de 21**	Data : **setembre 2024**	SRC : **ETRS89 / UTM zone 31N**	



Ajuntament de Sils	Autor : pwacs	Nom del projecte : **Establiment dels serveis d'Abastament d'Aigua i Clavegueram del municipi de Sils (Selva)**	Títol del plànol : **Xarxa d'Abastament d'Aigua Potable del Sector de Sils**	Nº plànol : **4**	Escala (Originals A3): 0 10 20 30 m **1:1.000**
				Fulls: **08 de 21**	Data : **setembre 2024**
					SRC : **ETRS89 / UTM zone 31N**

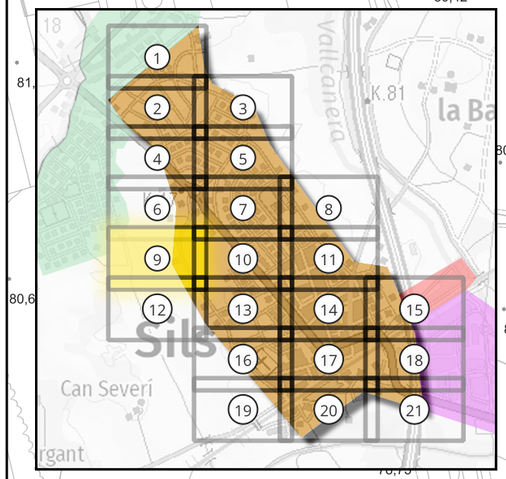

PE020 Vinguda de la Selva

PE050

Xarxa d'abastament

Extrem

Xarxa de distribució

Ajuntament de Sils	Autor : pwacs	Nom del projecte : **Establiment dels serveis d'Abastament d'Aigua i Clavegueram del municipi de Sils (Selva)**	Títol del plànol : **Xarxa d'Abastament d'Aigua Potable del Sector de Sils**	Nº plànol : **4**	Escala (Originals A3): 0 10 20 30 m **1:1.000**
				Fulls: **09 de 21**	Data : **setembre 2024**
					SRC : **ETRS89 / UTM zone 31N**

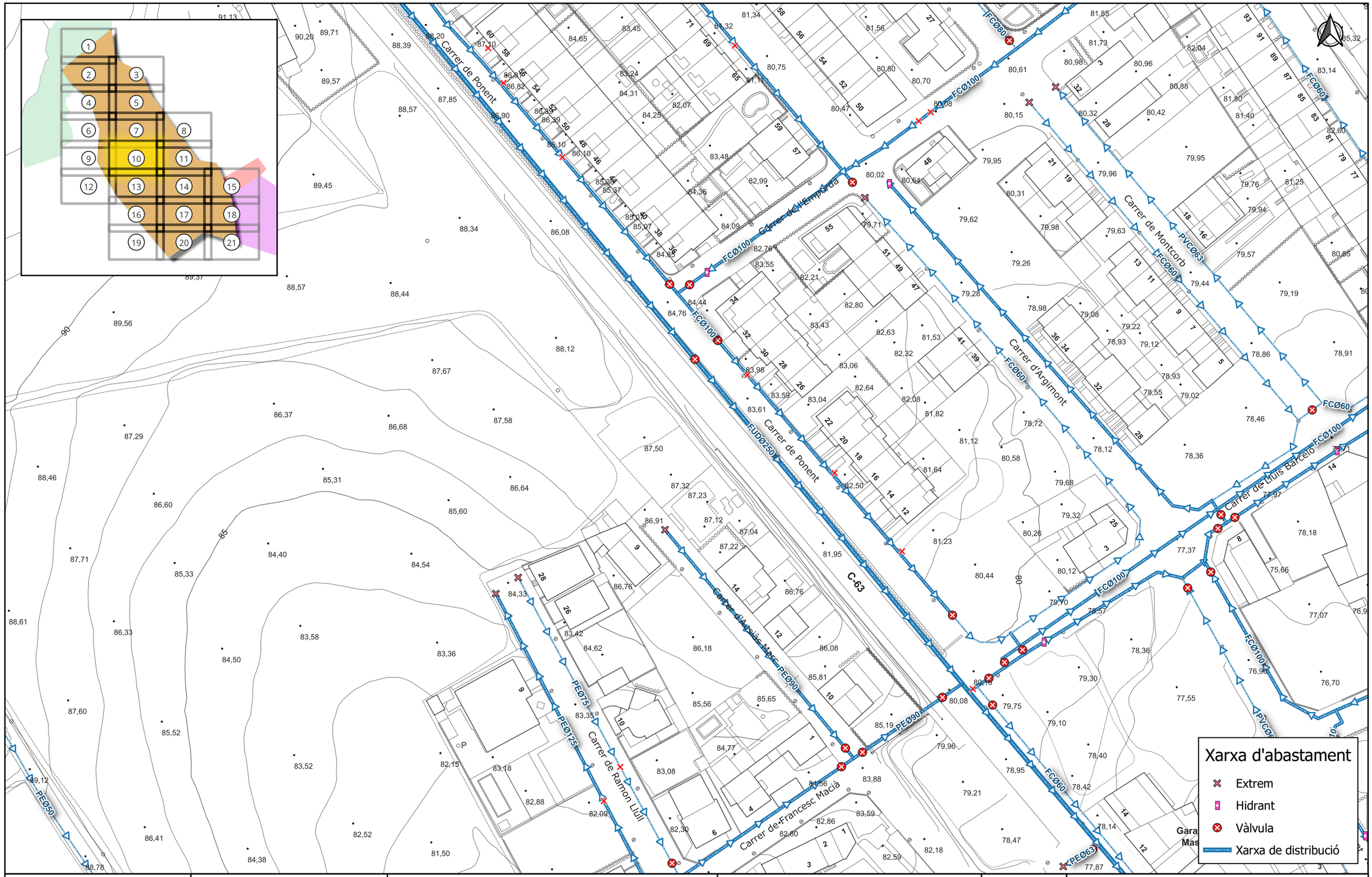

Ajuntament de Sils	Autor : pwacs	Nom del projecte : Establiment dels serveis d'Abastament d'Aigua i Clavegueram del municipi de Sils (Selva)	Títol del plànol : Xarxa d'Abastament d'Aigua Potable del Sector de Sils	Nº plànol : 4	Escala (Originals A3): 0 10 20 30 m 1:1.000
				Fulls: 10 de 21	Data : setembre 2024 / SRC : ETRS89 / UTM zone 31N

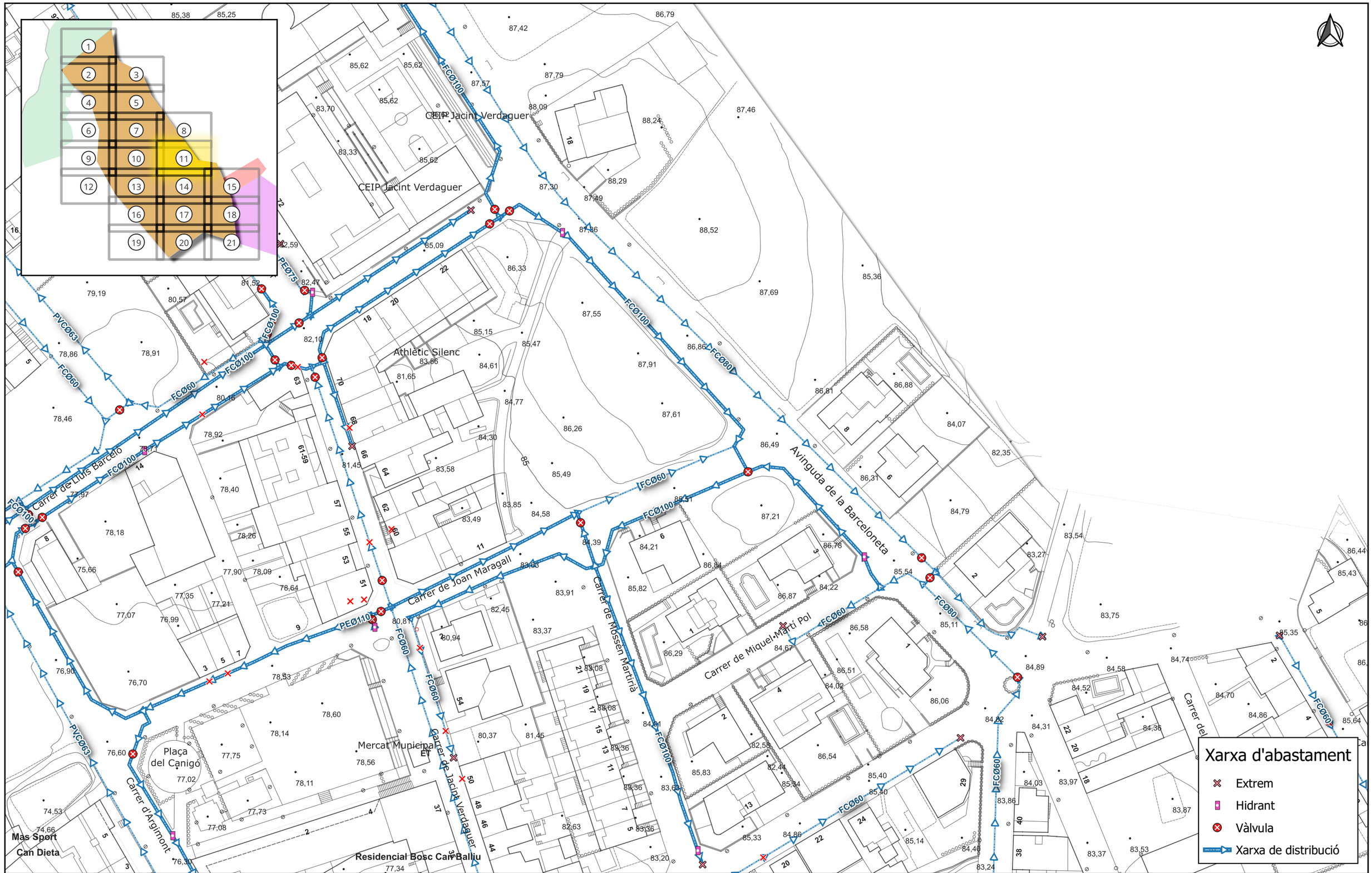

Ajuntament de Sils	Autor : pwacs	Nom del projecte : **Establiment dels serveis d'Abastament d'Aigua i Clavegueram del municipi de Sils (Selva)**	Títol del plànol : **Xarxa d'Abastament d'Aigua Potable del Sector de Sils**	Nº plànol : **4**	Escala (Originals A3): 0 10 20 30 m **1:1.000**
				Fulls: **11 de 21**	Data : **setembre 2024** / SRC : **ETRS89 / UTM zone 31N**

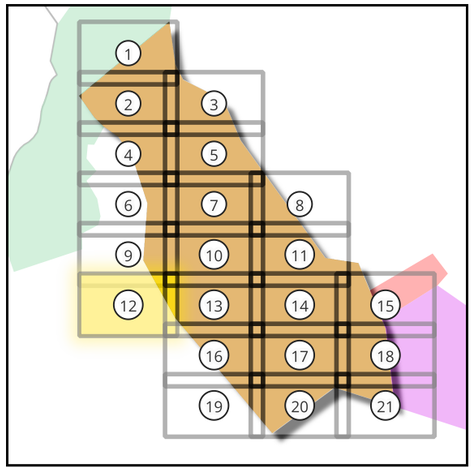

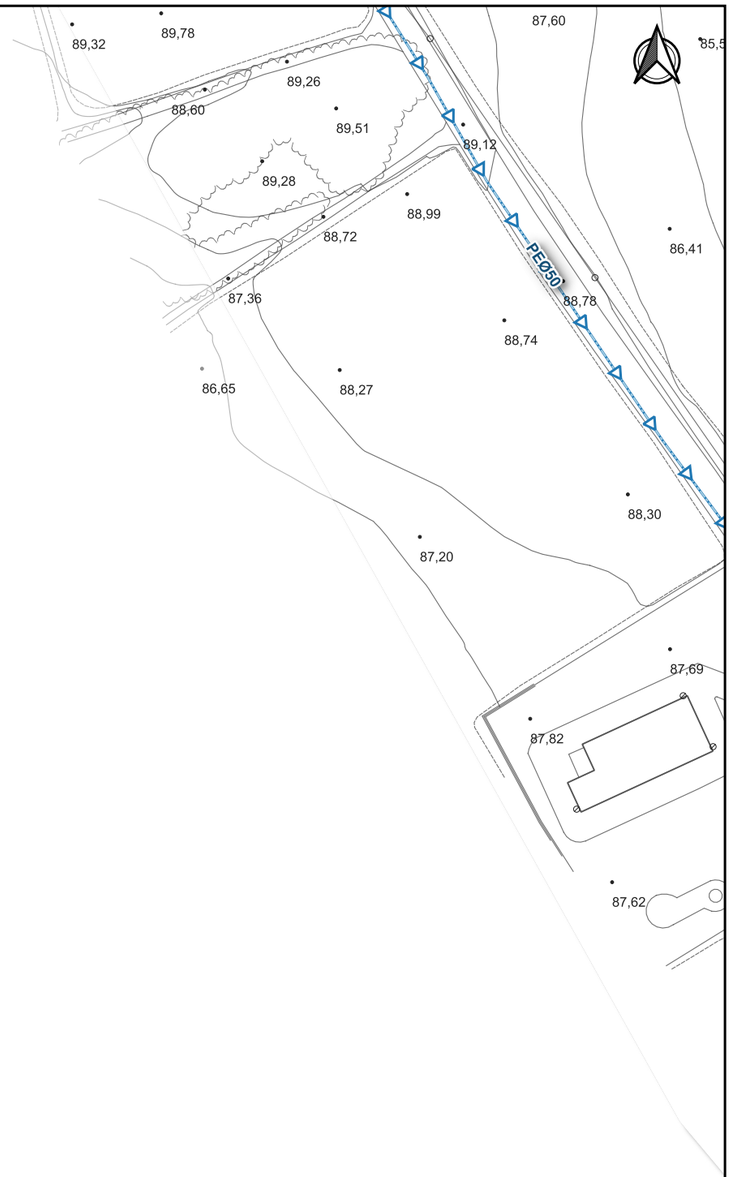

Xarxa d'abastament

Xarxa de distribució

Ajuntament de Sils	Autor : pwacs	Nom del projecte : **Establiment dels serveis d'Abastament d'Aigua i Clavegueram del municipi de Sils (Selva)**	Títol del plànol : **Xarxa d'Abastament d'Aigua Potable del Sector de Sils**	Nº plànol : **4** / Fulls: **12 de 21**	Escala (Originals A3): 0 10 20 30 m **1:1.000** / Data : **setembre 2024** / SRC : **ETRS89 / UTM zone 31N**

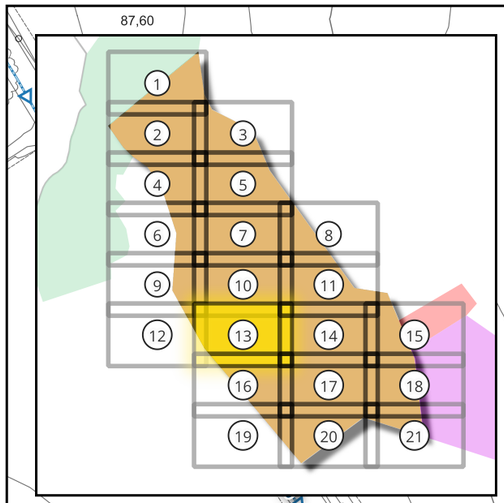

Xarxa d'abastament

- Descàrrega
- Extrem
- Hidrant
- Boca de Reg
- Ventosa
- Vàlvula
- Xarxa de distribució

Ajuntament de Sils

Autor : pwacs

Nom del projecte :

Establiment dels serveis d'Abastament d'Aigua i Clavegueram del municipi de Sils (Selva)

Títol del plànol :

Xarxa d'Abastament d'Aigua Potable del Sector de Sils

Nº plànol : **4**

Fulls: **13 de 21**

Escala (Originals A3): 0 10 20 30 m **1:1.000**

Data : **setembre 2024**

SRC : **ETRS89 / UTM zone 31N**

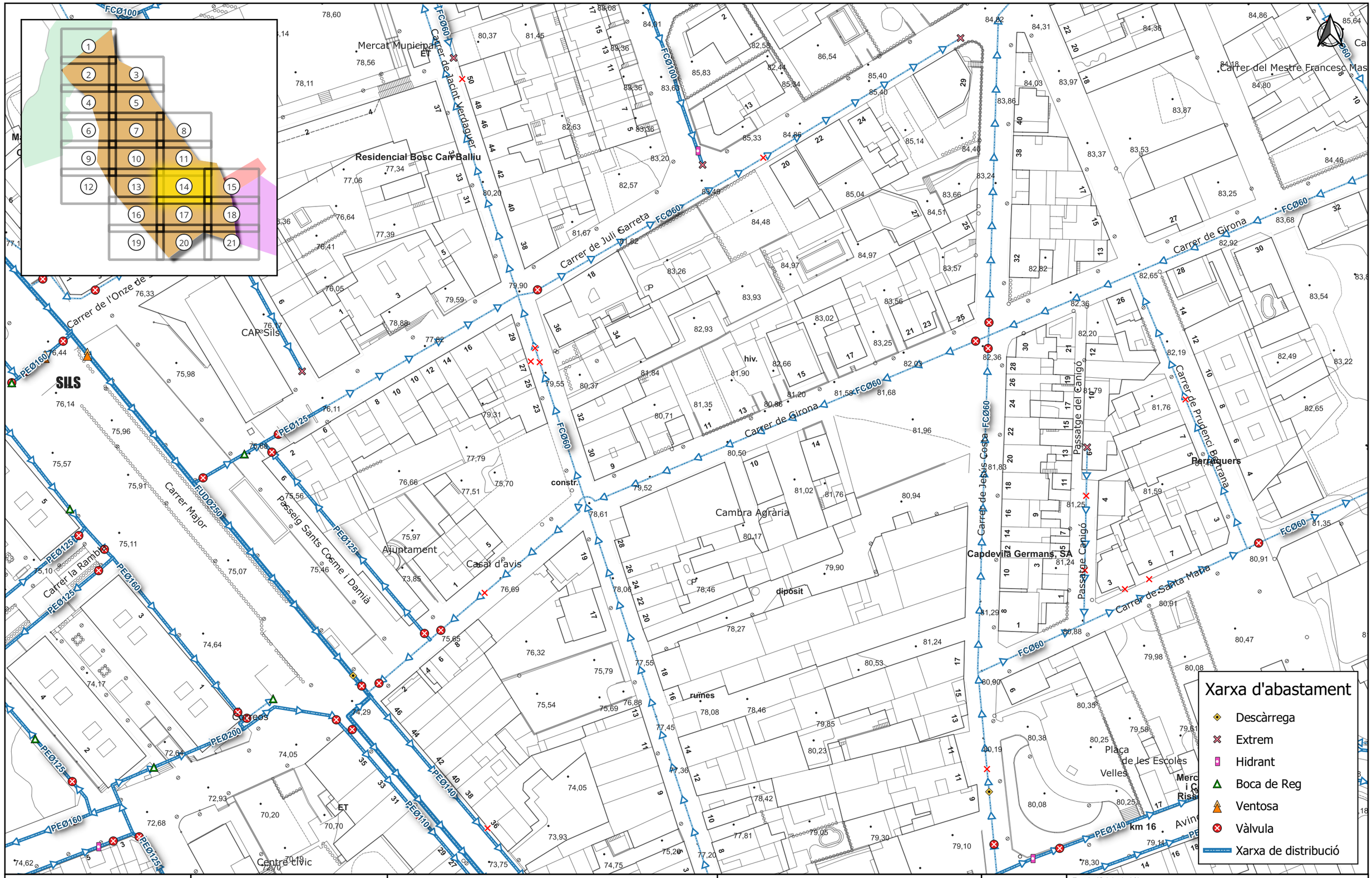

Ajuntament de Sils	Autor : pwacs	Nom del projecte : Establiment dels serveis d'Abastament d'Aigua i Clavegueram del municipi de Sils (Selva)	Títol del plànol : Xarxa d'Abastament d'Aigua Potable del Sector de Sils	Nº plànol : 4	Escala (Originals A3): 0 10 20 30 m 1:1.000
				Fulls: 14 de 21	Data : setembre 2024 / SRC : ETRS89 / UTM zone 31N

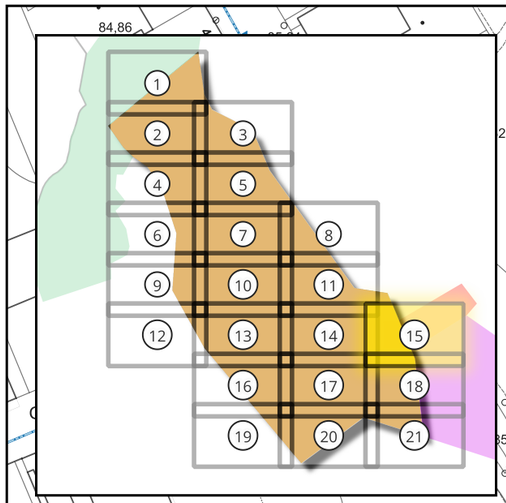

Horts urbans municipals

Eurosol d'Aro, SL

Fusteria Salvador

Taller Fourn, SL

dipòsit

dipòsit

ET

Perruquers

Alumsils, SL

Energia Elèctrica de Catalunya, SA

ET

ET

ET

Estètica Dolç Complements

Carrer de Prudenci Bertrana

Avinguda de la Costa Brava

Carrer de Sant Jordi

Ferrocarril de Barcelona a Portbou

E-15 AP-7

E-15 AP-7

Esgol, SA

Medigan Grup Graf

dipòsit

Germar99, SL

Funirey

Carrer dels Tallers

ruines

FCØ60

FCØ60

FCØ60

PEØ125

PEØ90

PEØ140

PEØ90

PVCØ63

PVCØ160

Xarxa d'abastament

- Extrem
- Hidrant
- Vàlvula
- Xarxa de distribució

Ajuntament de Sils	Autor : pwacs	Nom del projecte : **Establiment dels serveis d'Abastament d'Aigua i Clavegueram del municipi de Sils (Selva)**	Títol del plànol : **Xarxa d'Abastament d'Aigua Potable del Sector de Sils**	Nº plànol : **4**	Escala (Originals A3): 0 10 20 30 m **1:1.000**
				Fulls: **15 de 21**	Data : **setembre 2024** SRC : **ETRS89 / UTM zone 31N**

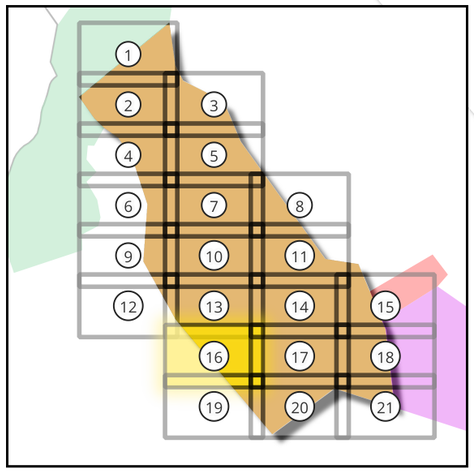

PEØ125
PEØ200
PEØ160
PEØ63
FCØ60
Carrer de Riudarenes
Carrer de Vidreres
Carrer del Montseny
Avinguda de la
303106015
ET
cementiri de Sils
SILS
Telefónica
Magatzems d'Entitats

Xarxa d'abastament

- Descàrrega
- Extrem
- Hidrant
- Boca de Reg
- Ventosa
- Vàlvula
- Xarxa de distribució

Ajuntament de Sils

Autor : pwacs

Nom del projecte :
Establiment dels serveis d'Abastament d'Aigua i Clavegueram del municipi de Sils (Selva)

Títol del plànol :
Xarxa d'Abastament d'Aigua Potable del Sector de Sils

Nº plànol : **4**

Fulls: **16 de 21**

Escala (Originals A3): 0 10 20 30 m **1:1.000**

Data : **setembre 2024**

SRC : **ETRS89 / UTM zone 31N**

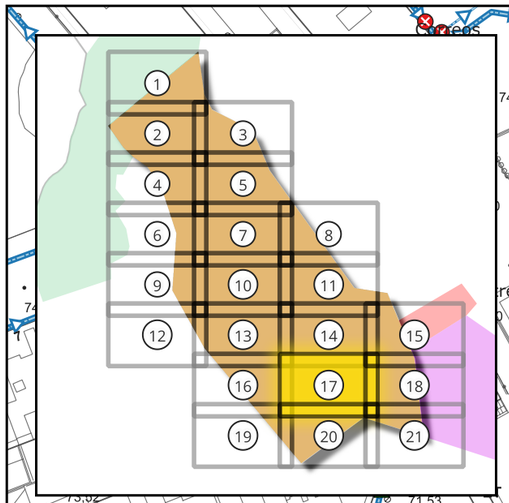

Xarxa d'abastament
Descàrrega
Extrem
Hidrant
Boca de Reg
Ventosa
Vàlvula
Xarxa de distribució
Avinguda de la Costa Brava
Carrer Major
Carrer de Sant Jordi
Carrer de l'Església
Avinguda de la Verge de Montserrat
Ferrocarril de Barcelona a Portbou
Cal Gravat
Plaça de les Escoles Velles
Plaça de l'Estació
Estació de Sils
Sala la Laguna
Associació recreativa i cultural la Laguna
Policia Local
Arxiu municipal
Mercers Estètica i Complements Rissech
Cárnicas Vilaró, SA
Comercial d'Aus Canyet, SA
C. del Campanar
C. de l'Estany
km 16
PEØ110
PEØ140
PEØ90
PEØ125
PEØ32
FCØ60
FCØ70
FUDØ250
1Bis
ET
P

Ajuntament de Sils	Autor : pwacs	Nom del projecte : Establiment dels serveis d'Abastament d'Aigua i Clavegueram del municipi de Sils (Selva)	Títol del plànol : Xarxa d'Abastament d'Aigua Potable del Sector de Sils	Nº plànol : 4	Escala (Originals A3): 0 10 20 30 m 1:1.000
				Fulls: 17 de 21	Data : setembre 2024
					SRC : ETRS89 / UTM zone 31N

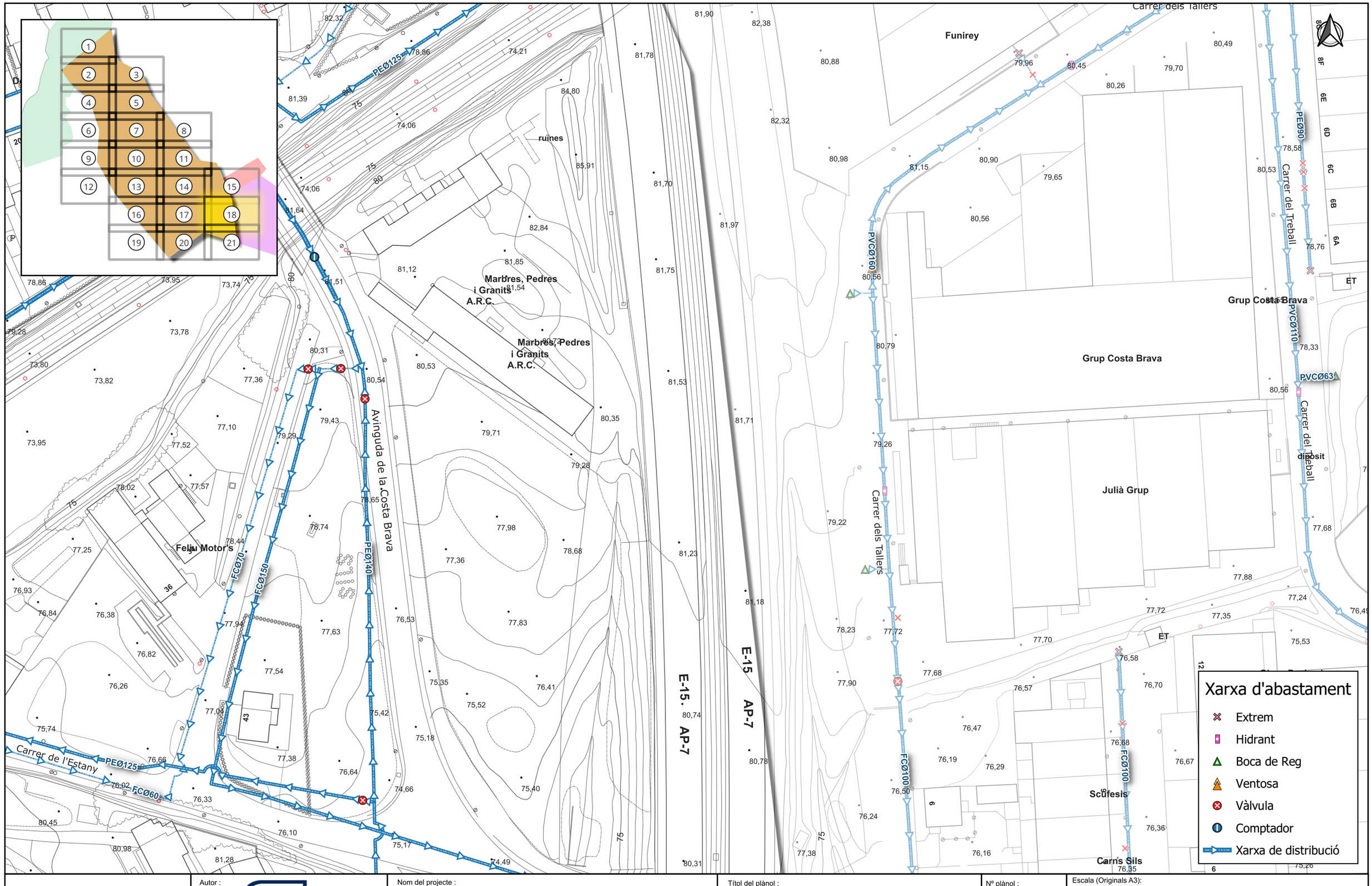

Ajuntament de Sils

Autor : pwacs

Nom del projecte :
Establiment dels serveis d'Abastament d'Aigua i Clavegueram del municipi de Sils (Selva)

Títol del plànol :
Xarxa d'Abastament d'Aigua Potable del Sector de Sils

Nº plànol : **4**

Fulls: **18 de 21**

Escala (Originals A3): 0 10 20 30 m **1:1.000**

Data : **setembre 2024**

SRC : **ETRS89 / UTM zone 31N**

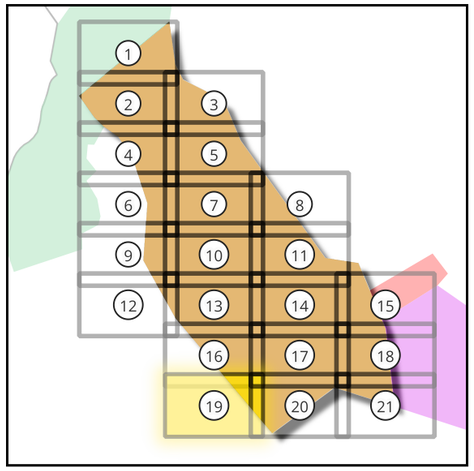

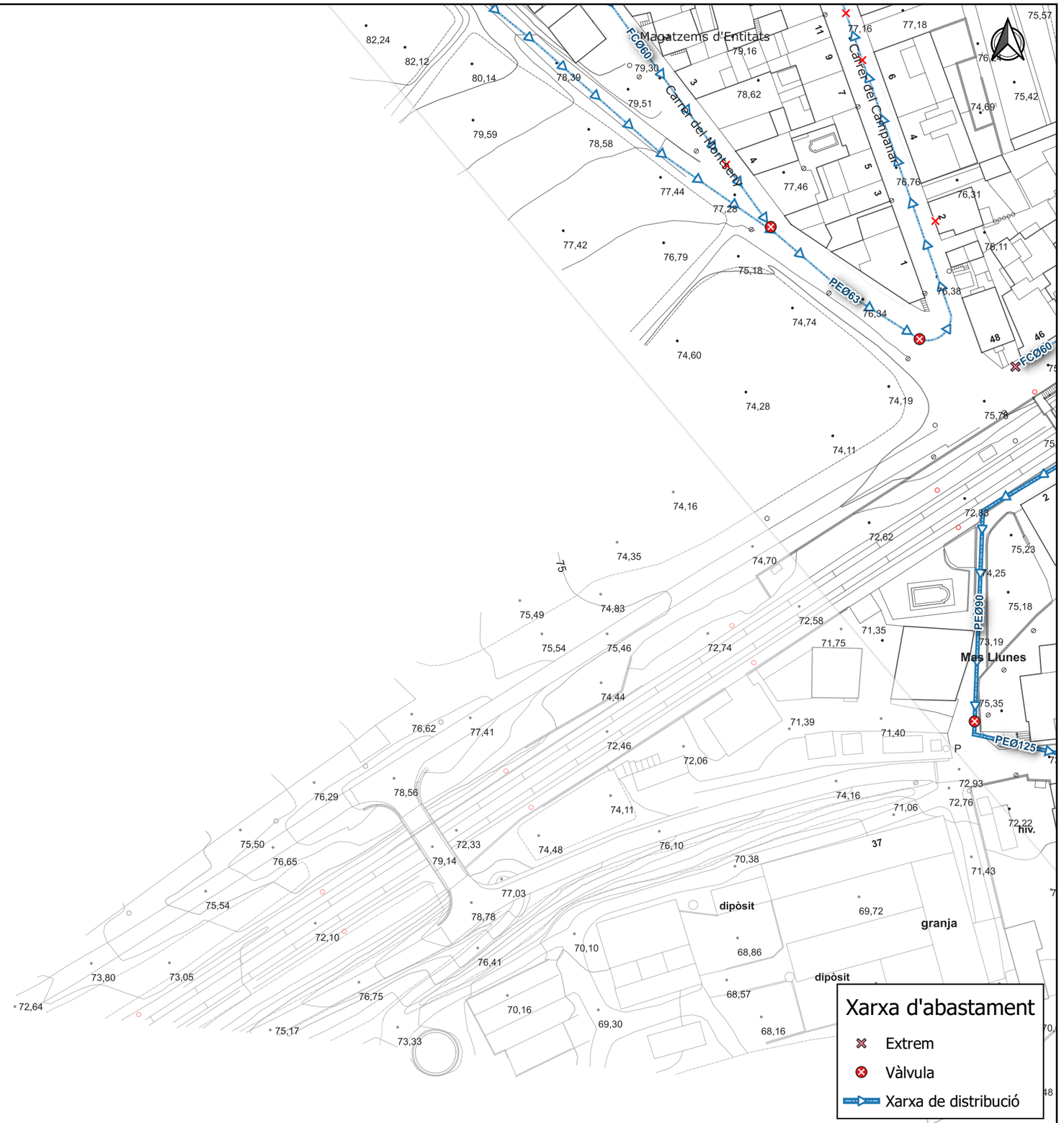

Ajuntament de Sils	Autor : pwacs	Nom del projecte : **Establiment dels serveis d'Abastament d'Aigua i Clavegueram del municipi de Sils (Selva)**	Títol del plànol : **Xarxa d'Abastament d'Aigua Potable del Sector de Sils**	Nº plànol : **4**	Escala (Originals A3): 0 10 20 30 m **1:1.000**
				Fulls: **19 de 21**	Data : **setembre 2024** SRC : **ETRS89 / UTM zone 31N**

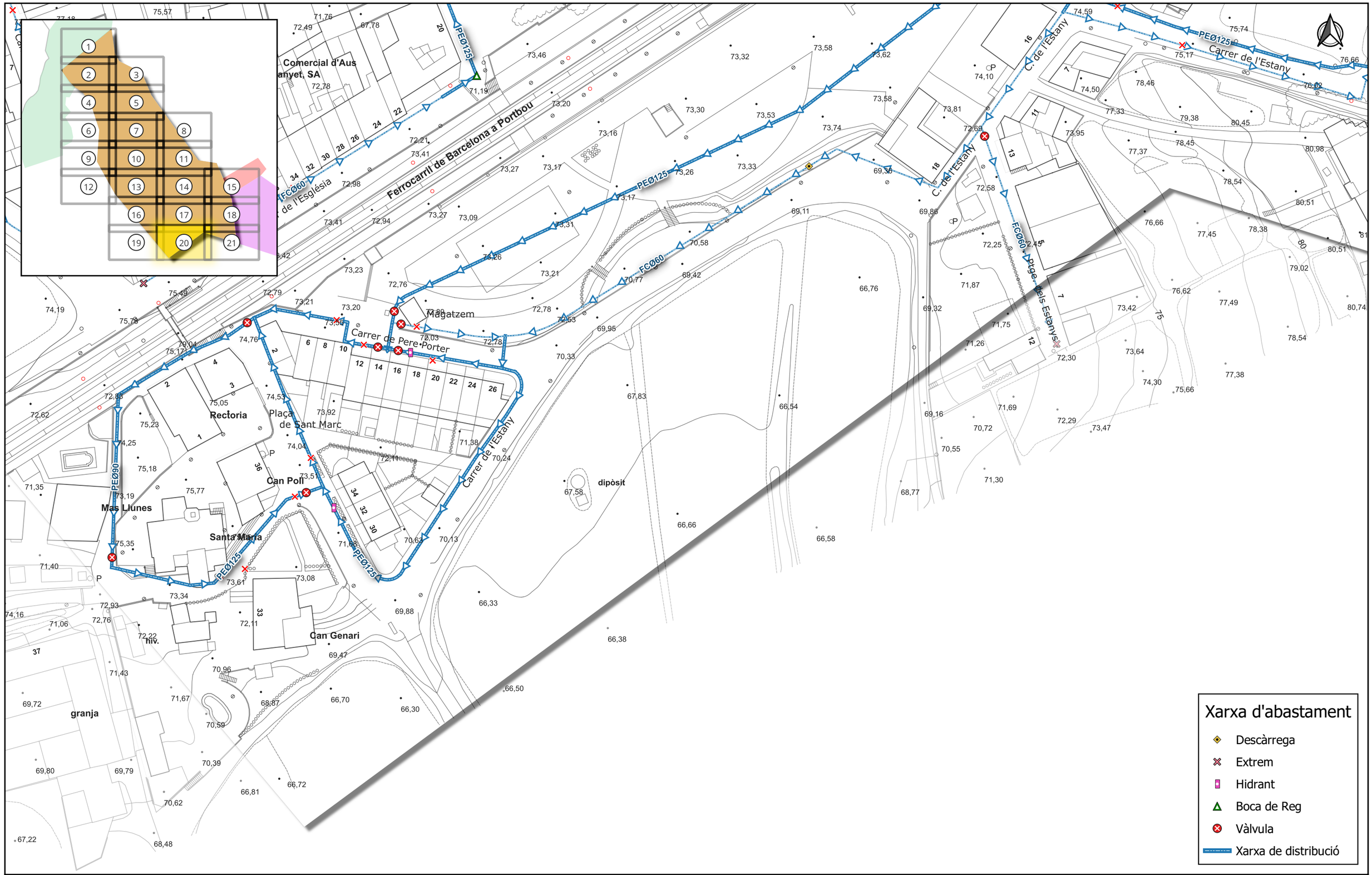

Ajuntament de Sils	Autor : pwacs	Nom del projecte : Establiment dels serveis d'Abastament d'Aigua i Clavegueram del municipi de Sils (Selva)	Títol del plànol : Xarxa d'Abastament d'Aigua Potable del Sector de Sils	Nº plànol : 4	Escala (Originals A3): 0 10 20 30 m 1:1.000
				Fulls: 20 de 21	Data : setembre 2024 / SRC : ETRS89 / UTM zone 31N

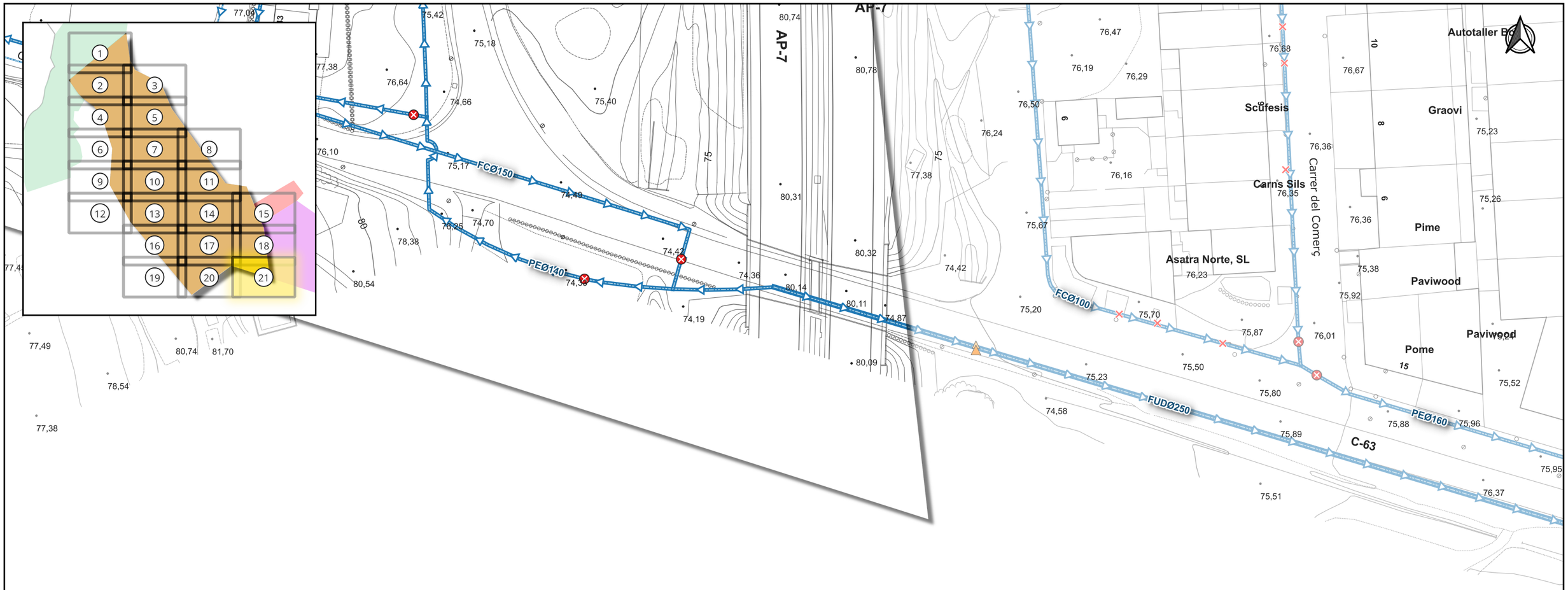

Xarxa d'abastament

- Ventosa
- Vàlvula
- Xarxa de distribució

Ajuntament de Sils	Autor : pwacs	Nom del projecte : **Establiment dels serveis d'Abastament d'Aigua i Clavegueram del municipi de Sils (Selva)**	Títol del plànol : **Xarxa d'Abastament d'Aigua Potable del Sector de Sils**	Nº plànol : **4**	Escala (Originals A3): 0 10 20 30 m **1:1.000**
				Fulls: **21 de 21**	Data : **setembre 2024** / SRC : **ETRS89 / UTM zone 31N**

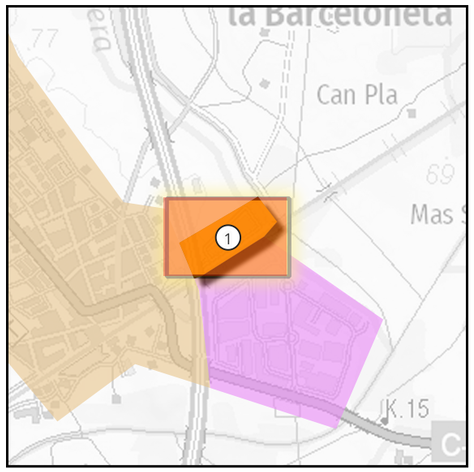

Carns Sils
arditex
Madisel, SL
Horts urbans municipals
PEØ125
Eurosol d'Aro, SL
dipòsit
Fusteria Salvador
Taller Fourn, SL
dipòsit
ET
E-15
AP-7
Ferrocarril de Barcelona a Portbou
3APack
Planxiferro
Apicatech
Esgol, SA
dipòsit
Medigan
Grup Graf
PEØ90
PVCØ63
FCØ60

Xarxa d'abastament

- Extrem
- Hidrant
- Vàlvula
- Xarxa de distribució

Ajuntament de Sils	Autor : pwacs	Nom del projecte : **Establiment dels serveis d'Abastament d'Aigua i Clavegueram del municipi de Sils (Selva)**	Títol del plànol : **Xarxa d'Abastament d'Aigua Potable del Sector de l'Antiga Paperera**	Nº plànol : **5**	Escala (Originals A3): 0 10 20 30 m **1:1.000**
				Fulls: **01 de 01**	Data : **setembre 2024** SRC : **ETRS89 / UTM zone 31N**

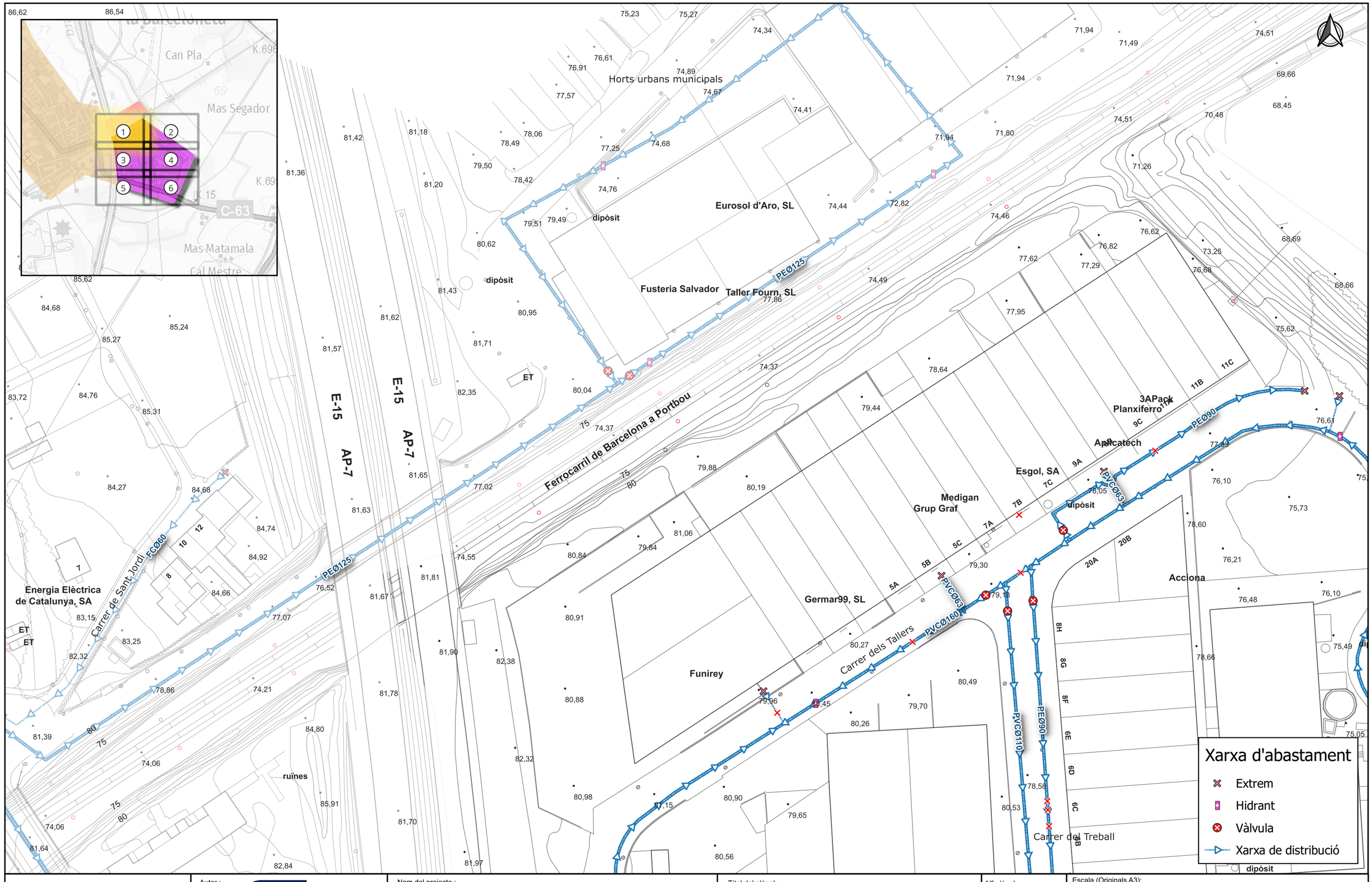
Horts urbans municipals
Eurosol d'Aro, SL
Fusteria Salvador
Taller Fourn, SL
dipòsit
dipòsit
dipòsit
dipòsit
ET
ET
ET
ruïnes
Ferrocarril de Barcelona a Portbou
E-15
AP-7
E-15
AP-7
Carrer de Sant Jordi
Energia Elèctrica de Catalunya, SA
Germar99, SL
Funirey
Carrer dels Tallers
Carrer del Treball
Esgol, SA
Medigan Grup Graf
3APack Planxiferro
Apricatech
Acciona
PEØ125
PEØ125
PEØ90
PEØ90
FCØ160
FCØ160
FCØ160

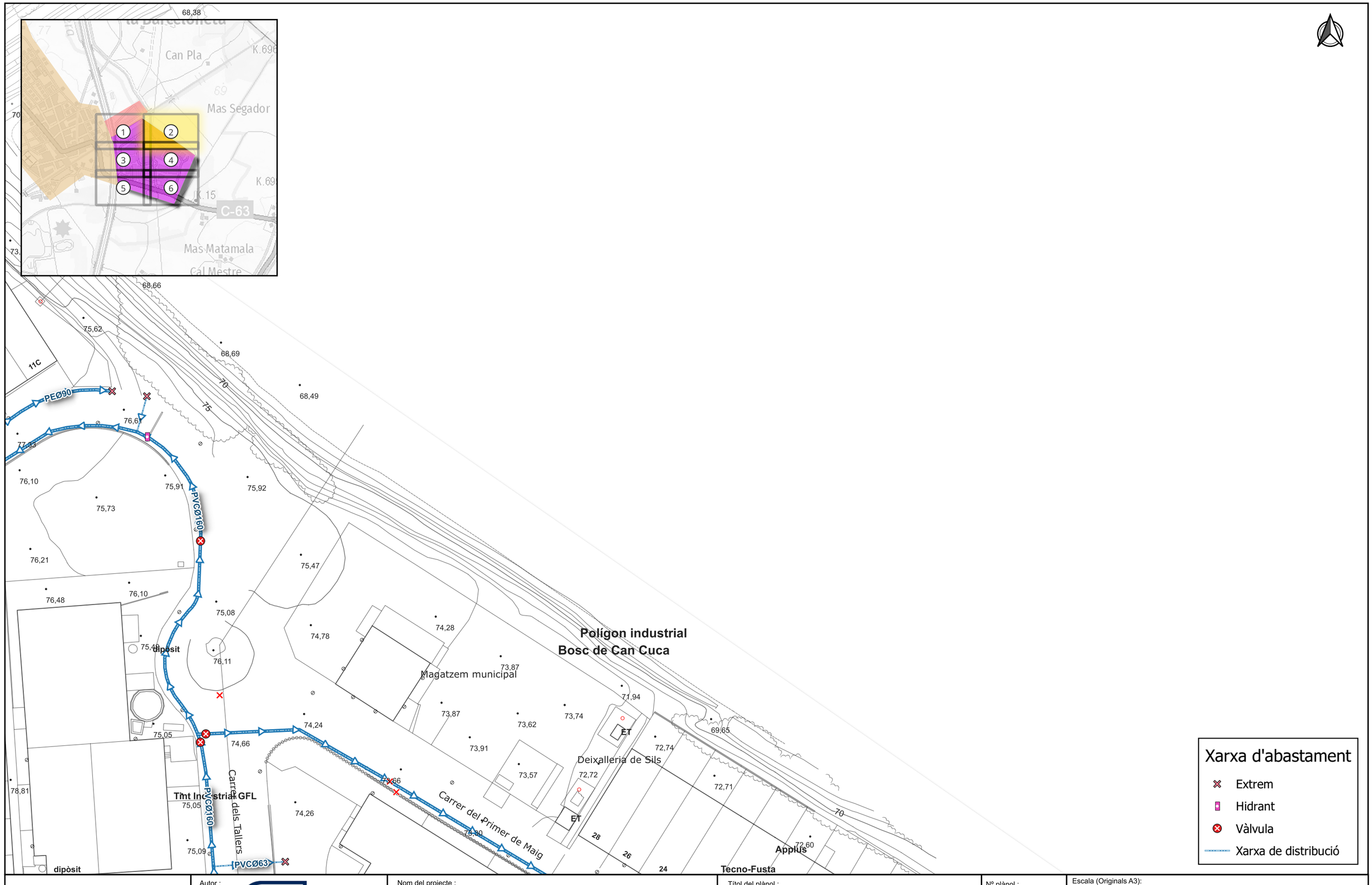

Xarxa d'abastament

- Extrem
- Hidrant
- Vàlvula
- Xarxa de distribució

Ajuntament de Sils	Autor : pwacs	Nom del projecte : **Establiment dels serveis d'Abastament d'Aigua i Clavegueram del municipi de Sils (Selva)**	Títol del plànol : **Xarxa d'Abastament d'Aigua Potable del Sector del Polígon Industrial**	Nº plànol : **6**	Escala (Originals A3): 0 10 20 30 m **1:1.000**
				Fulls: **02 de 06**	Data : **setembre 2024** SRC : **ETRS89 / UTM zone 31N**

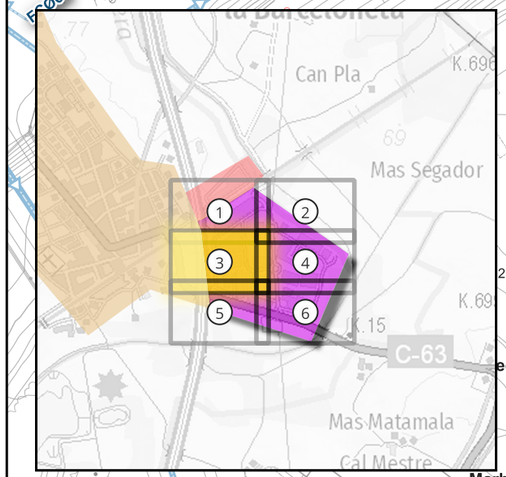

Avinguda de la Costa Brava

Carrer del Treball

Carrer dels Tallers

Carrer del Comerç

Grup Costa Brava

Julià Grup

Marbres, Pedres i Granits A.R.C.

Glass Packaging

Autotaller Box

Scufesi

Graovi

Anetos

Pime

Carns Sils

Asatra Norte, SL

dipòsit

ET

E-15 AP-7

PEØ140

PEØ125

PEØ90

PVCØ160

PVCØ63

PVCØ110

FCØ150

FCØ100

FCØ70

FCØ60

Xarxa d'abastament

- Descàrrega
- Extrem
- Hidrant
- Boca de Reg
- Ventosa
- Vàlvula
- Comptador
- Xarxa de distribució

Ajuntament de Sils	Autor : pwacs	Nom del projecte : Establiment dels serveis d'Abastament d'Aigua i Clavegueram del municipi de Sils (Selva)	Títol del plànol : Xarxa d'Abastament d'Aigua Potable del Sector del Polígon Industrial

Nº plànol : 6	Escala (Originals A3): 0 10 20 30 m 1:1.000		
Fulls: 03 de 06	Data : setembre 2024	SRC : ETRS89 / UTM zone 31N	

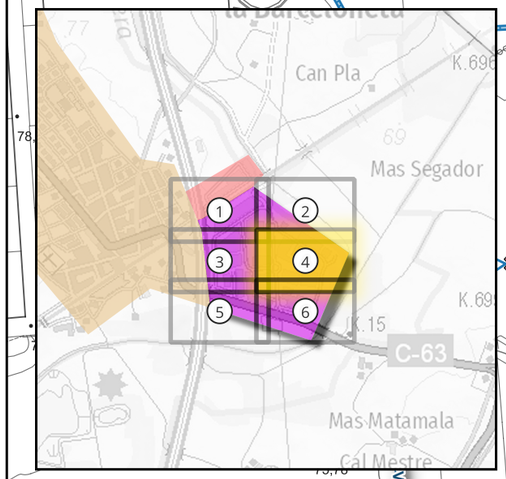

Carrer del Primer de Maig

Carrer dels Tallers

Carrer de la Indústria

PVCØ160

PVCØ63

PEØ125

FCØ200

ET

dipòsit

Deixalleria de Sils

Fischbach Ibèrica, SA

Applus

Tecno-Fusta

Esgol, SA

A.J. Ruz, SL

Ferralles i Metalls Sils, SL

Planta de transferència de residus

Polígon industrial Bosc de Can Cuca

Distriferia Gift, SL

Electromecánicas MC, SA

Praqsa

Xarxa d'abastament

- Extrem
- Hidrant
- Boca de Reg
- Vàlvula
- Xarxa de distribució

Ajuntament de Sils	Autor : pwacs	Nom del projecte : Establiment dels serveis d'Abastament d'Aigua i Clavegueram del municipi de Sils (Selva)	Títol del plànol : Xarxa d'Abastament d'Aigua Potable del Sector del Polígon Industrial	Nº plànol : 6	Escala (Originals A3): 0 10 20 30 m 1:1.000
				Fulls: 04 de 06	Data : setembre 2024
					SRC : ETRS89 / UTM zone 31N



Ajuntament de Sils	Autor : pwacs	Nom del projecte : **Establiment dels serveis d'Abastament d'Aigua i Clavegueram del municipi de Sils (Selva)**	Títol del plànol : **Xarxa d'Abastament d'Aigua Potable del Sector del Polígon Industrial**	Nº plànol : **6** Fulls: **05 de 06**	Escala (Originals A3): 0 10 20 30 m **1:1.000** Data : **setembre 2024** SRC : **ETRS89 / UTM zone 31N**

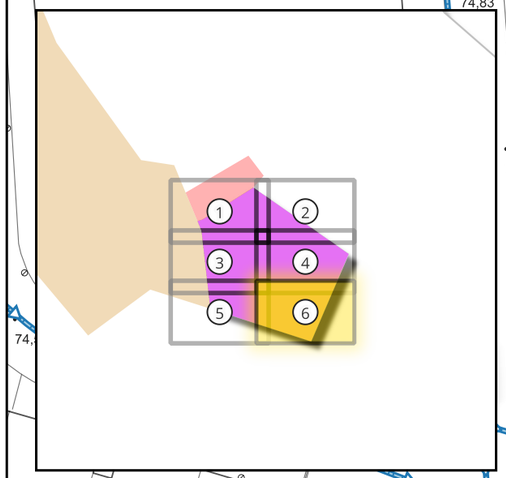

Carrer de la Indústria

Praqsa

Guinox

V. Sitja

Carrer del Primer de Maig

M.A.

Seat

G. Salmar Ribas

Sumsel

AT finestres

Bar Restaurant Can Pere

Bar la Cantonada

Erban, SL

Sils Planxa

Subestació elèctrica de Sils

ET

ET

ET

ET

dipòsit

dipòsit

dipòsit

PVCØ110

PEØ160

PEØ160

FUDØ250

FUDØ150

74,83
74,24
72,88
74,27
74,11
73,03
72,38
71,40
71,42
72,58
74,49
73,74
73,34
72,67
72,61
72,80
72,76
72,71
73,73
72,61
71,26
73,68
72,62
72,49
72,76
74,30
74,02
73,53
71,39
73,29
72,90
71,47
75,44
71,48
74,96
76,33
76,04
76,67
76,89
76,35
75,83
75,38
16
14
12
10
8
6
4
2
72,56
70,86
70,82
72,19
71,64
71,35
76,50
76,60
76,24
75,95
75,64
75,60
75,29
75,46
73,51
74,62
74,49
71,08
75,44
74,38
74,78
73,15
71,35
74,42
73,95
74,43
73,12
72,52
73,70
74,24
74,28
73,36
70,63

Xarxa d'abastament

- Descàrrega
- Extrem
- Vàlvula
- Comptador
- Xarxa de distribució

Ajuntament de Sils	Autor : pwacs	Nom del projecte : **Establiment dels serveis d'Abastament d'Aigua i Clavegueram del municipi de Sils (Selva)**	Títol del plànol : **Xarxa d'Abastament d'Aigua Potable del Sector del Polígon Industrial**	Nº plànol : **6** / Fulls: **06 de 06**	Escala (Originals A3): 0 10 20 30 m **1:1.000** / Data : **setembre 2024** / SRC : **ETRS89 / UTM zone 31N**

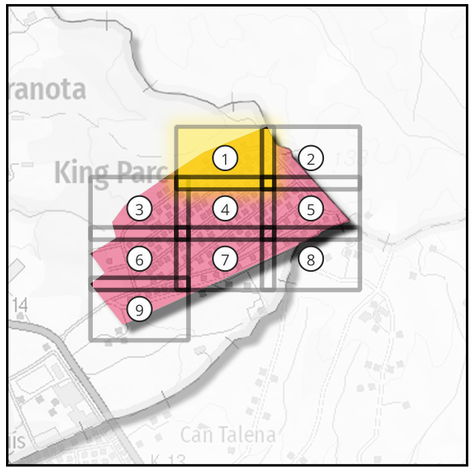

Ajuntament de Sils	Autor : pwacs	Nom del projecte : **Establiment dels serveis d'Abastament d'Aigua i Clavegueram del municipi de Sils (Selva)**	Títol del plànol : **Xarxa d'Abastament d'Aigua Potable del Sector de King Park**	Nº plànol : **7**	Escala (Originals A3): 0 10 20 30 m **1:1.000**
				Fulls: **01 de 09**	Data : **setembre 2024**
					SRC : **ETRS89 / UTM zone 31N**

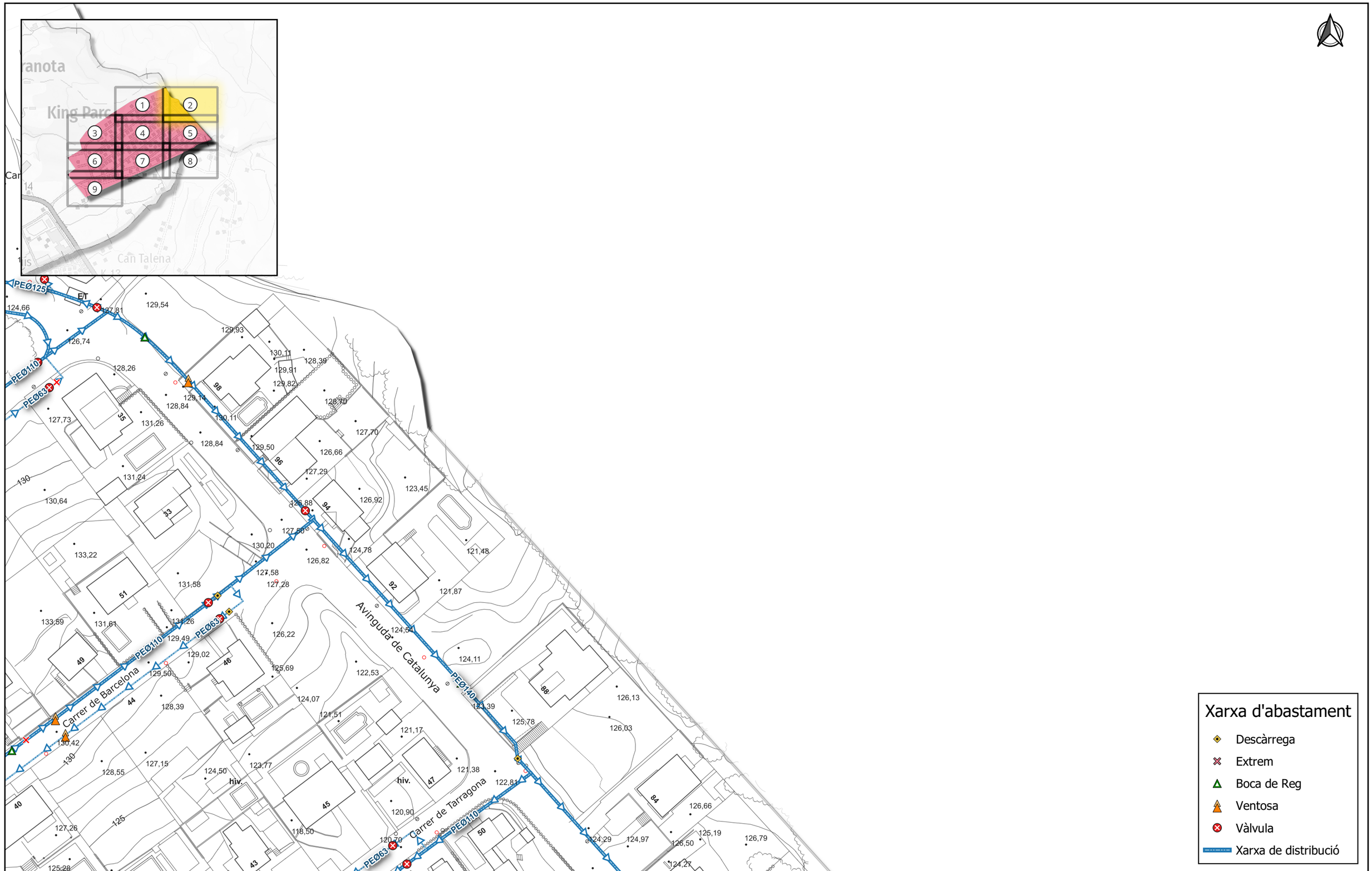

Xarxa d'abastament

- Descàrrega
- Extrem
- Boca de Reg
- Ventosa
- Vàlvula
- Xarxa de distribució

Ajuntament de Sils	Autor : pwacs	Nom del projecte : **Establiment dels serveis d'Abastament d'Aigua i Clavegueram del municipi de Sils (Selva)**	Títol del plànol : **Xarxa d'Abastament d'Aigua Potable del Sector de King Park**	Nº plànol : **7**	Escala (Originals A3): 0 10 20 30 m **1:1.000**
				Fulls: **02 de 09**	Data : **setembre 2024**
					SRC : **ETRS89 / UTM zone 31N**