TOMO 1 DE 8

DOCUMENT NÚM.1. MEMÒRIA I ANNEXOS

Memòria

Annexos:
Annex 1: Antecedents, àmbit d'actuació i situació prèvia
Annex 2: Planejament
Annex 3: Topografia
Annex 4: Geologia i geotècnia
Annex 5: Definició geomètrica
Annex 6: Moviments de terres i enderrocs
Annex 7: Climatologia, hidrologia i drenatge
Annex 8: Xarxa de clavegueram
Annex 9: Canalitzacions i desviaments de cursos naturals d'aigua
Annex 10: Ferms i paviments
Annex 11: Estructures i murs
Annex 12: Enllumenat
Annex 13: Xarxa de reg i abastament d'aigua per al reg
Annex 14: Plantacions
Annex 15: Senyalització abalisament i seguretat vial
Annex 16: Semaforització

TOMO 2 DE 8
Annex 17: Serveis existents
Annex 18: Expropiacions, ocupacions temporals, restitució de drets reals i servituds
Annex 19: Autoritzacions i concessions
Annex 20: Pla de control de qualitat
Annex 21: Estudi de seguretat i salut

TOMO 3 DE 8
Annex 22: Aspectes ambientals

TOMO 4 DE 8
Annex 23: Estudi de gestió de residus de construcció i demolició
Annex 24: Accessibilitat
Annex 25: Desviament de trànsit i fases d'execució
Annex 26: Pla d'obra
Annex 27: Justificació de preus
Annex 28: Pla de consum i manteniment. Valoració dels costos de consum
Annex 29: Pressupost per coneixement de l'administració
Annex 30: Fitxa resum de les característiques del projecte

TOMO 5 I 6 DE 8

DOCUMENT NÚM.2. PLÀNOLS

TOMO 7 DE 8
DOCUMENT NÚM.3. PLEC DE PRESCRIPCIONS TÈCNIQUES

TOMO 8 DE 8
DOCUMENT NÚM.4. PRESSUPOST

Amidaments
Estadística de partides
Quadre de preus núm. 1
Quadre de preus núm. 2
Pressupostos parcials
Resum del pressupost
Pressupost general

NOTA: Els annexos marcats en negreta indiquen annexos que no són d'aplicació en aquest projecte.

DOCUMENT NÚM.2. PLÀNOLS

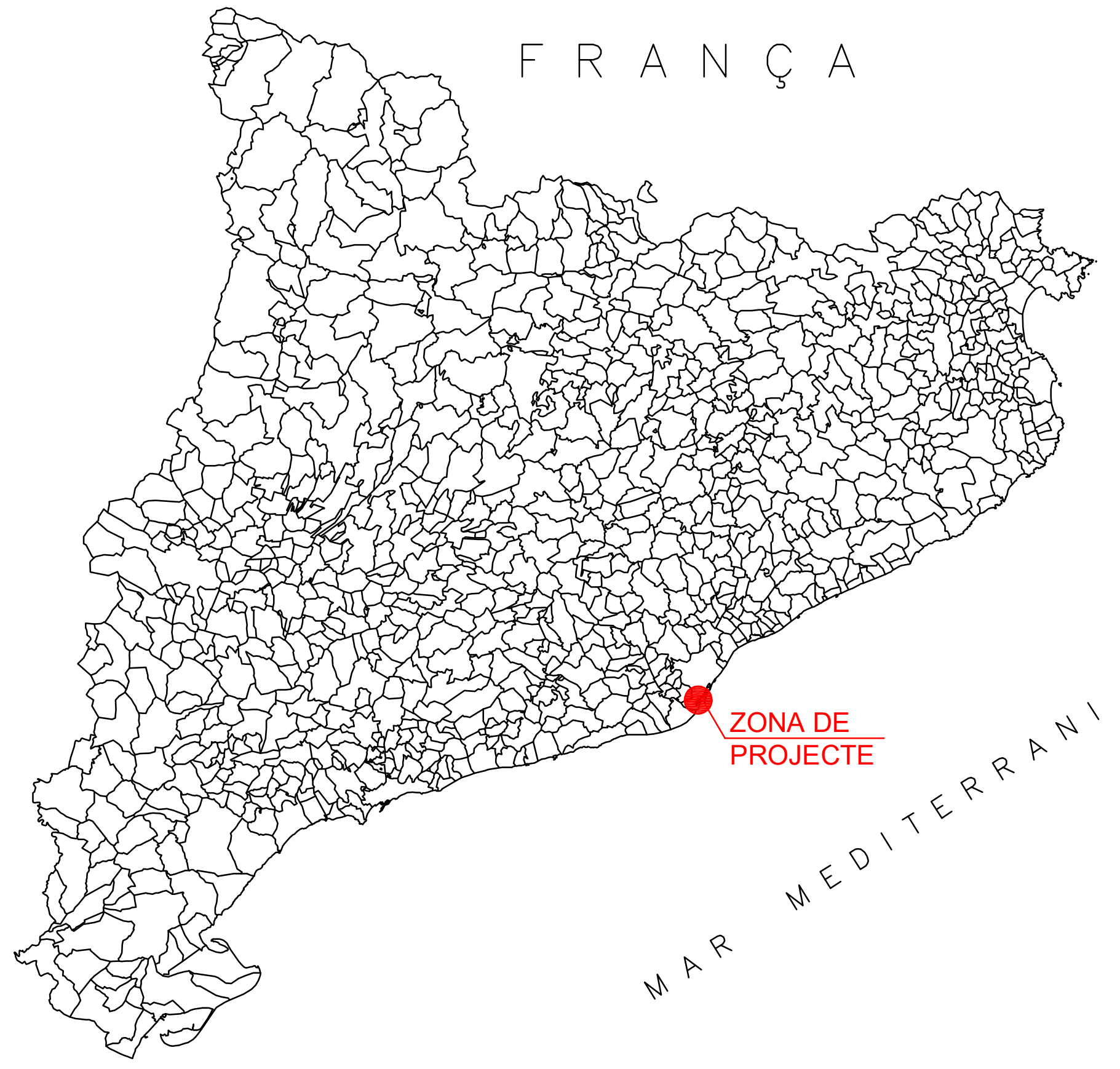

Situació del projecte
E 1:25000

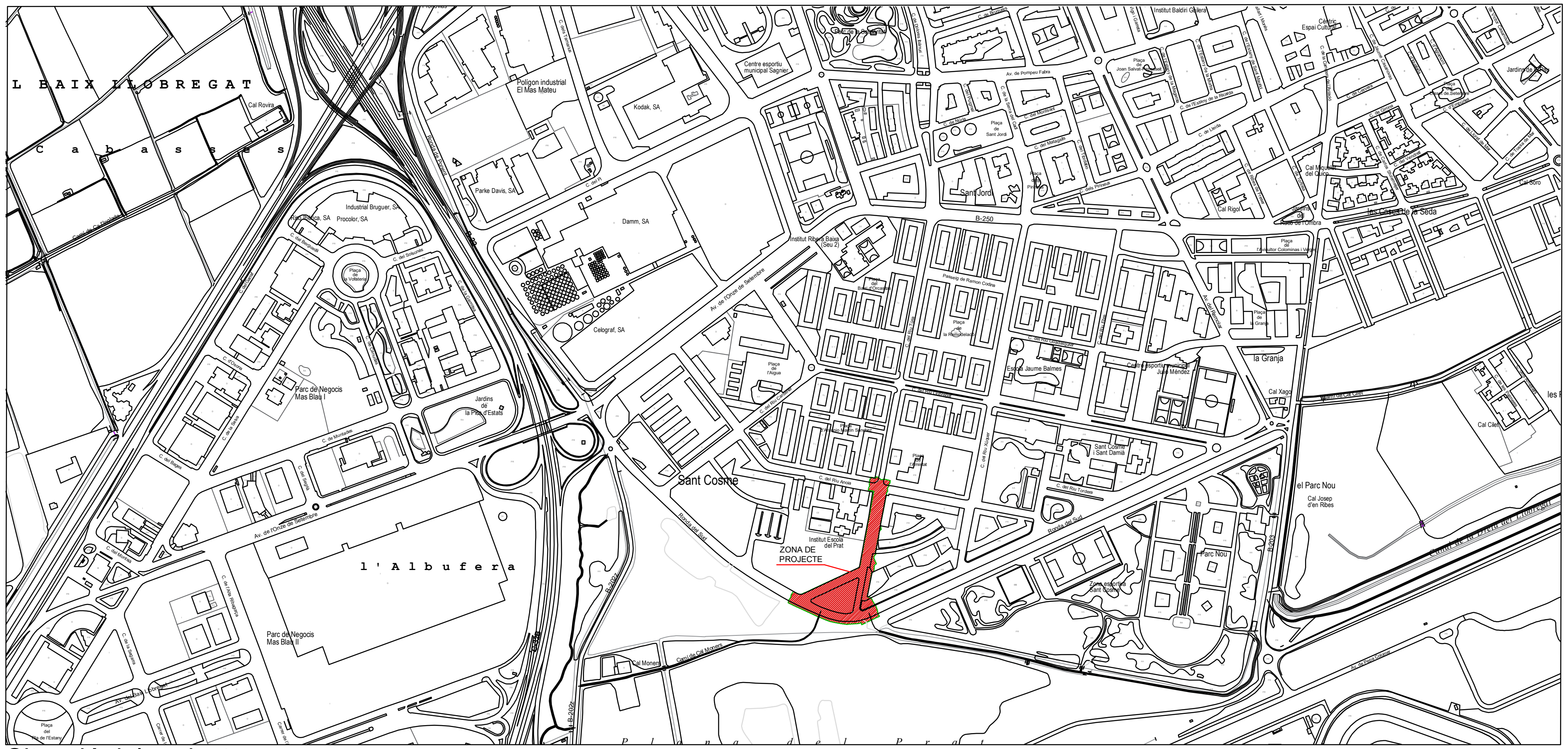

Situació del projecte
E 1:10000

ÍNDEX DE PLÀNOLS

1. Situació General, de conjunt i de planta de la proposta, del planejament, de la topogràfia i dels enderrocs (SG i EN)

SG.1. Ìndex i Situació General
SG.2. Emplaçament de l'actuació
SG.3. Planta general: Proposta d'urbanització
SG.4. Planta general: Proposta de sanejament
SG.5. Planejament
SG.6. Aixecament topogràfic
EN.1. Enderrocs i elements a retirar
EN.2. Previsió d'espai per a la gestió de residus de la construcció i demolicions

2. Definició geomètrica (DG)

DG.1. Planta general
DG.2. Secció tipus
DG.3. Perfil longitudinal
DG.4. Perfils transversals

3. Pavimentació (PV)

PV.1. Planta de pavimentació
PV.2. Detalls

4. Drenatge i clavegueram (DC)

DC.1. Planta de drenatge i clavegueram
DC.2. Perfil longitudinal
DC.3. Detalls

8. Xarxa de reg (XR)

XR.1. Planta
XR.2. Detalls

9. Plantacions (PL)

PL.1. Planta de plantacions
PL.2. Detalls

10. Mobiliari urbà, tancaments i edificacions auxiliars (MU)

MU.1. Planta de mobiliari
MU.2. Detalls mobiliari urbà

11. Senyalització i seguretat viària (SV)

SV.1. Planta
SV.2. Detalls

12. Serveis existents i nou suministraments (SE)

SE.1. Serveis existents
SE.2. Nou suministraments
SE.3. Serveis afectats

14. Senyalització i ordenació del trànsit durant les obres (ST)

ST.1. Planta. Fases d'execució

AMB Àrea Metropolitana de Barcelona | PLA DE SOSTENIBILITAT AMBIENTAL Francesc Puig Esteban | DIRECCIÓ DE PROJECTE enigest

exp. 900240/22
PROJECTE D'EXECUCIÓ

MILLORA DE CLAVEGUERAM AL CARRER DEL RIU TÚRIA
El Prat de Llobregat

NOM PLÀNOL
Ìndex i situació general

esc. A3: 1:25000 1:10000

SG.01
01 de 01
Juny 2024
V.01

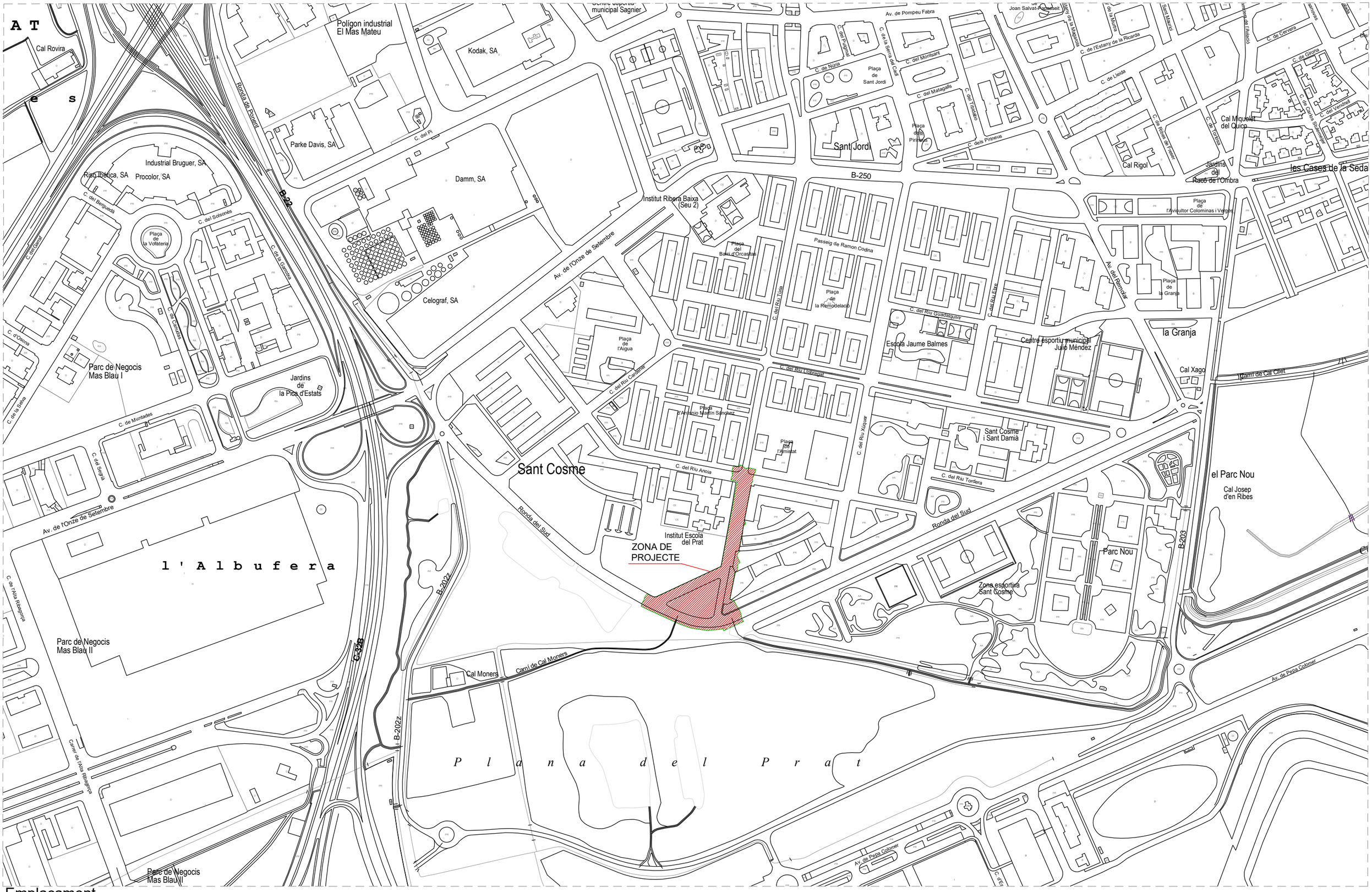

Emplaçament

E 1:5000

AMB Àrea Metropolitana de Barcelona

PLA DE SOSTENIBILITAT AMBIENTAL
Francesc Puig Esteban

DIRECCIÓ DE PROJECTE
enigest

exp. 900240/22

PROJECTE D'EXECUCIÓ

MILLORA DE CLAVEGUERAM AL CARRER DEL RIU TÚRIA

El Prat de Llobregat

NOM PLÀNOL

Emplaçament

esc. A3: 1:5000

SG.02
01 de 03
Juny 2024
V.01

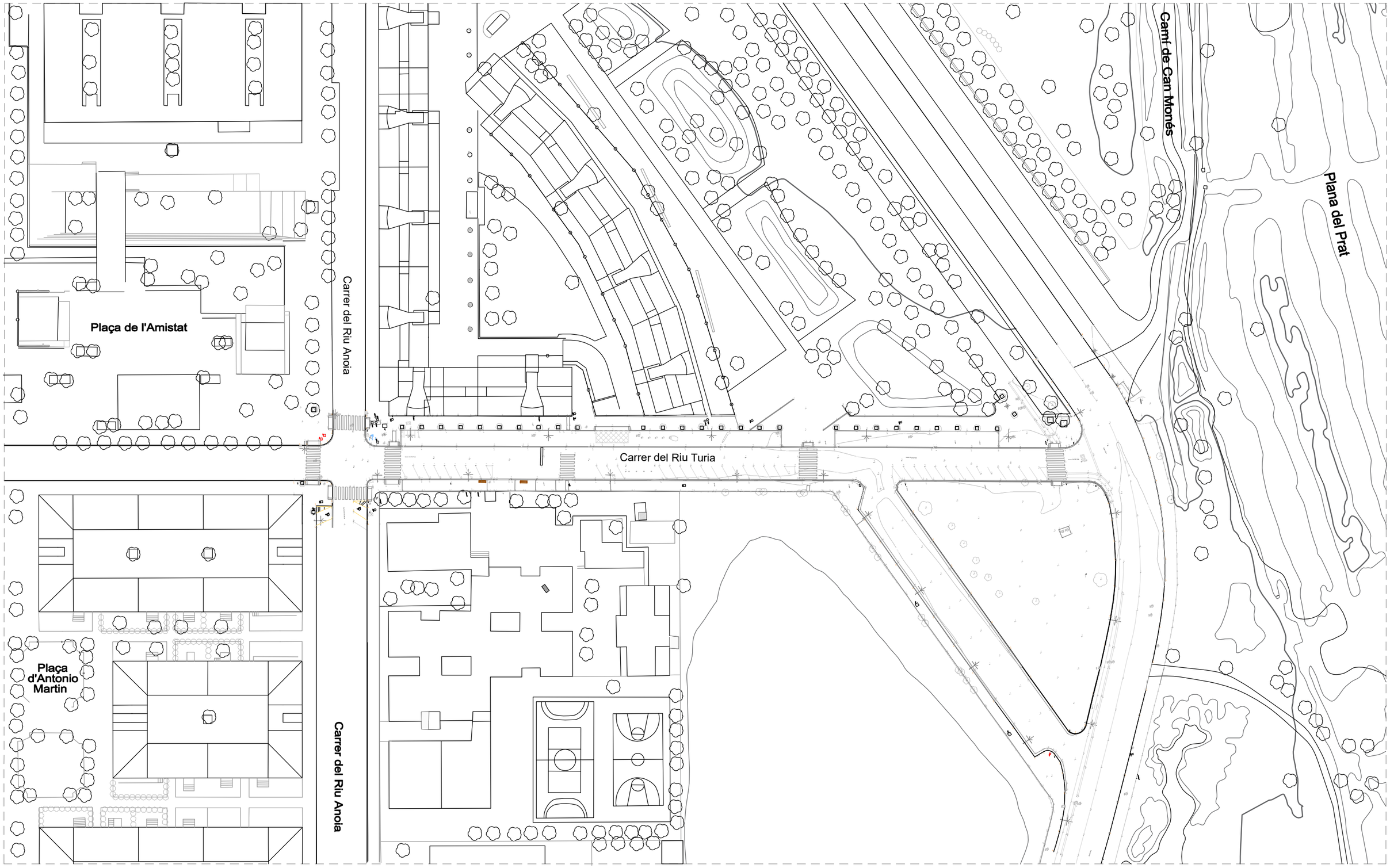

Estat actual: Planta
E 1:1000

AMB Àrea Metropolitana de Barcelona

PLA DE SOSTENIBILITAT AMBIENTAL
Francesc Puig Esteban

DIRECCIÓ DE PROJECTE
enigest

exp. 900240/22
PROJECTE D'EXECUCIÓ

MILLORA DE CLAVEGUERAM AL CARRER DEL RIU TÚRIA
El Prat de Llobregat

NOM PLÀNOL
Estat actual: Planta

esc. A3: 1:1000

SG.02
01 de 03
Juny 2024
V.01

Estat Actual: Planta sobre fotografia aèria

E 1:1000

AMB Àrea Metropolitana de Barcelona

PLA DE SOSTENIBILITAT AMBIENTAL
Francesc Puig Esteban

DIRECCIÓ DE PROJECTE
enigest
Jordi Q
Enginyer de ca

exp. 900240/22

PROJECTE D'EXECUCIÓ

MILLORA DE CLAVEGUERAM AL CARRER DEL RIU TÚRIA

El Prat de Llobregat

NOM PLÀNOL

Estat Actual: Planta sobre fotografia aèria

esc. A3: 1:1000

SG.02

03 de 03

Juny 2024

V.01

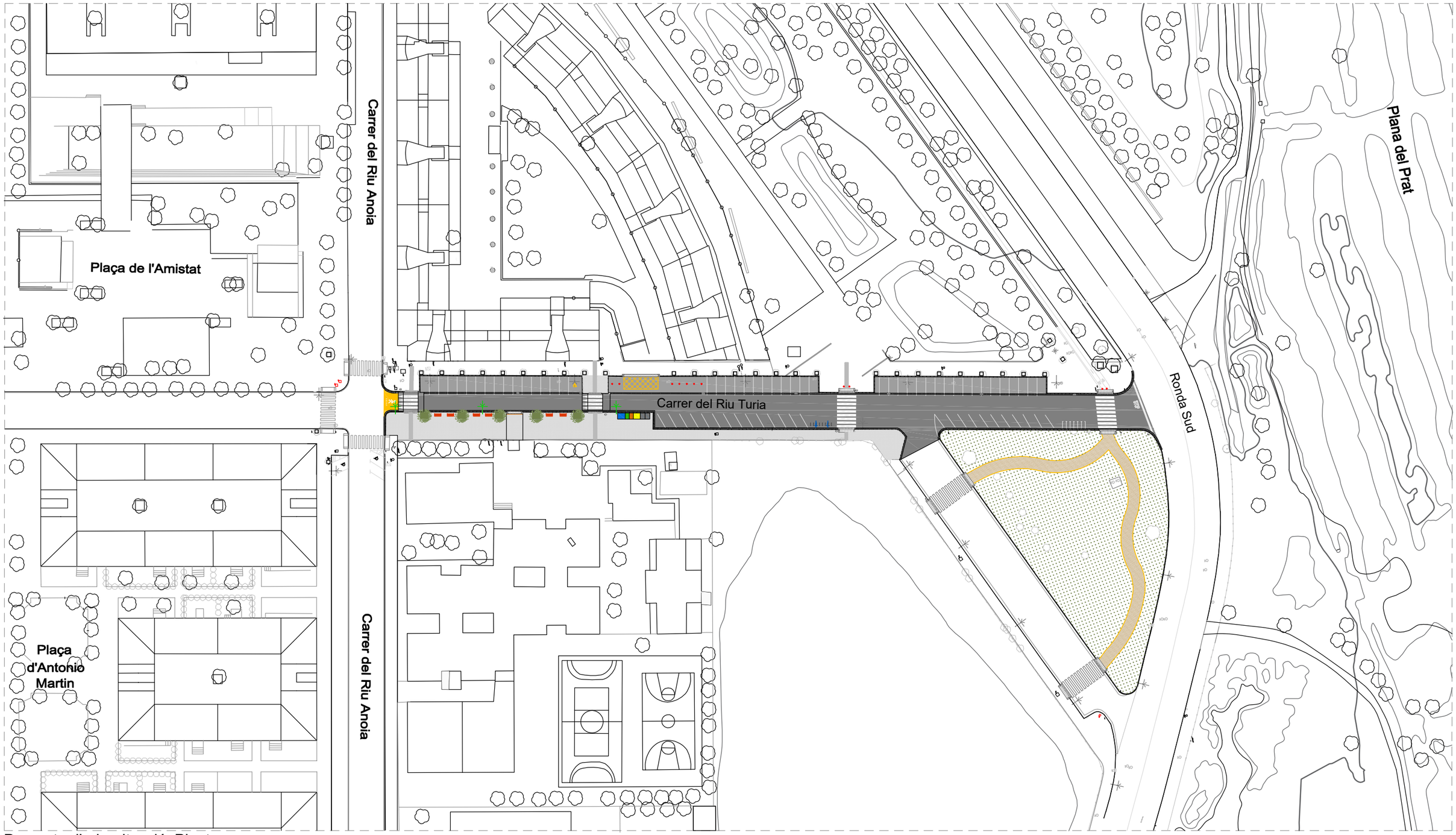

Proposta d'urbanització: Planta

E 1:1000

Llegenda

- Paviment de peces prefabricades tipus panot de 20x20x4 (*), sobre base morter 4cm. (*) 8cm al gual davant escola.
- Paviment asfàltic 12cm. Base (8cm) de mescla bituminosa en calent AC22 BIN B50/70S (S-20) sobre rec d'imprimació amb dotació de 1.5kg/m2. Rodadura (4cm) de mescla bituminosa AC16 Surf. B50/70 D (D-12) sobre rec d'adherència amb dotació 1.0kg/m2.
- Paviment de formigó de 20cm col·locat sobre una base de tot-u.
- Encaminaments de vianants de 20cm de sauló encintat amb tauló de fusta 10x25cm.
- Zona a hidrosembrar
- Contenidors de residus existents
- Aparcament de bicicletes (8unt)
- Punt de llum existent a desplaçar (3unt)
- Banc tipus "Neoromantico liviano" de fusta protegida amb oli monocap i alumini acabat anoditzat . Dim. 1.75m x 0.45m(6unt)
- Escocells i arbrat.Bauhinia purpurea.Mitjà (5unt)
- Paperera abatible de planxa d'acer Ø38 x 88 cm+ 1 placa apagadora de cigarretes, capacitat de 60 litres (5unt)
- Pilona cilíndrica d'amplada 95mm i 1000mm d'altura (11unt)
- Barana Movil desmuntable de 4.00m (1unt)

AMB Àrea Metropolitana de Barcelona

PLA DE SOSTENIBILITAT AMBIENTAL
Francesc Puig Esteban

DIRECCIÓ DE PROJECTE
enigest

exp. 900240/22

PROJECTE D'EXECUCIÓ

MILLORA DE CLAVEGUERAM AL CARRER DEL RIU TÚRIA

El Prat de Llobregat

NOM PLÀNOL

Proposta d'urbanització: Planta

esc. A3: 1:1000

SG.03

01 de 06

Juny 2024

V.01

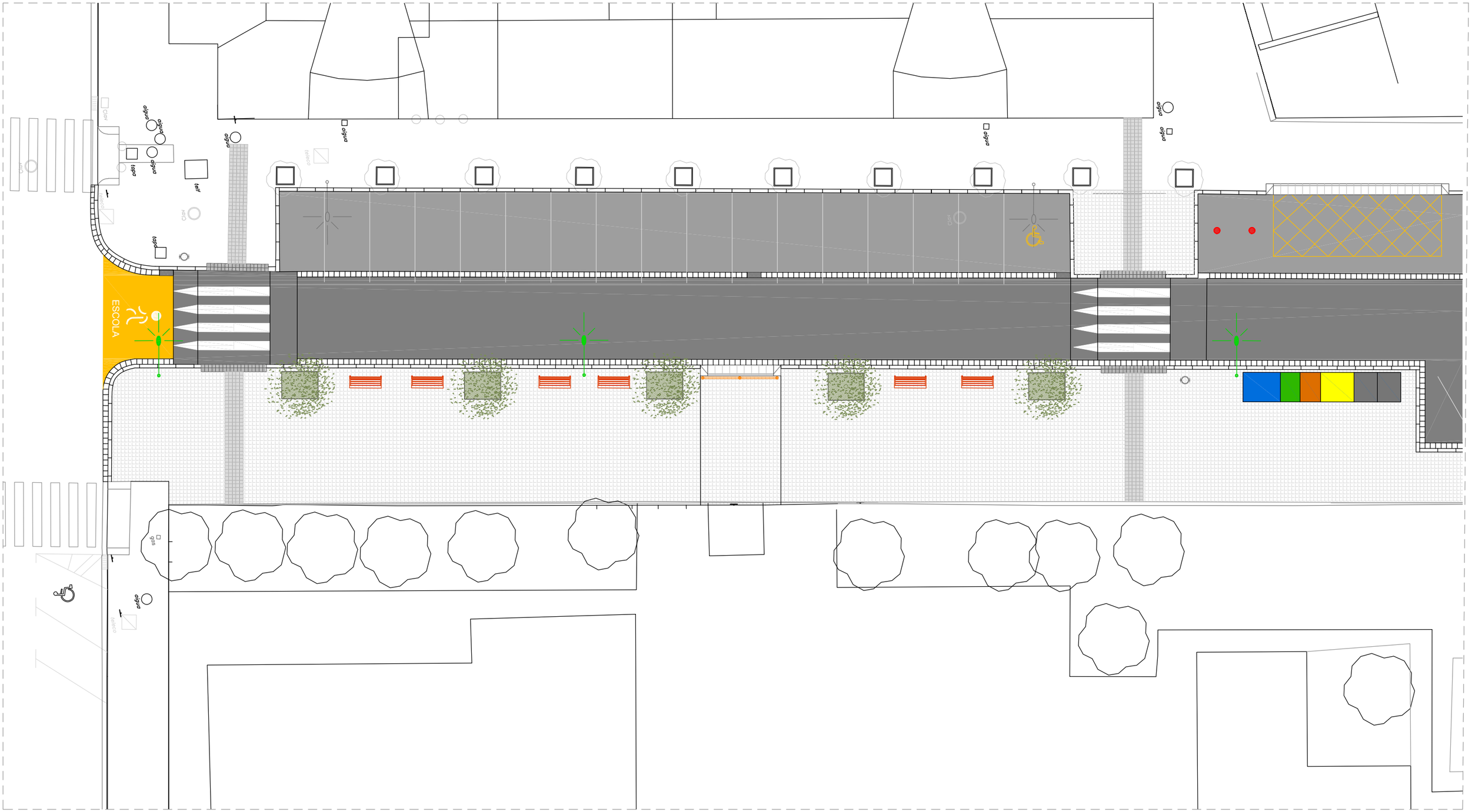

Llegenda

- Paviment de peces prefabricades tipus panot de 20x20x4 (*), sobre base morter 4cm. (*) 8cm al gual davant escola.
- Paviment asfàltic 12cm. Base (8cm) de mescla bituminosa en calent AC22 BIN B50/70S (S-20) sobre rec d'imprimació amb dotació de 1.5kg/m2. Rodadura (4cm) de mescla bituminosa AC16 Surf. B50/70 D (D-12) sobre rec d'adherència amb dotació 1.0kg/m2.
- Paviment de formigó de 20cm col·locat sobre una base de tot-u.
- Encaminaments de vianants de 20cm de sauló encintat amb tauló de fusta 10x25cm.
- Zona a hidrosembrar
- Contenidors de residus existents
- Aparcament de bicicletes (8unt)
- Punt de llum existent a desplaçar (3unt)
- Banc tipus "Neoromantico liviano" de fusta protegida amb oli monocap i alumini acabat anoditzat . Dim. 1.75m x 0.45m(6unt)
- Escocells i arbrat.Bauhinia purpurea.Mitjà (5unt)
- Paperera abatible de planxa d'acer Ø38 x 88 cm+ 1 placa apagadora de cigarretes, capacitat de 60 litres (5unt)
- Pilona cilíndrica d'amplada 95mm i 1000mm d'altura (11unt)
- Barana Movil desmuntable de 4.00m (1unt)

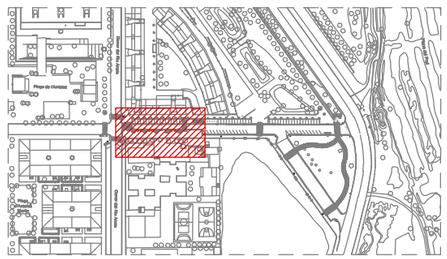

AMB Àrea Metropolitana de Barcelona

PLA DE SOSTENIBILITAT AMBIENTAL
Francesc Puig Esteban

DIRECCIÓ DE PROJECTE
enigest

exp. 900240/22
PROJECTE D'EXECUCIÓ

MILLORA DE CLAVEGUERAM AL CARRER DEL RIU TÚRIA
El Prat de Llobregat

NOM PLÀNOL
Proposta d'urbanització: Planta - Full 1/5
esc. A3: 1:200

SG.03
02 de 06
Juny 2024
V.01

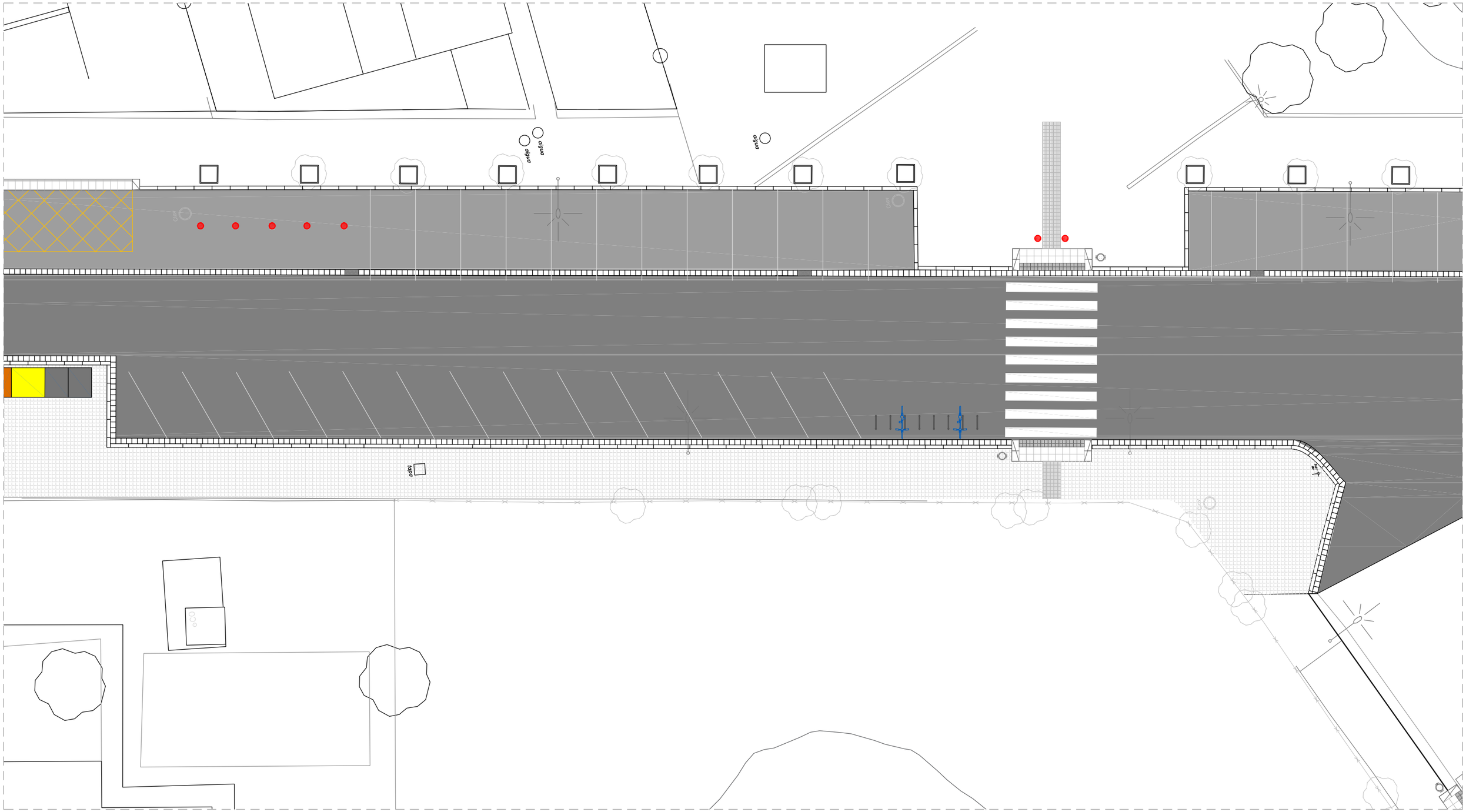

Llegenda

- Paviment de peces prefabricades tipus panot de 20x20x4 (*), sobre base morter 4cm. (*) 8cm al gual davant escola.
- Paviment asfàltic 12cm. Base (8cm) de mescla bituminosa en calent AC22 BIN B50/70S (S-20) sobre rec d'imprimació amb dotació de 1.5kg/m2. Rodadura (4cm) de mescla bituminosa AC16 Surf. B50/70 D (D-12) sobre rec d'adherència amb dotació 1.0kg/m2.
- Paviment de formigó de 20cm col·locat sobre una base de tot-u.
- Encaminaments de vianants de 20cm de sauló encintat amb tauló de fusta 10x25cm.
- Zona a hidrosembrar
- Contenidors de residus existents
- Aparcament de bicicletes (8unt)
- Punt de llum existent a desplaçar (3unt)
- Banc tipus "Neoromantico liviano" de fusta protegida amb oli monocap i alumini acabat anoditzat . Dim. 1.75m x 0.45m(6unt)
- Escocells i arbrat.Bauhinia purpurea.Mitjà (5unt)
- Paperera abatible de planxa d'acer Ø38 x 88 cm+ 1 placa apagadora de cigarretes, capacitat de 60 litres (5unt)
- Pilona cilíndrica d'amplada 95mm i 1000mm d'altura (11unt)
- Barana Movil desmuntable de 4.00m (1unt)

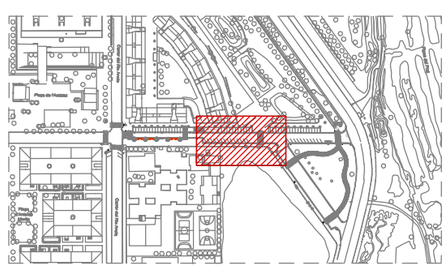

AMB Àrea Metropolitana de Barcelona

PLA DE SOSTENIBILITAT AMBIENTAL
Francesc Puig Esteban

DIRECCIÓ DE PROJECTE
enigest

exp. 900240/22
PROJECTE D'EXECUCIÓ

MILLORA DE CLAVEGUERAM AL CARRER DEL RIU TÚRIA
El Prat de Llobregat

NOM PLÀNOL
Proposta d'urbanització: Planta - Full 2/5

esc. A3: 1:200

SG.03
03 de 06
Juny 2024
V.01

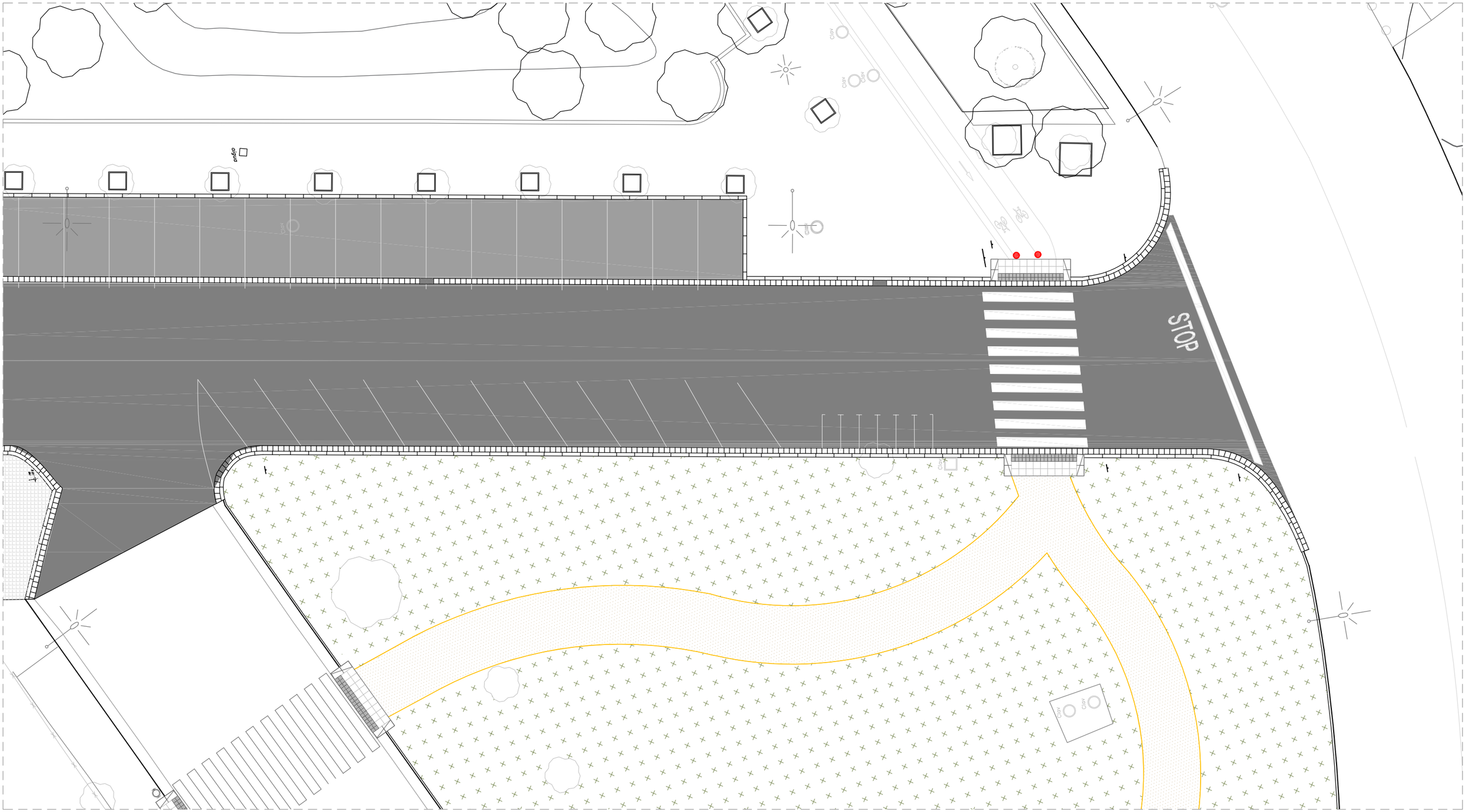

Llegenda

- Paviment de peces prefabricades tipus panot de 20x20x4 (*), sobre base morter 4cm. (*) 8cm al gual davant escola.
- Paviment asfàltic 12cm. Base (8cm) de mescla bituminosa en calent AC22 BIN B50/70S (S-20) sobre rec d'imprimació amb dotació de 1.5kg/m2. Rodadura (4cm) de mescla bituminosa AC16 Surf. B50/70 D (D-12) sobre rec d'adherència amb dotació 1.0kg/m2.
- Paviment de formigó de 20cm col·locat sobre una base de tot-u.
- Encaminaments de vianants de 20cm de sauló encintat amb tauló de fusta 10x25cm.
- Zona a hidrosembrar
- Contenidors de residus existents
- Aparcament de bicicletes (8unt)
- Punt de llum existent a desplaçar (3unt)
- Banc tipus "Neoromantico liviano" de fusta protegida amb oli monocap i alumini acabat anoditzat . Dim. 1.75m x 0.45m(6unt)
- Escocells i arbrat.Bauhinia purpurea.Mitjà (5unt)
- Paperera abatible de planxa d'acer Ø38 x 88 cm+ 1 placa apagadora de cigarretes, capacitat de 60 litres (5unt)
- Pilona cilíndrica d'amplada 95mm i 1000mm d'altura (11unt)
- Barana Movil desmuntable de 4.00m (1unt)

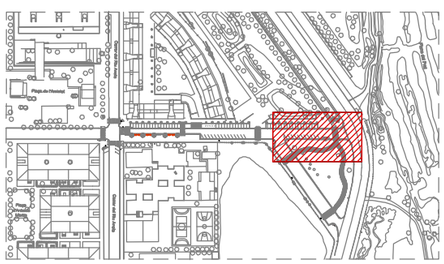

AMB Àrea Metropolitana de Barcelona

PLA DE SOSTENIBILITAT AMBIENTAL
Francesc Puig Esteban

DIRECCIÓ DE PROJECTE
enigest

exp. 900240/22
PROJECTE D'EXECUCIÓ

MILLORA DE CLAVEGUERAM AL CARRER DEL RIU TÚRIA
El Prat de Llobregat

NOM PLÀNOL
Proposta d'urbanització: Planta - Full 3/5

esc. A3: 1:200

SG.03
04 de 06
Juny 2024
V.01

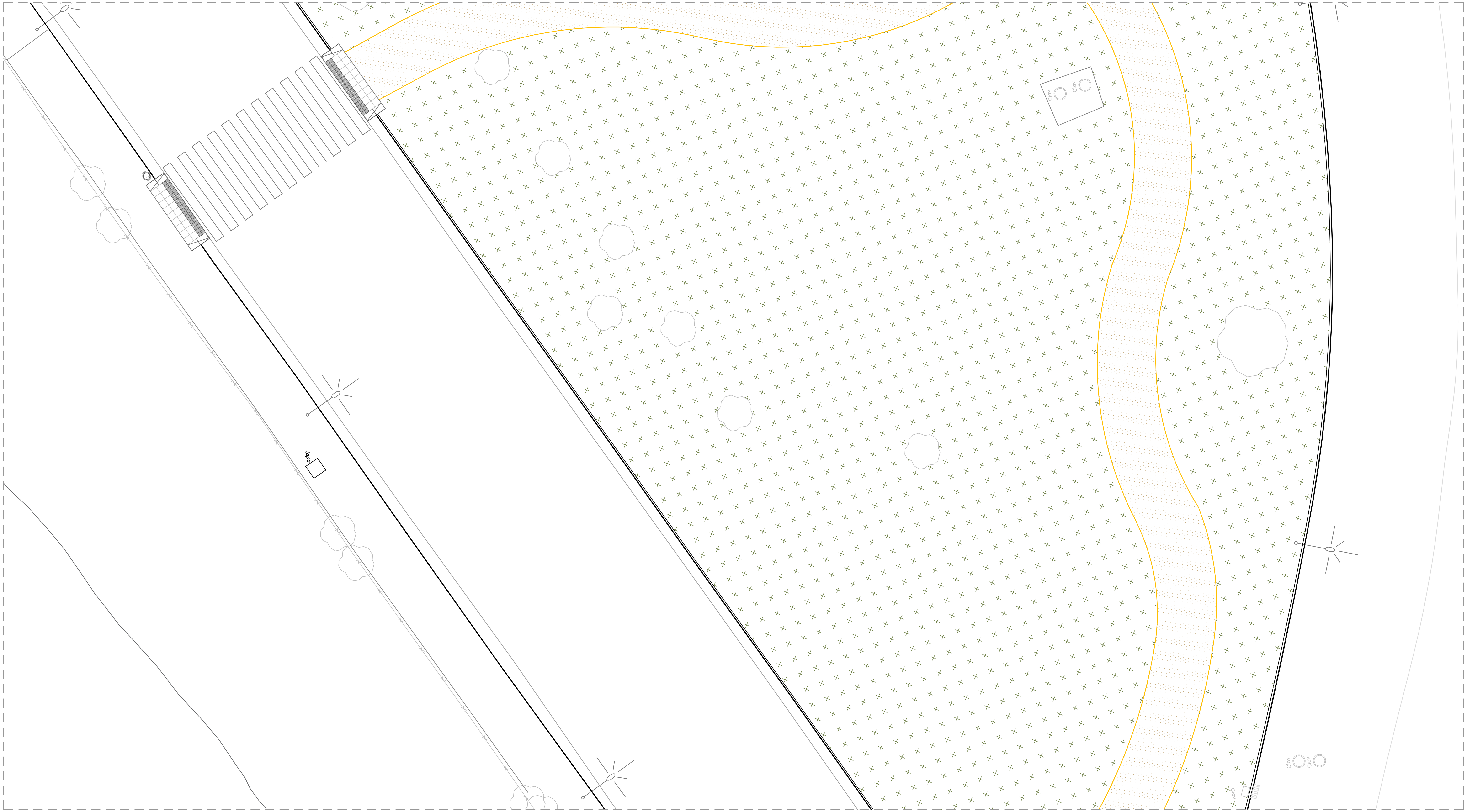

Llegenda

- Paviment de peces prefabricades tipus panot de 20x20x4 (*), sobre base morter 4cm.
  (*) 8cm al gual davant escola.
- Paviment asfáltic 12cm. Base (8cm) de mescla bituminosa en calent AC22 BIN B50/70S (S-20) sobre rec d'imprimació amb dotació de 1.5kg/m2. Rodadura (4cm) de mescla bituminosa AC16 Surf. B50/70 D (D-12) sobre rec d'adherència amb dotació 1.0kg/m2.
- Paviment de formigó de 20cm col·locat sobre una base de tot-u.
- Encaminaments de vianants de 20cm de sauló encintat amb tauló de fusta 10x25cm.
- Zona a hidrosembrar
- Contenidors de residus existents
- Aparcament de bicicletes (8unt)
- Punt de llum existent a desplaçar (3unt)
- Banc tipus "Neoromantico liviano" de fusta protegida amb oli monocap i alumini acabat anoditzat . Dim. 1.75m x 0.45m(6unt)
- Escocells i arbrat.Bauhinia purpurea.Mitjà (5unt)
- Paperera abatible de planxa d'acer Ø38 x 88 cm+ 1 placa apagadora de cigarretes, capacitat de 60 litres (5unt)
- Pilona cilíndrica d'amplada 95mm i 1000mm d'altura (11unt)
- Barana Movil desmuntable de 4.00m (1unt)

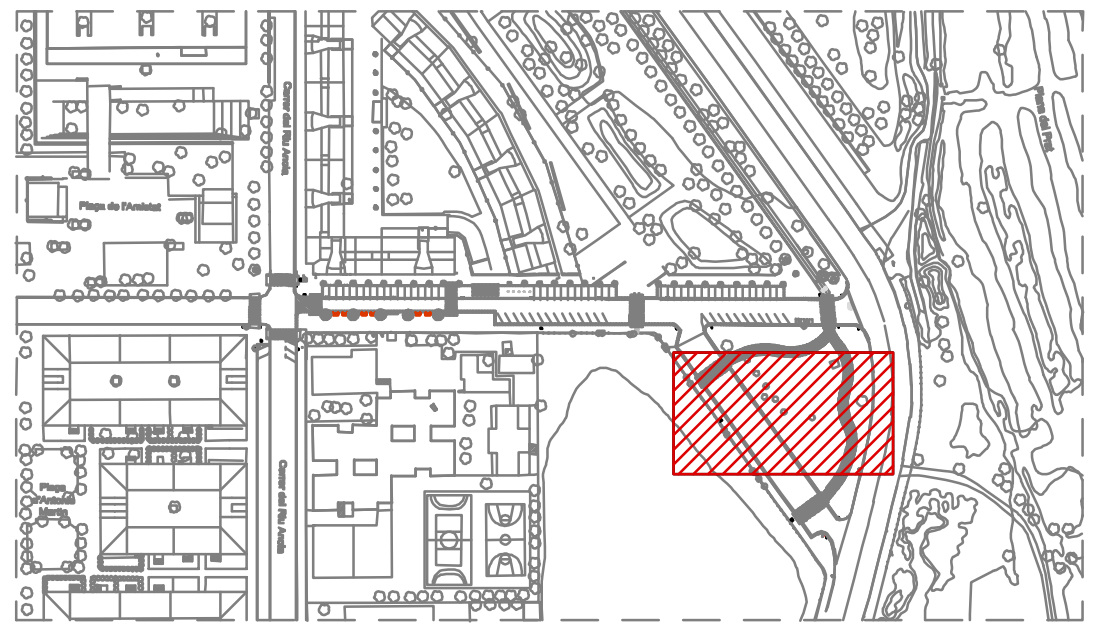

AMB Àrea Metropolitana de Barcelona

PLA DE SOSTENIBILITAT AMBIENTAL
Francesc Puig Esteban

DIRECCIÓ DE PROJECTE
enigest

exp. 900240/22
PROJECTE D'EXECUCIÓ

MILLORA DE CLAVEGUERAM AL CARRER DEL RIU TÚRIA
El Prat de Llobregat

NOM PLÀNOL
Proposta d'urbanització: Planta - Full 4/5
esc. A3: 1:200

SG.03
05 de 06
Juny 2024
V.01

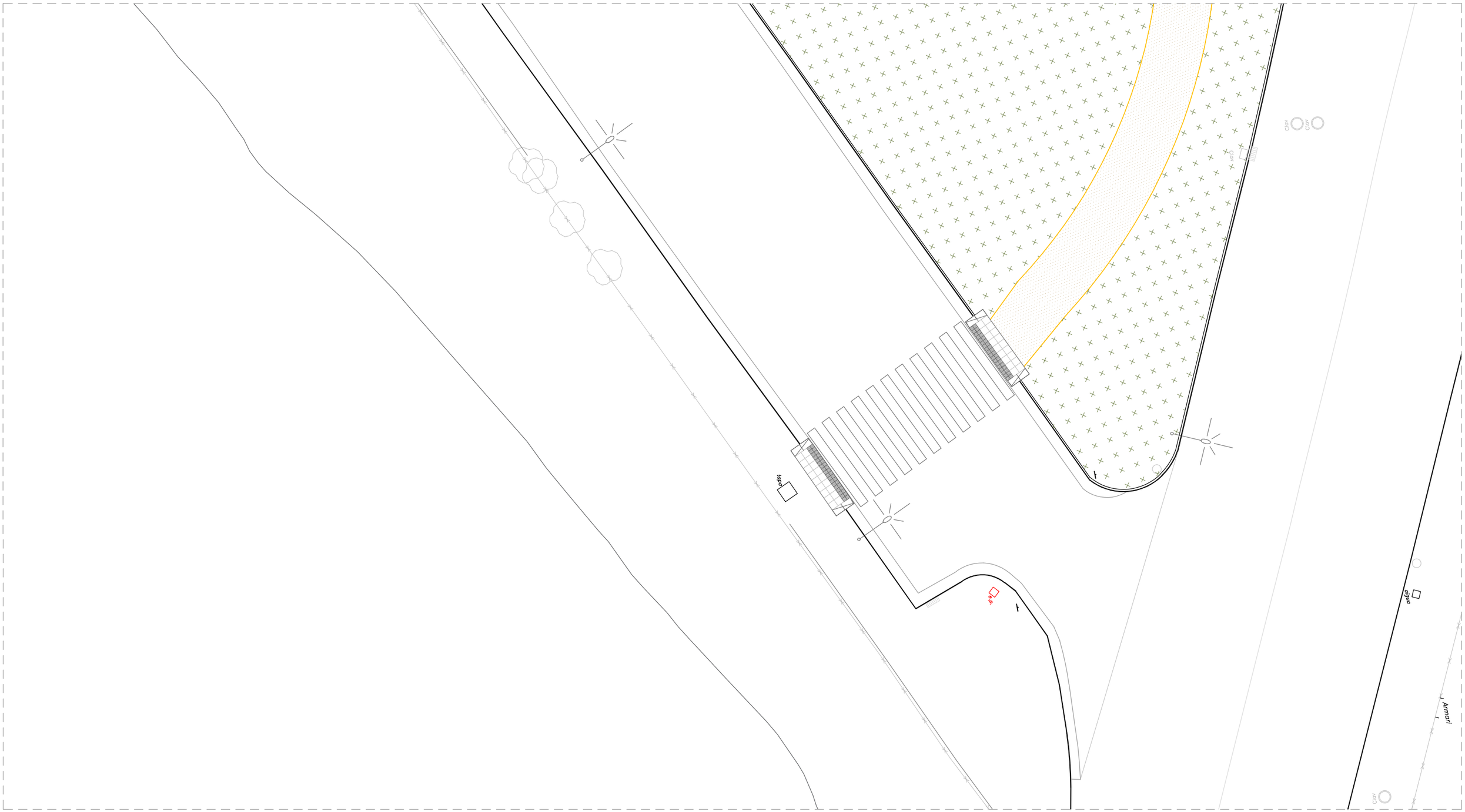

Llegenda

- Paviment de peces prefabricades tipus panot de 20x20x4 (*), sobre base morter 4cm. (*) 8cm al gual davant escola.
- Paviment asfàltic 12cm. Base (8cm) de mescla bituminosa en calent AC22 BIN B50/70S (S-20) sobre rec d'imprimació amb dotació de 1.5kg/m2. Rodadura (4cm) de mescla bituminosa AC16 Surf. B50/70 D (D-12) sobre rec d'adherència amb dotació 1.0kg/m2.
- Paviment de formigó de 20cm col·locat sobre una base de tot-u.
- Encaminaments de vianants de 20cm de sauló encintat amb tauló de fusta 10x25cm.
- Zona a hidrosembrar
- Contenidors de residus existents
- Aparcament de bicicletes (8unt)
- Punt de llum existent a desplaçar (3unt)
- Banc tipus "Neoromantico liviano" de fusta protegida amb oli monocap i alumini acabat anoditzat . Dim. 1.75m x 0.45m(6unt)
- Escocells i arbrat.Bauhinia purpurea.Mitjà (5unt)
- Paperera abatible de planxa d'acer Ø38 x 88 cm+ 1 placa apagadora de cigarretes, capacitat de 60 litres (5unt)
- Pilona cilíndrica d'amplada 95mm i 1000mm d'altura (11unt)
- Barana Movil desmuntable de 4.00m (1unt)

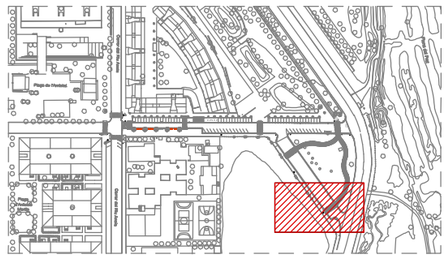

AMB Àrea Metropolitana de Barcelona

PLA DE SOSTENIBILITAT AMBIENTAL
Francesc Puig Esteban

DIRECCIÓ DE PROJECTE
enigest

exp. 900240/22
PROJECTE D'EXECUCIÓ

MILLORA DE CLAVEGUERAM AL CARRER DEL RIU TÚRIA
El Prat de Llobregat

NOM PLÀNOL
Proposta d'urbanització: Planta - Full 5/5

esc. A3: 1:200

SG.03
06 de 06
Juny 2024
V.01

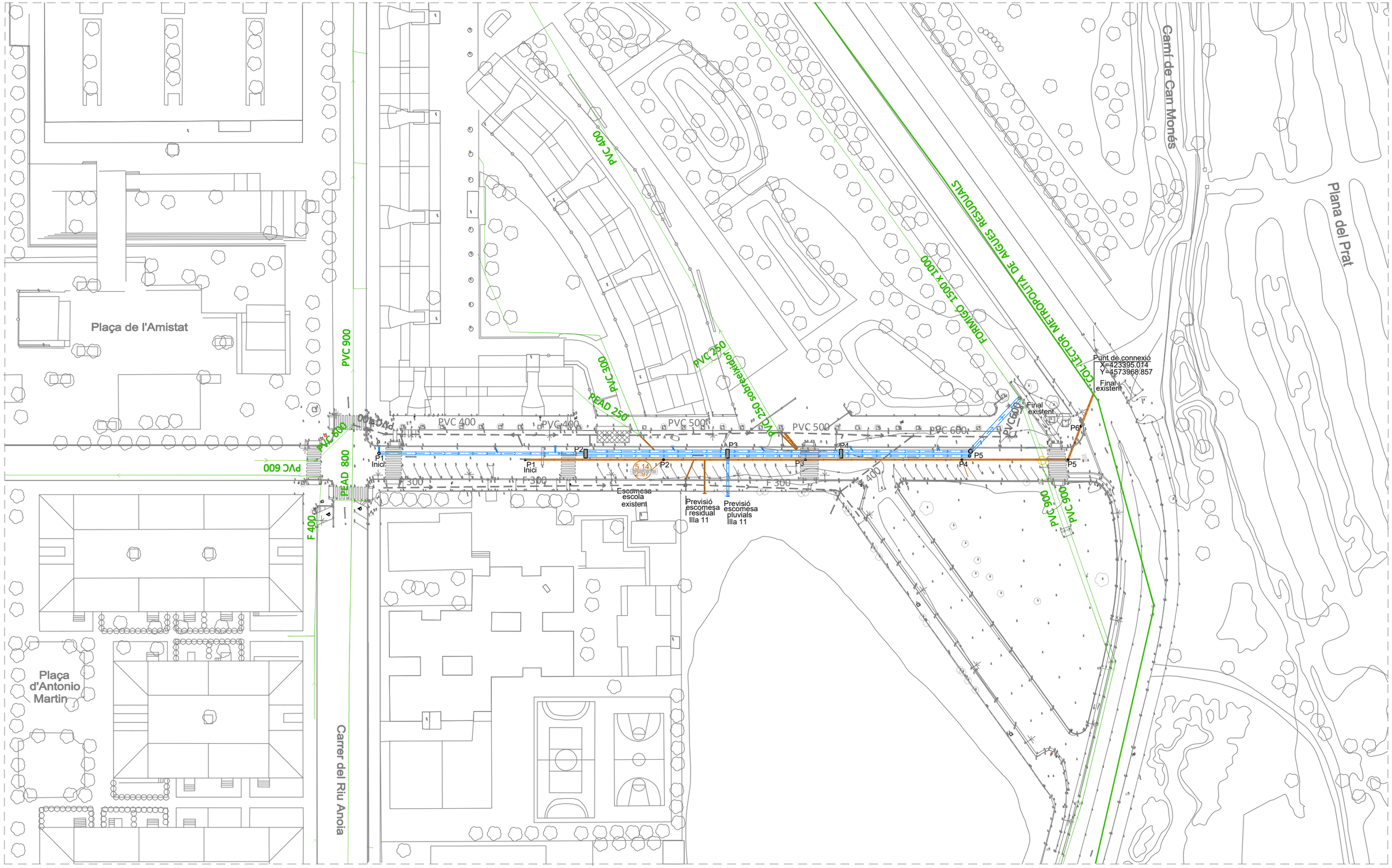

Proposta d'actuació de sanejament: Planta

E 1:1000

Llegenda

- Tub PEAD PE 100 DN 1200mm SN8 formigonat exteriorment
- Tub PVC DN 800mm SN8 formigonat exteriorment
- Tub PEAD PE 100 DN 400mm PN6
- Tub PVC connexió embornals DN 200mm SN4
- Tub escomesa PVC DN 250mm SN4 formigonat
- Embornal 70x30cm a executar
- Xarxa de sanejament existent
- Tubs existents a retirar
- Nou pou de registre pluvial de formigó in situ
- Nou pou de registre pluvial prefabricat de formigó DN 1200mm
- Nou pou registre residual PEAD DN 1000mm

AMB Àrea Metropolitana de Barcelona

PLA DE SOSTENIBILITAT AMBIENTAL
Francesc Puig Esteban

DIRECCIÓ DE PROJECTE
enigest

exp. 900240/22

PROJECTE D'EXECUCIÓ

MILLORA DE CLAVEGUERAM AL CARRER DEL RIU TÚRIA

El Prat de Llobregat

NOM PLÀNOL

Proposta de sanejament: Planta

esc. A3: 1:1000

SG.04

02 de 06

Juny 2024

V.01

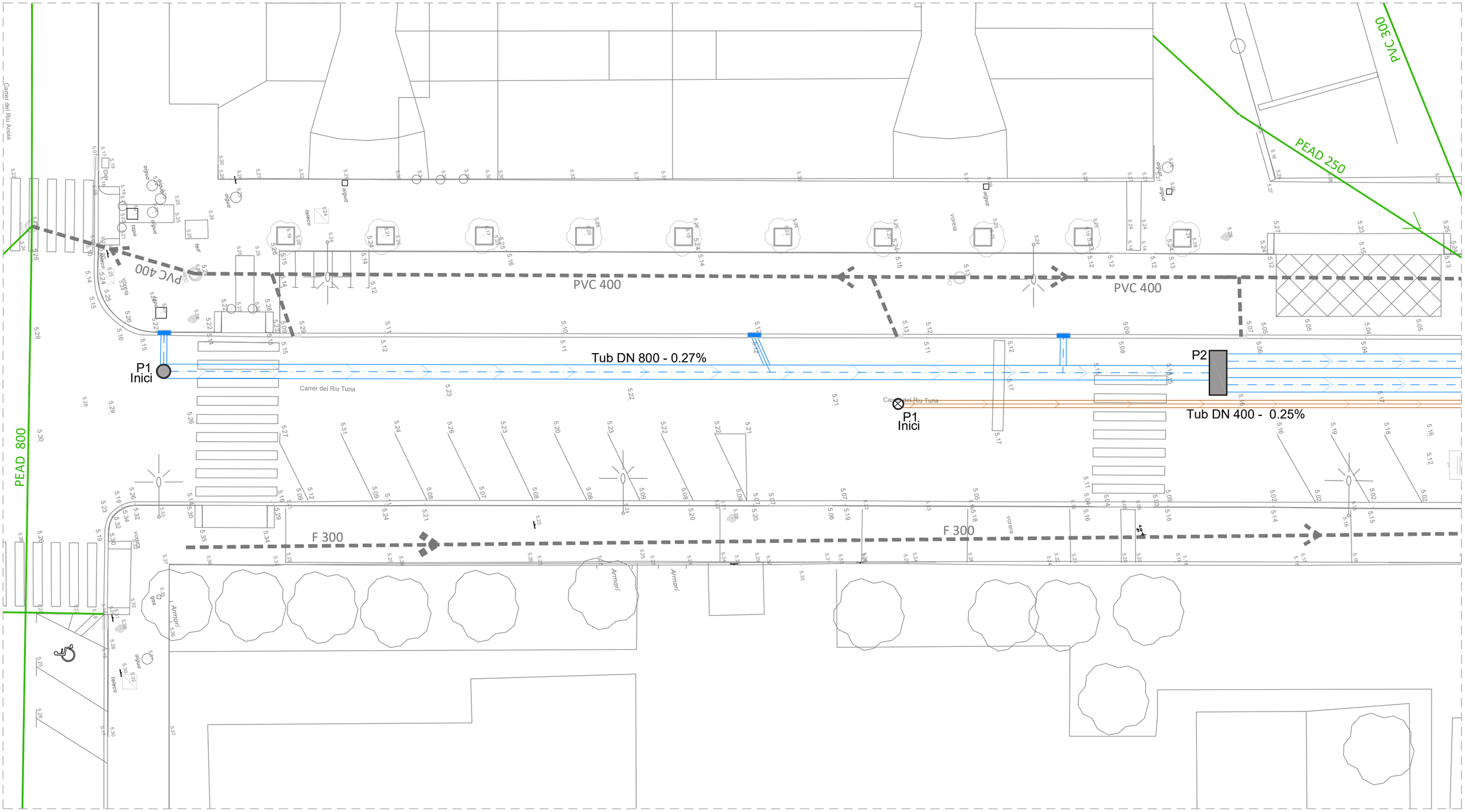

Llegenda	
Tub PEAD PE 100 DN 1200mm SN8 formigonat exteriorment	Xarxa de sanejament existent
Tub PVC DN 800mm SN8 formigonat exteriorment	Tubs existents a retirar
Tub PEAD PE 100 DN 400mm PN6	Nou pou de registre pluvial de formigó in situ
Tub PVC connexió embornals DN 200mm SN4	Nou pou de registre pluvial prefabricat de formigó DN 1200mm
Tub escomesa PVC DN 250mm SN4 formigonat	Nou pou registre residual PEAD DN 1000mm
Embornal 70x30cm a executar	

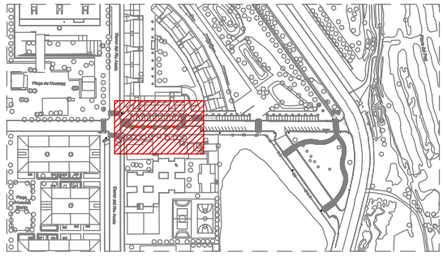

AMB Àrea Metropolitana de Barcelona

PLA DE SOSTENIBILITAT AMBIENTAL
Francesc Puig Esteban

DIRECCIÓ DE PROJECTE
enigest

exp. 900240/22
PROJECTE D'EXECUCIÓ

MILLORA DE CLAVEGUERAM AL CARRER DEL RIU TÚRIA
El Prat de Llobregat

NOM PLÀNOL
Proposta de sanejament: Planta - Full 1/3
esc. A3: 1:200

SG.04
02 de 04
Juny 2024
V.01

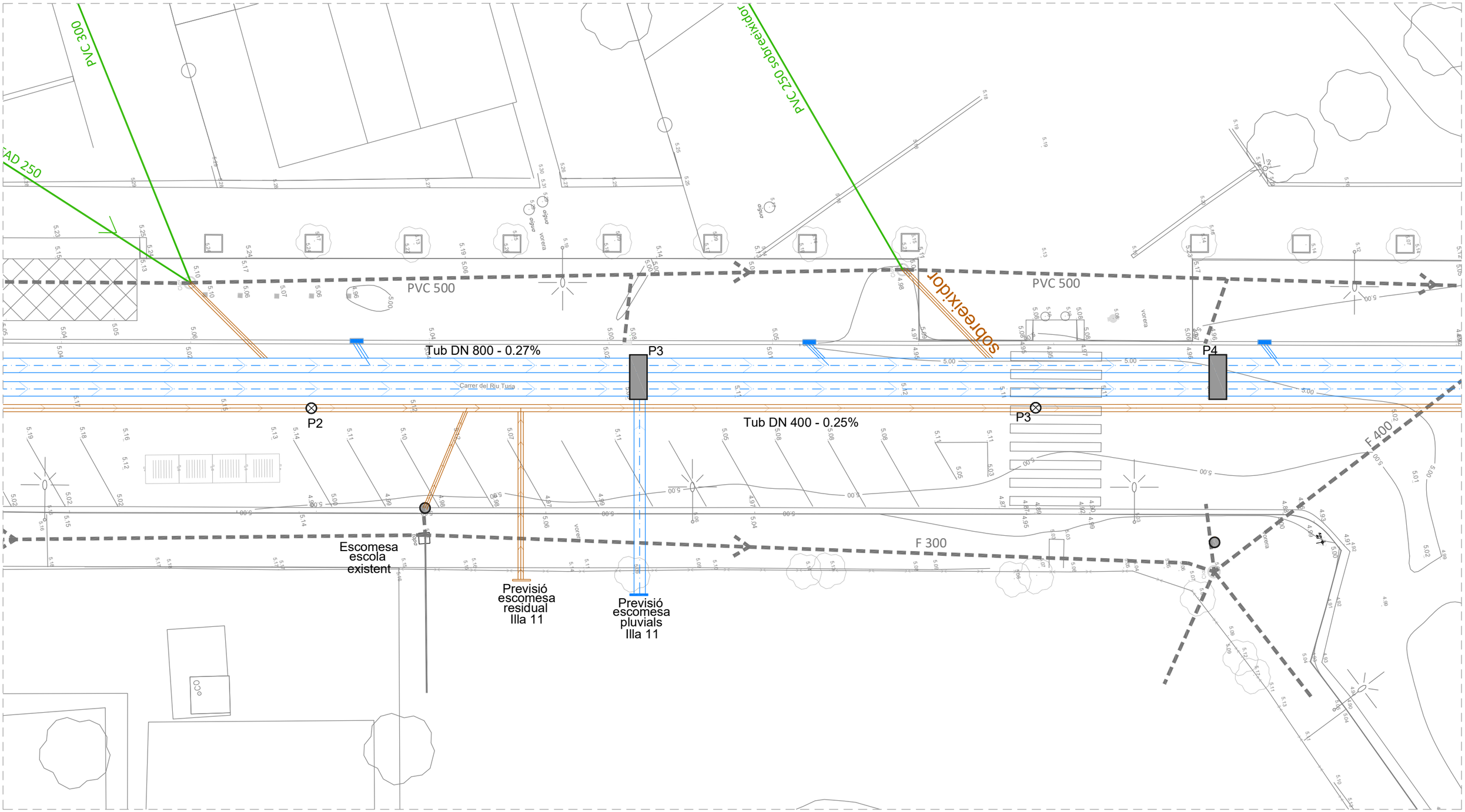

Llegenda	
Tub PEAD PE 100 DN 1200mm SN8 formigonat exteriorment	Xarxa de sanejament existent
Tub PVC DN 800mm SN8 formigonat exteriorment	Tubs existents a retirar
Tub PEAD PE 100 DN 400mm PN6	Nou pou de registre pluvial de formigó in situ
Tub PVC connexió embornals DN 200mm SN4	Nou pou de registre pluvial prefabricat de formigó DN 1200mm
Tub escomesa PVC DN 250mm SN4 formigonat	Nou pou registre residual PEAD DN 1000mm
Embornal 70x30cm a executar	

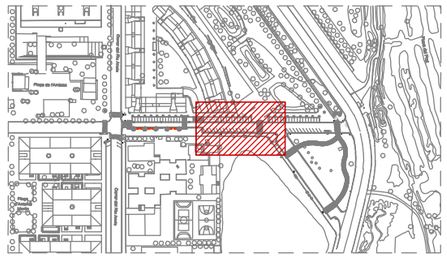

AMB Àrea Metropolitana de Barcelona

PLA DE SOSTENIBILITAT AMBIENTAL
Francesc Puig Esteban

DIRECCIÓ DE PROJECTE
enigest

exp. 900240/22
PROJECTE D'EXECUCIÓ

MILLORA DE CLAVEGUERAM AL CARRER DEL RIU TÚRIA
El Prat de Llobregat

NOM PLÀNOL
Proposta de sanejament: Planta - Full 2/3

esc. A3: 1:200

SG.04
03 de 05
Juny 2024
V.01

Final existent

Punt de connexió
X=423395.014
Y=4573968.857

Final existent

Tub DN 1200 - 0.27%

PVC600

PVC 600

Tub DN 400 - 2.00%

P6

Tub DN 400 - 0.25%

Tub DN 800 - 0.27%

P6

P5

Carrer del Riu Turia

P4

Tub DN 400 - 0.25%

Carrer del Riu Turia

P5

F 400

COL·LECTOR METROPOLITÀ DE AIGUES RESIDUALS

Ronda Sud

cota inferior nou tubs: 2.70m
cota inferior tubs existent: 3.45m

PVC 600

PVC 600

Llegenda

- Tub PEAD PE 100 DN 1200mm SN8 formigonat exteriorment
- Tub PVC DN 800mm SN8 formigonat exteriorment
- Tub PEAD PE 100 DN 400mm PN6
- Tub PVC connexió embornals DN 200mm SN4
- Tub escomesa PVC DN 250mm SN4 formigonat
- Embornal 70x30cm a executar
- Xarxa de sanejament existent
- Tubs existents a retirar
- Nou pou de registre pluvial de formigó in situ
- Nou pou de registre pluvial prefabricat de formigó DN 1200mm
- Nou pou registre residual PEAD DN 1000mm

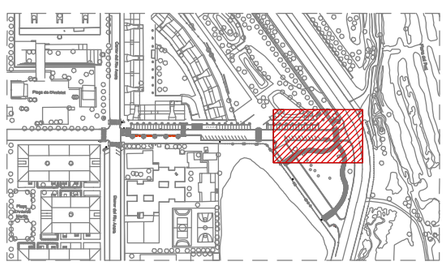

AMB Àrea Metropolitana de Barcelona

PLA DE SOSTENIBILITAT AMBIENTAL
Francesc Puig Esteban

DIRECCIÓ DE PROJECTE
enigest

exp. 900240/22

PROJECTE D'EXECUCIÓ

MILLORA DE CLAVEGUERAM AL CARRER DEL RIU TÚRIA

El Prat de Llobregat

NOM PLÀNOL

Proposta de sanejament: Planta - Full 3/3

esc. A3: 1:200

SG.04
04 de 04

Juny 2024

V.01

Sistemes

- 1 Sistema portuari
  - 1a Sector portuari
  - 1b Sector de l'entorn portuari
  - 1c Zona marítimo-terrestre
- 2 Sistema aeroportuari
- 3 Sistema ferroviari
- 4 Sistema de serveis tècnics
- 5 Sistema viari bàsic
  - 5 Xarxa Viària bàsica
  - 5b Vies cíviques
- 6 Parcs i Jardins Urbans
  - 6a Actuals de caràcter local
  - 6b De nova creació de caràcter local
  - 6c Actuals i de nova creació a nivell metropolità
- 7 Equipaments comunitaris i dotacions
  - 7a Actuals
  - 7b De nova creació a nivell local
  - 7c De nova creació a nivell metropolità
- 9 Protecció de sistemes generals
- 25 Cementiris comarcals
- Parcs Forestals
  - 27 De conservació
  - 28 De repoblació
  - 29 De reserva natural

Zones en sòl urbanitzable

- 11 Centre direccional
- 19 Desenvolupament urbà, intensitat 1
- 20b Desenvolupament urbà, intensitat 2
- 22b Desenvolupament industrial
- 21 Desenvolupament urbà opcional

Zones en sòl urbà

- 12 Casc antic
  - 12 De substitució de l'edificació antiga
  - 12b Conservació del centre històric
- 13 En densificació urbana
  - 13a Intensiva
  - 13b Semiintensiva
- 14 Remodelació física
  - 14a Remodelació pública
  - 14b Remodelació privada
- 15 Conservació de l'estructura urbana i edificatòria
- 16 Renovació urbana: rehabilitació
- 17/X Renovació urbana: Transformació de l'ús existent
- 17/3 Transformació a sistema ferroviari
- 17/5 Transformació a sistema viari
- 17/6 Transformació a sistema de parcs i jardins
- 17/7 Transformació a sistema d'equipaments
- 17/9 Transformació a protecció de sistemes
- 18 Subjecte a ordenació volumètrica específica
- 20a Ordenació en edificació aïllada
- Subzones plurifamiliars
  - 20a/6 Subzona I
  - 20a/5 Subzona II
  - 20a/7 Subzona III
  - 20a/9 Subzona IVa
  - 20a/9b Subzona IVb
  - 20a/8 Subzona V
- Subzones unifamiliars
  - 20a/9u Subzona VI
  - 20a/10 Subzona VII
  - 20a/11 Subzona VIII
  - 20a/12 Subzona IX
- 8a Verd privat protegit
- 22a Industrial

Zones en sòl no urbanitzable

- 8b Verd privat d'interès tradicional
- 24 Rústic protegit de valor agrícola
- 26 Lliure permanent
- 30 Àrees forestals

TIPOLOGIES NO RECOLLIDES EN EL PGM

Sistemes

- SH Sistema hidrogràfic
- P Passatge
- 7hd Habitatge Dotacional
- 10 Hotel Dotacional

Zones

- EL Espai Lliure
- F Cases unifamiliars en filera
- 22@ Zona d'activitats @
- T Terciari
- EQ Equipament privat
- HT Zona Hotelera
- ZL Zona d'Activitat Logístiques
- ZE Zona Extractiva

PLANEJAMENT URBANÍSTIC VIGENT

ÀREA DE DESENVOLUPAMENT
DE POLÍTIQUES URBANÍSTIQUES

AMB Àrea Metropolitana de Barcelona

PLA DE SOSTENIBILITAT AMBIENTAL
Francesc Puig Esteban

DIRECCIÓ DE PROJECTE
enigest

exp. 900240/22
PROJECTE D'EXECUCIÓ

MILLORA DE CLAVEGUERAM AL CARRER DEL RIU TÚRIA
El Prat de Llobregat

NOM PLÀNOL
Planejament

esc. A3: 1:1000

SG.05
01 de 01
Juny 2024
V.01

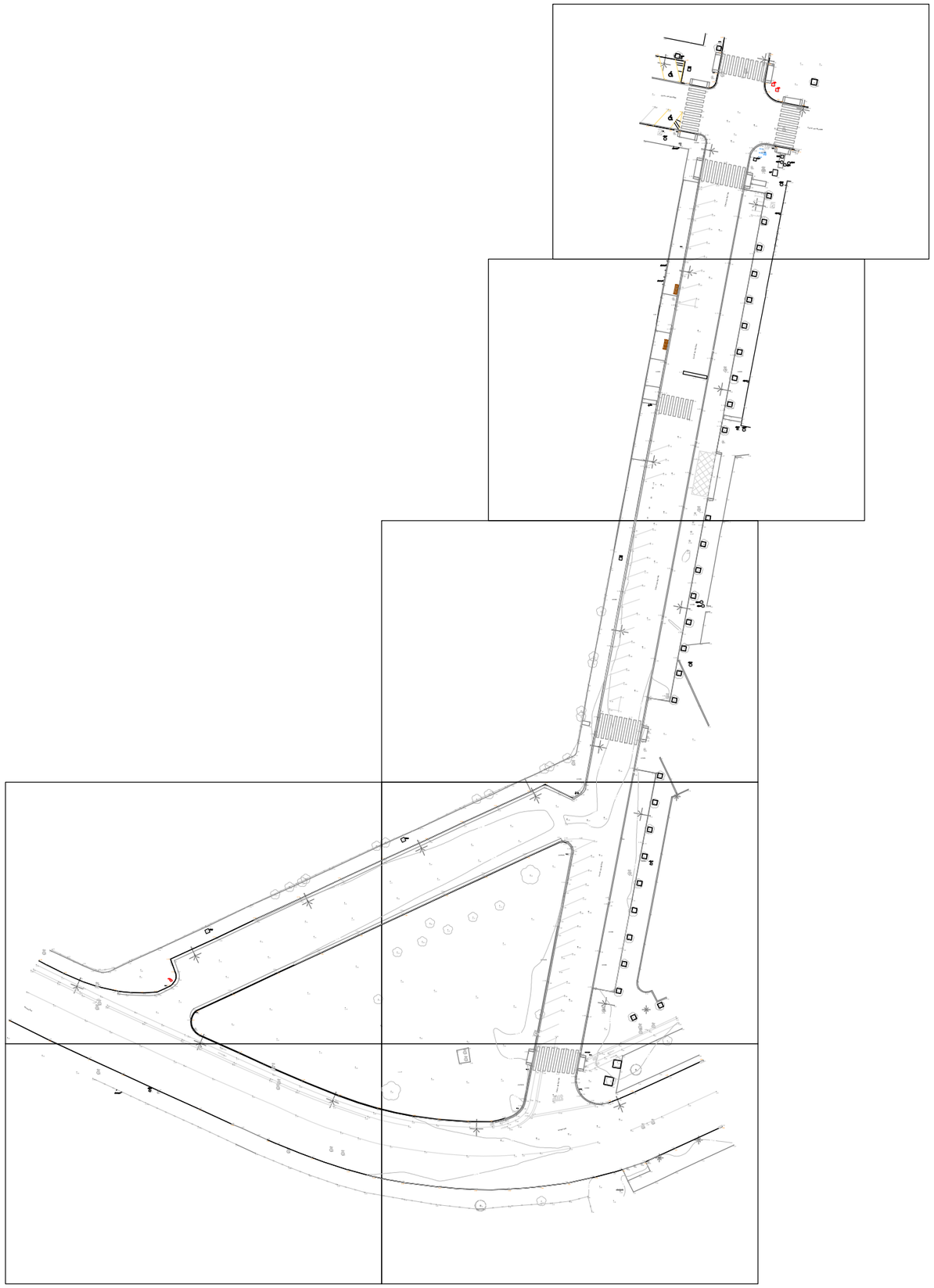

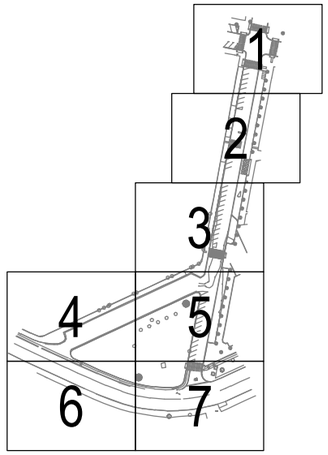

AMB Àrea Metropolitana de Barcelona

PLA DE SOSTENIBILITAT AMBIENTAL
Francesc Puig Esteban

DIRECCIÓ DE PROJECTE
enigest

exp. 900240/22

PROJECTE D'EXECUCIÓ

MILLORA DE CLAVEGUERAM AL CARRER DEL RIU TÚRIA

El Prat de Llobregat

NOM PLÀNOL

Aixecament topogràfic

esc. A3: 1:1000

SG.06
01 de 08

Juny 2024

V.01

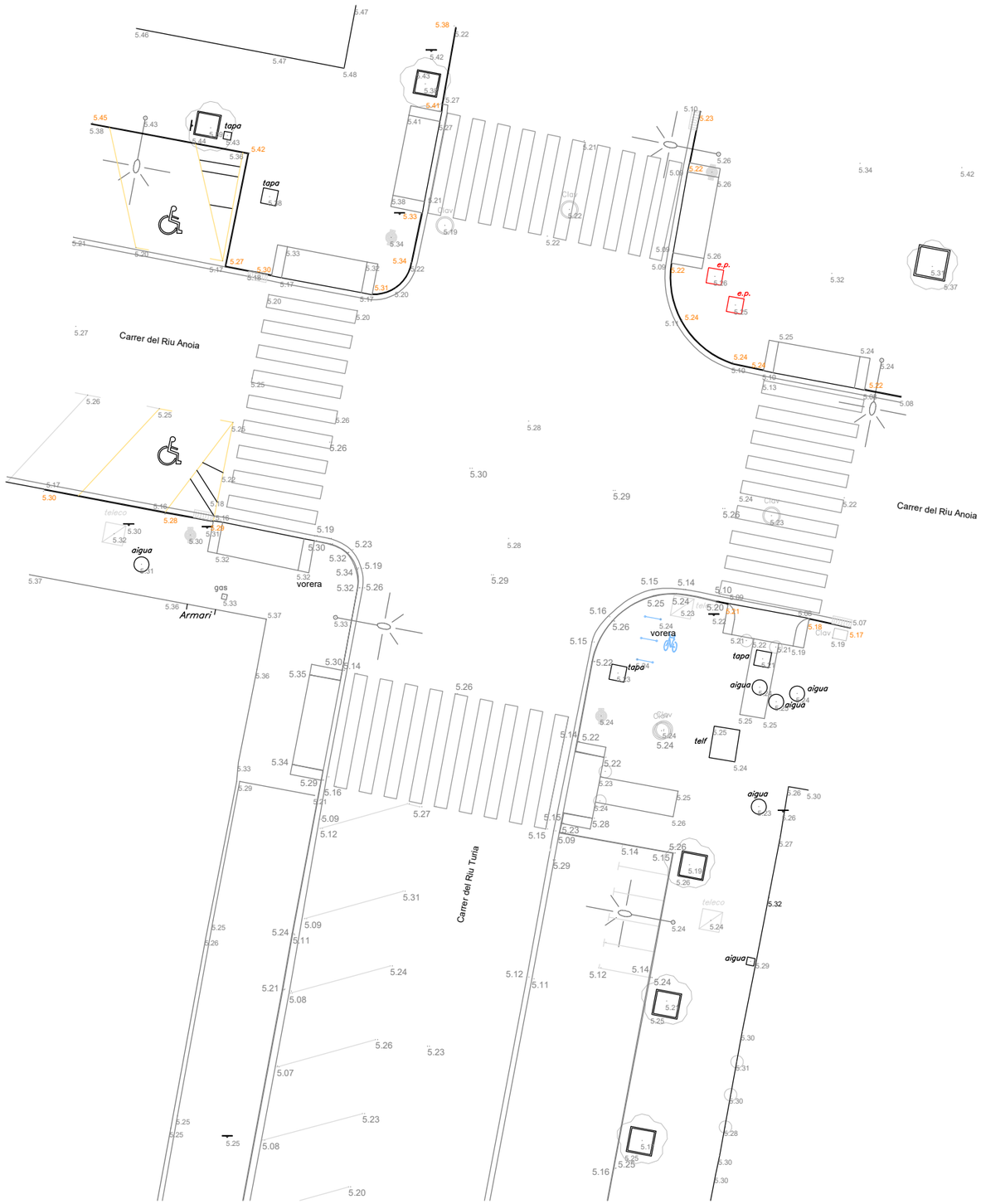

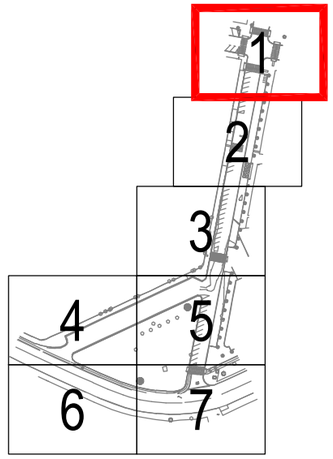

AMB Àrea Metropolitana de Barcelona

PLA DE SOSTENIBILITAT AMBIENTAL
Francesc Puig Esteban

DIRECCIÓ DE PROJECTE
enigest

exp. 900240/22

PROJECTE D'EXECUCIÓ

MILLORA DE CLAVEGUERAM AL CARRER DEL RIU TÚRIA

El Prat de Llobregat

NOM PLÀNOL

Aixecament topogràfic: Full 1/7

esc. A3: 1:200

SG.06
02 de 08
Juny 2024
V.01

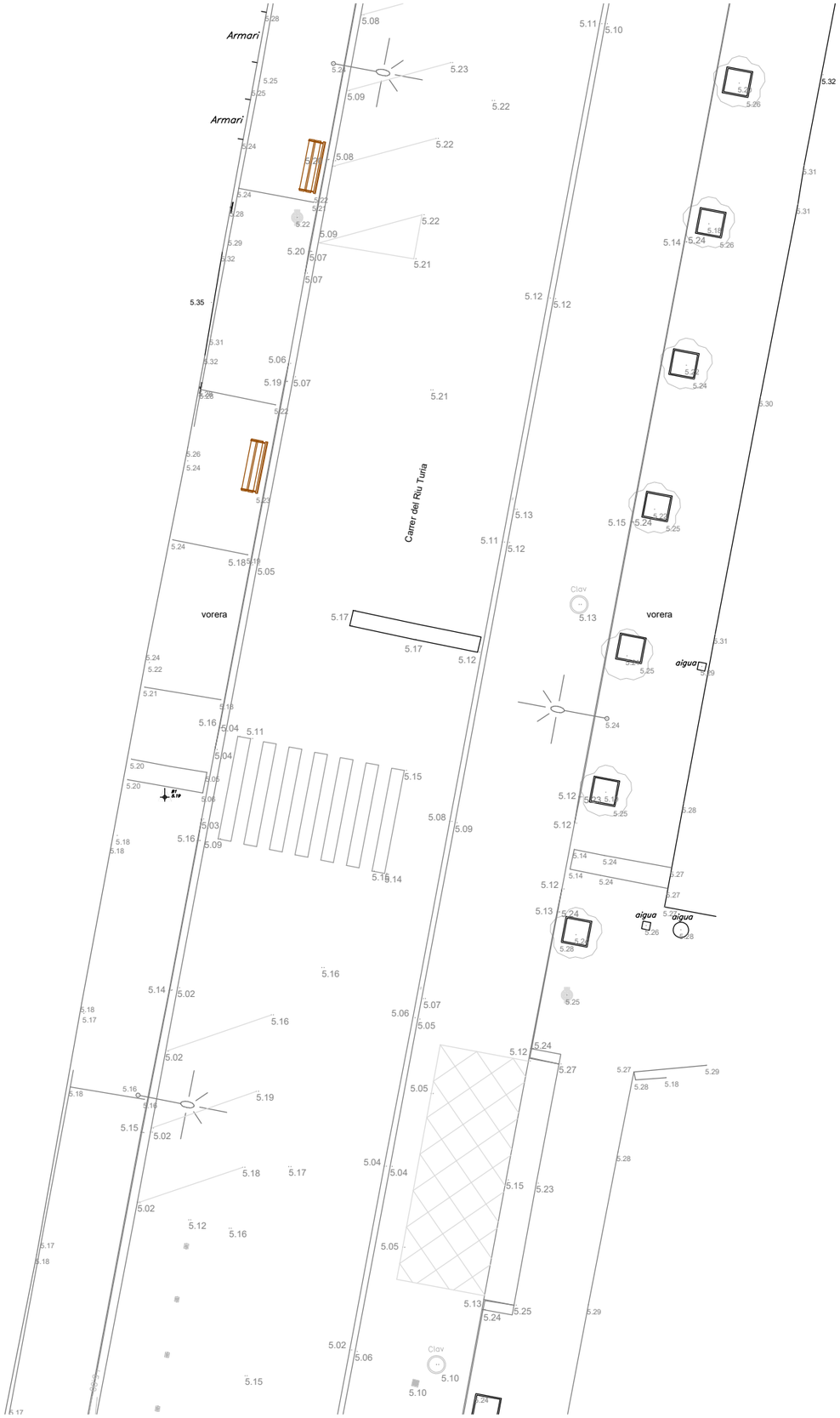

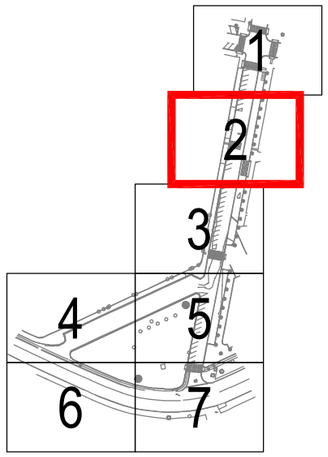

AMB Àrea Metropolitana de Barcelona

PLA DE SOSTENIBILITAT AMBIENTAL
Francesc Puig Esteban

DIRECCIÓ DE PROJECTE
enigest

exp. 900240/22

PROJECTE D'EXECUCIÓ

MILLORA DE CLAVEGUERAM AL CARRER DEL RIU TÚRIA

El Prat de Llobregat

NOM PLÀNOL

Aixecament topogràfic: Full 2/7

esc. A3: 1:200

SG.06
03 de 08
Juny 2024
V.01

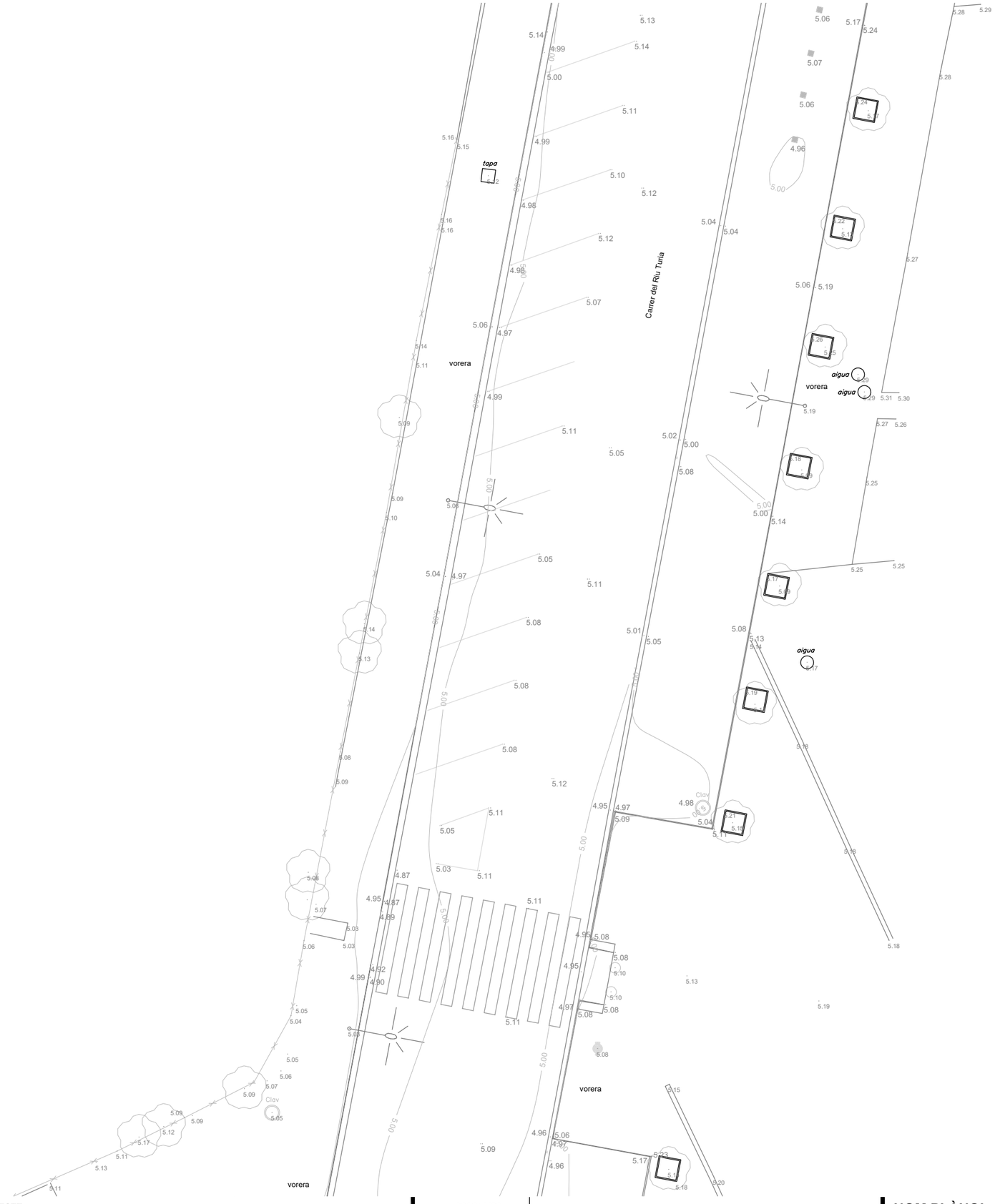

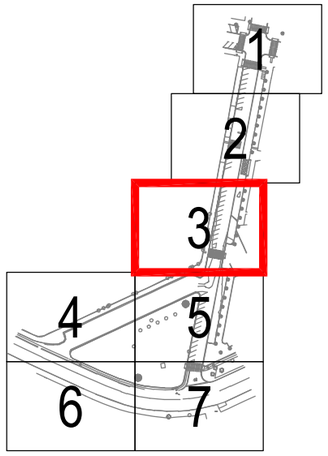

AMB Àrea Metropolitana de Barcelona

PLA DE SOSTENIBILITAT AMBIENTAL
Francesc Puig Esteban

DIRECCIÓ DE PROJECTE
enigest

exp. 900240/22

PROJECTE D'EXECUCIÓ

MILLORA DE CLAVEGUERAM AL CARRER DEL RIU TÚRIA

El Prat de Llobregat

NOM PLÀNOL

Aixecament topogràfic: Full 3/7

esc. A3: 1:200

SG.06
04 de 08
Juny 2024
V.01

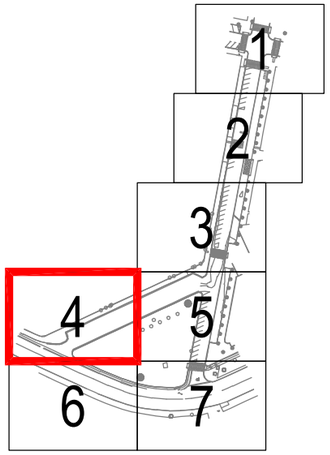

AMB Àrea Metropolitana de Barcelona

PLA DE SOSTENIBILITAT AMBIENTAL
Francesc Puig Esteban

DIRECCIÓ DE PROJECTE
enigest

exp. 900240/22
PROJECTE D'EXECUCIÓ

MILLORA DE CLAVEGUERAM AL CARRER DEL RIU TÚRIA
El Prat de Llobregat

NOM PLÀNOL
Aixecament topogràfic: Full 4/7

esc. A3: 1:200

SG.06
05 de 08
Juny 2024
V.01

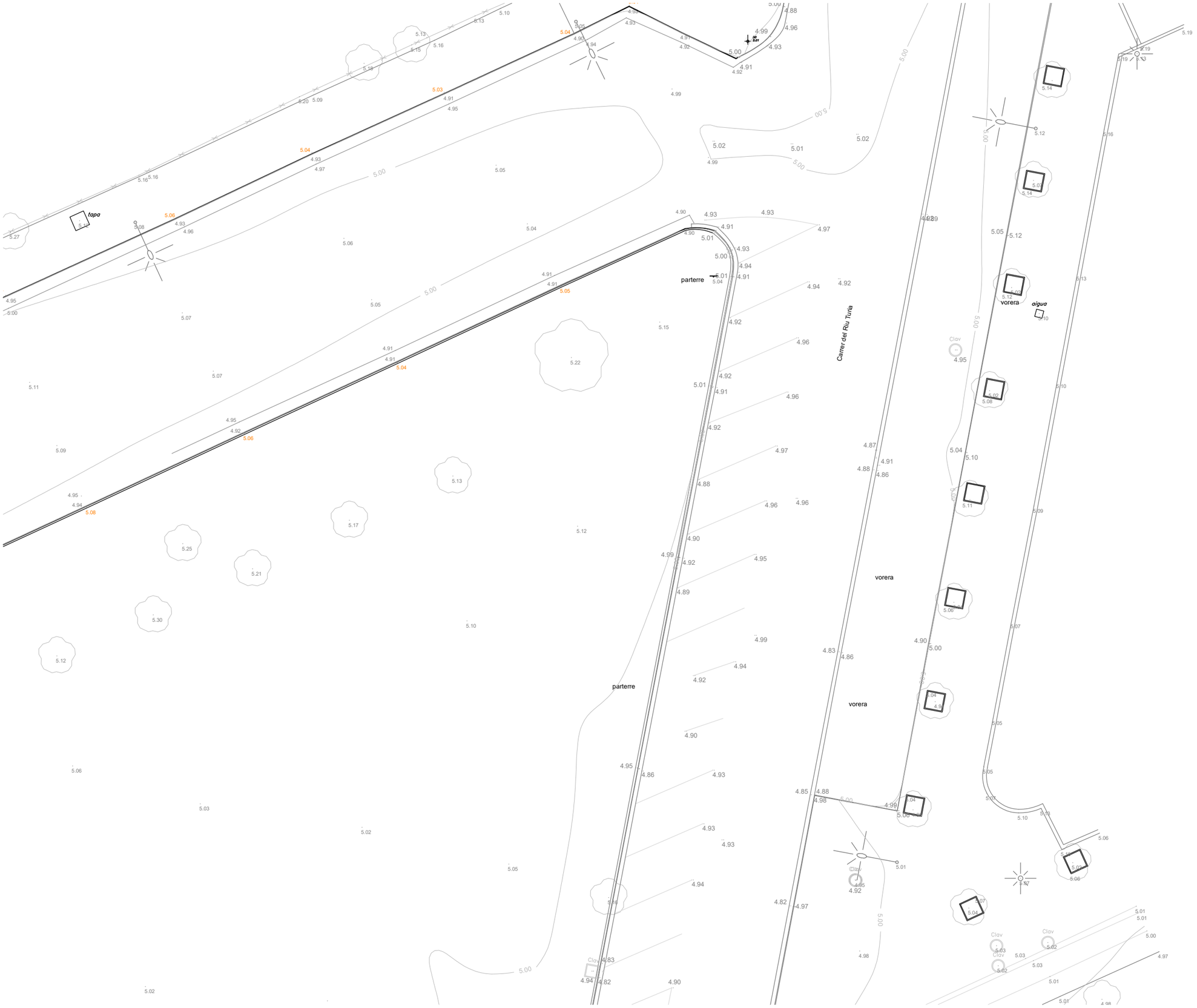

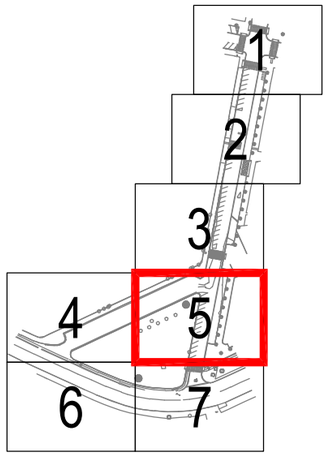

AMB Àrea Metropolitana de Barcelona

PLA DE SOSTENIBILITAT AMBIENTAL
Francesc Puig Esteban

DIRECCIÓ DE PROJECTE
enigest

exp. 900240/22

PROJECTE D'EXECUCIÓ

MILLORA DE CLAVEGUERAM AL CARRER DEL RIU TÚRIA

El Prat de Llobregat

NOM PLÀNOL

Aixecament topogràfic: Full 5/7

esc. A3: 1:200

SG.06
06 de 08
Juny 2024
V.01



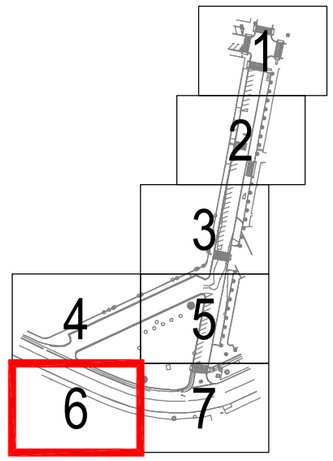

AMB Àrea Metropolitana de Barcelona

PLA DE SOSTENIBILITAT AMBIENTAL
Francesc Puig Esteban

DIRECCIÓ DE PROJECTE
enigest

exp. 900240/22

PROJECTE D'EXECUCIÓ

MILLORA DE CLAVEGUERAM AL CARRER DEL RIU TÚRIA

El Prat de Llobregat

NOM PLÀNOL

Aixecament topogràfic: Full 6/7

esc. A3: 1:200

SG.06

07 de 08

Juny 2024

V.01

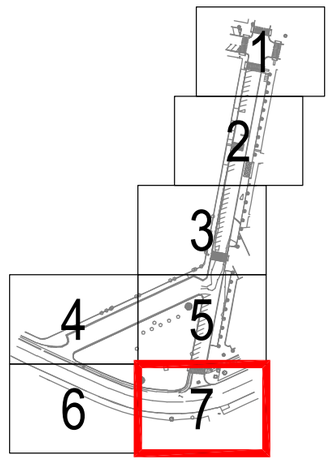

AMB Àrea Metropolitana de Barcelona

PLA DE SOSTENIBILITAT AMBIENTAL
Francesc Puig Esteban

DIRECCIÓ DE PROJECTE
enigest

exp. 900240/22

PROJECTE D'EXECUCIÓ

MILLORA DE CLAVEGUERAM AL CARRER DEL RIU TÚRIA

El Prat de Llobregat

NOM PLÀNOL

Aixecament topogràfic: Full 7/7

esc. A3: 1:200

SG.06

08 de 08

Juny 2024

V.01

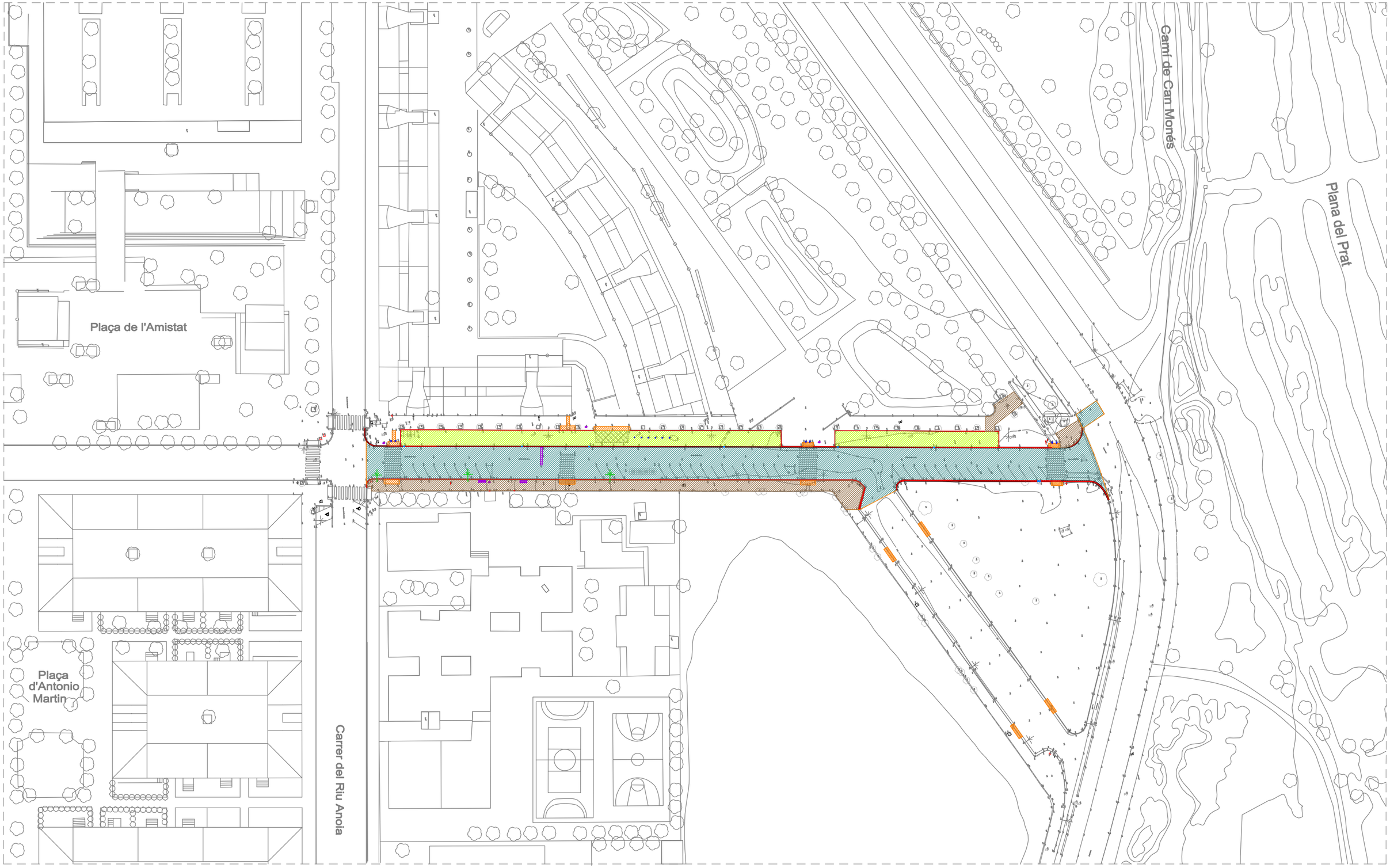

Enderroc i elements a retirar: Planta

E 1:1000

Llegenda

- Enderroc paviment asfàltic
- Enderroc paviment de formigó
- Enderroc gual formigó
- Enderroc vorera
- Enderroc rigola i vorades
- Mobiliari divers a retirar
- Retirada fanals
- Retirada senyals verticals de trànsit
- Retirada pilones
- Retirada embornals
- Tall amb disc del paviment

AMB Àrea Metropolitana de Barcelona

PLA DE SOSTENIBILITAT AMBIENTAL
Francesc Puig Esteban

DIRECCIÓ DE PROJECTE
enigest

exp. 900240/22
PROJECTE D'EXECUCIÓ

MILLORA DE CLAVEGUERAM AL CARRER DEL RIU TÚRIA
El Prat de Llobregat

NOM PLÀNOL
Enderroc i elements a retirar: Planta

esc. A3: 1:200

EN.01
01 de 05
Juny 2024
V.01

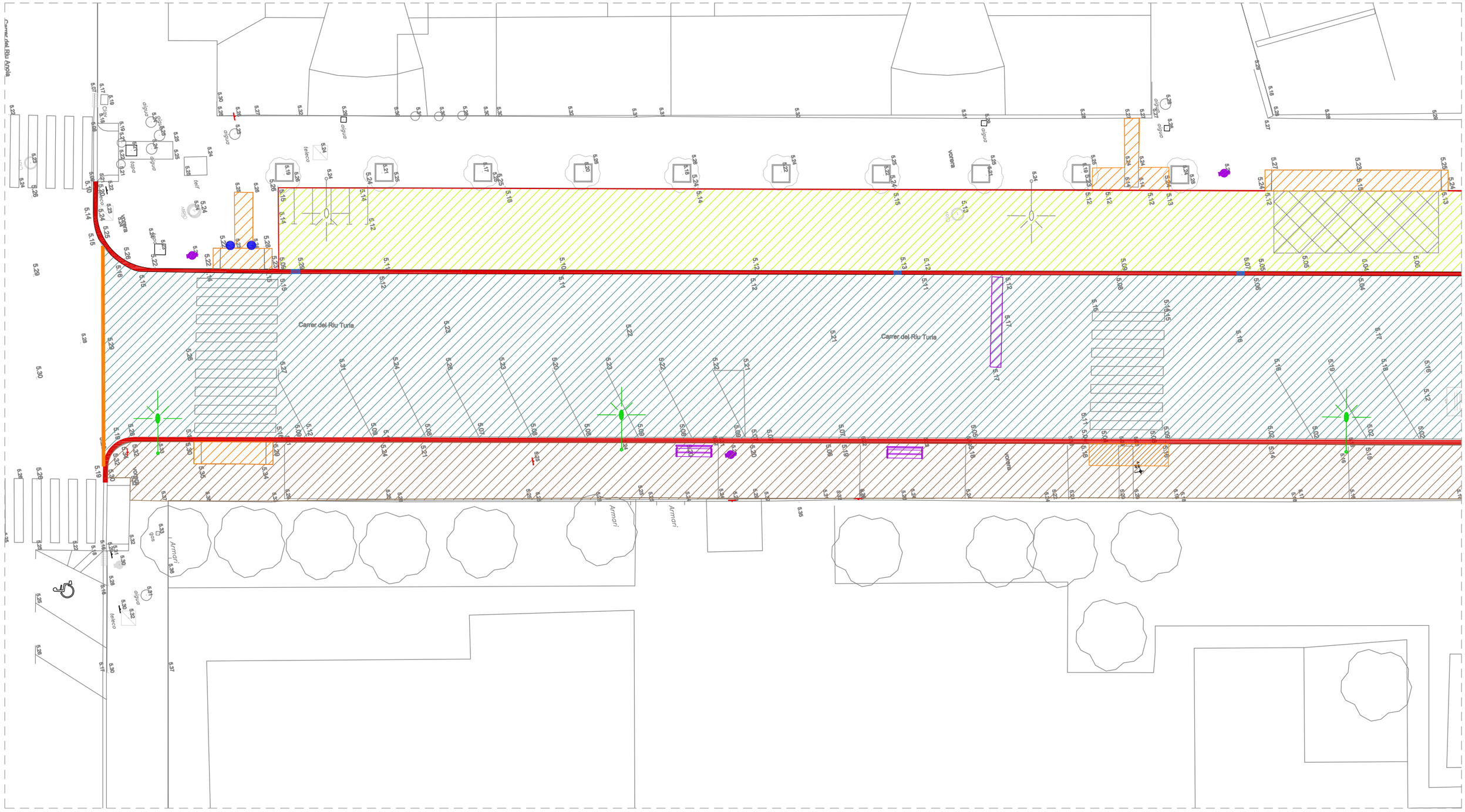

Llegenda

- Enderroc paviment asfàltic
- Enderroc paviment de formigó
- Enderroc gual formigó
- Enderroc vorera
- Enderroc rigola i vorades
- Mobiliari divers a retirar
- Retirada fanals
- Retirada senyals verticals de trànsit
- Retirada pilones
- Retirada embornals
- Tall amb disc del paviment

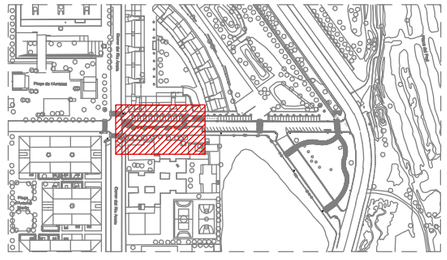

AMB Àrea Metropolitana de Barcelona

PLA DE SOSTENIBILITAT AMBIENTAL
Francesc Puig Esteban

DIRECCIÓ DE PROJECTE
enigest

exp. 900240/22
PROJECTE D'EXECUCIÓ

MILLORA DE CLAVEGUERAM AL CARRER DEL RIU TÚRIA
El Prat de Llobregat

NOM PLÀNOL
Enderroc i elements a retirar: Full 1/5

esc. A3: 1:200

EN.01
02 de 06
Juny 2024
V.01

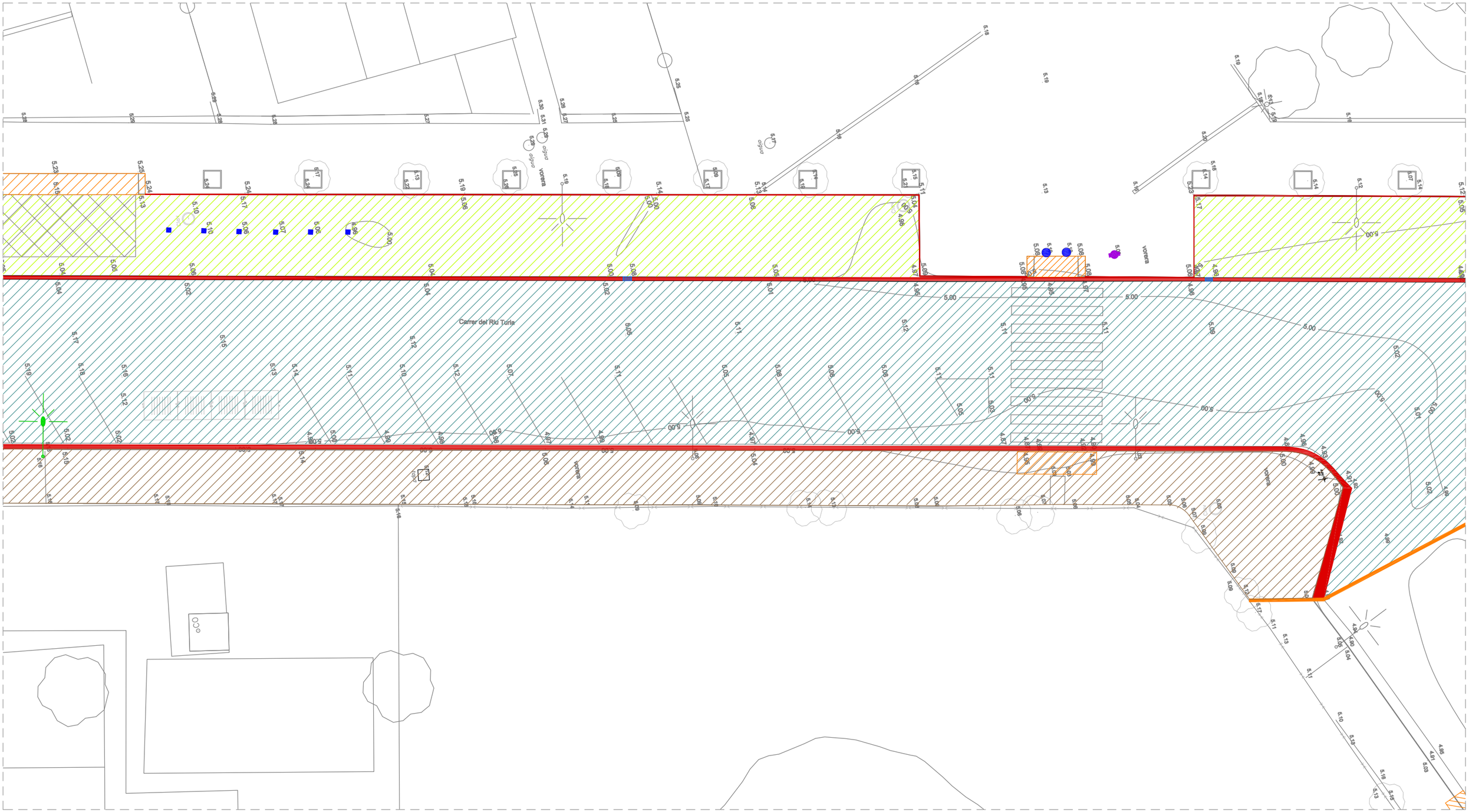

Llegenda			
Enderroc paviment asfàltic	Enderroc vorera	Retirada fanals	Retirada embornals
Enderroc paviment de formigó	Enderroc rigola i vorades	Retirada senyals verticals de trànsit	Tall amb disc del paviment
Enderroc gual formigó	Mobiliari divers a retirar	Retirada pilones	

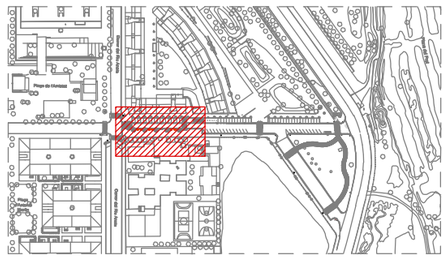

AMB Àrea Metropolitana de Barcelona

PLA DE SOSTENIBILITAT AMBIENTAL
Francesc Puig Esteban

DIRECCIÓ DE PROJECTE
enigest

exp. 900240/22

PROJECTE D'EXECUCIÓ

MILLORA DE CLAVEGUERAM AL CARRER DEL RIU TÚRIA

El Prat de Llobregat

NOM PLÀNOL

Enderroc i elements a retirar: Full 2/5

esc. A3: 1:200

EN.01

03 de 06

Juny 2024

V.01

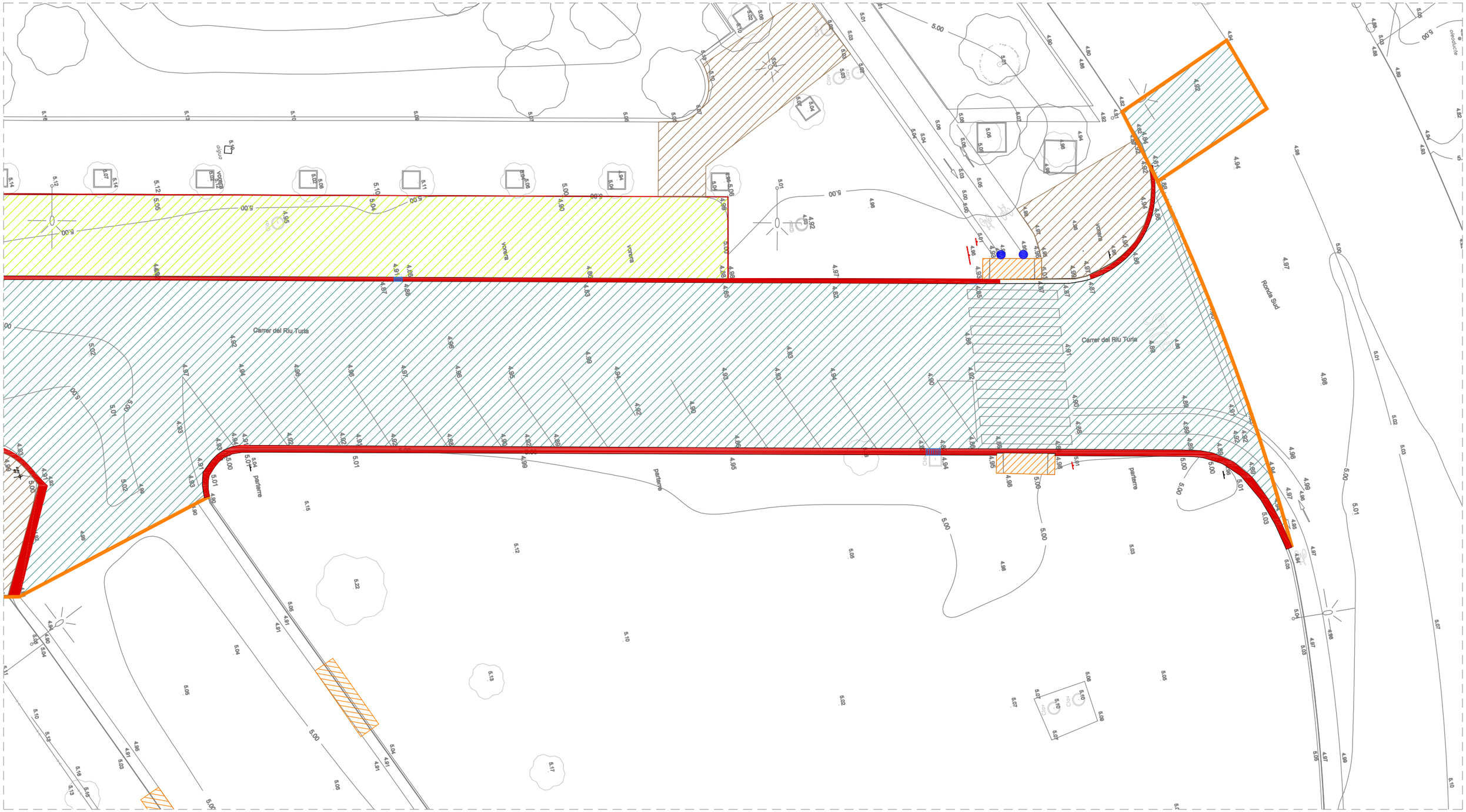

Llegenda			
Enderroc paviment asfàltic	Enderroc vorera	Retirada fanals	Retirada embornals
Enderroc paviment de formigó	Enderroc rigola i vorades	Retirada senyals verticals de trànsit	Tall amb disc del paviment
Enderroc gual formigó	Mobiliari divers a retirar	Retirada pilones	

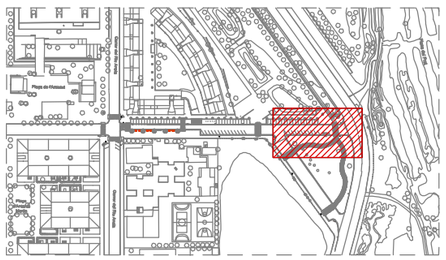

AMB Àrea Metropolitana de Barcelona

PLA DE SOSTENIBILITAT AMBIENTAL
Francesc Puig Esteban

DIRECCIÓ DE PROJECTE
enigest

exp. 900240/22

PROJECTE D'EXECUCIÓ

MILLORA DE CLAVEGUERAM AL CARRER DEL RIU TÚRIA

El Prat de Llobregat

NOM PLÀNOL

Enderroc i elements a retirar: Full 3/5

esc. A3: 1:200

EN.01

04 de 06

Juny 2024

V.01

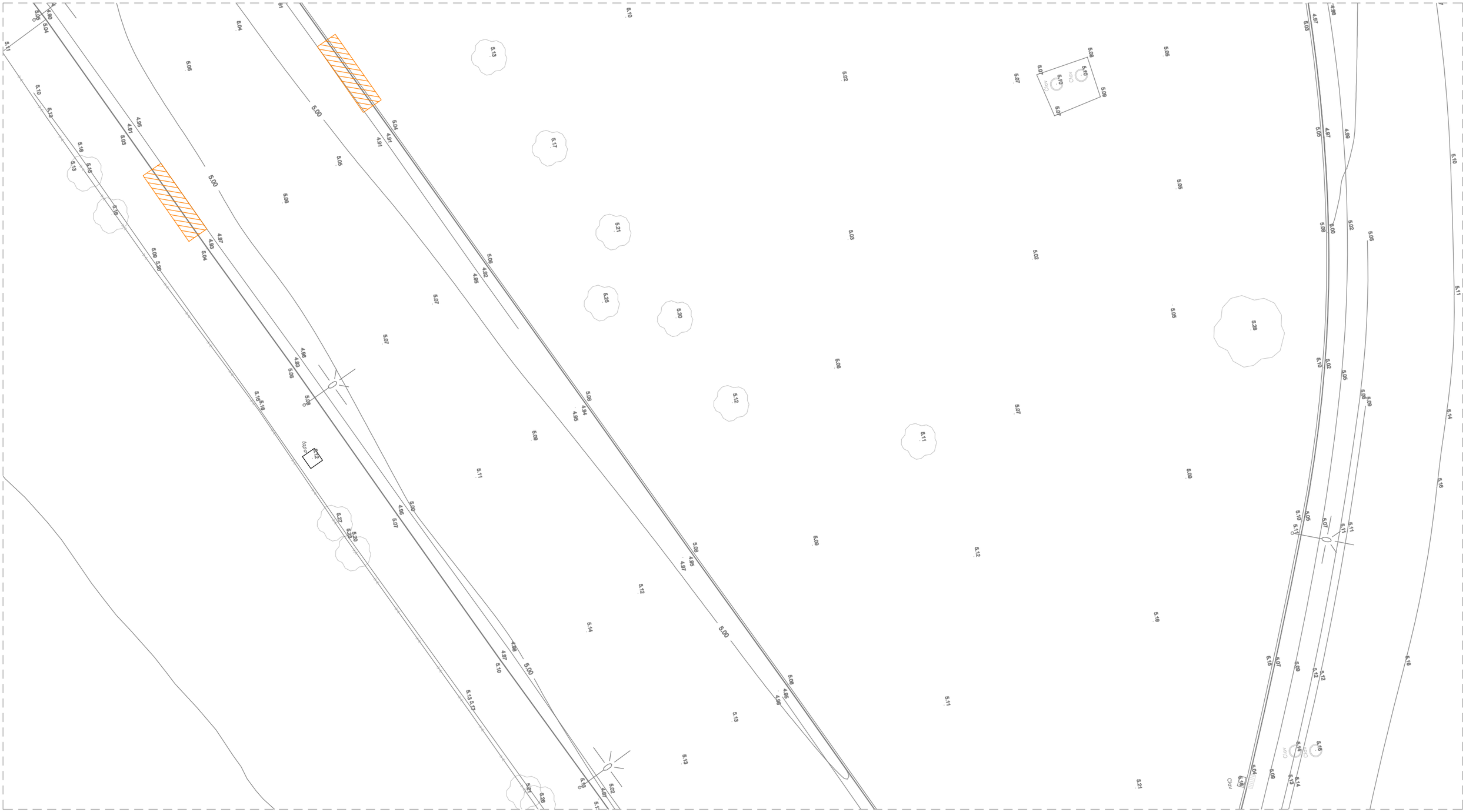

Llegenda			
Enderroc paviment asfàltic	Enderroc vorera	Retirada fanals	Retirada embornals
Enderroc paviment de formigó	Enderroc rigola i vorades	Retirada senyals verticals de trànsit	Tall amb disc del paviment
Enderroc gual formigó	Mobiliari divers a retirar	Retirada pilones	

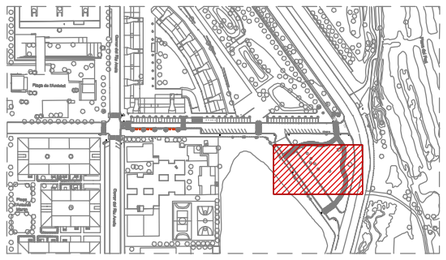

AMB Àrea Metropolitana de Barcelona

PLA DE SOSTENIBILITAT AMBIENTAL
Francesc Puig Esteban

DIRECCIÓ DE PROJECTE
enigest

exp. 900240/22

PROJECTE D'EXECUCIÓ

MILLORA DE CLAVEGUERAM AL CARRER DEL RIU TÚRIA

El Prat de Llobregat

NOM PLÀNOL

Enderroc i elements a retirar: Full 4/5

esc. A3: 1:200

EN.01

05 de 06

Juny 2024

V.01

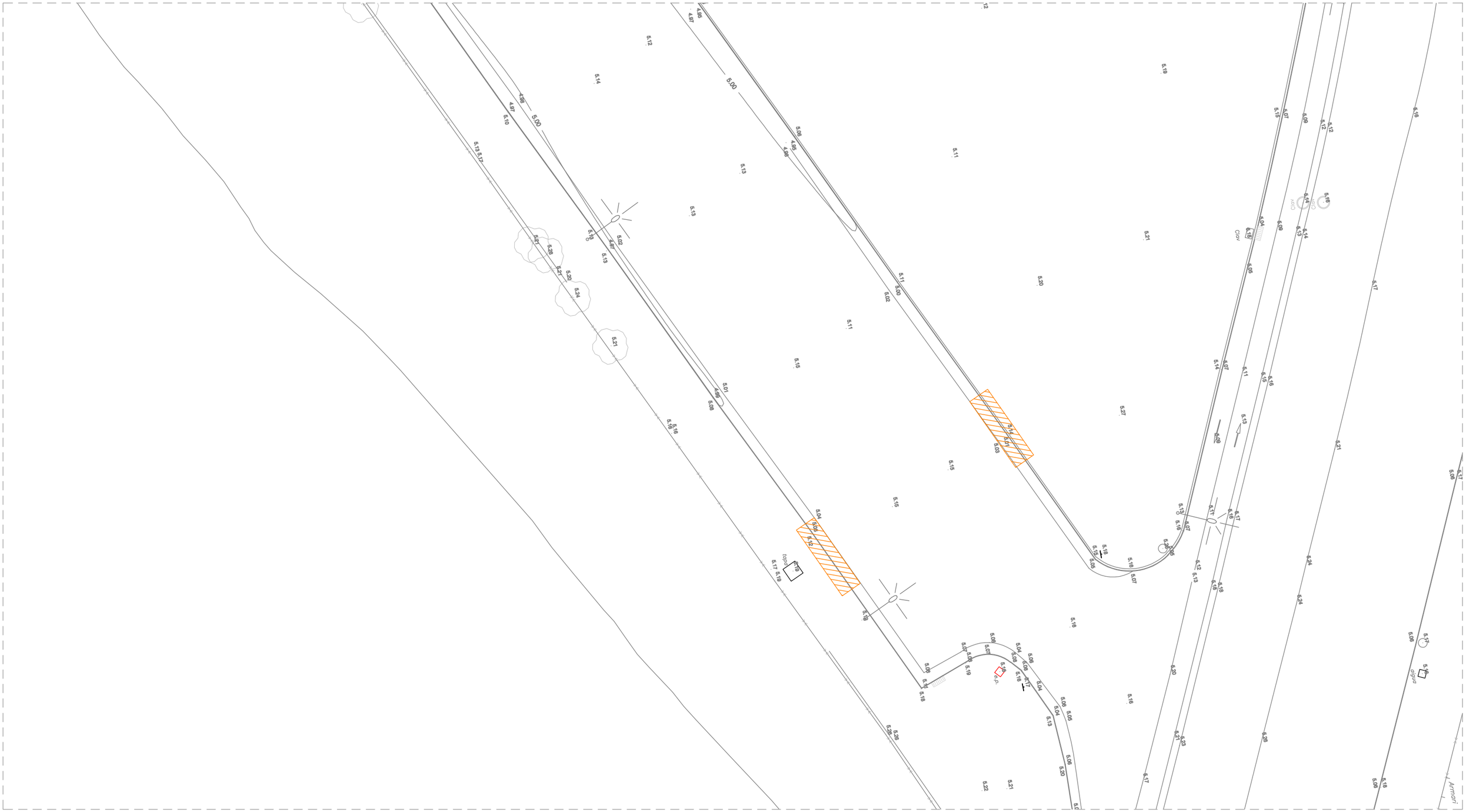

Llegenda			
Enderroc paviment asfàltic	Enderroc vorera	Retirada fanals	Retirada embornals
Enderroc paviment de formigó	Enderroc rigola i vorades	Retirada senyals verticals de trànsit	Tall amb disc del paviment
Enderroc gual formigó	Mobiliari divers a retirar	Retirada pilones	

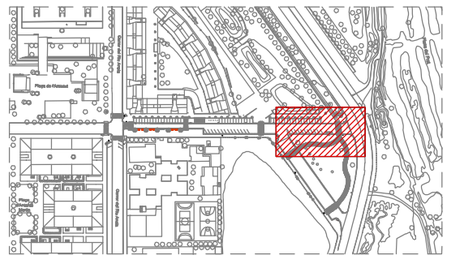

AMB Àrea Metropolitana de Barcelona

PLA DE SOSTENIBILITAT AMBIENTAL
Francesc Puig Esteban

DIRECCIÓ DE PROJECTE
enigest

exp. 900240/22

PROJECTE D'EXECUCIÓ

MILLORA DE CLAVEGUERAM AL CARRER DEL RIU TÚRIA

El Prat de Llobregat

NOM PLÀNOL

Enderroc i elements a retirar: Full 5/5

esc. A3: 1:200

EN.01

06 de 06

Juny 2024

V.01

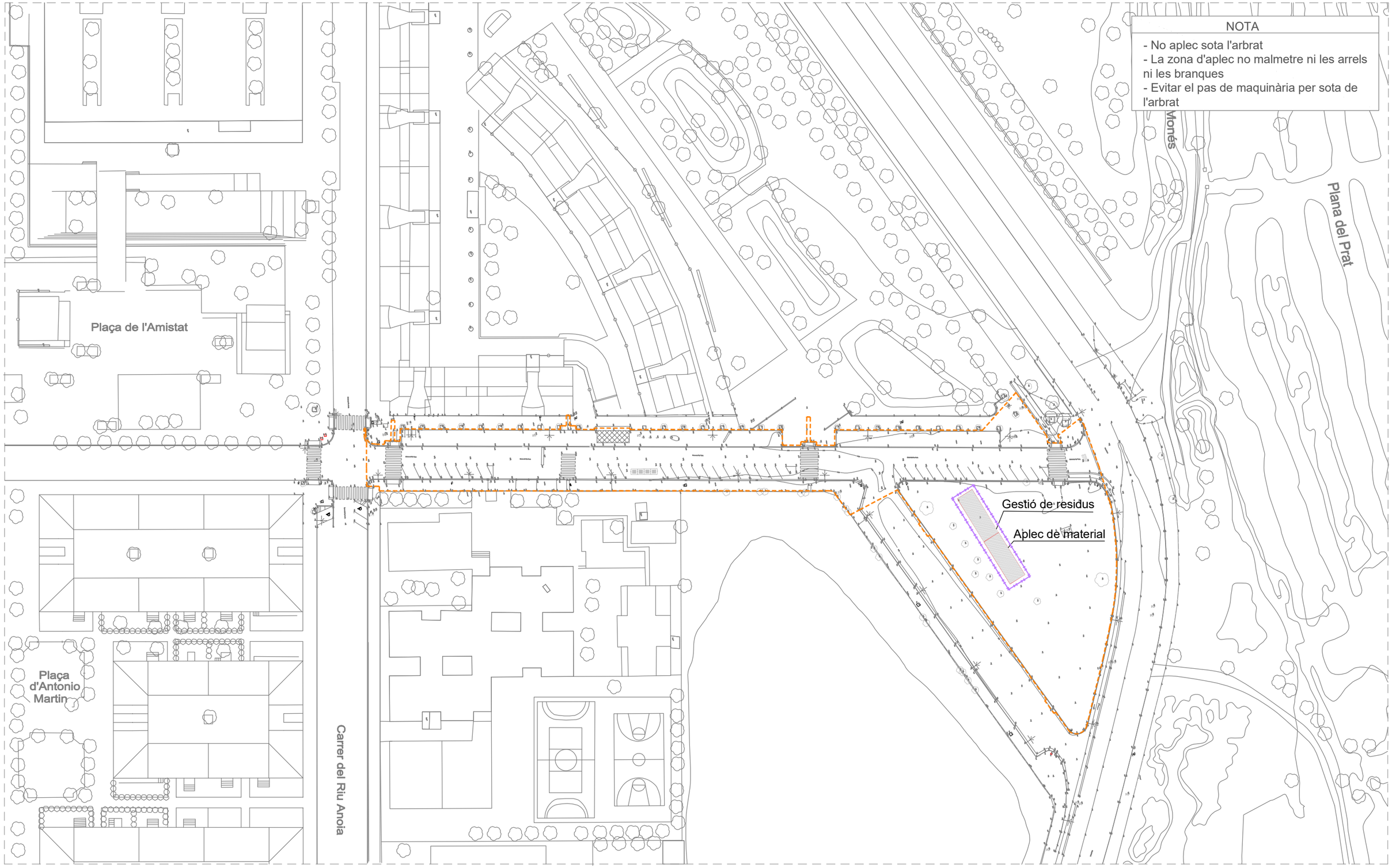

Previsió d'espai per a la gestió de residus de la contrucció i demolicions: Planta

E 1:1000

Llegenda
Àmbit d'actuació
Aplec de materias/ gestió de residus
Tanca mòbil

AMB Àrea Metropolitana de Barcelona

PLA DE SOSTENIBILITAT AMBIENTAL
Francesc Puig Esteban

DIRECCIÓ DE PROJECTE
enigest

exp. 900240/22

PROJECTE D'EXECUCIÓ

MILLORA DE CLAVEGUERAM AL CARRER DEL RIU TÚRIA

El Prat de Llobregat

NOM PLÀNOL

Previsió d'espai gestió de residus i demolicions: Planta

esc. A3: 1:1000

EN.02

01 de 01

Juny 2024

V.01

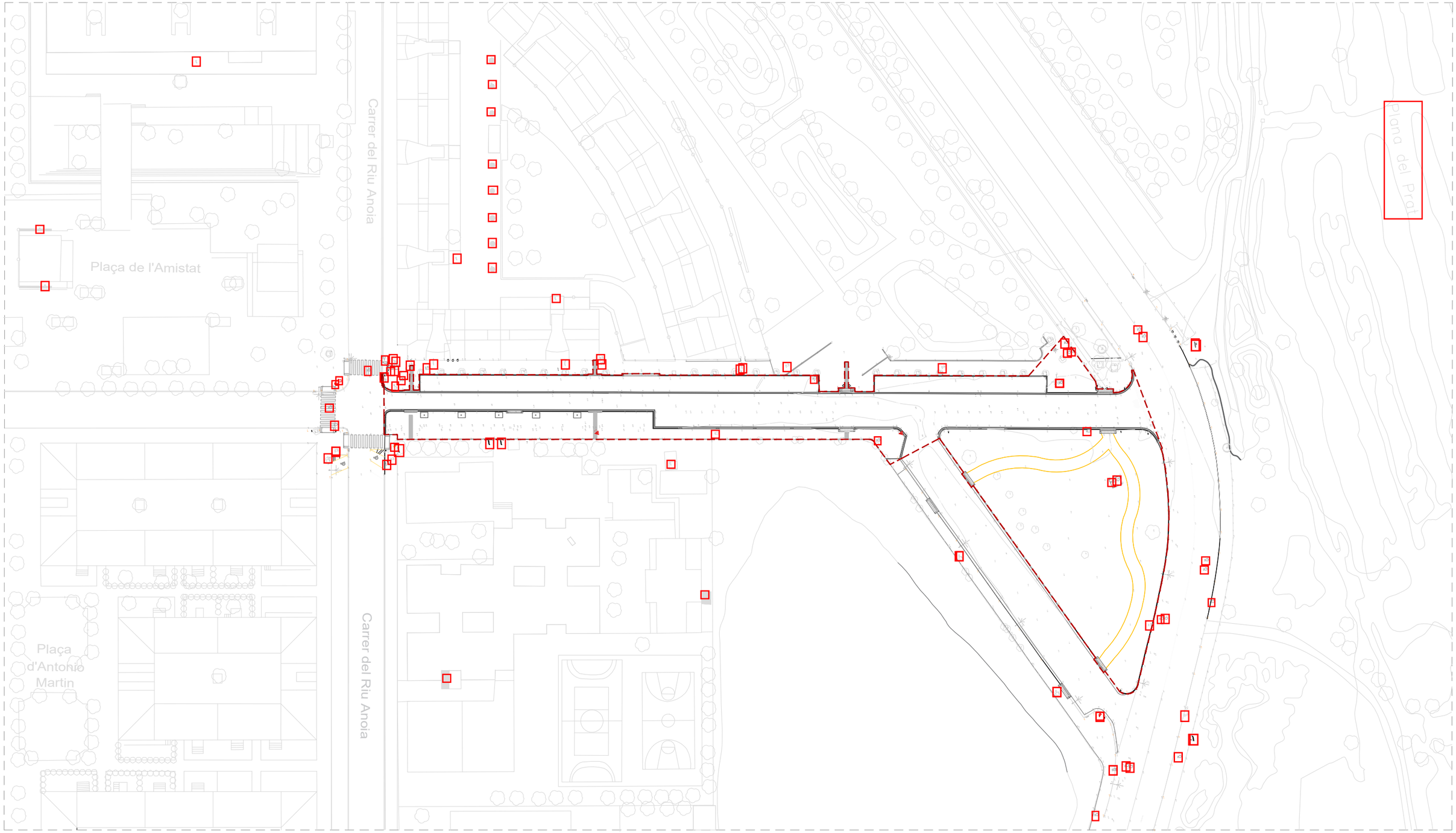

Proposta d'actuació: Planta

E 1:1000

AMB Àrea Metropolitana de Barcelona

PLA DE SOSTENIBILITAT AMBIENTAL
Francesc Puig Esteban

DIRECCIÓ DE PROJECTE
enigest

exp. 900240/22

PROJECTE D'EXECUCIÓ

MILLORA DE CLAVEGUERAM AL CARRER DEL RIU TÚRIA

El Prat de Llobregat

NOM PLÀNOL

Definició Geomètrica: Planta general

esc. A3: 1:1000

DG.01

01 de 06

Juny 2024

V.01

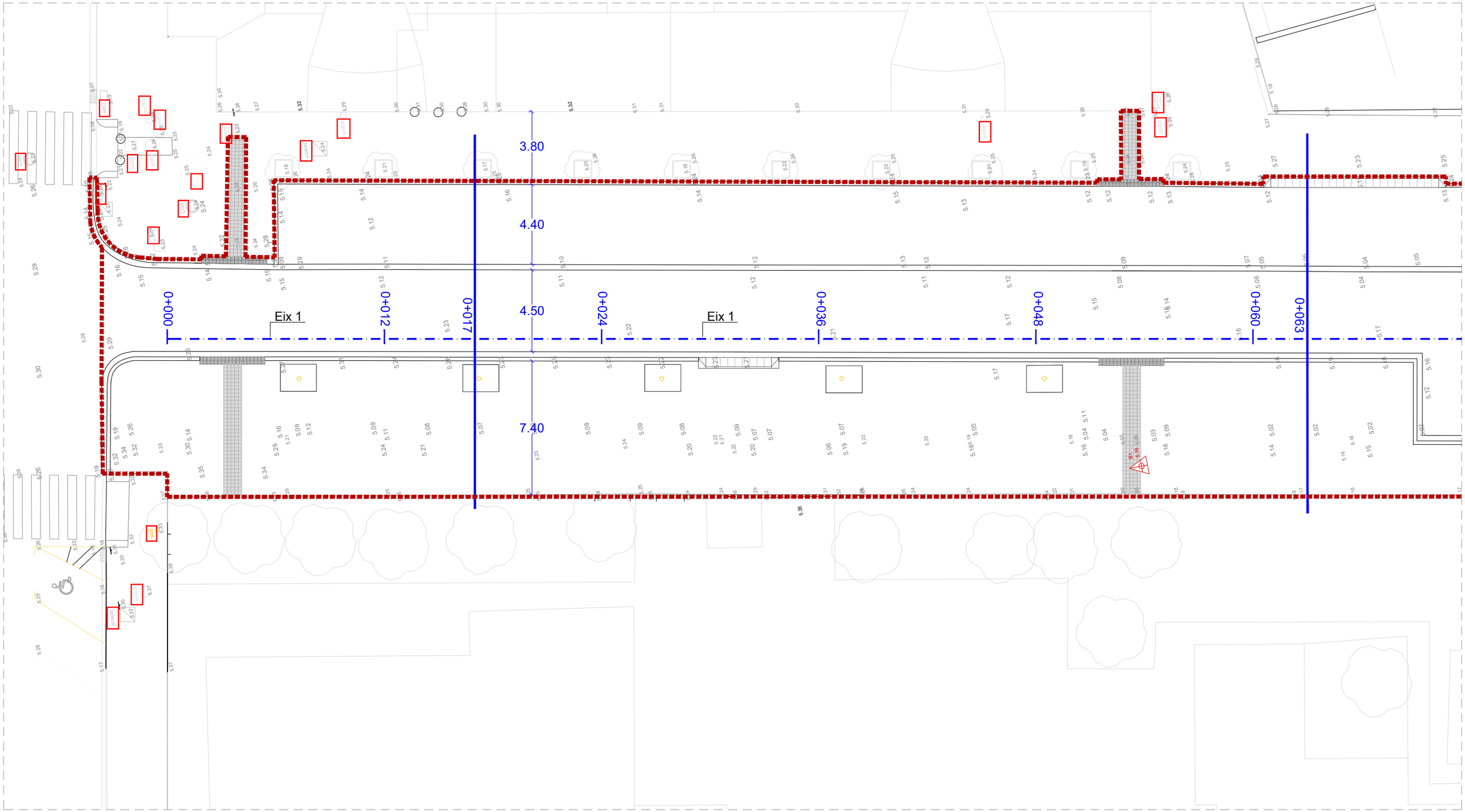

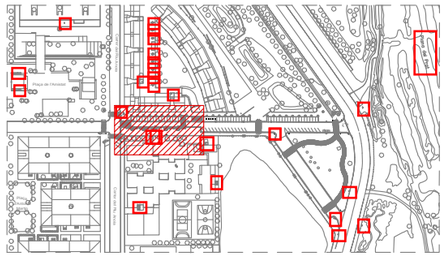

AMB Àrea Metropolitana de Barcelona

PLA DE SOSTENIBILITAT AMBIENTAL
Francesc Puig Esteban

DIRECCIÓ DE PROJECTE
enigest

exp. 900240/22

PROJECTE D'EXECUCIÓ

MILLORA DE CLAVEGUERAM AL CARRER DEL RIU TÚRIA

El Prat de Llobregat

NOM PLÀNOL

Definició Geomètrica: Planta general - full 1/5

esc. A3: 1:200

DG.01

02 de 06

Juny 2024

V.01

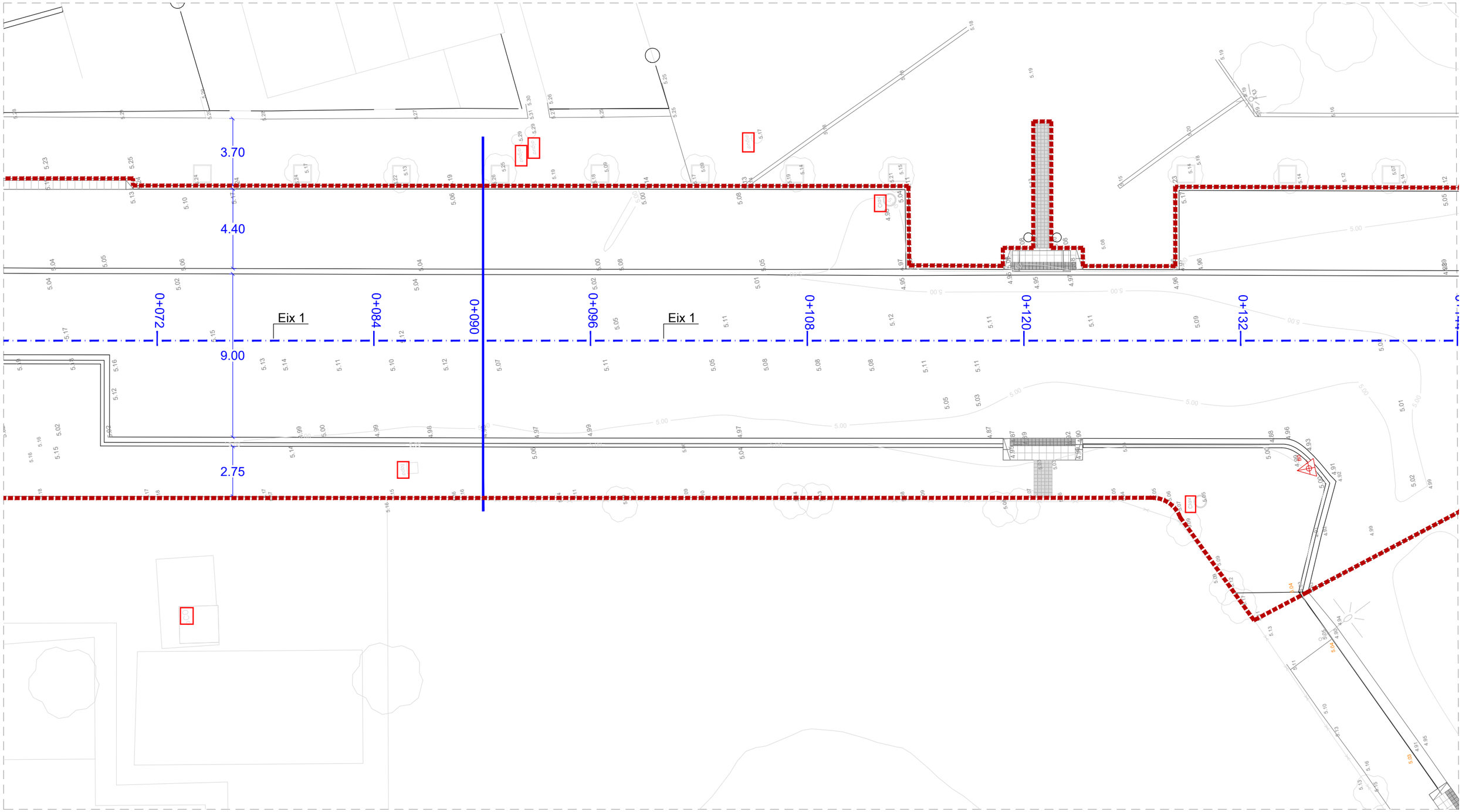

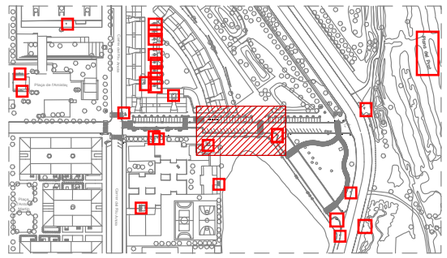

AMB Àrea Metropolitana de Barcelona

PLA DE SOSTENIBILITAT AMBIENTAL
Francesc Puig Esteban

DIRECCIÓ DE PROJECTE
enigest

exp. 900240/22

PROJECTE D'EXECUCIÓ

MILLORA DE CLAVEGUERAM AL CARRER DEL RIU TÚRIA

El Prat de Llobregat

NOM PLÀNOL

Definició Geomètrica: Planta general - full 2/4

esc. A3: 1:200

DG.01

03 de 06

Juny 2024

V.01

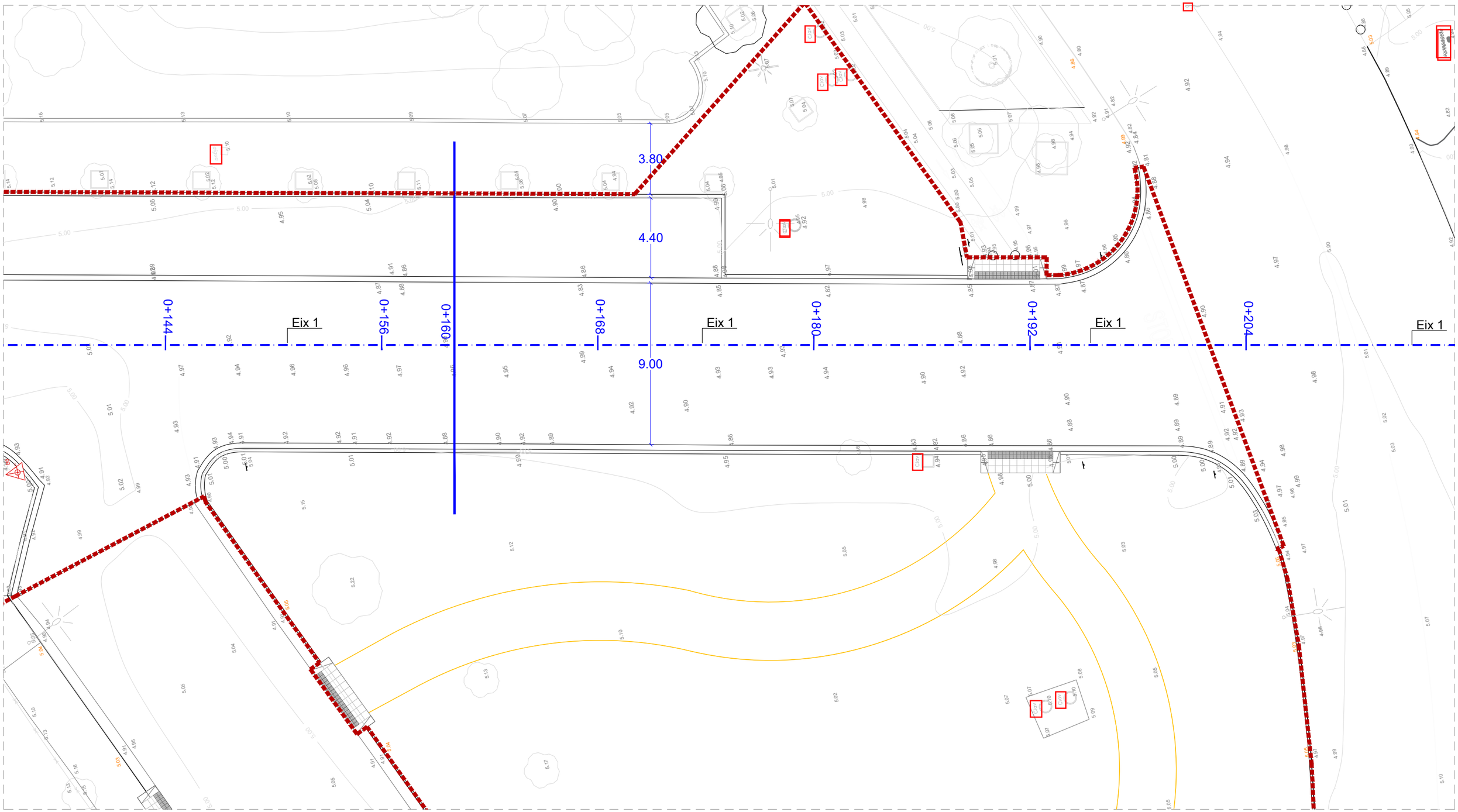

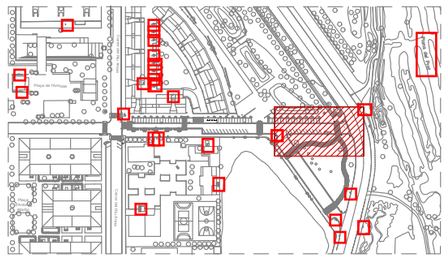

AMB Àrea Metropolitana de Barcelona

PLA DE SOSTENIBILITAT AMBIENTAL
Francesc Puig Esteban

DIRECCIÓ DE PROJECTE
enigest

exp. 900240/22

PROJECTE D'EXECUCIÓ

MILLORA DE CLAVEGUERAM AL CARRER DEL RIU TÚRIA

El Prat de Llobregat

NOM PLÀNOL

Definició Geomètrica: Planta general - full 3/5

esc. A3: 1:200

DG.01

04 de 06

Juny 2024

V.01

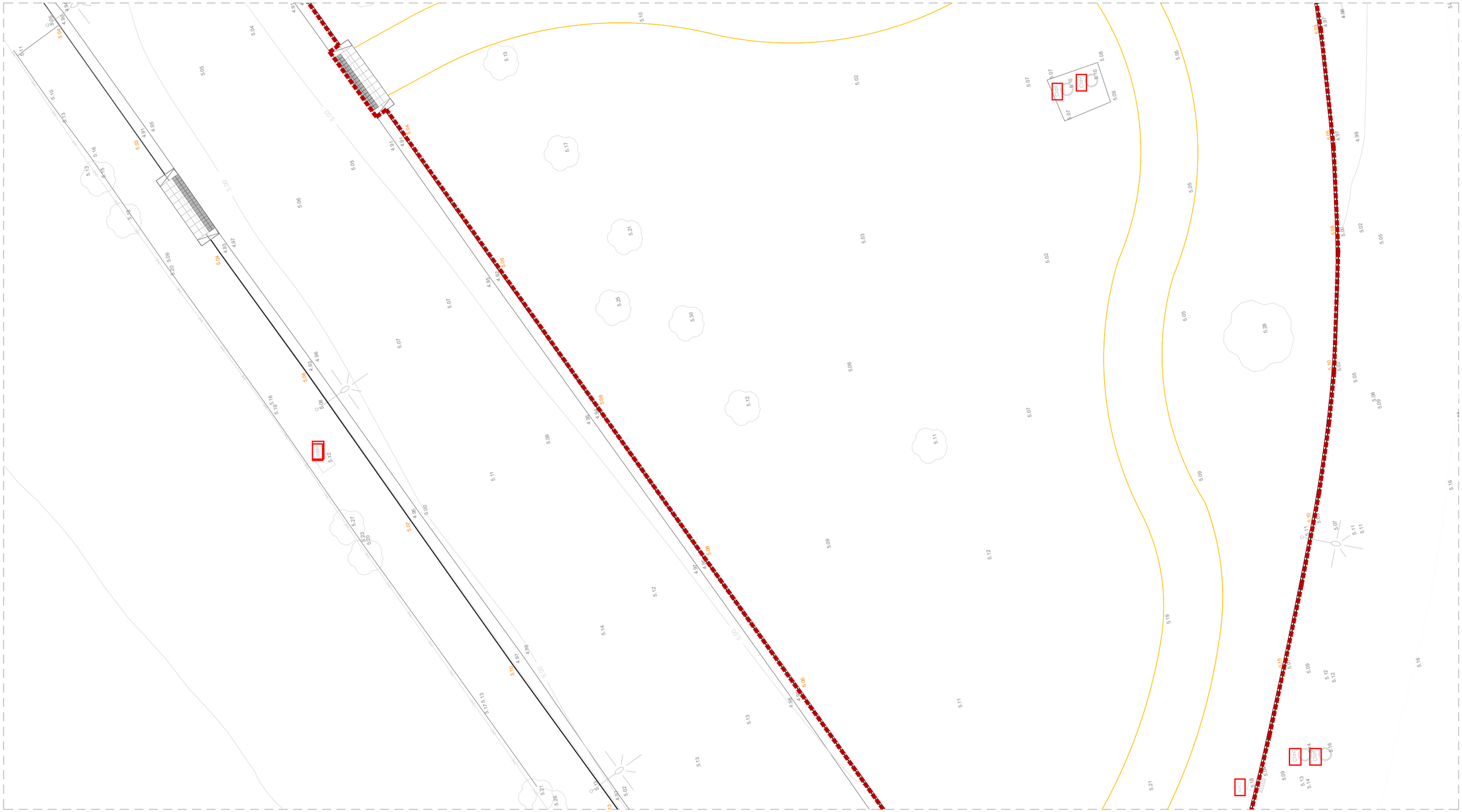

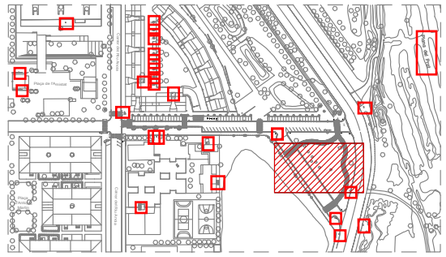

AMB Àrea Metropolitana de Barcelona

PLA DE SOSTENIBILITAT AMBIENTAL
Francesc Puig Esteban

DIRECCIÓ DE PROJECTE
enigest

exp. 900240/22

PROJECTE D'EXECUCIÓ

MILLORA DE CLAVEGUERAM AL CARRER DEL RIU TÚRIA

El Prat de Llobregat

NOM PLÀNOL

Definició Geomètrica: Planta general - full 4/5

esc. A3: 1:200

DG.01

05 de 06

Juny 2024

V.01

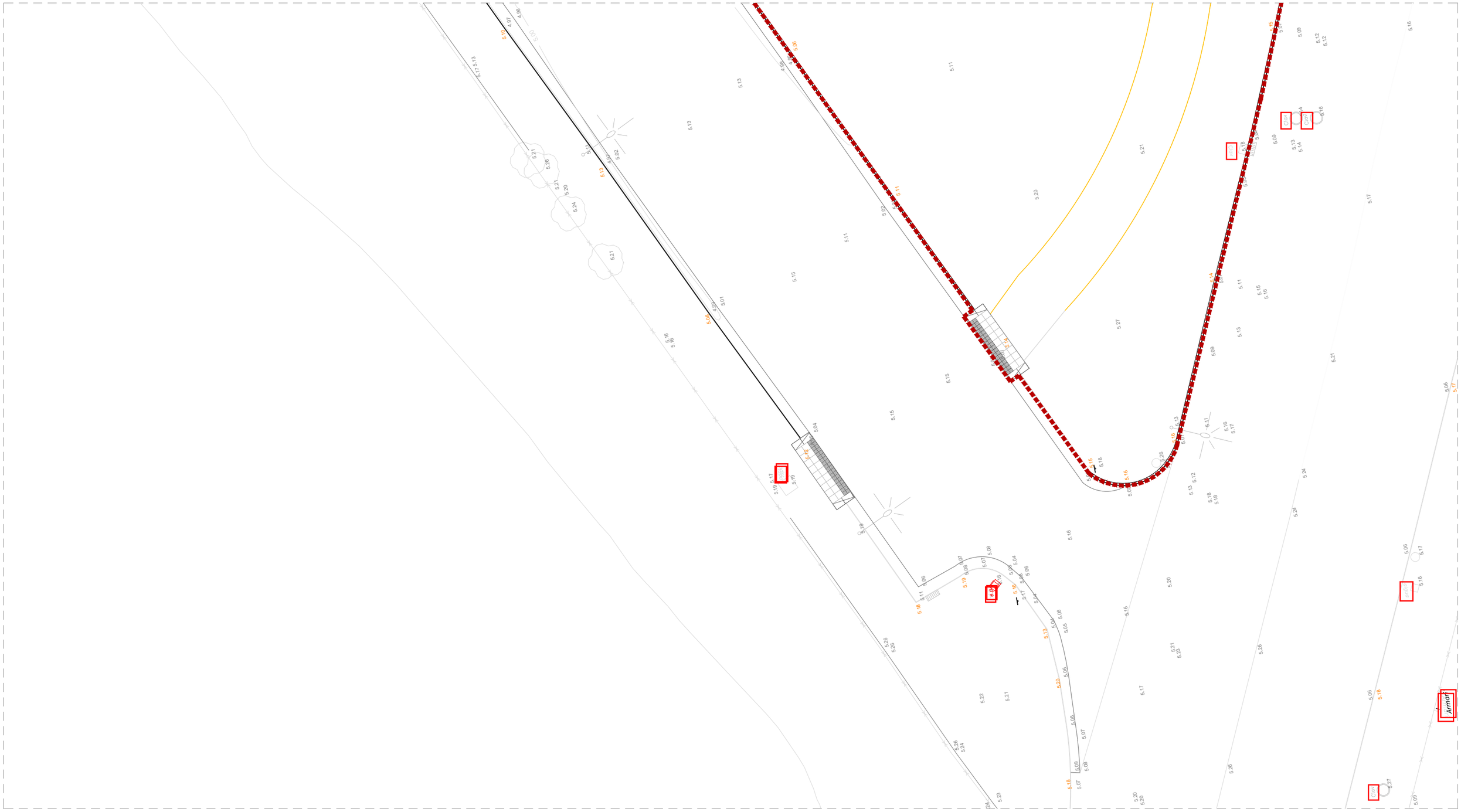

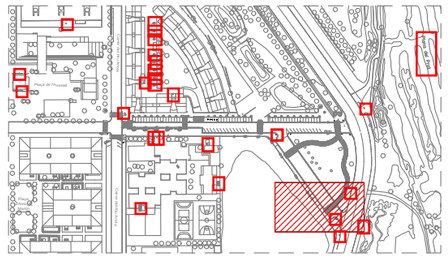

AMB Àrea Metropolitana de Barcelona

PLA DE SOSTENIBILITAT AMBIENTAL
Francesc Puig Esteban

DIRECCIÓ DE PROJECTE
enigest

exp. 900240/22

PROJECTE D'EXECUCIÓ

MILLORA DE CLAVEGUERAM AL CARRER DEL RIU TÚRIA

El Prat de Llobregat

NOM PLÀNOL

Definició Geomètrica: Planta general - full 5/5

esc. A3: 1:200

DG.01

06 de 06

Juny 2024

V.01

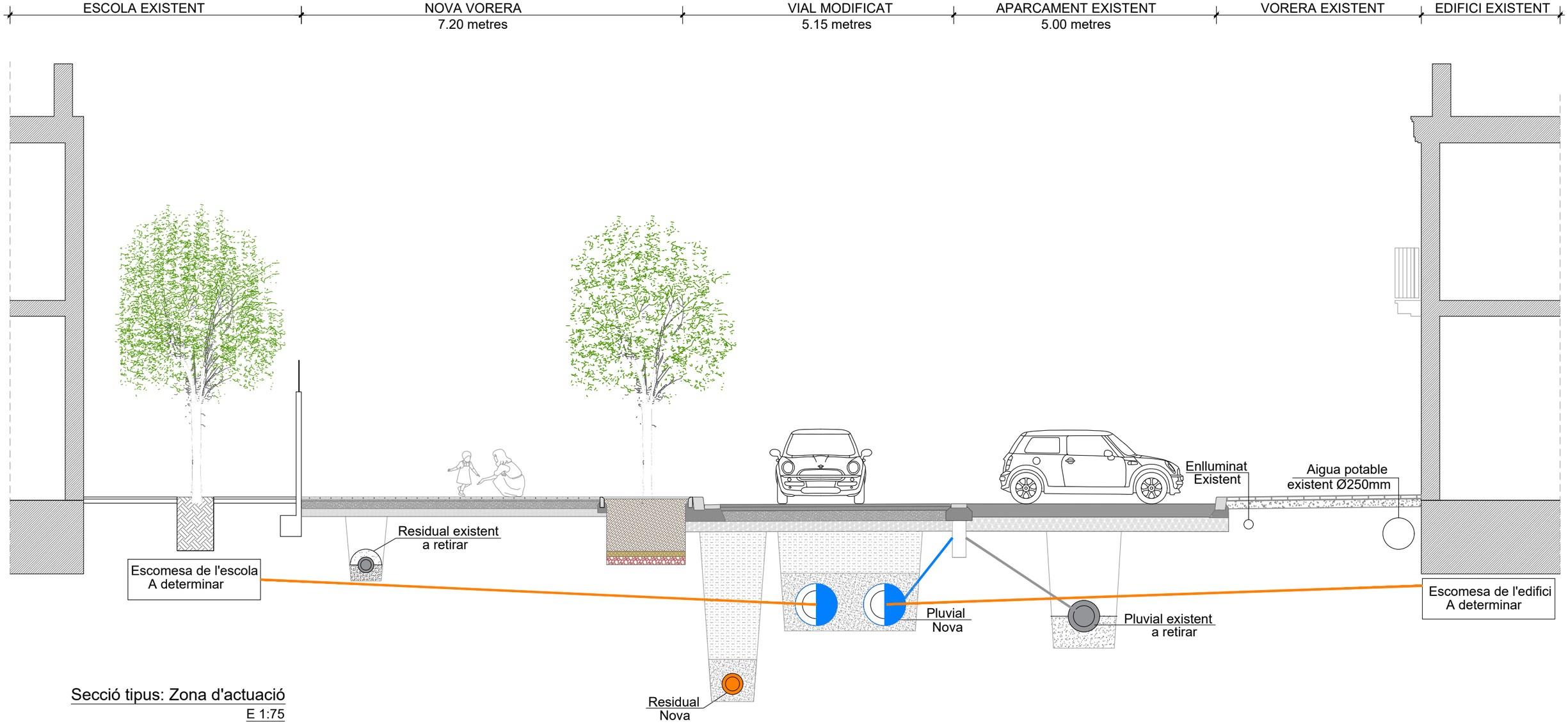

Secció tipus: Zona d'actuació

E 1:75

LLEGENDA	
	Conducció xarxa pluvial nou
	Conducció xarxa resudial nou
	Conducció xarxa pluvial existent
	Nou tub pluvial. Ø 800mm
	Nou tub residual. Ø400mm
	Tub residual existent

AMB Àrea Metropolitana de Barcelona

PLA DE SOSTENIBILITAT AMBIENTAL
Francesc Puig Esteban

DIRECCIÓ DE PROJECTE
enigest

exp. 900240/22

PROJECTE D'EXECUCIÓ

MILLORA DE CLAVEGUERAM AL CARRER DEL RIU TÚRIA

El Prat de Llobregat

NOM PLÀNOL

Secció tipus: Zona d'actuació

esc. A3: 1:75

DG.02

01 de 01

Juny 2024

V.01