


DOCUMENT Document Genèric: 07.FISC GENERALITAT ACA-RESOLUCIO-Autorització obres-Via Blava st Ponç	IDENTIFICADORS	
ALTRES DADES Codi per a validació: RIDOF-ENGWC-FE4N9 Pàgina 1 de 8	SIGNATURES	ESTAT NO REQUEREIX SIGNATURES



Aquesta és una còpia impresa del document electrònic (Ref.: 3965529 RIDOF-ENGWC-FE4N9 9F6790E9DDDB62CECE03177692DBE3419B7D7BEEF) generada amb l'aplicació informàtica Firmadoc. El document no requereix signatures. Mitjançant el codi de verificació pot comprovar la validesa de la signatura electrònica dels documents signats en l'adreça web: <https://seu.diputacollleida.cat/portals/verificarDocuments.do?entL=1>



GENERALITAT DE CATALUNYA



Agència Catalana de l'Aigua

Provença, 260
08008 Barcelona
Tel. 93 567 65 00
NIF Q0801031F
aca.gencat.cat

Expedient: FUE-2024-04052664
Procement: TE_Obres en domini públic hidràulic i/o zona de policia
Assumpte: Resolució d'autorització d'obres en domini públic
Document: 8314229



RESOLUCIÓ

Peticionari: DIPUTACIÓ DE LLEIDA
Objecte de l'expedient: PROJECTE DE CONSTRUCCIÓ DE LA VIA BLAVA A L'ENTORN DEL PANTÀ DE SANT PONÇ, AL SEU MARGE ESQUERRE, AL TRAM DEL MOLÍ DEL PONT VILLARÓ VELL, TM OLIUS

ANTECEDENTS DE FET:

En l'expedient s'han dut a terme les següents actuacions

- El 20 d'agost de 2024, DIPUTACIÓ DE LLEIDA, va sol·licitar PROJECTE DE CONSTRUCCIÓ DE LA VIA BLAVA A L'ENTORN DEL PANTÀ DE SANT PONÇ, AL SEU MARGE ESQUERRE, AL TRAM DEL MOLÍ DEL PONT VILLARÓ VELL, TM OLIUS. El formulari de sol·licitud, que inclou declaració responsable per actuacions en zones inundables, es va acompanyar de
 - Projecte de construcció de Via Blava a entorn del Pantà de Sant Ponç, marge esquerre, tram Molí del Pont Villaró Vell, TM Olius. Adjunta versió del projecte modificada a juliol de 2024
- El 20 de setembre de 2024 la unitat competent de la demarcació territorial va comunicar a la Diputació de Lleida la tramitació de l'expedient de referència i el termini per a resoldre'l.
- El 19 de novembre de 2024 el tècnic encarregat va emetre informe favorable a l'autorització de les obres sol·licitades que consistiran en habilitar mitjançant adequació de camins existents i trams nous un camí per a vianants i ciclistes vorejant l'embassament de Sant Ponç.

FONAMENTS DE DRET

- La matèria objecte de l'expedient és competència de la Generalitat de Catalunya, d'acord amb el que estableix l'article 117 de l'Estatut d'Autonomia de Catalunya, aprovat per la Llei Orgànica 6/2006, de 19 de juliol, i el Reial Decret 2646/1985, de 27 de desembre, sobre traspàs de funcions i serveis de l'Administració de l'Estat a la Generalitat de Catalunya en matèria d'obres hidràuliques.
- L'Agència Catalana de l'Aigua és l'entitat de dret públic competent per resoldre aquest expedient d'acord amb allò que disposen els articles 7.1 i 8 del Decret legislatiu 3/2003, de 4 de novembre, pel qual s'aprova el Text refós de la legislació en matèria d'aigües de Catalunya, i l'article 5.1 dels Estatuts de l'Agència Catalana



Generalitat de Catalunya

Pàgina 1 de 8



Doc. original signat per:
Maria Diez Diaz 20/01/2025

Document electrònic garantit amb signatura electrònica. Podeu verificar la seva integritat al web csv.gencat.cat fins al 22/01/2030

Original electrònic / Còpia electrònica autèntica

CODI SEGUR DE VERIFICACIÓ




0TKW2LYBXKMF7KJONCKJV662AEWAN8AT

Data creació còpia:
22/01/2025 12:21:14

Pàgina 1 de 8

DOCUMENT Document Genèric: 07.FISC GENERALITAT ACA-RESOLUCIO-Autorització obres-Via Blava st Ponç	IDENTIFICADORS	
ALTRES DADES Codi per a validació: RIDOF-ENGWC-FE4N9 Pàgina 2 de 8	SIGNATURES	ESTAT NO REQUEREIX SIGNATURES



Aquesta és una còpia impresa del document electrònic (Ref.: 3965529 RIDOF-ENGWC-FE4N9 9F6790EDDD62CECE03177682DBE3419B7D7BEEF) generada amb l'aplicació informàtica Firmadoc. El document no requereix signatures. Milijant el codi de verificació per comprovar la validesa de la signatura electrònica dels documents signats en l'adreça web: https://seu.diputacoliella.cat/portals/verificadocuments.do?entL=1



GENERALITAT DE CATALUNYA



de l'Aigua aprovats pel Decret 86/2009 de 2 de juny. Correspon a la direcció de l'Agència Catalana de l'Aigua, entre d'altres, l'atorgament de les concessions i de les autoritzacions relatives a l'aprofitament i ús del domini públic hidràulic en general, d'acord amb el que disposen els articles 9.4 i 11.11 del Decret legislatiu 3/2003, abans esmentat, i l'article 17 dels Estatuts de l'Agència Catalana de l'Aigua.

3. En la tramitació de l'expedient s'han observat les formalitats i requisits que preveu la legislació vigent, Text refós de la Llei d'Aigües (RDL 1/2001, de 20 de juliol), reglament del domini públic hidràulic (Reial Decret 849/1986, d'11 d'abril), reglament de l'administració pública de l'aigua i de la planificació hidrològica (Reial Decret 927/1988, de 29 de juliol), Llei 13/1989, de 14 de desembre, d'organització, procediment i règim jurídic de l'administració de la Generalitat de Catalunya (derogada parcialment per la Llei 26/2010, de 3 d'agost, de règim jurídic i de procediment de les administracions públiques de Catalunya), la Llei 26/2010 de 3 d'agost de règim jurídic i procediment de les administracions públiques de Catalunya, i la Llei 39/2015 d'1 d'octubre, del procediment administratiu comú de les Administracions Públiques.

4. L'article 112 del Text refós de la Llei d'aigües disposa que l'ocupació, utilització i aprofitament dels béns de domini públic hidràulic que requereixi concessió o autorització administrativa merita a favor de l'organisme de conca competent una taxa denominada cànon d'utilització de béns de domini públic hidràulic, destinat a protegir i millorar el domini públic hidràulic. La meritació del cànon es produeix amb l'atorgament inicial i el manteniment anual de la concessió o autorització.

Resten exemptes del pagament del cànon, el concessionaris d'aigua per la ocupació o utilització dels terrenys de domini públic hidràulic necessaris per dur a terme la concessió i les entitats locals per l'ocupació de béns de domini públic hidràulic quan sigui necessari per a la realització d'actuacions de recuperació de la qualitat ambiental, de les funcions ecològiques i l'adequació per a l'ús públic i social dels cursos fluvials. d'acord amb el que estableix l'article 80 del Text refós en matèria d'aigua de Catalunya.

5. D'acord amb l'informe tècnic emès el 19 de novembre de 2024, que fixa les característiques i les condicions, és procedent autoritzar les obres sol·licitades, tot d'acord amb les seves consideracions consistents en:

"Afecció a les servituds

D'acord amb l'article 6 del Reglament de Domini Públic Hidràulic (RDPH), els marges de les lleres públiques estan subjectes, en tota la seva extensió longitudinal:

- a) A una zona de servitud de 5 m d'amplada per a ús públic que es regula en el RDPH
- b) A una zona de policia de 100 m d'amplada a la qual es condicionarà l'ús del sòl i de les activitats que es desenvolupin

La zona de servitud té les finalitats establertes a l'article 7.1 del RDPH i ha de quedar lliure de qualsevol construcció i edificació, i ser apta i practicable en tot moment.

Segons l'article 9 del RDPH, a la zona de policia de 100 m d'amplada mesurats horitzontalment a partir dels marges de la llera i amb la finalitat de protegir el domini públic



Pàgina 2 de 8



Doc.original signat per:
Marta Diez Diaz 20/01/2025

Document electrònic garantit amb signatura electrònica. Podeu verificar la seva integritat al web csv.gencat.cat fins al 22/01/2030

Original electrònic / Còpia electrònica autèntica

Data creació còpia:
22/01/2025 12:21:14


CODI SEGUR DE VERIFICACIÓ



Pàgina 2 de 8

0TKW2LYBXXKMF7KJONCKJV662AEWAN8AT

DOCUMENT Document Genèric: 07.FISC GENERALITAT ACA-RESOLUCIO-Autorització obres-Via Blava st Ponç	IDENTIFICADORS	ESTAT NO REQUEREIX SIGNATURES
ALTRES DADES Codi per a validació: RIDOF-ENGWC-FE4N9 Pàgina 3 de 8	SIGNATURES	



Aquesta és una còpia impresa del document electrònic (Ref.: 3965529 RIDOF-ENGWC-FE4N9 9F6790EEDDD62CECE03177682DBE3419B7D7BEEF) generada amb l'aplicació informàtica Firmadoc. El document no requereix signatures. Mitjançant el codi de verificació pot comprovar la validesa de la signatura electrònica dels documents signats en l'adreça web: https://seu.diputacoliella.cat/portals/verificatDocuments.do?ent_L=1



GENERALITAT DE CATALUNYA



hidràulic i el règim de corrents, resten sotmesos al disposat en el RDPH les següents activitats i usos del sòl:

- a) Les alteracions substancials del relleu del terreny
- b) Les extraccions d'àrids
- c) Les construccions de qualsevol tipus, tinguin un caràcter definitiu o provisional
- d) Qualsevol ús o activitat que suposi un obstacle per al corrent en règim d'avingudes o que pugui ser causa de degradació o deteriorament del domini públic hidràulic

Per realitzar obres en zona de policia de lleres cal disposar de l'autorització de l'ACA, a no ser que el Pla d'Ordenació Urbana corresponent, o d'altres figures d'ordenament urbanístic o plans d'obres de l'Administració, hagin estat ja informats per l'ACA i s'hagin recollit les previsions formulades en aquests informes (article 78.1 RDPH). Totes aquestes obres es regiran pel que estableixen els articles 52 a 54, 78 i 79 del RDPH.

Anàlisi hidrològic – hidràulic

La inundabilitat de l'àmbit quedarà identificada per la cota de nivell màxim de l'embassament de Sant Ponç (530msnm) definida en la RESOLUCIÓ TES/2543/2014, de 3 de novembre, per la qual es classifiquen els embassaments i els trams de riu del Districte de conca fluvial de Catalunya a efectes de la navegació i s'estableixen les limitacions als espais navegables i al bany. El traçat proposat pel camí es situa per sobre d'aquesta cota.

L'encreuament del camí amb el Cardener serà pel pont existent a la carretera C-26 que segons la fitxa inclosa a l'*estudi de punts singulars estructurals al districte de conca Fluvial de Catalunya* per aquesta estructura, codi PSE 260E0255, té suficient capacitat per vehicular l'avinguda de 500 anys de període de retorn.

Així doncs el camí no serà inundable per les crescudes del riu Cardener ni modificarà la inundabilitat que provoca actualment.

Seguint la traça del nou tram de camí projectat es detecten altres encreuaments amb cursos afluents del Cardener i drenatges de la carretera C-26.

Al PK0+125 hi desguassa a la cota de rasant del camí una obra de drenatge de la carretera que dona continuïtat a un petit curs o rasa que no es considera DPH. La inundabilitat del pas es evident pel que s'indica que es senyalitzarà aquest situació.

Aquest flux concentrat que aboca al camí pot produir l'erosió del mateix. De la mateixa manera, l'aigua caurà pel mur d'escullera previst sobre el que discorre el camí podent erosionar el peu del mateix.

En aquest aspecte la "Nota geotècnica per a al Projecte de via blava a l'entorn de l'embassament de Sant Ponç a Olius" inclosa al projecte indica:

"Per al pas inundable situat al PK 0+125 es recomana l'anclatge sobre el sòcol rocós que aflora a la zona per tal de garantir l'estabilitat de la plataforma en events de precipitació abundant."

El projecte però no especifica la fixació del ferm per evitar l'erosió del mateix. Es considera que el redactor del projecte haurà analitzat aquest fet atenent aquesta "nota geotècnica" i a que aquesta situació també es va indicar a l'informe precedent. En qualsevol cas el promotor



Doc.original signat per:
Maria Diez Diaz 20/01/2025

Document electrònic garantit amb signatura electrònica. Podeu verificar la seva integritat al web csv.gencat.cat fins al 22/01/2030

Original electrònic / Còpia electrònica autèntica


CODI SEGUR DE VERIFICACIÓ



0TKW2LYBXKMF7KJONCKJV662AEWAN8AT

Data creació còpia:
22/01/2025 12:21:14

DOCUMENT Document Genèric: 07.FISC GENERALITAT ACA-RESOLUCIO-Autorització obres-Via Blava st Ponç	IDENTIFICADORS	ESTAT NO REQUEREIX SIGNATURES
ALTRES DADES Codi per a validació: RIDOF-ENGWC-FE4N9 Pàgina 4 de 8	SIGNATURES	



Aquesta és una còpia impresa del document electrònic (Ref.: 3965529 RIDOF-ENGWC-FE4N9 9F6790EDDD62CECE03177682DBE3419B7D7BEEF) generada amb l'aplicació informàtica Firmadoc. El document no requereix signatures. Miljantant el codi de verificació pot comprovar la validesa de la signatura electrònica dels documents signats en l'adreça web: https://seu.diputacoliella.cat/portals/verificadocuments.do?ent_id=1



GENERALITAT DE CATALUNYA



de l'obra serà responsable dels desperfectes produïts per l'erosió al camí i mur.

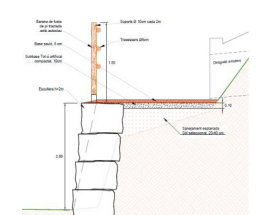
A l'entorn del PK+440 el camí discorre adossat a la C-26 i encreua el torrent de l'Alguer per sobre el pontó existent. pel que no hi ha modificació de la inundabilitat de l'àmbit. Es traca d'un marc de formigó de grans dimensions que es considera podrà donar pas de les avingudes de 100 i 500 anys de període de retorn estimades en 11,46m³/s i 18,24m³/s respectivament.

En el PK+740 hi ha un encreuament amb un torrent innominat. Aquest curs te un cabal de 4m³/s associat a l'avinguda de 500 anys de període de retorn. En aquest tram el camí anirà novament arrambat a la carretera i per sobre de l'obra de pas de la C-26 no produint-se un nou encreuament amb el torrent. Així doncs el no modificarà la situació enfront inundabilitat.

Segons es pot apreciar a cartografia i fotografia aèria aquest curs es interceptat per vials diverses vegades previ a aquest punt. Atinent l'entitat del curs i tot i que es desconeix la capacitat de l'obra no es d'esperar afectacions greus en el camí entenent que si el pas sota la carretera no te suficient capacitat l'aigua quedarà retinguda aigua amunt d'aquest i en els encreuaments previs del curs indicats i/o serà vehiculada pel drenatge longitudinal de la carretera.

Els valors de cabals indicats poden ser consultats a la capa anomenada cabals normalitzats inclosa al visor d'aquesta Agència disponible a la pagina web de l'Agència Catalana de l'Aigua.

En els trams on el camí discorre arrambat a la C-26 alguns aquest drenatges representaran una continuïtat o perllongament dels existents a la carretera. No s'indiquen les característiques del drenatges de la carretera ni s'ha analitzat si les noves actuacions produeixen efectes sobre aquests. En qualsevol cas són obres per evacuar les aigües associades al drenatge longitudinal i no pas de donar continuïtat cursos de Domini Públic Hidràulic. Es considera però que com a possible afectats per aquests actuació caldrà el vistiplau del titular de la carrereta C-26, la Generalitat de Catalunya.



Pas inundable per sortida de OD PK 0+125 PK 440. Pontó Continuitat pel torrent de l'Alguer



Doc. original signat per:
Maria Diez Diaz 20/01/2025

Document electrònic garantit amb signatura electrònica. Podeu verificar la seva integritat al web csv.gencat.cat fins al 22/01/2030

Original electrònic / Còpia electrònica autèntica

CODI SEGUR DE VERIFICACIÓ



0TKW2LYBXKMF7KJONCKJV662AEWAN8AT

Data creació còpia:
22/01/2025 12:21:14

DOCUMENT Document Genèric: 07.FISC GENERALITAT ACA-RESOLUCIO-Autorització obres-Via Blava st Ponç	IDENTIFICADORS	
ALTRES DADES Codi per a validació: RIDOF-ENGWC-FE4N9 Pàgina 5 de 8	SIGNATURES	ESTAT NO REQUEREIX SIGNATURES



Aquesta és una còpia impresa del document electrònic (Ref.: 3965529 RIDOF-ENGWC-FE4N9 9F6790EDDD62CECE03177682DBE3419B7D7BEEF) generada amb l'aplicació informàtica Firmadoc. El document no requereix signatures. Miljantant el codi de verificació pot comprovar la validesa de la signatura electrònica dels documents signats en l'adreça web: https://seu.diputacoliella.cat/portals/verificadocuments.do?ent_L=1



GENERALITAT DE CATALUNYA



PK+740 hi ha un encreuament amb un torrent innominat. Encerclat l'encreuament amb el camí.

Remarcar, incloent la fase d'obres, que no s'han de disposar elements o terres en zona inundable o que representin impediment al flux.

Atenent la situació de les actuacions i la tipologia de la mateixa, en quant hi ha algun encreuament del camí amb cursos hídrics, el peticionari ha marcat la casella prevista al formulari de sol·licitud de Declaració Responsable d'Inundabilitat.

Declaració Responsable d'inundabilitat

La declaració responsable sobre el risc d'inundació a què està sotmesa una actuació té l'únic objecte que el promotor d'una actuació en zona inundable sigui conscient del risc a què està sotmesa aquesta actuació i es compromet a formar-se i que cal tenir en consideració les mesures de protecció civil aplicables al cas, així com a traslladar aquesta informació als possibles afectats, amb independència de les mesures complementàries que estimi oportú adoptar per a la seva protecció.

Qualificació ambiental de la zona

Masses d'aigües subterrànies protegides i zones vulnerables

- FORA de la masses d'aigües subterrànies protegides, el Decret 91/2023, de 16 de maig, pel qual s'aprova el Pla de gestió del districte conca fluvial de Catalunya per al període 2022-2027. pel qual s'estableixen normes de protecció i addicionals en matèria de procediment en relació amb diversos aquífers de Catalunya.
- DINTRE de les zones declarades vulnerables pel Decret 283/1998, de 21 d'octubre, de designació de les zones vulnerables en relació amb la contaminació de nitrats procedents de fonts agràries i els acords de govern, Acord GOV/128/2009, de 28 de juliol i Acord GOV/13/2015 de 3 de febrer, de revisió i designació de noves zones vulnerables en relació amb la contaminació per nitrats procedents de fonts agràries així com l'ORDRE TES/80/2021, de 9 d'abril, per la qual es revisen les zones vulnerables en relació amb la contaminació per nitrats procedents de fonts agràries i s'apliquen les mesures del programa d'actuació a les zones vulnerables, amb l'objectiu que no s'incrementi la contaminació de les aigües subterrànies en aquelles zones declarades vulnerables.

L'actuació prevista no incrementa la contaminació per nitrats de fons agràries.



Doc. original signat per:
Maria Diez Diaz 20/01/2025

Document electrònic garantit amb signatura electrònica. Podeu verificar la seva integritat al web csv.gencat.cat fins al 22/01/2030

Original electrònic / Còpia electrònica autèntica


CODI SEGUR DE VERIFICACIÓ



0TKW2LYBXKMF7KJONCKJV662AEWAN8AT

Data creació còpia:
22/01/2025 12:21:14

DOCUMENT Document Genèric: 07.FISC GENERALITAT ACA-RESOLUCIO-Autorització obres-Via Blava st Ponç	IDENTIFICADORS	
ALTRES DADES Codi per a validació: RIDOF-ENGWC-FE4N9 Pàgina 6 de 8	SIGNATURES	ESTAT NO REQUEREIX SIGNATURES



Aquesta és una còpia impresa del document electrònic (Ref.: 3965529 RIDOF-ENGWC-FE4N9 9F6790EEDDD62CECE03177682DBE3419B7D7BEEF) generada amb l'aplicació informàtica Firmadoc. El document no requereix signatures. Miljantant el codi de verificació pot comprovar la validesa de la signatura electrònica dels documents signats en l'adreça web: https://seu.diputaciollleida.cat/portals/verificarDocuments.do?entL=1



GENERALITAT DE CATALUNYA



Afecció a zones sensibles declarades:
 Zona PEIN: FORA (límitrof)
 Xarxa Natura 2000: FORA (límitrof)
 Zones Humides de l'Inventari: FORA
 Zones d'interès faunístic i florístic: FORA (límitrof)

La traça del camí prevista discorre paral·lelament i en algun tram adossada a la carretera C-26 que marca el límit del Pla d'Espais d'Interès natural de l'Aigua d'Ora i Xarxa natura 2000 de les Serres de Queralt i Els Tossals-Aigua d'Ora.

Destacar també que el Cardener està catalogat com àrea d'interès faunístic i florístic.

Atesa la proximitat del riu-embassament serà important prendre les mesures adients per evitar la seva afectació per les obres.

Queda prohibit acumular residus sòlids, runes o substàncies, sigui quina sigui la seva naturalesa i el lloc on es dipositin, que constitueixin o puguin constituir un perill de contaminació de les aigües o de degradació del seu entorn. De la mateixa manera, queda prohibit efectuar accions sobre el medi físic o biològic afecte a l'aigua, que constitueixin o puguin constituir una degradació del mateix.

S'han d'evitar abocaments accidentals d'olis o combustibles per part de la maquinària d'obra, així com limitar la seva circulació als vials existents i adoptar totes les mesures necessàries per a evitar contaminar les aigües superficials i/o les aigües subterrànies.

Reposicions del medi

Pel que fa a la necessitat d'esbossada i/o tala d'arbres presents al traçat del camí cal així com en cas d'afectació als marges de la llera per a l'execució de les obres es recorda que podria ser necessari reposició del medi.

Els treballs de reposició hauran de respectar i ser compatibles amb els criteris tècnics de l'Agència recollits en els *Criteris d'intervenció en espais fluvials* i en les *Condicions tècniques per a l'execució dels treballs d'ordenació, conservació i neteja de lleres* (ambdós disponibles a la pàgina web de l'ACA)."

En conseqüència, amb els antecedents de fet i fonaments de dret que s'han exposat i no existint noves consideracions a apreciar en la Resolució d'aquest expedient

RESOLC,

Autoritzar les obres sol·licitades, d'acord amb la documentació aportada, les característiques i les condicions següents:

CARACTERÍSTIQUES:

Autoritzat: DIPUTACIÓ DE LLEIDA
 Tipus d'obra: obres afectació domini públic hidràulic



Pàgina 6 de 8



Doc. original signat per:
 Maria Diez Diaz 20/01/2025

Document electrònic garantit amb signatura electrònica. Podeu verificar la seva integritat al web csv.gencat.cat fins al 22/01/2030

Original electrònic / Còpia electrònica autèntica

CODI SEGUR DE VERIFICACIÓ




0TKW2LYBXKMF7KJONCKJV662AEWAN8AT

Data creació còpia:
 22/01/2025 12:21:14

Pàgina 6 de 8

DOCUMENT Document Genèric: 07.FISC GENERALITAT ACA-RESOLUCIO-Autorització obres-Via Blava st Ponç	IDENTIFICADORS	
ALTRES DADES Codi per a validació: RIDOF-ENGWC-FE4N9 Pàgina 7 de 8	SIGNATURES	ESTAT NO REQUEREIX SIGNATURES



Aquesta és una còpia impresa del document electrònic (Ref.: 3965529 RIDOF-ENGWC-FE4N9 9F6790EEDDD62CECE03177682DBE3419B7D7BEEF) generada amb l'aplicació informàtica Firmadoc. El document no requereix signatures. Miljantant el codi de verificació pot comprovar la validesa de la signatura electrònica dels documents signats en l'adreça web: https://seu.diputacoliella.cat/portals/verificadocuments.do?ent_L=1



GENERALITAT DE CATALUNYA



Curs fluvial: embassament de Sant Ponç
 Terme Municipal: OLIUS
 Coordenades UTM:
 - X: 381.877
 - Y: 4.650.953

Obra:
 Adequació de camins existents i trams nous en camí per a vianants i ciclistes vorejant l'embassament de Sant Ponç.
 El camí tindrà un longitud de 1.789m i una amplada d'un 2 m.

- Les actuacions es poden resumir en:
- Desbrossada.
 - Moviments de terres.
 - Estesa de tot-u i capa de sauló per a formació del camí.
 - Escullera puntual.
 - Trams de barana de fusta
 - Canonades i tubs amb embornals per drenatges transversals i longitudinals
 - Barrera de seguretat al pas paral·lel a la carretera.
 - Senyalització

CONDICIONS PARTICULARS

1. Els treballs es realitzaran en el termini de vint-i-quatre (24) mesos. S'ha de comunicar l'inici i el final de les obres.
2. Un cop acabades i en el termini màxim d'UN MES des de la seva finalització, ha de presentar un certificat de fi d'obra que acrediti la realització dels treballs d'acord amb la documentació tècnica aportada i les condicions de l'autorització.
3. Atesa la situació de les actuacions amb la carretera C-26 caldrà disposar de l'autorització per actuacions en zona de protecció de carreteres del Servei Territorial de Carreteres.
4. Senyalitzar com inundable l'encreuament amb el curs present al PK+125. El titular del camí serà responsable del manteniment i gestió del risc.
5. Aquesta Resolució es refereix exclusivament als aspectes referents a les aigües superficials i subterrànies en quant a la seva qualitat i possibles alteracions, per la seva condició de Domini Públic Hidràulic. Queden excloses les consideracions de caràcter geotècnic, estructural ó de traçat, per tant, no es considera ni es pronuncia sobre les afeccions al terreny, ni a la estabilitat i resistència de la construccions noves o preexistents.

CONDICIONS GENERALS

1. Els treballs s'hauran de dur a terme d'acord amb les especificacions de la documentació aportada i les condicions de l'autorització i no es podran introduir modificacions en les obres autoritzades sense el permís previ d'aquest Organisme.
2. De conformitat amb l'article 92.4 LPAP, aquesta autorització podrà ser revocada



Pàgina 7 de 8



Doc. original signat per:
 Maria Diez Diaz 20/01/2025

Document electrònic garantit amb signatura electrònica. Podeu verificar la seva integritat al web csv.gencat.cat fins al 22/01/2030

Original electrònic / Còpia electrònica autèntica

CODI SEGUR DE VERIFICACIÓ




0TKW2LYBXKMF7KJONCKJV662AEWAN8AT

Data creació còpia:
 22/01/2025 12:21:14

Pàgina 7 de 8

DOCUMENT Document Genèric: 07.FISC GENERALITAT ACA-RESOLUCIO-Autorització obres-Via Blava st Ponç	IDENTIFICADORS	
ALTRES DADES Codi per a validació: RIDOF-ENGWC-FE4N9 Pàgina 8 de 8	SIGNATURES	ESTAT NO REQUEREIX SIGNATURES



Aquesta és una còpia impresa del document electrònic (Ref.: 3965529 RIDOF-ENGWC-FE4N9 9F6790EEDDD62CECE03177692DBE3419B7D7BEEF) generada amb l'aplicació informàtica Firmadoc. El document no requereix signatures. Mitjançant el codi de verificació pot comprovar la validesa de la signatura electrònica dels documents signats en l'adreça web: https://seu.diputacoliella.cat/portals/verificarDocuments.do?ent_id=1



GENERALITAT DE CATALUNYA



uni lateralment per l'ACA en qualsevol moment per raons d'interès públic, i en particular quan per part de l'Administració es duiguin a terme actuacions en aquest àmbit encaminades a millorar la seva situació hidràulica o mediambiental, sense generar dret a indemnització, quan resulti incompatible amb les condicions generals aprovades amb posterioritat, produeix danys en el domini públic, impedeixi la seva utilització per a activitats de més interès públic o menyscabi l'ús general.

3. L'autoritzat resta obligat a respectar la zona de servitud prevista a l'article 6 del Text refós de la Llei d'Aigües (Reial decret legislatiu 1/2001, de 20 de juliol), que haurà de quedar lliure i practicable en tot moment.
4. Es prohibeix l'abocament de runes, la instal·lació de mitjans auxiliar i el dipòsit de materials a la llera.
5. L'autoritzat es fa responsable dels danys i perjudicis que es puguin ocasionar a l'interès públic o privat, i resta obligada a satisfer les indemnitzacions oportunes i a l'execució de les obres complementàries que es considerin necessàries per evitar que es produeixin.
6. Aquesta autorització s'atorga sense perjudici de tercers i del dret a la propietat. L'autoritzat s'obliga a enderrocar o modificar les obres si l'Administració ho ordena per causa d'interès general.
7. Aquesta autorització no suposa ni exclou les que puguin ser necessàries per d'altres Organismes de l'Administració General de l'Estat, de la Generalitat o de les entitats locals.
8. L'Administració es reserva la facultat de revocar la present autorització per incompliment de les condicions fixades o per qualsevol altra causa excepcional que ho justifiqui, sense perjudici que es procedeixi a incoar el corresponent expedient sancionador per infracció administrativa.

Contra aquesta Resolució, que exhaureix la via administrativa d'acord amb el que disposa l'article 9.4 del Decret Legislatiu 3/2003, de 4 de novembre, pel qual s'aprova el Text refós de la legislació en matèria d'aigües de Catalunya, podeu interposar recurs potestatiu de reposició davant el director de l'Agència Catalana de l'Aigua, dins el termini d'UN MES, comptador a partir de l'endemà de la rebuda de la present notificació (Articles 123 i 124 Llei 39/2015 d'1 d'octubre, del procediment administratiu comú de les Administracions Públiques), o directament recurs contenciós administratiu davant el corresponent Jutjat del Contenciós Administratiu, sense perjudici que interposeu qualsevol altre recurs que estimeu oportú.

El Director
Per delegació (Resolució TES/1198/2019, de 3 de maig. DOGC de 8.05.19)



Pàgina 8 de 8



Doc. original signat per:
Marta Diez Diaz 20/01/2025

Document electrònic garantit amb signatura electrònica. Podeu verificar la seva integritat al web csv.gencat.cat fins al 22/01/2030

Original electrònic / Còpia electrònica autèntica

CODI SEGUR DE VERIFICACIÓ



0TKW2LYBXKMF7KJONCKJV662AEWAN8AT

Data creació còpia:
22/01/2025 12:21:14

Pàgina 8 de 8