PROJECTE EXECUTIU DE LES OBRES DE RENOVACIÓ DELS PAVIMENTS I SERVEIS DE L'AV. BARCELONA DE MIAMI PLATJA. FASE III. MONT-ROIG DEL CAMP (TARRAGONA). EXP: 16316/2024

ACTUALITZACIÓ MARÇ DE 2025

DOCUMENT Nº2. PLÀNOLS

PROMOTOR:

AJUNTAMENT DE MONT-ROIG DEL CAMP

Ctra. Colldejou, S/N,
43300 Mont-roig del Camp,
Tarragona Tlf. 97 783 70 05

EQUIP TÈCNIC REDACTOR:

GRUPO DAYHE
DEVELOPMENT & INVESTMENT

C/ En Sanç, nº 3 – Pta. 1. 46001

València. Tlf. 96 3685553.

https://grupodayhe.es/

info@grupodayhe.com

Coordinadors del projecte

José Fco. Bedmar del Peral
Eng. Tèc. Obres Públiques
Col·legiat nº 18.442

Belén Orts Forte
Eng. Camins, Canals i Ports
Col·legiada nº 36.597

DOCUMENT Nº2
PLÀNOLS

OBRES DE RENOVACIÓ DELS PAVIMENTS I SERVEIS DE L'AV. BARCELONA DE MIAMI PLATJA. FASE III. MONT-ROIG DEL CAMP (TARRAGONA)
ÍNDEX GENERAL

ESCALA

01.00 Situació i emplaçament. ..... S/Fig.

02.10 Estat actual. Pavimentació i mobiliari urbà ..... 1:1.500 / 1:500.
02.20 Estat actual. Activitats econòmiques
- 02.21 Estat actual. Activitats econòmiques ..... 1:1.500.
- 02.22 Estat projectat. Possibilitat de terrasses ..... 1:1.500.

02.30 Plànol topogràfic ..... 1:1.500 / 1:500.
02.40 Estat actual. Serveis urbans existents.
- 02.41 Estat actual. Serveis urbans existents. Electricitat ..... 1:1.500 / 1:500.
- 02.42 Estat actual. Serveis urbans existents. Telecomunicacions ..... 1:1.500 / 1:500.
- 02.43 Estat actual. Serveis urbans existents. Clavegueram ..... 1:1.500 / 1:500.

02.44 Estat actual. Serveis urbans existents. Aigua potable ..... 1:1.500 / 1:500.
- 02.45 Estat actual. Serveis urbans existents. Enllumenat/semàfors ..... 1:1.500 / 1:500.

02.50 Estructura de la propietat. Plànol cadastral ..... 1:1.500.
02.60 Planejament vigent ..... 1:1.500.
02.70 Enderrocs. Elements incompatibles ..... 1:1.500 / 1:500.

03.10 Planta general. Proposta de circulació. ..... 1:2.000.
03.20 Planta general. Textures de la urbanització. ..... 1:1.500 / 1:500.
03.30 Ferms i paviments. Detalls ..... S/Fig.

04.10 Traçat i replanteig. Planta general ..... 1:1.500 / 1:500.
04.20 Traçat i replanteig. Seccions tipus. Serveis soterrats ..... 1:100.
04.30 Traçat i replanteig. Perfils longitudinals ..... H 1:1.000 / V 1:100.
04.40 Traçat i replanteig. Perfils transversals ..... 1:500.

05.10 Senyalització. Planta general ..... 1:1.500 / 1:500.
05.20 Senyalització provisional
- 05.21 Avinguda Barcelona. ..... 1:2.500.
- 05.22 Plaça Tarragona i Avinguda del Mar. ..... 1:1.500.

05.30 Senyalització. Detalls ..... S/E.

06.10 Infraestructura verda. Planta general ..... 1:1.500.
06.11 Infraestructura verda. Jardineria ..... 1:500.
06.12 Infraestructura verda. Mobiliari urbà ..... 1:500.
06.20 Infraestructura verda. Xarxa de reg ..... 1:1.500 / 1:500.
06.30 Infraestructura verda. Detalls ..... S/Fig.

07.10 Renovació xarxes clavegueram. Planta general ..... 1:1.500 / 1:500.
07.20 Renovació xarxes clavegueram. Perfils longitudinals ..... H 1:1.500 / V 1:250.
07.30 Renovació xarxes clavegueram. Detalls ..... S/Fig.

08.10 Xarxa d'aigües pluvials. Planta general ..... 1:1.500 / 1:500.
08.20 Xarxa d'aigües pluvials. Perfils longitudinals ..... H 1:1.000 / V 1:250.
08.30 Xarxa d'aigües pluvials. Detalls ..... S/Fig.

09.10 Xarxa d'aigua potable. Planta general ..... 1:1.500 / 1:500.
09.20 Xarxa d'aigua potable. Detalls ..... S/Fig.

10.10 Xarxa d'enllumenat exterior. Planta general ..... 1:1.500 / 1:500.
10.20 Xarxa d'enllumenat exterior. Esquema topològic ..... S/E.
10.30 Xarxa d'enllumenat exterior. Detalls ..... 1:25.

11.10 Reserva xarxa de gas. Planta general ..... 1:1.500 / 1:500.

12.10 Adequació xarxa de telecomunicacions. Planta general ..... 1:1.500 / 1:500.
12.20 Adequació xarxa de telecomunicacions. Detalls ..... 1:25.

13.10 Adequació xarxa d'energia elèctrica. Planta general ..... 1:1.500 / 1:500.
13.20 Adequació xarxa d'energia elèctrica. Detalls 1:20

14.00 Accessibilitat bombers. ..... 1:1.500 / 1:500.

SITUACIÓ A LA PROVÍNCIA



S/E

SITUACIÓ EN EL CONTEXT MUNICIPAL



Escala 1:5000

LOCALITZACIÓ DEL PROJECTE AL SEU ENTORN INMEDIAT

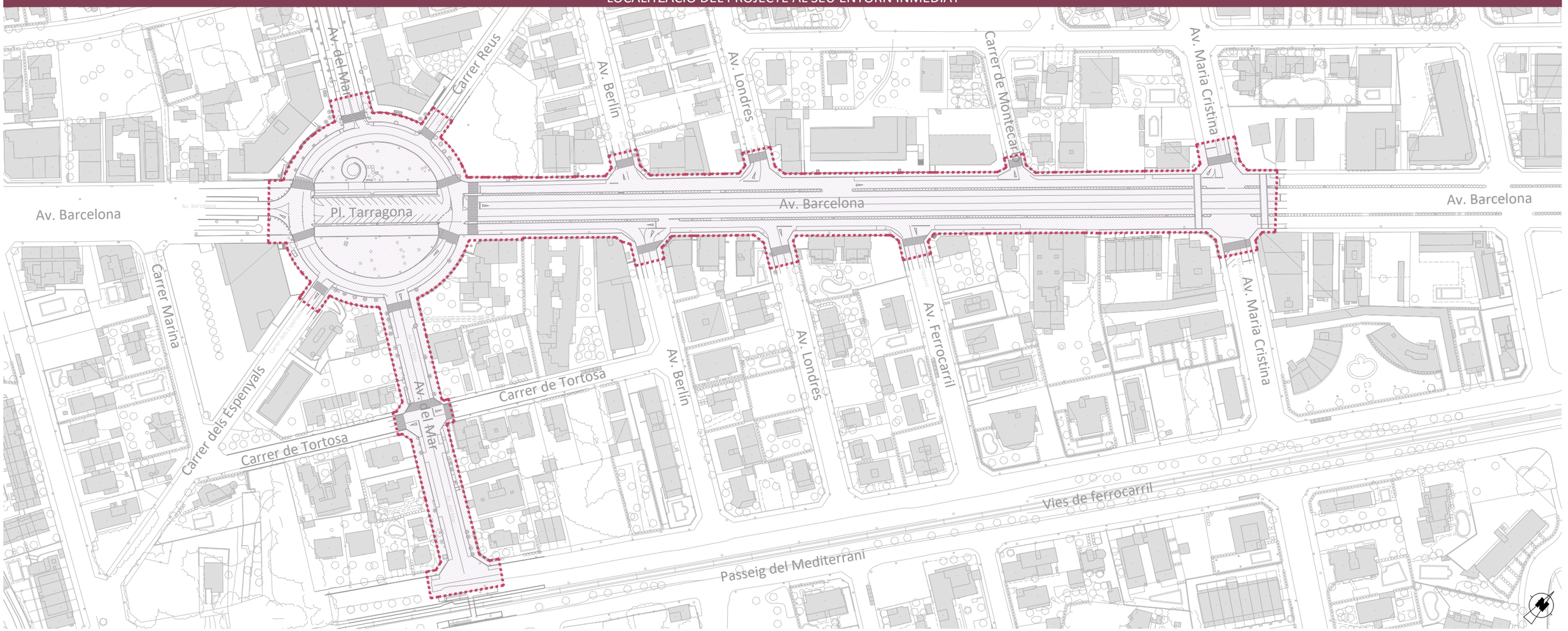

Escala 1:2000

Promotor: AJUNTAMENT DE MONT-ROIG DEL CAMP — Carretera de Colldejou, s/n 43300 Mont-roig del Camp (Tarragona); Carrer de Sòria, 14 43892 Miami Platja (Tarragona)	**PROJECTE EXECUTIU** DE LES OBRES DE RENOVACIÓ DELS PAVIMENTS I SERVEIS DE L'AV. BARCELONA, FASE III, TRAM COMPRÈS ENTRE LA PL. TARRAGONA I L'AV. MARIA CRISTINA DE MIAMI PLATJA (TARRAGONA)	Equip redactor: GRUPO DAYHE DEVELOPMENT & INVESTMENT — c/ En Sanç, nº3-1 46001 València www.grupodayhe.es	Per l'equip redactor: José Fco. Bedmar del Peral ETOP. Col. 18.442; Belén Orts Forte ECCP. Col. 36.597	Escala: Original UNE A3 S/Fig.	Data: Actualització Març de 2025		Títol del plànol: SITUACIÓ I EMPLAÇAMENT	Nº: 01.00	Full: 1 de 1

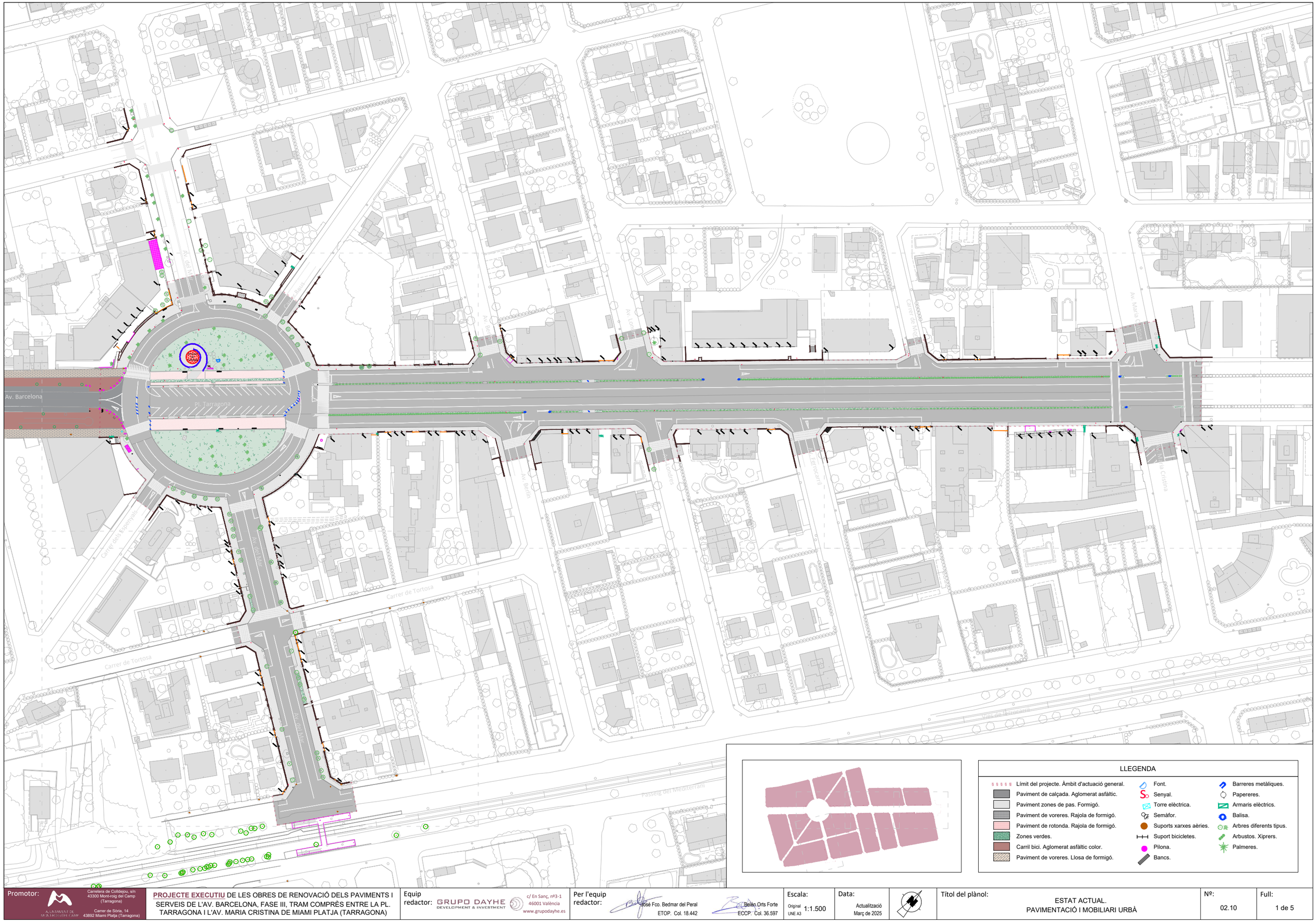

LLEGENDA

- Límit del projecte. Àmbit d'actuació general.
- Paviment de calçada. Aglomerat asfàltic.
- Paviment zones de pas. Formigó.
- Paviment de voreres. Rajola de formigó.
- Paviment de rotonda. Rajola de formigó.
- Zones verdes.
- Carril bici. Aglomerat asfàltic color.
- Paviment de voreres. Llosa de formigó.
- Font.
- Senyal.
- Torre elèctrica.
- Semàfor.
- Suports xarxes aèries.
- Suport bicicletes.
- Pilona.
- Bancs.
- Barreres metàliques.
- Papereres.
- Armaris elèctrics.
- Balisa.
- Arbres diferents tipus.
- Arbustos. Xiprers.
- Palmeres.

Promotor:
AJUNTAMENT DE MONT-ROIG DEL CAMP
Carretera de Colldejou, s/n
43300 Mont-roig del Camp (Tarragona)
Carrer de Sòria, 14
43892 Miami Platja (Tarragona)

PROJECTE EXECUTIU DE LES OBRES DE RENOVACIÓ DELS PAVIMENTS I SERVEIS DE L'AV. BARCELONA, FASE III, TRAM COMPRÈS ENTRE LA PL. TARRAGONA I L'AV. MARIA CRISTINA DE MIAMI PLATJA (TARRAGONA)

Equip redactor: GRUPO DAYHE DEVELOPMENT & INVESTMENT
c/ En Sanç, nº3-1
46001 València
www.grupodayhe.es

Per l'equip redactor:
José Fco. Bedmar del Peral
ETOP. Col. 18.442
Belén Orts Forte
ECCP. Col. 36.597

Escala: Original UNE A3 1:1.500

Data: Actualització Març de 2025

Títol del plànol: ESTAT ACTUAL. PAVIMENTACIÓ I MOBILIARI URBÀ

Nº: 02.10

Full: 1 de 5

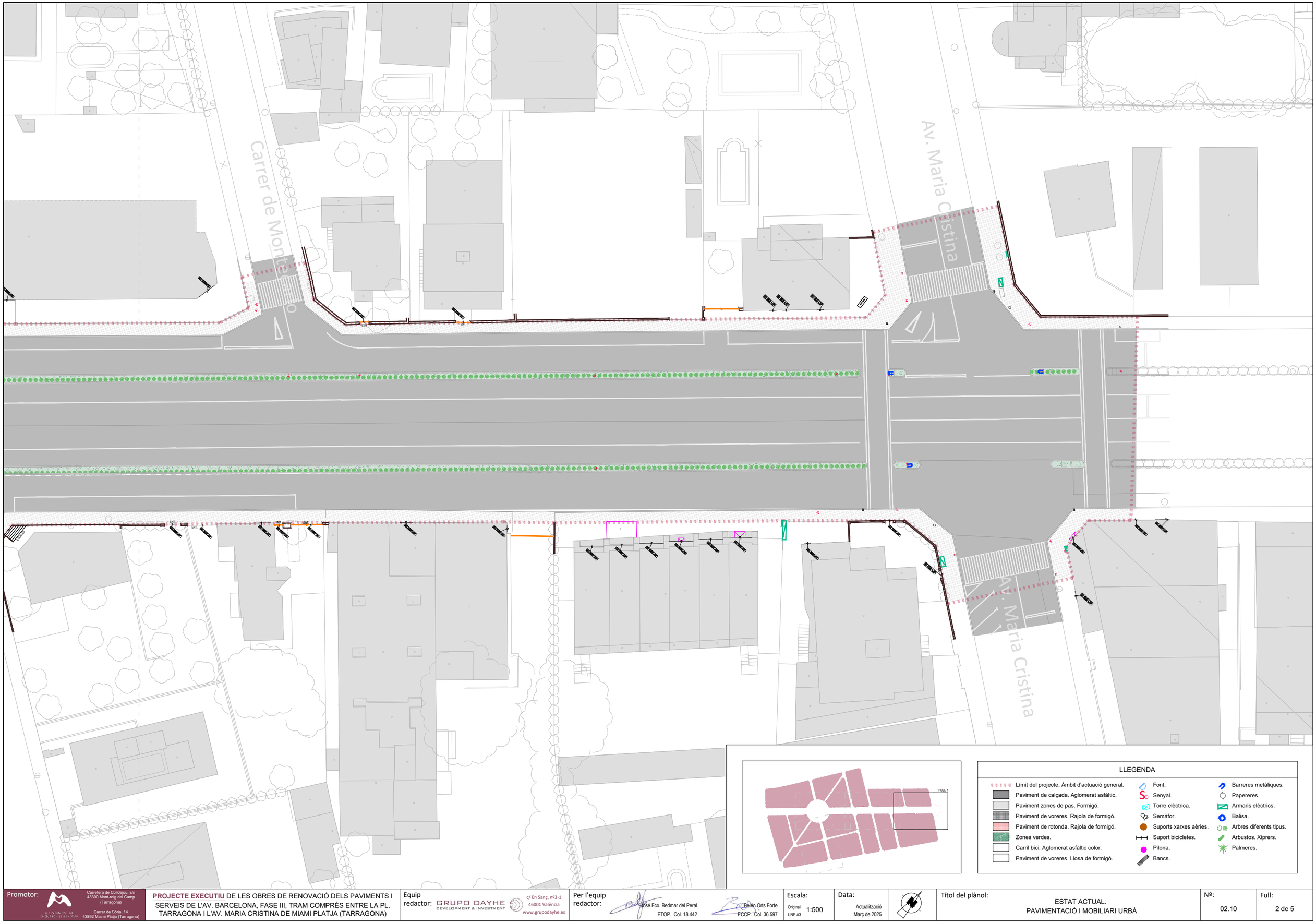

Promotor:
AJUNTAMENT DE MONTBLANC I CAMP
Carretera de Colldejou, s/n
43300 Mont-roig del Camp (Tarragona)
Carrer de Sòria, 14
43892 Miami Platja (Tarragona)

PROJECTE EXECUTIU DE LES OBRES DE RENOVACIÓ DELS PAVIMENTS I SERVEIS DE L'AV. BARCELONA, FASE III, TRAM COMPRÈS ENTRE LA PL. TARRAGONA I L'AV. MARIA CRISTINA DE MIAMI PLATJA (TARRAGONA)

Equip redactor: GRUPO DAYHE DEVELOPMENT & INVESTMENT
c/ En Sanç, nº3-1
46001 València
www.grupodayhe.es

Per l'equip redactor:
José Fco. Bedmar del Peral
ETOP. Col. 18.442
Belén Orts Forte
ECCP. Col. 36.597

Escala: Original UNE A3 1:500

Data: Actualització Març de 2025

Títol del plànol:
ESTAT ACTUAL.
PAVIMENTACIÓ I MOBILIARI URBÀ

Nº: 02.10

Full: 2 de 5

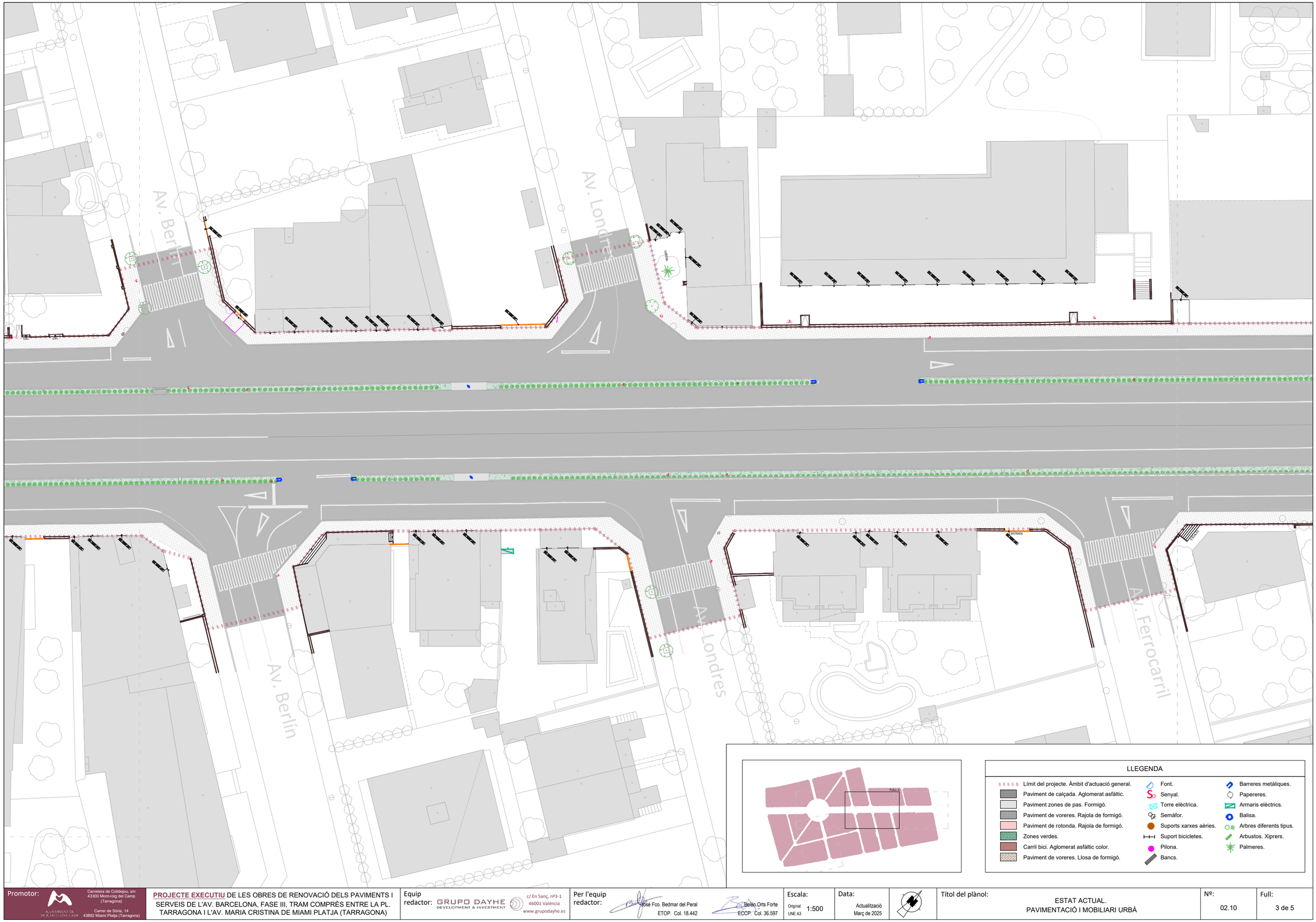

Promotor: ALLENTAMENT DE MONTROIG DEL CAMP — Carretera de Colldejou, s/n 43300 Mont-roig del Camp (Tarragona) — Carrer de Sòria, 14 43892 Miami Platja (Tarragona)	**PROJECTE EXECUTIU** DE LES OBRES DE RENOVACIÓ DELS PAVIMENTS I SERVEIS DE L'AV. BARCELONA, FASE III, TRAM COMPRÈS ENTRE LA PL. TARRAGONA I L'AV. MARIA CRISTINA DE MIAMI PLATJA (TARRAGONA)	Equip redactor: GRUPO DAYHE DEVELOPMENT & INVESTMENT — c/ En Sanç, nº3-1 46001 València www.grupodayhe.es	Per l'equip redactor: José Fco. Bedmar del Peral ETOP. Col. 18.442 — Belén Orts Forte ECCP. Col. 36.597	Escala: Original UNE A3 1:500	Data: Actualització Març de 2025		Títol del plànol: ESTAT ACTUAL. PAVIMENTACIÓ I MOBILIARI URBÀ	Nº: 02.10	Full: 3 de 5

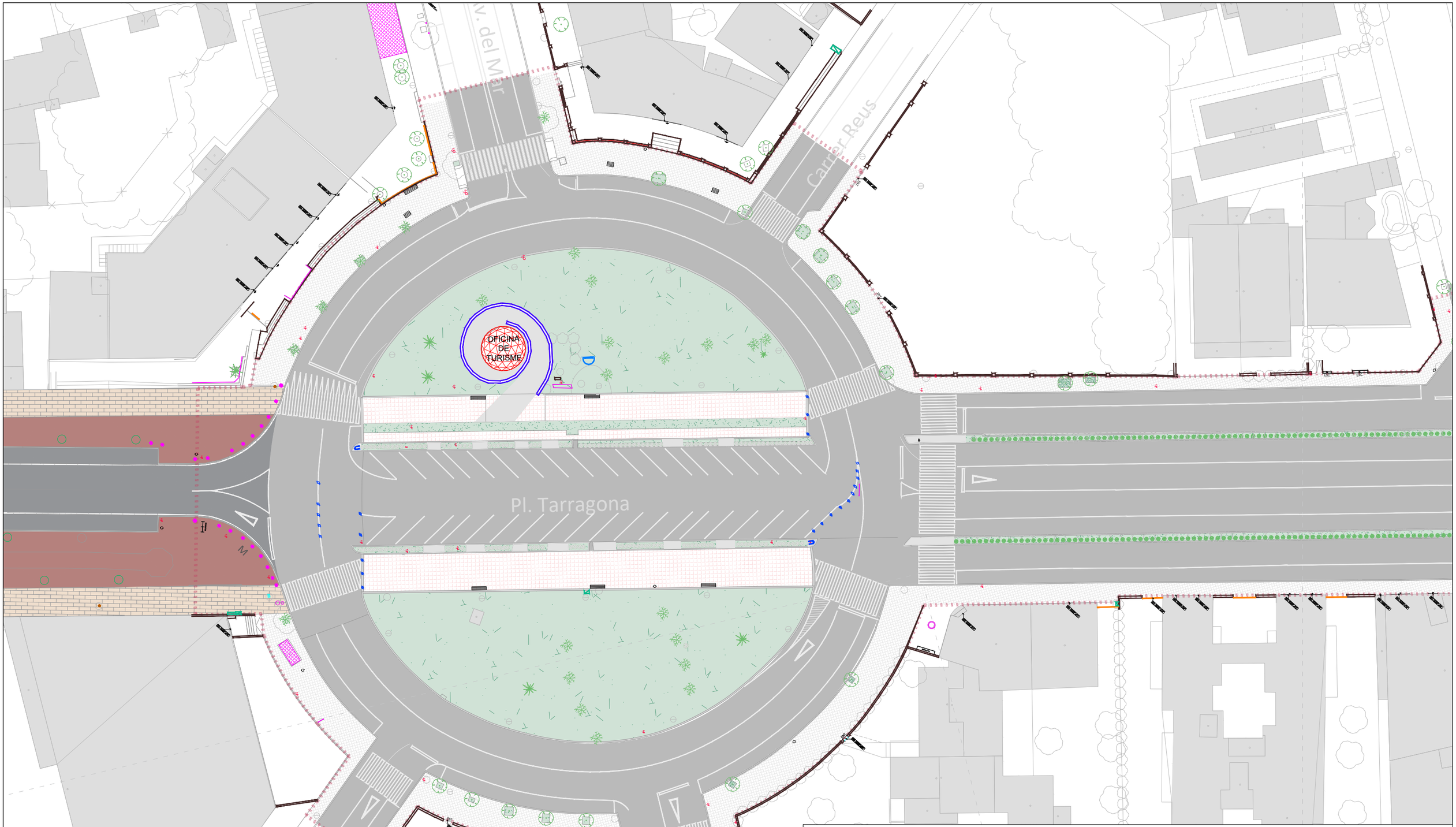

LLEGENDA

- Límit del projecte. Àmbit d'actuació general.
- Paviment de calçada. Aglomerat asfàltic.
- Paviment zones de pas. Formigó.
- Paviment de voreres. Rajola de formigó.
- Paviment de rotonda. Rajola de formigó.
- Zones verdes.
- Carril bici. Aglomerat asfàltic color.
- Paviment de voreres. Llosa de formigó.
- Font.
- Senyal.
- Torre elèctrica.
- Semàfor.
- Suports xarxes aèries.
- Suport bicicletes.
- Pilona.
- Bancs.
- Barreres metàliques.
- Papereres.
- Armaris elèctrics.
- Balisa.
- Arbres diferents tipus.
- Arbustos. Xiprers.
- Palmeres.

Promotor: Ajuntament de Mont-roig del Camp
Carretera de Colldejou, s/n
43300 Mont-roig del Camp (Tarragona)
Carrer de Sòria, 14
43892 Miami Platja (Tarragona)

PROJECTE EXECUTIU DE LES OBRES DE RENOVACIÓ DELS PAVIMENTS I SERVEIS DE L'AV. BARCELONA, FASE III, TRAM COMPRÈS ENTRE LA PL. TARRAGONA I L'AV. MARIA CRISTINA DE MIAMI PLATJA (TARRAGONA)

Equip redactor: GRUPO DAYHE DEVELOPMENT & INVESTMENT
c/ En Sanç, nº3-1
46001 València
www.grupodayhe.es

Per l'equip redactor:
José Fco. Bedmar del Peral
ETOP. Col. 18.442
Belén Orts Forte
ECCP. Col. 36.597

Escala: Original UNE A3 1:500

Data: Actualització Març de 2025

Títol del plànol: ESTAT ACTUAL. PAVIMENTACIÓ I MOBILIARI URBÀ

Nº: 02.10

Full: 4 de 5



LLEGENDA

- Límit del projecte. Àmbit d'actuació general.
- Paviment de calçada. Aglomerat asfàltic.
- Paviment zones de pas. Formigó.
- Paviment de voreres. Rajola de formigó.
- Paviment de rotonda. Rajola de formigó.
- Zones verdes.
- Carril bici. Aglomerat asfàltic color.
- Paviment de voreres. Llosa de formigó.
- Font.
- Senyal.
- Torre elèctrica.
- Semàfor.
- Suports xarxes aèries.
- Suport bicicletes.
- Pilona.
- Bancs.
- Barreres metàliques.
- Papereres.
- Armaris elèctrics.
- Balisa.
- Arbres diferents tipus.
- Arbustos. Xiprers.
- Palmeres.

Promotor:
AJUNTAMENT DE MONT-ROIG DEL CAMP
Carretera de Colldejou, s/n
43300 Mont-roig del Camp (Tarragona)
Carrer de Sòria, 14
43892 Miami Platja (Tarragona)

PROJECTE EXECUTIU DE LES OBRES DE RENOVACIÓ DELS PAVIMENTS I SERVEIS DE L'AV. BARCELONA, FASE III, TRAM COMPRÈS ENTRE LA PL. TARRAGONA I L'AV. MARIA CRISTINA DE MIAMI PLATJA (TARRAGONA)

Equip redactor: GRUPO DAYHE DEVELOPMENT & INVESTMENT
c/ En Sanç, nº3-1
46001 València
www.grupodayhe.es

Per l'equip redactor:
José Fco. Bedmar del Peral
ETOP. Col. 18.442
Belén Orts Forte
ECCP. Col. 36.597

Escala:
Original UNE A3 1:500

Data:
Actualització Març de 2025

Títol del plànol:
ESTAT ACTUAL.
PAVIMENTACIÓ I MOBILIARI URBÀ

Nº: 02.10

Full: 5 de 5

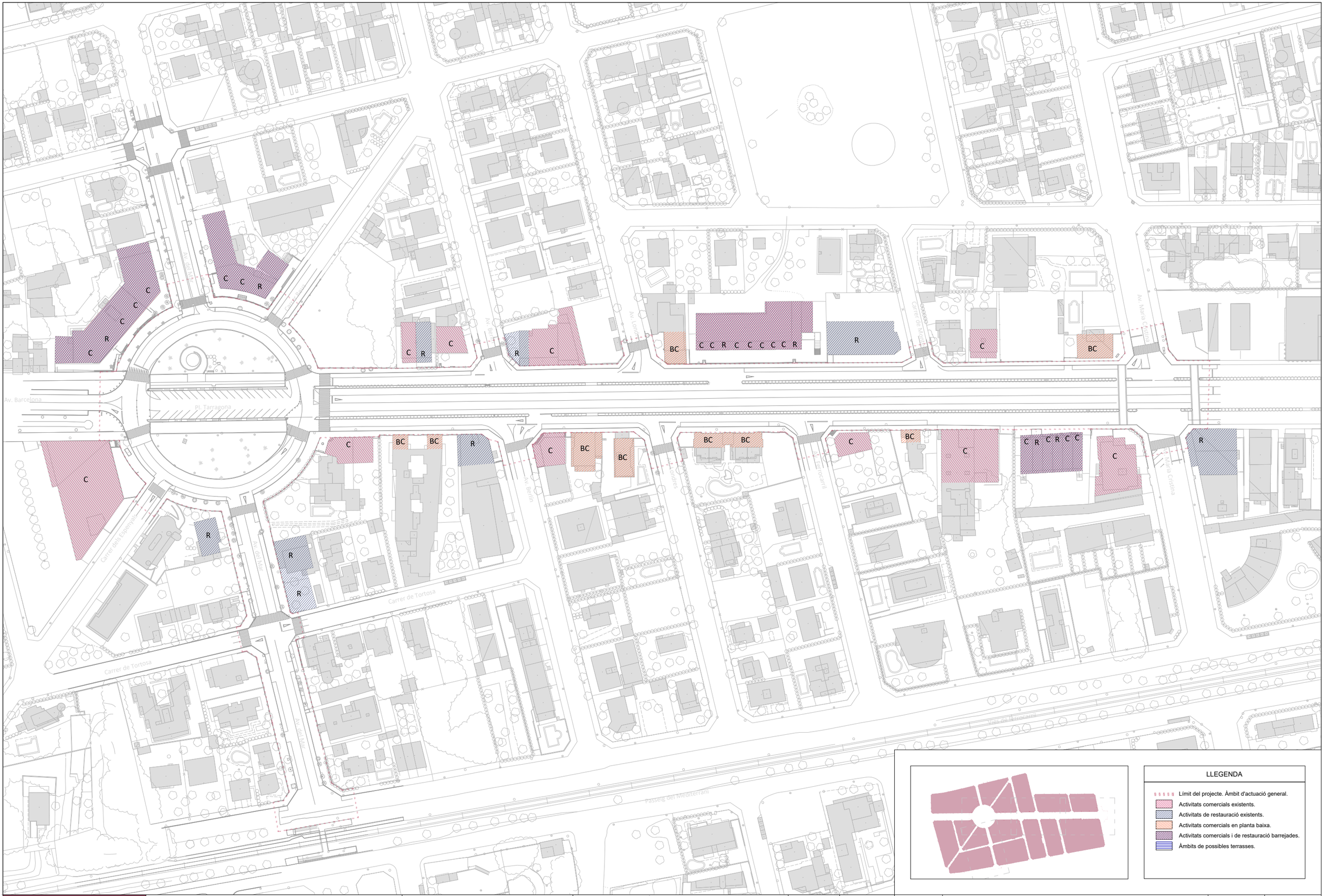

LLEGENDA

- Límit del projecte. Àmbit d'actuació general.
- Activitats comercials existents.
- Activitats de restauració existents.
- Activitats comercials en planta baixa.
- Activitats comercials i de restauració barrejades.
- Àmbits de possibles terrasses.

Promotor: Ajuntament de Miami Platja (Carretera de Colldejou, s/n 43300 Mont-roig del Camp (Tarragona); Carrer de Sòria, 14 43892 Miami Platja (Tarragona))

PROJECTE EXECUTIU DE LES OBRES DE RENOVACIÓ DELS PAVIMENTS I SERVEIS DE L'AV. BARCELONA, FASE III, TRAM COMPRÈS ENTRE LA PL. TARRAGONA I L'AV. MARIA CRISTINA DE MIAMI PLATJA (TARRAGONA)

Equip redactor: GRUPO DAYHE DEVELOPMENT & INVESTMENT — c/ En Sanç, nº3-1, 46001 València, www.grupodayhe.es

Per l'equip redactor: José Fco. Bedmar del Peral, ETOP. Col. 18.442; Belén Orts Forte, ECCP. Col. 36.597

Escala: Original UNE A3 1:1.500

Data: Actualització Març de 2025

Títol del plànol: ESTAT ACTUAL. DISTRIBUCIÓ DE ACTIVITATS ECONÒMIQUES.

Nº: 02.21

Full: 1 de 1

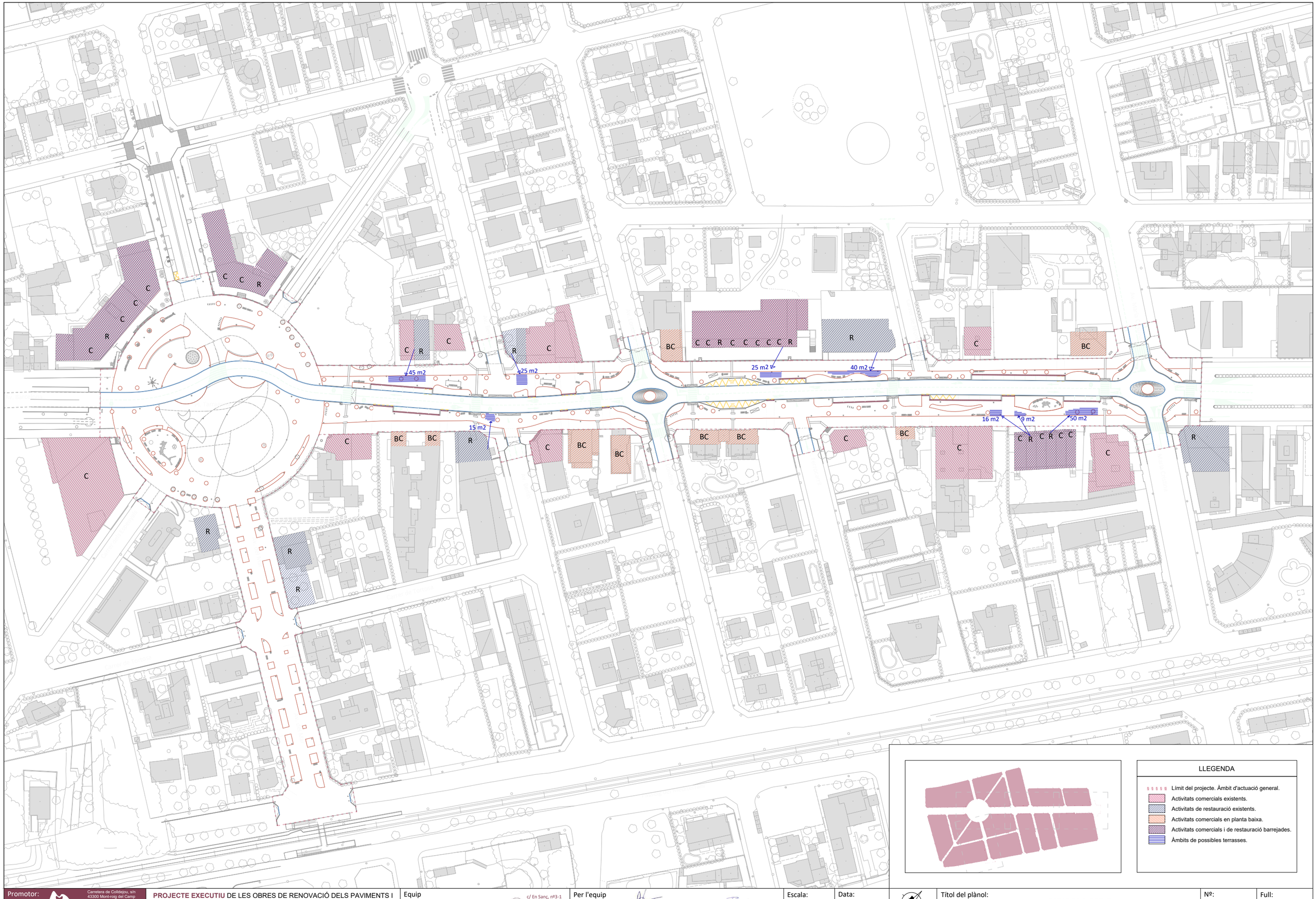

LLEGENDA

- Límit del projecte. Àmbit d'actuació general.
- Activitats comercials existents.
- Activitats de restauració existents.
- Activitats comercials en planta baixa.
- Activitats comercials i de restauració barrejades.
- Àmbits de possibles terrasses.

Promotor: Ajuntament de Montbrió del Camp — Carretera de Colldejou, s/n 43300 Montroig del Camp (Tarragona) — Carrer de Sòria, 14 43892 Miami Platja (Tarragona)	**PROJECTE EXECUTIU** DE LES OBRES DE RENOVACIÓ DELS PAVIMENTS I SERVEIS DE L'AV. BARCELONA, FASE III, TRAM COMPRÈS ENTRE LA PL. TARRAGONA I L'AV. MARIA CRISTINA DE MIAMI PLATJA (TARRAGONA)	Equip redactor: GRUPO DAYHE DEVELOPMENT & INVESTMENT — c/ En Sanç, nº3-1 46001 València www.grupodayhe.es	Per l'equip redactor: José Fco. Bedmar del Peral ETOP. Col. 18.442 — Belén Orts Forte ECCP. Col. 36.597	Escala: Original UNE A3 1:1.500	Data: Actualització Març de 2025	Títol del plànol: ESTAT PROJECTAT. POSSIBILITAT DE TERRASSES.	Nº: 02.22	Full: 1 de 1

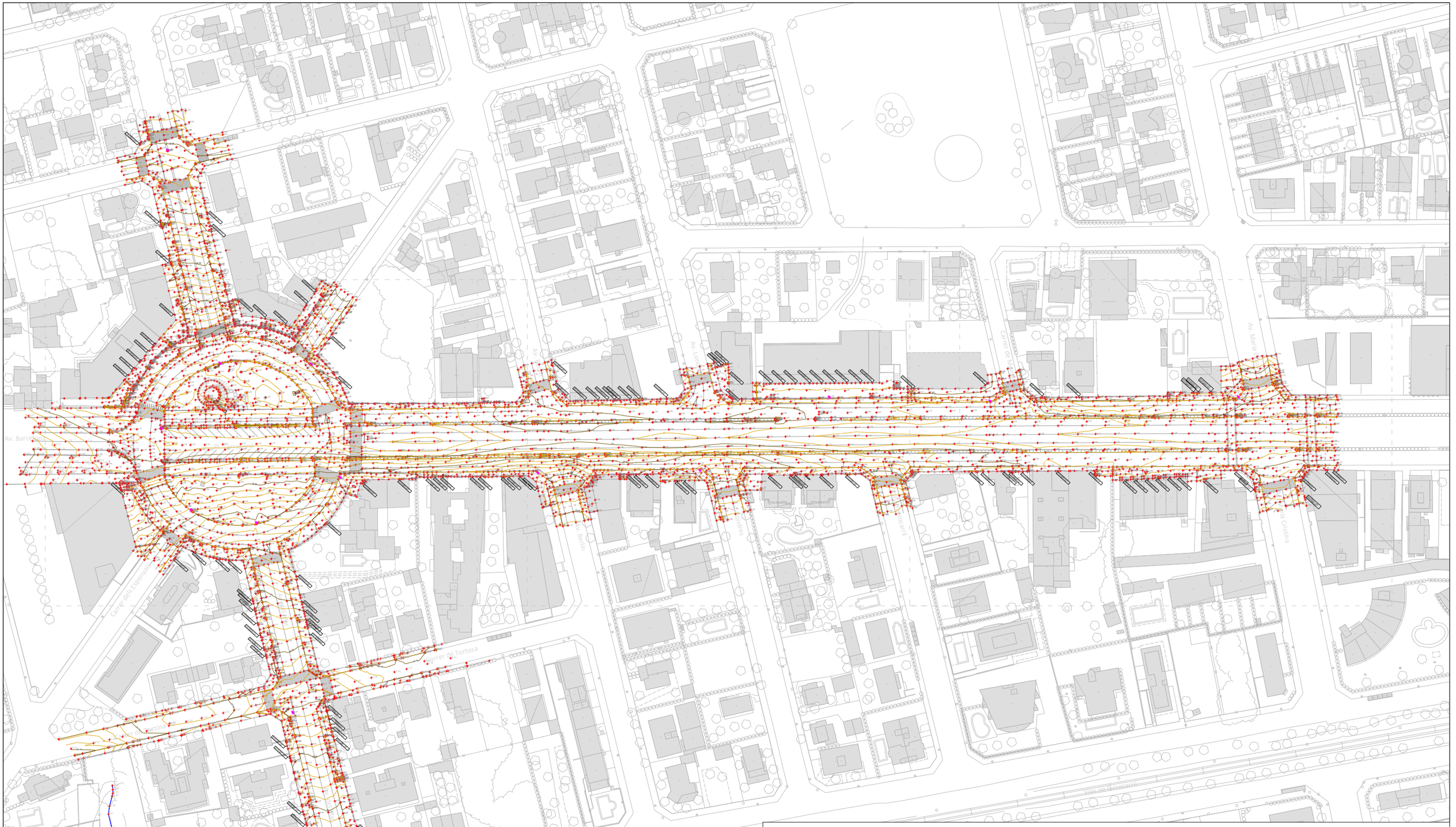

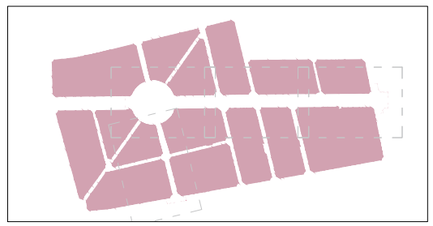

Base replanteo	x (U.T.M.)	y (U.T.M.)	h (Ortométrica)
A1	326,782.139	4,541,903.561	22.572
A2	326,833.892	4,541,815.886	19.951
A3	326,903.511	4,541,774.161	18.188
A4	326,768.642	4,541,865.412	21.970
A5	326,744.324	4,541,850.949	22.235
A6	326,711.743	4,541,868.327	23.141
A7	326,711.785	4,541,905.412	23.409
A8	326,843.055	4,541,961.184	22.227
A9	326,893.484	4,542,008.085	22.450
A10	326,913.651	4,542,067.874	23.621
A11	326,965.493	4,542,112.297	23.313
A12	327,042.628	4,542,184.154	23.790

LLEGENDA

- Límit del projecte. Àmbit d'actuació general.
- Base de replanteig (U.T.M. ETRS89).
- Punts amb cota (m).
- Corbes de nivell directores (cada 100 cm).
- Corbes de nivell secundàries (cada 20 cm).
- Traçat barranc.

Promotor:
ALTAMENT DE MONTROIG DEL CAMP
Carretera de Colldejou, s/n
43300 Mont-roig del Camp (Tarragona)
Carrer de Sòria, 14
43892 Miami Platja (Tarragona)

PROJECTE EXECUTIU DE LES OBRES DE RENOVACIÓ DELS PAVIMENTS I SERVEIS DE L'AV. BARCELONA, FASE III, TRAM COMPRÈS ENTRE LA PL. TARRAGONA I L'AV. MARIA CRISTINA DE MIAMI PLATJA (TARRAGONA)

Equip redactor: GRUPO DAYHE DEVELOPMENT & INVESTMENT
c/ En Sanç, nº3-1
46001 València
www.grupodayhe.es

Per l'equip redactor:
José Fco. Bedmar del Peral
ETOP. Col. 18.442
Belén Orts Forte
ECCP. Col. 36.597

Escala: Original UNE A3 1:1.500

Data: Actualització Març de 2025

Títol del plànol: PLÀNOL TOPOGRÀFIC

Nº: 02.30

Full: 1 de 5

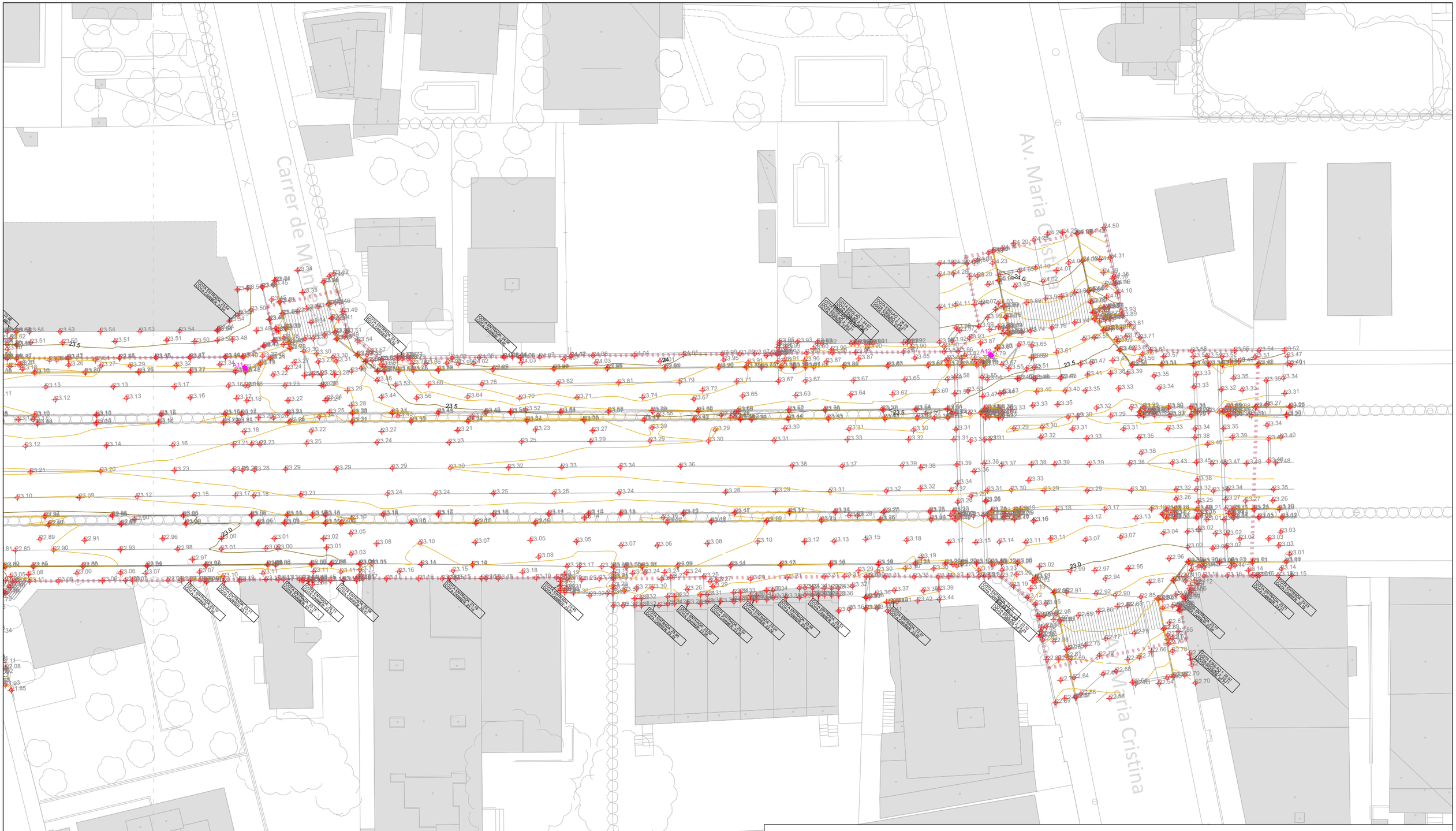
Carrer de Manuel Ballester
Av. Maria Cristina
Av. Maria Cristina
COTA ENTRADA 23.24
COTA SORRER 23.24
COTA ENTRADA 23.74
COTA SORRER 23.74
COTA ENTRADA 23.96
COTA SORRER 23.96
COTA ENTRADA 24.41
COTA SORRER 24.41
COTA ENTRADA 24.46
COTA SORRER 24.46
COTA ENTRADA 24.47
COTA SORRER 24.47
COTA ENTRADA 23.96
COTA SORRER 23.96
COTA ENTRADA 23.71
COTA SORRER 23.71
COTA ENTRADA 23.46
COTA SORRER 23.46
COTA ENTRADA 23.21
COTA SORRER 23.21
COTA ENTRADA 23.46
COTA SORRER 23.46
COTA ENTRADA 23.96
COTA SORRER 23.96
COTA ENTRADA 24.46
COTA SORRER 24.46
COTA ENTRADA 24.96
COTA SORRER 24.96
COTA ENTRADA 25.46
COTA SORRER 25.46
COTA ENTRADA 25.96
COTA SORRER 25.96
COTA ENTRADA

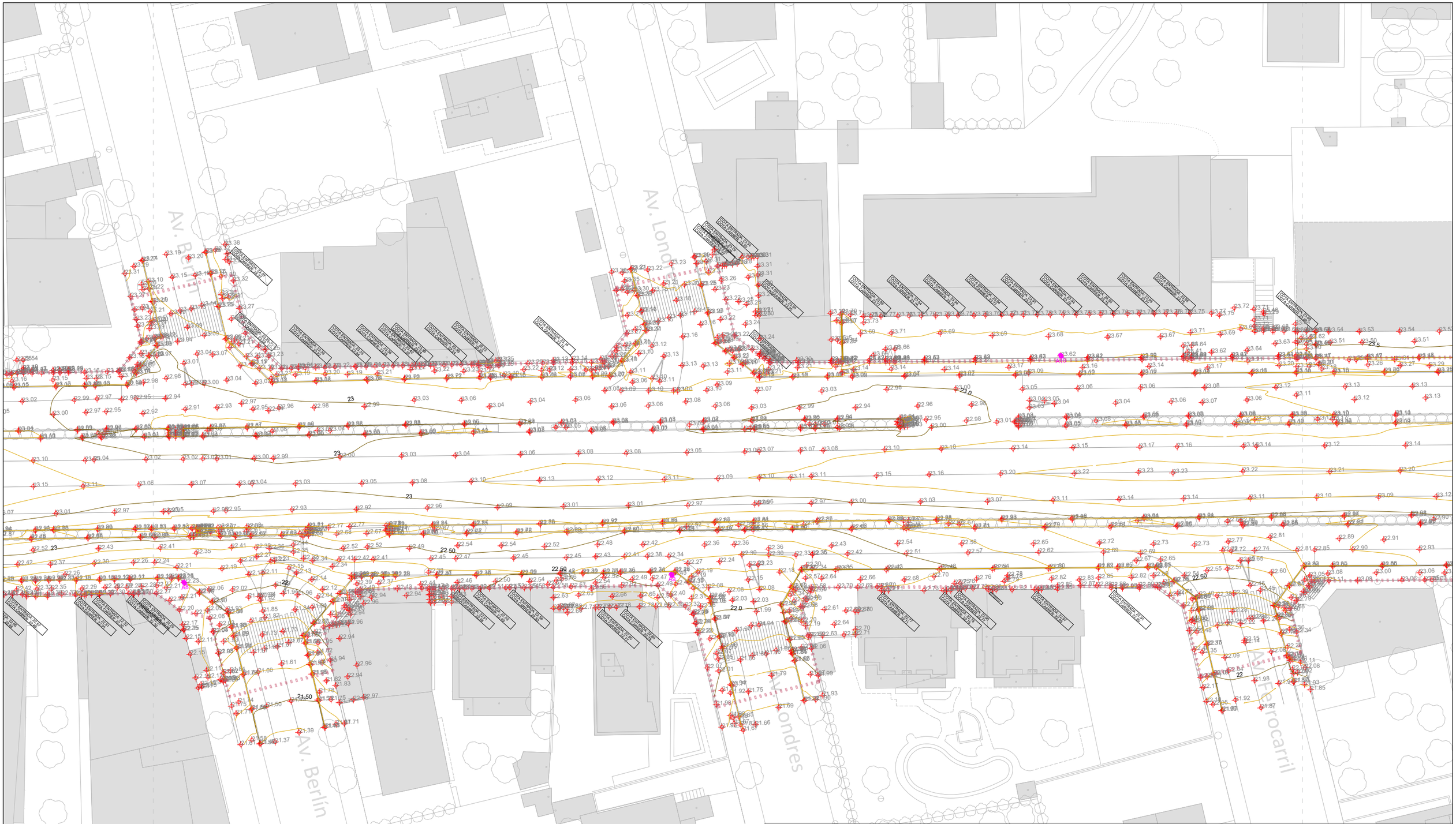
Av. Berlín
Av. Londres
Av. Barcelona
Av. Procarril
COTA ENTRADA 23.38
COTA CAMINO A 23.0
COTA ENTRADA 23.19
COTA CAMINO A 22.8
COTA ENTRADA 23.14
COTA CAMINO A 22.8
COTA ENTRADA 23.14
COTA CAMINO A 22.8
COTA ENTRADA 23.14

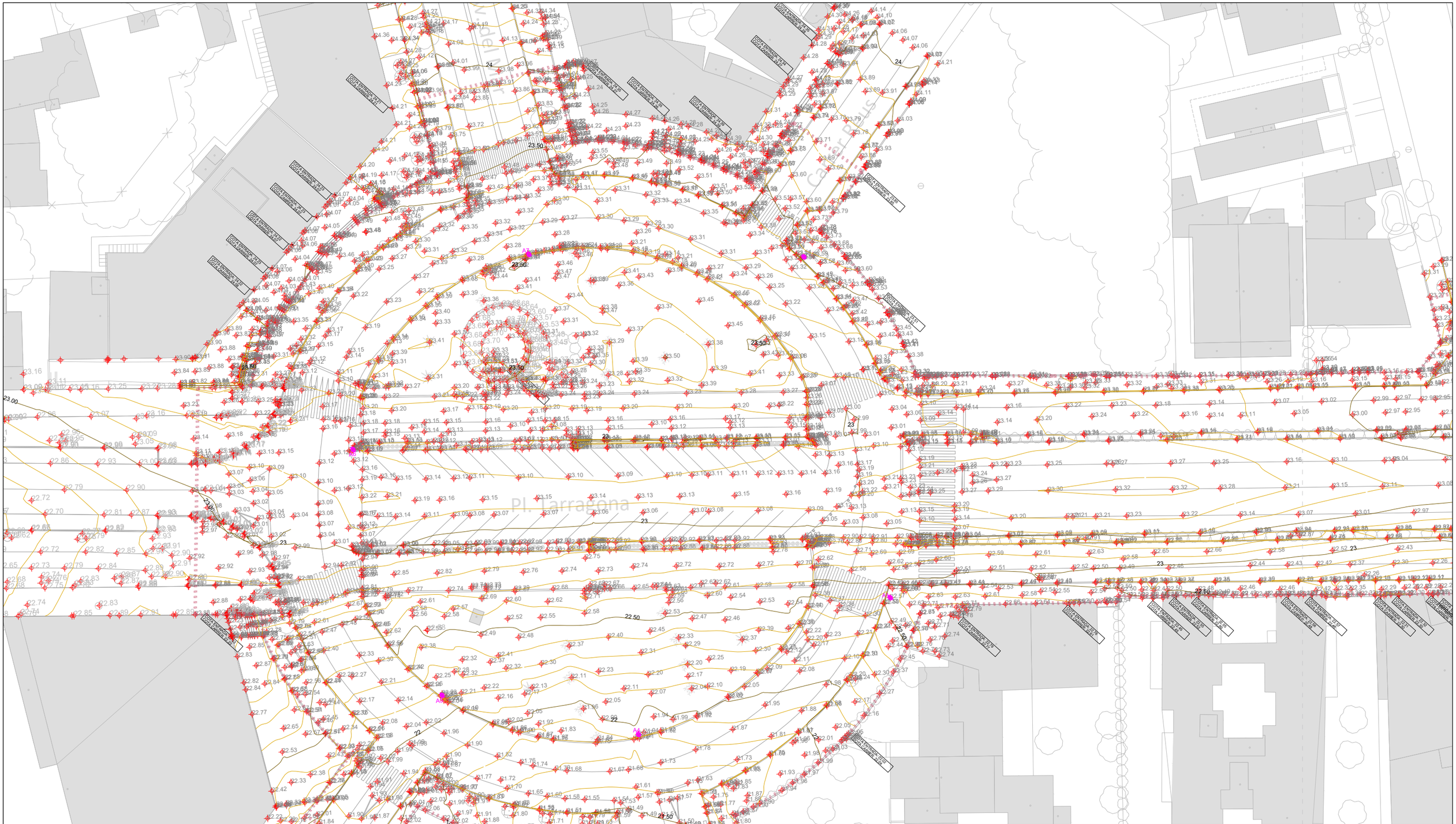
Pl. Tarragona
Carrer Dublin
Carrer dels Espenyals
COTA ENTRADA 24.50
COTA SORTIDA 24.00
COTA ENTRADA 24.00
COTA SORTIDA 23.50
COTA ENTRADA 23.50
COTA SORTIDA 23.00
COTA ENTRADA 23.00
COTA SORTIDA 22.50
COTA ENTRADA 22.50
COTA SORTIDA 22.00
COTA ENTRADA 22.00
COTA SORTIDA 21.50
COTA ENTRADA 21.50
COTA SORTIDA 21.00
COTA ENTRADA 21.00
COTA SORTIDA 20.50
COTA ENTRADA 20.50
COTA SORTIDA 20.00
COTA ENTRADA 20.00
COTA SORTIDA 19.50
COTA ENTRADA 19.50
COTA SORTIDA 19.00
COTA ENTRADA 19.00
COTA SORTIDA 18.50
COTA ENTRADA 18.50
COTA SORTIDA 18.00
COTA ENTRADA 18.00
COTA SORTIDA 17.50
COTA ENTRADA 17.50
COTA SORTIDA 17.00
COTA ENTRADA 17.00
COTA SORTIDA 16.50
COTA ENTRADA 16.50
COTA SORTIDA 16.00
COTA ENTRADA 16.00
COTA SORTIDA 15.50
COTA ENTRADA 15.50
COTA SORTIDA 15.00
COTA ENTRADA 15.00
COTA SORTIDA 14.50
COTA ENTRADA 14.50
COTA SORTIDA 14.00
COTA ENTRADA 14.00
COTA SORTIDA 13.50
COTA ENTRADA 13.50
COTA SORTIDA 13.00
COTA ENTRADA 13.00
COTA SORTIDA 12.50
COTA ENTRADA 12.50
COTA SORTIDA 12.00
COTA ENTRADA 12.00
COTA SORTIDA 11.50
COTA ENTRADA 11.50
COTA SORTIDA 11.00
COTA ENTRADA 11.00
COTA SORTIDA 10.50
COTA ENTRADA 10.50
COTA SORTIDA 10.00
COTA ENTRADA 10.00
COTA SORTIDA 9.50
COTA ENTRADA 9.50
COTA SORTIDA 9.00
COTA ENTRADA 9.00
COTA SORTIDA 8.50
COTA ENTRADA 8.50
COTA SORTIDA 8.00
COTA ENTRADA 8.00
COTA SORTIDA 7.50
COTA ENTRADA 7.50
COTA SORTIDA 7.00
COTA ENTRADA 7.00
COTA SORTIDA 6.50
COTA ENTRADA 6.50
COTA SORTIDA 6.00
COTA ENTRADA 6.00
COTA SORTIDA 5.50
COTA ENTRADA 5.50
COTA SORTIDA 5.00
COTA ENTRADA 5.00
COTA SORTIDA 4.50
COTA ENTRADA 4.50
COTA SORTIDA 4.00
COTA ENTRADA 4.00
COTA SORTIDA 3.50
COTA ENTRADA 3.50
COTA SORTIDA 3.00
COTA ENTRADA 3.00
COTA SORTIDA 2.50
COTA ENTRADA 2.50
COTA SORTIDA 2.00
COTA ENTRADA 2.00
COTA SORTIDA 1.50
COTA ENTRADA 1.50
COTA SORTIDA 1.00
COTA ENTRADA 1.00
COTA SORTIDA 0.50
COTA ENTRADA 0.50
COTA SORTIDA 0.00
COTA ENTRADA 0.00
COTA SORTIDA -0.50
COTA ENTRADA -0.50
COTA SORTIDA -1.00
COTA ENTRADA -1.00
COTA SORTIDA -1.50
COTA ENTRADA -1.50
COTA SORTIDA -2.00
COTA ENTRADA -2.00
COTA SORTIDA -2.50
COTA ENTRADA -2.50
COTA SORTIDA -3.00
COTA ENTRADA -3.00
COTA SORTIDA

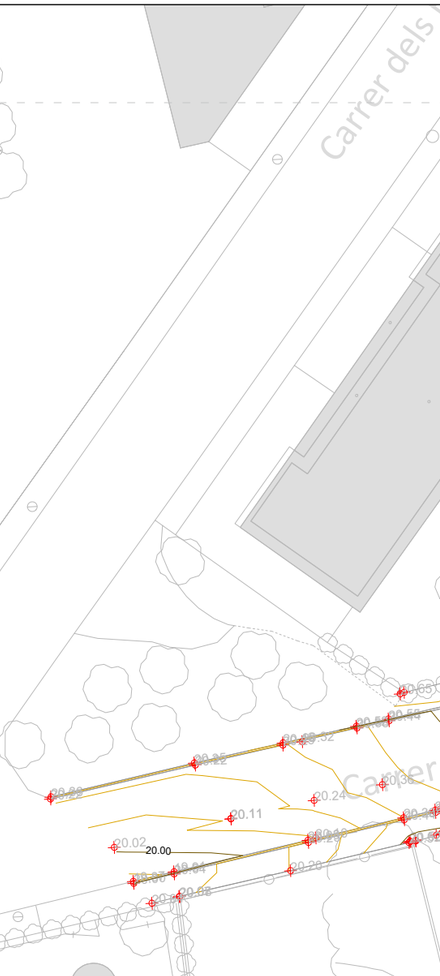

Base replanteo	x (U.T.M.)	y (U.T.M.)	h (Ortomètrica)
A1	326,782.139	4,541,903.561	22.572
A2	326,833.892	4,541,815.886	19.951
A3	326,903.511	4,541,774.161	18.188
A4	326,768.642	4,541,865.412	21.970
A5	326,744.324	4,541,850.949	22.235
A6	326,711.743	4,541,868.327	23.141
A7	326,711.785	4,541,905.412	23.409
A8	326,843.055	4,541,961.184	22.227
A9	326,893.484	4,542,008.085	22.450
A10	326,913.651	4,542,067.874	23.621
A11	326,965.493	4,542,112.297	23.313
A12	327,042.628	4,542,184.154	23.790

LLEGENDA

- Límit del projecte. Àmbit d'actuació general.
- Base de replanteig (U.T.M. ETRS89).
- Punts amb cota (m).
- Corbes de nivell directores (cada 100 cm).
- Corbes de nivell secundàries (cada 20 cm).
- Traçat barranc.

Promotor:
AJUNTAMENT DE MONT-ROIG DEL CAMP
Carretera de Coldejou, s/n
43300 Mont-roig del Camp (Tarragona)
Carrer de Sòria, 14
43892 Miami Platja (Tarragona)

PROJECTE EXECUTIU DE LES OBRES DE RENOVACIÓ DELS PAVIMENTS I SERVEIS DE L'AV. BARCELONA, FASE III, TRAM COMPRÈS ENTRE LA PL. TARRAGONA I L'AV. MARIA CRISTINA DE MIAMI PLATJA (TARRAGONA)

Equip redactor: GRUPO DAYHE DEVELOPMENT & INVESTMENT
c/ En Sanç, nº3-1
46001 València
www.grupodayhe.es

Per l'equip redactor:
José Fco. Bedmar del Peral
ETOP. Col. 18.442
Belén Orts Forte
ECCP. Col. 36.597

Escala: 1:500 (Original UNE A3)

Data: Actualització Març de 2025

Títol del plànol: PLÀNOL TOPOGRÀFIC

Nº: 02.30

Full: 5 de 5

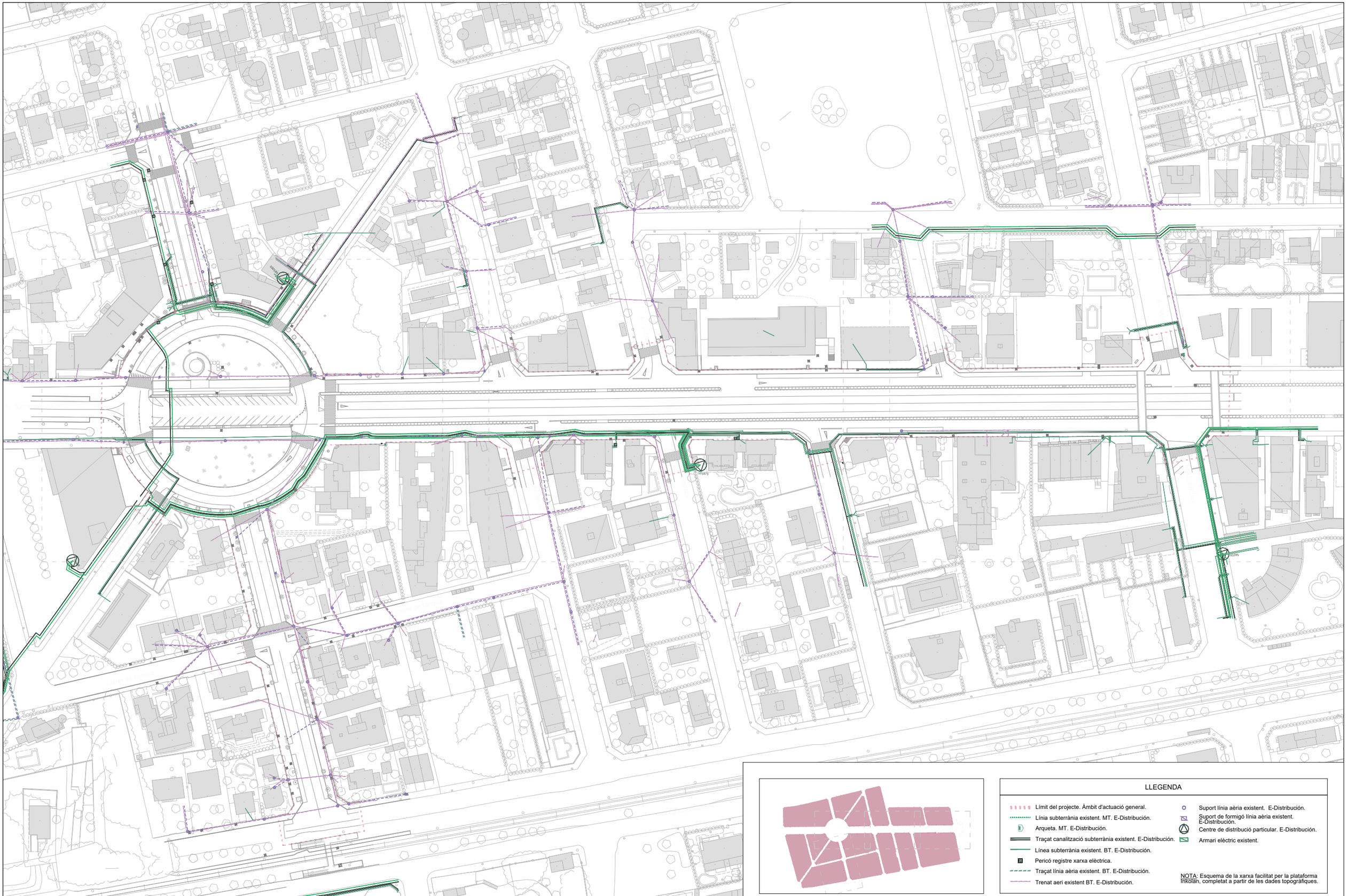

LLEGENDA

- Límit del projecte. Àmbit d'actuació general.
- Línia subterrània existent. MT. E-Distribución.
- Arqueta. MT. E-Distribución.
- Traçat canalització subterrània existent. E-Distribución.
- Línea subterrània existent. BT. E-Distribución.
- Pericó registre xarxa elèctrica.
- Traçat línia aèria existent. BT. E-Distribución.
- Trenat aeri existent BT. E-Distribución.
- Suport línia aèria existent. E-Distribución.
- Suport de formigó línia aèria existent. E-Distribución.
- Centre de distribució particular. E-Distribución.
- Armari elèctric existent.

NOTA: Esquema de la xarxa facilitat per la plataforma linkolan, completat a partir de les dades topogràfiques.

Promotor:
AJUNTAMENT DE MONTBRIÓ DEL CAMP
Carretera de Colldejou, s/n
43300 Montroig del Camp (Tarragona)
Carrer de Sòria, 14
43892 Miami Platja (Tarragona)

PROJECTE EXECUTIU DE LES OBRES DE RENOVACIÓ DELS PAVIMENTS I SERVEIS DE L'AV. BARCELONA, FASE III, TRAM COMPRÈS ENTRE LA PL. TARRAGONA I L'AV. MARIA CRISTINA DE MIAMI PLATJA (TARRAGONA)

Equip redactor: GRUPO DAYHE DEVELOPMENT & INVESTMENT
c/ En Sanç, nº3-1
46001 València
www.grupodayhe.es

Per l'equip redactor:
José Fco. Bedmar del Peral
ETOP. Col. 18.442
Belén Orts Forte
ECCP. Col. 36.597

Escala: Original UNE A3 1:1.500

Data: Actualització Març de 2025

Títol del plànol: ESTAT ACTUAL. SERVEIS EXISTENTS. XARXA ELÈCTRICA.

Nº: 02.41

Full: 1 de 5



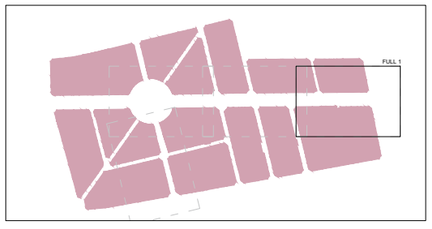

LLEGENDA

- Límit del projecte. Àmbit d'actuació general.
- Línia subterrània existent. MT. E-Distribución.
- Arqueta. MT. E-Distribución.
- Traçat canalització subterrània existent. E-Distribución.
- Línea subterrània existent. BT. E-Distribución.
- Pericó registre xarxa elèctrica.
- Traçat línia aèria existent. BT. E-Distribución.
- Trenat aeri existent BT. E-Distribución.
- Suport línia aèria existent. E-Distribución.
- Suport de formigó línia aèria existent. E-Distribución.
- Centre de distribució particular. E-Distribución.
- Armari elèctric existent.

NOTA: Esquema de la xarxa facilitat per la plataforma Inkolan, completat a partir de les dades topogràfiques.

Promotor: AJUNTAMENT DEL MONTROIG DEL CAMP
Carretera de Colldejou, s/n
43300 Mont-roig del Camp (Tarragona)
Carrer de Sòria, 14
43892 Miami Platja (Tarragona)

PROJECTE EXECUTIU DE LES OBRES DE RENOVACIÓ DELS PAVIMENTS I SERVEIS DE L'AV. BARCELONA, FASE III, TRAM COMPRÈS ENTRE LA PL. TARRAGONA I L'AV. MARIA CRISTINA DE MIAMI PLATJA (TARRAGONA)

Equip redactor: GRUPO DAYHE DEVELOPMENT & INVESTMENT
c/ En Sanç, nº3-1
46001 València
www.grupodayhe.es

Per l'equip redactor:
José Fco. Bedmar del Peral
ETOP. Col. 18.442
Belén Orts Forte
ECCP. Col. 36.597

Escala: Original UNE A3 1:500

Data: Actualització Març de 2025

Títol del plànol: ESTAT ACTUAL. SERVEIS EXISTENTS. XARXA ELÈCTRICA.

Nº: 02.41

Full: 2 de 5

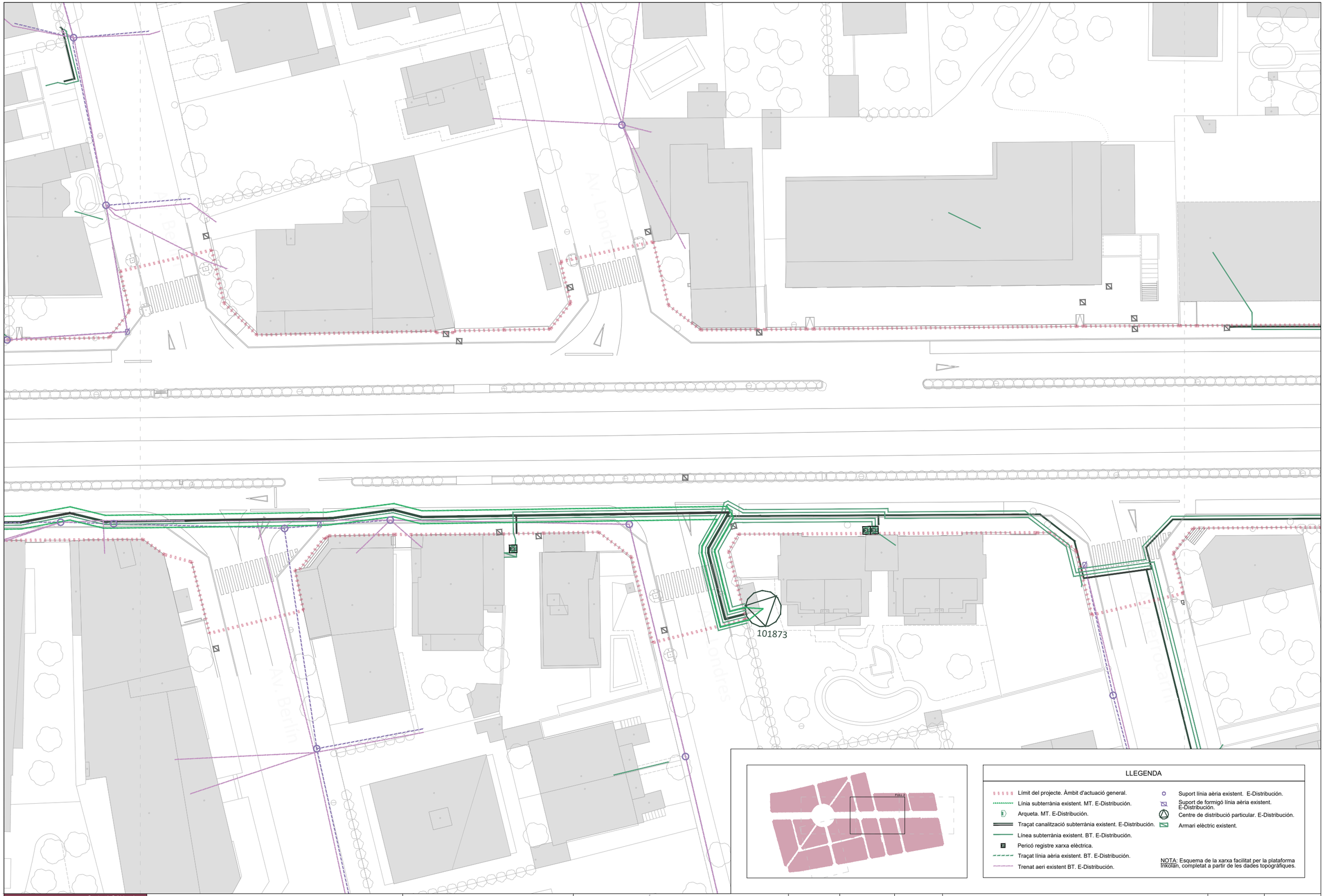

LLEGENDA

- Límit del projecte. Àmbit d'actuació general.
- Línia subterrània existent. MT. E-Distribución.
- Arqueta. MT. E-Distribución.
- Traçat canalització subterrània existent. E-Distribución.
- Línea subterrània existent. BT. E-Distribución.
- Pericó registre xarxa elèctrica.
- Traçat línia aèria existent. BT. E-Distribución.
- Trenat aeri existent BT. E-Distribución.
- Suport línia aèria existent. E-Distribución.
- Suport de formigó línia aèria existent. E-Distribución.
- Centre de distribució particular. E-Distribución.
- Armari elèctric existent.

NOTA: Esquema de la xarxa facilitat per la plataforma Inkolan, completat a partir de les dades topogràfiques.

Promotor: ALUNTAMENT DE MONTBRIÓ DEL CAMP — Carretera de Colldejou, s/n 43300 Mont-roig del Camp (Tarragona) — Carrer de Sòria, 14 43892 Miami Platja (Tarragona)	**PROJECTE EXECUTIU** DE LES OBRES DE RENOVACIÓ DELS PAVIMENTS I SERVEIS DE L'AV. BARCELONA, FASE III, TRAM COMPRÈS ENTRE LA PL. TARRAGONA I L'AV. MARIA CRISTINA DE MIAMI PLATJA (TARRAGONA)	Equip redactor: GRUPO DAYHE DEVELOPMENT & INVESTMENT — c/ En Sanç, nº3-1 46001 València www.grupodayhe.es	Per l'equip redactor: José Fco. Bedmar del Peral ETOP. Col. 18.442 — Belén Orts Forte ECCP. Col. 36.597	Escala: Original UNE A3 1:500	Data: Actualització Març de 2025		Títol del plànol: ESTAT ACTUAL. SERVEIS EXISTENTS. XARXA ELÈCTRICA.	Nº: 02.41	Full: 3 de 5

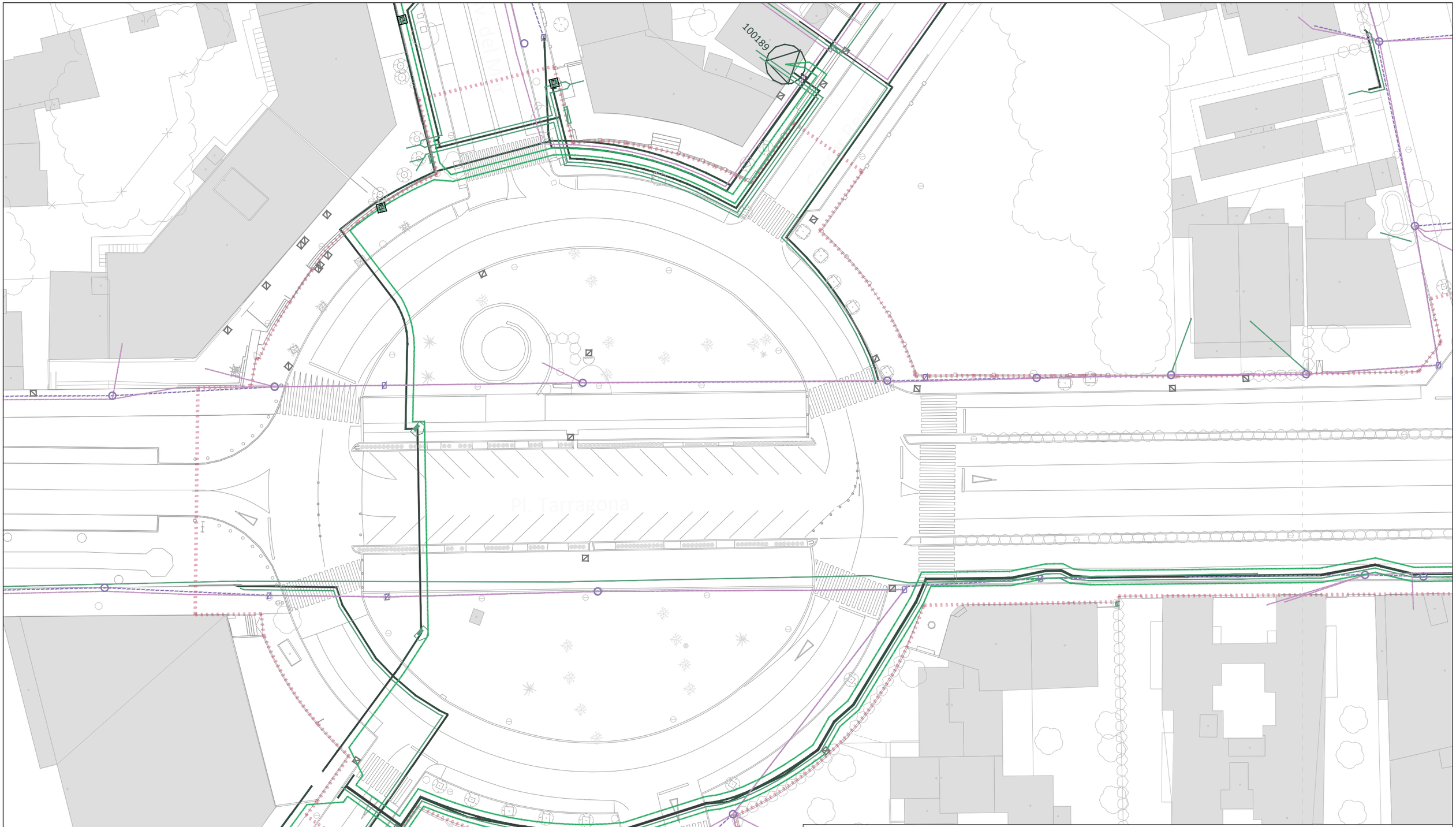

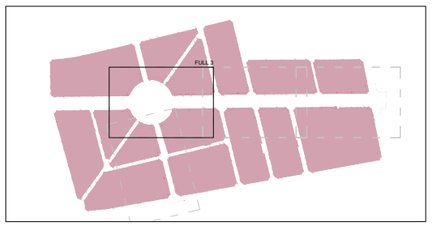

LLEGENDA

- Límit del projecte. Àmbit d'actuació general.
- Línia subterrània existent. MT. E-Distribución.
- Arqueta. MT. E-Distribución.
- Traçat canalització subterrània existent. E-Distribución.
- Línea subterrània existent. BT. E-Distribución.
- Pericó registre xarxa elèctrica.
- Traçat línia aèria existent. BT. E-Distribución.
- Trenat aeri existent BT. E-Distribución.
- Suport línia aèria existent. E-Distribución.
- Suport de formigó línia aèria existent. E-Distribución.
- Centre de distribució particular. E-Distribución.
- Armari elèctric existent.

NOTA: Esquema de la xarxa facilitat per la plataforma linkolan, completat a partir de les dades topogràfiques.

Promotor: ALLUNTAMENT DE MONT-ROIG DEL CAMP — Carretera de Colldejou, s/n 43300 Mont-roig del Camp (Tarragona) — Carrer de Sòria, 14 43892 Miami Platja (Tarragona)	**PROJECTE EXECUTIU** DE LES OBRES DE RENOVACIÓ DELS PAVIMENTS I SERVEIS DE L'AV. BARCELONA, FASE III, TRAM COMPRÈS ENTRE LA PL. TARRAGONA I L'AV. MARIA CRISTINA DE MIAMI PLATJA (TARRAGONA)	Equip redactor: GRUPO DAYHE DEVELOPMENT & INVESTMENT — c/ En Sanç, nº3-1 46001 València www.grupodayhe.es	Per l'equip redactor: José Fco. Bedmar del Peral ETOP. Col. 18.442 — Belén Orts Forte ECCP. Col. 36.597	Escala: Original UNE A3 1:500	Data: Actualització Març de 2025		Títol del plànol: ESTAT ACTUAL. SERVEIS EXISTENTS. XARXA ELÈCTRICA.	Nº: 02.41	Full: 4 de 5



LLEGENDA

- Límit del projecte. Àmbit d'actuació general.
- Línia subterrània existent. MT. E-Distribución.
- Arqueta. MT. E-Distribución.
- Traçat canalització subterrània existent. E-Distribución.
- Línea subterrània existent. BT. E-Distribución.
- Pericó registre xarxa elèctrica.
- Traçat línia aèria existent. BT. E-Distribución.
- Trenat aeri existent BT. E-Distribución.
- Suport línia aèria existent. E-Distribución.
- Suport de formigó línia aèria existent. E-Distribución.
- Centre de distribució particular. E-Distribución.
- Armari elèctric existent.

NOTA: Esquema de la xarxa facilitat per la plataforma Inkolan, completat a partir de les dades topogràfiques.

Promotor: ALUNTAMENT DE MONTROIG DEL CAMP — Carretera de Colldejou, s/n 43300 Mont-roig del Camp (Tarragona); Carrer de Sòria, 14 43892 Miami Platja (Tarragona)	**PROJECTE EXECUTIU** DE LES OBRES DE RENOVACIÓ DELS PAVIMENTS I SERVEIS DE L'AV. BARCELONA, FASE III, TRAM COMPRÈS ENTRE LA PL. TARRAGONA I L'AV. MARIA CRISTINA DE MIAMI PLATJA (TARRAGONA)	Equip redactor: GRUPO DAYHE DEVELOPMENT & INVESTMENT — c/ En Sanç, nº3-1 46001 València www.grupodayhe.es	Per l'equip redactor: José Fco. Bedmar del Peral ETOP. Col. 18.442; Belén Orts Forte ECCP. Col. 36.597	Escala: Original UNE A3 1:500	Data: Actualització Març de 2025		Títol del plànol: ESTAT ACTUAL. SERVEIS EXISTENTS. XARXA ELÈCTRICA.	Nº: 02.41	Full: 5 de 5

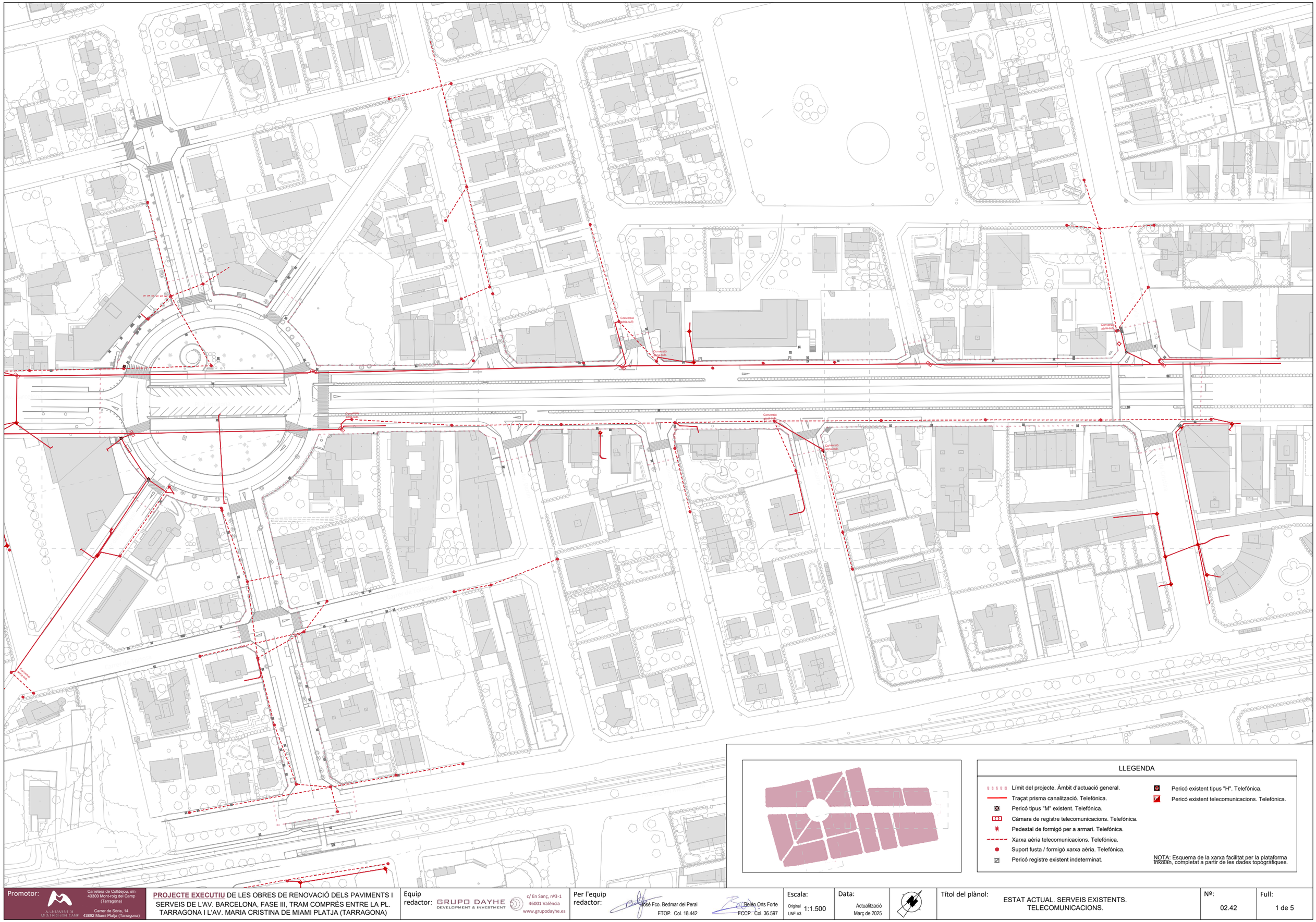

LLEGENDA

- Límit del projecte. Àmbit d'actuació general.
- Traçat prisma canalització. Telefónica.
- Pericó tipus "M" existent. Telefónica.
- Càmara de registre telecomunicacions. Telefónica.
- Pedestal de formigó per a armari. Telefónica.
- Xarxa aèria telecomunicacions. Telefónica.
- Suport fusta / formigó xarxa aèria. Telefónica.
- Pericó registre existent indeterminat.
- Pericó existent tipus "H". Telefónica.
- Pericó existent telecomunicacions. Telefónica.

NOTA: Esquema de la xarxa facilitat per la plataforma Inkolan, completat a partir de les dades topogràfiques.

Promotor: ALLUNTAMENT DE MONTBRIÓ DEL CAMP — Carretera de Colldejou, s/n 43300 Mont-roig del Camp (Tarragona) — Carrer de Sòria, 14 43892 Miami Platja (Tarragona)	**PROJECTE EXECUTIU** DE LES OBRES DE RENOVACIÓ DELS PAVIMENTS I SERVEIS DE L'AV. BARCELONA, FASE III, TRAM COMPRÈS ENTRE LA PL. TARRAGONA I L'AV. MARIA CRISTINA DE MIAMI PLATJA (TARRAGONA)	Equip redactor: GRUPO DAYHE DEVELOPMENT & INVESTMENT — c/ En Sanç, nº3-1 46001 València www.grupodayhe.es	Per l'equip redactor: José Fco. Bedmar del Peral ETOP. Col. 18.442 — Belén Orts Forte ECCP. Col. 36.597	Escala: Original UNE A3 1:1.500	Data: Actualització Març de 2025	Títol del plànol: ESTAT ACTUAL. SERVEIS EXISTENTS. TELECOMUNICACIONS.	Nº: 02.42	Full: 1 de 5

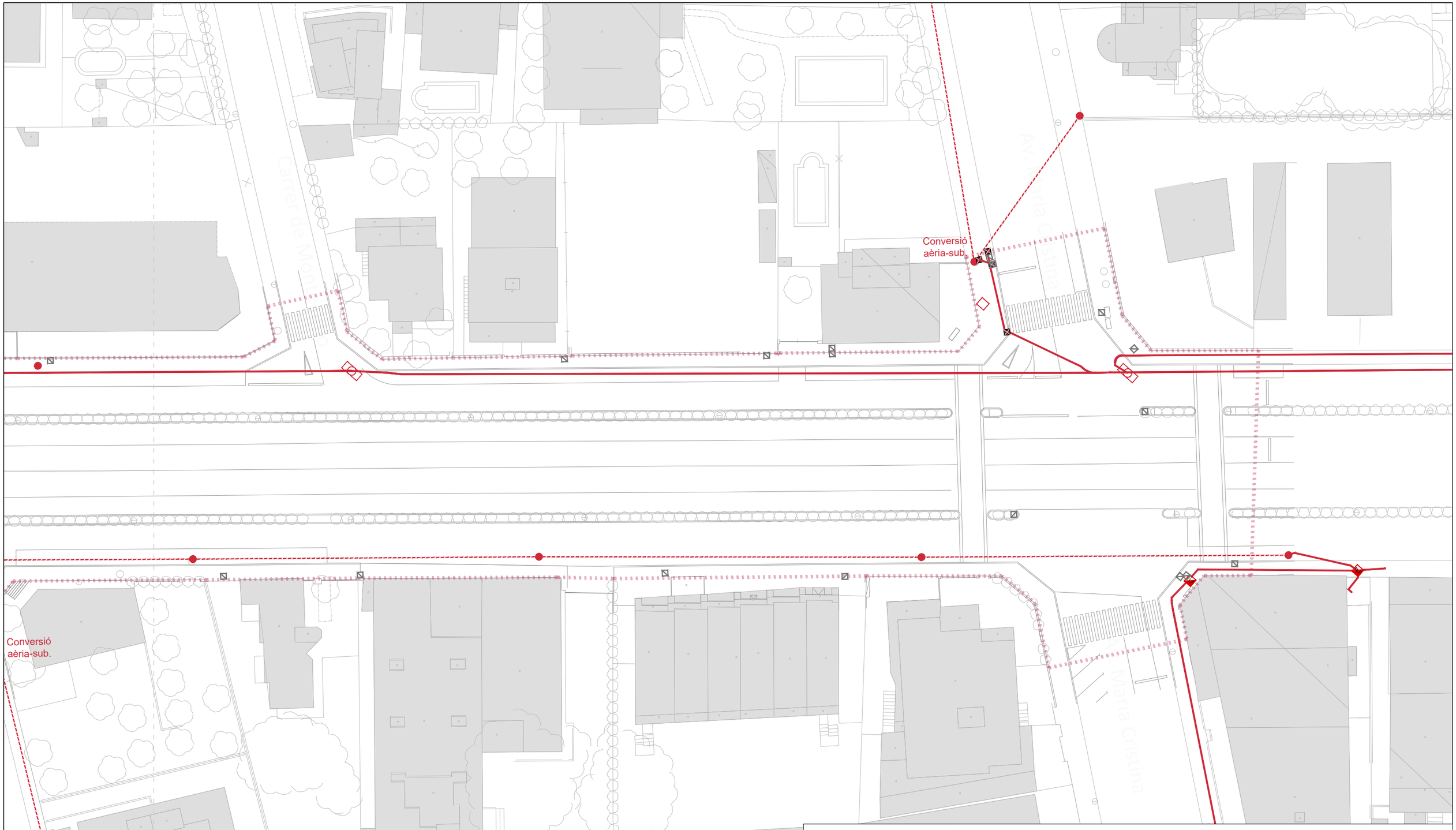

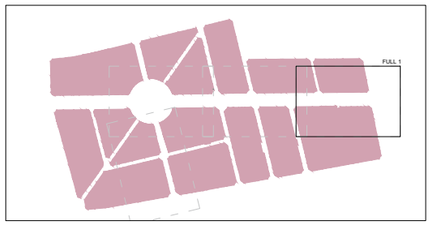

LLEGENDA

- Límit del projecte. Àmbit d'actuació general.
- Traçat prisma canalització. Telefónica.
- Pericó tipus "M" existent. Telefónica.
- Càmara de registre telecomunicacions. Telefónica.
- Pedestal de formigó per a armari. Telefónica.
- Xarxa aèria telecomunicacions. Telefónica.
- Suport fusta / formigó xarxa aèria. Telefónica.
- Pericó registre existent indeterminat.
- Pericó existent tipus "H". Telefónica.
- Pericó existent telecomunicacions. Telefónica.

NOTA: Esquema de la xarxa facilitat per la plataforma Inkolan, completat a partir de les dades topogràfiques.

Promotor: AJUNTAMENT DEL MONTROIG DEL CAMP
Carretera de Colldejou, s/n
43300 Mont-roig del Camp (Tarragona)
Carrer de Sòria, 14
43892 Miami Platja (Tarragona)

PROJECTE EXECUTIU DE LES OBRES DE RENOVACIÓ DELS PAVIMENTS I SERVEIS DE L'AV. BARCELONA, FASE III, TRAM COMPRÈS ENTRE LA PL. TARRAGONA I L'AV. MARIA CRISTINA DE MIAMI PLATJA (TARRAGONA)

Equip redactor: GRUPO DAYHE DEVELOPMENT & INVESTMENT
c/ En Sanç, nº3-1
46001 València
www.grupodayhe.es

Per l'equip redactor:
José Fco. Bedmar del Peral
ETOP. Col. 18.442
Belén Orts Forte
ECCP. Col. 36.597

Escala: Original UNE A3 1:500

Data: Actualització Març de 2025

Títol del plànol: ESTAT ACTUAL. SERVEIS EXISTENTS. TELECOMUNICACIONS.

Nº: 02.42

Full: 2 de 5

Conversió aèria-sub.

Conversió aèria-sub.

Conversió aèria-sub.

Conversió aèria-sub.

Av. Berlín

Av. Londres

Ferrocarril

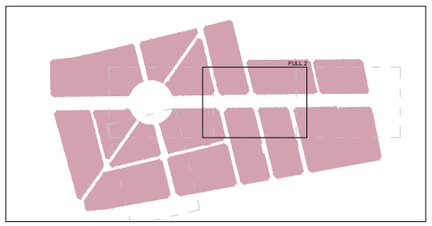

LLEGENDA

- Límit del projecte. Àmbit d'actuació general.
- Traçat prisma canalització. Telefónica.
- Pericó tipus "M" existent. Telefónica.
- Càmara de registre telecomunicacions. Telefónica.
- Pedestal de formigó per a armari. Telefónica.
- Xarxa aèria telecomunicacions. Telefónica.
- Suport fusta / formigó xarxa aèria. Telefónica.
- Pericó registre existent indeterminat.
- Pericó existent tipus "H". Telefónica.
- Pericó existent telecomunicacions. Telefónica.

NOTA: Esquema de la xarxa facilitat per la plataforma Inkolan, completat a partir de les dades topogràfiques.

Promotor:
ALTAMENT DE MONTROIG DEL CAMP
Carretera de Coldejou, s/n
43300 Mont-roig del Camp (Tarragona)
Carrer de Sòria, 14
43892 Miami Platja (Tarragona)

PROJECTE EXECUTIU DE LES OBRES DE RENOVACIÓ DELS PAVIMENTS I SERVEIS DE L'AV. BARCELONA, FASE III, TRAM COMPRÈS ENTRE LA PL. TARRAGONA I L'AV. MARIA CRISTINA DE MIAMI PLATJA (TARRAGONA)

Equip redactor: GRUPO DAYHE DEVELOPMENT & INVESTMENT
c/ En Sanç, nº3-1
46001 València
www.grupodayhe.es

Per l'equip redactor:
José Fco. Bedmar del Peral
ETOP. Col. 18.442
Belén Orts Forte
ECCP. Col. 36.597

Escala: Original UNE A3 1:500

Data: Actualització Març de 2025

Títol del plànol: ESTAT ACTUAL. SERVEIS EXISTENTS. TELECOMUNICACIONS.

Nº: 02.42

Full: 3 de 5

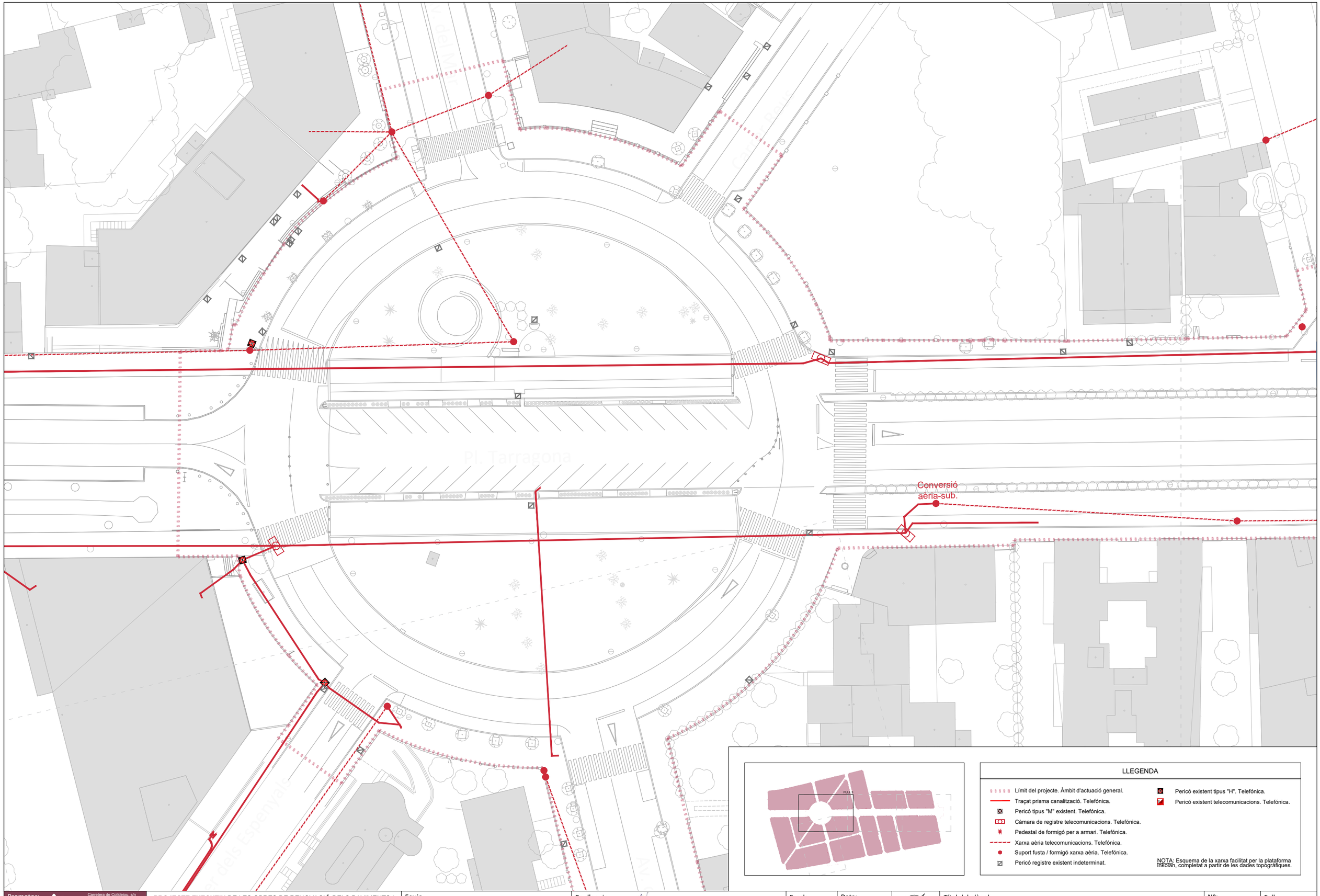

LLEGENDA

- Límit del projecte. Àmbit d'actuació general.
- Traçat prisma canalització. Telefónica.
- Pericó tipus "M" existent. Telefónica.
- Càmara de registre telecomunicacions. Telefónica.
- Pedestal de formigó per a armari. Telefónica.
- Xarxa aèria telecomunicacions. Telefónica.
- Suport fusta / formigó xarxa aèria. Telefónica.
- Pericó registre existent indeterminat.
- Pericó existent tipus "H". Telefónica.
- Pericó existent telecomunicacions. Telefónica.

NOTA: Esquema de la xarxa facilitat per la plataforma Inkolan, completat a partir de les dades topogràfiques.

Promotor: ALLUNTAMENT DE MONTROIG DEL CAMP — Carretera de Colldejou, s/n 43300 Mont-roig del Camp (Tarragona) — Carrer de Sòria, 14 43892 Miami Platja (Tarragona)	PROJECTE EXECUTIU DE LES OBRES DE RENOVACIÓ DELS PAVIMENTS I SERVEIS DE L'AV. BARCELONA, FASE III, TRAM COMPRÈS ENTRE LA PL. TARRAGONA I L'AV. MARIA CRISTINA DE MIAMI PLATJA (TARRAGONA)	Equip redactor: GRUPO DAYHE DEVELOPMENT & INVESTMENT — c/ En Sanç, nº3-1 46001 València www.grupodayhe.es	Per l'equip redactor: José Fco. Bedmar del Peral ETOP. Col. 18.442 — Belén Orts Forte ECCP. Col. 36.597	Escala: Original UNE A3 1:500	Data: Actualització Març de 2025		Títol del plànol: ESTAT ACTUAL. SERVEIS EXISTENTS. TELECOMUNICACIONS.	Nº: 02.42	Full: 4 de 5

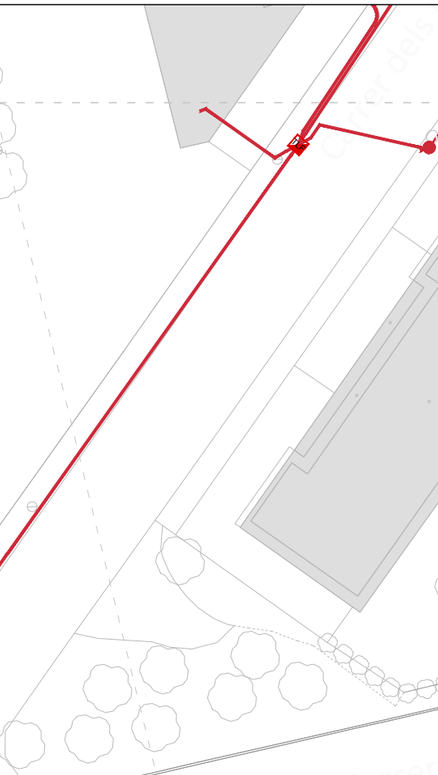

LLEGENDA

- Límit del projecte. Àmbit d'actuació general.
- Traçat prisma canalització. Telefónica.
- Pericó tipus "M" existent. Telefónica.
- Càmara de registre telecomunicacions. Telefónica.
- Pedestal de formigó per a armari. Telefónica.
- Xarxa aèria telecomunicacions. Telefónica.
- Suport fusta / formigó xarxa aèria. Telefónica.
- Pericó registre existent indeterminat.
- Pericó existent tipus "H". Telefónica.
- Pericó existent telecomunicacions. Telefónica.

NOTA: Esquema de la xarxa facilitat per la plataforma Inkolan, completat a partir de les dades topogràfiques.

Promotor: ALLUNTAMENT DE MONT-ROIG DEL CAMP Carretera de Colldejou, s/n 43300 Mont-roig del Camp (Tarragona) Carrer de Sòria, 14 43892 Miami Platja (Tarragona)	**PROJECTE EXECUTIU** DE LES OBRES DE RENOVACIÓ DELS PAVIMENTS I SERVEIS DE L'AV. BARCELONA, FASE III, TRAM COMPRÈS ENTRE LA PL. TARRAGONA I L'AV. MARIA CRISTINA DE MIAMI PLATJA (TARRAGONA)	Equip redactor: GRUPO DAYHE DEVELOPMENT & INVESTMENT c/ En Sanç, nº3-1 46001 València www.grupodayhe.es	Per l'equip redactor: José Fco. Bedmar del Peral ETOP. Col. 18.442 Belén Orts Forte ECCP. Col. 36.597	Escala: Original 1:500 UNE A3	Data: Actualització Març de 2025	Títol del plànol: ESTAT ACTUAL. SERVEIS EXISTENTS. TELECOMUNICACIONS.	Nº: 02.42	Full: 5 de 5

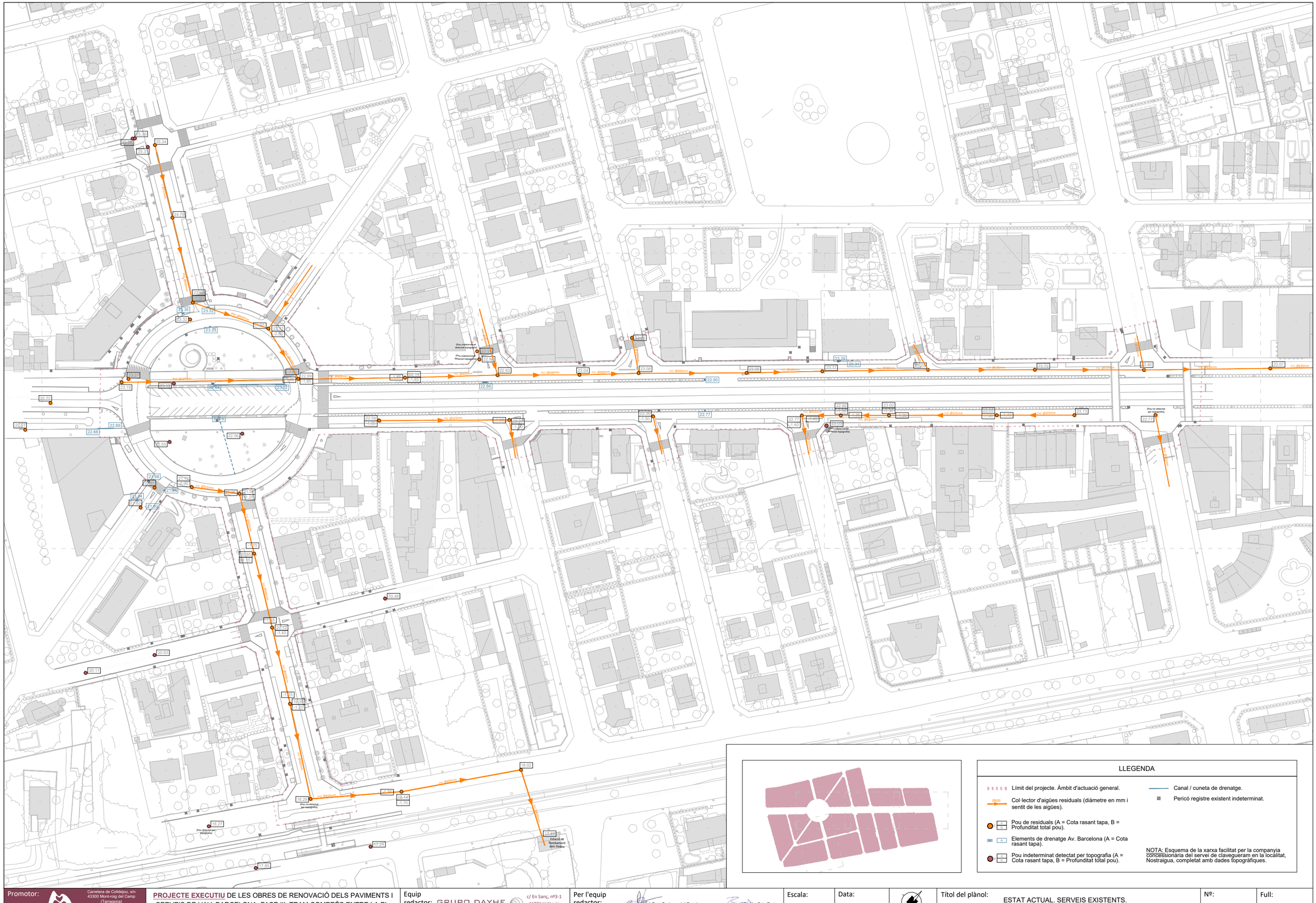

LLEGENDA

- Límit del projecte. Àmbit d'actuació general.
- Col·lector d'aigües residuals (diàmetre en mm i sentit de les aigües).
- Pou de residuals (A = Cota rasant tapa, B = Profunditat total pou).
- Elements de drenatge Av. Barcelona (A = Cota rasant tapa).
- Pou indeterminat detectat per topografia (A = Cota rasant tapa, B = Profunditat total pou).
- Canal / cuneta de drenatge.
- Pericó registre existent indeterminat.

NOTA: Esquema de la xarxa facilitat per la companyia concessionària del servei de clavegueram en la localitat, Nostraigua, completat amb dades topogràfiques.

Promotor: ALUNTAMENT DE MONTROIG DEL CAMP — Carretera de Colldejou, s/n 43300 Mont-roig del Camp (Tarragona) — Carrer de Sòria, 14 43892 Miami Platja (Tarragona)	**PROJECTE EXECUTIU** DE LES OBRES DE RENOVACIÓ DELS PAVIMENTS I SERVEIS DE L'AV. BARCELONA, FASE III, TRAM COMPRÈS ENTRE LA PL. TARRAGONA I L'AV. MARIA CRISTINA DE MIAMI PLATJA (TARRAGONA)	Equip redactor: GRUPO DAYHE DEVELOPMENT & INVESTMENT — c/ En Sanç, nº3-1 46001 València www.grupodayhe.es	Per l'equip redactor: José Fco. Bedmar del Peral ETOP. Col. 18.442 — Belén Orts Forte ECCP. Col. 36.597	Escala: Original UNE A3 1:1.500	Data: Actualització Març de 2025		Títol del plànol: ESTAT ACTUAL. SERVEIS EXISTENTS. CLAVEGUERAM.	Nº: 02.43	Full: 1 de 5

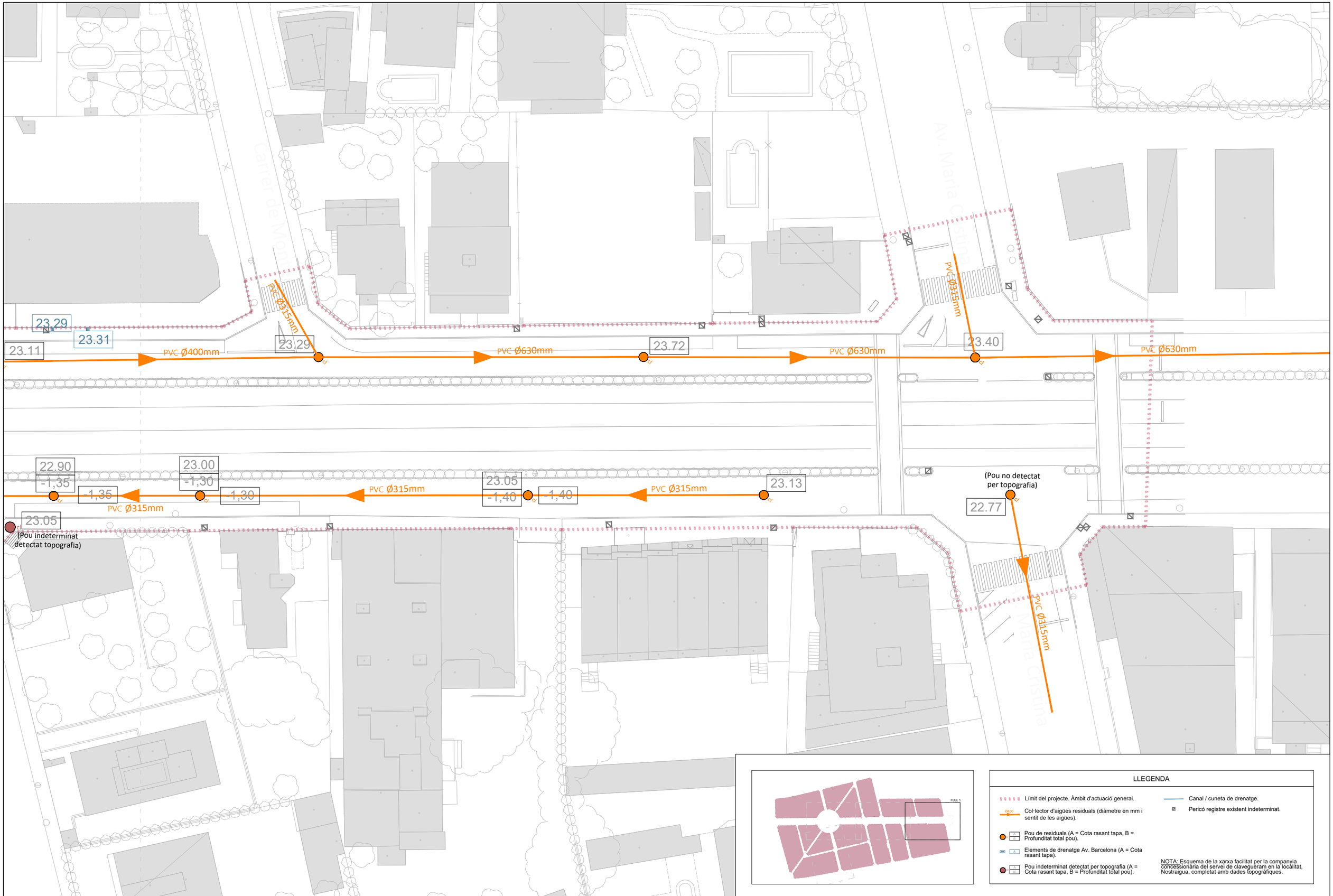

Promotor: ALCALDIA DE MIAMI PLATJA. Carretera de Colldejou, s/n 43300 Mont-roig del Camp (Tarragona). Carrer de Sòria, 14 43892 Miami Platja (Tarragona)	**PROJECTE EXECUTIU** DE LES OBRES DE RENOVACIÓ DELS PAVIMENTS I SERVEIS DE L'AV. BARCELONA, FASE III, TRAM COMPRÈS ENTRE LA PL. TARRAGONA I L'AV. MARIA CRISTINA DE MIAMI PLATJA (TARRAGONA)	Equip redactor: GRUPO DAYHE DEVELOPMENT & INVESTMENT. c/ En Sanç, nº3-1 46001 València www.grupodayhe.es	Per l'equip redactor: José Fco. Bedmar del Peral ETOP. Col. 18.442; Belén Orts Forte ECCP. Col. 36.597	Escala: Original UNE A3 1:500	Data: Actualització Març de 2025		Títol del plànol: ESTAT ACTUAL. SERVEIS EXISTENTS. CLAVEGUERAM.	Nº: 02.43	Full: 2 de 5

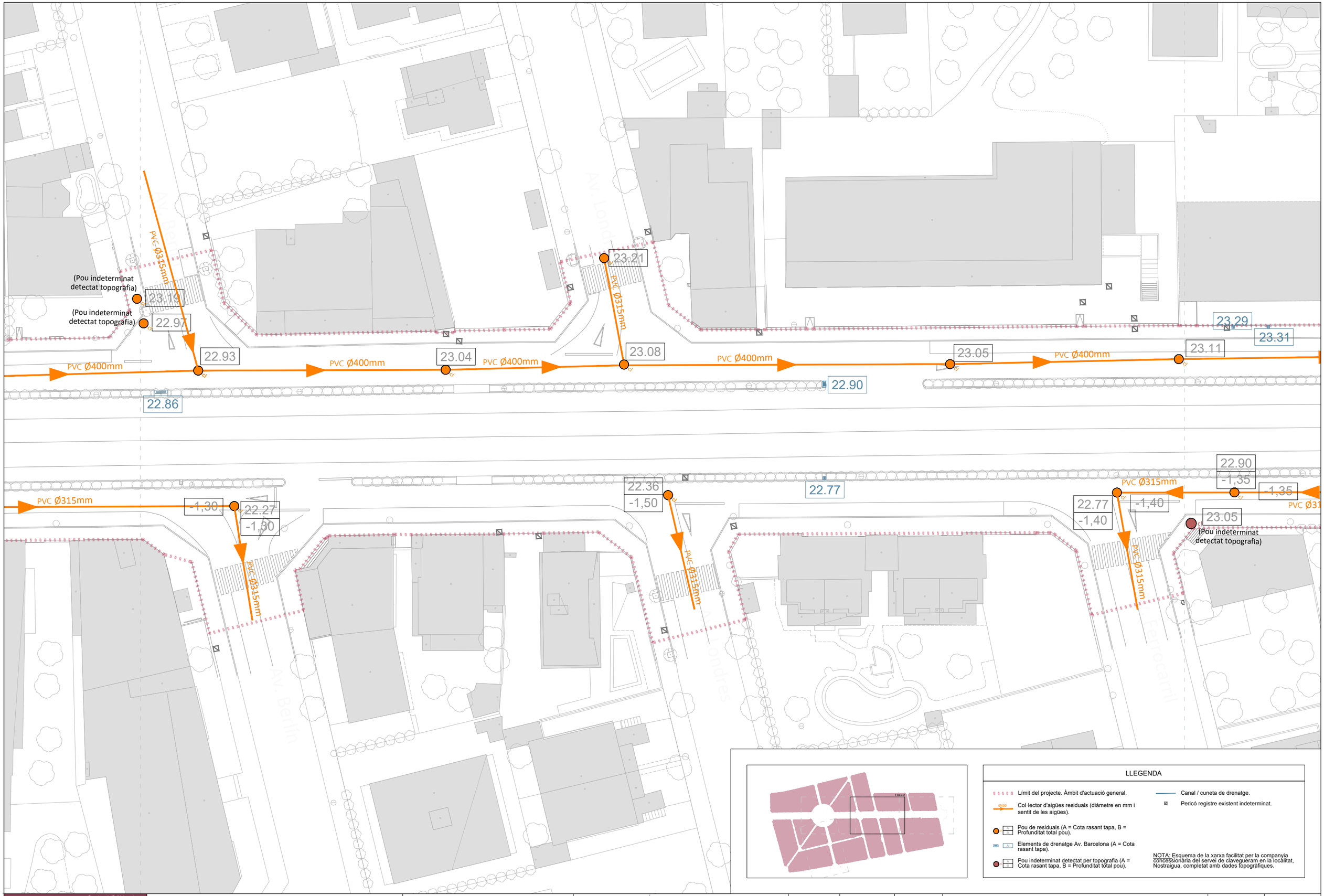

Promotor: ALUNTAMENT DE MONTBRIÓ DEL CAMP — Carretera de Colldejou, s/n 43300 Mont-roig del Camp (Tarragona) — Carrer de Sòria, 14 43892 Miami Platja (Tarragona)	**PROJECTE EXECUTIU** DE LES OBRES DE RENOVACIÓ DELS PAVIMENTS I SERVEIS DE L'AV. BARCELONA, FASE III, TRAM COMPRÈS ENTRE LA PL. TARRAGONA I L'AV. MARIA CRISTINA DE MIAMI PLATJA (TARRAGONA)	Equip redactor: GRUPO DAYHE DEVELOPMENT & INVESTMENT — c/ En Sanç, nº3-1 46001 València www.grupodayhe.es	Per l'equip redactor: José Fco. Bedmar del Peral ETOP. Col. 18.442 — Belén Orts Forte ECCP. Col. 36.597	Escala: Original UNE A3 1:500	Data: Actualització Març de 2025		Títol del plànol: ESTAT ACTUAL. SERVEIS EXISTENTS. CLAVEGUERAM.	Nº: 02.43	Full: 3 de 5

PVC Ø400mm
23.48
-1,90
23.35
23.32
23.32
PVC Ø400mm
-1,55
23.31
-2,00
PVC Ø315mm
23.23
PVC Ø400mm
-1,85
22.99
-1,85
(Pou indeterminat detectat topografia)
(Pou indeterminat detectat topografia)
23.21
PVC Ø400mm
23.19
23.13
22.84
23.02
-1,85
22.14
-1,85
PVC Ø400mm
2.72
Pl. Tarragona
22.89
22.88
22.76
22.56
22.55
22.58
-1,05
PVC Ø315mm
21.98
21.91
21.72
-0,90
PVC Ø315mm
21.84
-1,25
21.54
-1,25
21.84
21.82
21.80
PVC Ø400mm
-1,15

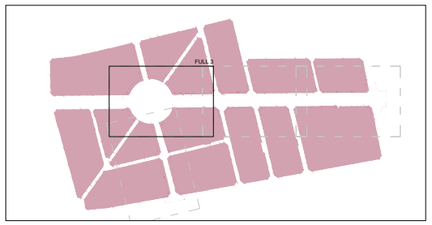

LLEGENDA

- Límit del projecte. Àmbit d'actuació general.
- Col·lector d'aigües residuals (diàmetre en mm i sentit de les aigües).
- Pou de residuals (A = Cota rasant tapa, B = Profunditat total pou).
- Elements de drenatge Av. Barcelona (A = Cota rasant tapa).
- Pou indeterminat detectat per topografia (A = Cota rasant tapa, B = Profunditat total pou).
- Canal / cuneta de drenatge.
- Pericó registre existent indeterminat.

NOTA: Esquema de la xarxa facilitat per la companyia concessionària del servei de clavegueram en la localitat, Nostraigua, completat amb dades topogràfiques.

Promotor: ALLIANCE DE MONTMELL-CAMP. Carretera de Collbejou, s/n 43300 Mont-roig del Camp (Tarragona) / Carrer de Sòria, 14 43892 Miami Platja (Tarragona)	**PROJECTE EXECUTIU** DE LES OBRES DE RENOVACIÓ DELS PAVIMENTS I SERVEIS DE L'AV. BARCELONA, FASE III, TRAM COMPRÈS ENTRE LA PL. TARRAGONA I L'AV. MARIA CRISTINA DE MIAMI PLATJA (TARRAGONA)	Equip redactor: GRUPO DAYHE DEVELOPMENT & INVESTMENT. c/ En Sanç, nº3-1 46001 València www.grupodayhe.es	Per l'equip redactor: José Fco. Bedmar del Peral ETOP. Col. 18.442 / Belén Orts Forte ECCP. Col. 36.597	Escala: Original UNE A3 1:500	Data: Actualització Març de 2025		Títol del plànol: ESTAT ACTUAL. SERVEIS EXISTENTS. CLAVEGUERAM.	Nº: 02.43	Full: 4 de 5

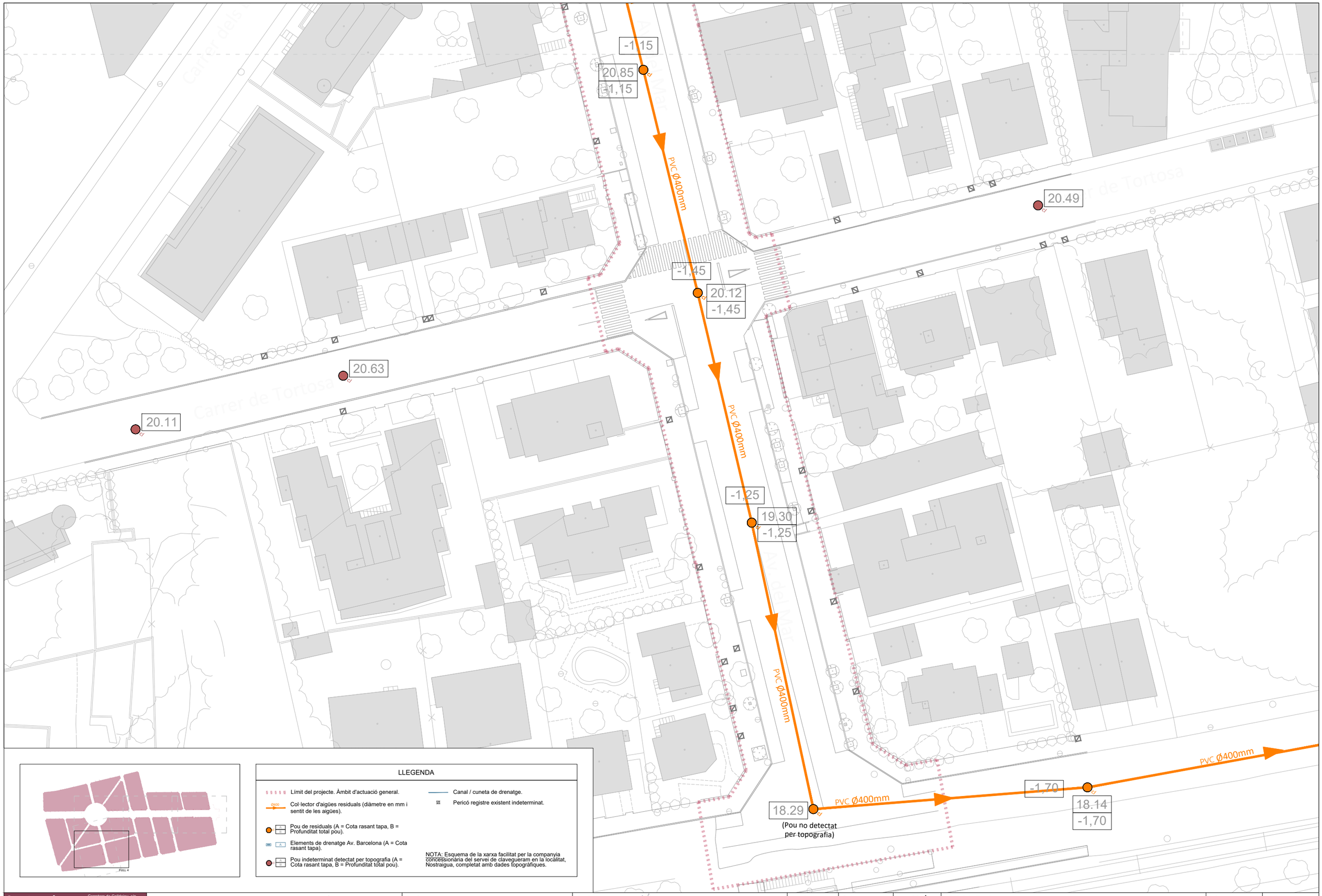

LLEGENDA

- Límit del projecte. Àmbit d'actuació general.
- Col·lector d'aigües residuals (diàmetre en mm i sentit de les aigües).
- Pou de residuals (A = Cota rasant tapa, B = Profunditat total pou).
- Elements de drenatge Av. Barcelona (A = Cota rasant tapa).
- Pou indeterminat detectat per topografia (A = Cota rasant tapa, B = Profunditat total pou).
- Canal / cuneta de drenatge.
- Pericó registre existent indeterminat.

NOTA: Esquema de la xarxa facilitat per la companyia concessionària del servei de clavegueram en la localitat, Nostraigua, completat amb dades topogràfiques.

Promotor: ALUNTAMENT DE MONTROIG DEL CAMP — Carretera de Colldejou, s/n 43300 Mont-roig del Camp (Tarragona) — Carrer de Sòria, 14 43892 Miami Platja (Tarragona)	PROJECTE EXECUTIU DE LES OBRES DE RENOVACIÓ DELS PAVIMENTS I SERVEIS DE L'AV. BARCELONA, FASE III, TRAM COMPRÈS ENTRE LA PL. TARRAGONA I L'AV. MARIA CRISTINA DE MIAMI PLATJA (TARRAGONA)	Equip redactor: GRUPO DAYHE DEVELOPMENT & INVESTMENT — c/ En Sanç, nº3-1 46001 València www.grupodayhe.es	Per l'equip redactor: José Fco. Bedmar del Peral ETOP. Col. 18.442 — Belén Orts Forte ECCP. Col. 36.597	Escala: Original UNE A3 1:500	Data: Actualització Març de 2025	Títol del plànol: ESTAT ACTUAL. SERVEIS EXISTENTS. CLAVEGUERAM.	Nº: 02.43	Full: 5 de 5

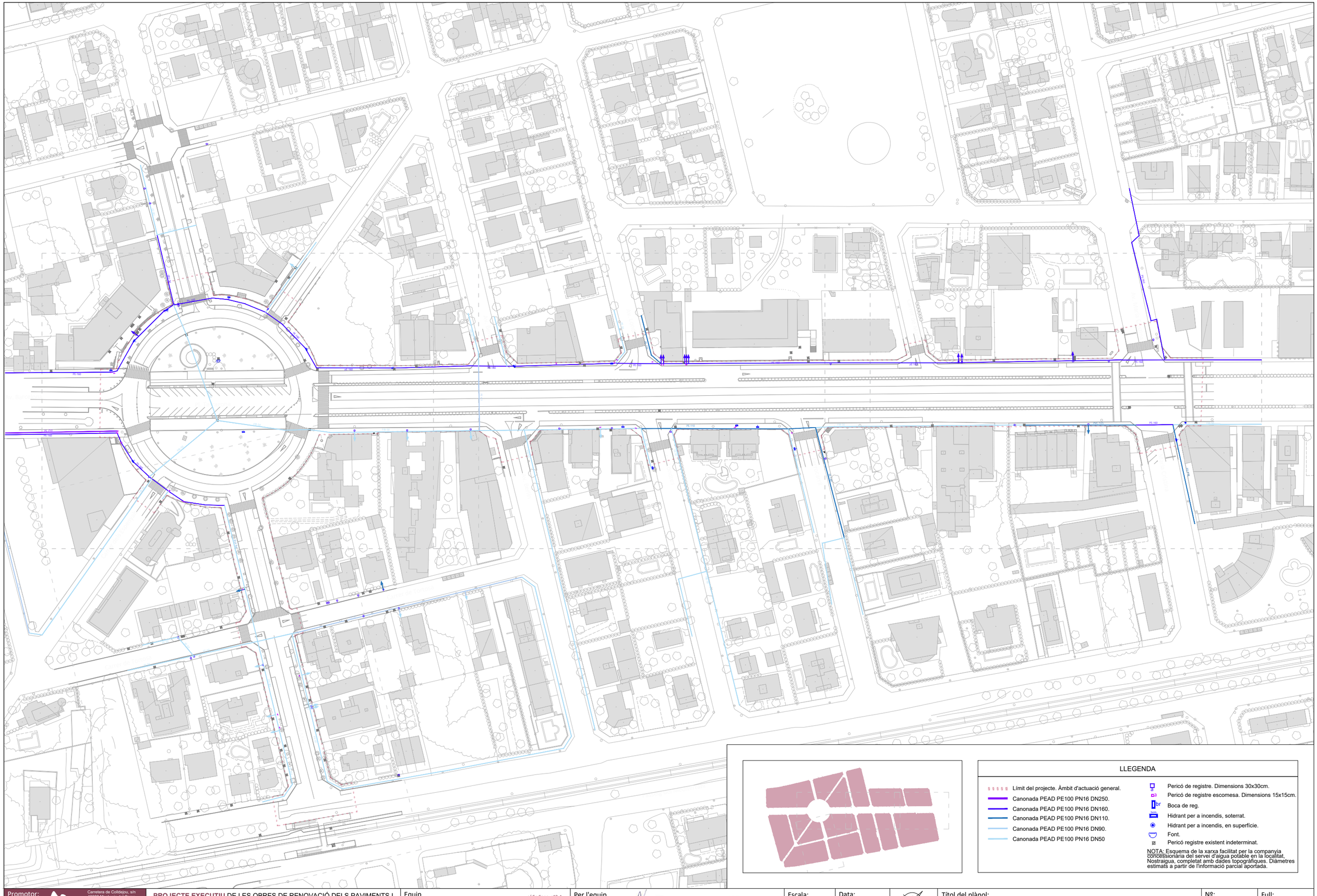

LLEGENDA

- Límit del projecte. Àmbit d'actuació general.
- Canonada PEAD PE100 PN16 DN250.
- Canonada PEAD PE100 PN16 DN160.
- Canonada PEAD PE100 PN16 DN110.
- Canonada PEAD PE100 PN16 DN90.
- Canonada PEAD PE100 PN16 DN50
- Pericó de registre. Dimensions 30x30cm.
- Pericó de registre escomesa. Dimensions 15x15cm.
- Boca de reg.
- Hidrant per a incendis, soterrat.
- Hidrant per a incendis, en superfície.
- Font.
- Pericó registre existent indeterminat.

NOTA: Esquema de la xarxa facilitat per la companyia concessionària del servei d'aigua potable en la localitat, Nostraigua, completat amb dades topogràfiques. Diàmetres estimats a partir de l'informació parcial aportada.

Promotor:
AJUNTAMENT DE MONTMELÓ (EL CAMP)
Carretera de Collbejou, s/n
43300 Montroig del Camp (Tarragona)
Carrer de Sòria, 14
43892 Miami Platja (Tarragona)

PROJECTE EXECUTIU DE LES OBRES DE RENOVACIÓ DELS PAVIMENTS I SERVEIS DE L'AV. BARCELONA, FASE III, TRAM COMPRÈS ENTRE LA PL. TARRAGONA I L'AV. MARIA CRISTINA DE MIAMI PLATJA (TARRAGONA)

Equip redactor: GRUPO DAYHE DEVELOPMENT & INVESTMENT
c/ En Sanç, nº3-1
46001 València
www.grupodayhe.es

Per l'equip redactor:
José Fco. Bedmar del Peral
ETOP. Col. 18.442
Belén Orts Forte
ECCP. Col. 36.597

Escala: Original UNE A3 1:1.500

Data: Actualització Març de 2025

Títol del plànol: ESTAT ACTUAL. SERVEIS URBANS EXISTENTS. XARXA D'AIGUA POTABLE.

Nº: 02.44

Full: 1 de 5

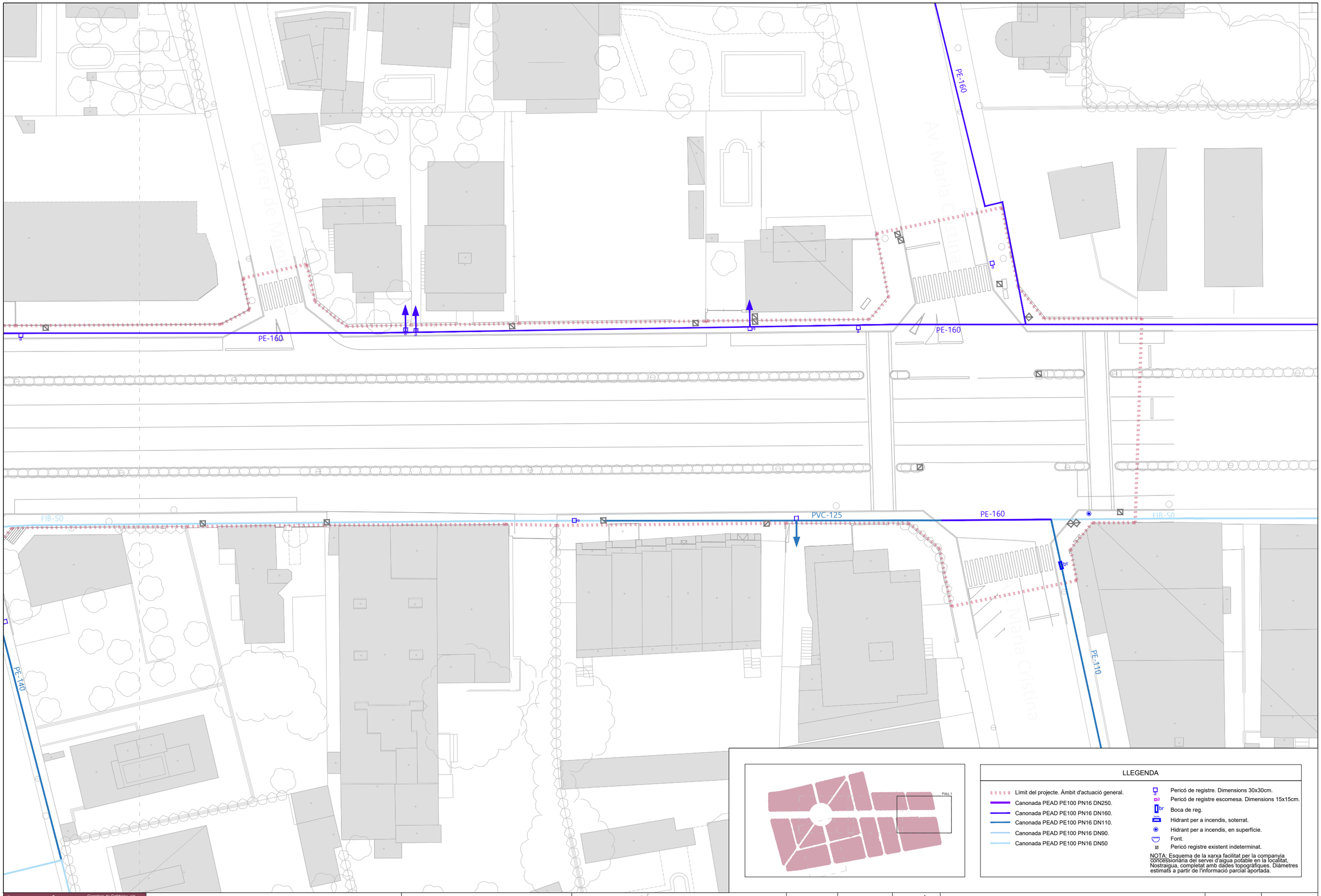

LLEGENDA

- Límit del projecte. Àmbit d'actuació general.
- Canonada PEAD PE100 PN16 DN250.
- Canonada PEAD PE100 PN16 DN160.
- Canonada PEAD PE100 PN16 DN110.
- Canonada PEAD PE100 PN16 DN90.
- Canonada PEAD PE100 PN16 DN50
- Pericó de registre. Dimensions 30x30cm.
- Pericó de registre escomesa. Dimensions 15x15cm.
- Boca de reg.
- Hidrant per a incendis, soterrat.
- Hidrant per a incendis, en superfície.
- Font.
- Pericó registre existent indeterminat.

NOTA: Esquema de la xarxa facilitat per la companyia concessionària del servei d'aigua potable en la localitat, Nostraigua, completat amb dades topogràfiques. Diàmetres estimats a partir de l'informació parcial aportada.

Promotor: Ajuntament de Montbrió del Camp. Carretera de Colldejou, s/n 43300 Mont-roig del Camp (Tarragona) Carrer de Sòria, 14 43892 Miami Platja (Tarragona)	**PROJECTE EXECUTIU** DE LES OBRES DE RENOVACIÓ DELS PAVIMENTS I SERVEIS DE L'AV. BARCELONA, FASE III, TRAM COMPRÈS ENTRE LA PL. TARRAGONA I L'AV. MARIA CRISTINA DE MIAMI PLATJA (TARRAGONA)	Equip redactor: GRUPO DAYHE DEVELOPMENT & INVESTMENT c/ En Sanç, nº3-1 46001 València www.grupodayhe.es	Per l'equip redactor: José Fco. Bedmar del Peral ETOP. Col. 18.442 Belén Orts Forte ECCP. Col. 36.597	Escala: Original UNE A3 1:500	Data: Actualització Març de 2025		Títol del plànol: ESTAT ACTUAL. SERVEIS EXISTENTS. XARXA D'AIGUA POTABLE.	Nº: 02.44	Full: 2 de 5

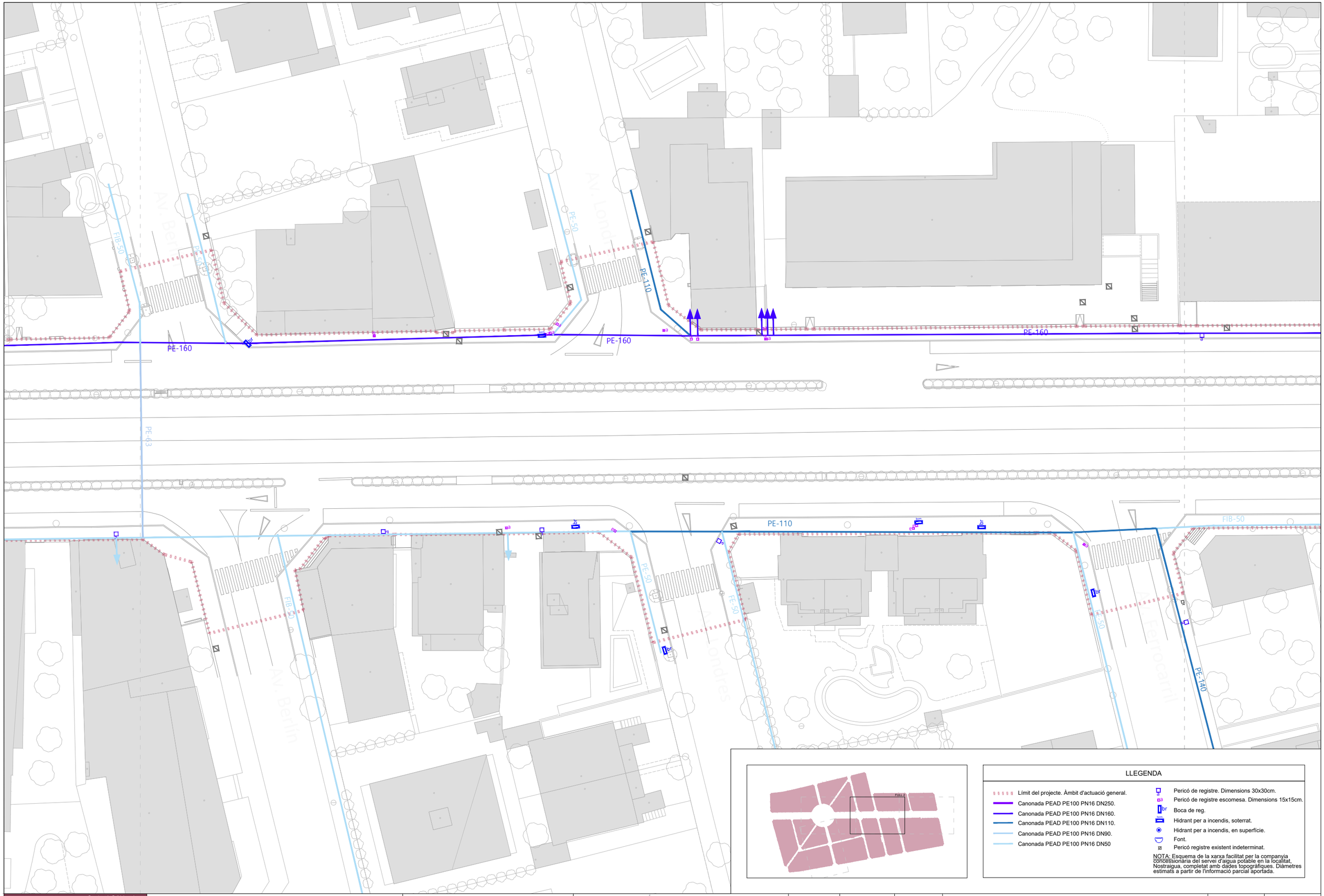

LLEGENDA

- Límit del projecte. Àmbit d'actuació general.
- Canonada PEAD PE100 PN16 DN250.
- Canonada PEAD PE100 PN16 DN160.
- Canonada PEAD PE100 PN16 DN110.
- Canonada PEAD PE100 PN16 DN90.
- Canonada PEAD PE100 PN16 DN50
- Pericó de registre. Dimensions 30x30cm.
- Pericó de registre escomesa. Dimensions 15x15cm.
- Boca de reg.
- Hidrant per a incendis, soterrat.
- Hidrant per a incendis, en superfície.
- Font.
- Pericó registre existent indeterminat.

NOTA: Esquema de la xarxa facilitat per la companyia concessionària del servei d'aigua potable en la localitat, Nostraigua, completat amb dades topogràfiques. Diàmetres estimats a partir de l'informació parcial aportada.

Promotor: ALUNTAMENT DE MONTROIG DEL CAMP — Carretera de Colldejou, s/n 43300 Mont-roig del Camp (Tarragona) — Carrer de Sòria, 14 43892 Miami Platja (Tarragona)	PROJECTE EXECUTIU DE LES OBRES DE RENOVACIÓ DELS PAVIMENTS I SERVEIS DE L'AV. BARCELONA, FASE III, TRAM COMPRÈS ENTRE LA PL. TARRAGONA I L'AV. MARIA CRISTINA DE MIAMI PLATJA (TARRAGONA)	Equip redactor: GRUPO DAYHE DEVELOPMENT & INVESTMENT — c/ En Sanç, nº3-1 46001 València www.grupodayhe.es	Per l'equip redactor: José Fco. Bedmar del Peral ETOP. Col. 18.442 — Belén Orts Forte ECCP. Col. 36.597	Escala: Original UNE A3 1:500	Data: Actualització Març de 2025		Títol del plànol: ESTAT ACTUAL. SERVEIS URBANS EXISTENTS. XARXA D'AIGUA POTABLE.	Nº: 02.44	Full: 3 de 5

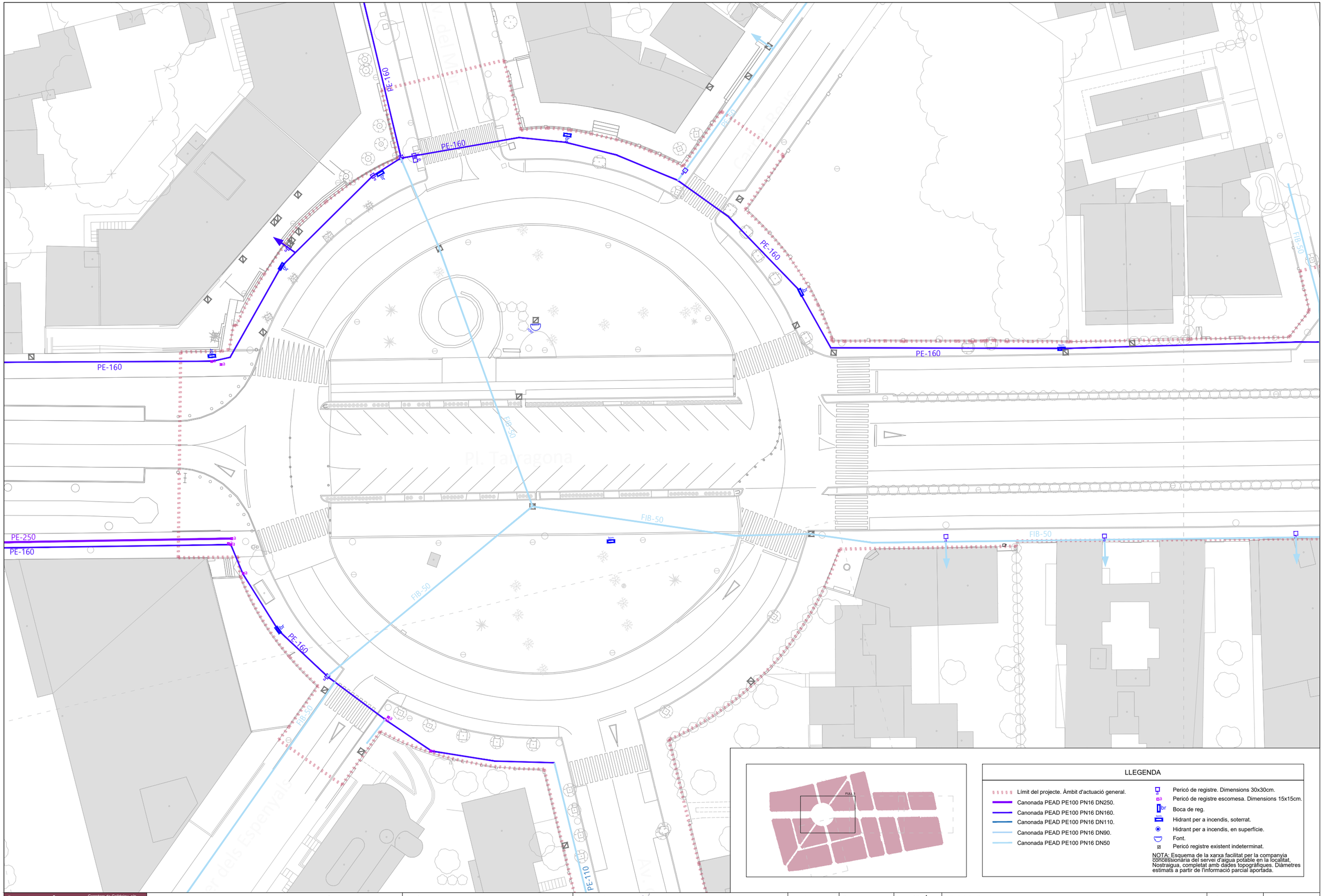

Promotor: ALLUNTAMENT DE MONTROIG DEL CAMP — Carretera de Colldejou, s/n 43300 Mont-roig del Camp (Tarragona) — Carrer de Sòria, 14 43892 Miami Platja (Tarragona)	PROJECTE EXECUTIU DE LES OBRES DE RENOVACIÓ DELS PAVIMENTS I SERVEIS DE L'AV. BARCELONA, FASE III, TRAM COMPRÈS ENTRE LA PL. TARRAGONA I L'AV. MARIA CRISTINA DE MIAMI PLATJA (TARRAGONA)	Equip redactor: GRUPO DAYHE DEVELOPMENT & INVESTMENT — c/ En Sanç, nº3-1 46001 València www.grupodayhe.es	Per l'equip redactor: José Fco. Bedmar del Peral ETOP. Col. 18.442 — Belén Orts Forte ECCP. Col. 36.597	Escala: Original UNE A3 1:500	Data: Actualització Març de 2025	Títol del plànol: ESTAT ACTUAL. SERVEIS URBANS EXISTENTS. XARXA D'AIGUA POTABLE.	Nº: 02.44	Full: 4 de 5

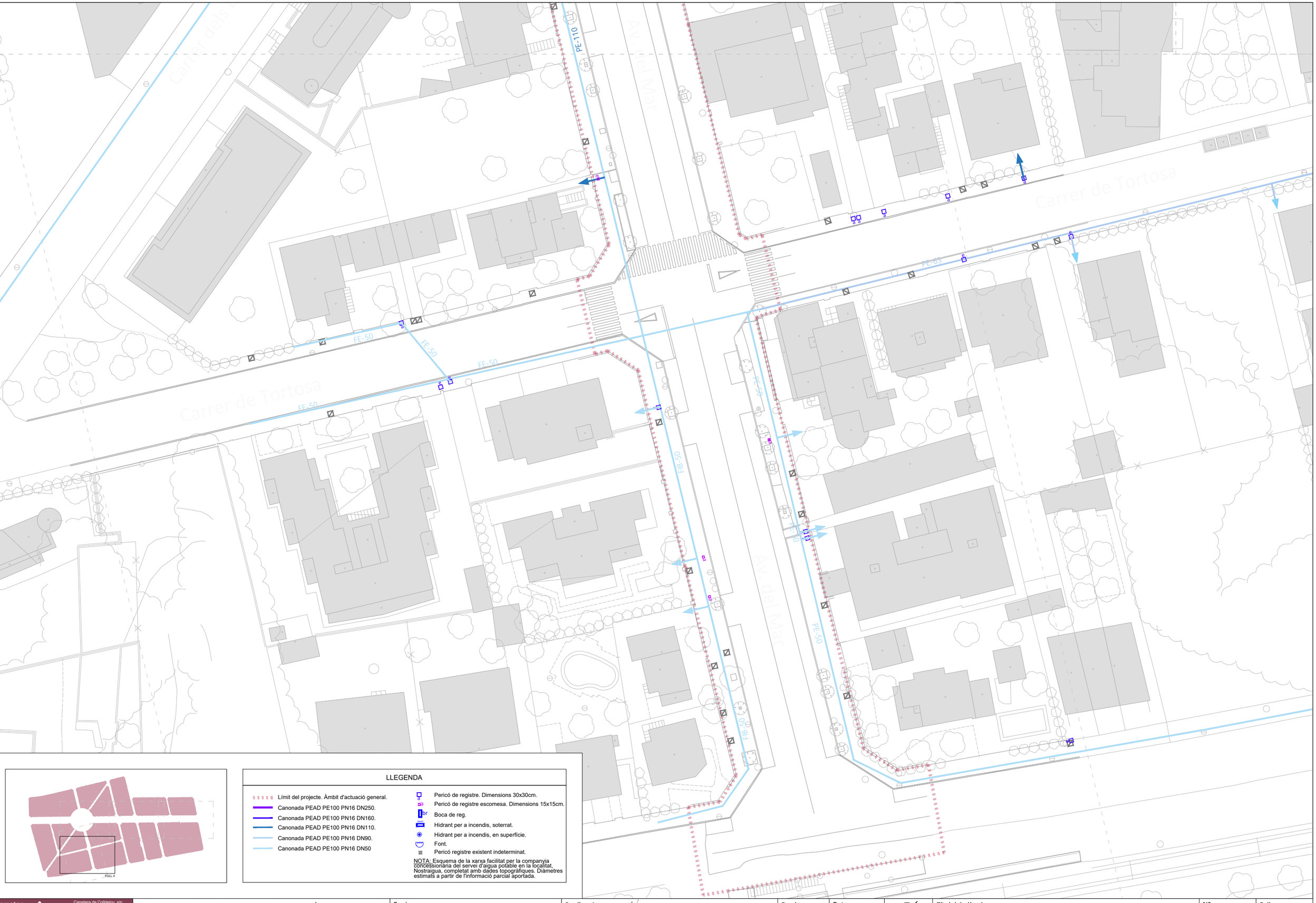
PE-110
Av. del Mar
Carrer de Tortosa
FE-50
FE-50
FE-50
FE-50
FIB-50
PE-63
PE-50
PE-50
FIB-50
FIB-50
FIB

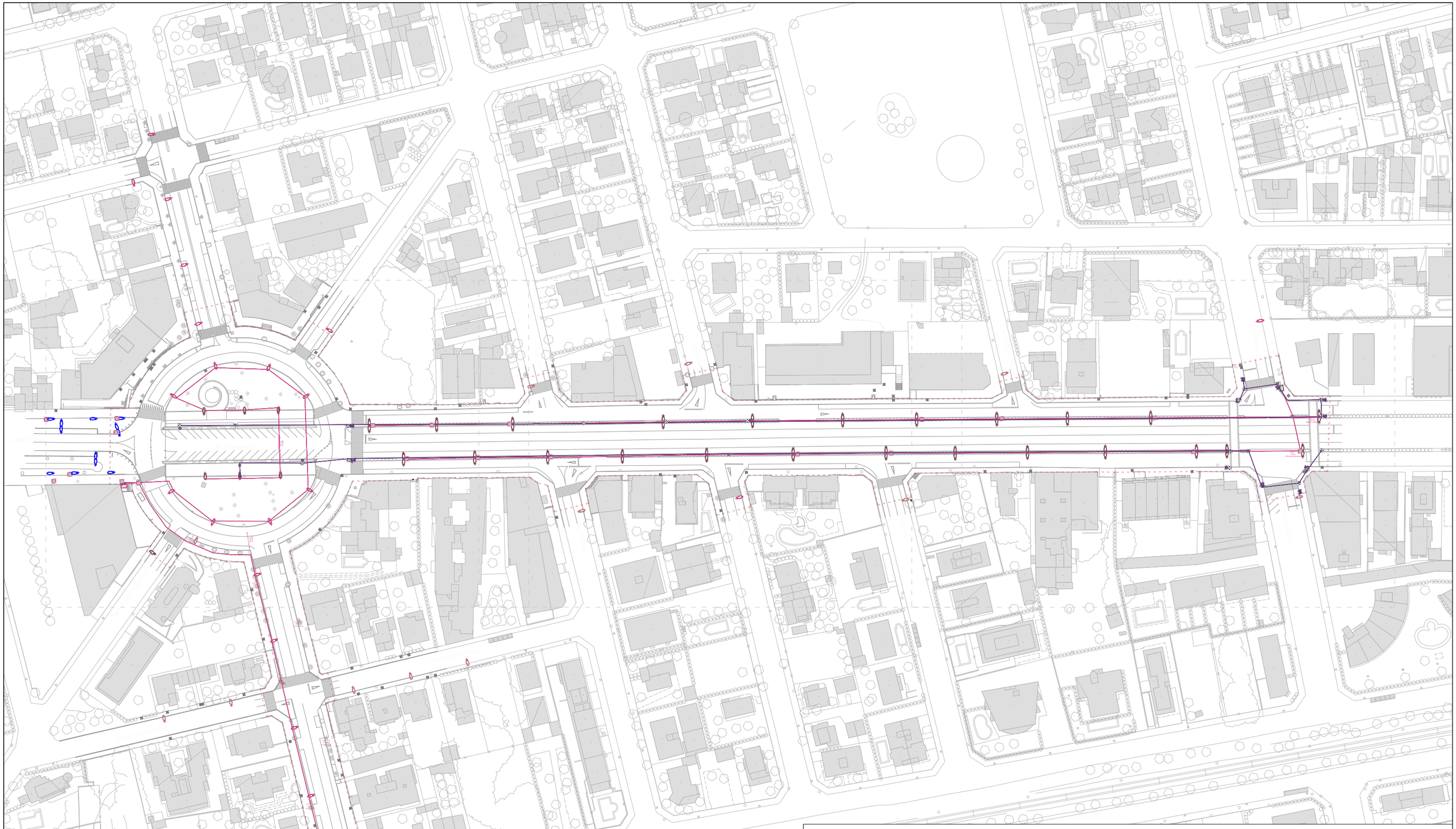

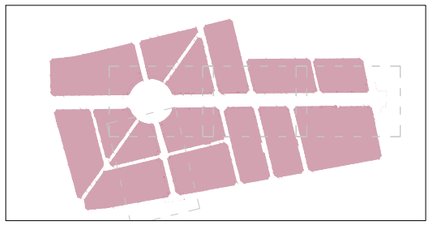

LLEGENDA

- Límit del projecte. Àmbit d'actuació general.
- Enllumenat. Canalització subterrània.
- Lluminària tipus Town doble, columna d'acer 8 m.
- Lluminària tipus ICON, columna d'acer 3,7 m.
- Lluminària tipus residencial, columna d'acer 4 m.
- Lluminària tipus viari, columna d'acer 5 m.
- Lluminària tipus viari, simple, braç corb, columna d'acer 8 m.
- Lluminària tipus viari, doble, braç corb, columna d'acer 8 m.
- Quadre de comandament enllumenat.
- Pericó registre enllumenat.
- Semàfor existent simple / doble / sobre bàcul.
- Pericó registre semaforització existent.
- Pericó registre existent indeterminat.
- Semaforització. Canalització subterrània.

NOTA: Esquema de la xarxa realitzat a partir de les dades topogràfiques i la informació parcial dels STM de Mont-roig del Camp. Estimació del traçat de les canalitzacions.

Promotor: ALTAMENT DE MONT-ROIG DEL CAMP. Carretera de Coldejou, s/n 43300 Mont-roig del Camp (Tarragona). Carrer de Sòria, 14 43892 Miami Platja (Tarragona)	**PROJECTE EXECUTIU** DE LES OBRES DE RENOVACIÓ DELS PAVIMENTS I SERVEIS DE L'AV. BARCELONA, FASE III, TRAM COMPRÈS ENTRE LA PL. TARRAGONA I L'AV. MARIA CRISTINA DE MIAMI PLATJA (TARRAGONA)	**Equip redactor:** GRUPO DAYHE DEVELOPMENT & INVESTMENT. c/ En Sanç, nº3-1 46001 València www.grupodayhe.es	**Per l'equip redactor:** José Fco. Bedmar del Peral ETOP. Col. 18.442. Belén Orts Forte ECCP. Col. 36.597	**Escala:** Original UNE A3 1:1.500	**Data:** Actualització Març de 2025		**Títol del plànol:** ESTAT ACTUAL. SERVEIS URBANS EXISTENTS. ENLLUMENAT / SEMÀFORS	**Nº:** 02.45	**Full:** 1 de 5



LLEGENDA

- Límit del projecte. Àmbit d'actuació general.
- Enllumenat. Canalització subterrània.
- Lluminària tipus Town doble, columna d'acer 8 m.
- Lluminària tipus ICON, columna d'acer 3,7 m.
- Lluminària tipus residencial, columna d'acer 4 m.
- Lluminària tipus viari, columna d'acer 5 m.
- Lluminària tipus viari, simple, braç corb, columna d'acer 8 m.
- Lluminària tipus viari, doble, braç corb, columna d'acer 8 m.
- Quadre de comandament enllumenat.
- Pericó registre enllumenat.
- Semàfor existent simple / doble / sobre bàcul.
- Pericó registre semaforització existent.
- Pericó registre existent indeterminat.
- Semaforització. Canalització subterrània.

NOTA: Esquema de la xarxa realitzat a partir de les dades topogràfiques i la informació parcial dels STM de Mont-Roig del Camp. Estimació del traçat de les canalitzacions.

Promotor: ALUNMENT DE MONT-ROIG DEL CAMP
Carretera de Colldejou, s/n
43300 Mont-roig del Camp (Tarragona)
Carrer de Sòria, 14
43892 Miami Platja (Tarragona)

PROJECTE EXECUTIU DE LES OBRES DE RENOVACIÓ DELS PAVIMENTS I SERVEIS DE L'AV. BARCELONA, FASE III, TRAM COMPRÈS ENTRE LA PL. TARRAGONA I L'AV. MARIA CRISTINA DE MIAMI PLATJA (TARRAGONA)

Equip redactor: GRUPO DAYHE DEVELOPMENT & INVESTMENT
c/ En Sanç, nº3-1
46001 València
www.grupodayhe.es

Per l'equip redactor:
José Fco. Bedmar del Peral
ETOP. Col. 18.442
Belén Orts Forte
ECCP. Col. 36.597

Escala: Original UNE A3 1:500

Data: Actualització Març de 2025

Títol del plànol: ESTAT ACTUAL. SERVEIS URBANS EXISTENTS. ENLLUMENAT / SEMÀFORS

Nº: 02.45

Full: 2 de 5

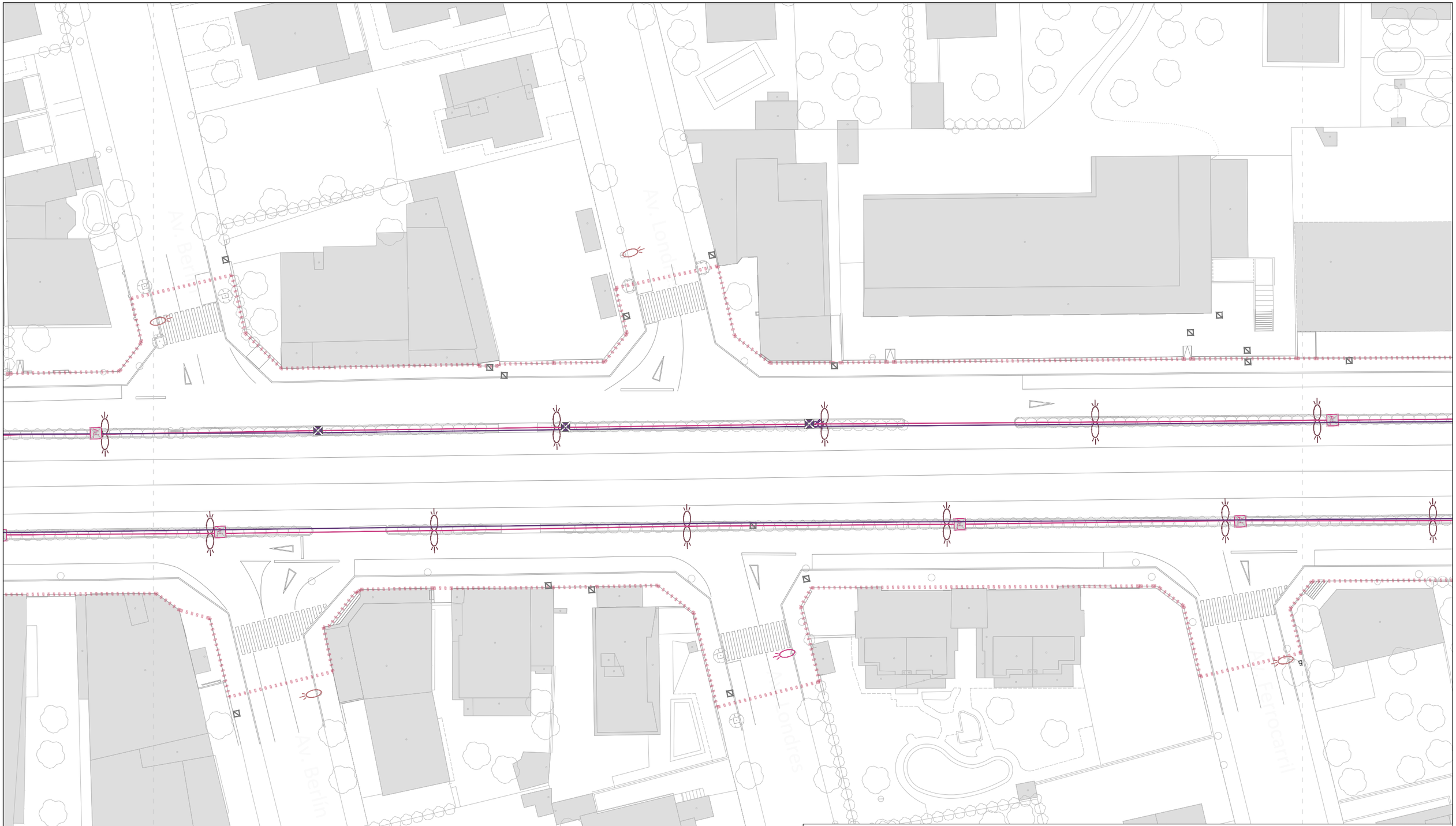

LLEGENDA

- Límit del projecte. Àmbit d'actuació general.
- Enllumenat. Canalització subterrània.
- Lluminària tipus Town doble, columna d'acer 8 m.
- Lluminària tipus ICON, columna d'acer 3,7 m.
- Lluminària tipus residencial, columna d'acer 4 m.
- Lluminària tipus viari, columna d'acer 5 m.
- Lluminària tipus viari, simple, braç corb, columna d'acer 8 m.
- Lluminària tipus viari, doble, braç corb, columna d'acer 8 m.
- Quadre de comandament enllumenat.
- Pericó registre enllumenat.
- Semàfor existent simple / doble / sobre bàcul.
- Pericó registre semaforització existent.
- Pericó registre existent indeterminat.
- Semaforització. Canalització subterrània.

NOTA: Esquema de la xarxa realitzat a partir de les dades topogràfiques i la informació parcial dels STM de Mont-Roig del Camp. Estimació del traçat de les canalitzacions.

Promotor: ALUNMENT DE MONT-ROIG DEL CAMP
Carretera de Colldejou, s/n
43300 Mont-roig del Camp (Tarragona)
Carrer de Sòria, 14
43892 Miami Platja (Tarragona)

PROJECTE EXECUTIU DE LES OBRES DE RENOVACIÓ DELS PAVIMENTS I SERVEIS DE L'AV. BARCELONA, FASE III, TRAM COMPRÈS ENTRE LA PL. TARRAGONA I L'AV. MARIA CRISTINA DE MIAMI PLATJA (TARRAGONA)

Equip redactor: GRUPO DAYHE DEVELOPMENT & INVESTMENT
c/ En Sanç, nº3-1
46001 València
www.grupodayhe.es

Per l'equip redactor:
José Fco. Bedmar del Peral
ETOP. Col. 18.442
Belén Orts Forte
ECCP. Col. 36.597

Escala: 1:500 (Original UNE A3)

Data: Actualització Març de 2025

Títol del plànol: ESTAT ACTUAL. SERVEIS URBANS EXISTENTS. ENLLUMENAT / SEMÀFORS

Nº: 02.45

Full: 3 de 5

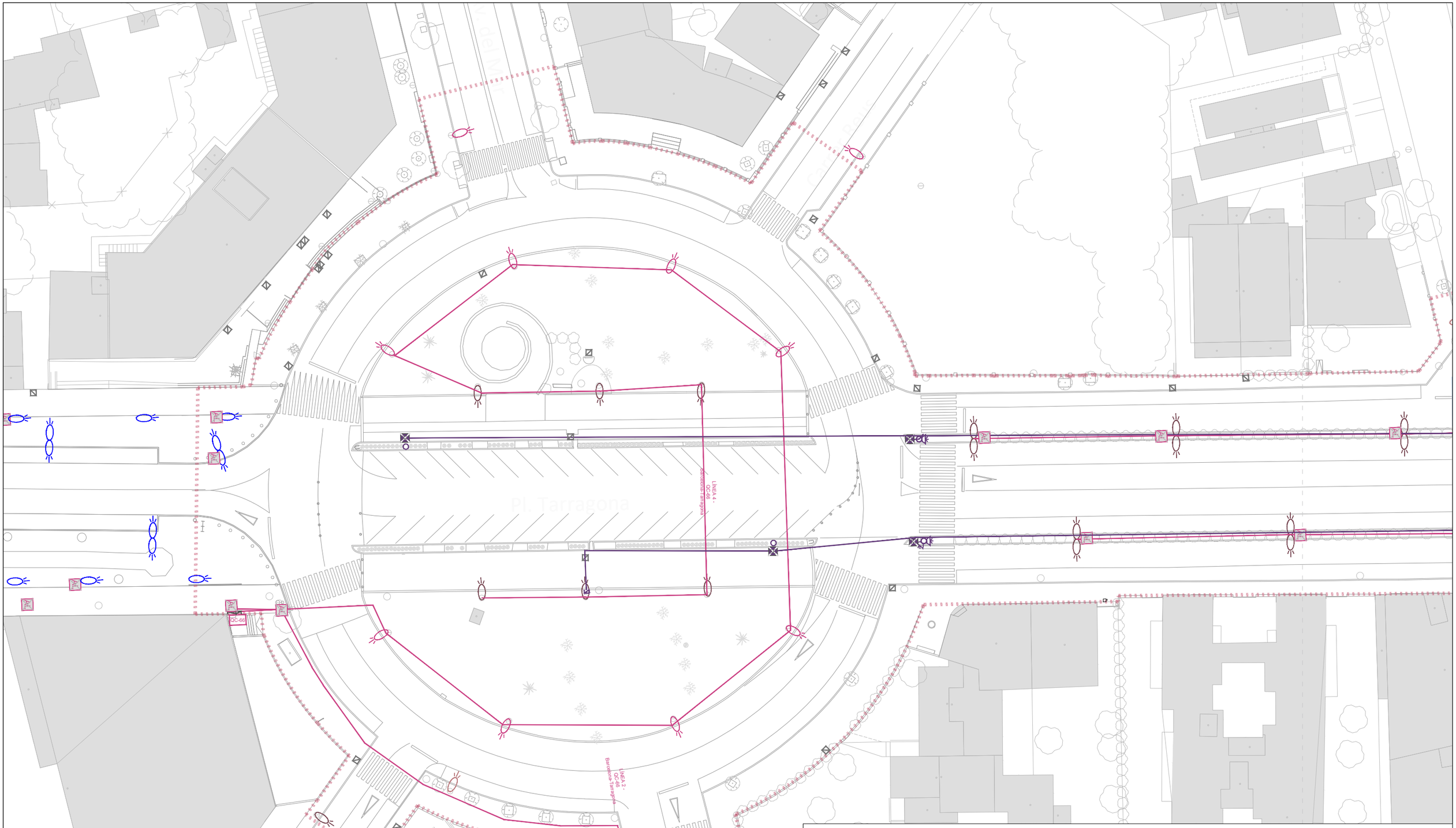

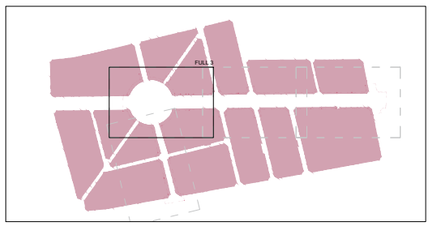

LLEGENDA

- Límit del projecte. Àmbit d'actuació general.
- Enllumenat. Canalització subterrània.
- Lluminària tipus Town doble, columna d'acer 8 m.
- Lluminària tipus ICON, columna d'acer 3,7 m.
- Lluminària tipus residencial, columna d'acer 4 m.
- Lluminària tipus viari, columna d'acer 5 m.
- Lluminària tipus viari, simple, braç corb, columna d'acer 8 m.
- Lluminària tipus viari, doble, braç corb, columna d'acer 8 m.
- Quadre de comandament enllumenat.
- Pericó registre enllumenat.
- Semàfor existent simple / doble / sobre bàcul.
- Pericó registre semaforització existent.
- Pericó registre existent indeterminat.
- Semaforització. Canalització subterrània.

NOTA: Esquema de la xarxa realitzat a partir de les dades topogràfiques i la informació parcial dels STM de Mont-Roig del Camp. Estimació del traçat de les canalitzacions.

Promotor: ALCALDIA DE MONT-ROIG DEL CAMP. Carretera de Colldejou, s/n 43300 Mont-roig del Camp (Tarragona). Carrer de Sòria, 14 43892 Miami Platja (Tarragona)	**PROJECTE EXECUTIU** DE LES OBRES DE RENOVACIÓ DELS PAVIMENTS I SERVEIS DE L'AV. BARCELONA, FASE III, TRAM COMPRÈS ENTRE LA PL. TARRAGONA I L'AV. MARIA CRISTINA DE MIAMI PLATJA (TARRAGONA)	Equip redactor: GRUPO DAYHE DEVELOPMENT & INVESTMENT. c/ En Sanç, nº3-1 46001 València www.grupodayhe.es	Per l'equip redactor: José Fco. Bedmar del Peral ETOP. Col. 18.442. Belén Orts Forte ECCP. Col. 36.597	Escala: Original UNE A3 1:500	Data: Actualització Març de 2025		Títol del plànol: ESTAT ACTUAL. SERVEIS URBANS EXISTENTS. ENLLUMENAT / SEMÀFORS	Nº: 02.45	Full: 4 de 5

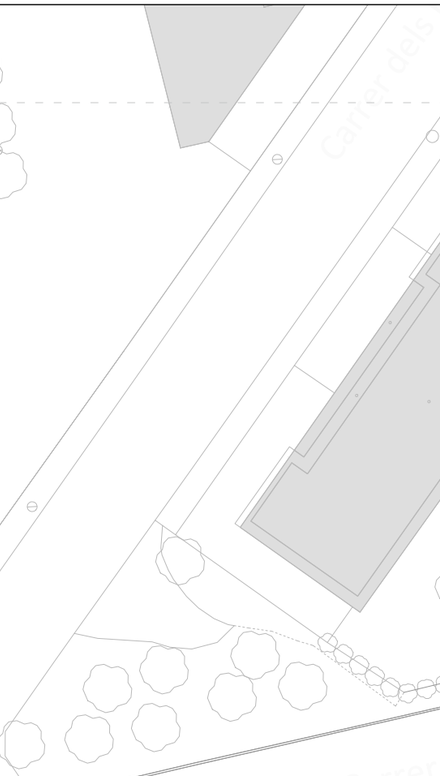

LLEGENDA

- Límit del projecte. Àmbit d'actuació general.
- Enllumenat. Canalització subterrània.
- Lluminària tipus Town doble, columna d'acer 8 m.
- Lluminària tipus ICON, columna d'acer 3,7 m.
- Lluminària tipus residencial, columna d'acer 4 m.
- Lluminària tipus viari, columna d'acer 5 m.
- Lluminària tipus viari, simple, braç corb, columna d'acer 8 m.
- Lluminària tipus viari, doble, braç corb, columna d'acer 8 m.
- Quadre de comandament enllumenat.
- Pericó registre enllumenat.
- Semàfor existent simple / doble / sobre bàcul.
- Pericó registre semaforització existent.
- Pericó registre existent indeterminat.
- Semaforització. Canalització subterrània.

NOTA: Esquema de la xarxa realitzat a partir de les dades topogràfiques i la informació parcial dels STM de Mont-Roig del Camp. Estimació del traçat de les canalitzacions.

Promotor: ALUNTAMENT DE MONT-ROIG DEL CAMP — Carretera de Colldejou, s/n 43300 Mont-roig del Camp (Tarragona) — Carrer de Sòria, 14 43892 Miami Platja (Tarragona)	**PROJECTE EXECUTIU** DE LES OBRES DE RENOVACIÓ DELS PAVIMENTS I SERVEIS DE L'AV. BARCELONA, FASE III, TRAM COMPRÈS ENTRE LA PL. TARRAGONA I L'AV. MARIA CRISTINA DE MIAMI PLATJA (TARRAGONA)	Equip redactor: GRUPO DAYHE DEVELOPMENT & INVESTMENT — c/ En Sanç, nº3-1 46001 València www.grupodayhe.es	Per l'equip redactor: José Fco. Bedmar del Peral ETOP. Col. 18.442 — Belén Orts Forte ECCP. Col. 36.597	Escala: Original UNE A3 1:500	Data: Actualització Març de 2025		Títol del plànol: ESTAT ACTUAL. SERVEIS URBANS EXISTENTS. ENLLUMENAT / SEMÀFORS	Nº: 02.45	Full: 5 de 5

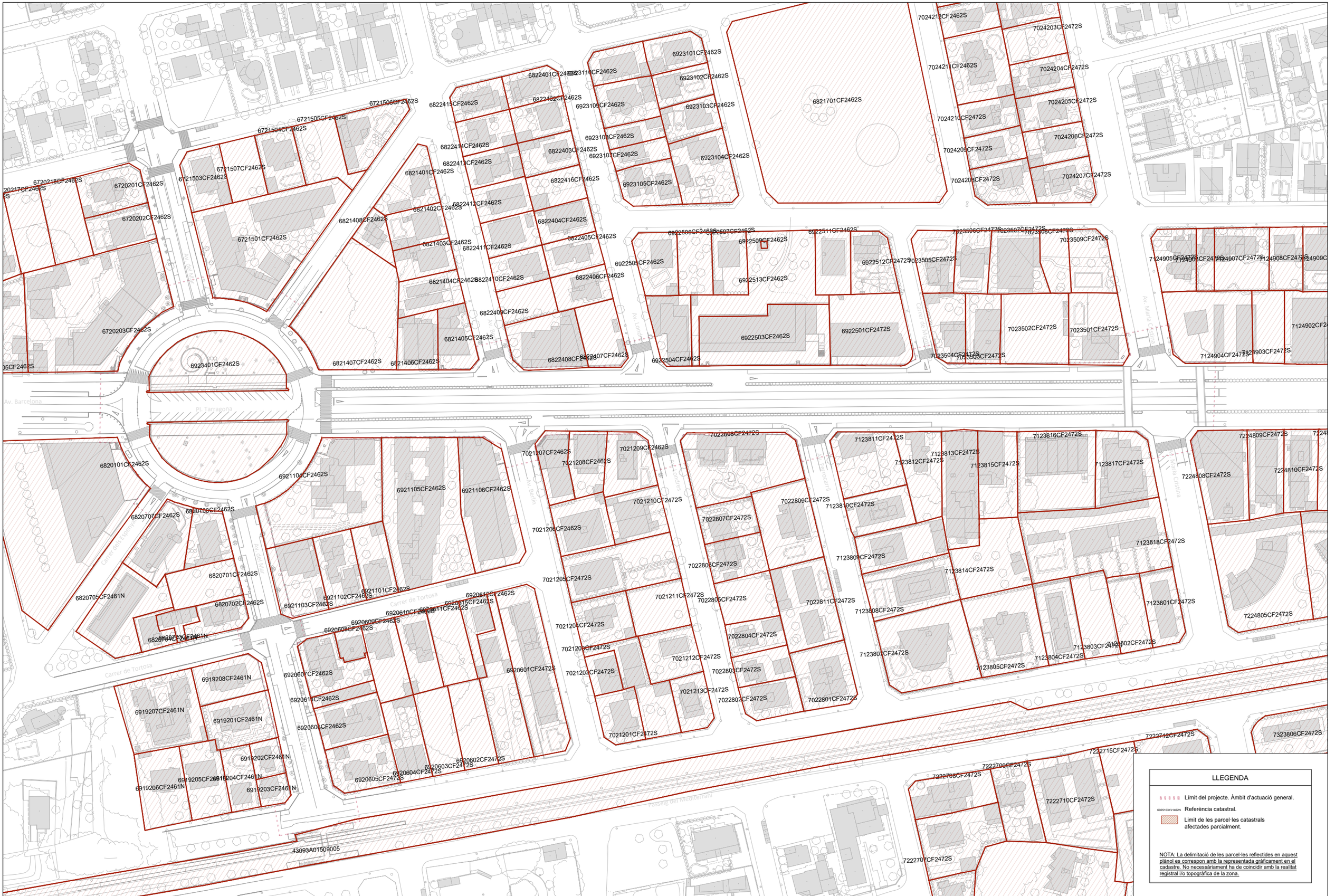

LLEGENDA

Límit del projecte. Àmbit d'actuació general.

6025103YJ1462N Referència catastral.

Limit de les parcel·les catastrals afectades parcialment.

NOTA: La delimitació de les parcel·les reflectides en aquest plànol es correspon amb la representada gràficament en el cadastre. No necessàriament ha de coincidir amb la realitat registral i/o topogràfica de la zona.

Promotor: AJUNTAMENT DE MONTROIG DEL CAMP	Carretera de Colldejou, s/n 43300 Mont-roig del Camp (Tarragona) Carrer de Sòria, 14 43892 Miami Platja (Tarragona)	**PROJECTE EXECUTIU** DE LES OBRES DE RENOVACIÓ DELS PAVIMENTS I SERVEIS DE L'AV. BARCELONA, FASE III, TRAM COMPRÈS ENTRE LA PL. TARRAGONA I L'AV. MARIA CRISTINA DE MIAMI PLATJA (TARRAGONA)	Equip redactor: GRUPO DAYHE DEVELOPMENT & INVESTMENT c/ En Sanç, nº3-1 46001 València www.grupodayhe.es	Per l'equip redactor: José Fco. Bedmar del Peral ETOP. Col. 18.442 Belén Orts Forte ECCP. Col. 36.597	Escala: Original UNE A3 1:1.500	Data: Actualització Març de 2025	Títol del plànol: ESTRUCTURA DE LA PROPIETAT. PLÀNOL CADASTRAL	Nº: 02.50 Full: 1 de 1

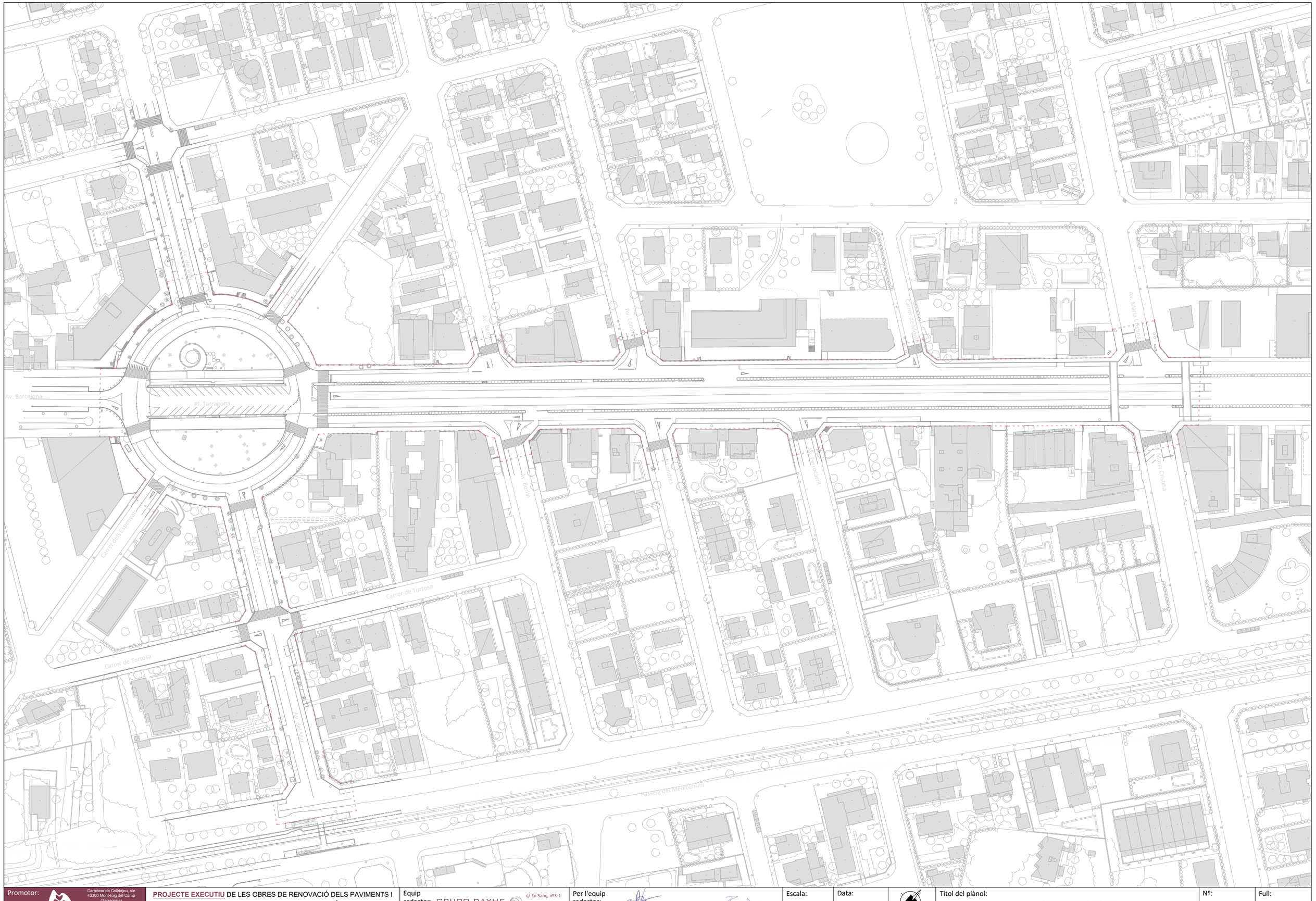

Promotor: ALUNYAMENT DE MONTROIG DEL CAMP Carretera de Colldejou, s/n 43300 Montroig del Camp (Tarragona) Carrer de Sòria, 14 43892 Miami Platja (Tarragona)	**PROJECTE EXECUTIU** DE LES OBRES DE RENOVACIÓ DELS PAVIMENTS I SERVEIS DE L'AV. BARCELONA, FASE III, TRAM COMPRÈS ENTRE LA PL. TARRAGONA I L'AV. MARIA CRISTINA DE MIAMI PLATJA (TARRAGONA)	Equip redactor: GRUPO DAYHE DEVELOPMENT & INVESTMENT c/ En Sanç, nº3-1 46001 València www.grupodayhe.es	Per l'equip redactor: José Fco. Bedmar del Peral ETOP. Col. 18.442 Belén Orts Forte ECCP. Col. 36.597	Escala: Original UNE A3 1:1.500	Data: Actualització Març de 2025		Títol del plànol: PLANEJAMENT VIGENT	Nº: 02.60	Full: 1 de 1



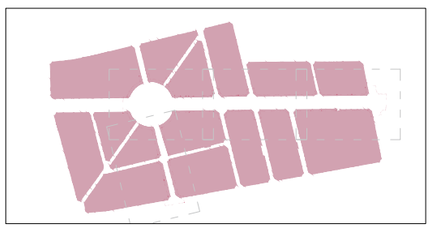

LLEGENDA

- Límit del projecte. Àmbit d'actuació general.
- Paviment vianants de panot / llosa / altres materials a demolir.
- Paviment mescla bituminosa a demolir.
- Paviment mescla bituminosa a fresar.
- Paviment de formigó a demolir.
- Neteja de terreny amb vegetació.
- Vorades de formigó a demolir.
- Rigoles de formigó a demolir.
- Mur de gabions a desmuntar i acopiar.
- Arbrat a eliminar / arbrat existent a mantindre.
- Mobiliari urbà a eliminar (bancs, papereres, fonts, pilones, elements carril bici...).
- Mobiliari urbà a desmuntar i acopiar o recol·locar (bancs de gabions, bancs històrics de fàbrica, papereres, pilones, elements singulars...).
- Senyals de trànsit a desmuntar / recol·locar.
- Semàfors existents a desmuntar.
- Canalització subterrània i perició registre semàfors existent a demolir.
- Marquesina / cabina telèfon a desmuntar.
- Columna sense lluminària / balisa / barrera protecció a desmuntar.

Promotor:
AJUNTAMENT DE MONT-ROIG DEL CAMP
Carretera de Collbejou, s/n
43300 Mont-roig del Camp (Tarragona)
Carrer de Sòria, 14
43892 Miami Platja (Tarragona)

PROJECTE EXECUTIU DE LES OBRES DE RENOVACIÓ DELS PAVIMENTS I SERVEIS DE L'AV. BARCELONA, FASE III, TRAM COMPRÈS ENTRE LA PL. TARRAGONA I L'AV. MARIA CRISTINA DE MIAMI PLATJA (TARRAGONA)

Equip redactor: GRUPO DAYHE DEVELOPMENT & INVESTMENT
c/ En Sanç, nº3-1
46001 València
www.grupodayhe.es

Per l'equip redactor:
José Fco. Bedmar del Peral
ETOP. Col. 18.442
Belén Orts Forte
ECCP. Col. 36.597

Escala: Original UNE A3 1:1.500

Data: Actualització Març de 2025

Títol del plànol: ENDERROCS. ELEMENTS INCOMPATIBLES

Nº: 02.70

Full: 1 de 5



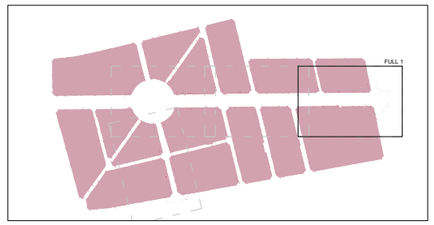

LLEGENDA

- Límit del projecte. Àmbit d'actuació general.
- Paviment vianants de panot / llosa / altres materials a demolir.
- Paviment mescla bituminosa a demolir.
- Paviment mescla bituminosa a fresar.
- Paviment de formigó a demolir.
- Neteja de terreny amb vegetació.
- Vorades de formigó a demolir.
- Rigoles de formigó a demolir.
- Mur de gabions a desmuntar i acopiar.
- Arbrat a eliminar / arbrat existent a mantindre.
- Mobiliari urbà a eliminar (bancs, papereres, fonts, pilones, elements carril bici...).
- Mobiliari urbà a desmuntar i acopiar o recol·locar (bancs de gabions, bancs històrics de fàbrica, papereres, pilones, elements singulars...).
- Senyals de trànsit a desmuntar / recol·locar.
- Semàfors existents a desmuntar.
- Canalització subterrània i pericó registre semàfors existent a demolir.
- Marquesina / cabina telèfon a desmuntar.
- Columna sense il·luminària / balisa / barrera protecció a desmuntar.

Promotor: AJUNTAMENT DE MONT-ROIG DEL CAMP — Carretera de Coldejou, s/n 43300 Mont-roig del Camp (Tarragona); Carrer de Sòria, 14 43892 Miami Platja (Tarragona)	**PROJECTE EXECUTIU** DE LES OBRES DE RENOVACIÓ DELS PAVIMENTS I SERVEIS DE L'AV. BARCELONA, FASE III, TRAM COMPRÈS ENTRE LA PL. TARRAGONA I L'AV. MARIA CRISTINA DE MIAMI PLATJA (TARRAGONA)	Equip redactor: GRUPO DAYHE DEVELOPMENT & INVESTMENT — c/ En Sanç, nº3-1 46001 València www.grupodayhe.es	Per l'equip redactor: José Fco. Bedmar del Peral ETOP. Col. 18.442; Belén Orts Forte ECCP. Col. 36.597	Escala: Original UNE A3 1:500	Data: Actualització Març de 2025		Títol del plànol: ENDERROCS. ELEMENTS INCOMPATIBLES	Nº: 02.70	Full: 2 de 5



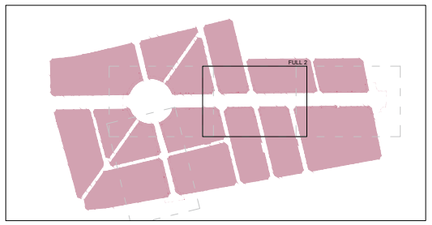

LLEGENDA

- Límit del projecte. Àmbit d'actuació general.
- Paviment vianants de panot / llosa / altres materials a demolir.
- Paviment mescla bituminosa a demolir.
- Paviment mescla bituminosa a fresar.
- Paviment de formigó a demolir.
- Neteja de terreny amb vegetació.
- Vorades de formigó a demolir.
- Rigoles de formigó a demolir.
- Mur de gabions a desmuntar i acopiar.
- Arbrat a eliminar / arbrat existent a mantindre.
- Mobiliari urbà a eliminar (bancs, papereres, fonts, pilones, elements carril bici...).
- Mobiliari urbà a desmuntar i acopiar o recol·locar (bancs de gabions, bancs històrics de fabrica, papereres, pilones, elements singulars...).
- Senyals de trànsit a desmuntar / recol·locar.
- Semàfors existents a desmuntar.
- Canalització subterrània i pericó registre semàfors existent a demolir.
- Marquesina / cabina telèfon a desmuntar.
- Columna sense il·luminària / balisa / barrera protecció a desmuntar.

Promotor: AJUNTAMENT DE MONT-ROIG DEL CAMP Carretera de Coldejou, s/n 43300 Mont-roig del Camp (Tarragona) Carrer de Sòria, 14 43892 Miami Platja (Tarragona)	**PROJECTE EXECUTIU** DE LES OBRES DE RENOVACIÓ DELS PAVIMENTS I SERVEIS DE L'AV. BARCELONA, FASE III, TRAM COMPRÈS ENTRE LA PL. TARRAGONA I L'AV. MARIA CRISTINA DE MIAMI PLATJA (TARRAGONA)	Equip redactor: GRUPO DAYHE DEVELOPMENT & INVESTMENT c/ En Sanç, nº3-1 46001 València www.grupodayhe.es	Per l'equip redactor: José Fco. Bedmar del Peral ETOP. Col. 18.442 Belén Orts Forte ECCP. Col. 36.597	Escala: Original UNE A3 1:500	Data: Actualització Març de 2025		Títol del plànol: ENDERROCS. ELEMENTS INCOMPATIBLES	Nº: 02.71	Full: 3 de 4

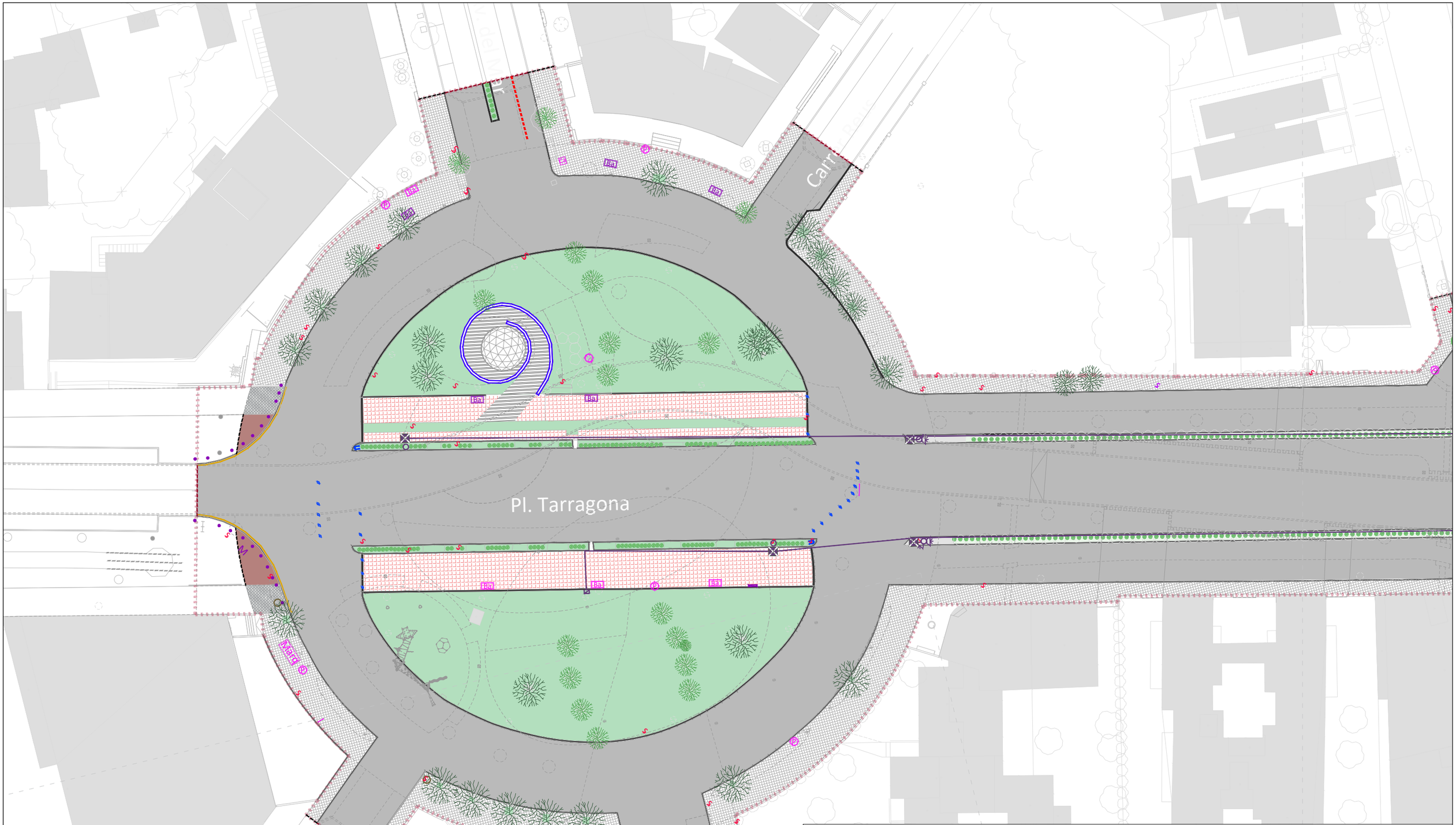
Pl. Tarragona
Carr
Av. Maria Cristina
Av. de l'Esperval
Ba
Ba
Ba

Av. del Mar

Av. del Mar

Carrer dels Esparvers

Carrer de Tortosa

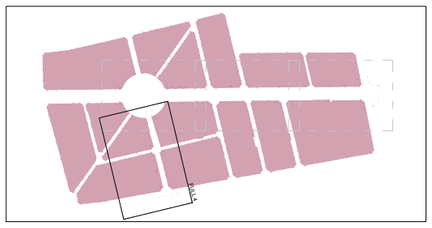

LLEGENDA

- Límit del projecte. Àmbit d'actuació general.
- Paviment vianants de panot / llosa / altres materials a demolir.
- Paviment mescla bituminosa a demolir.
- Paviment mescla bituminosa a fresar.
- Paviment de formigó a demolir.
- Neteja de terreny amb vegetació.
- Vorades de formigó a demolir.
- Rigoles de formigó a demolir.
- Mur de gabions a desmuntar i acopiar.
- Arbrat a eliminar / arbrat existent a mantindre.
- Mobiliari urbà a eliminar (bancs, papereres, fonts, pilones, elements carril bici...).
- Mobiliari urbà a desmuntar i acopiar o recol·locar (bancs de gabions, bancs històrics de fàbrica, papereres, pilones, elements singulars...).
- Senyals de trànsit a desmuntar / recol·locar.
- Semàfors existents a desmuntar.
- Canalització subterrània i pericó registre semàfors existent a demolir.
- Marquesina / cabina telèfon a desmuntar.
- Columna sense lluminària / balisa / barrera protecció a desmuntar.

Promotor: ALUNTAMENT DE MONT-ROIG DEL CAMP — Carretera de Colldejou, s/n 43300 Mont-roig del Camp (Tarragona) — Carrer de Sòria, 14 43892 Miami Platja (Tarragona)	**PROJECTE EXECUTIU** DE LES OBRES DE RENOVACIÓ DELS PAVIMENTS I SERVEIS DE L'AV. BARCELONA, FASE III, TRAM COMPRÈS ENTRE LA PL. TARRAGONA I L'AV. MARIA CRISTINA DE MIAMI PLATJA (TARRAGONA)	Equip redactor: GRUPO DAYHE DEVELOPMENT & INVESTMENT — c/ En Sanç, nº3-1 46001 València www.grupodayhe.es	Per l'equip redactor: José Fco. Bedmar del Peral ETOP. Col. 18.442 — Belén Orts Forte ECCP. Col. 36.597	Escala: Original UNE A3 1:500	Data: Actualització Març de 2025		Títol del plànol: ENDERROCS. ELEMENTS INCOMPATIBLES	Nº: 02.70	Full: 5 de 5

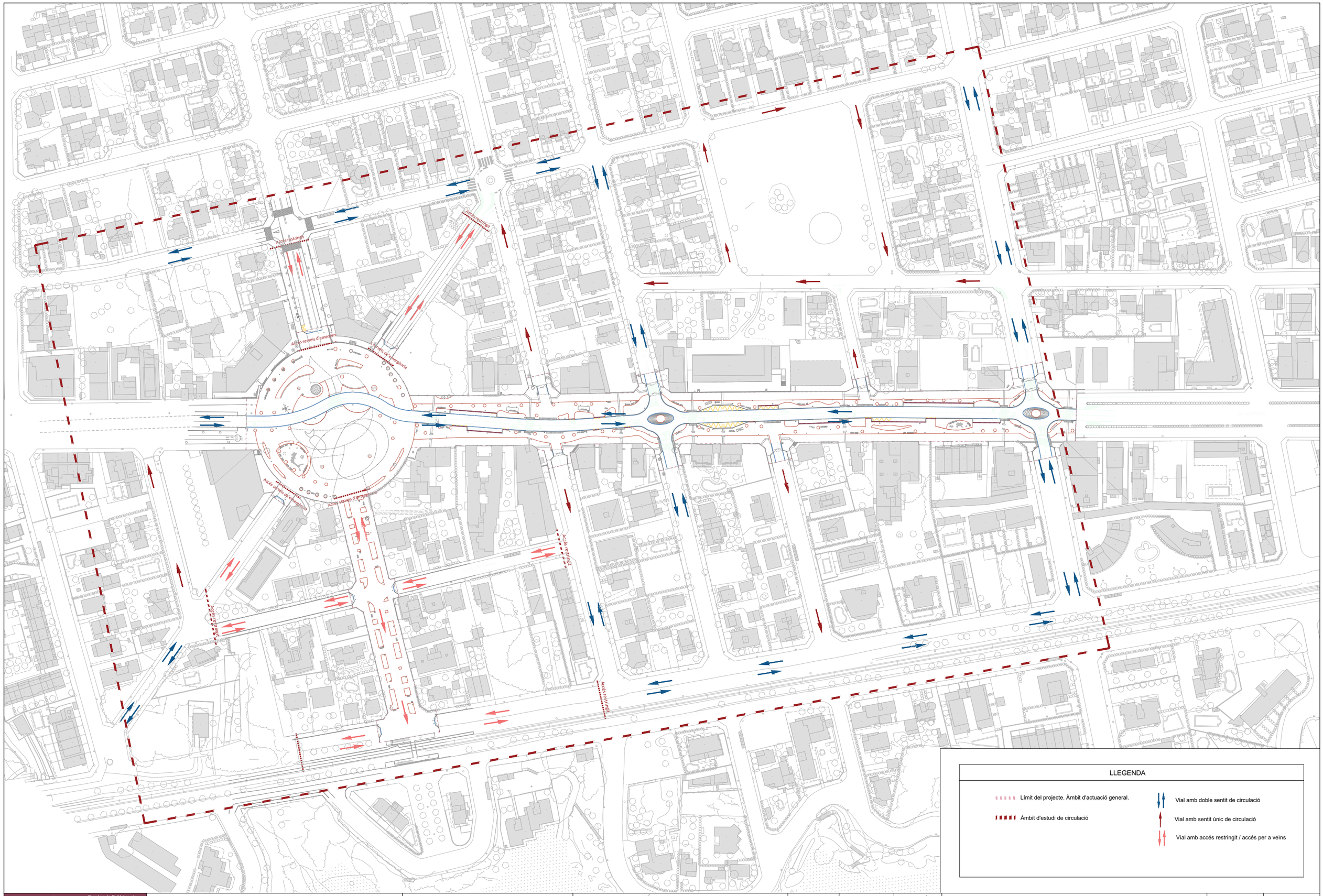

Promotor: ALUNTAMENT DE MONTROIG DEL CAMP — Carretera de Colldejou, s/n 43300 Mont-roig del Camp (Tarragona) — Carrer de Sòria, 14 43892 Miami Platja (Tarragona)	**PROJECTE EXECUTIU** DE LES OBRES DE RENOVACIÓ DELS PAVIMENTS I SERVEIS DE L'AV. BARCELONA, FASE III, TRAM COMPRÈS ENTRE LA PL. TARRAGONA I L'AV. MARIA CRISTINA DE MIAMI PLATJA (TARRAGONA)	Equip redactor: GRUPO DAYHE DEVELOPMENT & INVESTMENT — c/ En Sanç, nº3-1 46001 València www.grupodayhe.es	Per l'equip redactor: José Fco. Bedmar del Peral ETOP. Col. 18.442 — Belén Orts Forte ECCP. Col. 36.597	Escala: Original UNE A3 1:2.000	Data: Actualització Març de 2025		Títol del plànol: PLANTA GENERAL. PROPOSTA DE CIRCULACIÓ	Nº: 03.10	Full: 1 de 1



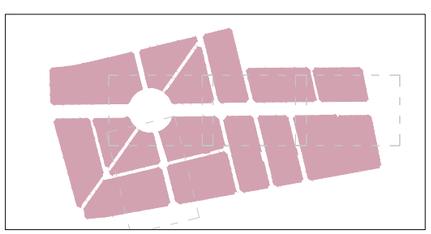

LLEGENDA

- Límit del projecte. Àmbit d'actuació general.
- Paviments actuals.
- ST-1 Paviment MBC per a trànsit pesat.
- ST-2 Paviment MBC de color burdeos.
- ST-3 Paviment llosa formigó 40x20x7 cm, color a definir DF.
- ST-5 Paviment de panot de 4 pastilles 20x20x4 cm.
- ST-6 Paviment de cautxú de color blau.
- Gual reductor de velocitat.
- Parterres amb plantes xeròfites.
- ST-8 Paviment de llamborda en illetes centrals.
- Gual vianants i bicicletes de pedra granítica. Peses 120x40 cm. Acabat llis / botons.
- Gual vial de pedra granítica. Peses 40x40 cm.
- ST-7 Paviment MBC per a trànsit pesat planxat.
- ST-3 Paviment de llosa podotàctil vermell-direccional.
- ST-3 Paviment de llosa podotàctil groc-botons. Bus.
- ST-4 Paviment llosa formigó 60x40x10 cm, color "arena".
- ST-3 Paviment llosa formigó 60x40x7 cm, color "arena".
- ST-3 Paviment llosa formigó 60x40x7 cm, color "mediterráneo".
- ST-3 Paviment llosa formigó 60x40x7 cm, color "black".
- ST-3 Paviment llosa formigó 60x40x7 cm, color "corten".
- ST-3 Paviment llosa formigó 60x40x7 cm, color "desierto".
- ST-3 Paviment llosa formigó 60x40x7 cm, color "verde cromo".
- ST-3 Paviment llosa formigó 60x40x7 cm, color "azul cobalto".
- Rigola prefabricada blanca 20x20x8 cm.
- Vorada pedra granítica flamejada, 15x25 cm.
- Vorada pedra granítica flamejada, de 15x15 cm.
- Vorada formigó C3 de 28x17 cm.
- Vorada de xapa d'acer corten, 8x150 mm.
- DT-I Detall transició paviments (veure plànol 03.40).

Promotor: Ajuntament de Mont-roig del Camp
Carretera de Colldejou, s/n 43300 Mont-roig del Camp (Tarragona)
Carrer de Sòria, 14 43892 Miami Platja (Tarragona)

PROJECTE EXECUTIU DE LES OBRES DE RENOVACIÓ DELS PAVIMENTS I SERVEIS DE L'AV. BARCELONA, FASE III, TRAM COMPRÈS ENTRE LA PL. TARRAGONA I L'AV. MARIA CRISTINA DE MIAMI PLATJA (TARRAGONA)

Equip redactor: GRUPO DAYHE DEVELOPMENT & INVESTMENT
c/ En Sanç, nº3-1 46001 València www.grupodayhe.es

Per l'equip redactor:
José Fco. Bedmar del Peral ETOP. Col. 18.442
Belén Orts Forte ECCP. Col. 36.597

Escala: Original UNE A3 1:1.500

Data: Actualització Març de 2025

Títol del plànol: PLANTA GENERAL. TEXTURES DE LA URBANITZACIÓ

Nº: 03.20

Full: 1 de 5

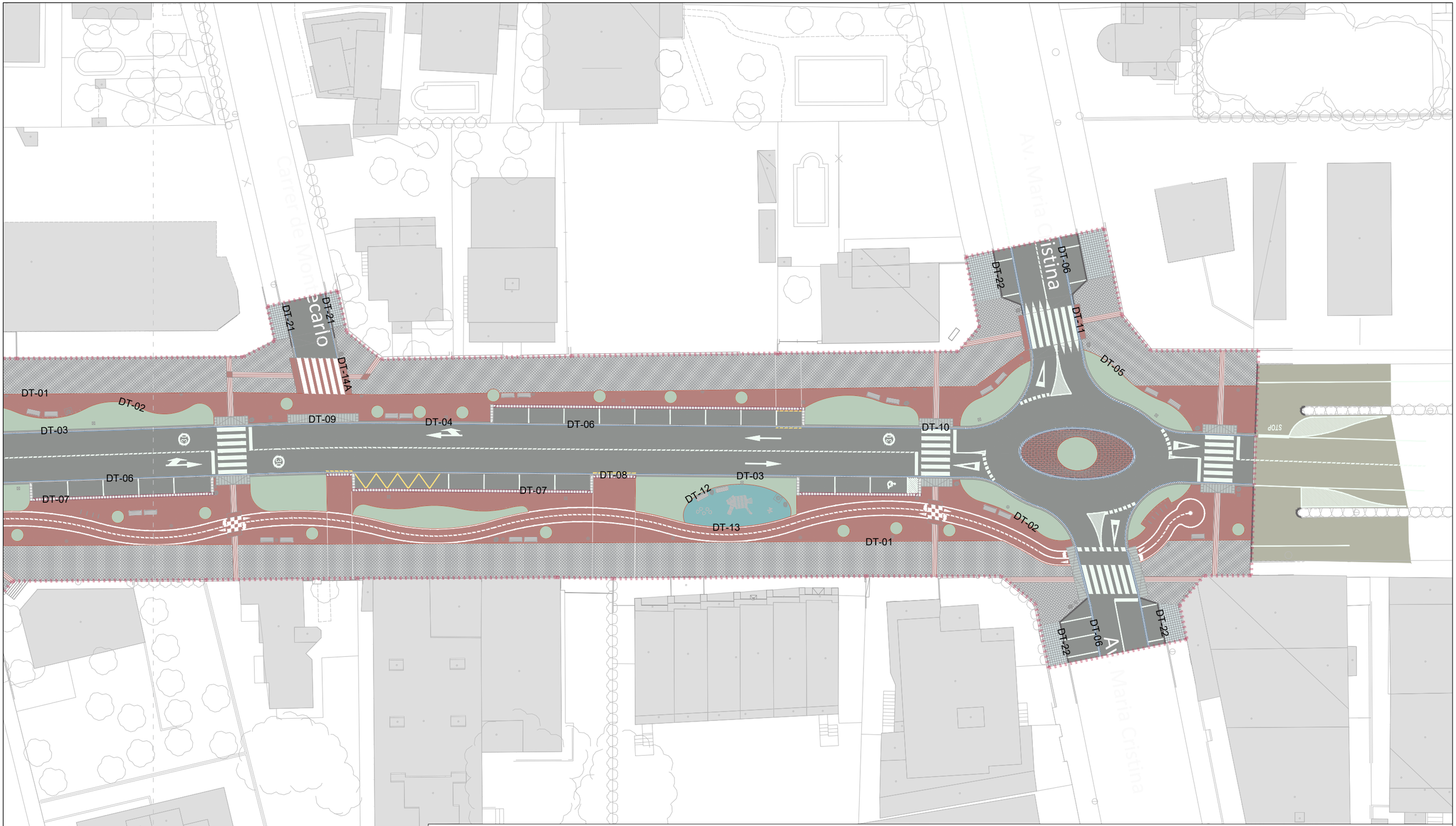

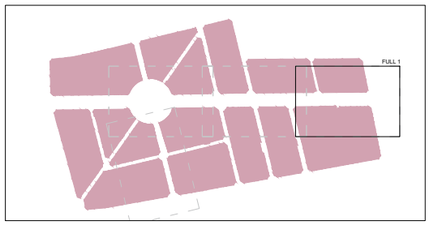

LLEGENDA

- Límit del projecte. Àmbit d'actuació general.
- Paviments actuals.
- ST-1 Paviment MBC per a trànsit pesat.
- ST-2 Paviment MBC de color burdeos.
- ST-3 Paviment llosa formigó 40x20x7 cm, color a definir DF.
- ST-5 Paviment de panot de 4 pastilles 20x20x4 cm.
- ST-6 Paviment de cautxú de color blau.
- Gual reductor de velocitat.
- Parterres amb plantes xeròfites.
- ST-8 Paviment de llamborda en illetes centrals.
- Gual vianants i bicicletes de pedra granítica. Peses 120x40 cm. Acabat llis / botons.
- Gual vial de pedra granítica. Peses 40x40 cm.
- ST-7 Paviment MBC per a trànsit pesat planxat.
- ST-3 Paviment de llosa podotàctil vermell-direccional.
- ST-3 Paviment de llosa podotàctil groc-botons. Bus.
- ST-4 Paviment llosa formigó 60x40x10 cm, color "arena".
- ST-3 Paviment llosa formigó 60x40x7 cm, color "arena".
- ST-3 Paviment llosa formigó 60x40x7 cm, color "mediterráneo".
- ST-3 Paviment llosa formigó 60x40x7 cm, color "black".
- ST-3 Paviment llosa formigó 60x40x7 cm, color "corten".
- ST-3 Paviment llosa formigó 60x40x7 cm, color "desierto".
- ST-3 Paviment llosa formigó 60x40x7 cm, color "verde cromo".
- ST-3 Paviment llosa formigó 60x40x7 cm, color "azul cobalto".
- Rigola prefabricada blanca 20x20x8 cm.
- Vorada pedra granítica flamejada, 15x25 cm.
- Vorada pedra granítica flamejada, de 15x15 cm.
- Vorada formigó C3 de 28x17 cm.
- Vorada de xapa d'acer corten, 8x150 mm.
- DT-i Detall transició paviments (veure plànol 03.40).

Promotor: AJUNTAMENT DE MONT-ROIG DEL CAMP	Carretera de Colldejou, s/n 43300 Mont-roig del Camp (Tarragona) Carrer de Sòria, 14 43892 Miami Platja (Tarragona)	**PROJECTE EXECUTIU** DE LES OBRES DE RENOVACIÓ DELS PAVIMENTS I SERVEIS DE L'AV. BARCELONA, FASE III, TRAM COMPRÈS ENTRE LA PL. TARRAGONA I L'AV. MARIA CRISTINA DE MIAMI PLATJA (TARRAGONA)	Equip redactor: GRUPO DAYHE DEVELOPMENT & INVESTMENT c/ En Sanç, nº3-1 46001 València www.grupodayhe.es	Per l'equip redactor: José Fco. Bedmar del Peral ETOP. Col. 18.442 Belén Orts Forte ECCP. Col. 36.597	Escala: Original UNE A3 1:500	Data: Actualització Març de 2025		Títol del plànol: PLANTA GENERAL. TEXTURES DE LA URBANITZACIÓ	Nº: 03.20	Full: 2 de 5

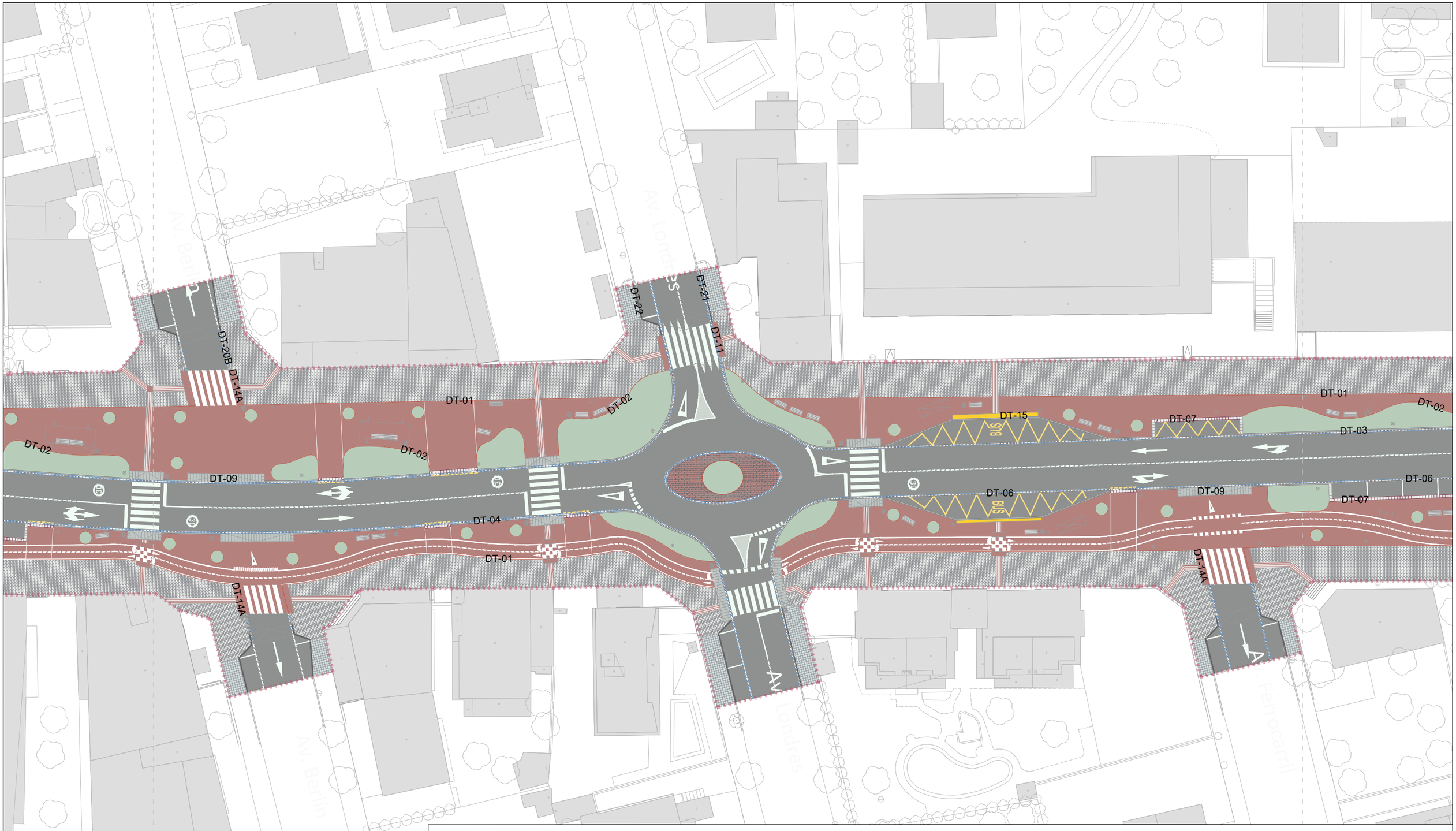

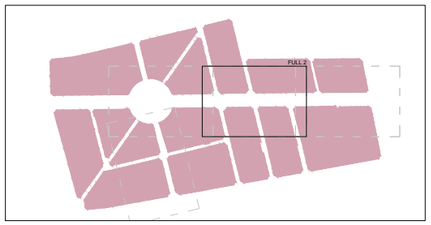

LLEGENDA

- Límit del projecte. Àmbit d'actuació general.
- Paviments actuals.
- ST-1 Paviment MBC per a trànsit pesat.
- ST-2 Paviment MBC de color burdeos.
- ST-3 Paviment llosa formigó 40x20x7 cm, color a definir DF.
- ST-5 Paviment de panot de 4 pastilles 20x20x4 cm.
- ST-6 Paviment de cautxú de color blau.
- Gual reductor de velocitat.
- Parterres amb plantes xeròfites.
- ST-8 Paviment de llamborda en illetes centrals.
- Gual vianants i bicicletes de pedra granítica. Peses 120x40 cm. Acabat llis / botons.
- Gual vial de pedra granítica. Peses 40x40 cm.
- ST-7 Paviment MBC per a trànsit pesat planxat.
- ST-3 Paviment de llosa podotàctil vermell-direccional.
- ST-3 Paviment de llosa podotàctil groc-botons. Bus.
- ST-4 Paviment llosa formigó 60x40x10 cm, color "arena".
- ST-3 Paviment llosa formigó 60x40x7 cm, color "arena".
- ST-3 Paviment llosa formigó 60x40x7 cm, color "mediterráneo".
- ST-3 Paviment llosa formigó 60x40x7 cm, color "black".
- ST-3 Paviment llosa formigó 60x40x7 cm, color "corten".
- ST-3 Paviment llosa formigó 60x40x7 cm, color "desierto".
- ST-3 Paviment llosa formigó 60x40x7 cm, color "verde cromo".
- ST-3 Paviment llosa formigó 60x40x7 cm, color "azul cobalto".
- Rigola prefabricada blanca 20x20x8 cm.
- Vorada pedra granítica flamejada, 15x25 cm.
- Vorada pedra granítica flamejada, de 15x15 cm.
- Vorada formigó C3 de 28x17 cm.
- Vorada de xapa d'acer corten, 8x150 mm.
- DT-i Detall transició paviments (veure plànol 03.40).

Promotor: ALTAMENT DE MONT-ROIG DEL CAMP
Carretera de Colldejou, s/n 43300 Mont-roig del Camp (Tarragona)
Carrer de Sòria, 14 43892 Miami Platja (Tarragona)

Equip redactor: GRUPO DAYHE DEVELOPMENT & INVESTMENT
c/ En Sanç, nº3-1 46001 València www.grupodayhe.es

Per l'equip redactor: José Fco. Bedmar del Peral ETOP. Col. 18.442; Belén Orts Forte ECCP. Col. 36.597

PROJECTE EXECUTIU DE LES OBRES DE RENOVACIÓ DELS PAVIMENTS I SERVEIS DE L'AV. BARCELONA, FASE III, TRAM COMPRÈS ENTRE LA PL. TARRAGONA I L'AV. MARIA CRISTINA DE MIAMI PLATJA (TARRAGONA)

Escala: Original UNE A3 1:500

Data: Actualització Març de 2025

Títol del plànol: PLANTA GENERAL. TEXTURES DE LA URBANITZACIÓ

Nº: 03.20

Full: 3 de 5

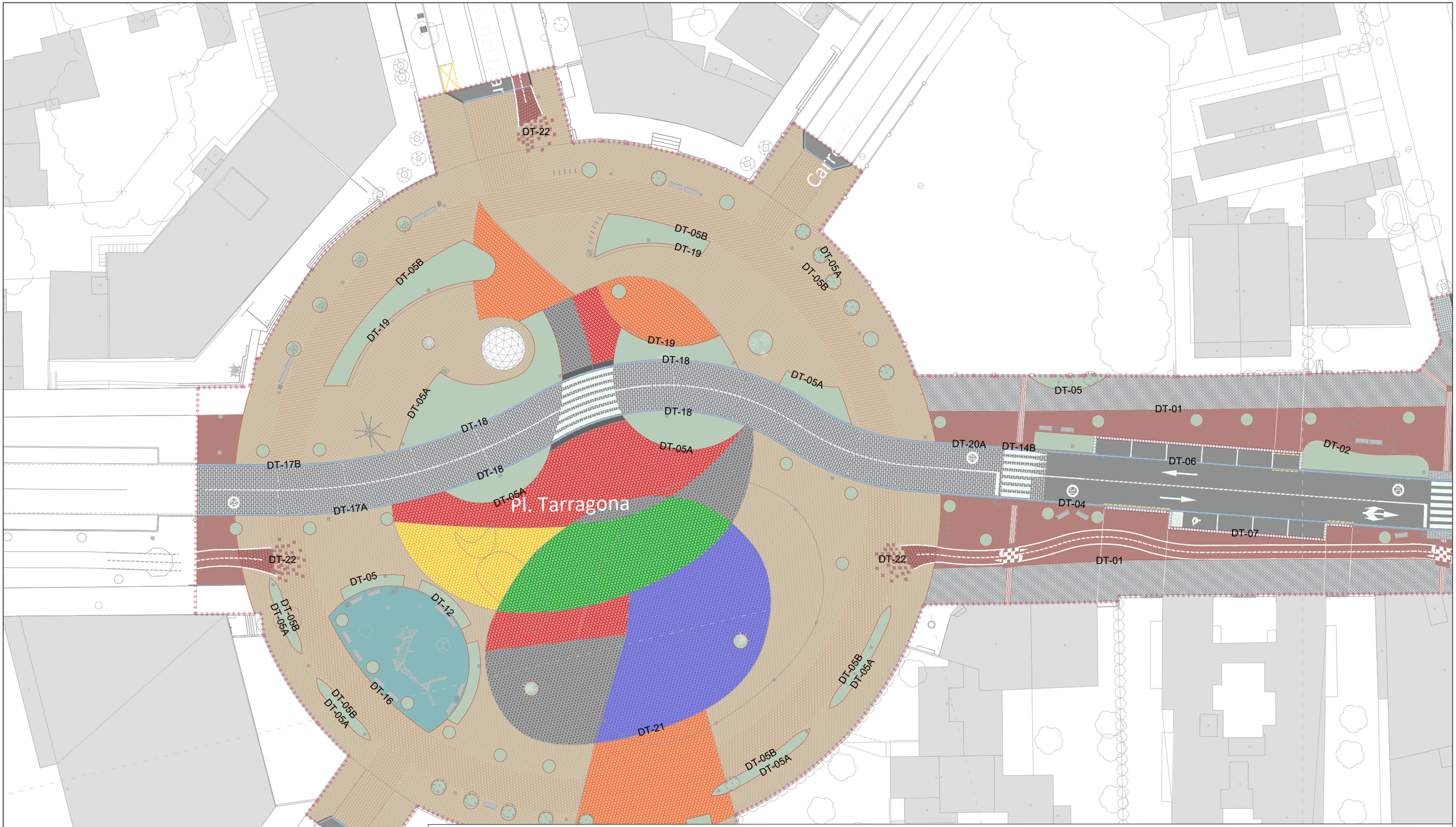

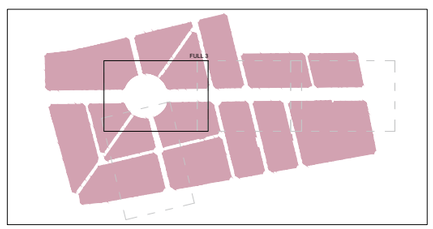

LLEGENDA

- Límit del projecte. Àmbit d'actuació general.
- Paviments actuals.
- ST-1 Paviment MBC per a trànsit pesat.
- ST-2 Paviment MBC de color burdeos.
- ST-3 Paviment llosa formigó 40x20x7 cm, color a definir DF.
- ST-5 Paviment de panot de 4 pastilles 20x20x4 cm.
- ST-6 Paviment de cautxú de color blau.
- Gual reductor de velocitat.
- Parterres amb plantes xeròfites.
- ST-8 Paviment de llamborda en illetes centrals.
- Gual vianants i bicicletes de pedra granítica. Peses 120x40 cm. Acabat llis / botons.
- Gual vial de pedra granítica. Peses 40x40 cm.
- ST-7 Paviment MBC per a trànsit pesat planxat.
- ST-3 Paviment de llosa podotàctil vermell-direccional.
- ST-3 Paviment de llosa podotàctil groc-botons. Bus.
- ST-4 Paviment llosa formigó 60x40x10 cm, color "arena".
- ST-3 Paviment llosa formigó 60x40x7 cm, color "arena".
- ST-3 Paviment llosa formigó 60x40x7 cm, color "mediterráneo".
- ST-3 Paviment llosa formigó 60x40x7 cm, color "black".
- ST-3 Paviment llosa formigó 60x40x7 cm, color "corten".
- ST-3 Paviment llosa formigó 60x40x7 cm, color "desierto".
- ST-3 Paviment llosa formigó 60x40x7 cm, color "verde cromo".
- ST-3 Paviment llosa formigó 60x40x7 cm, color "azul cobalto".
- Rigola prefabricada blanca 20x20x8 cm.
- Vorada pedra granítica flamejada, 15x25 cm.
- Vorada pedra granítica flamejada, de 15x15 cm.
- Vorada formigó C3 de 28x17 cm.
- Vorada de xapa d'acer corten, 8x150 mm.
- DT-i Detall transició paviments (veure plànol 03.40).

Promotor: ALUNTAMENT DE MONTROIG DEL CAMP	Carretera de Colldejou, s/n 43300 Mont-roig del Camp (Tarragona) Carrer de Sòria, 14 43892 Miami Platja (Tarragona)	**PROJECTE EXECUTIU** DE LES OBRES DE RENOVACIÓ DELS PAVIMENTS I SERVEIS DE L'AV. BARCELONA, FASE III, TRAM COMPRÈS ENTRE LA PL. TARRAGONA I L'AV. MARIA CRISTINA DE MIAMI PLATJA (TARRAGONA)	Equip redactor: GRUPO DAYHE DEVELOPMENT & INVESTMENT c/ En Sanç, nº3-1 46001 València www.grupodayhe.es	Per l'equip redactor: José Fco. Bedmar del Peral ETOP. Col. 18.442 Belén Orts Forte ECCP. Col. 36.597	Escala: Original UNE A3 1:500	Data: Actualització Març de 2025		Títol del plànol: PLANTA GENERAL. TEXTURES DE LA URBANITZACIÓ	Nº: 03.20	Full: 4 de 5

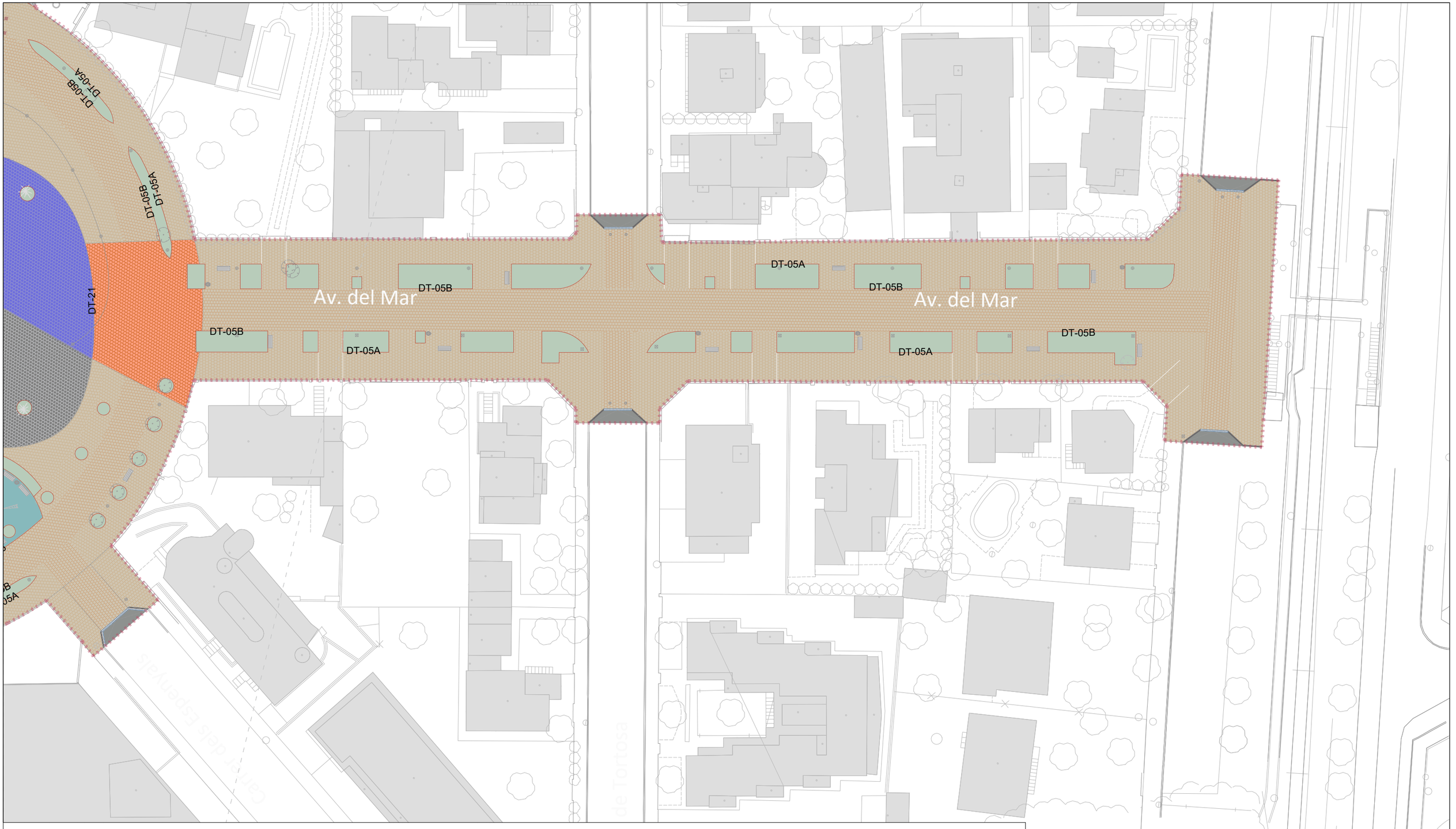

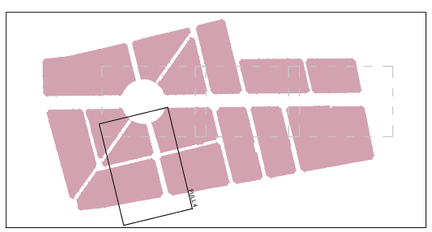

LLEGENDA

- Límit del projecte. Àmbit d'actuació general.
- Paviments actuals.
- ST-1 Paviment MBC per a trànsit pesat.
- ST-2 Paviment MBC de color burdeos.
- ST-3 Paviment llosa formigó 40x20x7 cm, color a definir DF.
- ST-5 Paviment de panot de 4 pastilles 20x20x4 cm.
- ST-6 Paviment de cautxú de color blau.
- Gual reductor de velocitat.
- Parterres amb plantes xeròfites.
- ST-8 Paviment de llamborda en illetes centrals.
- Gual viananants i bicicletes de pedra granítica. Peses 120x40 cm. Acabat llis / botons.
- Gual vial de pedra granítica. Peses 40x40 cm.
- ST-7 Paviment MBC per a trànsit pesat planxat.
- ST-3 Paviment de llosa podotàctil vermell-direccional.
- ST-3 Paviment de llosa podotàctil groc-botons. Bus.
- ST-4 Paviment llosa formigó 60x40x10 cm, color "arena".
- ST-3 Paviment llosa formigó 60x40x7 cm, color "arena".
- ST-3 Paviment llosa formigó 60x40x7 cm, color "mediterráneo".
- ST-3 Paviment llosa formigó 60x40x7 cm, color "black".
- ST-3 Paviment llosa formigó 60x40x7 cm, color "corten".
- ST-3 Paviment llosa formigó 60x40x7 cm, color "desierto".
- ST-3 Paviment llosa formigó 60x40x7 cm, color "verde cromo".
- ST-3 Paviment llosa formigó 60x40x7 cm, color "azul cobalto".
- Rigola prefabricada blanca 20x20x8 cm.
- Vorada pedra granítica flamejada, 15x25 cm.
- Vorada pedra granítica flamejada, de 15x15 cm.
- Vorada formigó C3 de 28x17 cm.
- Vorada de xapa d'acer corten, 8x150 mm.
- DT-i Detall transició paviments (veure plànol 03.40).

Promotor: Ajuntament de Mont-roig del Camp. Carretera de Coldejou, s/n 43300 Mont-roig del Camp (Tarragona). Carrer de Sòria, 14 43892 Miami Platja (Tarragona)	**PROJECTE EXECUTIU** DE LES OBRES DE RENOVACIÓ DELS PAVIMENTS I SERVEIS DE L'AV. BARCELONA, FASE III, TRAM COMPRÈS ENTRE LA PL. TARRAGONA I L'AV. MARIA CRISTINA DE MIAMI PLATJA (TARRAGONA)	Equip redactor: GRUPO DAYHE DEVELOPMENT & INVESTMENT. c/ En Sanç, nº3-1 46001 València www.grupodayhe.es	Per l'equip redactor: José Fco. Bedmar del Peral ETOP. Col. 18.442; Belén Orts Forte ECCP. Col. 36.597	Escala: Original UNE A3 1:500	Data: Actualització Març de 2025		Títol del plànol: PLANTA GENERAL. TEXTURES DE LA URBANITZACIÓ	Nº: 03.20	Full: 5 de 5

NETEJA I REFINAMENT DE L'ESPLANADA EXISTENT

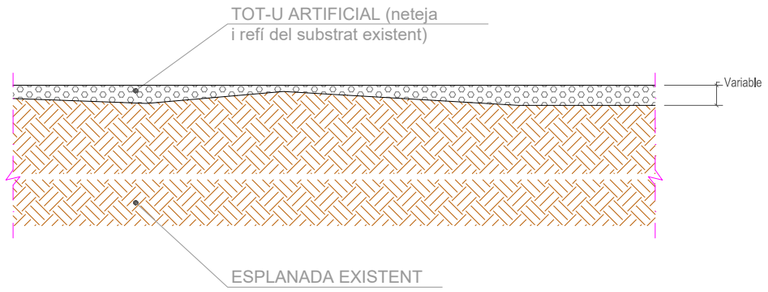

Cotes en metres

PAVIMENT AGLOMERAT EN CALÇADA I APARCAMENTS. TIPUS ST-1

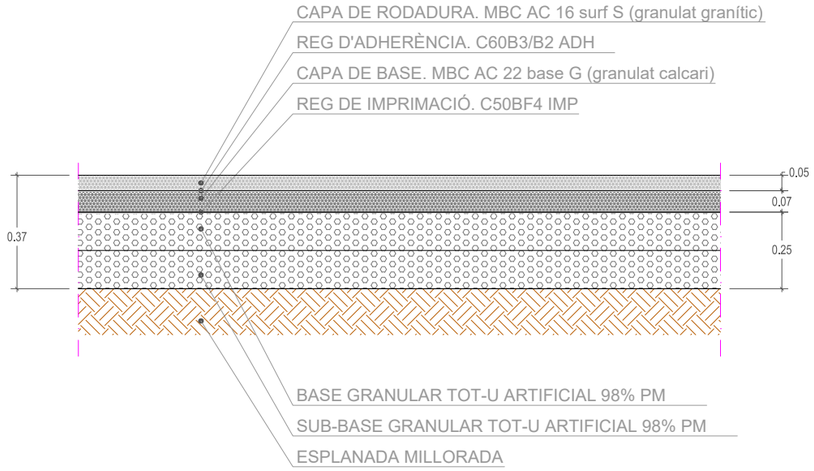

Cotes en metres

PAVIMENT AGLOMERAT BURDEOS EN ZONES PER ALS VIANANTS. TIPUS ST-2

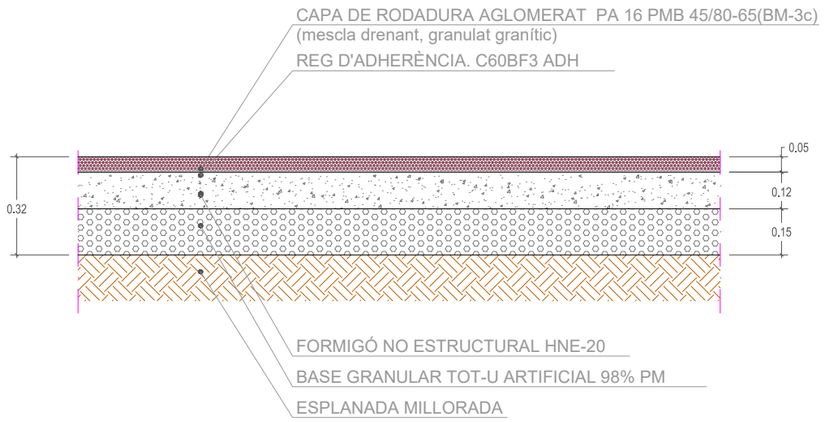

Cotes en metres

PAVIMENT LLOSETA FORMIGÓ VIANANTS SENSE TRÀNSIT. TIPUS ST-3

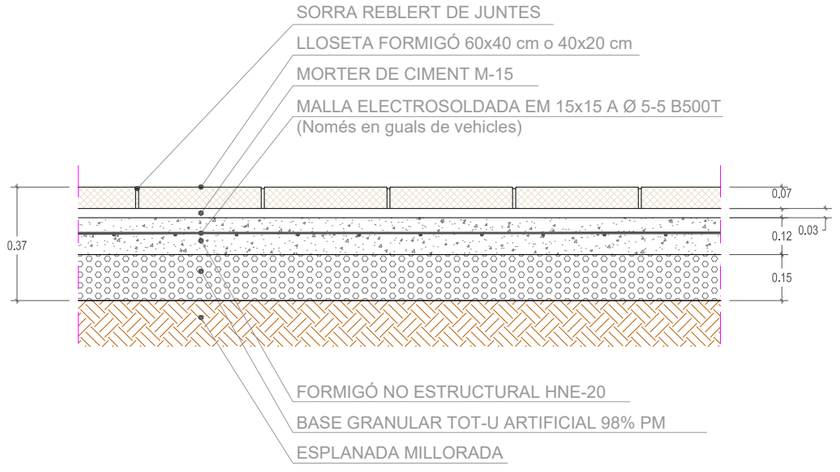

Cotes en metres

Promotor: AJUNTAMENT DEL MONT-ROIG DEL CAMP
Carretera de Coldejou, s/n
43300 Mont-roig del Camp (Tarragona)
Carrer de Sòria, 14
43892 Miami Platja (Tarragona)

PROJECTE EXECUTIU DE LES OBRES DE RENOVACIÓ DELS PAVIMENTS I SERVEIS DE L'AV. BARCELONA, FASE III, TRAM COMPRÈS ENTRE LA PL. TARRAGONA I L'AV. MARIA CRISTINA DE MIAMI PLATJA (TARRAGONA)

Equip redactor: GRUPO DAYHE DEVELOPMENT & INVESTMENT
c/ En Sanç, nº3-1
46001 València
www.grupodayhe.es

Per l'equip redactor:
José Fco. Bedmar del Peral
ETOP. Col. 18.442
Belén Orts Forte
ECCP. Col. 36.597

Escala: Original UNE A3 1:20

Data: Actualització Març de 2025

Títol del plànol: FERMS I PAVIMENTS. DETALLS

Nº: 03.30

Full: 1 de 8

PAVIMENT LLOSETA FORMIGÓ VIANANTS AMB TRÀNSIT. TIPUS ST-4

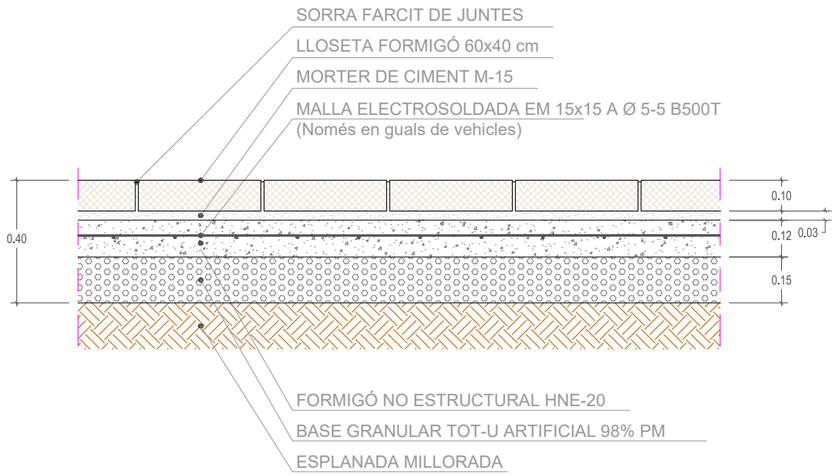

Cotes en metres

PAVIMENT PANOT EN VORERES EXTERNES. TIPUS ST-5

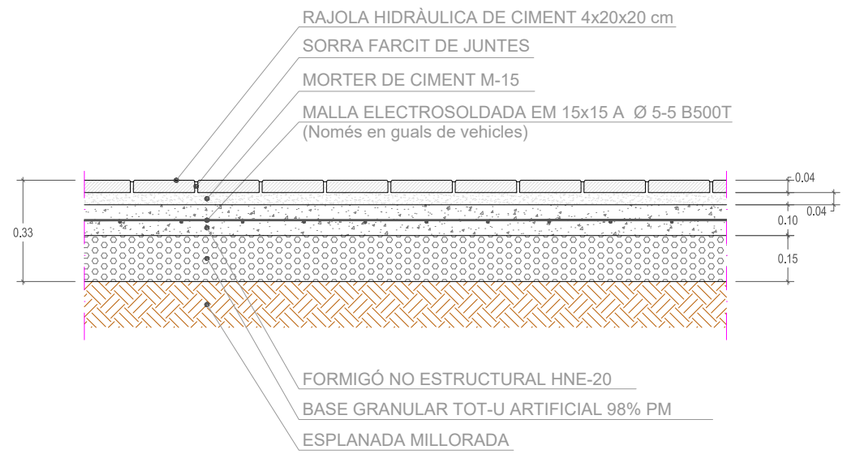

Cotes en metres

PAVIMENT CAUTXÚ SEGURETAT. TIPUS ST-6

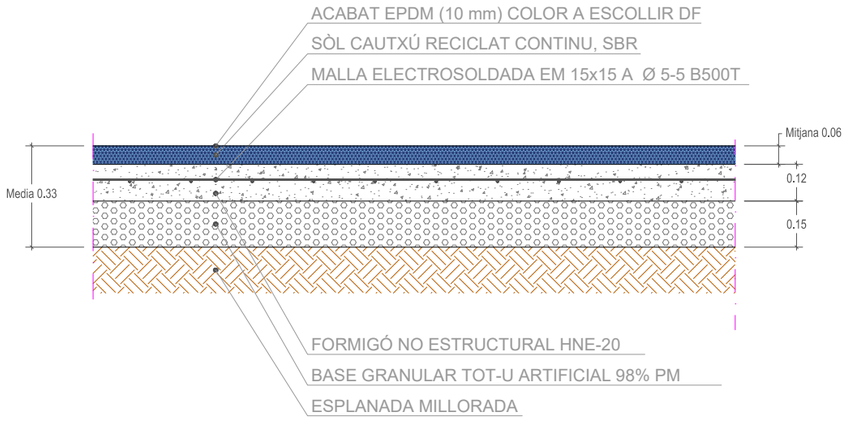

Cotes en metres

PAVIMENT MBC IMPRÈS EN CALÇADA PL. TARRAGONA. TIPO ST-7

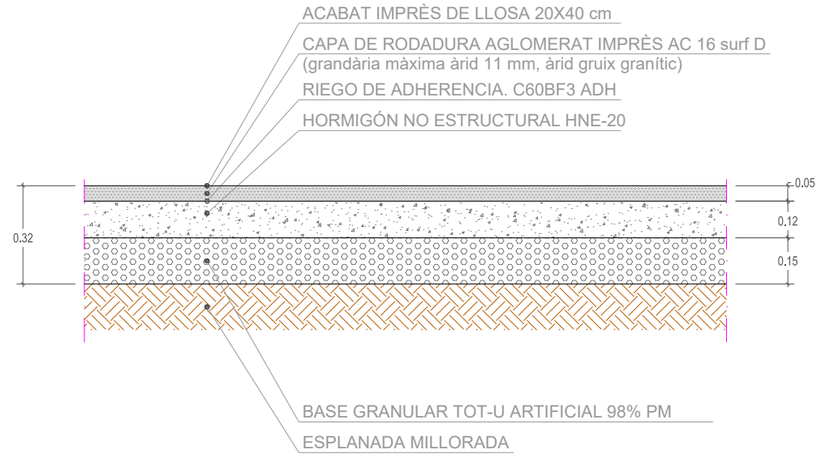

Cotes en metres

Promotor: AJUNTAMENT DE MONT-ROIG DEL CAMP
Carretera de Coldejou, s/n 43300 Mont-roig del Camp (Tarragona)
Carrer de Sòria, 14 43892 Miami Platja (Tarragona)

PROJECTE EXECUTIU DE LES OBRES DE RENOVACIÓ DELS PAVIMENTS I SERVEIS DE L'AV. BARCELONA, FASE III, TRAM COMPRÈS ENTRE LA PL. TARRAGONA I L'AV. MARIA CRISTINA DE MIAMI PLATJA (TARRAGONA)

Equip redactor: GRUPO DAYHE DEVELOPMENT & INVESTMENT
c/ En Sanç, nº3-1 46001 València www.grupodayhe.es

Per l'equip redactor: José Fco. Bedmar del Peral ETOP. Col. 18.442; Belén Orts Forte ECCP. Col. 36.597

Escala: Original UNE A3 1:20

Data: Actualització Març de 2025

Títol del plànol: FERMS I PAVIMENTS. DETALLS

Nº: 03.30

Full: 2 de 8

DETALL PECES PEDRA NATURAL

E1- VORADA GRANÍTICA ESCAIRADA
15x25x50 cm

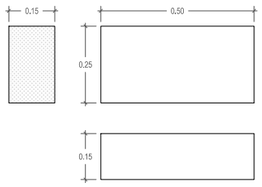

E2- VORADA GRANÍTICA ESCAIRADA
15x15x50 cm

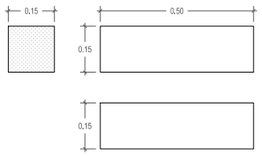

E3- RAMPA GUAL RECTE PEDRA GRANÍTICA
40x40x6 cm

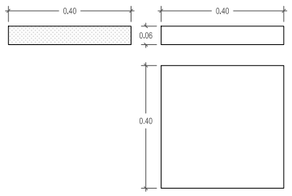

E4- CAPÇAL GUAL PEDRA GRANÍTICA
CANTONADA EN CORBA 40x40x30cm

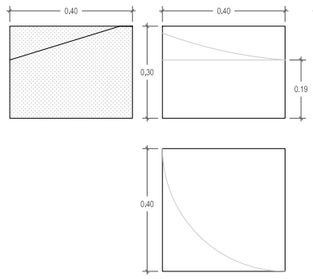

E5- CAPÇAL GUAL PEDRA GRANÍTICA
CANTONADA RECTANGULAR 40x40x30cm

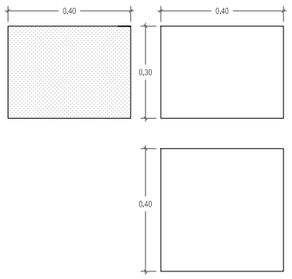

E6- CAPÇAL PEDRA GRANÍTICA
CANTONADA CORBA 60x40x30cm

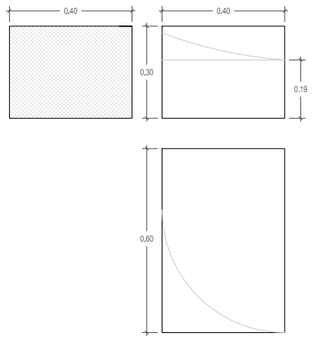

E7- RAMPA GUAL PEDRA GRANÍTICA
PODOTÀCTIL 120x40x8 cm

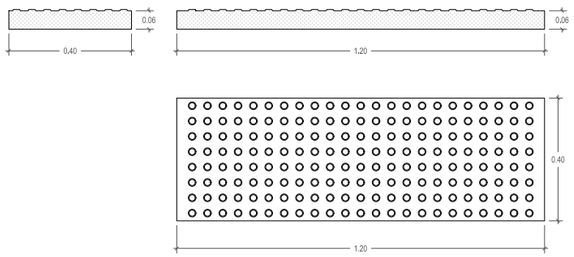

E8 - RAMPA GUAL PEDRA GRANÍTICA
120x40x8 cm

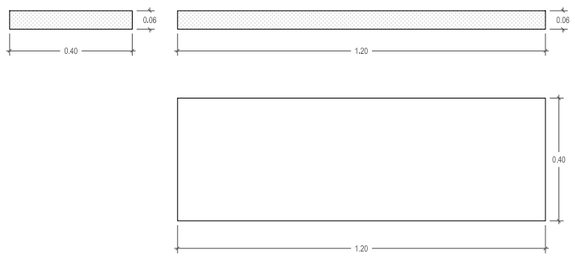

E9 - CAPÇAL GUAL PEDRA GRANÍTICA 120x40cm
3 PECES CORBA

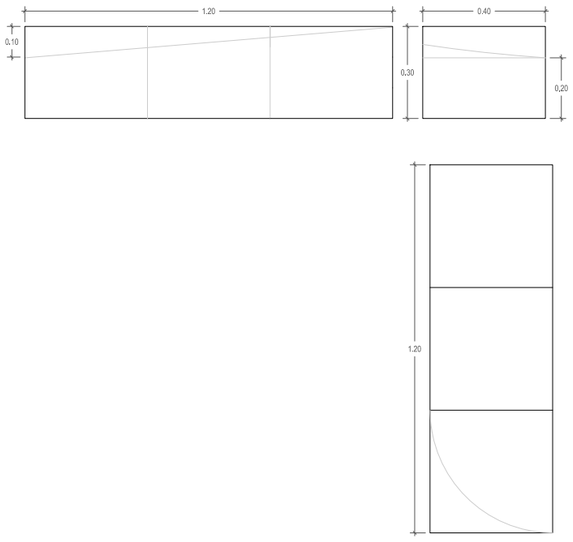

E10 - CAPÇAL GUAL PEDRA GRANÍTICA 120x40cm
3 PECES RECTANGULAR

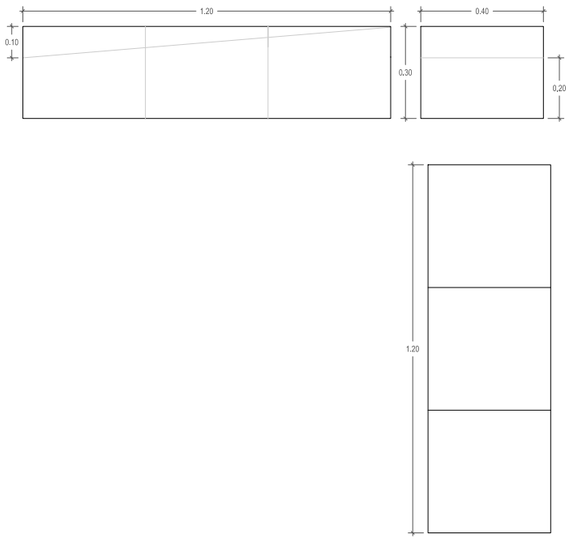

Cotes en metres

DETALL PECES PREFABRICADES FORMIGÓ

P1 - PANOT GRIS 20x20x3
cm. 4 PASTILLES

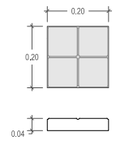

P2- LLOSA 40x40x7 cm.
INDICADOR VERMELL

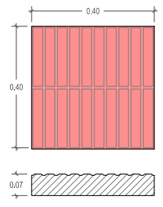

P3- LLOSA 40x40x7 cm.
BOTONS VERMELL

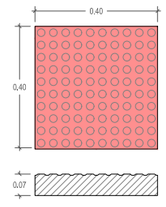

P4 - LLOSA 40x40x7 cm.
BOTONS BUS

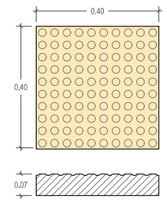

P5 - LLOSA 40x40x7 cm.
BOTONS COLOR A DEFINIR DF

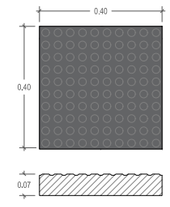

P6 - RIGOLA MORTER DE CIMENT
COLOR BLANC 20x20x8 cm

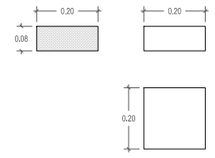

P7- LLOSA FORMIGÓ GRIS
40x20x7 cm

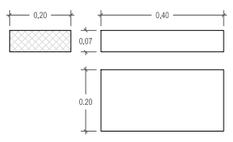

P8 - LLOSA FORMIGÓ 60x40x10 cm.
VULCANO COLOR A DEFINIR DF

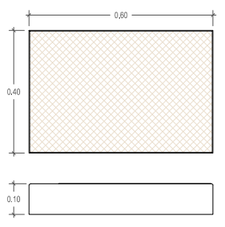

P9 - LLOSA FORMIGÓ 60x40x7 cm.
VULCANO COLOR A DEFINIR DF.

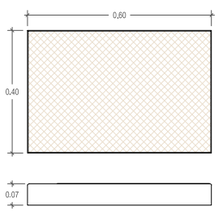

P10 - VORADA FORMIGÓ C3
28x17x50 cm.

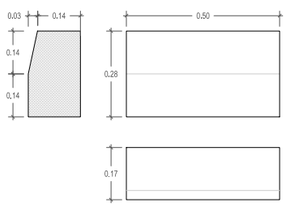

Cotes en metres

Promotor: AJUNTAMENT DE MIAMI PLATJA — Carretera de Coldejou, s/n 43300 Mont-roig del Camp (Tarragona); Carrer de Sòria, 14 43892 Miami Platja (Tarragona)	**PROJECTE EXECUTIU** DE LES OBRES DE RENOVACIÓ DELS PAVIMENTS I SERVEIS DE L'AV. BARCELONA, FASE III, TRAM COMPRÈS ENTRE LA PL. TARRAGONA I L'AV. MARIA CRISTINA DE MIAMI PLATJA (TARRAGONA)	Equip redactor: GRUPO DAYHE DEVELOPMENT & INVESTMENT — c/ En Sanç, nº3-1 46001 València www.grupodayhe.es	Per l'equip redactor: José Fco. Bedmar del Peral ETOP. Col. 18.442; Belén Orts Forte ECCP. Col. 36.597	Escala: Original UNE A3 1:20	Data: Actualització Març de 2025		Títol del plànol: FERMS I PAVIMENTS. DETALLS	Nº: 03.30	Full: 3 de 8

DETALL DT-01: VORERES LLOSA FORMIGÓ - AGLOMERAT

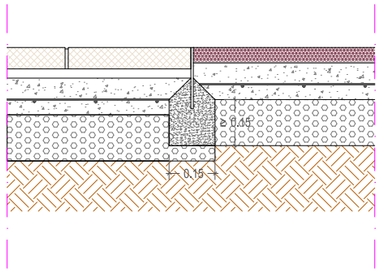

Cotes en metres

DETALL DT-02: VORERES AGLOMERAT - PARTERRE

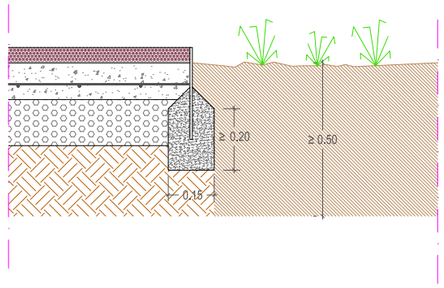

Cotes en metres

DETALL DT-03 CALÇADA - PARTERRE

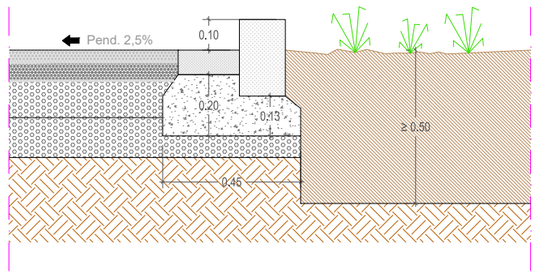

Cotes en metres

DETALL DT-04 CALÇADA - VORERA AGLOMERAT

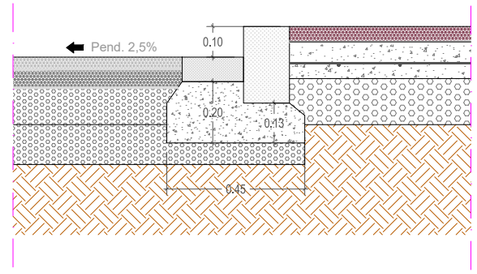

Cotes en metres

DETALL DT-05: VORERES LLOSA FORMIGÓ - PARTERRE

DT-05A

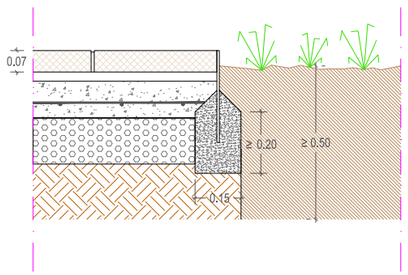

DT-05B

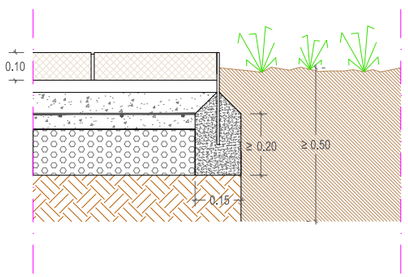

Cotes en metres

DETALL DT-06 CALÇADA - APARCAMENT

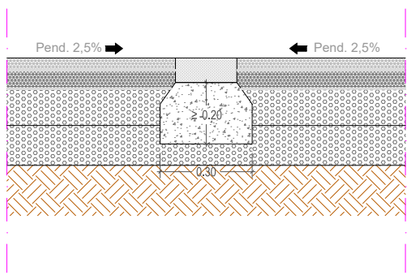

Cotes en metres

DETALL DT-07: GUAL APARCAMENT - VORERA AGLOMERAT

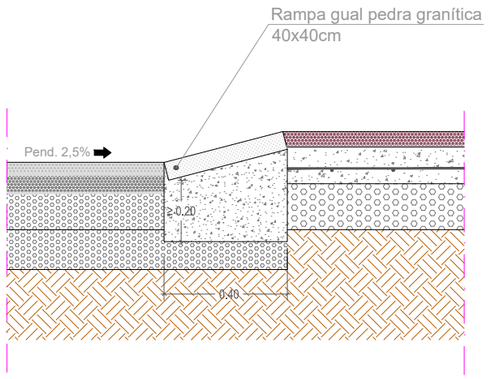

Cotes en metres

DETALL DT-08: GUAL CALÇADA - VORERA AGLOMERAT

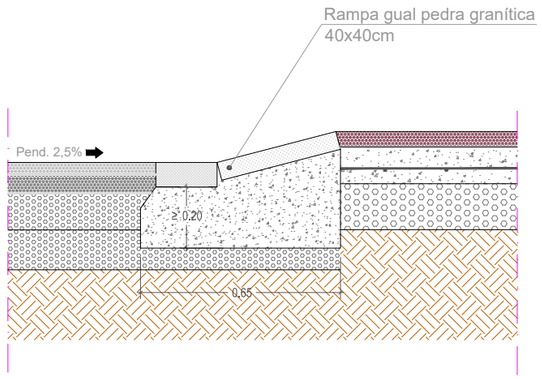

Cotes en metres

Promotor: Carretera de Coldejou, s/n 43300 Mont-roig del Camp (Tarragona) / Carrer de Sòria, 14 43892 Miami Platja (Tarragona)	**PROJECTE EXECUTIU** DE LES OBRES DE RENOVACIÓ DELS PAVIMENTS I SERVEIS DE L'AV. BARCELONA, FASE III, TRAM COMPRÈS ENTRE LA PL. TARRAGONA I L'AV. MARIA CRISTINA DE MIAMI PLATJA (TARRAGONA)	Equip redactor: GRUPO DAYHE DEVELOPMENT & INVESTMENT c/ En Sanç, nº3-1 46001 València www.grupodayhe.es	Per l'equip redactor: José Fco. Bedmar del Peral ETOP. Col. 18.442 / Belén Orts Forte ECCP. Col. 36.597	Escala: Original 1:20 UNE A3	Data: Actualització Març de 2025	Títol del plànol: FERMS I PAVIMENTS. DETALLS	Nº: 03.30 / Full: 4 de 8

DETALL DT-09: GUAL ENCREUAMENTS CALÇADA - VORERA AGLOMERAT

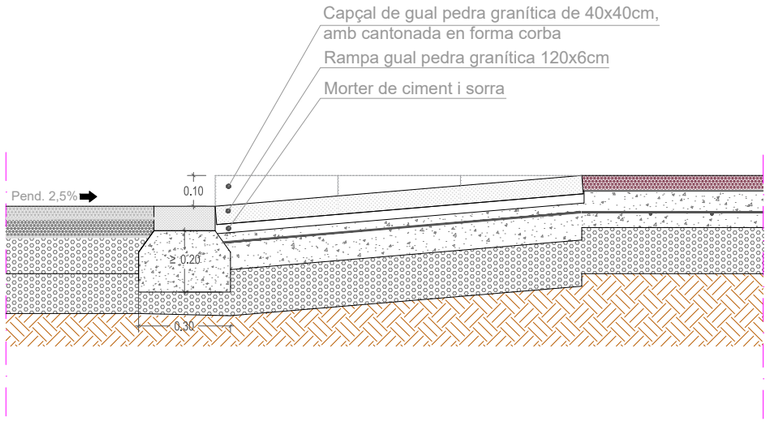

Cotes en metres

DETALL DT-10: GUAL PER A VIANANTS CALÇADA - VORERA AGLOMERAT

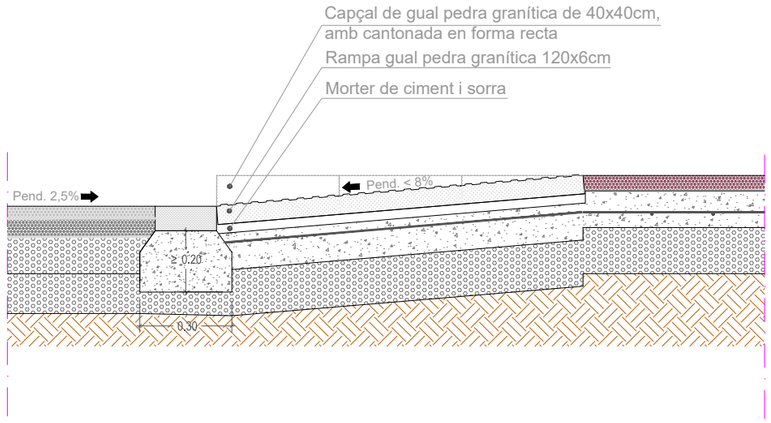

Cotes en metres

DETALL DT-11: PAS DE VIANANTS CALÇADA - VORERA AGLOMERAT

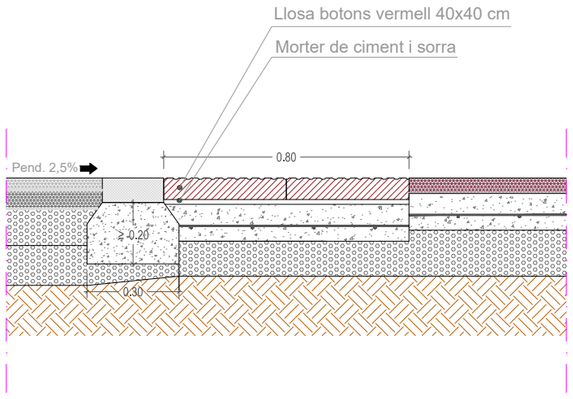

Cotes en metres

DETALL DT-12: JOCS INFANTILS CAUTXÚ SEGURETAT - PARTERRES

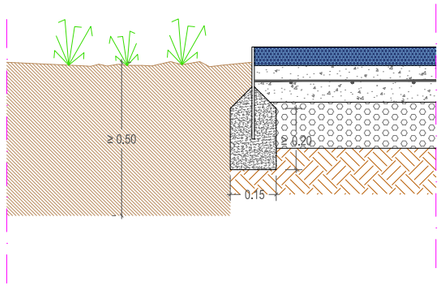

Cotes en metres

DETALL DT-13: JOCS INFANTILS CAUTXÚ - VORERA AGLOMERAT

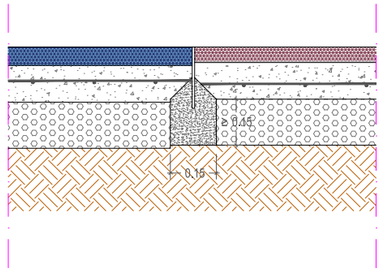

Cotes en metres

DETALL DT-14: PAS DE VIANANTS VORERA AGLOMERAT - LLOSA FORM.

DT-14A

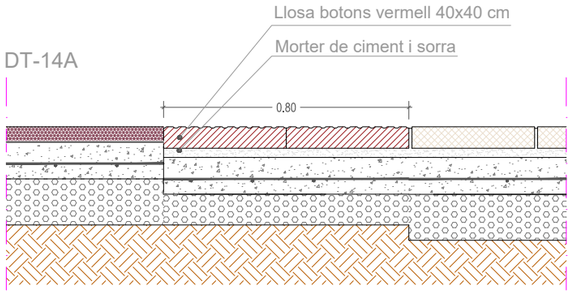

DT-14B

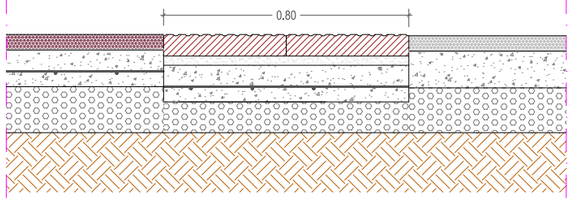

Cotes en metres

Promotor: AJUNTAMENT DE MIAMI PLATJA — Carretera de Coldejou, s/n 43300 Mont-roig del Camp (Tarragona); Carrer de Sòria, 14 43892 Miami Platja (Tarragona)	**PROJECTE EXECUTIU** DE LES OBRES DE RENOVACIÓ DELS PAVIMENTS I SERVEIS DE L'AV. BARCELONA, FASE III, TRAM COMPRÈS ENTRE LA PL. TARRAGONA I L'AV. MARIA CRISTINA DE MIAMI PLATJA (TARRAGONA)	Equip redactor: GRUPO DAYHE DEVELOPMENT & INVESTMENT — c/ En Sanç, nº3-1 46001 València www.grupodayhe.es	Per l'equip redactor: José Fco. Bedmar del Peral ETOP. Col. 18.442; Belén Orts Forte ECCP. Col. 36.597	Escala: Original UNE A3 1:20	Data: Actualització Març de 2025	Títol del plànol: FERMS I PAVIMENTS. DETALLS	Nº: 03.30	Full: 5 de 8

DETALL DT-15
CALÇADA - VORERA BUS

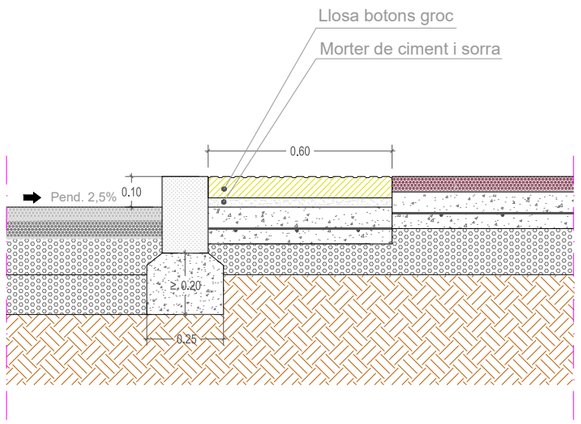

Cotes en metres

DETALL DT-16: JOCS INFANTILS
CAUTXÚ - LLOSA FORMIGÓ

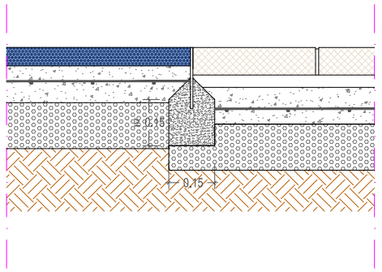

Cotes en metres

DETALL DT-17: CALÇADA PL. TARR.
LLOSA FORMIGÓ-AGLOMERAT IMPRÈS

DT-17A

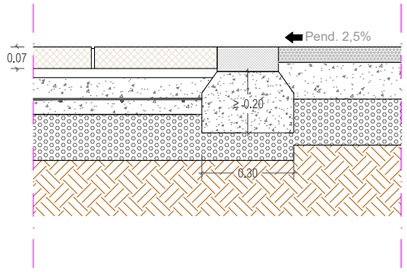

DT-17B

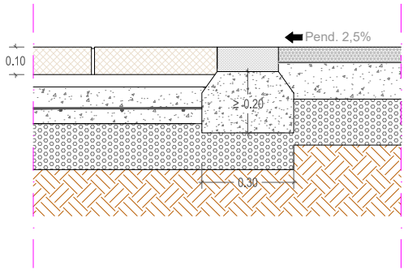

Cotes en metres

DETALL DT-18: CALÇADA PL. TARR.
PARTERRE - AGLOMERAT IMPRÈS

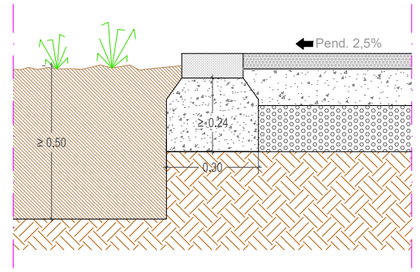

Cotes en metres

DETALL DT-19: CALÇADA PL. TARR.
LLOSA FORMIGÓ-AGLOMERAT IMPRÈS

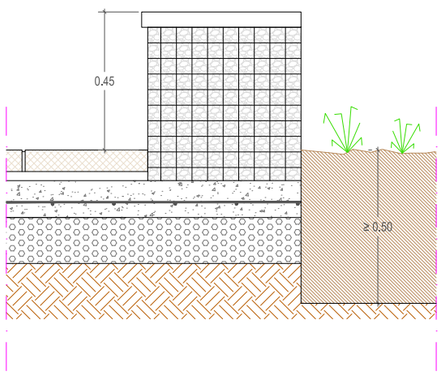

Cotes en metres

DETALL DT-20:
VORADA ENRASADA

DT-20A

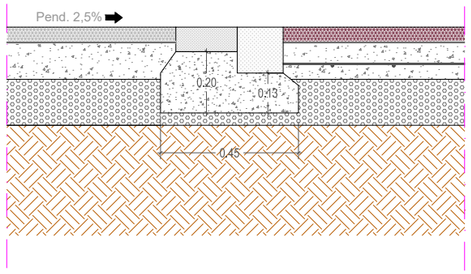

DT-20B

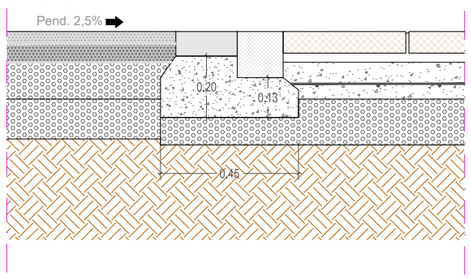

Cotes en metres

DETALL DT-21:
CALÇADA - VORERA PANOT

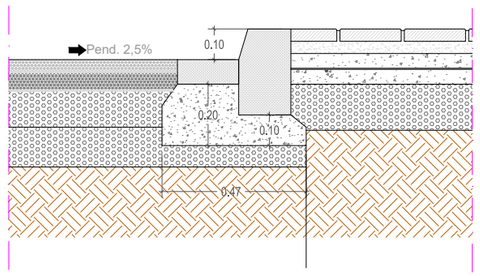

Cotes en metres

DETALL DT-22:
CALÇADA - VORERA PANOT

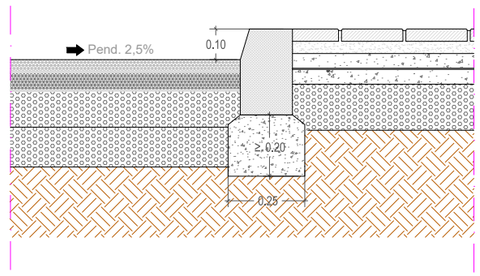

Cotes en metres

Promotor: Carretera de Colldejou, s/n 43300 Mont-roig del Camp (Tarragona) Carrer de Sòria, 14 43892 Miami Platja (Tarragona)	PROJECTE EXECUTIU DE LES OBRES DE RENOVACIÓ DELS PAVIMENTS I SERVEIS DE L'AV. BARCELONA, FASE III, TRAM COMPRÈS ENTRE LA PL. TARRAGONA I L'AV. MARIA CRISTINA DE MIAMI PLATJA (TARRAGONA)	Equip redactor: GRUPO DAYHE DEVELOPMENT & INVESTMENT c/ En Sanç, nº3-1 46001 València www.grupodayhe.es	Per l'equip redactor: José Fco. Bedmar del Peral ETOP. Col. 18.442 Belén Orts Forte ECCP. Col. 36.597	Escala: Original UNE A3 1:20	Data: Actualització Març de 2025		Títol del plànol: FERMS I PAVIMENTS. DETALLS	Nº: 03.30	Full: 6 de 8

DETALL DT-23: CAPÇAL DE GUAL FORMAT PER TRES PECES

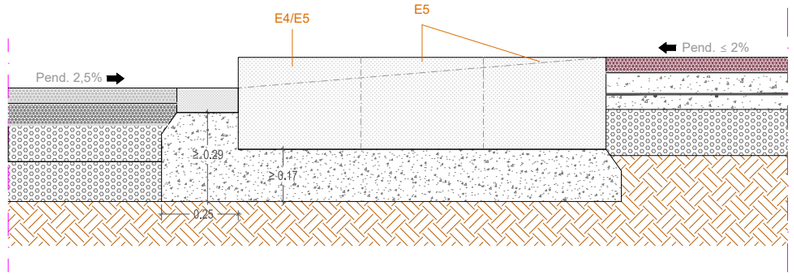

Cotes en metres

DETALL DT-24: GUAL PER A VIANANTS CALÇADA - VORERA AGLOMERAT

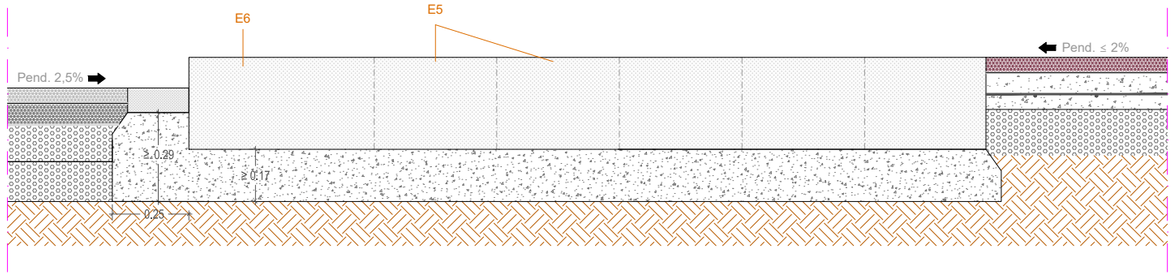

Cotes en metres

DETALL DT-25: CALÇADA - ILLETA CENTRAL

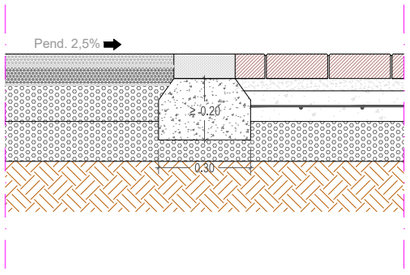

Cotes en metres

DETALL DT-26: LLAMBORDÍ - JARDÍ ILLETA CENTRAL

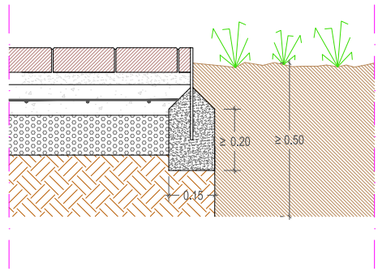

Cotes en metres

DETALL DT-21: PLAÇA TARRAGONA TROBAMENT PAVIMENTS COLORS

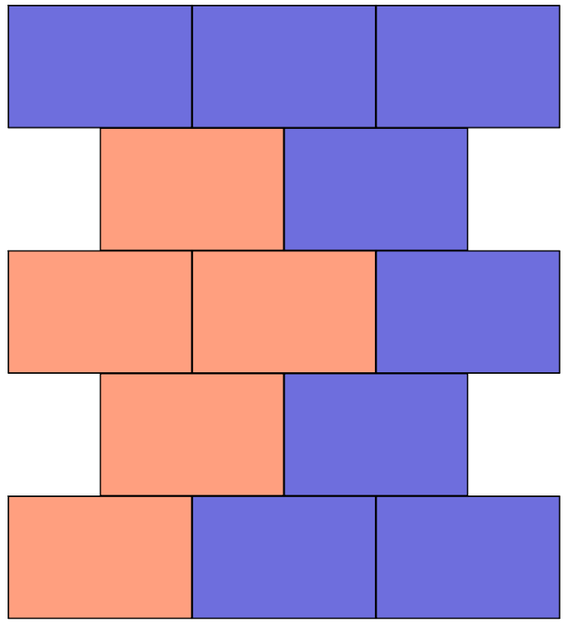

Cotes en metres

DETALL DT-22: PLAÇA TARRAGONA CARRIL BICI

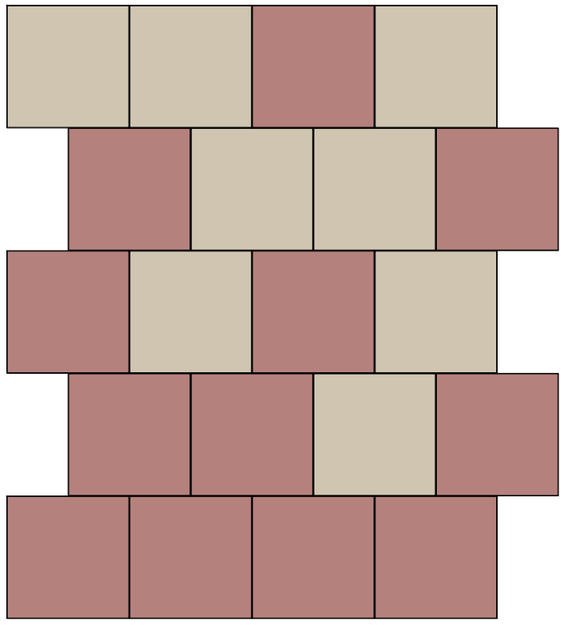

Cotes en metres

Promotor: AJUNTAMENT DE MONT-ROIG DEL CAMP — Carretera de Coldejou, s/n 43300 Mont-roig del Camp (Tarragona); Carrer de Sòria, 14 43892 Miami Platja (Tarragona)	**PROJECTE EXECUTIU** DE LES OBRES DE RENOVACIÓ DELS PAVIMENTS I SERVEIS DE L'AV. BARCELONA, FASE III, TRAM COMPRÈS ENTRE LA PL. TARRAGONA I L'AV. MARIA CRISTINA DE MIAMI PLATJA (TARRAGONA)	Equip redactor: GRUPO DAYHE DEVELOPMENT & INVESTMENT — c/ En Sanç, nº3-1 46001 València www.grupodayhe.es	Per l'equip redactor: José Fco. Bedmar del Peral ETOP. Col. 18.442; Belén Orts Forte ECCP. Col. 36.597	Escala: Original UNE A3 1:20	Data: Actualització Març de 2025	Títol del plànol: FERMS I PAVIMENTS. DETALLS	Nº: 03.30	Full: 7 de 8

DISSENY GENERAL GUAL I PAS DE VIANANTS EN VORERA

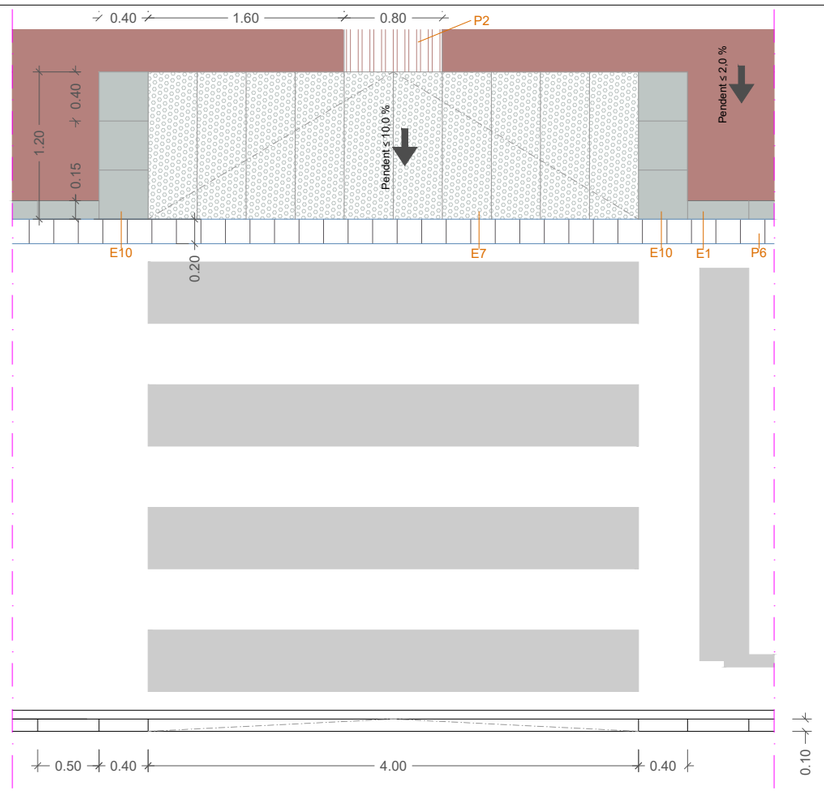

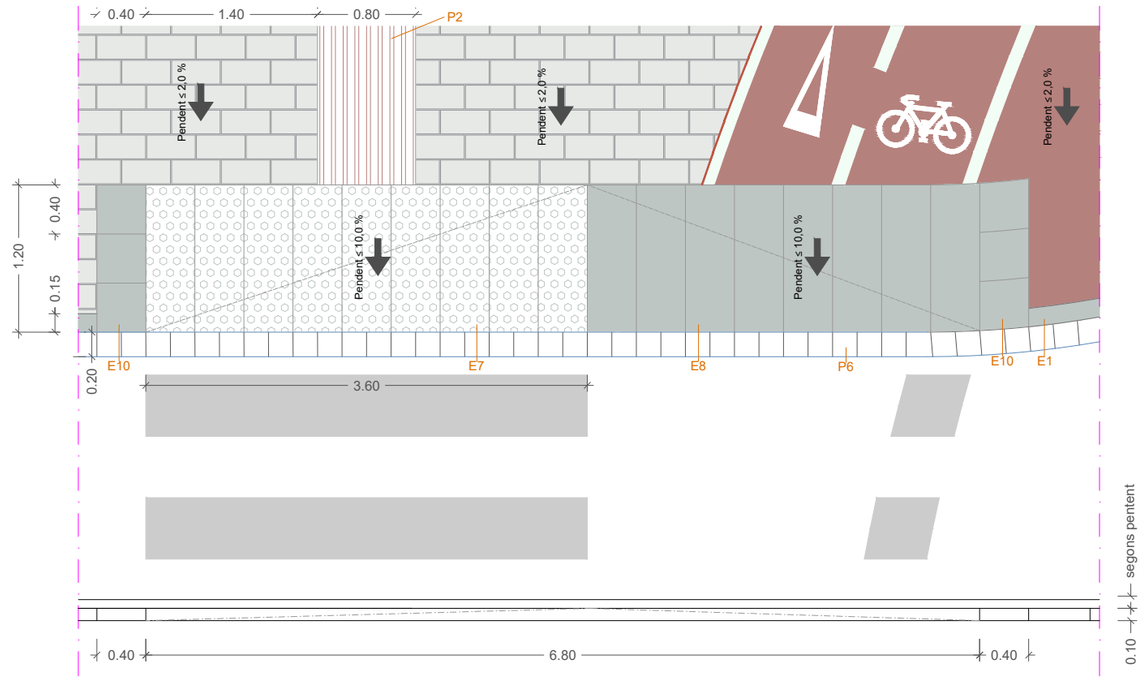

DISSENY GENERAL GUAL I PAS DE VIANANTS AMB CARRIL BICI EN VORERA

DETALL FINALITZACIÓ APARCAMENTS AMB PARTERRES

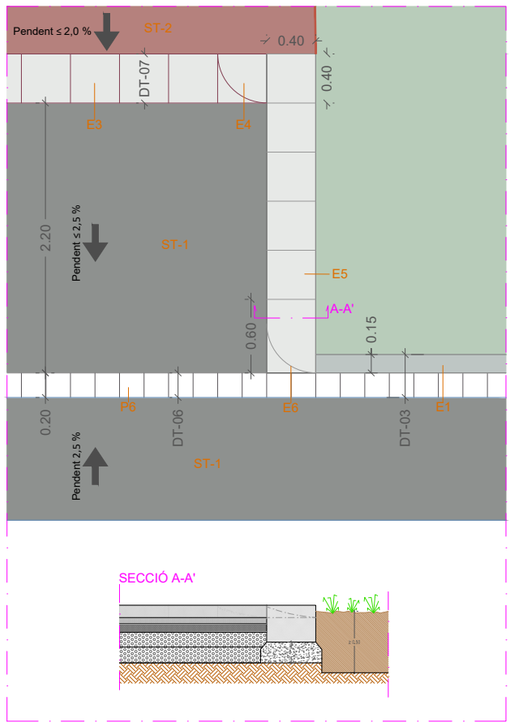

SECCIÓ A-A'

DETALL FINALITZACIÓ APARCAMENTS AMB ALTRES GUALS

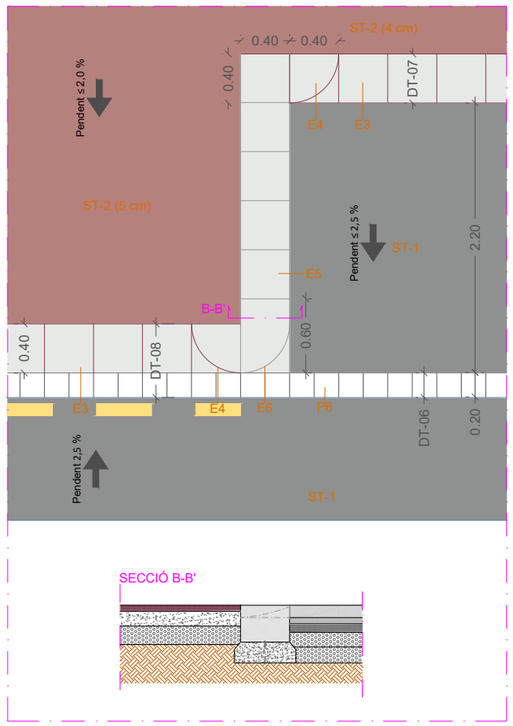

SECCIÓ B-B'

DETALL ILLETES CENTRALS

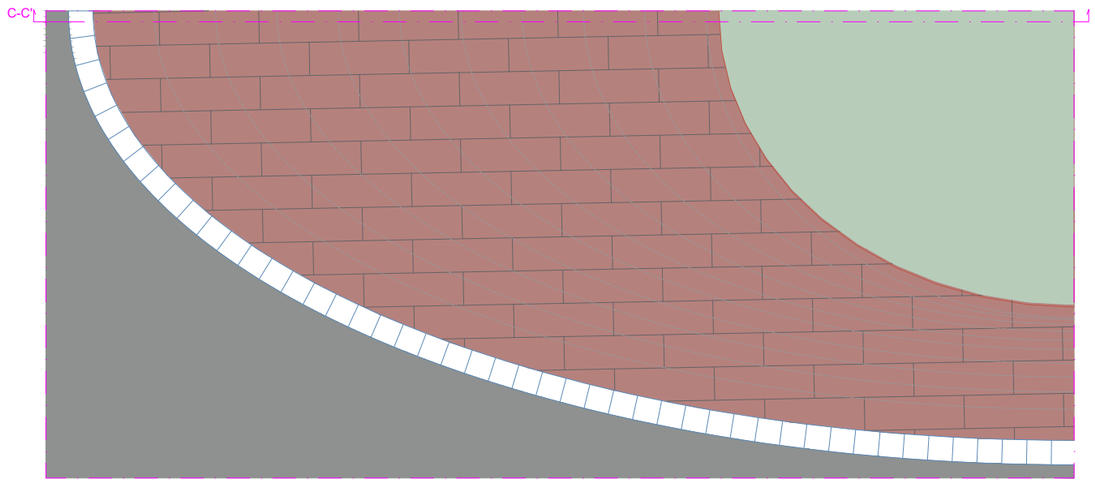

SECCIÓ C-C'

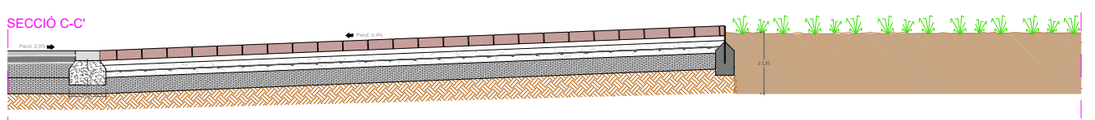

Promotor: AJUNTAMENT DE MONT-ROIG DEL CAMP — Carretera de Colldejou, s/n 43300 Mont-roig del Camp (Tarragona); Carrer de Sòria, 14 43892 Miami Platja (Tarragona)	**PROJECTE EXECUTIU** DE LES OBRES DE RENOVACIÓ DELS PAVIMENTS I SERVEIS DE L'AV. BARCELONA, FASE III, TRAM COMPRÈS ENTRE LA PL. TARRAGONA I L'AV. MARIA CRISTINA DE MIAMI PLATJA (TARRAGONA)	Equip redactor: GRUPO DAYHE DEVELOPMENT & INVESTMENT — c/ En Sanç, nº3-1 46001 València www.grupodayhe.es	Per l'equip redactor: José Fco. Bedmar del Peral ETOP. Col. 18.442; Belén Orts Forte ECCP. Col. 36.597	Escala: Original UNE A3 1:50	Data: Actualització Març de 2025		Títol del plànol: FERMS I PAVIMENTS. DETALLS	Nº: 03.30	Full: 8 de 8

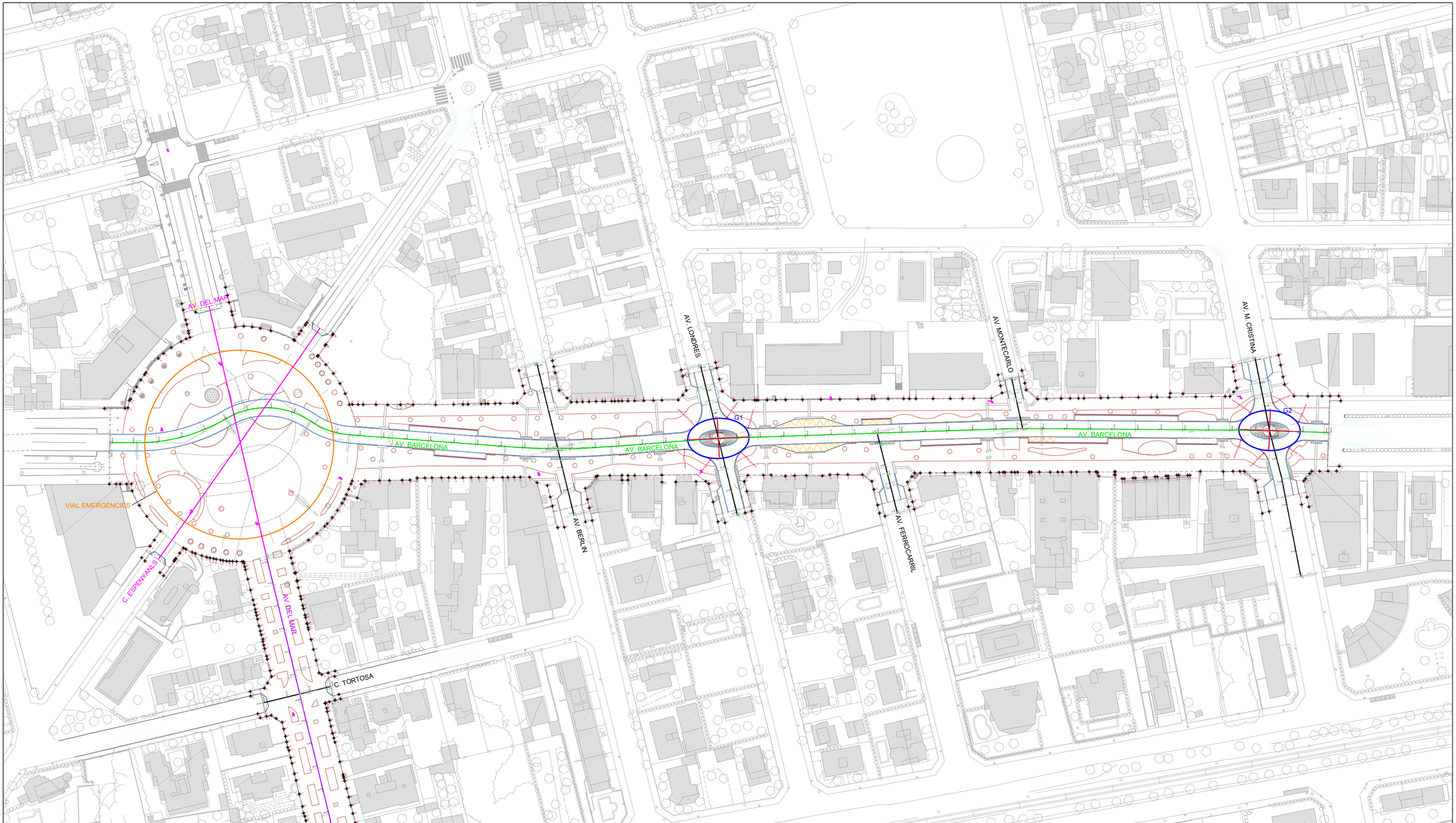

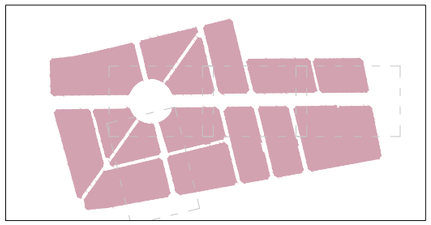

Base replanteo	x (U.T.M.)	y (U.T.M.)	h (Ortométrica)
A1	326,782.139	4,541,903.561	22.572
A2	326,833.892	4,541,815.886	19.951
A3	326,903.511	4,541,774.161	18.188
A4	326,768.642	4,541,865.412	21.970
A5	326,744.324	4,541,850.949	22.235
A6	326,711.743	4,541,868.327	23.141
A7	326,711.785	4,541,905.412	23.409
A8	326,843.055	4,541,961.184	22.227
A9	326,893.484	4,542,008.085	22.450
A10	326,913.651	4,542,067.874	23.621
A11	326,965.493	4,542,112.297	23.313
A12	327,042.628	4,542,184.154	23.790

LLEGENDA

- Límit del projecte. Àmbit d'actuació general.
- A12 Base de replanteig (U.T.M. ETRS89).
- 40.96 Punts singulars vials. Punt alt.
- 40.96 Punts singulars vials. Punt baix.
- 41.12 Cota rasant Plaça Tarragona.
- 41.12 Cota rasant vials projectats.
- 21.63 Cotes existents de façana.

Promotor: AJUNTAMENT DE MONTROIG DEL CAMP
Carretera de Colldejou, s/n
43300 Mont-roig del Camp (Tarragona)
Carrer de Sòria, 14
43892 Miami Platja (Tarragona)

PROJECTE EXECUTIU DE LES OBRES DE RENOVACIÓ DELS PAVIMENTS I SERVEIS DE L'AV. BARCELONA, FASE III, TRAM COMPRÈS ENTRE LA PL. TARRAGONA I L'AV. MARIA CRISTINA DE MIAMI PLATJA (TARRAGONA)

Equip redactor: GRUPO DAYHE DEVELOPMENT & INVESTMENT
c/ En Sanç, nº3-1
46001 València
www.grupodayhe.es

Per l'equip redactor: José Fco. Bedmar del Peral ETOP. Col. 18.442 — Belén Orts Forte ECCP. Col. 36.597

Escala: Original UNE A3 1:1.500

Data: Actualització Març de 2025

Títol del plànol: TRAÇAT I REPLANTEIG. PLANTA GENERAL

Nº: 04.10

Full: 1 de 6

AV. MONTECARLO

AV. M. CRISTINA

AV. BARCELONA

G2

327055.562
4542188.474
23.835

327051.040
4542173.613
23.557

327070.989
4542190.292
23.494

327061.014
4542181.952
23.521

327066.467
4542175.430
23.377

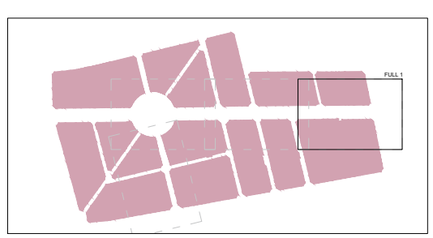

Base replanteo	x (U.T.M.)	y (U.T.M.)	h (Ortométrica)
A1	326,782.139	4,541,903.561	22.572
A2	326,833.892	4,541,815.886	19.951
A3	326,903.511	4,541,774.161	18.188
A4	326,768.642	4,541,865.412	21.970
A5	326,744.324	4,541,850.949	22.235
A6	326,711.743	4,541,868.327	23.141
A7	326,711.785	4,541,905.412	23.409
A8	326,843.055	4,541,961.184	22.227
A9	326,893.484	4,542,008.085	22.450
A10	326,913.651	4,542,067.874	23.621
A11	326,965.493	4,542,112.297	23.313
A12	327,042.628	4,542,184.154	23.790

LLEGENDA

- Límit del projecte. Àmbit d'actuació general.
- Base de replanteig (U.T.M. ETRS89).
- 40.96 Punts singulars vials. Punt alt.
- 40.96 Punts singulars vials. Punt baix.
- 41.12 Cota rasant Plaça Tarragona.
- 41.12 Cota rasant vials projectats.
- 21.63 Cotes existents de façana.

Promotor:
AJUNTAMENT DE MIAMI PLATJA
Carretera de Colldejou, s/n
43300 Mont-roig del Camp (Tarragona)
Carrer de Sòria, 14
43892 Miami Platja (Tarragona)

PROJECTE EXECUTIU DE LES OBRES DE RENOVACIÓ DELS PAVIMENTS I SERVEIS DE L'AV. BARCELONA, FASE III, TRAM COMPRÈS ENTRE LA PL. TARRAGONA I L'AV. MARIA CRISTINA DE MIAMI PLATJA (TARRAGONA)

Equip redactor: GRUPO DAYHE DEVELOPMENT & INVESTMENT
c/ En Sanç, nº3-1
46001 València
www.grupodayhe.es

Per l'equip redactor:
José Fco. Bedmar del Peral
ETOP. Col. 18.442
Belén Orts Forte
ECCP. Col. 36.597

Escala:
Original UNE A3: 1:500

Data:
Actualització
Març de 2025

Títol del plànol:
TRAÇAT I REPLANTEIG.
PLANTA GENERAL

Nº: 04.10

Full: 2 de 6

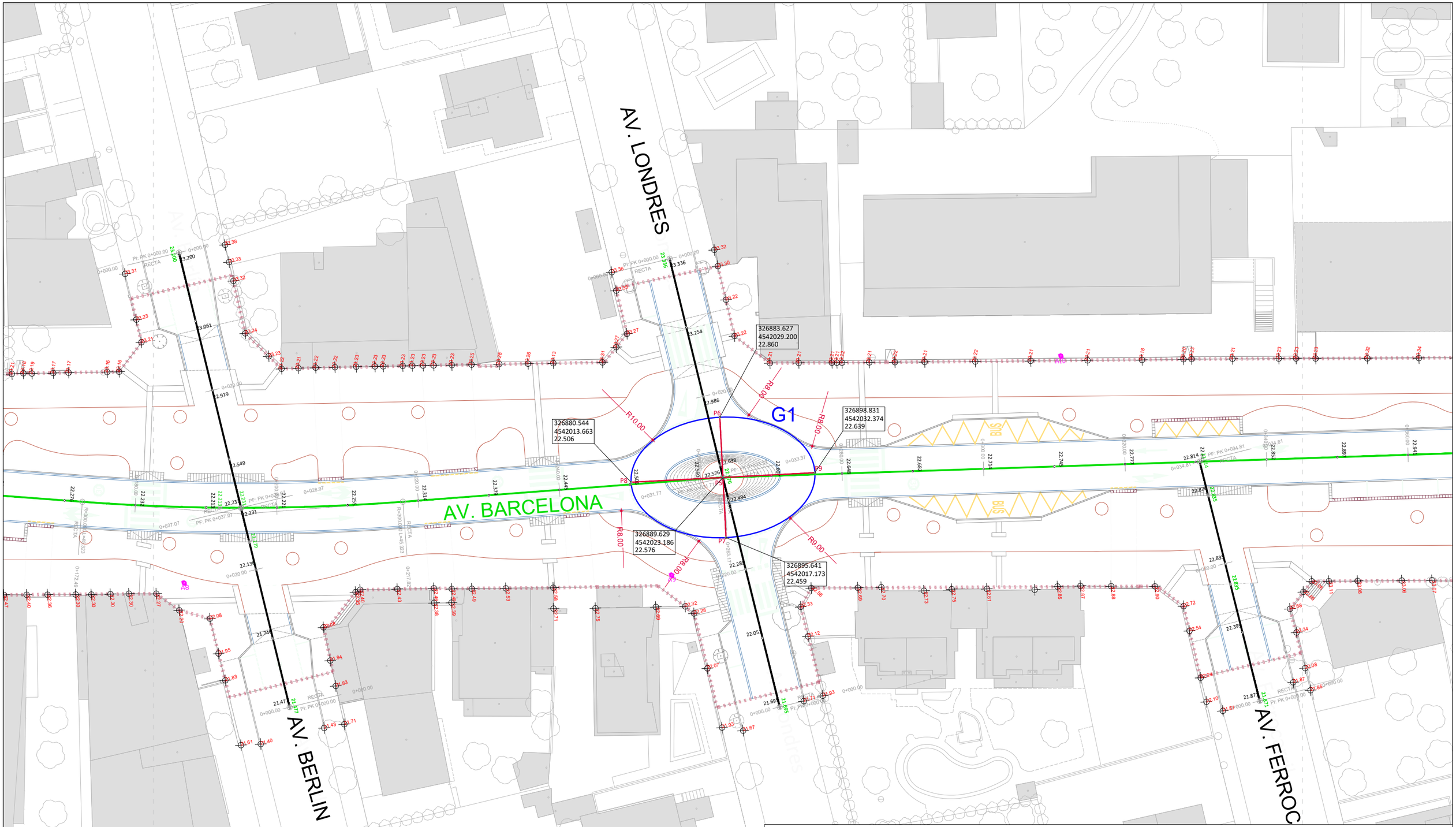

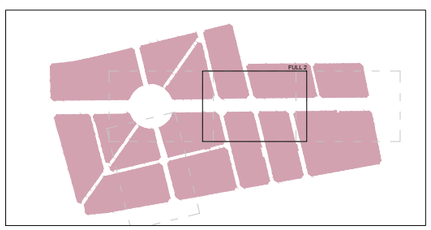

Base replanteo	x (U.T.M.)	y (U.T.M.)	h (Ortométrica)
A1	326,782.139	4,541,903.561	22.572
A2	326,833.892	4,541,815.886	19.951
A3	326,903.511	4,541,774.161	18.188
A4	326,768.642	4,541,865.412	21.970
A5	326,744.324	4,541,850.949	22.235
A6	326,711.743	4,541,868.327	23.141
A7	326,711.785	4,541,905.412	23.409
A8	326,843.055	4,541,961.184	22.227
A9	326,893.484	4,542,008.085	22.450
A10	326,913.651	4,542,067.874	23.621
A11	326,965.493	4,542,112.297	23.313
A12	327,042.628	4,542,184.154	23.790

LLEGENDA

- Límit del projecte. Àmbit d'actuació general.
- A12 Base de replanteig (U.T.M. ETRS89).
- 40.96 Punts singulars vials. Punt alt.
- 40.96 Punts singulars vials. Punt baix.
- 41.12 Cota rasant Plaça Tarragona.
- 41.12 Cota rasant vials projectats.
- 21.63 Cotes existents de façana.

Promotor: Carretera de Colldejou, s/n 43300 Montroig del Camp (Tarragona) — Carrer de Sòria, 14 43892 Miami Platja (Tarragona)

PROJECTE EXECUTIU DE LES OBRES DE RENOVACIÓ DELS PAVIMENTS I SERVEIS DE L'AV. BARCELONA, FASE III, TRAM COMPRÈS ENTRE LA PL. TARRAGONA I L'AV. MARIA CRISTINA DE MIAMI PLATJA (TARRAGONA)

Equip redactor: GRUPO DAYHE DEVELOPMENT & INVESTMENT — c/ En Sanç, nº3-1 46001 València www.grupodayhe.es

Per l'equip redactor: José Fco. Bedmar del Peral ETOP. Col. 18.442 — Belén Orts Forte ECCP. Col. 36.597

Escala: Original UNE A3 1:500

Data: Actualització Març de 2025

Títol del plànol: TRAÇAT I REPLANTEIG. PLANTA GENERAL

Nº: 04.10

Full: 3 de 6

AV. DEL MAR

AV. BARCELONA

VIAL EMERGÈNCIES

C. ESPENYANELS

Pl. Tarragona

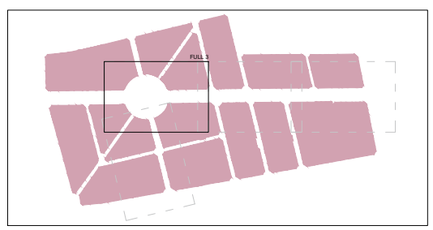

Base replanteo	x (U.T.M.)	y (U.T.M.)	h (Ortométrica)
A1	326,782.139	4,541,903.561	22.572
A2	326,833.892	4,541,815.886	19.951
A3	326,903.511	4,541,774.161	18.188
A4	326,768.642	4,541,865.412	21.970
A5	326,744.324	4,541,850.949	22.235
A6	326,711.743	4,541,868.327	23.141
A7	326,711.785	4,541,905.412	23.409
A8	326,843.055	4,541,961.184	22.227
A9	326,893.484	4,542,008.085	22.450
A10	326,913.651	4,542,067.874	23.621
A11	326,965.493	4,542,112.297	23.313
A12	327,042.628	4,542,184.154	23.790

LLEGENDA

- Límit del projecte. Àmbit d'actuació general.
- Base de replanteig (U.T.M. ETRS89).
- 40.96 Punts singulars vials. Punt alt.
- 40.96 Punts singulars vials. Punt baix.
- 41.12 Cota rasant Plaça Tarragona.
- 41.12 Cota rasant vials projectats.
- 21.63 Cotes existents de façana.

Promotor: AJUNTAMENT DEL MONTMELÓ-EL CAMP
Carretera de Collbejou, s/n 43300 Mont-roig del Camp (Tarragona)
Carrer de Sòria, 14 43892 Miami Platja (Tarragona)

PROJECTE EXECUTIU DE LES OBRES DE RENOVACIÓ DELS PAVIMENTS I SERVEIS DE L'AV. BARCELONA, FASE III, TRAM COMPRÈS ENTRE LA PL. TARRAGONA I L'AV. MARIA CRISTINA DE MIAMI PLATJA (TARRAGONA)

Equip redactor: GRUPO DAYHE DEVELOPMENT & INVESTMENT
c/ En Sanç, nº3-1 46001 València www.grupodayhe.es

Per l'equip redactor:
José Fco. Bedmar del Peral ETOP. Col. 18.442
Belén Orts Forte ECCP. Col. 36.597

Escala: Original UNE A3 1:500

Data: Actualització Març de 2025

Títol del plànol: TRAÇAT I REPLANTEIG. PLANTA GENERAL PLAÇA TARRAGONA.

Nº: 04.10

Full: 4 de 6

AV. DEL MAR

AV. BARCELONA

VIAL EMERGÈNCIES

C. ESPENYANELS

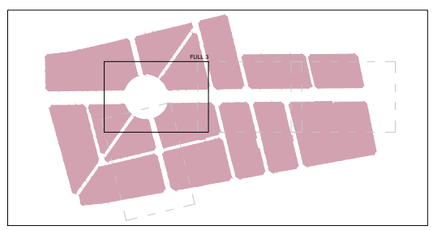

Base replanteo	x (U.T.M.)	y (U.T.M.)	h (Ortométrica)
A1	326,782.139	4,541,903.561	22.572
A2	326,833.892	4,541,815.886	19.951
A3	326,903.511	4,541,774.161	18.188
A4	326,768.642	4,541,865.412	21.970
A5	326,744.324	4,541,850.949	22.235
A6	326,711.743	4,541,868.327	23.141
A7	326,711.785	4,541,905.412	23.409
A8	326,843.055	4,541,961.184	22.227
A9	326,893.484	4,542,008.085	22.450
A10	326,913.651	4,542,067.874	23.621
A11	326,965.493	4,542,112.297	23.313
A12	327,042.628	4,542,184.154	23.790

LLEGENDA

- Límit del projecte. Àmbit d'actuació general.
- Base de replanteig (U.T.M. ETRS89).
- 40.96 Punts singulars vials. Punt alt.
- 40.96 Punts singulars vials. Punt baix.
- 41.12 Cota rasant Plaça Tarragona.
- 41.12 Cota rasant vials projectats.
- 21.63 Cotes existents de façana.

Promotor: AJUNTAMENT DEL MIAMI PLATJA DEL CAMP
Carretera de Colldejou, s/n 43300 Mont-roig del Camp (Tarragona)
Carrer de Sòria, 14 43892 Miami Platja (Tarragona)

PROJECTE EXECUTIU DE LES OBRES DE RENOVACIÓ DELS PAVIMENTS I SERVEIS DE L'AV. BARCELONA, FASE III, TRAM COMPRÈS ENTRE LA PL. TARRAGONA I L'AV. MARIA CRISTINA DE MIAMI PLATJA (TARRAGONA)

Equip redactor: GRUPO DAYHE DEVELOPMENT & INVESTMENT
c/ En Sanç, nº3-1 46001 València www.grupodayhe.es

Per l'equip redactor: José Fco. Bedmar del Peral ETOP. Col. 18.442; Belén Orts Forte ECCP. Col. 36.597

Escala: Original UNE A3 1:500

Data: Actualització Març de 2025

Títol del plànol: TRAÇAT I REPLANTEIG. PLANTA GENERAL PLAÇA TARRAGONA. COTES SINGULARS.

Nº: 04.10

Full: 5 de 6

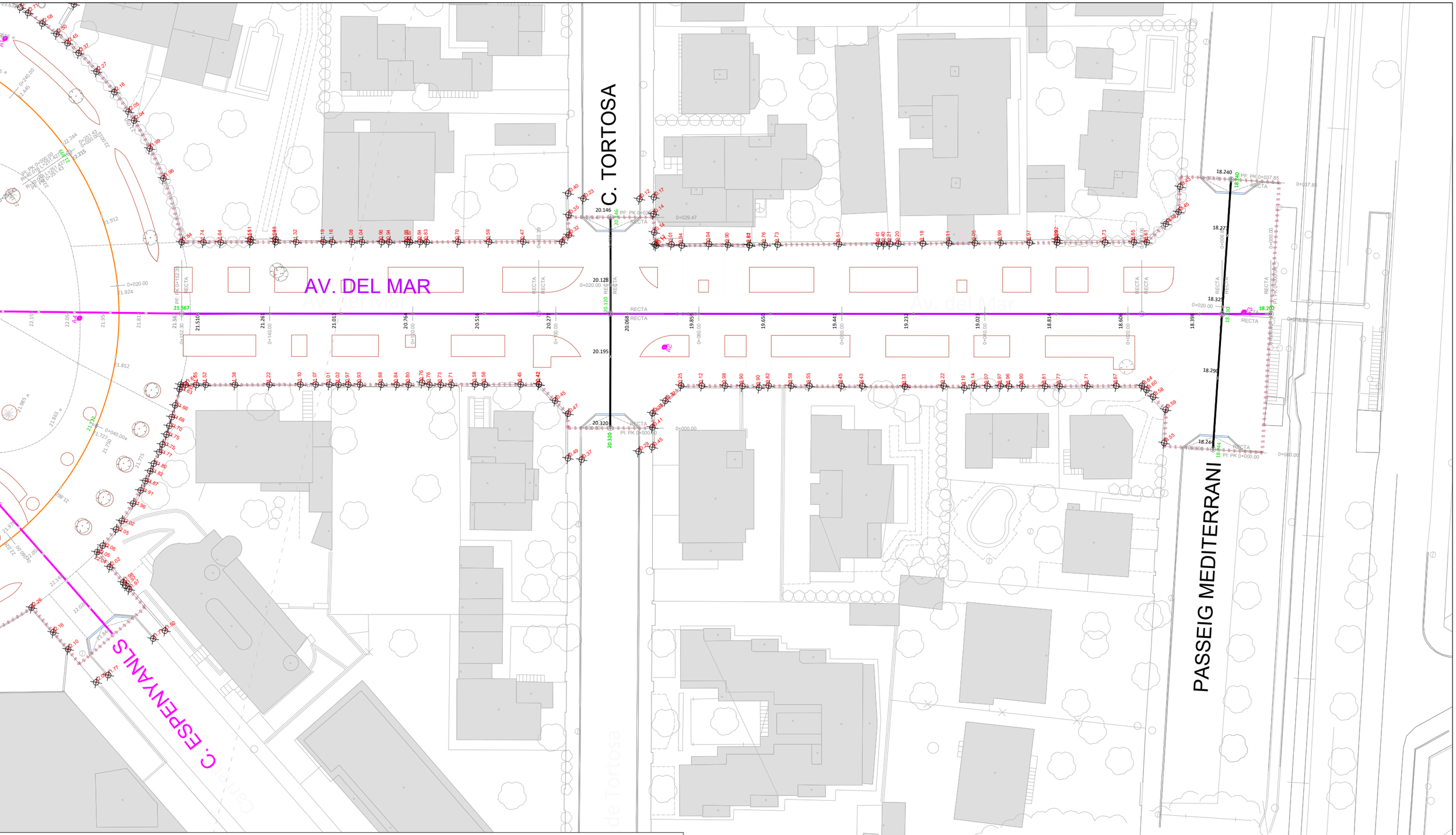

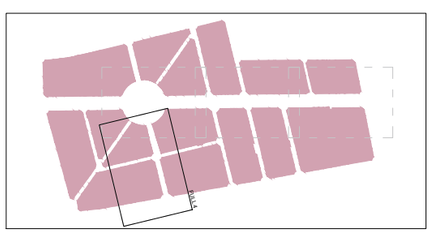

Base replanteo	x (U.T.M.)	y (U.T.M.)	h (Ortométrica)
A1	326,782.139	4,541,903.561	22.572
A2	326,833.892	4,541,815.886	19.951
A3	326,903.511	4,541,774.161	18.188
A4	326,768.642	4,541,865.412	21.970
A5	326,744.324	4,541,850.949	22.235
A6	326,711.743	4,541,868.327	23.141
A7	326,711.785	4,541,905.412	23.409
A8	326,843.055	4,541,961.184	22.227
A9	326,893.484	4,542,008.085	22.450
A10	326,913.651	4,542,067.874	23.621
A11	326,965.493	4,542,112.297	23.313
A12	327,042.628	4,542,184.154	23.790

LLEGENDA

- Límit del projecte. Àmbit d'actuació general.
- A12 Base de replanteig (U.T.M. ETRS89).
- 40.96 Punts singulars vials. Punt alt.
- 40.96 Punts singulars vials. Punt baix.
- 41.12 Cota rasant Plaça Tarragona.
- 41.12 Cota rasant vials projectats.
- 21.63 Cotes existents de façana.

Promotor: Carretera de Coldejou, s/n 43300 Mont-roig del Camp (Tarragona) — Carrer de Sòria, 14 43892 Miami Platja (Tarragona)

PROJECTE EXECUTIU DE LES OBRES DE RENOVACIÓ DELS PAVIMENTS I SERVEIS DE L'AV. BARCELONA, FASE III, TRAM COMPRÈS ENTRE LA PL. TARRAGONA I L'AV. MARIA CRISTINA DE MIAMI PLATJA (TARRAGONA)

Equip redactor: GRUPO DAYHE DEVELOPMENT & INVESTMENT — c/ En Sanç, nº3-1 46001 València www.grupodayhe.es

Per l'equip redactor: José Fco. Bedmar del Peral ETOP. Col. 18.442 — Belén Orts Forte ECCP. Col. 36.597

Escala: Original UNE A3 1:500

Data: Actualització Març de 2025

Títol del plànol: TRAÇAT I REPLANTEIG. PLANTA GENERAL

Nº: 04.10

Full: 6 de 6

SECCIÓ 01-01' | AV. BARCELONA

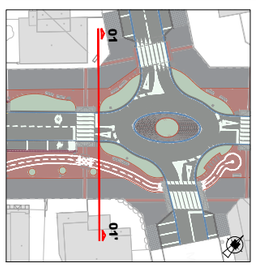

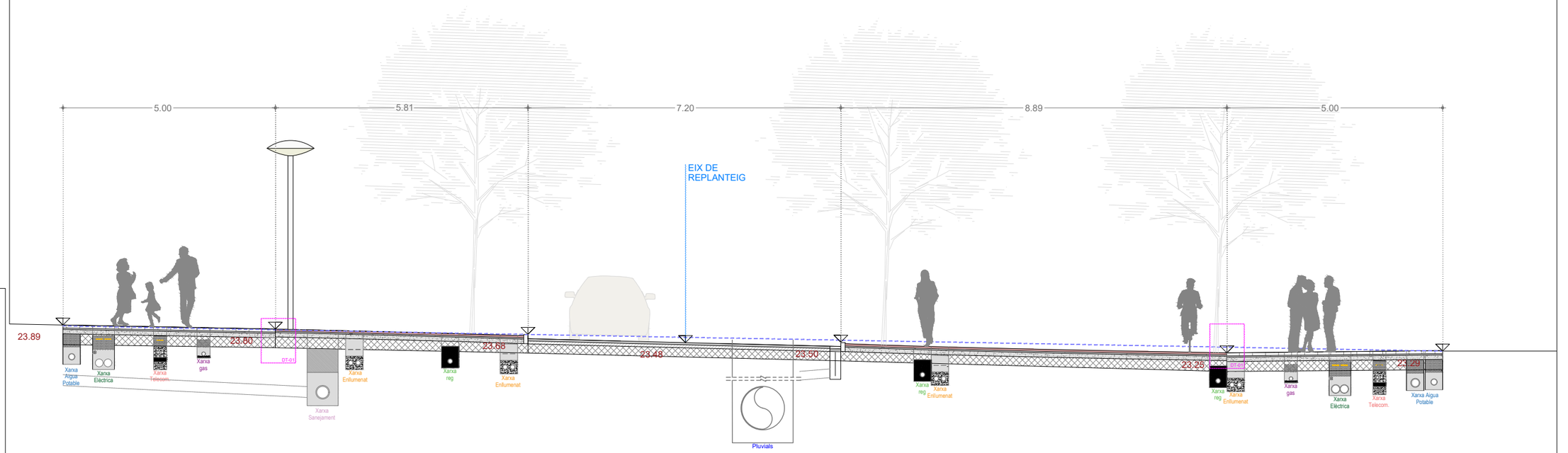

SECCIÓ 02-02' | AV. BARCELONA

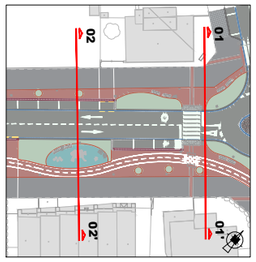

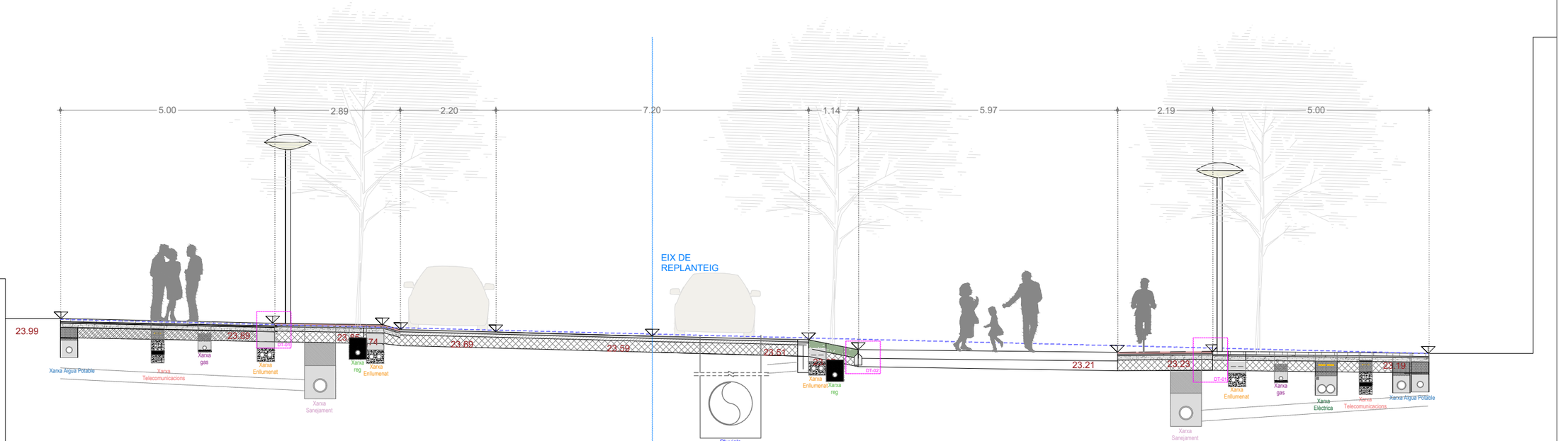

Promotor: ALUNTAMENT DE MONTROIG DEL CAMP — Carretera de Colldejou, s/n 43300 Mont-roig del Camp (Tarragona) — Carrer de Sòria, 14 43892 Miami Platja (Tarragona)	**PROJECTE EXECUTIU** DE LES OBRES DE RENOVACIÓ DELS PAVIMENTS I SERVEIS DE L'AV. BARCELONA, FASE III, TRAM COMPRÈS ENTRE LA PL. TARRAGONA I L'AV. MARIA CRISTINA DE MIAMI PLATJA (TARRAGONA)	Equip redactor: GRUPO DAYHE DEVELOPMENT & INVESTMENT — c/ En Sanç, nº3-1 46001 València www.grupodayhe.es	Per l'equip redactor: José Fco. Bedmar del Peral ETOP. Col. 18.442 — Belén Orts Forte ECCP. Col. 36.597	Escala: Original UNE A3 1:100	Data: Actualització Març de 2025		Títol del plànol: TRAÇAT I REPLANTEIG. SECCIONS TIPUS. SERVEIS SOTERRATS.	Nº: 04.20	Full: 1 de 8

SECCIÓ 03-03' | AV. BARCELONA

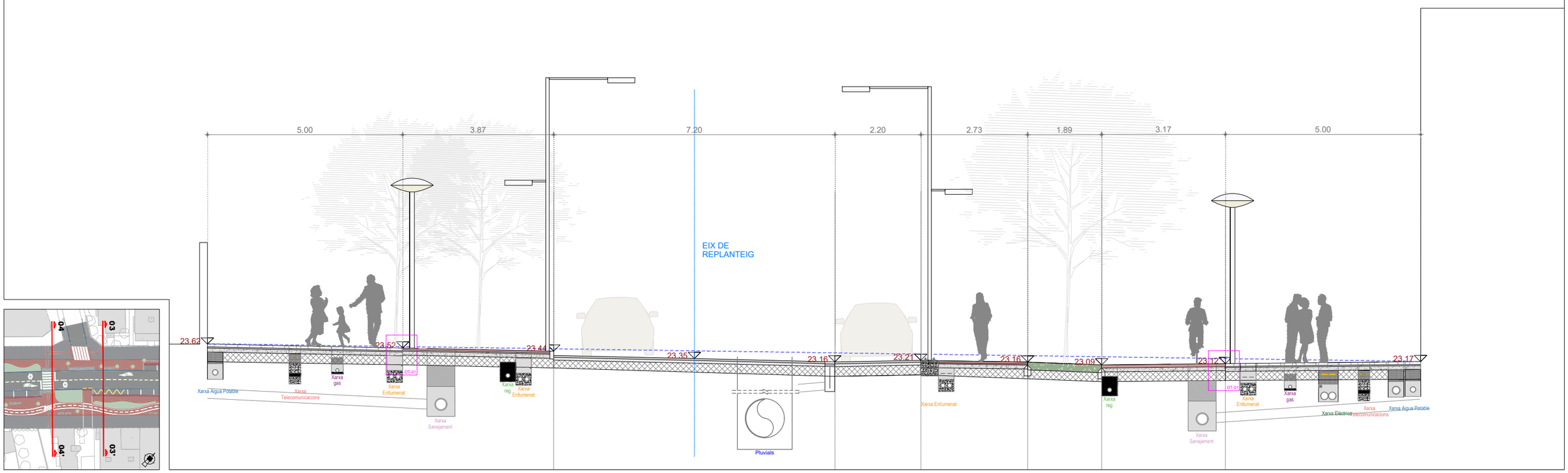

SECCIÓ 04-04' | AV. BARCELONA

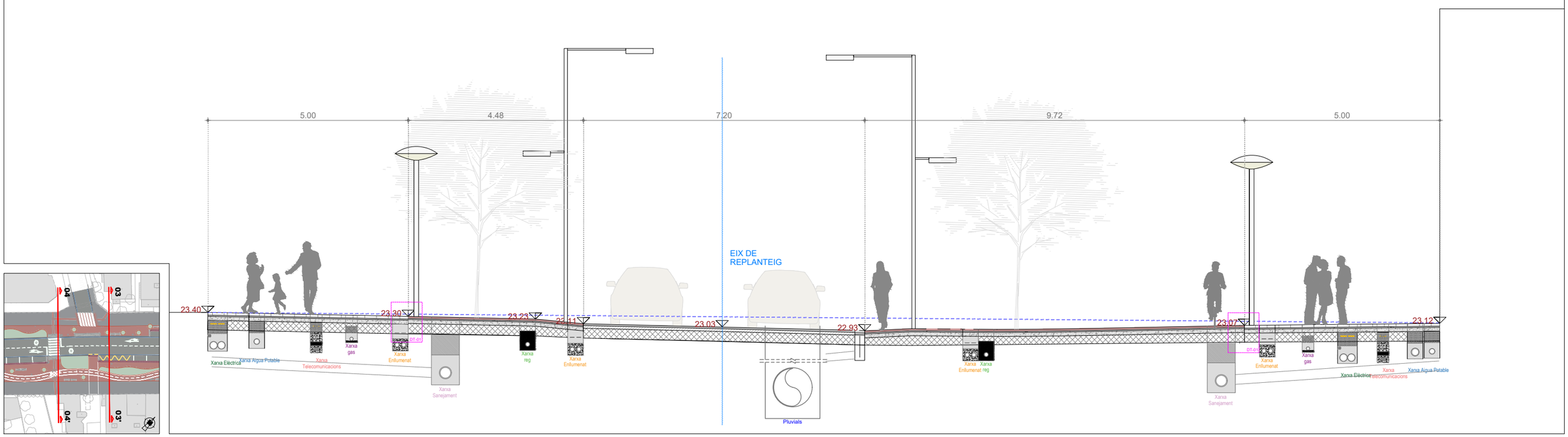

Promotor: ALUNTAMENT DE MONTROIG DEL CAMP — Carretera de Colldejou, s/n 43300 Mont-roig del Camp (Tarragona) — Carrer de Sòria, 14 43892 Miami Platja (Tarragona)	**PROJECTE EXECUTIU** DE LES OBRES DE RENOVACIÓ DELS PAVIMENTS I SERVEIS DE L'AV. BARCELONA, FASE III, TRAM COMPRÈS ENTRE LA PL. TARRAGONA I L'AV. MARIA CRISTINA DE MIAMI PLATJA (TARRAGONA)	Equip redactor: GRUPO DAYHE DEVELOPMENT & INVESTMENT — c/ En Sanç, nº3-1 46001 València www.grupodayhe.es	Per l'equip redactor: José Fco. Bedmar del Peral ETOP. Col. 18.442 — Belén Orts Forte ECCP. Col. 36.597	Escala: Original UNE A3 1:100	Data: Actualització Març de 2025		Títol del plànol: TRAÇAT I REPLANTEIG. SECCIONS TIPUS. SERVEIS SOTERRATS.	Nº: 04.20	Full: 2 de 8

SECCIÓ 05-05' | AV. BARCELONA

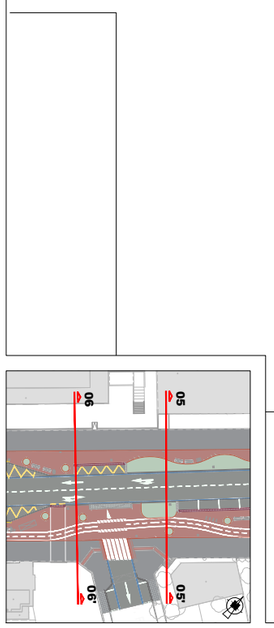

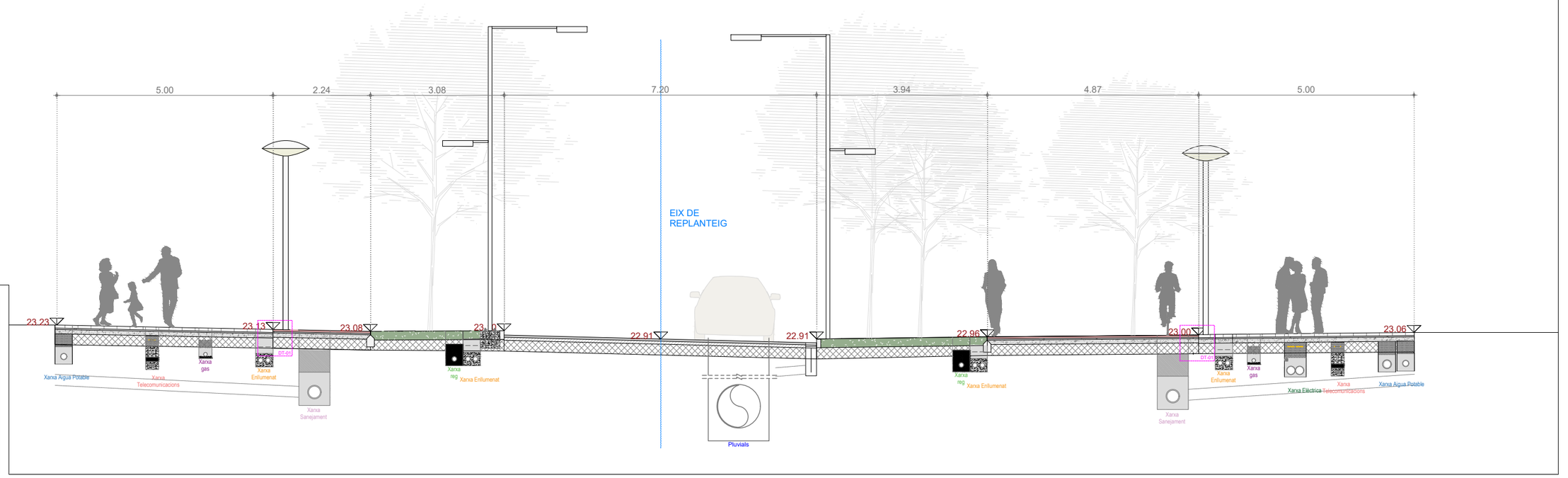

SECCIÓ 06-06' | AV. BARCELONA

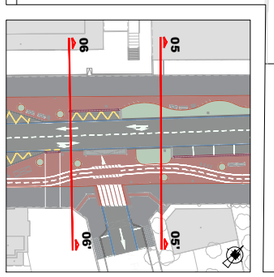

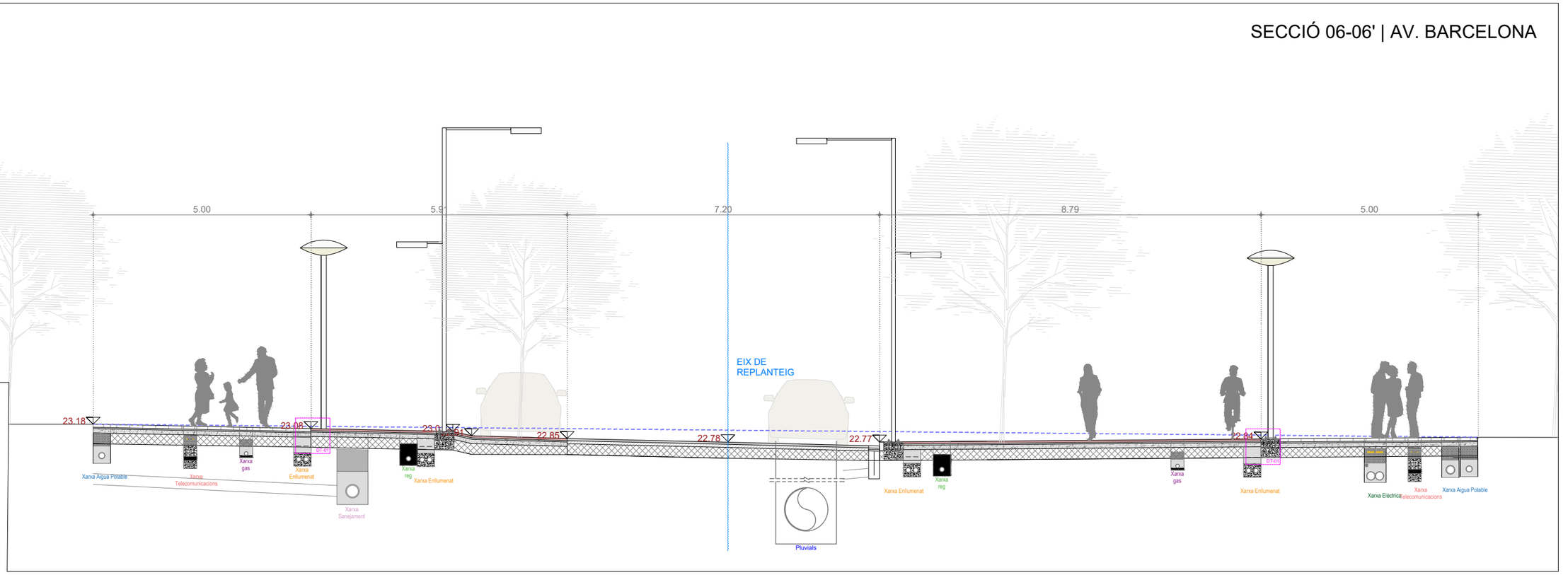

Promotor: Carretera de Colldejou, s/n 43300 Mont-roig del Camp (Tarragona) / Carrer de Sòria, 14 43892 Miami Platja (Tarragona)	**PROJECTE EXECUTIU** DE LES OBRES DE RENOVACIÓ DELS PAVIMENTS I SERVEIS DE L'AV. BARCELONA, FASE III, TRAM COMPRÈS ENTRE LA PL. TARRAGONA I L'AV. MARIA CRISTINA DE MIAMI PLATJA (TARRAGONA)	Equip redactor: GRUPO DAYHE DEVELOPMENT & INVESTMENT c/ En Sanç, nº3-1 46001 València www.grupodayhe.es	Per l'equip redactor: José Fco. Bedmar del Peral ETOP. Col. 18.442 / Belén Orts Forte ECCP. Col. 36.597	Escala: Original UNE A3 1:100	Data: Actualització Març de 2025	Títol del plànol: TRAÇAT I REPLANTEIG. SECCIONS TIPUS. SERVEIS SOTERRATS.	Nº: 04.20	Full: 3 de 8

SECCIÓ 07-07' | AV. BARCELONA

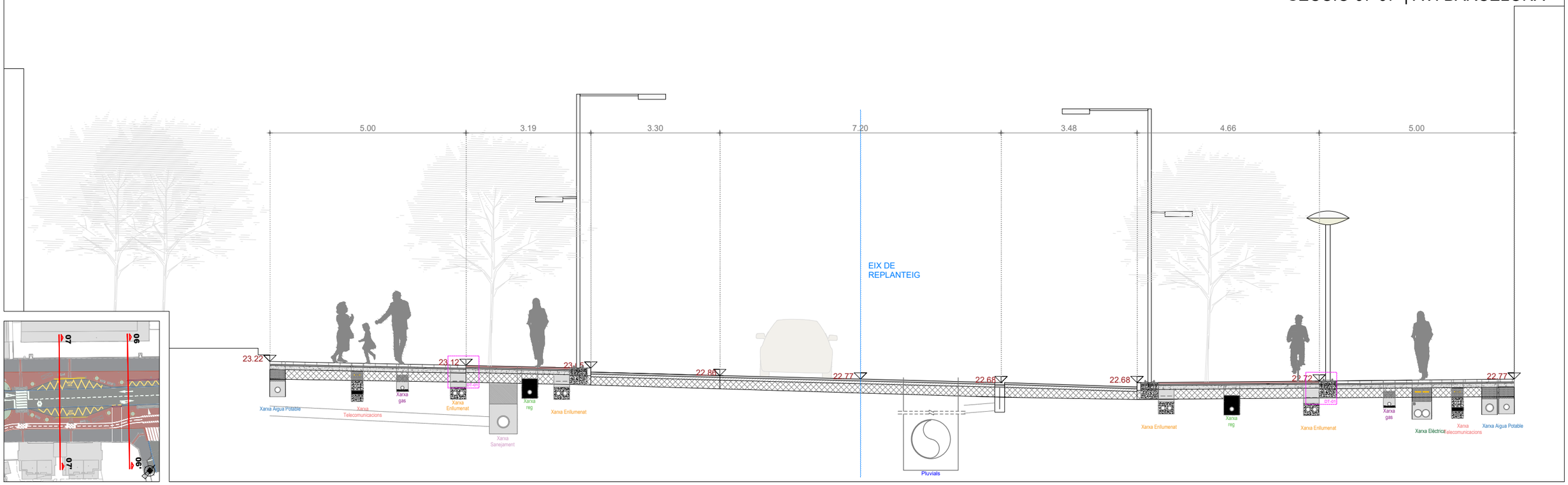

SECCIÓ 08-08' | AV. BARCELONA

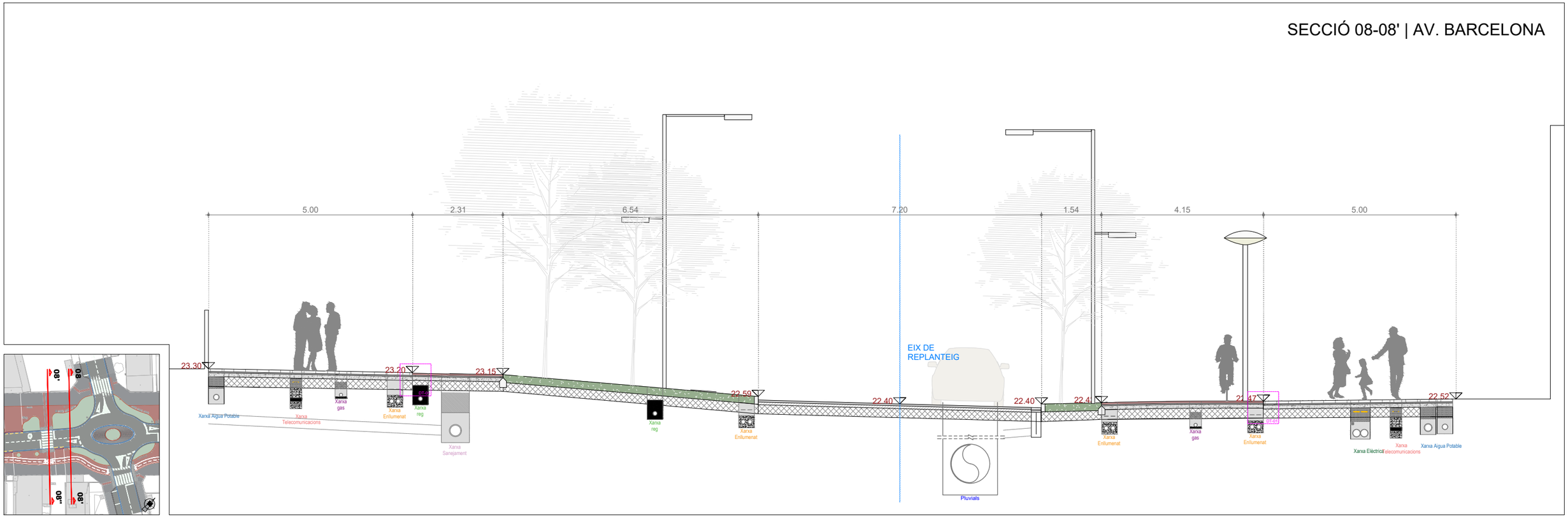

Promotor: ALUNTAMENT DE MONTMORI I DEL CAMP — Carretera de Colldejou, s/n 43300 Mont-roig del Camp (Tarragona) — Carrer de Sòria, 14 43892 Miami Platja (Tarragona)	**PROJECTE EXECUTIU** DE LES OBRES DE RENOVACIÓ DELS PAVIMENTS I SERVEIS DE L'AV. BARCELONA, FASE III, TRAM COMPRÈS ENTRE LA PL. TARRAGONA I L'AV. MARIA CRISTINA DE MIAMI PLATJA (TARRAGONA)	Equip redactor: GRUPO DAYHE DEVELOPMENT & INVESTMENT — c/ En Sanç, nº3-1 46001 València www.grupodayhe.es	Per l'equip redactor: José Fco. Bedmar del Peral ETOP. Col. 18.442 — Belén Orts Forte ECCP. Col. 36.597	Escala: Original UNE A3 1:100	Data: Actualització Març de 2025		Títol del plànol: TRAÇAT I REPLANTEIG. SECCIONS TIPUS. SERVEIS SOTERRATS.	Nº: 04.20	Full: 4 de 8

SECCIÓ 08'-08" | AV. BARCELONA

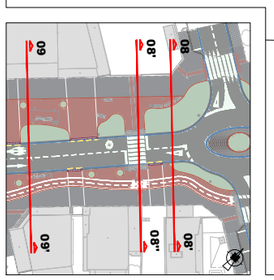

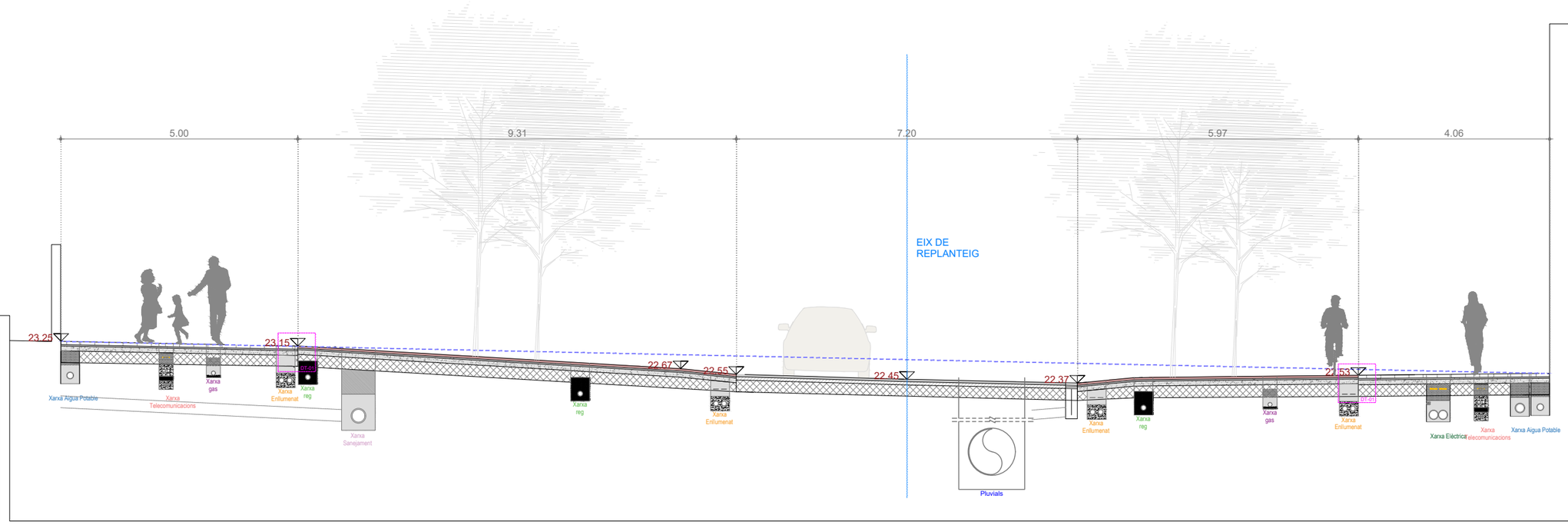

SECCIÓ 09-09' | AV. BARCELONA

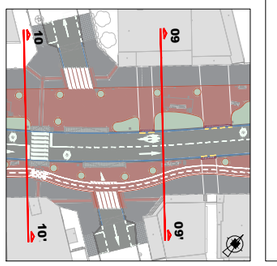

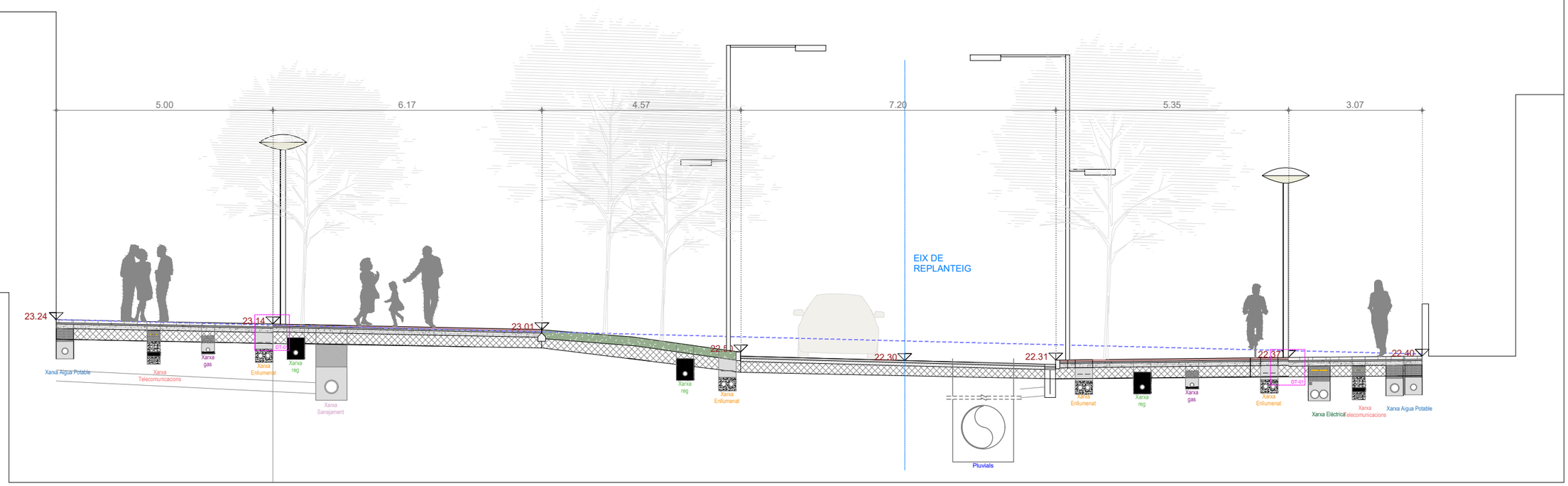

Promotor: ALUNTAMENT DE MONTMORI DEL CAMP — Carretera de Colldejou, s/n 43300 Mont-roig del Camp (Tarragona) — Carrer de Sòria, 14 43892 Miami Platja (Tarragona)	**PROJECTE EXECUTIU** DE LES OBRES DE RENOVACIÓ DELS PAVIMENTS I SERVEIS DE L'AV. BARCELONA, FASE III, TRAM COMPRÈS ENTRE LA PL. TARRAGONA I L'AV. MARIA CRISTINA DE MIAMI PLATJA (TARRAGONA)	Equip redactor: GRUPO DAYHE DEVELOPMENT & INVESTMENT — c/ En Sanç, nº3-1 46001 València www.grupodayhe.es	Per l'equip redactor: José Fco. Bedmar del Peral ETOP. Col. 18.442 — Belén Orts Forte ECCP. Col. 36.597	Escala: Original UNE A3 1:100	Data: Actualització Març de 2025		Títol del plànol: TRAÇAT I REPLANTEIG. SECCIONS TIPUS. SERVEIS SOTERRATS.	Nº: 04.20	Full: 5 de 8

SECCIÓ 10-10' | AV. BARCELONA

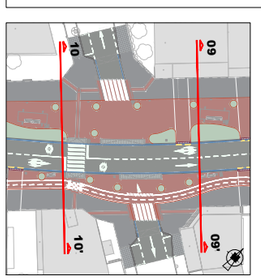

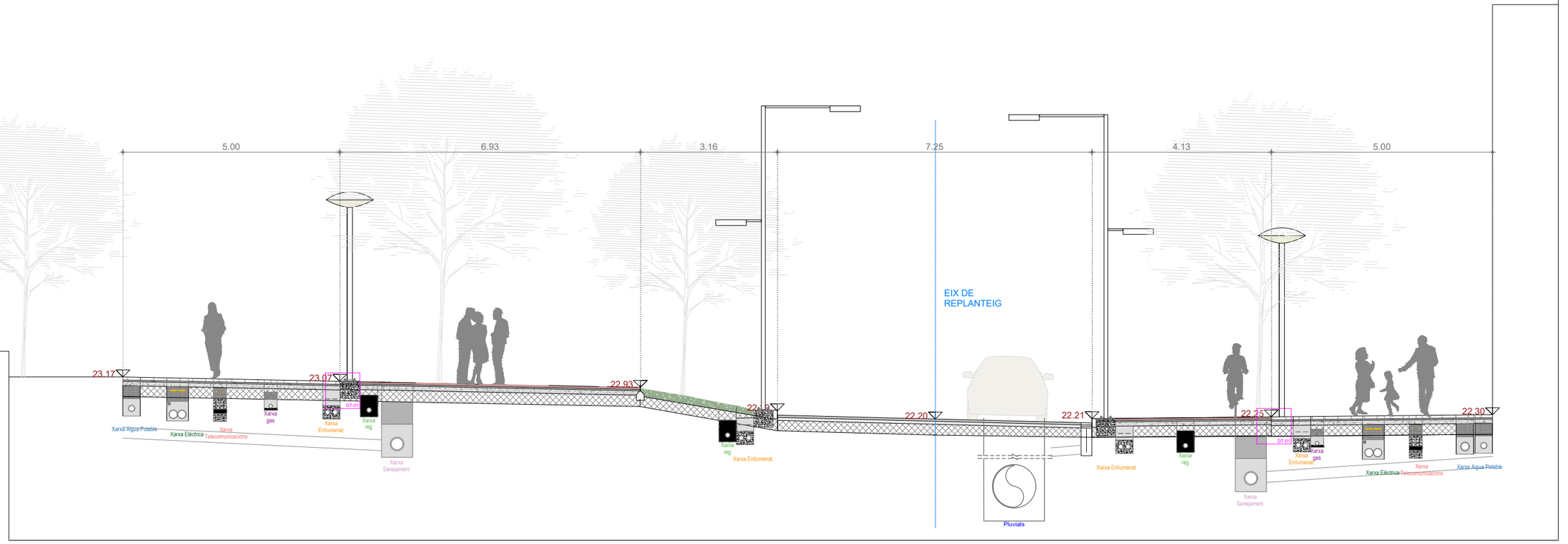

SECCIÓ 11-11' | AV. BARCELONA

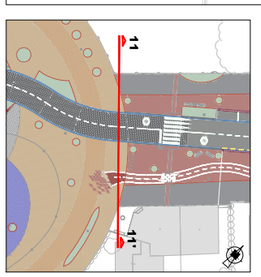

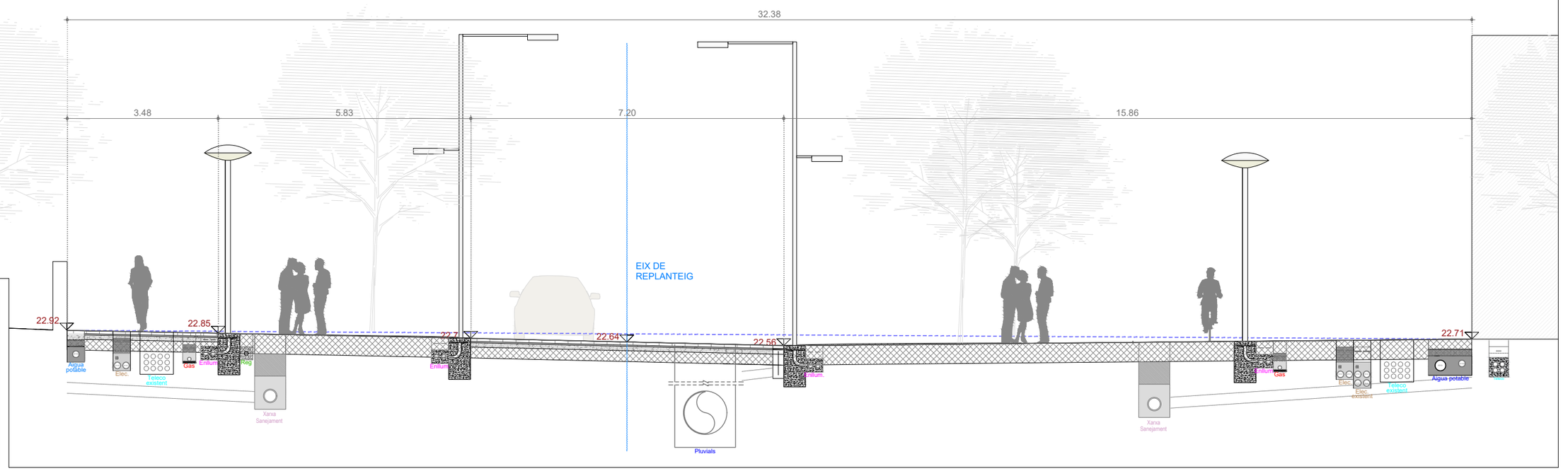

Promotor: Ajuntament de Mont-roig del Camp. Carretera de Colldejou, s/n 43300 Mont-roig del Camp (Tarragona). Carrer de Sòria, 14 43892 Miami Platja (Tarragona)	**PROJECTE EXECUTIU** DE LES OBRES DE RENOVACIÓ DELS PAVIMENTS I SERVEIS DE L'AV. BARCELONA, FASE III, TRAM COMPRÈS ENTRE LA PL. TARRAGONA I L'AV. MARIA CRISTINA DE MIAMI PLATJA (TARRAGONA)	Equip redactor: GRUPO DAYHE DEVELOPMENT & INVESTMENT. c/ En Sanç, nº3-1 46001 València www.grupodayhe.es	Per l'equip redactor: José Fco. Bedmar del Peral ETOP. Col. 18.442; Belén Orts Forte ECCP. Col. 36.597	Escala: Original UNE A3 1:100	Data: Actualització Març de 2025		Títol del plànol: TRAÇAT I REPLANTEIG. SECCIONS TIPUS. SERVEIS SOTERRATS.	Nº: 04.20	Full: 6 de 8

SECCIÓ 12-12' | AV. DEL MAR

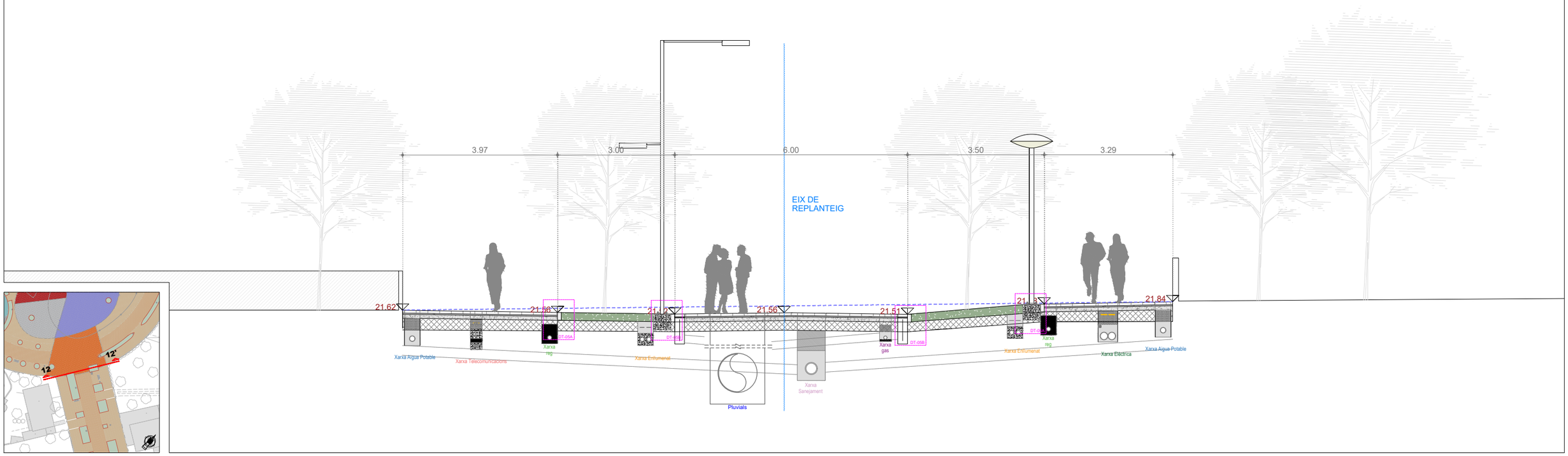

SECCIÓ 13-13' | AV. DEL MAR

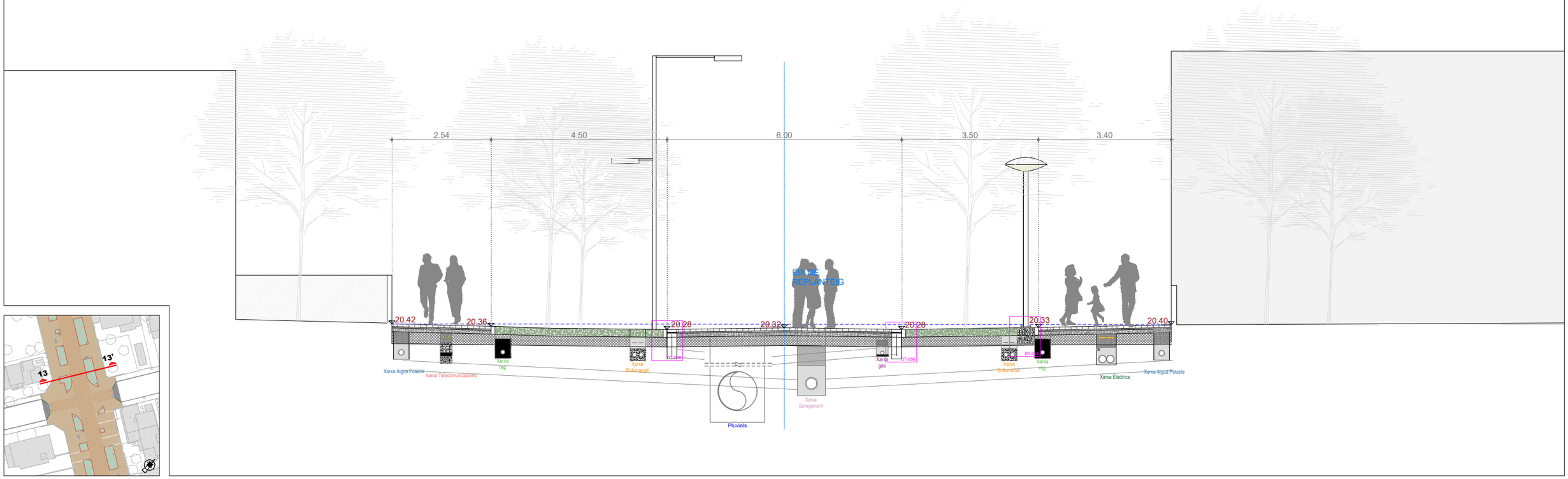

Promotor: ALIÈNTAMENT DE MONTROIG DEL CAMP — Carretera de Collidejou, s/n 43300 Mont-roig del Camp (Tarragona) — Carrer de Sòria, 14 43892 Miami Platja (Tarragona)	**PROJECTE EXECUTIU** DE LES OBRES DE RENOVACIÓ DELS PAVIMENTS I SERVEIS DE L'AV. BARCELONA, FASE III, TRAM COMPRÈS ENTRE LA PL. TARRAGONA I L'AV. MARIA CRISTINA DE MIAMI PLATJA (TARRAGONA)	Equip redactor: GRUPO DAYHE DEVELOPMENT & INVESTMENT — c/ En Sanç, nº3-1 46001 València www.grupodayhe.es	Per l'equip redactor: José Fco. Bedmar del Peral ETOP. Col. 18.442 — Belén Orts Forte ECCP. Col. 36.597	Escala: Original UNE A3 1:100	Data: Actualització Març de 2025		Títol del plànol: TRAÇAT I REPLANTEIG. SECCIONS TIPUS. SERVEIS SOTERRATS.	Nº: 04.20	Full: 7 de 8

SECCIÓ 14-14' | AV. DEL MAR

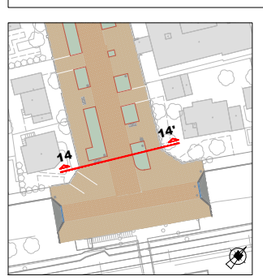

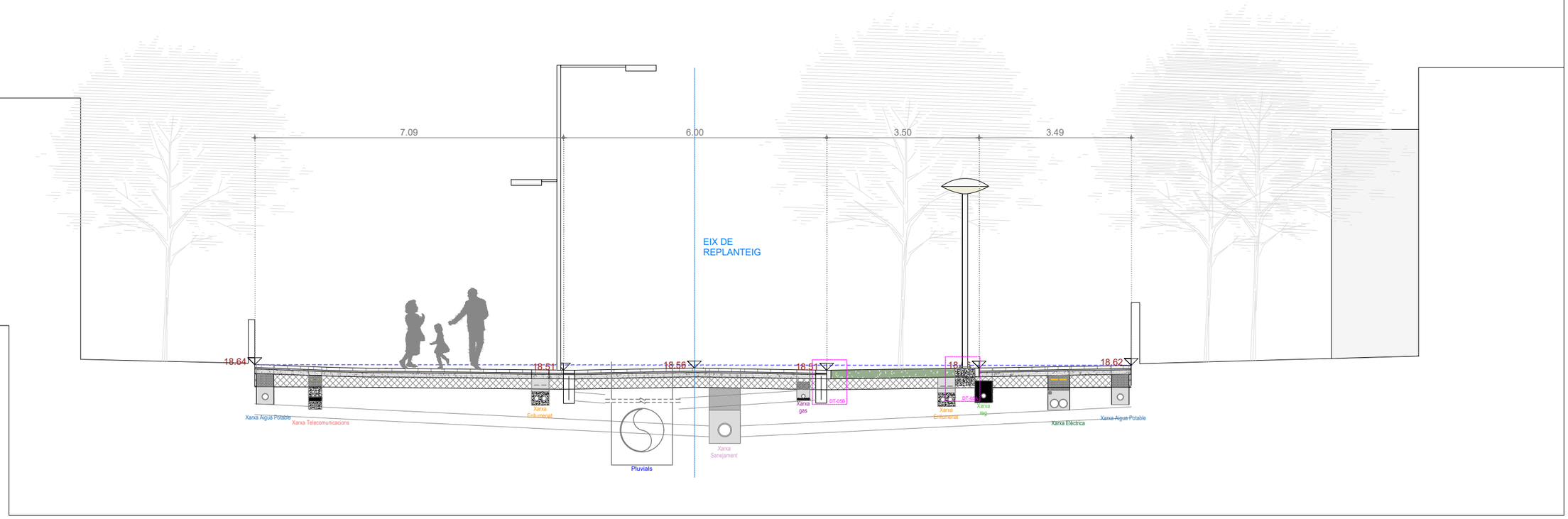

Promotor: ALUNTAMENT DE MONTROIG DEL CAMP Carretera de Colldejou, s/n 43300 Mont-roig del Camp (Tarragona) Carrer de Sòria, 14 43892 Miami Platja (Tarragona)	**PROJECTE EXECUTIU** DE LES OBRES DE RENOVACIÓ DELS PAVIMENTS I SERVEIS DE L'AV. BARCELONA, FASE III, TRAM COMPRÈS ENTRE LA PL. TARRAGONA I L'AV. MARIA CRISTINA DE MIAMI PLATJA (TARRAGONA)	Equip redactor: GRUPO DAYHE DEVELOPMENT & INVESTMENT c/ En Sanç, nº3-1 46001 València www.grupodayhe.es	Per l'equip redactor: José Fco. Bedmar del Peral ETOP. Col. 18.442 Belén Orts Forte ECCP. Col. 36.597	Escala: Original UNE A3 1:100	Data: Actualització Març de 2025		Títol del plànol: TRAÇAT I REPLANTEIG. SECCIONS TIPUS. SERVEIS SOTERRATS.	Nº: 04.20	Full: 8 de 8

PERFIL LONGITUDINAL
AvBarcelona

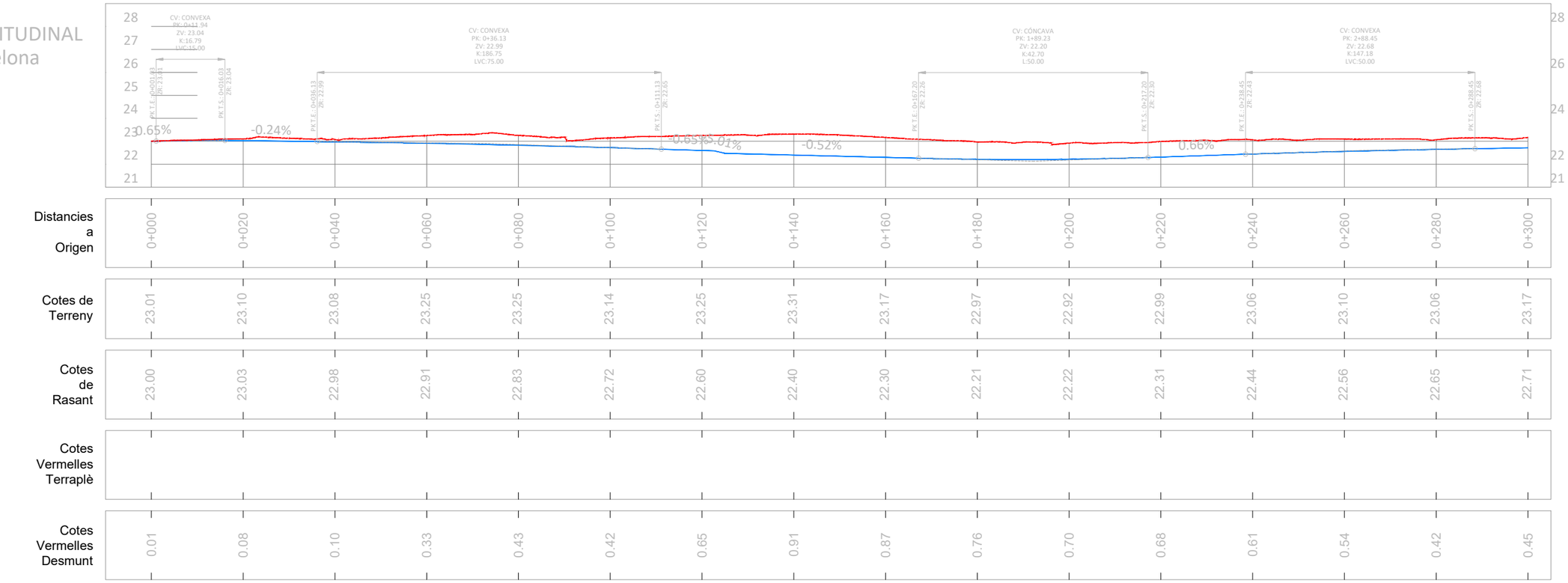

PERFIL LONGITUDINAL
AvBarcelona

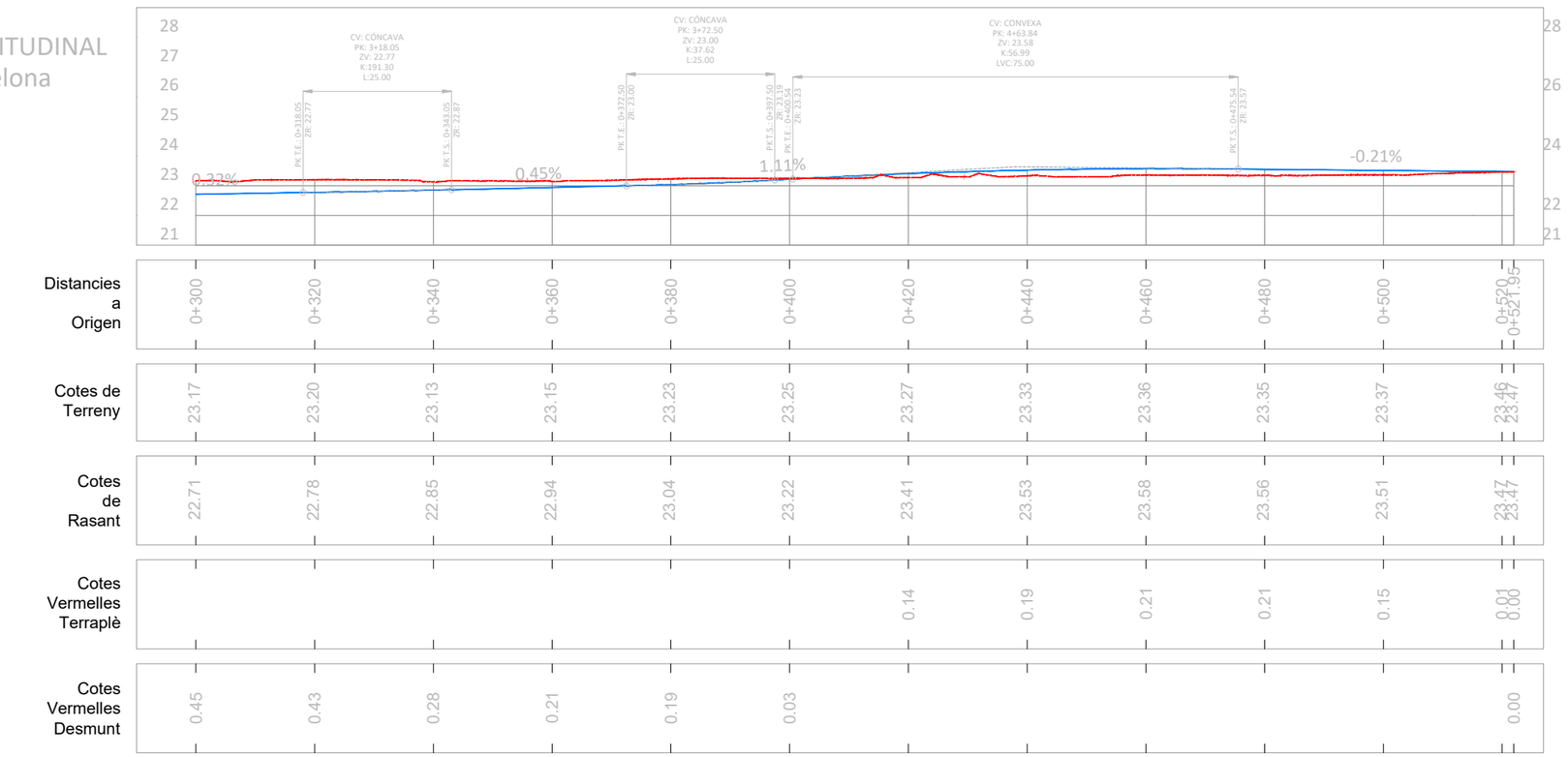

LLEGENDA
- Perfil longitudinal actual del terreny existent.
- Perfil longitudinal ferms projectats.
- Auxiliar. Pendents de projecte.

Promotor: Ajuntament de Montroig del Camp — Carretera de Coldejou, s/n, 43300 Montroig del Camp (Tarragona); Carrer de Sòria, 14, 43892 Miami Platja (Tarragona)

PROJECTE EXECUTIU DE LES OBRES DE RENOVACIÓ DELS PAVIMENTS I SERVEIS DE L'AV. BARCELONA, FASE III, TRAM COMPRÈS ENTRE LA PL. TARRAGONA I L'AV. MARIA CRISTINA DE MIAMI PLATJA (TARRAGONA)

Equip redactor: GRUPO DAYHE DEVELOPMENT & INVESTMENT — c/ En Sanç, nº3-1, 46001 València, www.grupodayhe.es

Per l'equip redactor: José Fco. Bedmar del Peral, ETOP. Col. 18.442; Belén Orts Forte, ECCP. Col. 36.597

Escala: Original UNE A3 — H 1:1000, V 1:100

Data: Actualització Març de 2025

Títol del plànol: TRAÇAT I REPLANTEIG. PERFILS LONGITUDINALS

Nº: 04.30

Full: 1 de 3

PERFIL LONGITUDINAL
Av. Berlin - Muntanya

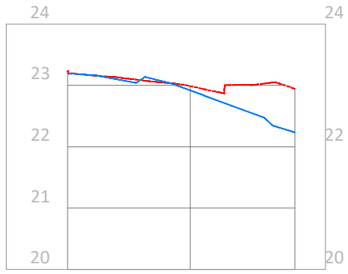

Distancies a Origen	0+000	0+020	0+037.07
Cotes de Terreny	23.23	22.99	22.94
Cotes de Rasant	23.20	22.92	22.23
Cotes Vermelles Terraplè			
Cotes Vermelles Desmunt	0.03	0.07	0.71

PERFIL LONGITUDINAL
Av. Berlin - Mar

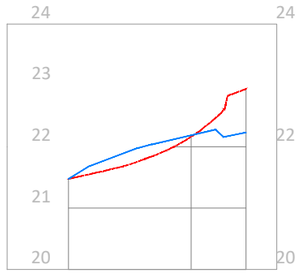

Distancies a Origen	0+000	0+020	0+028.97
Cotes de Terreny	21.48	22.16	22.94
Cotes de Rasant	21.48	22.19	
Cotes Vermelles Terraplè	0.00	0.02	
Cotes Vermelles Desmunt	0.00		

PERFIL LONGITUDINAL
Av. Londres - Muntanya

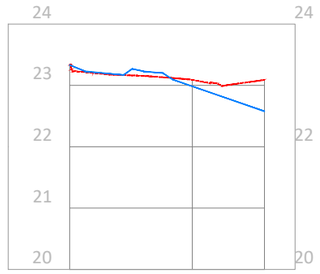

Distancies a Origen	0+000	0+020	0+031.77
Cotes de Terreny	23.34	23.09	23.09
Cotes de Rasant	23.34	22.99	22.58
Cotes Vermelles Terraplè	0.00		
Cotes Vermelles Desmunt	0.00	0.10	0.51

PERFIL LONGITUDINAL
Av. Londres - Mar

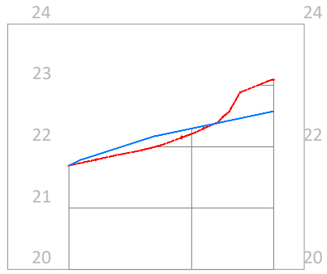

Distancies a Origen	0+000	0+020	0+033.37
Cotes de Terreny	21.70	22.21	23.09
Cotes de Rasant	21.70	22.30	22.58
Cotes Vermelles Terraplè	0.00	0.09	
Cotes Vermelles Desmunt	0.00		0.51

PERFIL LONGITUDINAL
Av. Ferrocarril

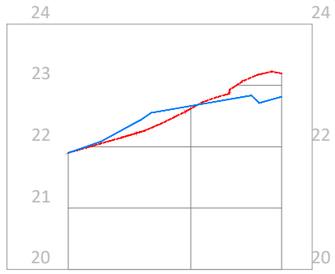

Distancies a Origen	0+000	0+020	0+034.81
Cotes de Terreny	21.90	22.62	23.20
Cotes de Rasant	21.90	22.67	22.81
Cotes Vermelles Terraplè	0.00	0.04	
Cotes Vermelles Desmunt	0.00		0.38

PERFIL LONGITUDINAL
Av. Montecarlo

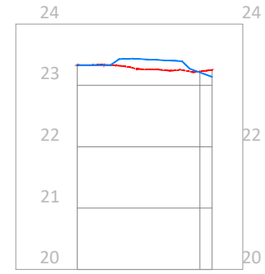

Distancies a Origen	0+000	0+020	0+022
Cotes de Terreny	23.33	23.23	23.25
Cotes de Rasant		23.21	23.14
Cotes Vermelles Terraplè			
Cotes Vermelles Desmunt		0.02	0.12

PERFIL LONGITUDINAL
Av. Maria Cristina - Muntanya

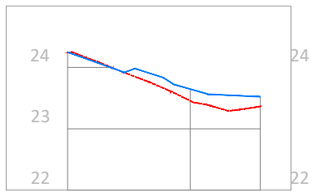

Distancies a Origen	0+000	0+020	0+031.44
Cotes de Terreny	24.25	23.46	23.36
Cotes de Rasant	24.25	23.65	23.52
Cotes Vermelles Terraplè	0.00	0.19	0.16
Cotes Vermelles Desmunt	0.00		

PERFIL LONGITUDINAL
Av. Maria Cristina - Mar

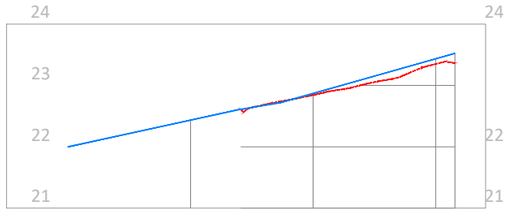

Distancies a Origen	0+000	0+020	0+040	0+060 0+063.12
Cotes de Terreny			22.84	23.35 23.36
Cotes de Rasant			22.43 22.87	23.43 23.52
Cotes Vermelles Terraplè			0.03	0.08 0.16
Cotes Vermelles Desmunt				

LLEGENDA
Perfil longitudinal actual del terreny existent.
Perfil longitudinal ferms projectats.
Auxiliar. Pendents de projecte.

Promotor: Carretera de Colldejou, s/n 43300 Mont-roig del Camp (Tarragona) / Carrer de Sòria, 14 43892 Miami Platja (Tarragona)	**PROJECTE EXECUTIU** DE LES OBRES DE RENOVACIÓ DELS PAVIMENTS I SERVEIS DE L'AV. BARCELONA, FASE III, TRAM COMPRÈS ENTRE LA PL. TARRAGONA I L'AV. MARIA CRISTINA DE MIAMI PLATJA (TARRAGONA)	Equip redactor: GRUPO DAYHE DEVELOPMENT & INVESTMENT c/ En Sanç, nº3-1 46001 València www.grupodayhe.es	Per l'equip redactor: José Fco. Bedmar del Peral ETOP. Col. 18.442 / Belén Orts Forte ECCP. Col. 36.597	Escala: Original UNE A3 H 1:1000 V 1:200	Data: Actualització Març de 2025	Títol del plànol: TRAÇAT I REPLANTEIG. PERFILS LONGITUDINALS	Nº: 04.30 / Full: 2 de 3

LLEGENDA

- Perfil longitudinal actual del terreny existent.
- Perfil longitudinal ferms projectats.
- Auxiliar. Pendents de projecte.

PERFIL LONGITUDINAL
Vial Servei Pl.Tarragona

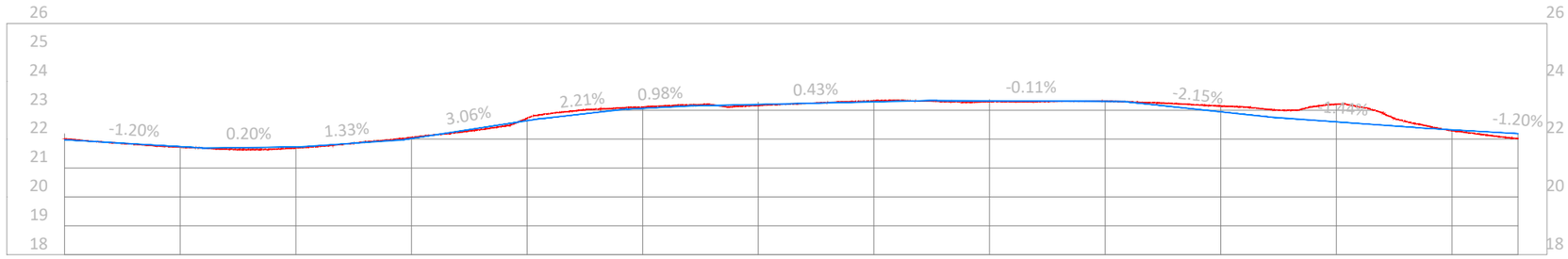

	0+000	0+020	0+040	0+060	0+080	0+100	0+120	0+140	0+160	0+180	0+200	0+220	0+240	0+251.43
Distancies a Origen														
Cotes de Terreny	22.01	21.72	21.69	22.06	22.72	23.11	23.17	23.33	23.30	23.32	23.15	23.21	22.29	22.01
Cotes de Rasant	21.98	21.74	21.73	22.03	22.64	23.07	23.20	23.29	23.33	23.30	22.94	22.60	22.33	22.19
Cotes Vermelles Terraplè		0.02	0.03				0.03		0.03				0.03	0.17
Cotes Vermelles Desmunt	0.03			0.03	0.08	0.04		0.04		0.01	0.20	0.61		

PERFIL LONGITUDINAL
Av.Mar

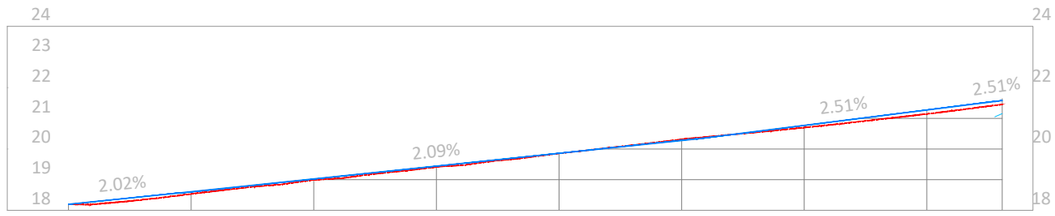

	0+000	0+020	0+040	0+060	0+080	0+100	0+120	0+140	0+152.30
Distancies a Origen									
Cotes de Terreny		18.53	18.99	19.41	19.85	20.31	20.70	21.14	21.45
Cotes de Rasant	18.20	18.61	19.02	19.44	19.86	20.28	20.77	21.27	
Cotes Vermelles Terraplè		0.07	0.03	0.03	0.00		0.07	0.13	
Cotes Vermelles Desmunt					0.00	0.04			

PERFIL LONGITUDINAL
Passeig Mediterrani

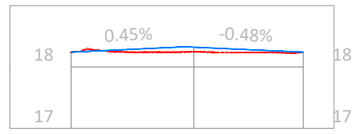

	0+000	0+020	0+037.85
Distancies a Origen			
Cotes de Terreny	18.24	18.25	18.24
Cotes de Rasant	18.24	18.32	18.24
Cotes Vermelles Terraplè	0.00	0.08	0.00
Cotes Vermelles Desmunt	0.00		0.00

PERFIL LONGITUDINAL
Carrer Tortosa

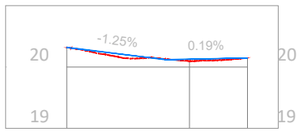

	0+000	0+020	0+029.47
Distancies a Origen			
Cotes de Terreny	20.32	20.10	20.15
Cotes de Rasant	20.32	20.13	20.15
Cotes Vermelles Terraplè	0.00	0.03	0.00
Cotes Vermelles Desmunt	0.00		0.00

Promotor: AJUNTAMENT DEL MONT-ROIG DEL CAMP
Carretera de Coldejou, s/n 43300 Mont-roig del Camp (Tarragona)
Carrer de Sòria, 14 43892 Miami Platja (Tarragona)

PROJECTE EXECUTIU DE LES OBRES DE RENOVACIÓ DELS PAVIMENTS I SERVEIS DE L'AV. BARCELONA, FASE III, TRAM COMPRÈS ENTRE LA PL. TARRAGONA I L'AV. MARIA CRISTINA DE MIAMI PLATJA (TARRAGONA)

Equip redactor: GRUPO DAYHE DEVELOPMENT & INVESTMENT
c/ En Sanç, nº3-1 46001 València www.grupodayhe.es

Per l'equip redactor:
José Fco. Bedmar del Peral ETOP. Col. 18.442
Belén Orts Forte ECCP. Col. 36.597

Escala: Original UNE A3 H 1:1000 V 1:200

Data: Actualització Març de 2025

Títol del plànol: TRAÇAT I REPLANTEIG. PERFILS LONGITUDINALS

Nº: 04.30

Full: 3 de 3

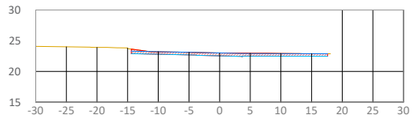

Cota actual	23.01
Cota rasant	23.00

P.K. 0+000.00

Material	Àrea
Desmunt	14.62
Terraplé	0.00

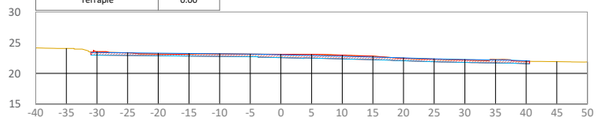

Cota actual	23.10
Cota rasant	23.03

P.K. 0+020.00

Material	Àrea
Desmunt	32.61
Terraplé	0.00

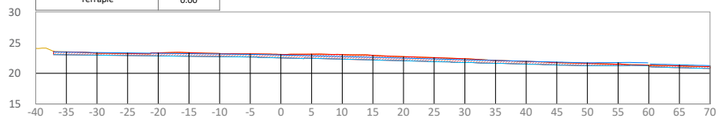

Cota actual	23.08
Cota rasant	22.98

P.K. 0+040.00

Material	Àrea
Desmunt	51.89
Terraplé	0.00

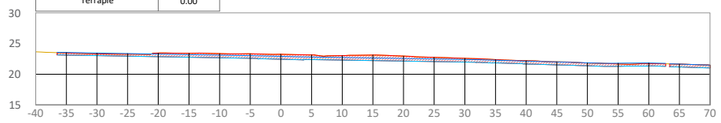

Cota actual	23.25
Cota rasant	22.91

P.K. 0+060.00

Material	Àrea
Desmunt	60.58
Terraplé	0.00

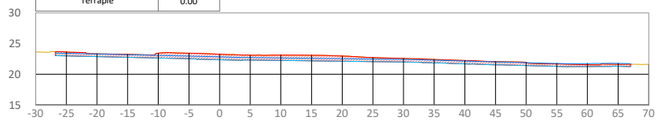

Cota actual	23.26
Cota rasant	22.83

P.K. 0+080.00

Material	Àrea
Desmunt	59.31
Terraplé	0.00

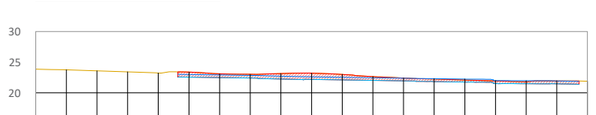

Cota actual	23.14
Cota rasant	22.72

P.K. 0+100.00

Material	Àrea
Desmunt	39.40
Terraplé	0.00

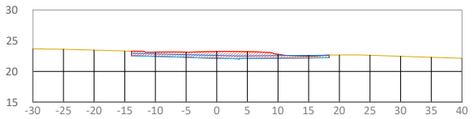

Cota actual	23.25
Cota rasant	22.60

P.K. 0+120.00

Material	Àrea
Desmunt	25.71
Terraplé	0.00

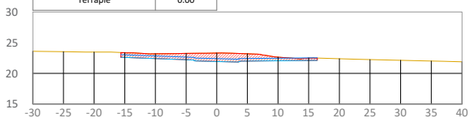

Cota actual	23.31
Cota rasant	22.40

P.K. 0+140.00

Material	Àrea
Desmunt	29.07
Terraplé	0.00

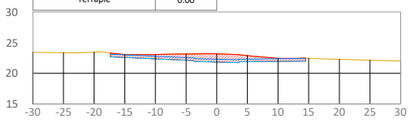

Cota actual	23.17
Cota rasant	22.30

P.K. 0+160.00

Material	Àrea
Desmunt	26.75
Terraplé	0.00

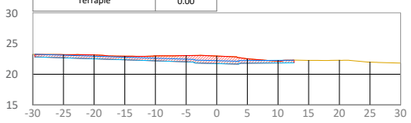

Cota actual	22.97
Cota rasant	22.21

P.K. 0+180.00

Material	Àrea
Desmunt	30.84
Terraplé	0.00

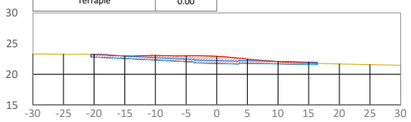

Cota actual	22.92
Cota rasant	22.22

P.K. 0+200.00

Material	Àrea
Desmunt	24.89
Terraplé	0.00

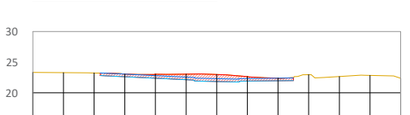

Cota actual	22.99
Cota rasant	22.31

P.K. 0+220.00

Material	Àrea
Desmunt	22.41
Terraplé	0.00

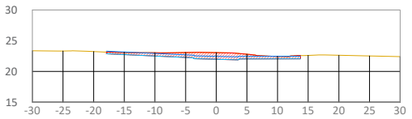

Cota actual	23.06
Cota rasant	22.44

P.K. 0+240.00

Material	Àrea
Desmunt	20.78
Terraplé	0.00

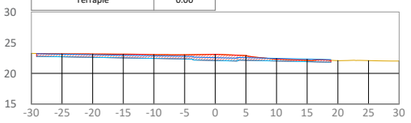

Cota actual	23.10
Cota rasant	22.56

P.K. 0+260.00

Material	Àrea
Desmunt	27.46
Terraplé	0.00

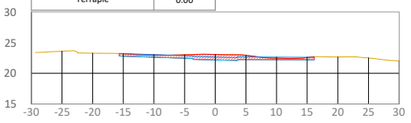

Cota actual	23.06
Cota rasant	22.65

P.K. 0+280.00

Material	Àrea
Desmunt	16.23
Terraplé	0.00

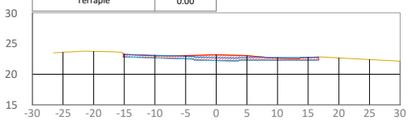

Cota actual	23.17
Cota rasant	22.71

P.K. 0+300.00

Material	Àrea
Desmunt	17.00
Terraplé	0.00

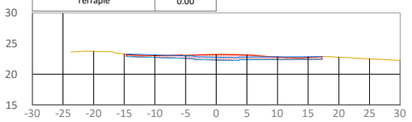

Cota actual	23.20
Cota rasant	22.78

P.K. 0+320.00

Material	Àrea
Desmunt	16.79
Terraplé	0.00

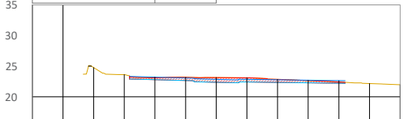

Cota actual	23.13
Cota rasant	22.85

P.K. 0+340.00

Material	Àrea
Desmunt	17.19
Terraplé	0.00

Promotor: ALLÀ MENT DE MIAMI PLATJA
Carretera de Colldejou, s/n
43300 Mont-roig del Camp (Tarragona)
Carrer de Sòria, 14
43892 Miami Platja (Tarragona)

PROJECTE EXECUTIU DE LES OBRES DE RENOVACIÓ DELS PAVIMENTS I SERVEIS DE L'AV. BARCELONA, FASE III, TRAM COMPRÈS ENTRE LA PL. TARRAGONA I L'AV. MARIA CRISTINA DE MIAMI PLATJA (TARRAGONA)

Equip redactor: GRUPO DAYHE DEVELOPMENT & INVESTMENT
c/ En Sanç, nº3-1
46001 València
www.grupodayhe.es

Per l'equip redactor: José Fco. Bedmar del Peral
ETOP. Col. 18.442
Belén Orts Forte
ECCP. Col. 36.597

Escala: Original UNE A3 1:500

Data: Actualització Març de 2025

Títol del plànol: TRAÇAT I REPLANTEIG. PERFILS TRANSVERSALS

Nº: 04.40

Full: 1 de 2

AV. BARCELONA I PLAÇA TARRAGONA

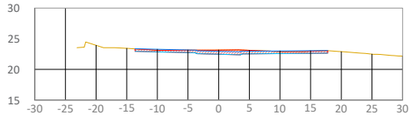

Cota actual	23.15
Cota rasant	22.94

P.K. 0+360.00

Material	Àrea
Desmunt	14.03
Terraplé	0.00

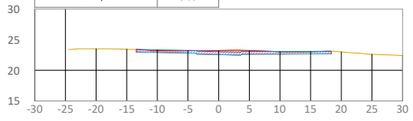

Cota actual	23.23
Cota rasant	23.04

P.K. 0+380.00

Material	Àrea
Desmunt	14.42
Terraplé	0.00

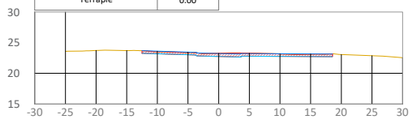

Cota actual	23.25
Cota rasant	23.22

P.K. 0+400.00

Material	Àrea
Desmunt	13.10
Terraplé	0.00

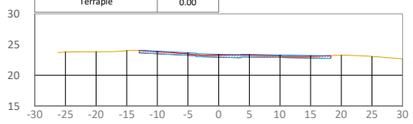

Cota actual	23.27
Cota rasant	23.41

P.K. 0+420.00

Material	Àrea
Desmunt	9.60
Terraplé	0.00

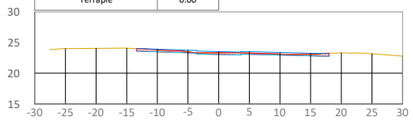

Cota actual	23.33
Cota rasant	23.53

P.K. 0+440.00

Material	Àrea
Desmunt	7.93
Terraplé	0.00

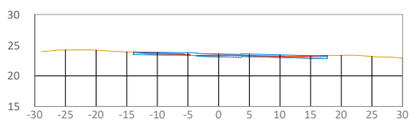

Cota actual	23.36
Cota rasant	23.58

P.K. 0+460.00

Material	Àrea
Desmunt	7.53
Terraplé	0.02

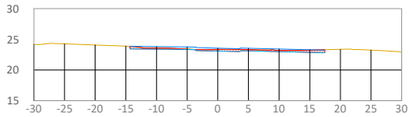

Cota actual	23.35
Cota rasant	23.56

P.K. 0+480.00

Material	Àrea
Desmunt	7.32
Terraplé	0.00

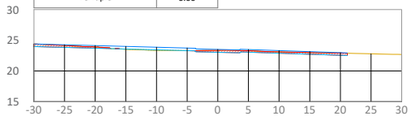

Cota actual	23.37
Cota rasant	23.51

P.K. 0+500.00

Material	Àrea
Desmunt	10.29
Terraplé	0.77

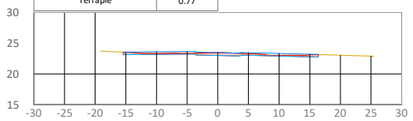

Cota actual	23.46
Cota rasant	23.47

P.K. 0+520.00

Material	Àrea
Desmunt	8.03
Terraplé	0.00

AV. DEL MAR

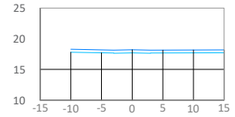

Cota actual	
Cota rasant	18.20

P.K. 0+000.00

Material	Àrea
Desmunt	0.00
Terraplé	0.00

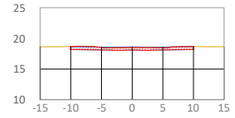

Cota actual	18.53
Cota rasant	18.61

P.K. 0+020.00

Material	Àrea
Desmunt	9.22
Terraplé	0.00

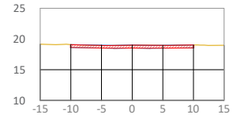

Cota actual	18.99
Cota rasant	19.02

P.K. 0+040.00

Material	Àrea
Desmunt	9.19
Terraplé	0.00

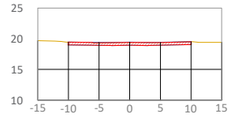

Cota actual	19.41
Cota rasant	19.44

P.K. 0+060.00

Material	Àrea
Desmunt	9.35
Terraplé	0.00



Cota actual	19.85
Cota rasant	19.86

P.K. 0+080.00

Material	Àrea
Desmunt	9.50
Terraplé	0.00

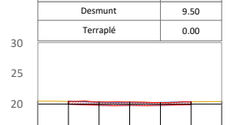

Cota actual	20.31
Cota rasant	20.28

P.K. 0+100.00

Material	Àrea
Desmunt	10.33
Terraplé	0.00

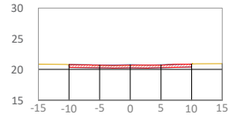

Cota actual	20.70
Cota rasant	20.77

P.K. 0+120.00

Material	Àrea
Desmunt	9.09
Terraplé	0.00

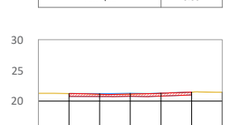

Cota actual	21.14
Cota rasant	21.27

P.K. 0+140.00

Material	Àrea
Desmunt	8.42
Terraplé	0.00



Cota actual	21.45
Cota rasant	21.64

P.K. 0+152.30

Material	Àrea
Desmunt	5.32
Terraplé	0.00

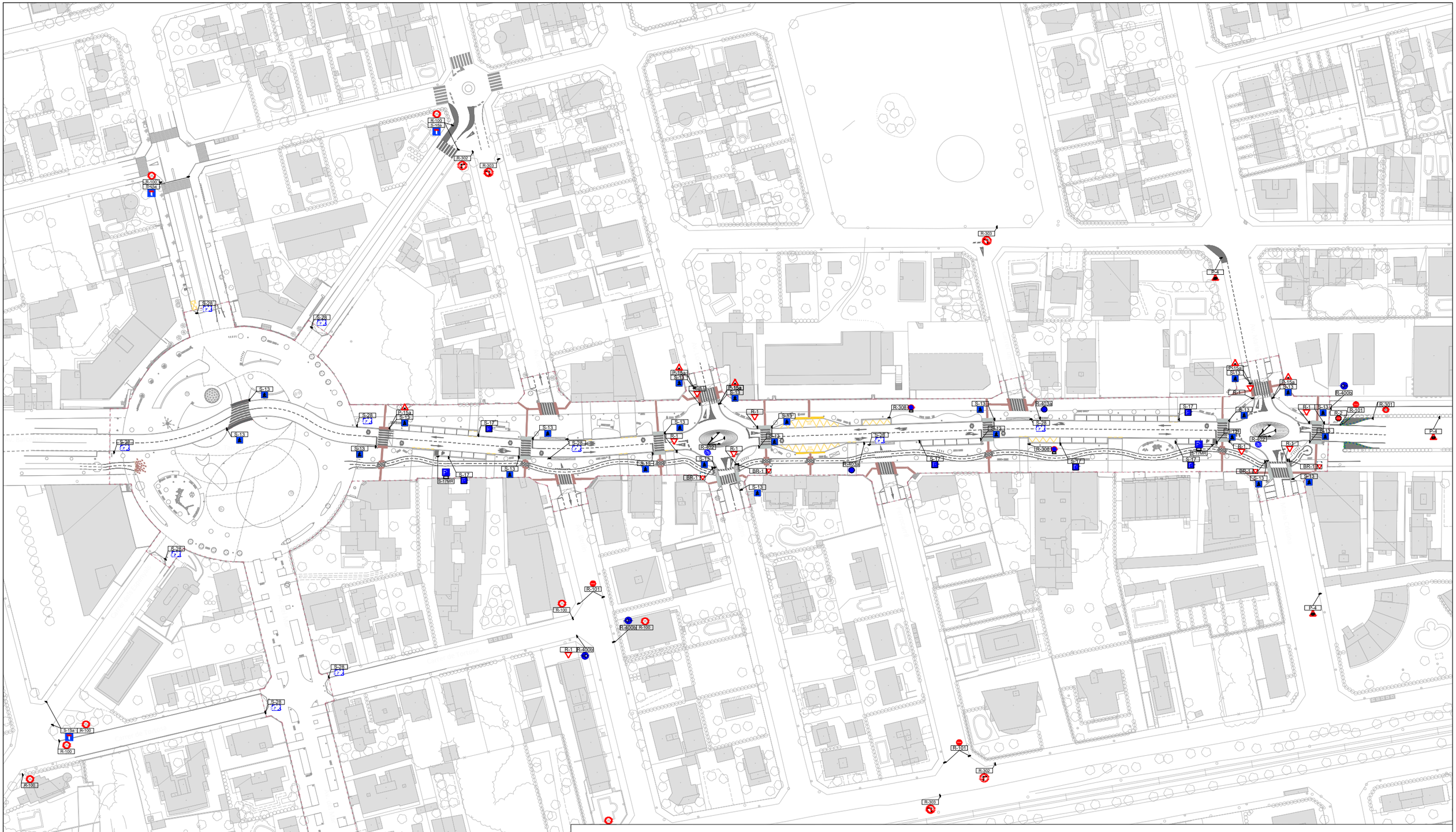

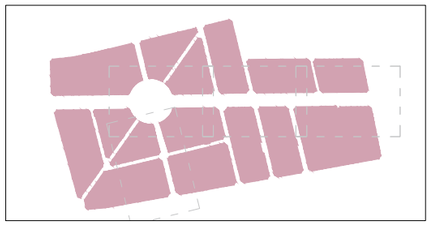

LLEGENDA

- Límit del projecte. Àmbit d'actuació general.
- Senyals tipus P. Advertiment de perill. 900 mm.
- Senyal tipus R-1. Prioritat. Cediu el pas. 900 mm.
- Senyals tipus R. Prohibició (serie 100) / restricció (series 100 y 200). 600 mm.
- Senyals tipus R (serie 400). Obligació. 600 mm.
- Senyals tipus S. Indicació. 600 mm.
- Senyal tipus BR-1 Via Ciclista. Prioritat. Cedeixi el pas. 300x350 mm (triangle 250 mm).
- Senyal tipus BS-13 Via Ciclista. Situació de pas de vianants. 300x350 mm (quadrat 225 mm).
- Balisa cilíndrica.

MARQUES VIÀRIES DE CIRCULACIÓ

LONGITUDINALS DISCONTINUES	M-1.3	SEPARACIÓ DE CARRILS NORMALS.	0.10	2.00	5.50
	M-1.7	CARRILS ESPECIALS. ENTRADA O SORTIDA.	0.30	1.00	1.00
	M-1.10	PREAVÍS DE MARCA CONTÍNUA O PERILL.	0.10	2.00	1.00
	M-1.12	VORA DE CALÇADA.	0.15	1.00	2.00
LONGITUNDALS CONTÍNUES	M-2.1	SEPARACIÓ DE CARRILS MATEIX SENTIT.	0.10	---	---
	M-2.2	PROHIBICIÓ D'AVANÇAMENT.	0.10	---	---
	M-2.4	SEPARACIÓ DE CARRILS ESPECIALS.	0.30	---	---
	M-2.6	VORA DE CALÇADA	0.10	---	---
CONTÍNUA ADOSADA A DISCONTÍNUA	M-3.3	ORDENACIÓ D'AVANÇAMENT.	0.10	2.00	5.50
TRANSVERSALS CONTÍNUES	M-4.1	LÍNIA DE DETENCIÓ.	0.40	---	---
TRANSVERSALS DISCONTÍNUES	M-4.2	LÍNIA DE CEDEIXI EL PAS.	0.40	0.80	0.40
	M-4.3	PAS DE VIANANTS.	0.50	4.00	0.50
	M-4.4	PAS DE CICLISTES.	0.50	3.00	0.50
FLETXES	M-5.2	FLETXES.	Ample	Traç	Obertura
INCRIPCIONS	M-6.4	INSCRIPCIÓ STOP.	VEURE PLÀNOL DETALLS		
	M-6.5	SÍMBOL CEDEIXI EL PAS			
ALTRES MARQUES	M-7.2	ZEBREJATS.			
	M-7.3 y M-7.4	DELIMITACIÓ DE PLACES D'APARCAMENT.			

Promotor: Ajuntament de Montbrió del Camp — Carretera de Colldejou, s/n, 43300 Mont-roig del Camp (Tarragona); Carrer de Sòria, 14, 43892 Miami Platja (Tarragona)

PROJECTE EXECUTIU DE LES OBRES DE RENOVACIÓ DELS PAVIMENTS I SERVEIS DE L'AV. BARCELONA, FASE III, TRAM COMPRÈS ENTRE LA PL. TARRAGONA I L'AV. MARIA CRISTINA DE MIAMI PLATJA (TARRAGONA)

Equip redactor: GRUPO DAYHE DEVELOPMENT & INVESTMENT — c/ En Sanç, nº3-1, 46001 València, www.grupodayhe.es

Per l'equip redactor: José Fco. Bedmar del Peral, ETOP. Col. 18.442; Belén Orts Forte, ECCP. Col. 36.597

Escala: Original UNE A3 1:1.500

Data: Actualització Març de 2025

Títol del plànol: SENYALITZACIÓ. PLANTA GENERAL.

Nº: 05.10

Full: 1 de 5

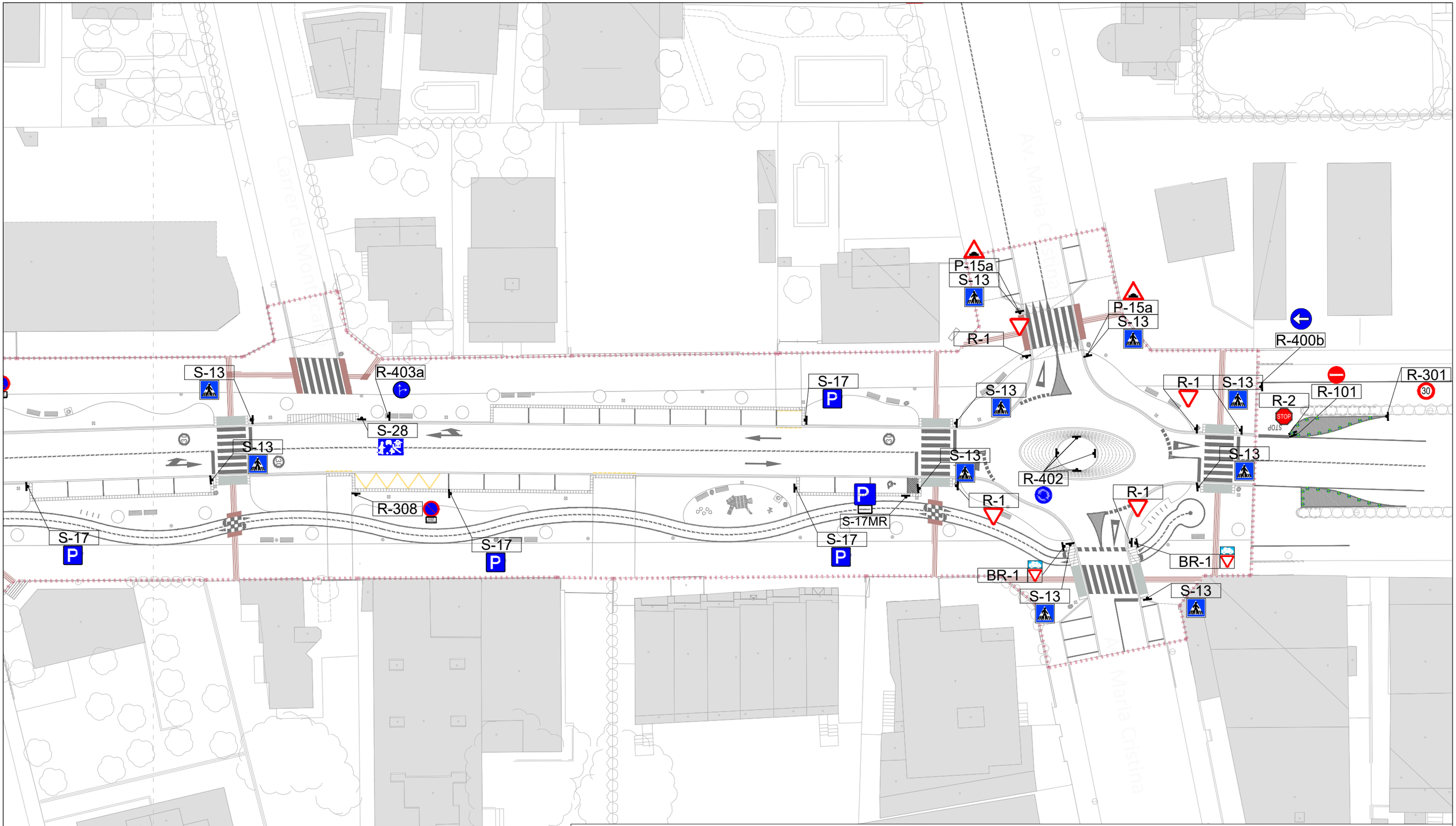

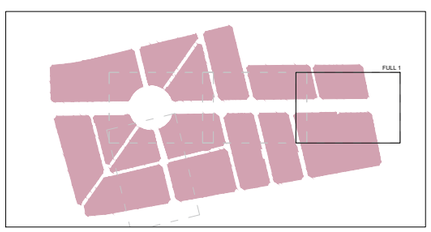

LLEGENDA

- Límit del projecte. Àmbit d'actuació general.
- Senyals tipus P. Advertiment de perill. 900 mm.
- Senyal tipus R-1. Prioritat. Cediu el pas. 900 mm.
- Senyals tipus R. Prohibició (serie 100) / restricció (series 100 y 200). 600 mm.
- Senyals tipus R (serie 400). Obligació. 600 mm.
- Senyals tipus S. Indicació. 600 mm.
- Senyal tipus BR-1 Via Ciclista. Prioritat. Cedeixi el pas. 300x350 mm (triangle 250 mm).
- Senyal tipus BS-13 Via Ciclista. Situació de pas de vianants. 300x350 mm (quadrat 225 mm).
- Balisa cilíndrica.

MARQUES VIÀRIES DE CIRCULACIÓ

LONGITUDINALS DISCONTINUES	M-1.3	SEPARACIÓ DE CARRILS NORMALS.	0.10	2.00	5.50
	M-1.7	CARRILS ESPECIALS, ENTRADA O SORTIDA.	0.30	1.00	1.00
	M-1.10	PREAVÍS DE MARCA CONTÍNUA O PERILL.	0.10	2.00	1.00
	M-1.12	VORA DE CALÇADA.	0.15	1.00	2.00
LONGITUDINALS CONTÍNUES	M-2.1	SEPARACIÓ DE CARRILS MATEIX SENTIT.	0.10	---	---
	M-2.2	PROHIBICIÓ D'AVANÇAMENT.	0.10	---	---
	M-2.4	SEPARACIÓ DE CARRILS ESPECIALS.	0.30	---	---
	M-2.6	VORA DE CALÇADA	0.10	---	---
CONTÍNUA ACOMPANYADA A TRAMS DISCONTINUS TRANSVERSALS O CONTÍNUES	M-3.3	ORDENACIÓ D'AVANÇAMENT.	0.10	2.00	5.50
	M-4.1	LÍNIA DE DETENCIÓ.	0.40	---	---
TRANSVERSALS DISCONTINUES	M-4.2	LÍNIA DE CEDEIXI EL PAS.	0.40	0.80	0.40
	M-4.3	PAS DE VIANANTS.	0.50	4.00	0.50
	M-4.4	PAS DE CICLISTES.	0.50	3.00	0.50
FLETXES	M-5.2	FLETXES.	Ample	Traç	Obertura
INCRIPCIONS	M-6.4	INSCRIPCIÓ STOP.	VEURE PLÀNOL DETALLS		
	M-6.5	SÍMBOL CEDEIXI EL PAS			
ALTRES MARQUES	M-7.2	ZEBREJATS.			
	M-7.3 y M-7.4	DELIMITACIÓ DE PLACES D'APARCAMENT.			

Promotor: Ajuntament de Mont-roig del Camp — Carretera de Colldejou, s/n 43300 Mont-roig del Camp (Tarragona) — Carrer de Sòria, 14 43892 Miami Platja (Tarragona)

Equip redactor: GRUPO DAYHE DEVELOPMENT & INVESTMENT — c/ En Sanç, nº3-1 46001 València www.grupodayhe.es

Per l'equip redactor: José Fco. Bedmar del Peral ETOP. Col. 18.442 — Belén Orts Forte ECCP. Col. 36.597

PROJECTE EXECUTIU DE LES OBRES DE RENOVACIÓ DELS PAVIMENTS I SERVEIS DE L'AV. BARCELONA, FASE III, TRAM COMPRÈS ENTRE LA PL. TARRAGONA I L'AV. MARIA CRISTINA DE MIAMI PLATJA (TARRAGONA)

Escala: Original UNE A3 1:500

Data: Actualització Març de 2025

Títol del plànol: SENYALITZACIÓ. PLANTA GENERAL.

Nº: 05.10

Full: 2 de 5

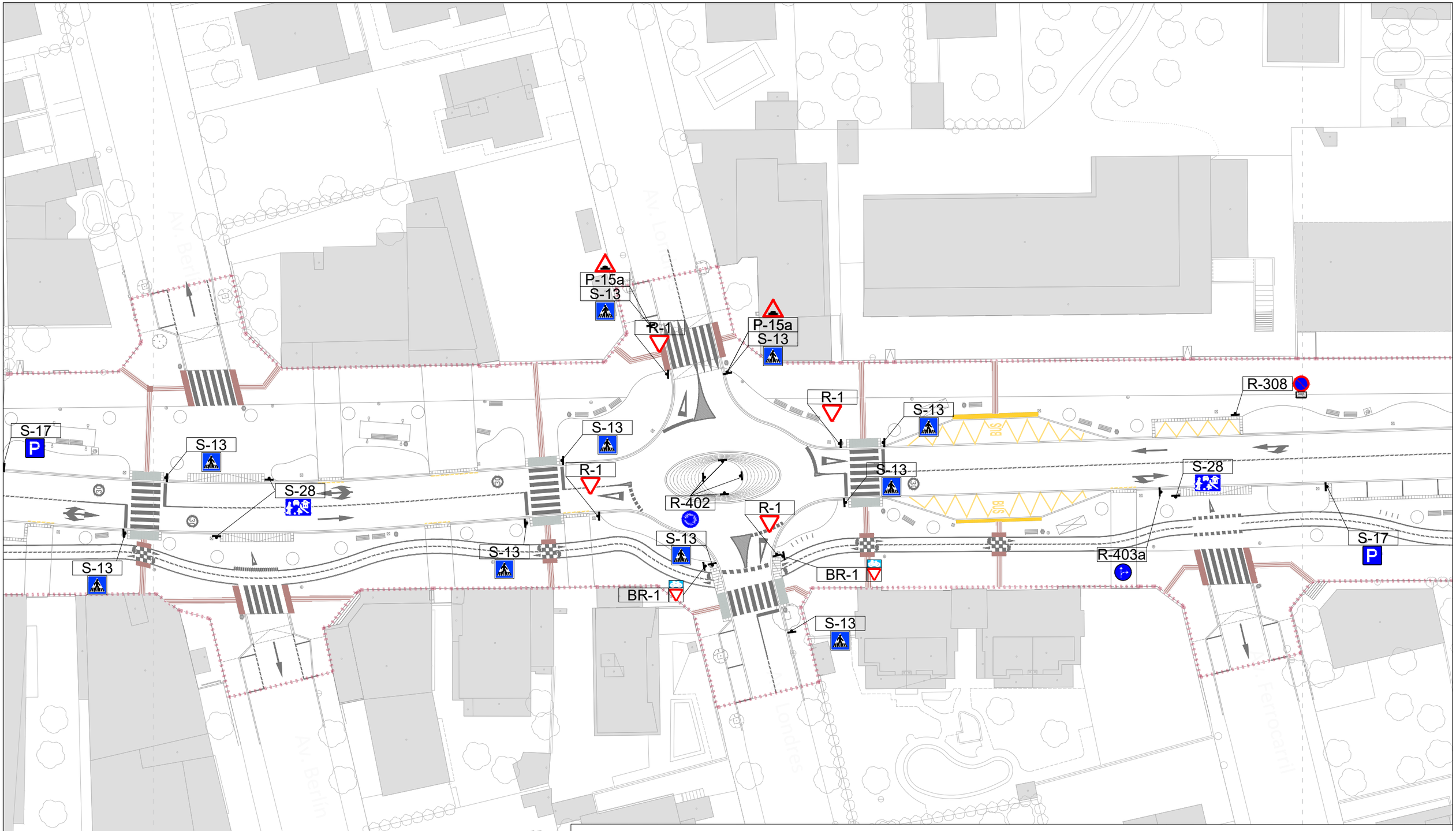

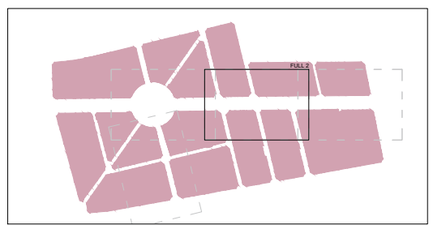

LLEGENDA

- Límit del projecte. Àmbit d'actuació general.
- Senyals tipus P. Advertiment de perill. 900 mm.
- Senyal tipus R-1. Prioritat. Cediu el pas. 900 mm.
- Senyals tipus R. Prohibició (serie 100) / restricció (series 100 y 200). 600 mm.
- Senyals tipus R (serie 400). Obligació. 600 mm.
- Senyals tipus S. Indicació. 600 mm.
- Senyal tipus BR-1 Via Ciclista. Prioritat. Cedeixi el pas. 300x350 mm (triangle 250 mm).
- Senyal tipus BS-13 Via Ciclista. Situació de pas de vianants. 300x350 mm (quadrat 225 mm).
- Balisa cilíndrica.

MARQUES VIÀRIES DE CIRCULACIÓ

LONGITUDINALS DISCONTINUES	M-1.3	SEPARACIÓ DE CARRILS NORMALS.	0.10	2.00	5.50
	M-1.7	CARRILS ESPECIALS. ENTRADA O SORTIDA.	0.30	1.00	1.00
	M-1.10	PREAVÍS DE MARCA CONTÍNUA O PERILL.	0.10	2.00	1.00
	M-1.12	VORA DE CALÇADA.	0.15	1.00	2.00
LONGITUNDALS CONTÍNUES	M-2.1	SEPARACIÓ DE CARRILS MATEIX SENTIT.	0.10	---	---
	M-2.2	PROHIBICIÓ D'AVANÇAMENT.	0.10	---	---
	M-2.4	SEPARACIÓ DE CARRILS ESPECIALS.	0.30	---	---
	M-2.6	VORA DE CALÇADA	0.10	---	---
CONTÍNUA ADOSADA A DISCONTÍNUA	M-3.3	ORDENACIÓ D'AVANÇAMENT.	0.10	2.00	5.50
TRANSVERSALS CONTÍNUES	M-4.1	LÍNIA DE DETENCIÓ.	0.40	---	---
TRANSVERSALS DISCONTÍNUES	M-4.2	LÍNIA DE CEDEIXI EL PAS.	0.40	0.80	0.40
	M-4.3	PAS DE VIANANTS.	0.50	4.00	0.50
	M-4.4	PAS DE CICLISTES.	0.50	3.00	0.50
FLETXES	M-5.2	FLETXES.	Ample	Traç	Obertura
INCRIPCIONS	M-6.4	INSCRIPCIÓ STOP.	VEURE PLÀNOL DETALLS		
	M-6.5	SÍMBOL CEDEIXI EL PAS			
ALTRES MARQUES	M-7.2	ZEBREJATS.			
	M-7.3 y M-7.4	DELIMITACIÓ DE PLACES D'APARCAMENT.			

Promotor: Ajuntament de Montbrió del Camp — Carretera de Colldejou, s/n 43300 Mont-roig del Camp (Tarragona) — Carrer de Sòria, 14 43892 Miami Platja (Tarragona)

PROJECTE EXECUTIU DE LES OBRES DE RENOVACIÓ DELS PAVIMENTS I SERVEIS DE L'AV. BARCELONA, FASE III, TRAM COMPRÈS ENTRE LA PL. TARRAGONA I L'AV. MARIA CRISTINA DE MIAMI PLATJA (TARRAGONA)

Equip redactor: GRUPO DAYHE DEVELOPMENT & INVESTMENT — c/ En Sanç, nº3-1 46001 València www.grupodayhe.es

Per l'equip redactor: José Fco. Bedmar del Peral ETOP. Col. 18.442 — Belén Orts Forte ECCP. Col. 36.597

Escala: Original UNE A3 1:500

Data: Actualització Març de 2025

Títol del plànol: SENYALITZACIÓ. PLANTA GENERAL.

Nº: 05.10

Full: 3 de 5

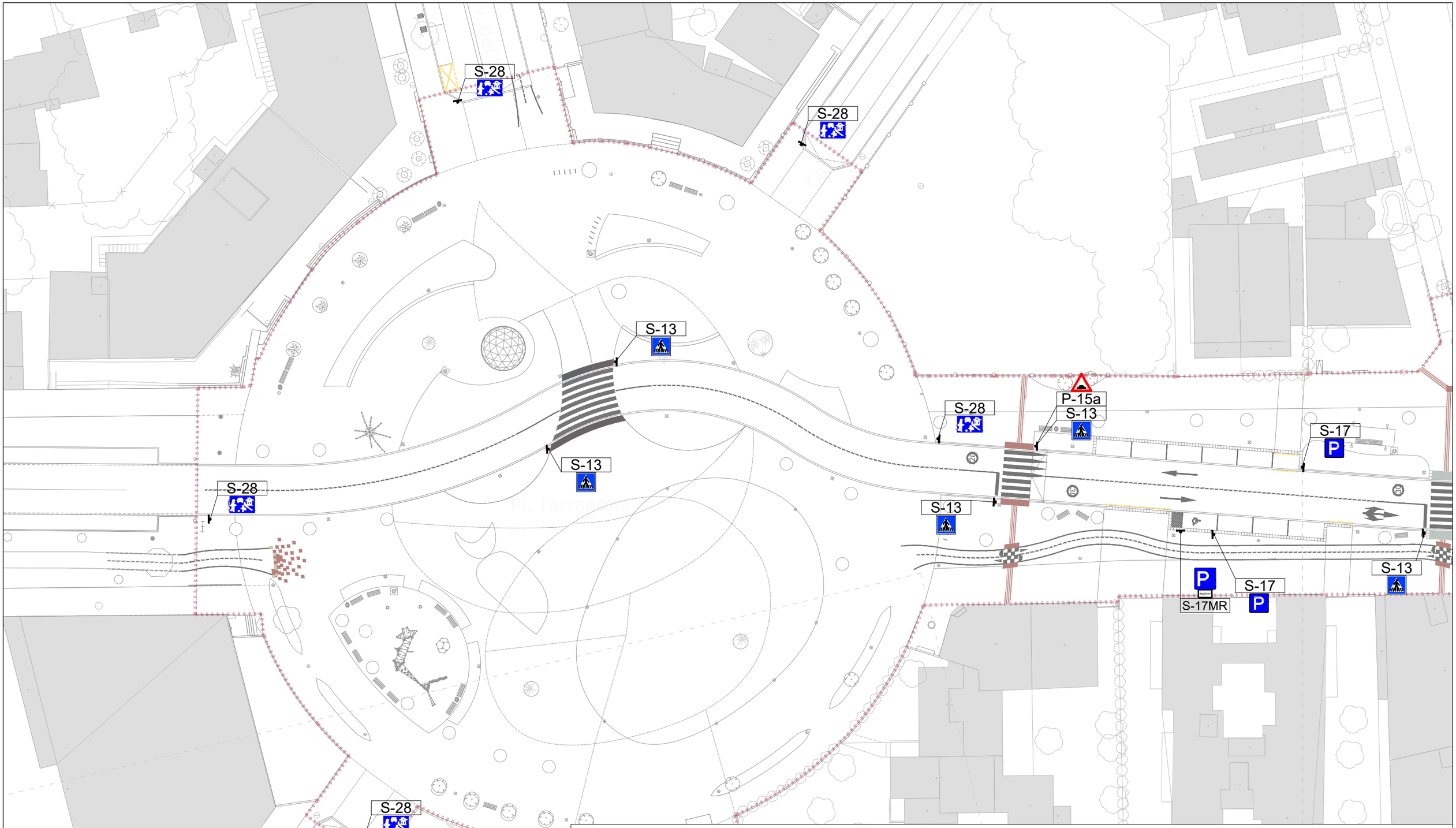

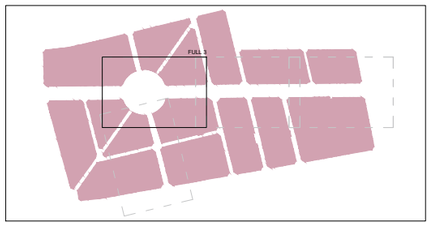

LLEGENDA

- Límit del projecte. Àmbit d'actuació general.
- Senyals tipus P. Advertiment de perill. 900 mm.
- Senyal tipus R-1. Prioritat. Cediu el pas. 900 mm.
- Senyals tipus R. Prohibició (serie 100) / restricció (series 100 y 200). 600 mm.
- Senyals tipus R (serie 400). Obligació. 600 mm.
- Senyals tipus S. Indicació. 600 mm.
- Senyal tipus BR-1 Via Ciclista. Prioritat. Cedeixi el pas. 300x350 mm (triangle 250 mm).
- Senyal tipus BS-13 Via Ciclista. Situació de pas de vianants. 300x350 mm (quadrat 225 mm).
- Balisa cilíndrica.

MARQUES VIÀRIES DE CIRCULACIÓ

LONGITUDINALS DISCONTINUES	M-1.3	SEPARACIÓ DE CARRILS NORMALS.	0.10	2.00	5.50
	M-1.7	CARRILS ESPECIALS. ENTRADA O SORTIDA.	0.30	1.00	1.00
	M-1.10	PREAVÍS DE MARCA CONTÍNUA O PERILL.	0.10	2.00	1.00
	M-1.12	VORA DE CALÇADA.	0.15	1.00	2.00
LONGITUDINALS CONTÍNUES	M-2.1	SEPARACIÓ DE CARRILS MATEIX SENTIT.	0.10	---	---
	M-2.2	PROHIBICIÓ D'AVANÇAMENT.	0.10	---	---
	M-2.4	SEPARACIÓ DE CARRILS ESPECIALS.	0.30	---	---
	M-2.6	VORA DE CALÇADA.	0.10	---	---
CONTÍNUA ADOSSADA A DISCONTÍNUA	M-3.3	ORDENACIÓ D'AVANÇAMENT.	0.10	2.00	5.50
TRANSVERSALS CONTÍNUES	M-4.1	LÍNIA DE DETENCIÓ.	0.40	---	---
TRANSVERSALS DISCONTÍNUES	M-4.2	LÍNIA DE CEDEIXI EL PAS.	0.40	0.80	0.40
	M-4.3	PAS DE VIANANTS.	0.50	4.00	0.50
	M-4.4	PAS DE CICLISTES.	0.50	3.00	0.50
FLETXES	M-5.2	FLETXES.	Ample	Traç	Obertura
INCRIPCIONS	M-6.4	INSCRIPCIÓ STOP.			
	M-6.5	SÍMBOL CEDEIXI EL PAS	*VEURE PLÀNOL DETALLS*		
ALTRES MARQUES	M-7.2	ZEBREJATS.			
	M-7.3 y M-7.4	DELIMITACIÓ DE PLACES D'APARCAMENT.			

Promotor: AJUNTAMENT DE MONT-ROIG DEL CAMP
Carretera de Colldejou, s/n 43300 Mont-roig del Camp (Tarragona)
Carrer de Sòria, 14 43892 Miami Platja (Tarragona)

PROJECTE EXECUTIU DE LES OBRES DE RENOVACIÓ DELS PAVIMENTS I SERVEIS DE L'AV. BARCELONA, FASE III, TRAM COMPRÈS ENTRE LA PL. TARRAGONA I L'AV. MARIA CRISTINA DE MIAMI PLATJA (TARRAGONA)

Equip redactor: GRUPO DAYHE DEVELOPMENT & INVESTMENT — c/ En Sanç, nº3-1 46001 València www.grupodayhe.es

Per l'equip redactor: José Fco. Bedmar del Peral ETOP. Col. 18.442 — Belén Orts Forte ECCP. Col. 36.597

Escala: Original UNE A3 1:500

Data: Actualització Març de 2025

Títol del plànol: SENYALITZACIÓ. PLANTA GENERAL.

Nº: 05.10

Full: 4 de 5

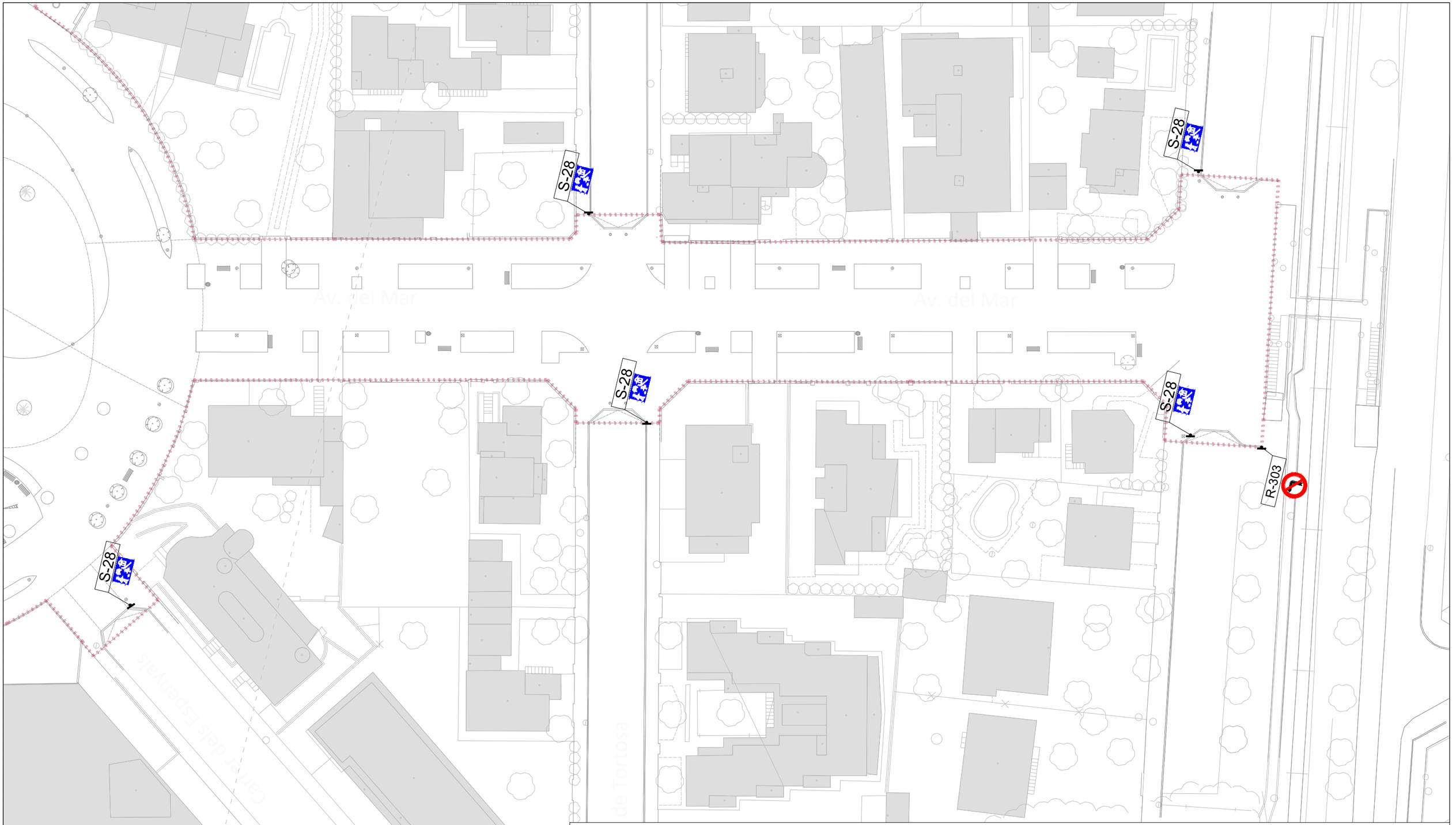

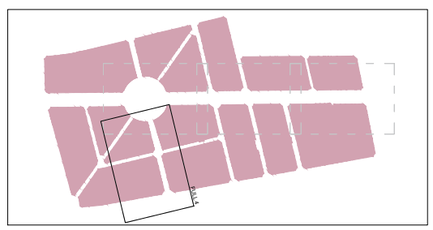

LLEGENDA

- Límit del projecte. Àmbit d'actuació general.
- Senyals tipus P. Advertiment de perill. 900 mm.
- Senyal tipus R-1. Prioritat. Cediu el pas. 900 mm.
- Senyals tipus R. Prohibició (serie 100) / restricció (series 100 y 200). 600 mm.
- Senyals tipus R (serie 400). Obligació. 600 mm.
- Senyals tipus S. Indicació. 600 mm.
- Senyal tipus BR-1 Via Ciclista. Prioritat. Cedeixi el pas. 300x350 mm (triangle 250 mm).
- Senyal tipus BS-13 Via Ciclista. Situació de pas de vianants. 300x350 mm (quadrat 225 mm).
- Balisa cilíndrica.

MARQUES VIÀRIES DE CIRCULACIÓ

LONGITUDINALS DISCONTINUES	M-1.3	SEPARACIÓ DE CARRILS NORMALS.	0.10	2.00	5.50
	M-1.7	CARRILS ESPECIALS, ENTRADA O SORTIDA.	0.30	1.00	1.00
	M-1.10	PREAVÍS DE MARCA CONTÍNUA O PERILL.	0.10	2.00	1.00
	M-1.12	VORA DE CALÇADA.	0.15	1.00	2.00
LONGITUDINALS CONTINUES	M-2.1	SEPARACIÓ DE CARRILS MATEIX SENTIT.	0.10	---	---
	M-2.2	PROHIBICIÓ D'AVANÇAMENT.	0.10	---	---
	M-2.4	SEPARACIÓ DE CARRILS ESPECIALS.	0.30	---	---
	M-2.6	VORA DE CALÇADA	0.10	---	---
CONTRAVIA ADOSSADA A DISCONTINUES O CONTINUES	M-3.3	ORDENACIÓ D'AVANÇAMENT.	0.10	2.00	5.50
TRANSVERSALS DISCONTINUES	M-4.1	LÍNIA DE DETENCIÓ.	0.40	---	---
	M-4.2	LÍNIA DE CEDEIXI EL PAS.	0.40	0.80	0.40
	M-4.3	PAS DE VIANANTS.	0.50	4.00	0.50
	M-4.4	PAS DE CICLISTES.	0.50	3.00	0.50
FLETXES	M-5.2	FLETXES.	Ample	Traç	Obertura
INCRIPCIONS	M-6.4	INSCRIPCIÓ STOP.			
	M-6.5	SÍMBOL CEDEIXI EL PAS			
ALTRES MARQUES	M-7.2	ZEBREJATS.			
	M-7.3 y M-7.4	DELIMITACIÓ DE PLACES D'APARCAMENT.			

VEURE PLÀNOL DETALLS

Promotor: Ajuntament de Montroig del Camp — Carretera de Coldejou, s/n, 43300 Montroig del Camp (Tarragona) — Carrer de Sòria, 14, 43892 Miami Platja (Tarragona)

PROJECTE EXECUTIU DE LES OBRES DE RENOVACIÓ DELS PAVIMENTS I SERVEIS DE L'AV. BARCELONA, FASE III, TRAM COMPRÈS ENTRE LA PL. TARRAGONA I L'AV. MARIA CRISTINA DE MIAMI PLATJA (TARRAGONA)

Equip redactor: GRUPO DAYHE DEVELOPMENT & INVESTMENT — c/ En Sanç, nº3-1, 46001 València, www.grupodayhe.es

Per l'equip redactor: Josse Fco. Bedmar del Peral, ETOP. Col. 18.442 — Belén Orts Forte, ECCP. Col. 36.597

Escala: Original UNE A3 1:500

Data: Actualització Març de 2025

Títol del plànol: SENYALITZACIÓ. PLANTA GENERAL.

Nº: 05.10

Full: 5 de 5

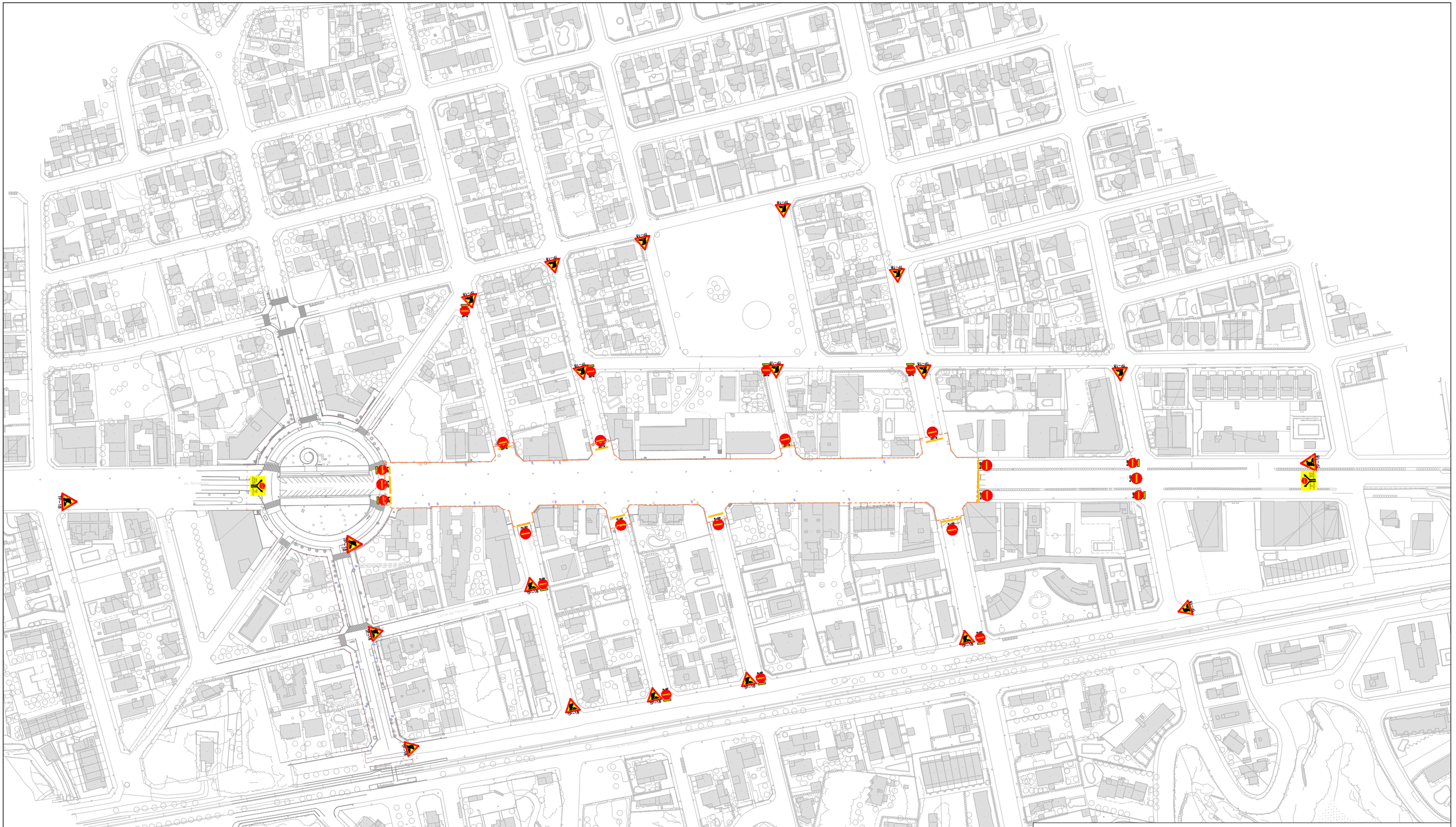
Av. Barcelona
Av. Barcelona
Av. Barcelona

LLEGENDA

- Límit del projecte. Àmbit d'actuació general.
- Àmbit d´actuació plaça Tarragona / Av. Mar.
- Cartell tipus TS-210. Dimensions variables.
- Senyals tipus TR (sèrie 100). Prohibició.
- Senyals tipus TP. Advertència de perill. 900 mm.
- Seguretat. New Yersey rígida / Cons de goma.
- Senyals tipus S. Indicació 600x600 mm.

Promotor: AJUNTAMENT DE MONT-ROIG DEL CAMP
Carretera de Colldejou, s/n
43300 Mont-roig del Camp (Tarragona)
Carrer de Sòria, 14
43892 Miami Platja (Tarragona)

PROJECTE EXECUTIU DE LES OBRES DE RENOVACIÓ DELS PAVIMENTS I SERVEIS DE L'AV. BARCELONA, FASE III, TRAM COMPRÈS ENTRE LA PL. TARRAGONA I L'AV. MARIA CRISTINA DE MIAMI PLATJA (TARRAGONA)

Equip redactor: GRUPO DAYHE DEVELOPMENT & INVESTMENT
c/ En Sanç, nº3-1
46001 València
www.grupodayhe.es

Per l'equip redactor:
José Fco. Bedmar del Peral
ETOP. Col. 18.442
Belén Orts Forte
ECCP. Col. 36.597

Escala: Original UNE A3 1:1.500

Data: Actualització Març de 2025

Títol del plànol: SENYALITZACIÓ PROVISIONAL. PLAÇA TARRAGONA I AVINGUDA DEL MAR

Nº: 05.22

Full: 1 de 1

M-5.2 FLETXES VIA AMB VM<60 Km/h

DE FRONT O CAP A LA DRETA

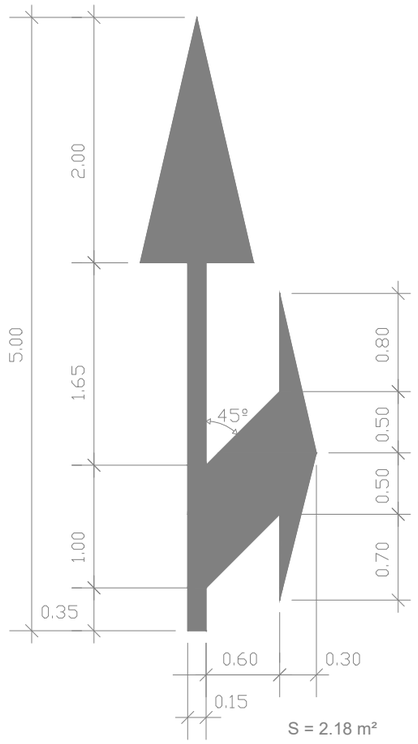

S = 2.18 m²

DE FRONT

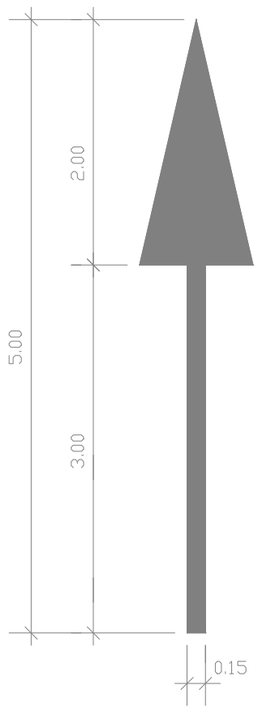

S = 1.20 m²

CAP A LA DRETA

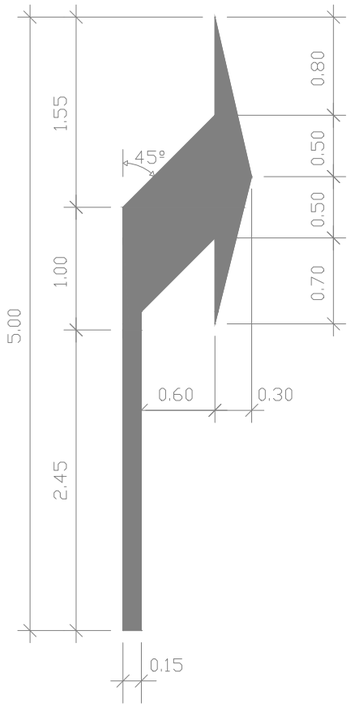

S = 1.50 m²

M-6.5 SENYAL HORIZONTAL DE "CEDEIXI EL PAS"

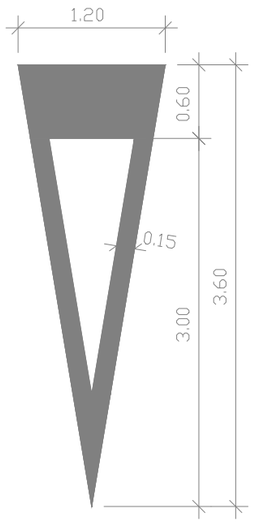

S = 1.43 m²

M-6.4 SENYAL HORIZONTAL DE "STOP" VIA AMB VM<60 Km/h

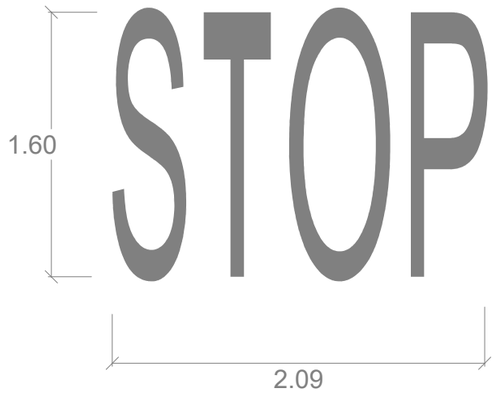

S = 1.23 m²

M-6.7 SENYAL HORIZONTAL DE "LIMITACIÓ DE VELOCITAT" VIA AMB VM<60 Km/h

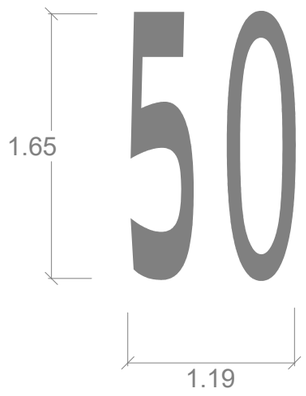

COL·LOCACIÓ SENYALS VERTICALS

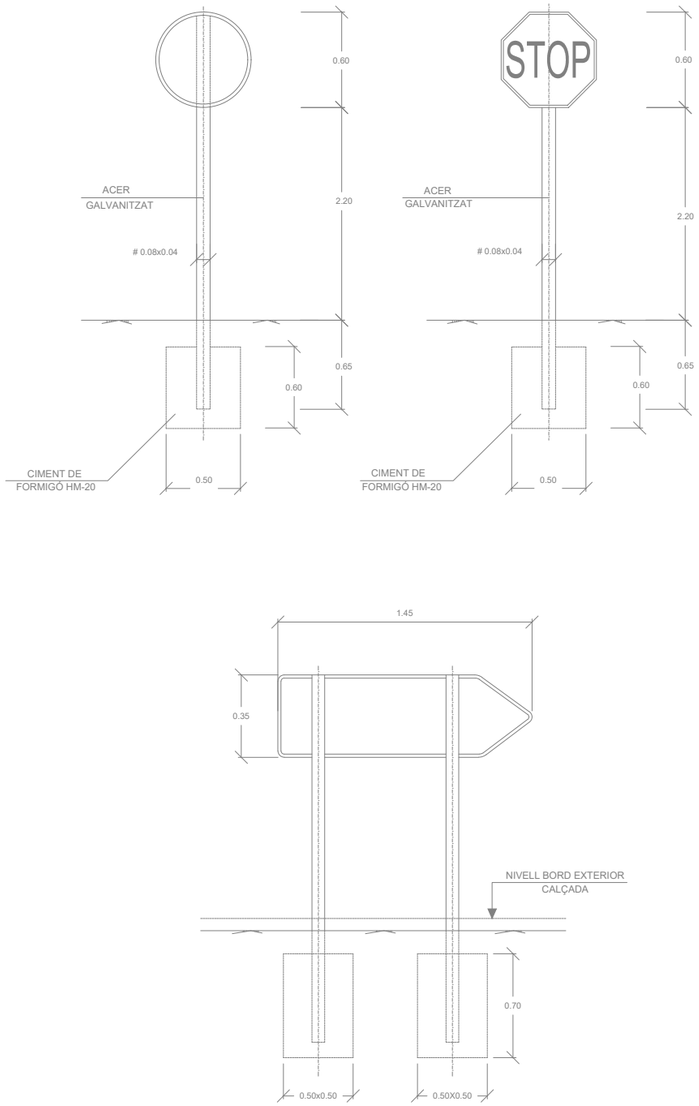

NOTES

1.- LES CARACTERÍSTIQUES DELS SENYALS (COLOR, DIMENSIONS, ABECEDARI, ETC.), SERAN LES ESTABLERTES EN LA NORMA 8.1-IC DEL MINISTERI DE FOMENT.
2.- ELS SENYALS INFORMATIUS SE SITUARAN DE TAL MANERA QUE LA CARA DEL TEXT S'ORIENT CAP AI TRÀNSIT, FORMANT EN PLANTA EL PANELL UN ANGLE DE 5-10è AMB LA NORMAL DE L'EIX.
3.- ELS SENYALS VERTICALS TINDRAN LES FORMES, CARACTERÍSTIQUES, I DIMENSIONS ESTABLERTES EN LA NORMA 8.2-IC DEL MINISTERI DE FOMENT.
4.- COTES EN METRES.

Promotor: ALUNTAMENT DE MONTROIG DEL CAMP — Carretera de Colldejou, s/n 43300 Mont-roig del Camp (Tarragona) — Carrer de Sòria, 14 43892 Miami Platja (Tarragona)	**PROJECTE EXECUTIU** DE LES OBRES DE RENOVACIÓ DELS PAVIMENTS I SERVEIS DE L'AV. BARCELONA, FASE III, TRAM COMPRÈS ENTRE LA PL. TARRAGONA I L'AV. MARIA CRISTINA DE MIAMI PLATJA (TARRAGONA)	Equip redactor: GRUPO DAYHE DEVELOPMENT & INVESTMENT — c/ En Sanç, nº3-1 46001 València www.grupodayhe.es	Per l'equip redactor: José Fco. Bedmar del Peral ETOP. Col. 18.442 — Belén Orts Forte ECCP. Col. 36.597	Escala: Original UNE A3 S/E	Data: Actualització Març de 2025	Títol del plànol: SENYALITZACIÓ. DETALLS.	Nº: 05.30	Full: 1 de 2

MARQUES LONGITUDINALS DISCONTÍNUES

M-1.3 SEPARACIÓ DE CARRILS
NORMALS, VIES AMB VM<60 Km/h

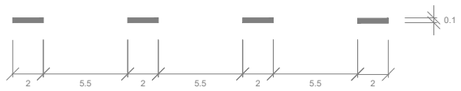

M-1.7 SEPARACIÓ DE CARRILS
D'ENTRADA O EIXIDA, VIES AMB VM<60 Km/h

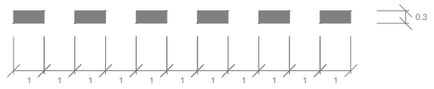

M-1.10 PREAVÍS DE MARCA CONTÍNUA
O PERILL, VIES AMB VM<60 Km/h

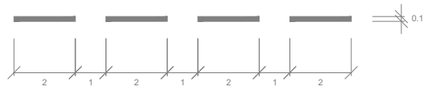

MARQUES LONGITUDINALS CONTÍNUES

M-2.1 SEPARACIÓ DE CARRILS
VIES AMB VM<60 Km/h



M-2.2 SEPARACIÓ DE SENTITS
CALÇADA DE DOS O TRES CARRILS
VIES AMB VM<100 Km/h



M-2.6 SEPARACIÓ DEL BORD DE
CALÇADA, VIES AMB VM<60 Km/h



a = 0.15 Si voral > 1.50 m
a = 0.10 Si voral < 1.50 m

MARQUES TRANSVERSALS

M-4.1 LÍNIA DE DETENCIÓ



M-4.2 LÍNIA DE CEDEIXI EL PAS

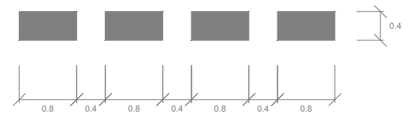

M-4.3 MARCA DE PAS PER A VIANANTS
M-4.4 MARCA DE PAS PER A CICLISTES

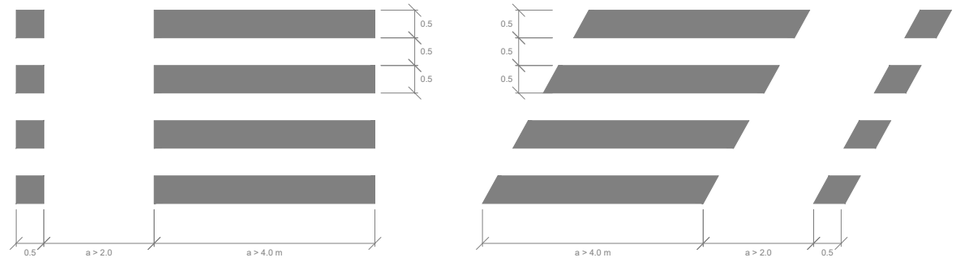

CIRCULACIÓ EN SENTIT ÚNIC (divergent)

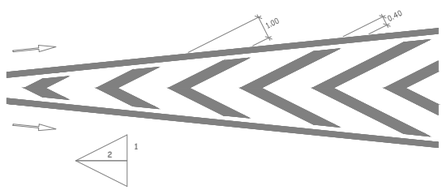

CIRCULACIÓ EN SENTIT ÚNIC (convergent)

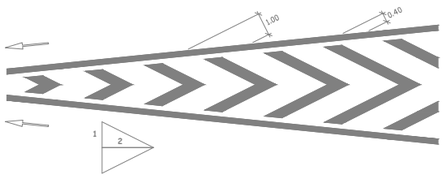

CIRCULACIÓ EN DOBLE SENTIT

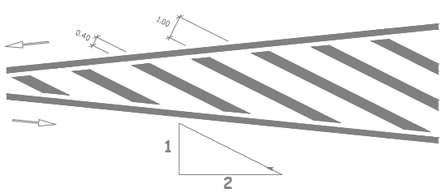

M-7.4.1 DELIMITACIÓN DE ZONES O PLACES PER A ESTACIONAMENT EN BATERIA RECTA

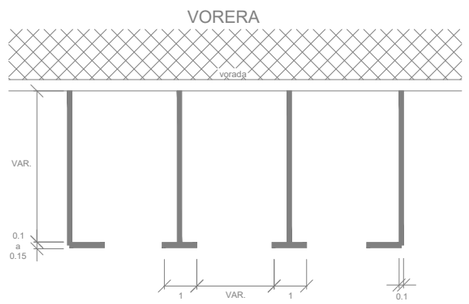

M-7.4.3 DELIMITACIÓ DE ZONES O PLACES PER A ESTACIONAMENT EN BATERIA OBLIQUA

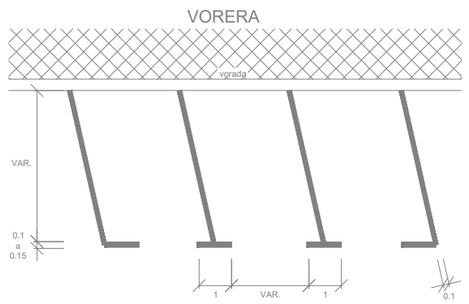

M-7.3 DELIMITACIÓ DE ZONES O PLACES PER A ESTACIONAMIENT EN LÍNIA

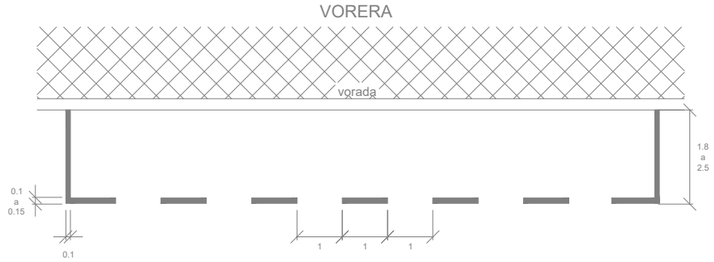

A) Sense delimitació de places

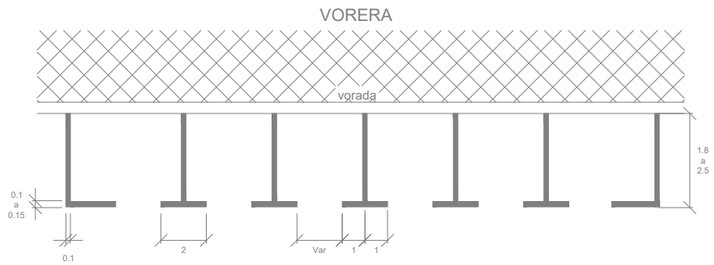

B) Amb delimitació de places

NOTES

1.- LES CARACTERÍSTIQUES DELS SENYALS (COLOR, DIMENSIONS, ABECEDARI, ETC.), SERAN LES ESTABLERTES EN LA NORMA 8.1-IC DEL MINISTERI DE FOMENT.
2.- ELS SENYALS INFORMATIUS SE SITUARAN DE TAL MANERA QUE LA CARA DEL TEXT S'ORIENTE CAP AI TRÀNSIT, FORMANT EN PLANTA EL PANELL UN ANGLE DE 5-10º AMB LA NORMAL DE L'EIX.
3.- ELS SENYALS VERTICALS TINDRAN LES FORMES, CARACTERÍSTIQUES, I DIMENSIONS ESTABLERTES EN LA NORMA 8.2-IC DEL MINISTERI DE FOMENT.
4.- COTES EN METRES.

Promotor: AJUNTAMENT DEL MIRACLE DEL CAMP — Carretera de Colldejou, s/n 43300 Mont-roig del Camp (Tarragona); Carrer de Sòria, 14 43892 Miami Platja (Tarragona)	**PROJECTE EXECUTIU** DE LES OBRES DE RENOVACIÓ DELS PAVIMENTS I SERVEIS DE L'AV. BARCELONA, FASE III, TRAM COMPRÈS ENTRE LA PL. TARRAGONA I L'AV. MARIA CRISTINA DE MIAMI PLATJA (TARRAGONA)	Equip redactor: GRUPO DAYHE DEVELOPMENT & INVESTMENT — c/ En Sanç, nº3-1 46001 València www.grupodayhe.es	Per l'equip redactor: José Fco. Bedmar del Peral ETOP. Col. 18.442; Belén Orts Forte ECCP. Col. 36.597	Escala: Original UNE A3 S/E	Data: Actualització Març de 2025		Títol del plànol: SENYALITZACIÓ. DETALLS.	Nº: 05.30	Full: 2 de 2

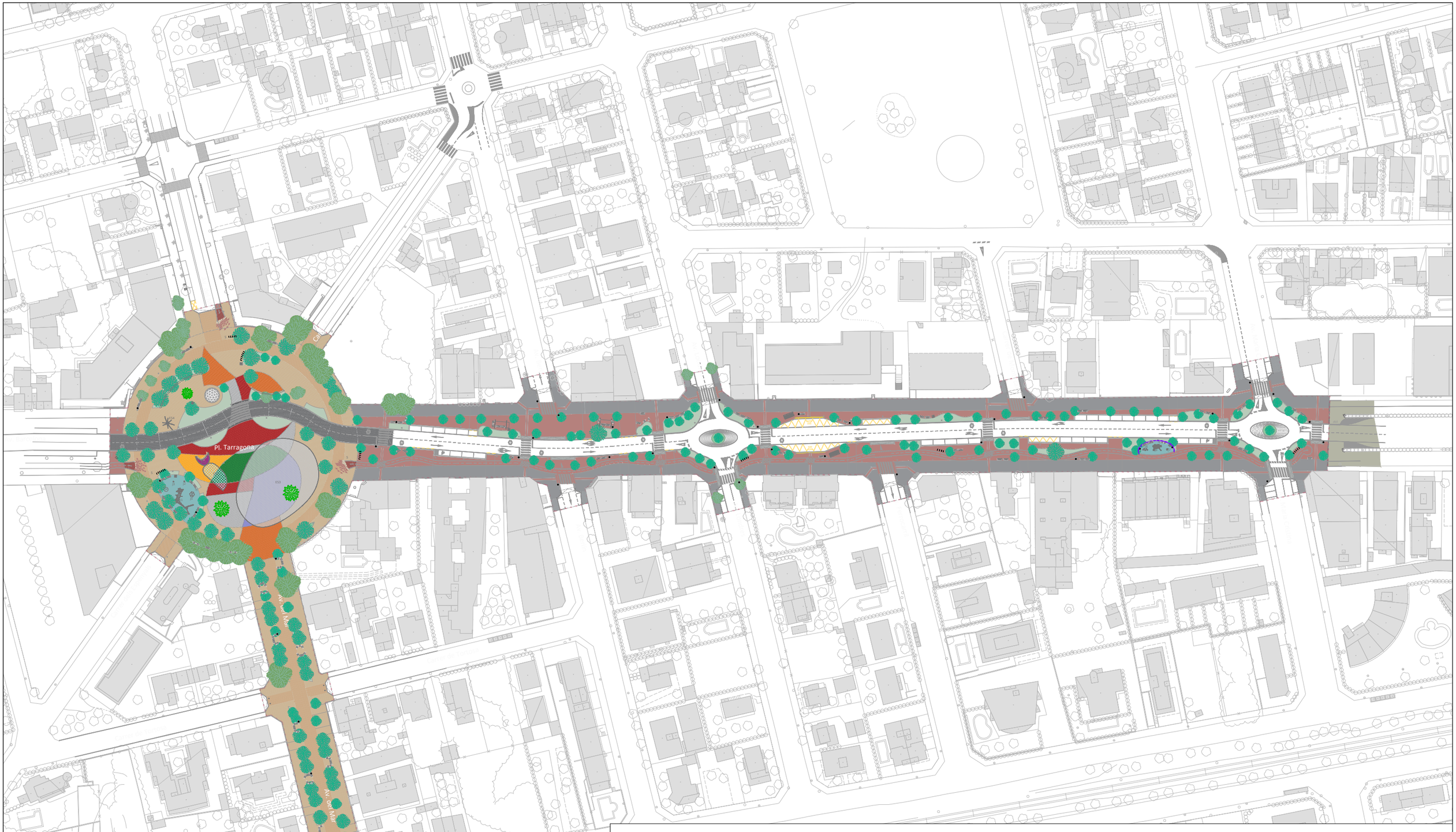

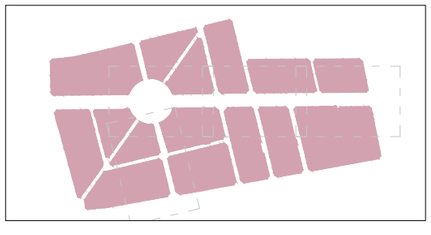

LLEGENDA

- Límit del projecte. Àmbit d'actuació general.
- Arbrat existent a mantindre. Diferents espècies.
- Arbrat existent a mantindre. Diferents espècies.
- Nou arbrat a col·locar. Diferents espècies.
- Banc estructura d'alumini i taulons de fusta.
- Cadira estructura d'alumini i taulons de fusta.
- Font / paperera.
- Parking bicis "Key" o similar.
- Pèrgola model "U" o similar. Dim. 7,2x3,3x3,6 m.
- Pilona elevable.
- Jocs infantils. Segons codi "ji". Veure plànols detall.
- SJ Senyalització normes d'ús zona de jocs.
- M Recolocació mobiliari urbà existent.
- S Senyalització informativa, contingut a definir DF.
- Marquesina autobús.
- Bancs. Mur de gabions amb fusta damunt.
- Terra vegetal rasanteada/Reblert escocells.
- Parterres arbustives amb baixa necessitat hídrica.
- Espai lliure reservat per a possibles terrasses.
- Clos segons normativa jocs infantils.
- Elements singulars ES1 i ES2. Font transitable.
- Element singular ES3. Pèrgola.
- Element singular ES4. Escultura palmera.

Promotor:
AJUNTAMENT DE MONTMELÓ I EL CAMP
Carretera de Colldejou, s/n
43300 Mont-roig del Camp (Tarragona)
Carrer de Sòria, 14
43892 Miami Platja (Tarragona)

PROJECTE EXECUTIU DE LES OBRES DE RENOVACIÓ DELS PAVIMENTS I SERVEIS DE L'AV. BARCELONA, FASE III, TRAM COMPRÈS ENTRE LA PL. TARRAGONA I L'AV. MARIA CRISTINA DE MIAMI PLATJA (TARRAGONA)

Equip redactor: GRUPO DAYHE DEVELOPMENT & INVESTMENT
c/ En Sanç, nº3-1
46001 València
www.grupodayhe.es

Per l'equip redactor:
José Fco. Bedmar del Peral
ETOP. Col. 18.442
Belén Orts Forte
ECCP. Col. 36.597

Escala: Original UNE A3 1:1.500

Data: Actualització Març de 2025

Títol del plànol: INFRAESTRUCTURA VERDA. PLANTA GENERAL.

Nº: 06.10

Full: 1 de 3

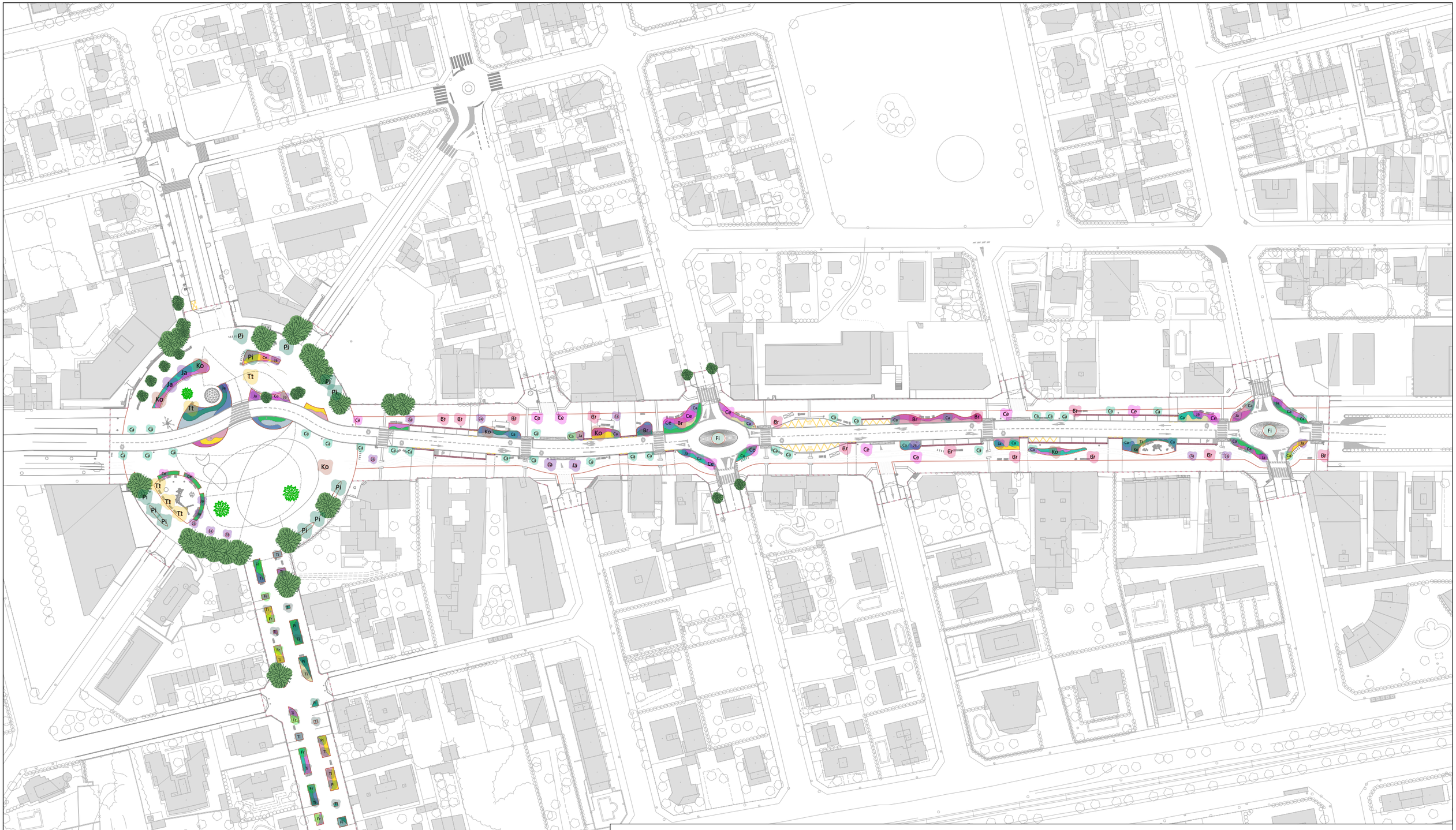

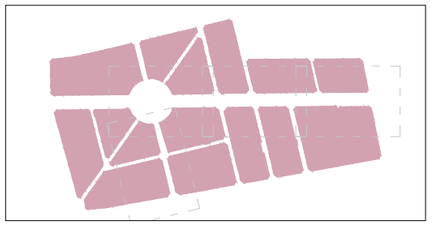

LLEGENDA

- Límit del projecte. Àmbit d´actuació general.
- Arbrat existent a mantindre. Palmeres.
- Arbrat existent a mantindre. Diferents espècies.
- Ca — Celtis australis (lledoner).
- Br — Brachychiton acerifolius (arbre del foc).
- Ce — Cercis Siliquastrum (arbre del amor).
- Ja — Jacaranda mimosifolia (jacaranda).
- Fi — Ficus rubiginosa (figuera de Port Jackson).
- Ko — Koelreuteria paniculata (sapinde de la Xina).
- Tt — Tipuana tipu (tipuana).
- Pi — Pinus halapensis (pi blanc).
- Ti — Tilia platyphyllos (tell de fulla gran).
- Fr — Fraxinus angustifolia (freixe de fulla petita).
- Arbustives: Erica multiflora (bruc): (3 ud/m²)
- Arbustives: Euryops pectinatus (margarita groga): (3 ud/m²)
- Arbustives: Gaura lindheimeri: (4 ud/m²)
- Arbustives: Rosmarinus prostratus (romaní rastrer): (3 ud/m²)
- Arbustives: Agapanthus (lliri africà): (4 ud/m²)
- Arbustives: Cerasitum tomentosum (cerasti d'Itàlia): (3 ud/m²)
- Arbustives: Juniperus horizontalis blue (savina americana Blue Chip): (2 ud/m²)
- Arbustives: Lavandula (caps d'ase): (3 ud/m²)
- Arbustives: Santolina Chamaecyparissus (camamilla de muntanya): (3 ud/m²)
- Arbustives: Teucrium fruticans: (3 ud/m²)

Promotor:
AJUNTAMENT DE MONTMELÓ CAMP
Carretera de Collbejou, s/n
43300 Mont-roig del Camp (Tarragona)
Carrer de Sòria, 14
43892 Miami Platja (Tarragona)

PROJECTE EXECUTIU DE LES OBRES DE RENOVACIÓ DELS PAVIMENTS I SERVEIS DE L'AV. BARCELONA, FASE III, TRAM COMPRÈS ENTRE LA PL. TARRAGONA I L'AV. MARIA CRISTINA DE MIAMI PLATJA (TARRAGONA)

Equip redactor: GRUPO DAYHE DEVELOPMENT & INVESTMENT
c/ En Sanç, nº3-1
46001 València
www.grupodayhe.es

Per l'equip redactor:
José Fco. Bedmar del Peral
ETOP. Col. 18.442
Belén Orts Forte
ECCP. Col. 36.597

Escala: Original UNE A3 1:1.500

Data: Actualització Març de 2025

Títol del plànol: INFRAESTRUCTURA VERDA. PLANTA GENERAL. JARDINERIA

Nº: 06.10

Full: 2 de 3

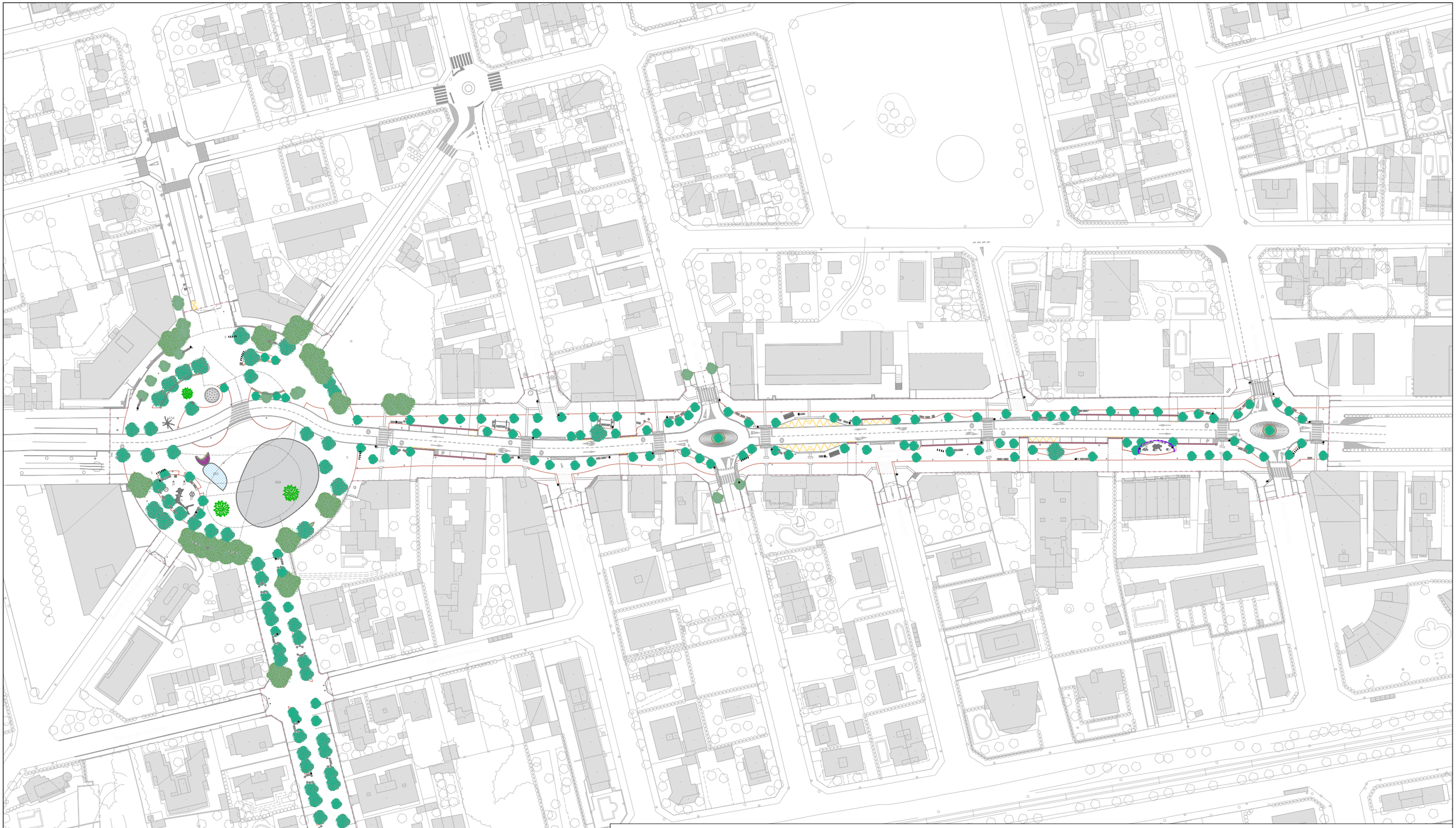

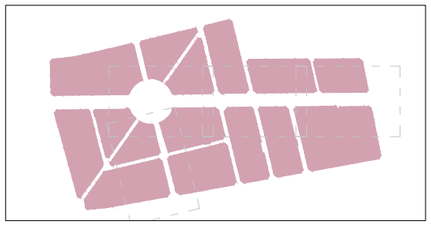

LLEGENDA

- Límit del projecte. Àmbit d'actuació general.
- Arbrat existent a mantindre. Palmeres.
- Arbrat existent a mantindre. Diferents espècies.
- Nou arbrat a col·locar. Diferents espècies.
- Banc estructura d'alumini i taulons de fusta.
- Cadira estructura d'alumini i taulons de fusta.
- Font cilíndrica d'acer inoxidable, Carmel o similar.
- Paperera "Portaló" C-2001 "Ajunt. Mont-Roig" o similar.
- Parking bicis "Key" o similar.
- Pilona elevable.
- Pèrgola model "U" o similar. Dim. 7,2x3,3x3,6 m.
- Jocs infantils. Segons codi "ji". Veure plànols detall.
- Senyalització normes d'ús zona de jocs.
- Bancs. Mur de gavions amb fusta damunt.
- M — Recolocació mobiliari urbà existent.
- S — Senyalització informativa, contingut a definir DF.
- Marquesina autobús.
- Clos segons normativa jocs infantils.
- Elements singulars ES1 i ES2. Font transitable.
- Element singular ES3. Pèrgola.
- Element singular ES4. Escultura palmera.
- Terra vegetal rasanteada/Paviment farcit escocells.

Promotor:	Carretera de Colldejou, s/n 43300 Mont-roig del Camp (Tarragona) / Carrer de Sòria, 14 43892 Miami Platja (Tarragona)	**PROJECTE EXECUTIU** DE LES OBRES DE RENOVACIÓ DELS PAVIMENTS I SERVEIS DE L'AV. BARCELONA, FASE III, TRAM COMPRÈS ENTRE LA PL. TARRAGONA I L'AV. MARIA CRISTINA DE MIAMI PLATJA (TARRAGONA)	Equip redactor: GRUPO DAYHE DEVELOPMENT & INVESTMENT — c/ En Sanç, nº3-1 46001 València www.grupodayhe.es	Per l'equip redactor: José Fco. Bedmar del Peral ETOP. Col. 18.442 / Belén Orts Forte ECCP. Col. 36.597	Escala: Original UNE A3 1:1.500	Data: Actualització Març de 2025	Títol del plànol: INFRAESTRUCTURA VERDA. PLANTA GENERAL. MOBILIARI URBÀ.	Nº: 06.10 / Full: 3 de 3

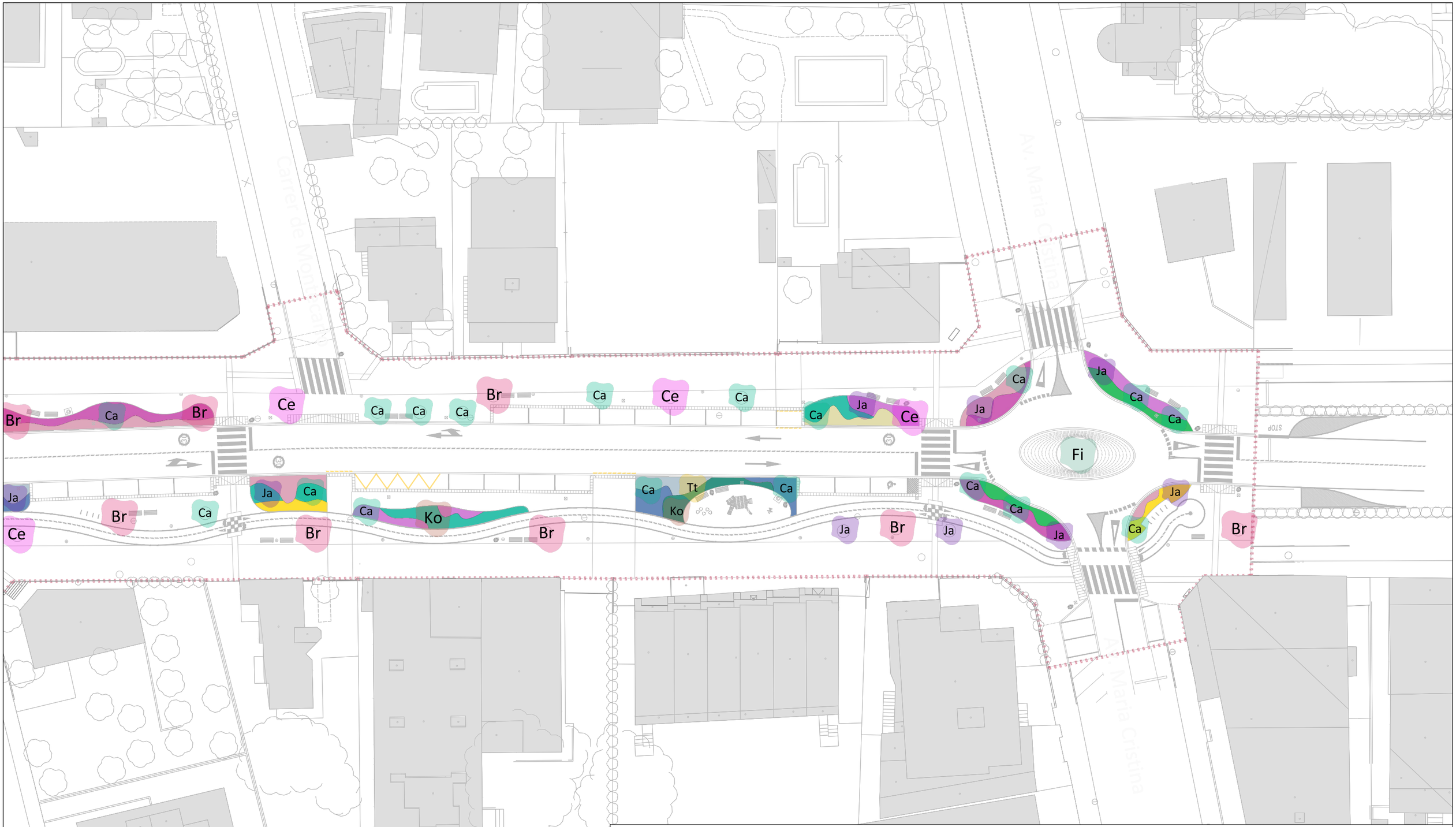

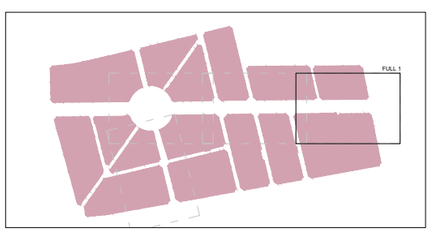

LLEGENDA

- Límit del projecte. Àmbit d´actuació general.
- Arbrat existent a mantindre. Palmeres.
- Arbrat existent a mantindre. Diferents espècies.
- Ca — Celtis australis (lledoner).
- Br — Brachychiton acerifolius (arbre del foc).
- Ce — Cercis Siliquastrum (arbre del amor).
- Ja — Jacaranda mimosifolia (jacaranda).
- Fi — Ficus rubiginosa (figuera de Port Jackson).
- Ko — Koelreuteria paniculata (sapinde de la Xina).
- Tt — Tipuana tipu (tipuana).
- Pi — Pinus halapensis (pi blanc).
- Tl — Tilia platyphyllos (tell de fulla gran).
- Fr — Fraxinus angustifolia (freixe de fulla petita).
- Arbustives: Erica multiflora (bruc): (3 ud/m²)
- Arbustives: Euryops pectinatus (margarita groga): (3 ud/m²)
- Arbustives: Gaura lindheimeri: (4 ud/m²)
- Arbustives: Rosmarinus prostratus (romaní rastrer): (3 ud/m²)
- Arbustives: Agapanthus (lliri africà): (4 ud/m²)
- Arbustives: Cerasitum tomentosum (cerasti d'Italia): (3 ud/m²)
- Arbustives: Juniperus horizontalis blue (savina americana Blue Chip): (2 ud/m²)
- Arbustives: Lavandula (caps d'ase): (3 ud/m²)
- Arbustives: Santolina Chamaecyparissus (camamilla de muntanya): (3 ud/m²)
- Arbustives: Teucrium fruticans: (3 ud/m²)

Promotor: AJUNTAMENT DE MONTROIG DEL CAMP — Carretera de Colldejou, s/n, 43300 Montroig del Camp (Tarragona); Carrer de Sòria, 14, 43892 Miami Platja (Tarragona)

PROJECTE EXECUTIU DE LES OBRES DE RENOVACIÓ DELS PAVIMENTS I SERVEIS DE L'AV. BARCELONA, FASE III, TRAM COMPRÈS ENTRE LA PL. TARRAGONA I L'AV. MARIA CRISTINA DE MIAMI PLATJA (TARRAGONA)

Equip redactor: GRUPO DAYHE DEVELOPMENT & INVESTMENT — c/ En Sanç, nº3-1, 46001 València, www.grupodayhe.es

Per l'equip redactor: José Fco. Bedmar del Peral, ETOP. Col. 18.442; Belén Orts Forte, ECCP. Col. 36.597

Escala: Original UNE A3 1:500

Data: Actualització Març de 2025

Títol del plànol: INFRAESTRUCTURA VERDA. JARDINERIA

Nº: 06.11

Full: 1 de 4



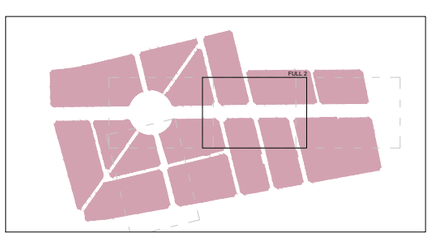

LLEGENDA

- Límit del projecte. Àmbit d´actuació general.
- Arbrat existent a mantindre. Palmeres.
- Arbrat existent a mantindre. Diferents espècies.
- Ca — Celtis australis (lledoner).
- Br — Brachychiton acerifolius (arbre del foc).
- Ce — Cercis Siliquastrum (arbre del amor).
- Ja — Jacaranda mimosifolia (jacaranda).
- Fi — Ficus rubiginosa (figuera de Port Jackson).
- Ko — Koelreuteria paniculata (sapinde de la Xina).
- Tt — Tipuana tipu (tipuana).
- Pi — Pinus halapensis (pi blanc).
- Ti — Tilia platyphyllos (tell de fulla gran).
- Fr — Fraxinus angustifolia (freixe de fulla petita).
- Arbustives: Erica multiflora (bruc): (3 ud/m²)
- Arbustives: Euryops pectinatus (margarita groga): (3 ud/m²)
- Arbustives: Gaura lindheimeri: (4 ud/m²)
- Arbustives: Rosmarinus prostratus (romaní rastrer): (3 ud/m²)
- Arbustives: Agapanthus (lliri africà): (4 ud/m²)
- Arbustives: Cerasitum tomentosum (cerasti d'Itàlia): (3 ud/m²)
- Arbustives: Juniperus horizontalis blue (savina americana Blue Chip): (2 ud/m²)
- Arbustives: Lavandula (caps d'ase): (3 ud/m²)
- Arbustives: Santolina Chamaecyparissus (camamilla de muntanya): (3 ud/m²)
- Arbustives: Teucrium fruticans: (3 ud/m²)

Promotor: AJUNTAMENT DE MIAMI PLATJA (TARRAGONA)
Carretera de Colldejou, s/n 43300 Mont-roig del Camp (Tarragona)
Carrer de Sòria, 14 43892 Miami Platja (Tarragona)

PROJECTE EXECUTIU DE LES OBRES DE RENOVACIÓ DELS PAVIMENTS I SERVEIS DE L'AV. BARCELONA, FASE III, TRAM COMPRÈS ENTRE LA PL. TARRAGONA I L'AV. MARIA CRISTINA DE MIAMI PLATJA (TARRAGONA)

Equip redactor: GRUPO DAYHE DEVELOPMENT & INVESTMENT
c/ En Sanç, nº3-1 46001 València www.grupodayhe.es

Per l'equip redactor:
José Fco. Bedmar del Peral ETOP. Col. 18.442
Belén Orts Forte ECCP. Col. 36.597

Escala: Original UNE A3 1:500
Data: Actualització Març de 2025

Títol del plànol: INFRAESTRUCTURA VERDA. JARDINERIA

Nº: 06.11

Full: 2 de 4

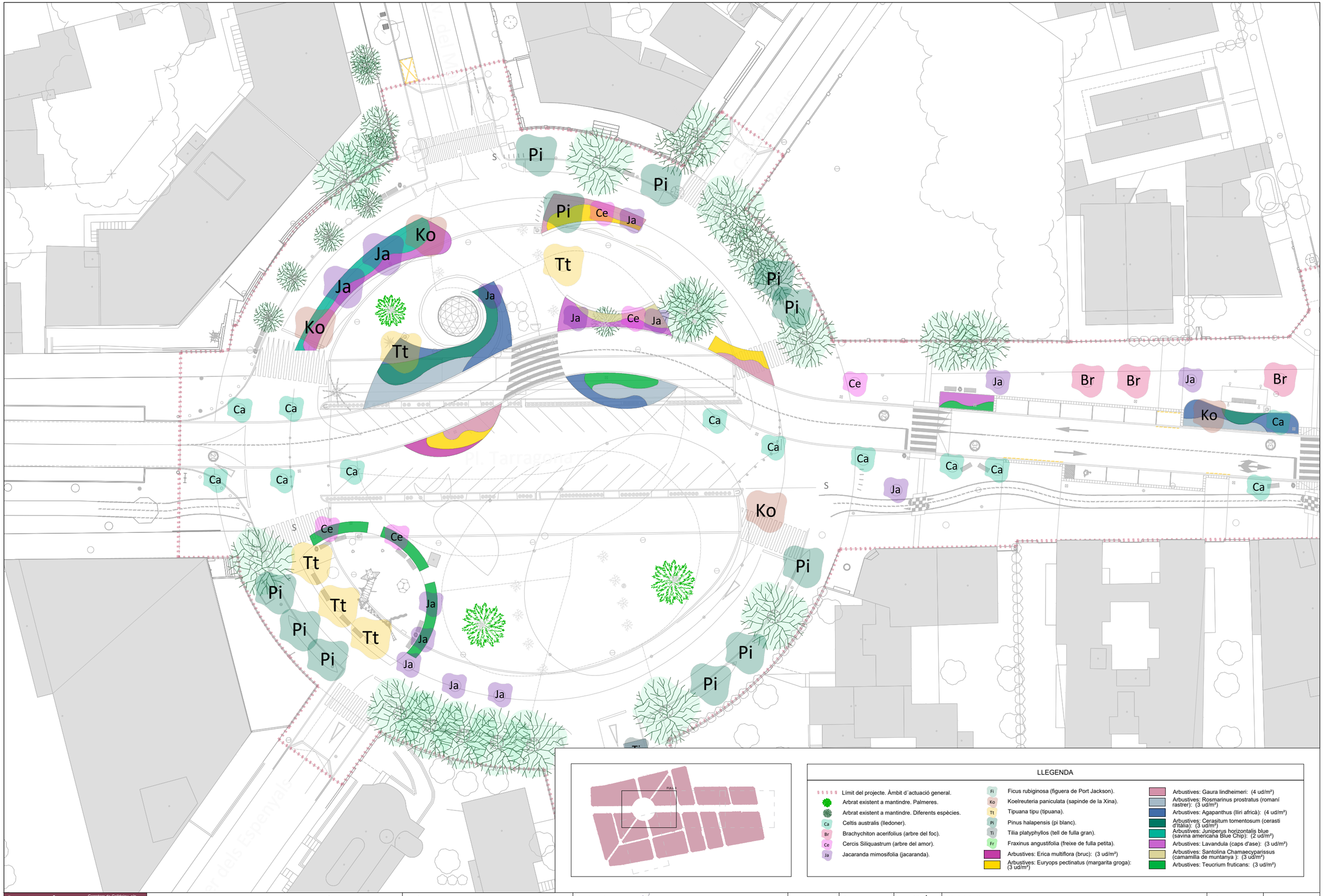

LLEGENDA

- Límit del projecte. Àmbit d´actuació general.
- Arbrat existent a mantindre. Palmeres.
- Arbrat existent a mantindre. Diferents espècies.
- Ca — Celtis australis (lledoner).
- Br — Brachychiton acerifolius (arbre del foc).
- Ce — Cercis Siliquastrum (arbre del amor).
- Ja — Jacaranda mimosifolia (jacaranda).
- Fi — Ficus rubiginosa (figuera de Port Jackson).
- Ko — Koelreuteria paniculata (sapinde de la Xina).
- Tt — Tipuana tipu (tipuana).
- Pi — Pinus halapensis (pi blanc).
- Ti — Tilia platyphyllos (tell de fulla gran).
- Fr — Fraxinus angustifolia (freixe de fulla petita).
- Arbustives: Erica multiflora (bruc): (3 ud/m²)
- Arbustives: Euryops pectinatus (margarita groga): (3 ud/m²)
- Arbustives: Gaura lindheimeri: (4 ud/m²)
- Arbustives: Rosmarinus prostratus (romaní rastrer): (3 ud/m²)
- Arbustives: Agapanthus (lliri africà): (4 ud/m²)
- Arbustives: Cerasitum tomentosum (cerasti d'Itàlia): (3 ud/m²)
- Arbustives: Juniperus horizontalis blue (savina americana Blue Chip): (2 ud/m²)
- Arbustives: Lavandula (caps d'ase): (3 ud/m²)
- Arbustives: Santolina Chamaecyparissus (camamilla de muntanya): (3 ud/m²)
- Arbustives: Teucrium fruticans: (3 ud/m²)

Promotor: Ajuntament de Montbrió del Camp — Carretera de Colldejou, s/n 43300 Mont-roig del Camp (Tarragona) Carrer de Sòria, 14 43892 Miami Platja (Tarragona)	**PROJECTE EXECUTIU** DE LES OBRES DE RENOVACIÓ DELS PAVIMENTS I SERVEIS DE L'AV. BARCELONA, FASE III, TRAM COMPRÈS ENTRE LA PL. TARRAGONA I L'AV. MARIA CRISTINA DE MIAMI PLATJA (TARRAGONA)	Equip redactor: GRUPO DAYHE DEVELOPMENT & INVESTMENT c/ En Sanç, nº3-1 46001 València www.grupodayhe.es	Per l'equip redactor: José Fco. Bedmar del Peral ETOP. Col. 18.442 — Belén Orts Forte ECCP. Col. 36.597	Escala: Original UNE A3 1:500	Data: Actualització Març de 2025		Títol del plànol: INFRAESTRUCTURA VERDA. JARDINERIA	Nº: 06.11	Full: 3 de 4



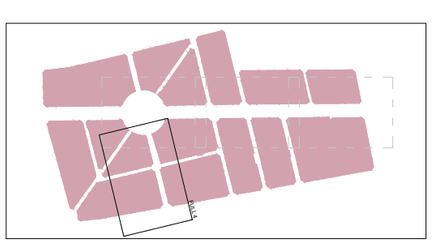

LLEGENDA

- Límit del projecte. Àmbit d´actuació general.
- Arbrat existent a mantindre. Palmeres.
- Arbrat existent a mantindre. Diferents espècies.
- Ca — Celtis australis (lledoner).
- Br — Brachychiton acerifolius (arbre del foc).
- Ce — Cercis Siliquastrum (arbre del amor).
- Ja — Jacaranda mimosifolia (jacaranda).
- Fi — Ficus rubiginosa (figuera de Port Jackson).
- Ko — Koelreuteria paniculata (sapinde de la Xina).
- Tt — Tipuana tipu (tipuana).
- Pi — Pinus halapensis (pi blanc).
- Tl — Tilia platyphyllos (tell de fulla gran).
- Fr — Fraxinus angustifolia (freixe de fulla petita).
- Arbustives: Erica multiflora (bruc): (3 ud/m²)
- Arbustives: Euryops pectinatus (margarita groga): (3 ud/m²)
- Arbustives: Gaura lindheimeri: (4 ud/m²)
- Arbustives: Rosmarinus prostratus (romaní rastrer): (3 ud/m²)
- Arbustives: Agapanthus (lliri africà): (4 ud/m²)
- Arbustives: Cerasitum tomentosum (cerasti d'Itàlia): (3 ud/m²)
- Arbustives: Juniperus horizontalis blue (savina americana Blue Chip): (2 ud/m²)
- Arbustives: Lavandula (caps d'ase): (3 ud/m²)
- Arbustives: Santolina Chamaecyparissus (camamilla de muntanya): (3 ud/m²)
- Arbustives: Teucrium fruticans: (3 ud/m²)

Promotor: AJUNTAMENT DE MONT-ROIG DEL CAMP
Carretera de Coldejou, s/n
43300 Mont-roig del Camp (Tarragona)
Carrer de Sòria, 14
43892 Miami Platja (Tarragona)

PROJECTE EXECUTIU DE LES OBRES DE RENOVACIÓ DELS PAVIMENTS I SERVEIS DE L'AV. BARCELONA, FASE III, TRAM COMPRÈS ENTRE LA PL. TARRAGONA I L'AV. MARIA CRISTINA DE MIAMI PLATJA (TARRAGONA)

Equip redactor: GRUPO DAYHE DEVELOPMENT & INVESTMENT
c/ En Sanç, nº3-1
46001 València
www.grupodayhe.es

Per l'equip redactor:
José Fco. Bedmar del Peral
ETOP. Col. 18.442
Belén Orts Forte
ECCP. Col. 36.597

Escala: Original UNE A3 1:500

Data: Actualització Març de 2025

Títol del plànol: INFRAESTRUCTURA VERDA. JARDINERIA

Nº: 06.11

Full: 4 de 4



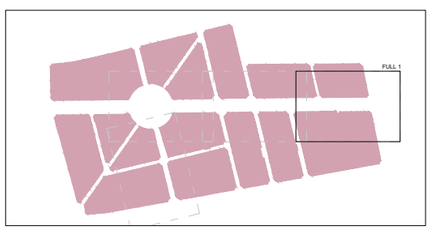

LLEGENDA

- Límit del projecte. Àmbit d'actuació general.
- Arbrat existent a mantindre. Palmeres.
- Arbrat existent a mantindre. Diferents espècies.
- Nou arbrat a col·locar. Diferents espècies.
- Banc estructura d'alumini i taulons de fusta.
- Cadira estructura d'alumini i taulons de fusta.
- Font cilíndrica d'acer inoxidable, Carmel o similar.
- Paperera "Portaló" C-2001 "Ajunt. Mont-Roig" o similar.
- Parking bicis "Key" o similar.
- Pilona elevable.
- Pèrgola model "U" o similar. Dim. 7,2x3,3x3,6 m.
- Jocs infantils. Segons codi "ji". Veure plànols detall.
- Sj — Senyalització normes d'ús zona de jocs.
- Bancs. Mur de gavions amb fusta damunt.
- M — Recolocació mobiliari urbà existent.
- S — Senyalització informativa, contingut a definir DF.
- Marquesina autobús.
- Clos segons normativa jocs infantils.
- Elements singulars ES1 i ES2. Font transitable.
- Element singular ES3. Pèrgola.
- Element singular ES4. Escultura palmera.
- Terra vegetal rasanteada/Paviment escocells.

Promotor: AJUNTAMENT DE MONTROIG DEL CAMP — Carretera de Colldejou, s/n, 43300 Mont-roig del Camp (Tarragona); Carrer de Sòria, 14, 43892 Miami Platja (Tarragona)	**PROJECTE EXECUTIU** DE LES OBRES DE RENOVACIÓ DELS PAVIMENTS I SERVEIS DE L'AV. BARCELONA, FASE III, TRAM COMPRÈS ENTRE LA PL. TARRAGONA I L'AV. MARIA CRISTINA DE MIAMI PLATJA (TARRAGONA)	Equip redactor: GRUPO DAYHE DEVELOPMENT & INVESTMENT — c/ En Sanç, nº3-1, 46001 València, www.grupodayhe.es	Per l'equip redactor: José Fco. Bedmar del Peral, ETOP. Col. 18.442; Belén Orts Forte, ECCP. Col. 36.597	Escala: Original UNE A3 1:500	Data: Actualització Març de 2025		Títol del plànol: INFRAESTRUCTURA VERDA. MOBILIARI URBÀ	Nº: 06.12	Full: 1 de 4

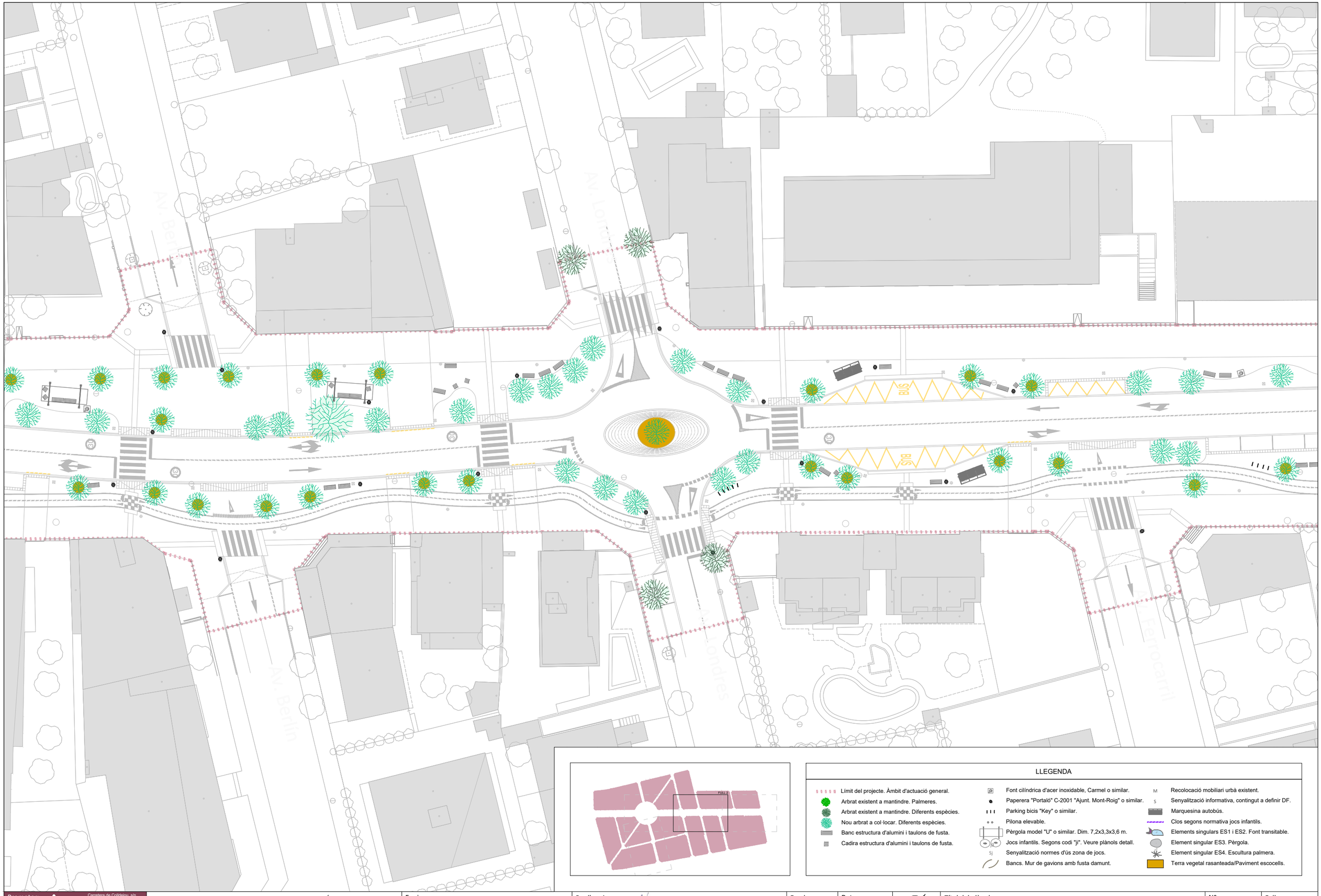

LLEGENDA

- Límit del projecte. Àmbit d'actuació general.
- Arbrat existent a mantindre. Palmeres.
- Arbrat existent a mantindre. Diferents espècies.
- Nou arbrat a col·locar. Diferents espècies.
- Banc estructura d'alumini i taulons de fusta.
- Cadira estructura d'alumini i taulons de fusta.
- Font cilíndrica d'acer inoxidable, Carmel o similar.
- Paperera "Portaló" C-2001 "Ajunt. Mont-Roig" o similar.
- Parking bicis "Key" o similar.
- Pilona elevable.
- Pèrgola model "U" o similar. Dim. 7,2x3,3x3,6 m.
- Jocs infantils. Segons codi "ji". Veure plànols detall.
- Senyalització normes d'ús zona de jocs.
- Bancs. Mur de gavions amb fusta damunt.
- M Recolocació mobiliari urbà existent.
- S Senyalització informativa, contingut a definir DF.
- Marquesina autobús.
- Clos segons normativa jocs infantils.
- Elements singulars ES1 i ES2. Font transitable.
- Element singular ES3. Pèrgola.
- Element singular ES4. Escultura palmera.
- Terra vegetal rasanteada/Paviment escocells.

Promotor: ALIÈNTAMENT DE MONT-ROIG DEL CAMP	Carretera de Colldejou, s/n 43300 Mont-roig del Camp (Tarragona) Carrer de Sòria, 14 43892 Miami Platja (Tarragona)	**PROJECTE EXECUTIU** DE LES OBRES DE RENOVACIÓ DELS PAVIMENTS I SERVEIS DE L'AV. BARCELONA, FASE III, TRAM COMPRÈS ENTRE LA PL. TARRAGONA I L'AV. MARIA CRISTINA DE MIAMI PLATJA (TARRAGONA)	Equip redactor: GRUPO DAYHE DEVELOPMENT & INVESTMENT	c/ En Sanç, nº3-1 46001 València www.grupodayhe.es	Per l'equip redactor:	José Fco. Bedmar del Peral ETOP. Col. 18.442	Belén Orts Forte ECCP. Col. 36.597	Escala: Original UNE A3 1:500	Data: Actualització Març de 2025	Títol del plànol: INFRAESTRUCTURA VERDA. MOBILIARI URBÀ	Nº: 06.12	Full: 2 de 4

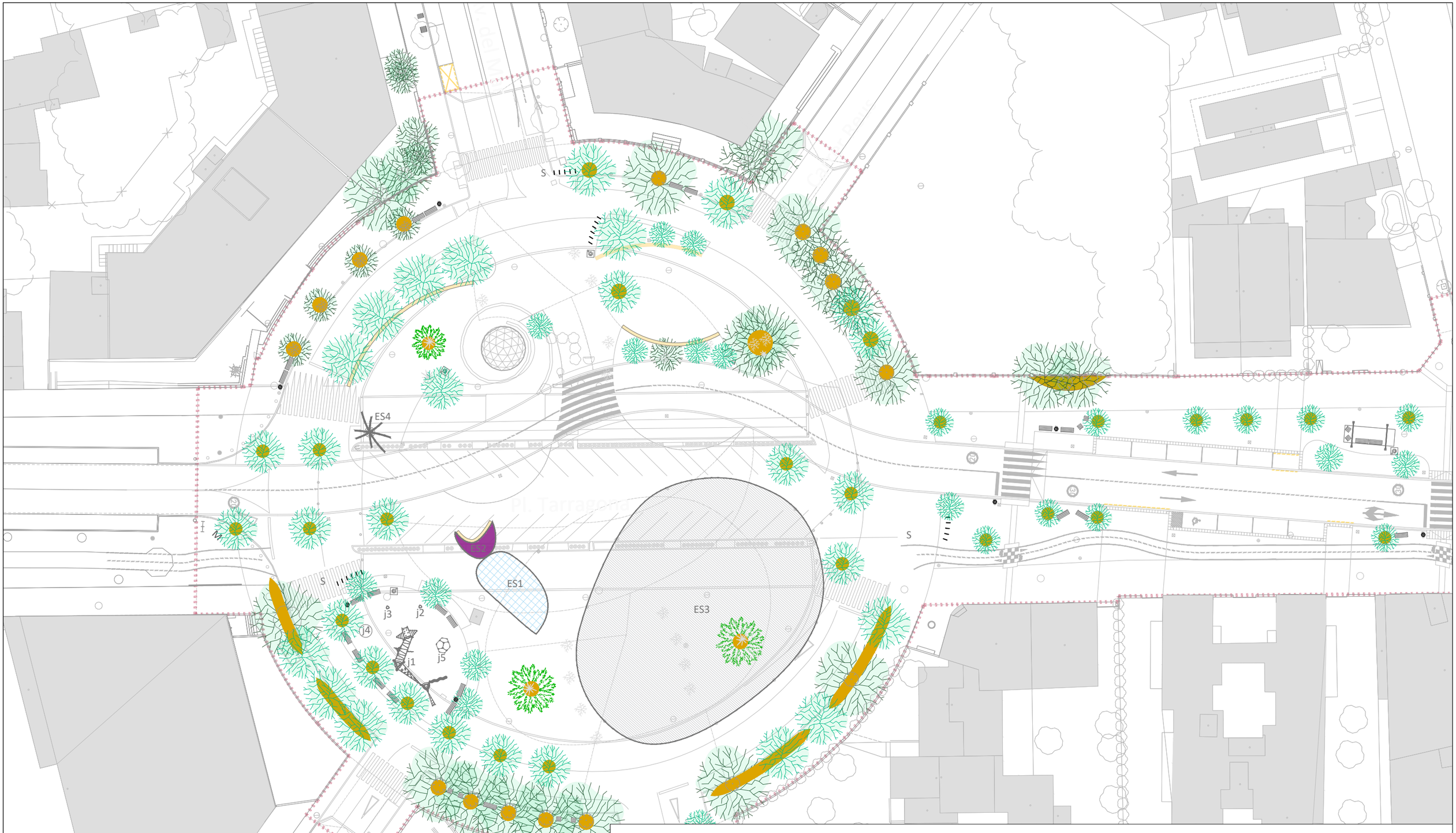

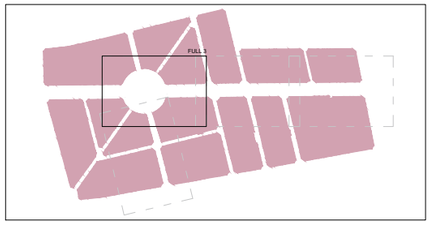

LLEGENDA

- Límit del projecte. Àmbit d'actuació general.
- Arbrat existent a mantindre. Palmeres.
- Arbrat existent a mantindre. Diferents espècies.
- Nou arbrat a col·locar. Diferents espècies.
- Banc estructura d'alumini i taulons de fusta.
- Cadira estructura d'alumini i taulons de fusta.
- Font cilíndrica d'acer inoxidable, Carmel o similar.
- Paperera "Portaló" C-2001 "Ajunt. Mont-Roig" o similar.
- Parking bicis "Key" o similar.
- Pilona elevable.
- Pèrgola model "U" o similar. Dim. 7,2x3,3x3,6 m.
- Jocs infantils. Segons codi "ji". Veure plànols detall.
- Sj Senyalització normes d'ús zona de jocs.
- Bancs. Mur de gavions amb fusta damunt.
- M Recolocació mobiliari urbà existent.
- S Senyalització informativa, contingut a definir DF.
- Marquesina autobús.
- Clos segons normativa jocs infantils.
- Elements singulars ES1 i ES2. Font transitable.
- Element singular ES3. Pèrgola.
- Element singular ES4. Escultura palmera.
- Terra vegetal rasanteada/Paviment escocells.

Promotor: Ajuntament de Mont-roig del Camp — Carretera de Colldejou, s/n, 43300 Mont-roig del Camp (Tarragona); Carrer de Sòria, 14, 43892 Miami Platja (Tarragona)

PROJECTE EXECUTIU DE LES OBRES DE RENOVACIÓ DELS PAVIMENTS I SERVEIS DE L'AV. BARCELONA, FASE III, TRAM COMPRÈS ENTRE LA PL. TARRAGONA I L'AV. MARIA CRISTINA DE MIAMI PLATJA (TARRAGONA)

Equip redactor: GRUPO DAYHE DEVELOPMENT & INVESTMENT — c/ En Sanç, nº3-1, 46001 València, www.grupodayhe.es

Per l'equip redactor: José Fco. Bedmar del Peral, ETOP. Col. 18.442; Belén Orts Forte, ECCP. Col. 36.597

Escala: 1:500 (Original UNE A3)

Data: Actualització Març de 2025

Títol del plànol: INFRAESTRUCTURA VERDA. MOBILIARI URBÀ

Nº: 06.12

Full: 3 de 4

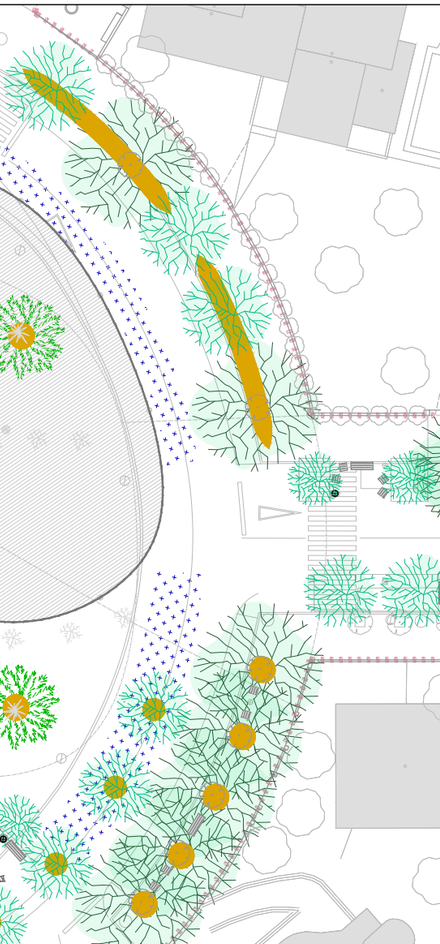

LLEGENDA

- Límit del projecte. Àmbit d'actuació general.
- Arbrat existent a mantindre. Palmeres.
- Arbrat existent a mantindre. Diferents espècies.
- Nou arbrat a col·locar. Diferents espècies.
- Banc estructura d'alumini i taulons de fusta.
- Cadira estructura d'alumini i taulons de fusta.
- Font cilíndrica d'acer inoxidable, Carmel o similar.
- Paperera "Portaló" C-2001 "Ajunt. Mont-Roig" o similar.
- Parking bicis "Key" o similar.
- Pilona elevable.
- Pèrgola model "U" o similar. Dim. 7,2x3,3x3,6 m.
- Jocs infantils. Segons codi "ji". Veure plànols detall.
- Senyalització normes d'ús zona de jocs.
- Bancs. Mur de gavions amb fusta damunt.
- M — Recolocació mobiliari urbà existent.
- S — Senyalització informativa, contingut a definir DF.
- Marquesina autobús.
- Clos segons normativa jocs infantils.
- Elements singulars ES1 i ES2. Font transitable.
- Element singular ES3. Pèrgola.
- Element singular ES4. Escultura palmera.
- Terra vegetal rasanteada/Paviment escocells.

Promotor: Ajuntament de Mont-roig del Camp — Carretera de Coldejou, s/n, 43300 Mont-roig del Camp (Tarragona); Carrer de Sòria, 14, 43892 Miami Platja (Tarragona)

PROJECTE EXECUTIU DE LES OBRES DE RENOVACIÓ DELS PAVIMENTS I SERVEIS DE L'AV. BARCELONA, FASE III, TRAM COMPRÈS ENTRE LA PL. TARRAGONA I L'AV. MARIA CRISTINA DE MIAMI PLATJA (TARRAGONA)

Equip redactor: GRUPO DAYHE DEVELOPMENT & INVESTMENT — c/ En Sanç, nº3-1, 46001 València, www.grupodayhe.es

Per l'equip redactor: José Fco. Bedmar del Peral, ETOP. Col. 18.442; Belén Orts Forte, ECCP. Col. 36.597

Escala: Original UNE A3 1:500

Data: Actualització Març de 2025

Títol del plànol: INFRAESTRUCTURA VERDA. MOBILIARI URBÀ

Nº: 06.12

Full: 4 de 4

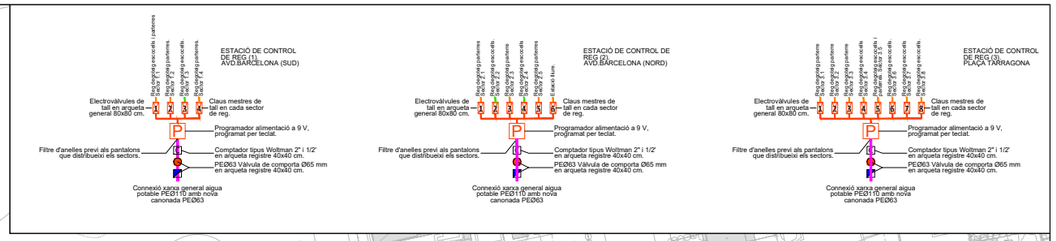
ESTACIÓ DE CONTROL DE REG (1)
AVD.BARCELONA (SUD)
Electrovàlvules de tall en arqueta general 80x80 cm.
Reg Gespral pantalons
Reg Gespral escocells
Reg Gespral pantalons
Reg Gespral pantalons
Claus mestres de tall en cada sector de reg.
Programador alimentació a 9 V, programat per lectat.
Filtre d'anelles previ als pantalons que distribueixi els sectors.
Comptador tipus Woltman 2" i 1/2" en arqueta registre 40x40 cm.
PE063 Vàlvula de comporta Ø65 mm en arqueta registre 40x40 cm.
Connexió xarxa general aigua potable PE211D amb nova canonada PE063
ESTACIÓ DE CONTROL DE REG (2)
AVD.BARCELONA (NORD)
Reg Gespral pantalons
Reg Gespral escocells
Reg Gespral pantalons
Reg Gespral pantalons
Reg Gespral pantalons

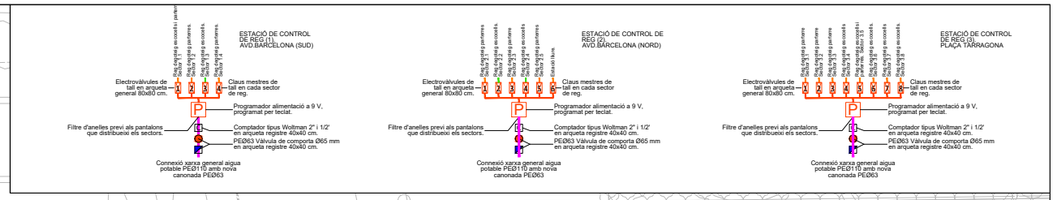

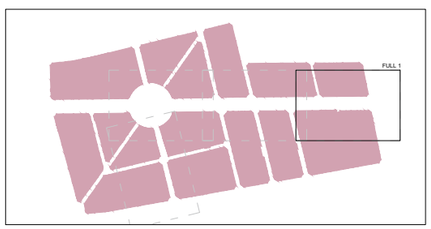

LLEGENDA

- Límit del projecte. Àmbit d´actuació general.
- Escomesa reg en xarxa d'aigua potable.
- Vàlvula comporta tancament elàstic DN s/escomesa.
- Comptador de reg
- Programador de reg, nº estacions segons sectors específicats.
- Sectorització xarxa de reg, amb arqueta 40x40 cm.
- Pericó de registre 40x40 cm, tapa fosa B-125 (zones per als vianants).
- Pericó de registre 40x40 cm, tapa fosa C-250 (zona de pas ocasional de vehicles).
- Arqueta de registre 20x20 cm PP.
- Reforç canalització en encreuaments de calçada
- Canonada reg PE 16 atm DN63 mm, en pasatubs.
- Canonada reg PE 16 atm DN63 mm, en zona de terres soterrada.
- Canonada reg PE 16 atm DN50 mm, en pasatubs.
- Canonada reg PE 16 atm DN50 mm, en zona de terres soterrada / semisoterrada.
- Canonada reg PE 10 atm DN32 mm, en pasatubs.
- Canonada reg PE 10 atm DN32 mm, en zona de terres soterrada.
- Canonada reg PE 10 atm DN16-25 mm, en zona de terres en superficie.
- Portagoters superfície 16-25 mm.

Promotor:
AJUNTAMENT DE MIAMI PLATJA (TARRAGONA)
Carretera de Colldejou, s/n
43300 Mont-roig del Camp (Tarragona)
Carrer de Sòria, 14
43892 Miami Platja (Tarragona)

PROJECTE EXECUTIU DE LES OBRES DE RENOVACIÓ DELS PAVIMENTS I SERVEIS DE L'AV. BARCELONA, FASE III, TRAM COMPRÈS ENTRE LA PL. TARRAGONA I L'AV. MARIA CRISTINA DE MIAMI PLATJA (TARRAGONA)

Equip redactor: GRUPO DAYHE DEVELOPMENT & INVESTMENT
c/ En Sanç, nº3-1
46001 València
www.grupodayhe.es

Per l'equip redactor:
José Fco. Bedmar del Peral
ETOP. Col. 18.442
Belén Orts Forte
ECCP. Col. 36.597

Escala: Original UNE A3 1:500

Data: Actualització Març de 2025

Títol del plànol: INFRAESTRUCTURA VERDA. XARXA DE REG.

Nº: 06.20

Full: 2 de 5

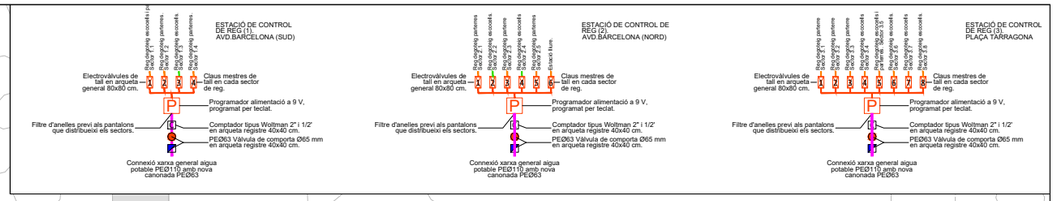

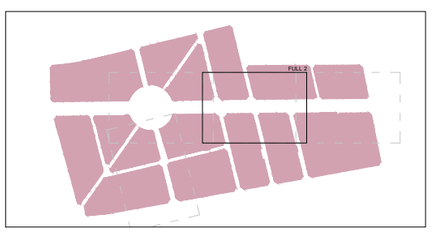

LLEGENDA

- Límit del projecte. Àmbit d´actuació general.
- Escomesa reg en xarxa d'aigua potable.
- Vàlvula comporta tancament elàstic DN s/escomesa.
- Comptador de reg
- Programador de reg, nº estacions segons sectors especificats.
- Sectorització xarxa de reg, amb arqueta 40x40 cm.
- Pericó de registre 40x40 cm, tapa fosa B-125 (zones per als vianants).
- Pericó de registre 40x40 cm, tapa fosa C-250 (zona de pas ocasional de vehicles).
- Arqueta de registre 20x20 cm PP.
- Reforç canalització en encreuaments de calçada
- Canonada reg PE 16 atm DN63 mm, en pasatubs.
- Canonada reg PE 16 atm DN63 mm, en zona de terres soterrada.
- Canonada reg PE 16 atm DN50 mm, en pasatubs.
- Canonada reg PE 16 atm DN50 mm, en zona de terres soterrada / semisoterrada.
- Canonada reg PE 10 atm DN32 mm, en pasatubs.
- Canonada reg PE 10 atm DN32 mm, en zona de terres soterrada.
- Canonada reg PE 10 atm DN16-25 mm, en zona de terres en superfície.
- Portagoters superfície 16-25 mm.

Promotor:
AJUNTAMENT DE MONTBRIÓ DEL CAMP
Carretera de Colldejou, s/n
43300 Mont-roig del Camp (Tarragona)
Carrer de Sòria, 14
43892 Miami Platja (Tarragona)

PROJECTE EXECUTIU DE LES OBRES DE RENOVACIÓ DELS PAVIMENTS I SERVEIS DE L'AV. BARCELONA, FASE III, TRAM COMPRÈS ENTRE LA PL. TARRAGONA I L'AV. MARIA CRISTINA DE MIAMI PLATJA (TARRAGONA)

Equip redactor: GRUPO DAYHE DEVELOPMENT & INVESTMENT
c/ En Sanç, nº3-1
46001 València
www.grupodayhe.es

Per l'equip redactor:
José Fco. Bedmar del Peral
ETOP. Col. 18.442
Belén Orts Forte
ECCP. Col. 36.597

Escala: Original UNE A3 1:500

Data: Actualització Març de 2025

Títol del plànol: INFRAESTRUCTURA VERDA. XARXA DE REG.

Nº: 06.20

Full: 3 de 5

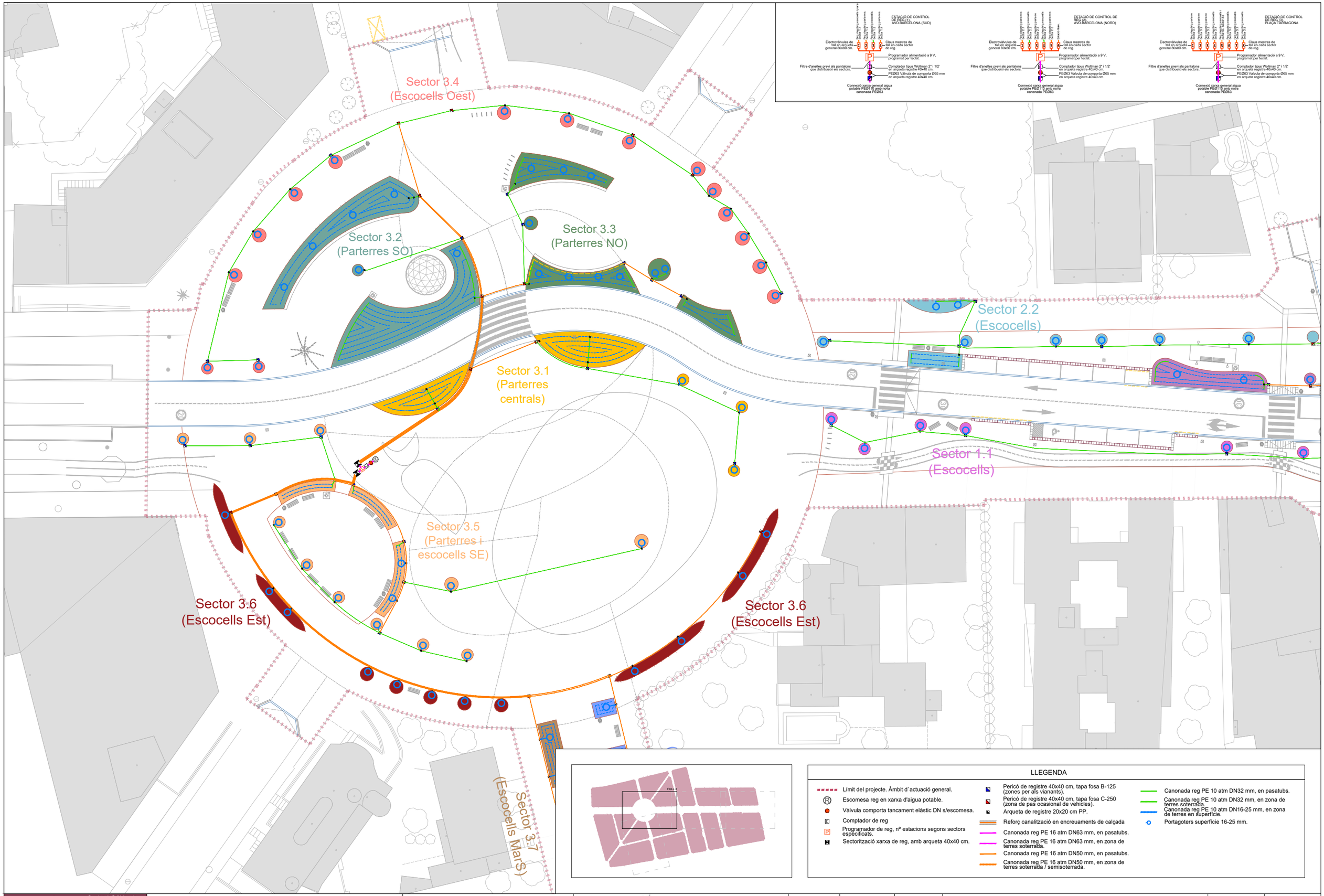

LLEGENDA

- Límit del projecte. Àmbit d´actuació general.
- Escomesa reg en xarxa d'aigua potable.
- Vàlvula comporta tancament elàstic DN s/escomesa.
- Comptador de reg
- Programador de reg, nº estacions segons sectors específicats.
- Sectorització xarxa de reg, amb arqueta 40x40 cm.
- Pericó de registre 40x40 cm, tapa fosa B-125 (zones per als vianants).
- Pericó de registre 40x40 cm, tapa fosa C-250 (zona de pas ocasional de vehicles).
- Arqueta de registre 20x20 cm PP.
- Reforç canalització en encreuaments de calçada
- Canonada reg PE 16 atm DN63 mm, en pasatubs.
- Canonada reg PE 16 atm DN63 mm, en zona de terres soterrada.
- Canonada reg PE 16 atm DN50 mm, en pasatubs.
- Canonada reg PE 16 atm DN50 mm, en zona de terres soterrada / semisoterrada.
- Canonada reg PE 10 atm DN32 mm, en pasatubs.
- Canonada reg PE 10 atm DN32 mm, en zona de terres soterrada.
- Canonada reg PE 10 atm DN16-25 mm, en zona de terres en superfície.
- Portagoters superfície 16-25 mm.

Promotor: ALUNTAMENT DE MONTROIG DEL CAMP — Carretera de Colldejou, s/n 43300 Mont-roig del Camp (Tarragona) — Carrer de Sòria, 14 43892 Miami Platja (Tarragona)	**PROJECTE EXECUTIU** DE LES OBRES DE RENOVACIÓ DELS PAVIMENTS I SERVEIS DE L'AV. BARCELONA, FASE III, TRAM COMPRÈS ENTRE LA PL. TARRAGONA I L'AV. MARIA CRISTINA DE MIAMI PLATJA (TARRAGONA)	Equip redactor: GRUPO DAYHE DEVELOPMENT & INVESTMENT — c/ En Sanç, nº3-1 46001 València www.grupodayhe.es	Per l'equip redactor: José Fco. Bedmar del Peral ETOP. Col. 18.442 — Belén Orts Forte ECCP. Col. 36.597	Escala: Original UNE A3 1:500	Data: Actualització Març de 2025		Títol del plànol: INFRAESTRUCTURA VERDA. XARXA DE REG.	Nº: 06.20	Full: 4 de 5

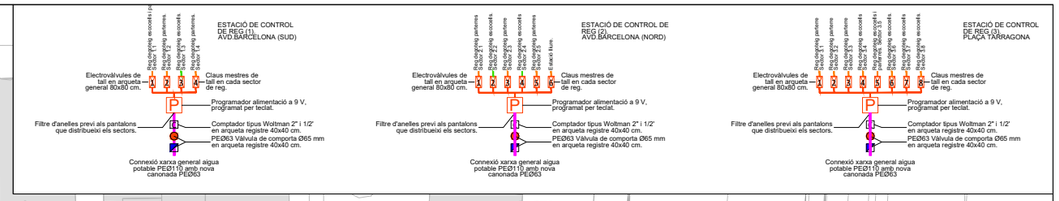

Sector 3.6
(Escocells Est)

Sector 3.8
(Escocells MarN)

Sector 3.7
(Escocells MarS)

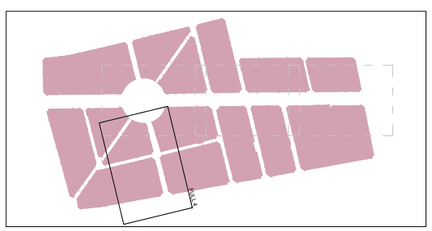

LLEGENDA

- Límit del projecte. Àmbit d´actuació general.
- Escomesa reg en xarxa d'aigua potable.
- Vàlvula comporta tancament elàstic DN s/escomesa.
- Comptador de reg
- Programador de reg, nº estacions segons sectors específicats.
- Sectorització xarxa de reg, amb arqueta 40x40 cm.
- Pericó de registre 40x40 cm, tapa fosa B-125 (zones per als vianants).
- Pericó de registre 40x40 cm, tapa fosa C-250 (zona de pas ocasional de vehicles).
- Arqueta de registre 20x20 cm PP.
- Reforç canalització en encreuaments de calçada
- Canonada reg PE 16 atm DN63 mm, en pasatubs.
- Canonada reg PE 16 atm DN63 mm, en zona de terres soterrada.
- Canonada reg PE 16 atm DN50 mm, en pasatubs.
- Canonada reg PE 16 atm DN50 mm, en zona de terres soterrada / semisoterrada.
- Canonada reg PE 10 atm DN32 mm, en pasatubs.
- Canonada reg PE 10 atm DN32 mm, en zona de terres soterrada.
- Canonada reg PE 10 atm DN16-25 mm, en zona de terres en superficie.
- Portagoters superfície 16-25 mm.

Promotor: AJUNTAMENT DE MONTMELÓ I EL CAMP — Carretera de Collbejou, s/n 43300 Mont-roig del Camp (Tarragona) — Carrer de Sòria, 14 43892 Miami Platja (Tarragona)	**PROJECTE EXECUTIU** DE LES OBRES DE RENOVACIÓ DELS PAVIMENTS I SERVEIS DE L'AV. BARCELONA, FASE III, TRAM COMPRÈS ENTRE LA PL. TARRAGONA I L'AV. MARIA CRISTINA DE MIAMI PLATJA (TARRAGONA)	Equip redactor: GRUPO DAYHE DEVELOPMENT & INVESTMENT — c/ En Sanç, nº3-1 46001 València www.grupodayhe.es	Per l'equip redactor: José Fco. Bedmar del Peral ETOP. Col. 18.442 — Belén Orts Forte ECCP. Col. 36.597	Escala: Original UNE A3 1:500	Data: Actualització Març de 2025		Títol del plànol: INFRAESTRUCTURA VERDA. XARXA DE REG.	Nº: 06.20	Full: 5 de 5

FONT CARMEL Escofet
Cotes en mm

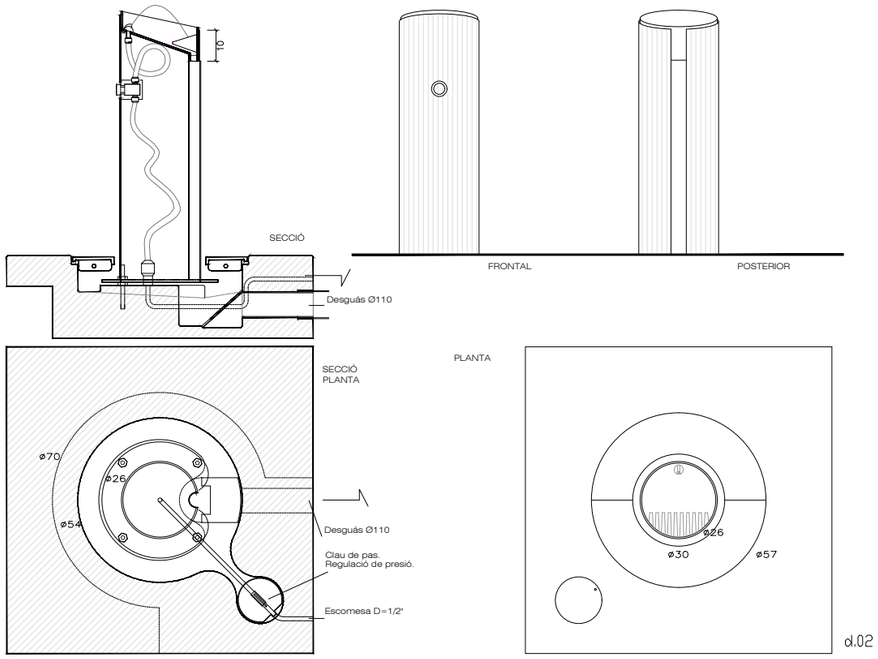

d.02

PAPERERA PORTALÓ
C-2011 Fàbregas
Cotes en mm

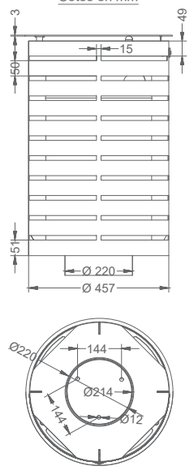

CADIRA MIELA LME157
mmcitè
Cotes en mm

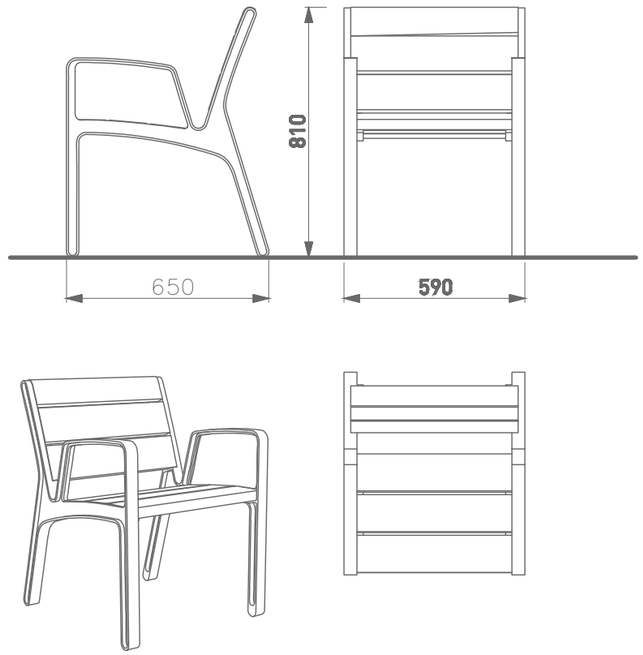

BANC MIELA LME 156
mmcitè
Cotes en mm

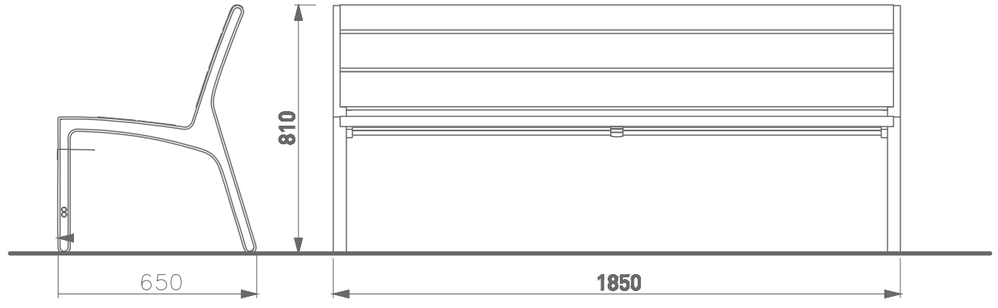





APARCAMENT BICICLETES Santa & Cole
Cotes en mm

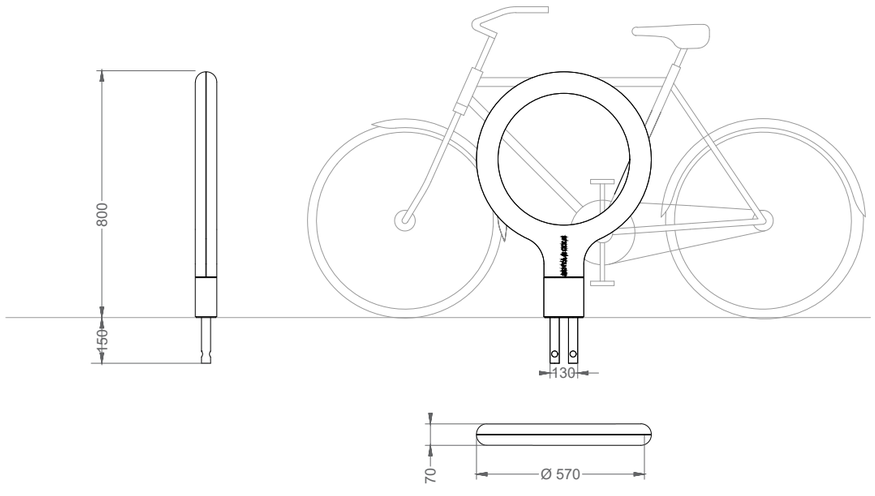

Promotor: AJUNTAMENT DEL MIAMI PLATJA DEL CAMP. Carretera de Coldejou, s/n 43300 Mont-roig del Camp (Tarragona). Carrer de Sòria, 14 43892 Miami Platja (Tarragona)	**PROJECTE EXECUTIU** DE LES OBRES DE RENOVACIÓ DELS PAVIMENTS I SERVEIS DE L'AV. BARCELONA, FASE III, TRAM COMPRÈS ENTRE LA PL. TARRAGONA I L'AV. MARIA CRISTINA DE MIAMI PLATJA (TARRAGONA)	Equip redactor: GRUPO DAYHE DEVELOPMENT & INVESTMENT. c/ En Sanç, nº3-1 46001 València www.grupodayhe.es	Per l'equip redactor: José Fco. Bedmar del Peral ETOP. Col. 18.442. Belén Orts Forte ECCP. Col. 36.597	Escala: Original UNE A3 1:20	Data: Actualització Març de 2025	Títol del plànol: INFRAESTRUCTURA VERDA. DETALLS.	Nº: 06.30	Full: 1 de 9

CARTELL INFORMATIU
PP - PP420 - mmcité

Cotes en mm

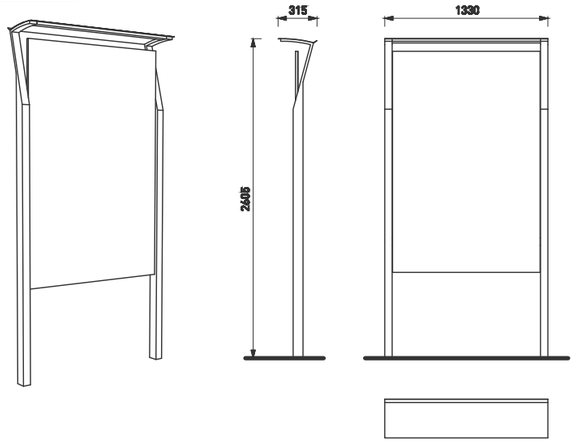

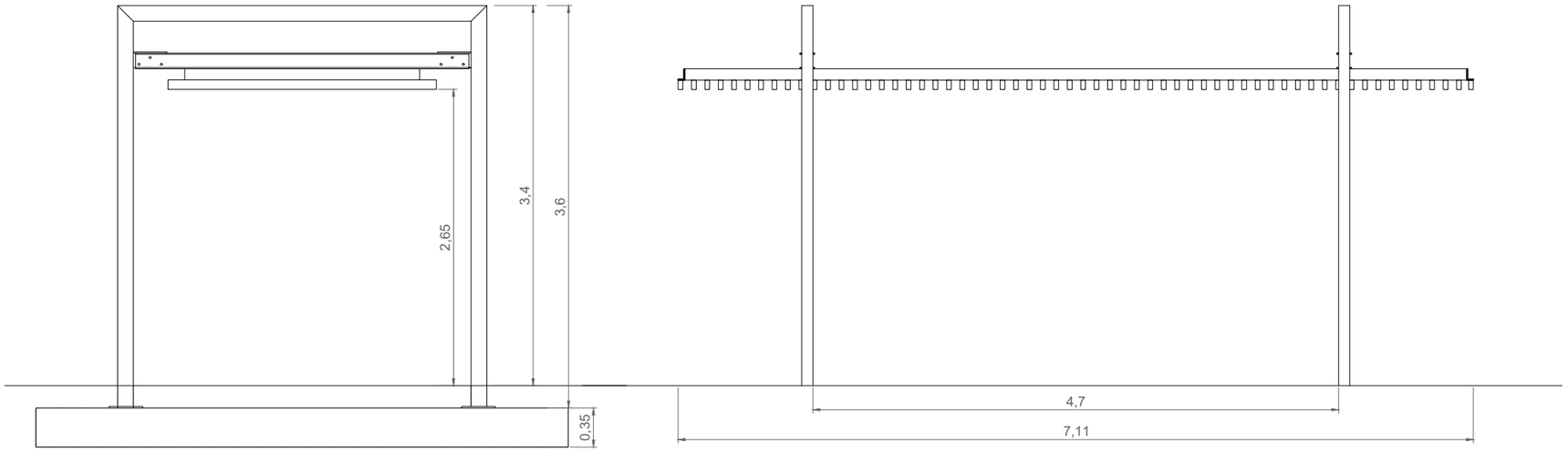

MARQUESINA BUS
GE310a-SS - GEOMERE - mmcité

Cotes en mm

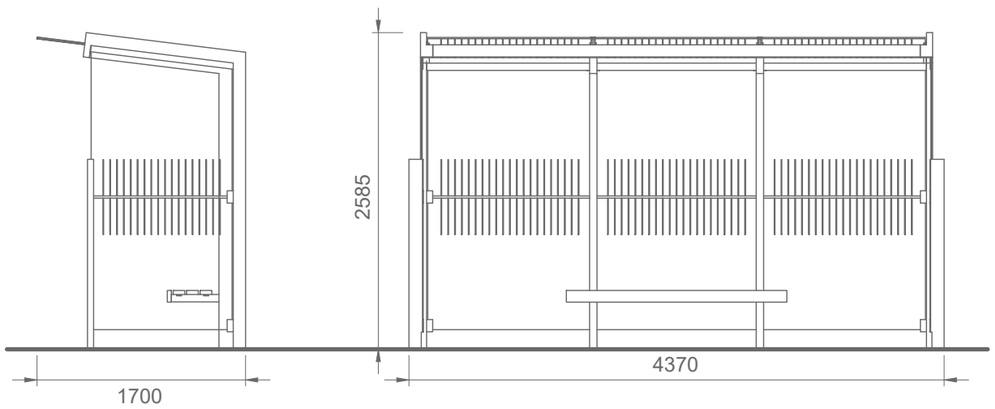

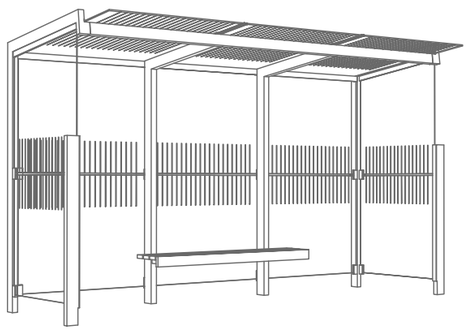

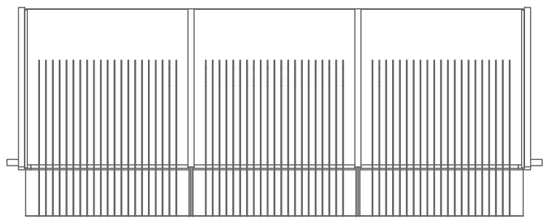

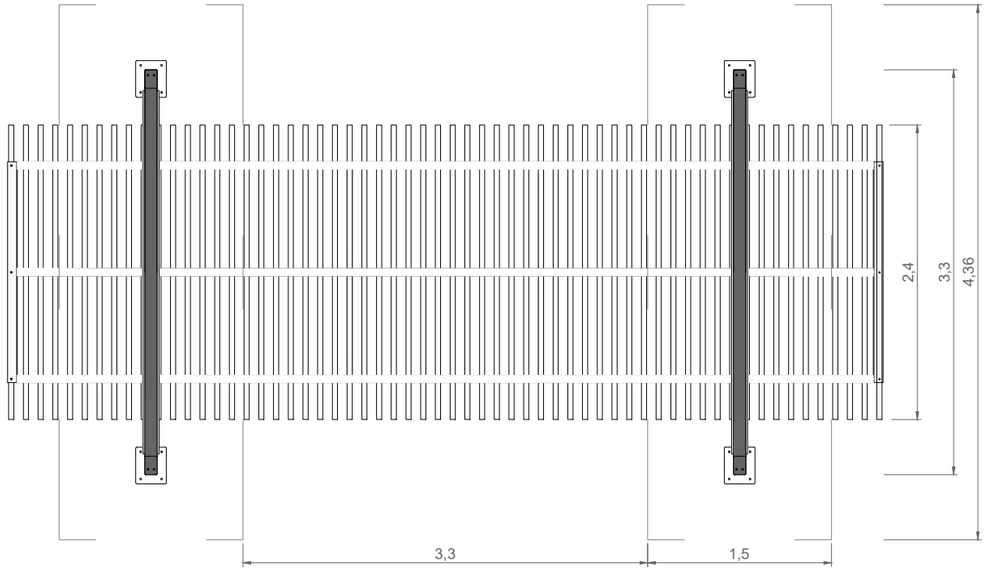

PÈRGOLA
P2.U1/M - SISTEMA-U - microarquitectura

Cotes en m

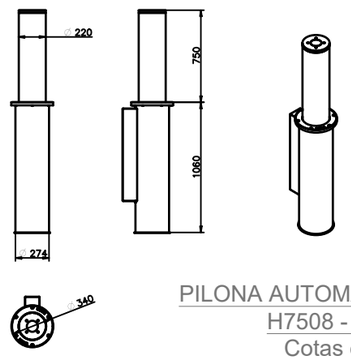

PILONA AUTOMÀTICA
H7508 - Benito

Cotas en mm

Promotor: ALLUNTAMENT DE MONTROIG DEL CAMP — Carretera de Colldejou, s/n 43300 Mont-roig del Camp (Tarragona) — Carrer de Sòria, 14 43892 Miami Platja (Tarragona)	**PROJECTE EXECUTIU** DE LES OBRES DE RENOVACIÓ DELS PAVIMENTS I SERVEIS DE L'AV. BARCELONA, FASE III, TRAM COMPRÈS ENTRE LA PL. TARRAGONA I L'AV. MARIA CRISTINA DE MIAMI PLATJA (TARRAGONA)	Equip redactor: GRUPO DAYHE DEVELOPMENT & INVESTMENT — c/ En Sanç, nº3-1 46001 València www.grupodayhe.es	Per l'equip redactor: José Fco. Bedmar del Peral ETOP. Col. 18.442 — Belén Orts Forte ECCP. Col. 36.597	Escala: Original 1:50 UNE A3	Data: Actualització Març de 2025		Títol del plànol: INFRAESTRUCTURA VERDA. DETALLS.	Nº: 06.30	Full: 2 de 9

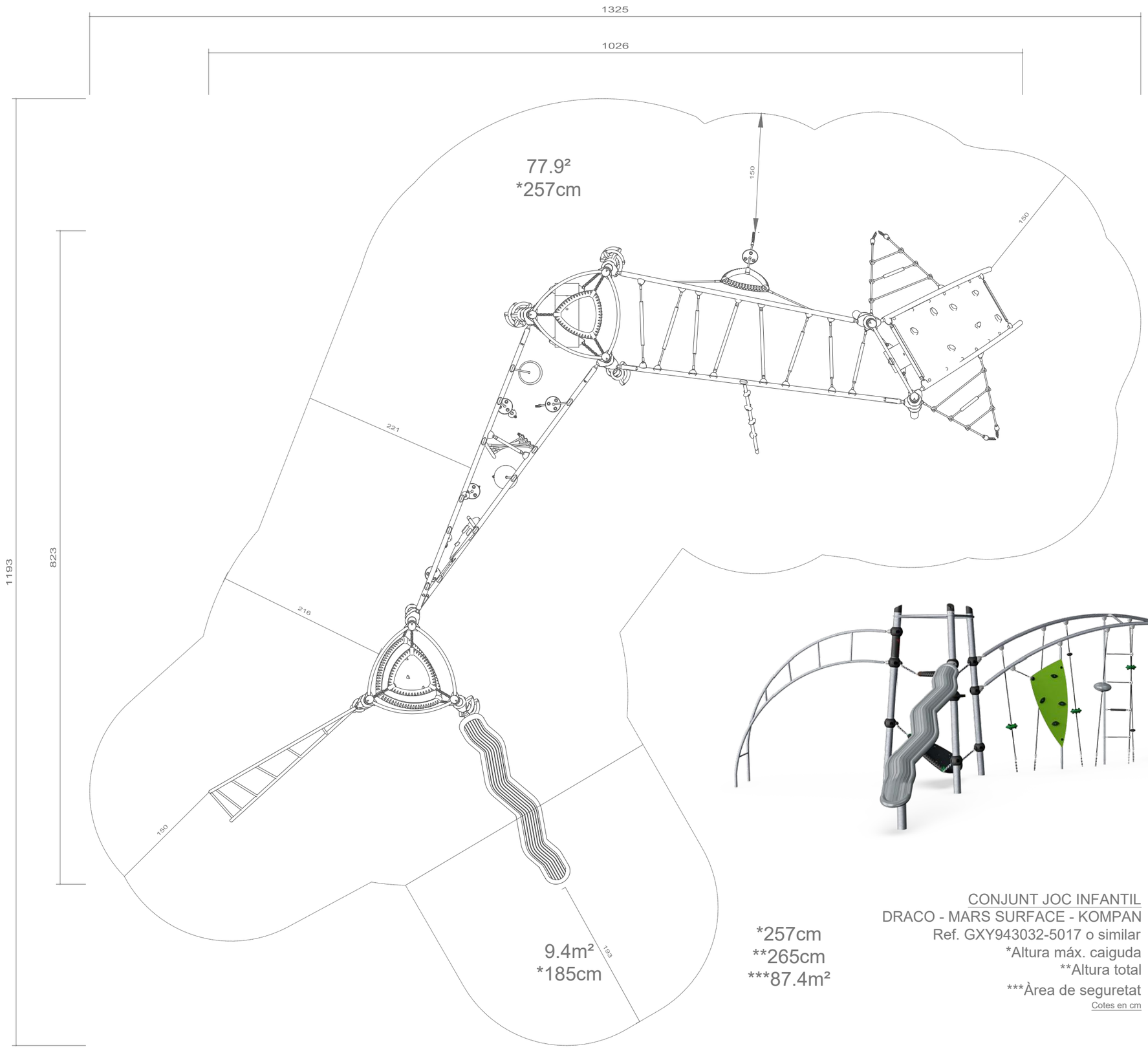

Fonamentació de perfil metàl·lic amb placa d'ancoratge

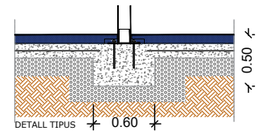

Fonamentació de tirant metàl·lic amb placa d'ancoratge

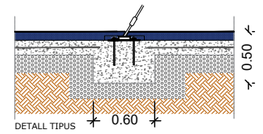

Informació d'instal·lació:

Altura màxima de caiguda 257 cm
Àrea de seguretat 87.4 m2
Volum d'excavació total 7.79 m3
Volum de formigó total 2.62 m3
Profunditat d'ancoratge entre 50-90 cm

*257cm
**265cm
***87.4m²

CONJUNT JOC INFANTIL
DRACO - MARS SURFACE - KOMPAN
Ref. GXY943032-5017 o similar
*Altura máx. caiguda
**Altura total
***Àrea de seguretat
Cotes en cm

Promotor: Carretera de Coldejou, s/n 43300 Mont-roig del Camp (Tarragona) / Carrer de Sòria, 14 43892 Miami Platja (Tarragona)	**PROJECTE EXECUTIU** DE LES OBRES DE RENOVACIÓ DELS PAVIMENTS I SERVEIS DE L'AV. BARCELONA, FASE III, TRAM COMPRÈS ENTRE LA PL. TARRAGONA I L'AV. MARIA CRISTINA DE MIAMI PLATJA (TARRAGONA)	Equip redactor: GRUPO DAYHE DEVELOPMENT & INVESTMENT c/ En Sanç, nº3-1 46001 València www.grupodayhe.es	Per l'equip redactor: José Fco. Bedmar del Peral ETOP. Col. 18.442 / Belén Orts Forte ECCP. Col. 36.597	Escala: Original 1:50 UNE A3	Data: Actualització Març de 2025	Títol del plànol: INFRAESTRUCTURA VERDA. DETALLS.	Nº: 06.30 / Full: 3 de 9

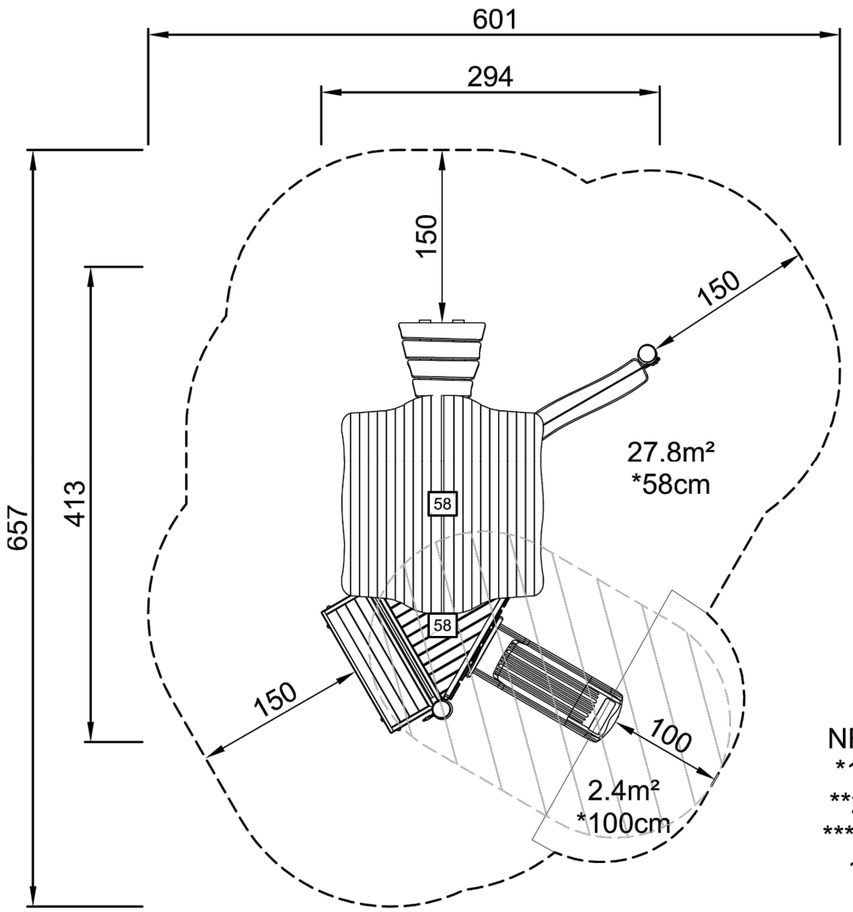

NRO417
*100cm
**281cm
***30.2m²
1:100

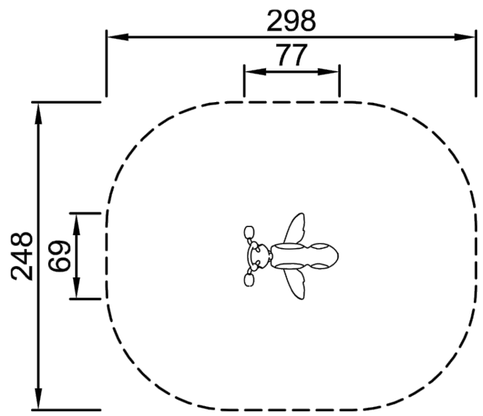

NRO118
*60cm
**73cm
***6.5m²
1:100



NRO118
1:100

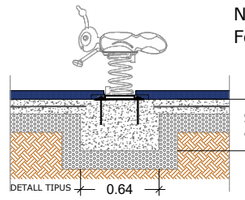

NRO118
Fonamentació amb placa d'ancoratge

Informació d'instal·lació:
- Altura màxima de caiguda 60cm
- Àrea de seguretat 6.5 m2
- Volum d'excavació total 0.17 m3
- Volum de formigó total 0.17 m3
- Profunditat d'ancoratge 42 cm

NRO417
1:100

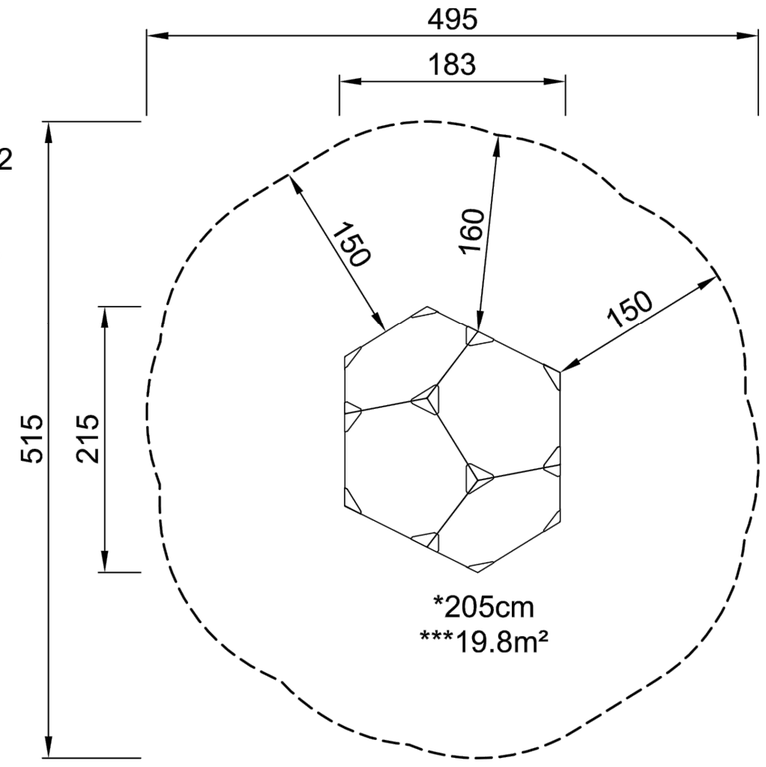

BLX410102
*205cm
**205cm
***19.8m²
1:100

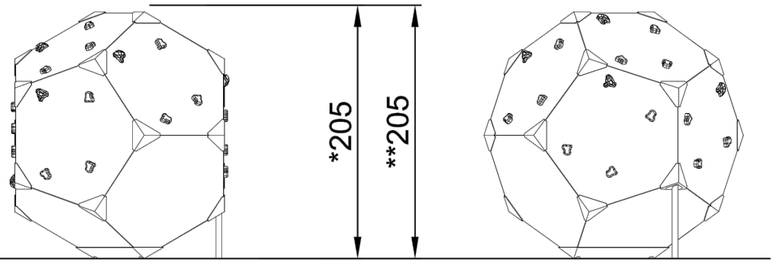

BLX410102
1:100

NRO417-1021
Fonamentació de perfil metàl·lic amb placa d'ancoratge

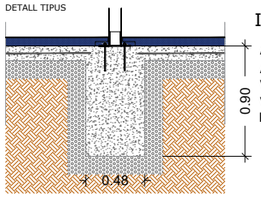

Informació d'instal·lació:
- Altura màxima de caiguda 100cm
- Àrea de seguretat 30.2 m2
- Volum d'excavació total 1.63 m3
- Volum de formigó total 1.63 m3
- Profunditat d'ancoratge entre 90 cm

BLOQX 1
Fonamentació de perfil metàl·lic amb placa d'ancoratge

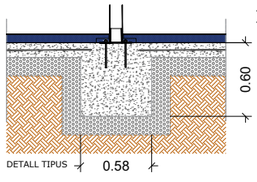

Informació d'instal·lació:
- Altura màxima de caiguda 205cm
- Àrea de seguretat 19.8 m2
- Volum d'excavació total 0.46 m3
- Volum de formigó total 0.20 m3
- Profunditat d'ancoratge entre 45-90 cm

Promotor: ALCANTARMENT DEL MONTMERLOT I DEL CAMP — Carretera de Coldejou, s/n 43300 Mont-roig del Camp (Tarragona); Carrer de Sòria, 14 43892 Miami Platja (Tarragona)	PROJECTE EXECUTIU DE LES OBRES DE RENOVACIÓ DELS PAVIMENTS I SERVEIS DE L'AV. BARCELONA, FASE III, TRAM COMPRÈS ENTRE LA PL. TARRAGONA I L'AV. MARIA CRISTINA DE MIAMI PLATJA (TARRAGONA)	Equip redactor: GRUPO DAYHE DEVELOPMENT & INVESTMENT — c/ En Sanç, nº3-1 46001 València www.grupodayhe.es	Per l'equip redactor: José Fco. Bedmar del Peral ETOP. Col. 18.442; Belén Orts Forte ECCP. Col. 36.597	Escala: Original 1:20 UNE A3	Data: Actualització Març de 2025	Títol del plànol: INFRAESTRUCTURA VERDA. DETALLS. — Nº: 06.30 — Full: 4 de 9

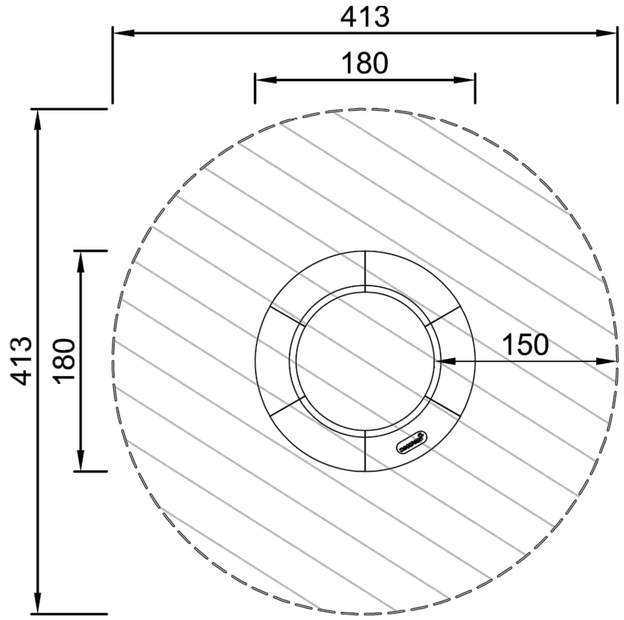

JUM10201
*100cm

***13.4m²
1:100

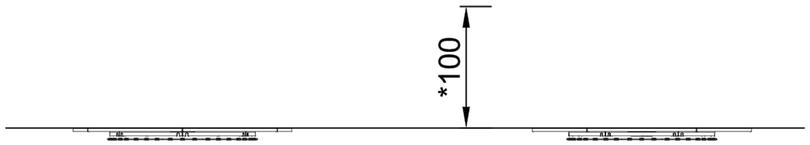

JUM10201
1:100

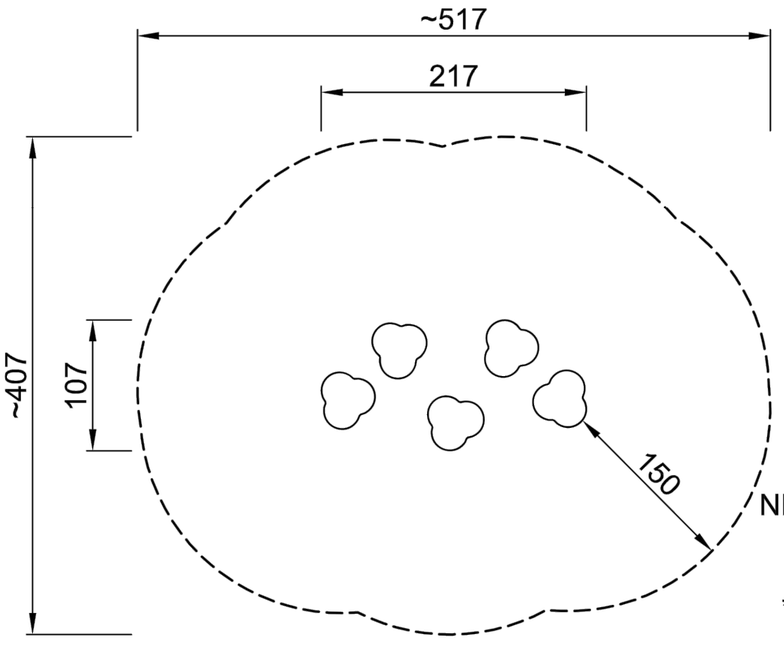

NRO820-0601
*32cm
**32cm
***~16.8m²
1:100

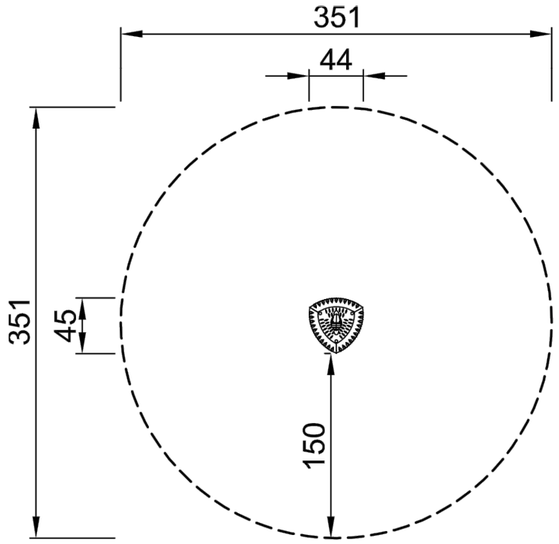

GXY8016XX-xx17
*100cm
**169cm
***9.7m²

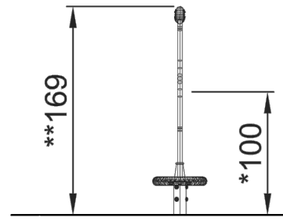

GXY8016
1:100

Fonamentació de perfil metàl·lic
amb placa d'ancoratge

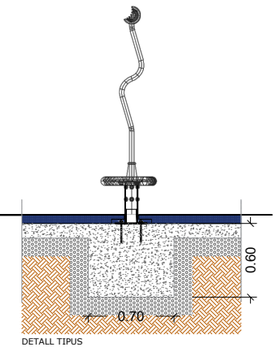

DETALL TIPUS

Altura màxima de caiguda 100cm
Área de seguretat 9.7 m2
Volum d'excavació total 0.38 m3
Volum de formigó total 0.30 m3
Profunditat d'ancoratge entre 45-90 cm

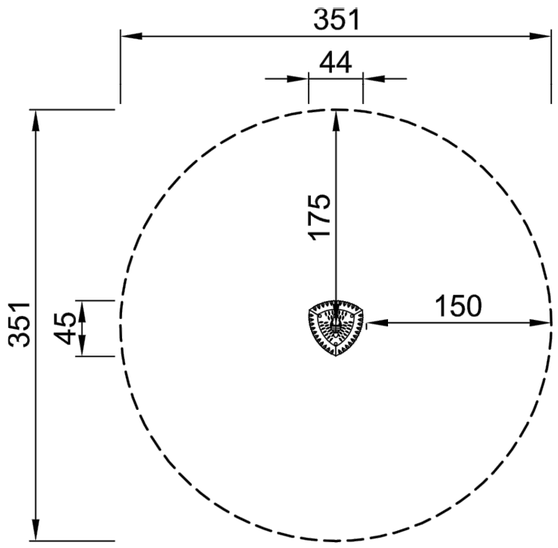

GXY8014XX-xx17
*100cm
**169cm
***9.7m²

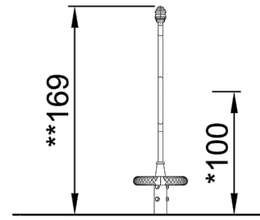

GXY8014
1:100

Fonamentació de perfil metàl·lic
amb placa d'ancoratge

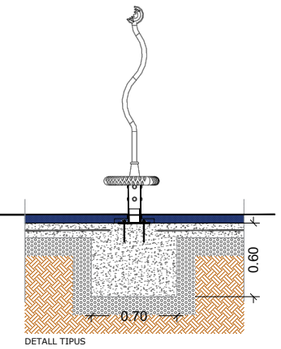

DETALL TIPUS

Altura màxima de caiguda 100cm
Área de seguretat 9.7 m2
Volum d'excavació total 0.38 m3
Volum de formigó total 0.30 m3
Profunditat d'ancoratge entre 45-90 cm

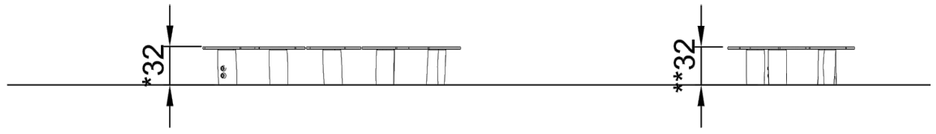

NRO820-0603
1:100

Fonamentació de perfil metàl·lic amb placa d'ancoratge

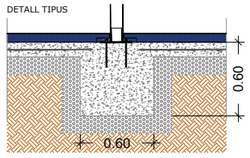

DETALL TIPUS

Informació d'instal·lació:

Altura màxima de caiguda 32cm
Área de seguretat 16.8 m2
Volum d'excavació total 0.21 m3
Volum de formigó total 0.21 m3
Profunditat d'ancoratge entre 60 cm

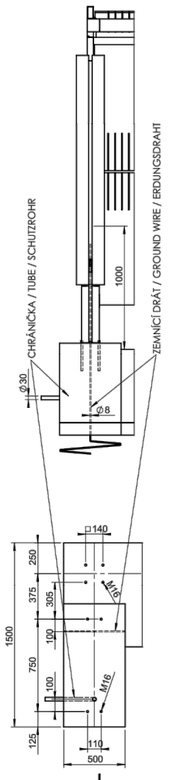

VARIANTA S CITYLIGHTEM
OPTION WITH CITYLIGHT
VARIANTE MIT CITYLIGHT

PŘÍKON CITYLIGHTU 4x58W. PŘÍVODNÍ KABEL CYKY 3Cx25. CHRÁNIČKU Ø 30mm VYVÉST 1000mm NAD ÚROVEŇ ZÁKLADU. DO VÝKOPU VLOŽIT ZEMNÍCÍ DRÁT FeZn Ø 8mm A VYVÉST 1000mm NAD ÚROVEŇ ZÁKLADU.
ELECTRIC INPUT OF CITYLIGHT 4x58W. LEAD-IN CABEL CYKY 3Cx25. LEAD OUT THE TUBE (Ø 30mm) 1000mm ABOVE THE BASE LEVEL. INSERT THE GROUND WIRE (FeZn Ø 8mm) TO EXCAVATION AND LEAD IT OUT 1000mm ABOVE THE BASE LEVEL.
KRAFTBEDARF VON CITYLIGHT 4x58W. ZUFÜHRUNGSKABEL CYKY 3Cx25. DAS Ø 30mm SCHUTZROHR 1000mm ÜBER FUNDAMENTEBENE HINAUSZUFÜHREN. IN DEN AUSHUB DEN ERDUNGSDRAHT FeZn Ø 8mm HINEINLEGEN UND 1000mm ÜBER FUNDAMENTEBENE HINAUSZUFÜHRE

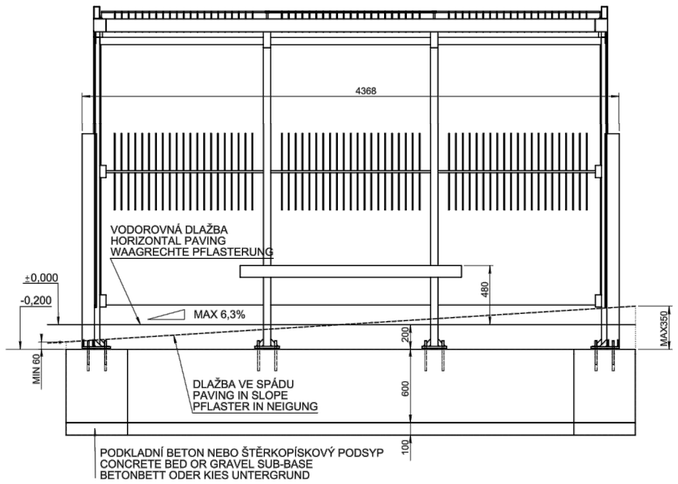

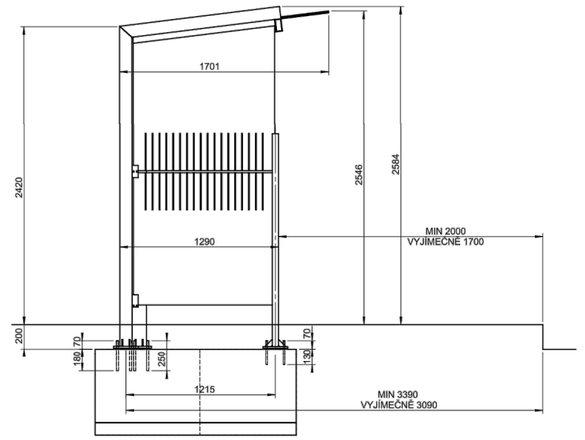

ZÁKLADOVÝ PAS / CONTINUOUS FOOTING / FUNDAMENTSTREIFEN

VAR A KUBATURA BETONU / CONCRETE CUBATURE / BETONRAUMINHALT - 2.83m3

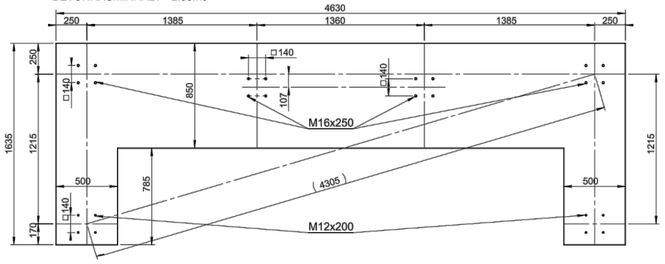

ZÁKLADOVÉ PATICE / BASE FOOTING / BETONFUSSFUNDAMENTE

VAR B KUBATURA BETONU / CONCRETE CUBATURE / BETONRAUMINHALT - 1.88m3

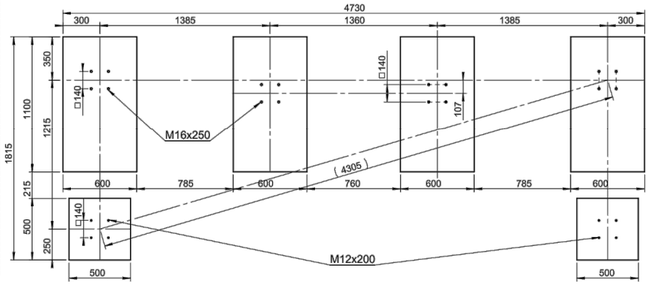

ZÁKLADOVÁ DESKA / FOUNDATION BASEPLATE / FUNDAMENTPLATTE 4630 x 1635 x 200

VAR C KUBATURA BETONU / CONCRETE CUBATURE / BETONRAUMINHALT - 1,51m3

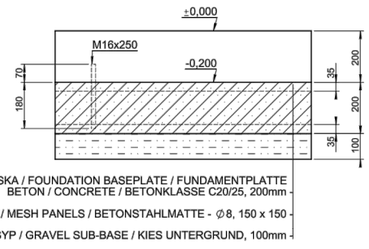

ZÁKL. DESKA / FOUNDATION BASEPLATE / FUNDAMENTPLATTE
BETON / CONCRETE / BETONKLASSE C20/25, 200mm
2xKARISÍŤ / MESH PANELS / BETONSTAHLMATTE - Ø 8, 150 x 150
ŠTĚRKOPÍSKOVÝ PODSYP / GRAVEL SUB-BASE / KIES UNTERGRUND, 100mm

JE TŘEBA DODRŽET KÓTU HORNÍ HRANY BETONOVÉHO ZÁKLADU 200mm POD ÚROVNÍ DLAŽBY VE STŘEDU PŘÍSTŘEŠKU !! BETON C20/25.
KOTVENO CHEMICKÝMI KOTVAMI DO PŘEDVRTANÝCH A VYČIŠTĚNÝCH OTVORŮ NA CHEMICKOU MALTU (HILTI HIT-HY 150 NEBO SROVNATELNÁ).
PRŮMĚR VRTANÉHO OTVORU JE O 2mm VĚTŠÍ NEŽ PRŮMĚR KOTVY. KOTVY VYČNÍVAJÍ 70mm NAD BETONOVÝ ZÁKLAD.

IT IS TO BE TO KEEP THE SPOT HEIGHT OF THE UPPER EDGE OF CONCRETE BASE 200mm UNDER PAVING LEVEL IN THE MIDDLE OF THE SHELTER !! CONCRETE C20/25.
ANCHORED BY CHEMICAL ANCHOR TO PRE-DRILLED AND CLEAN HOLES ON THE CHEMICAL MORTAR (HILTI HIT-HY 150 OR COMPARABLE).
DIAMETER OF THE DRILLED HOLE IS 2mm BIGGER THAN DIAMETER OF ANCHOR. ANCHORES STAND OUT 70mm ABOVE THE CONCRETE BASE.

ES IST DAS MASS DER OBEREN BETONFUNDAMENTKANTE 200mm UNTER DER PFLASTEREBENE IN DER BEDACHUNGSMITTE EINZUHALTEN !! BETONKLASSE C20/25.
GEANKERT MIT CHEMISCHEN ANKERN IN VORGEBOHRTEN UND GEREINIGTEN ÖFFNUNGEN FÜR CHEMISCHEN MÖRTEL FESTGELEGT (HILTI HIT-HY 150 ODER GLEICHWERTIG).
DER DURCHMESSER DER GEBOHRTEN ÖFFNUNG IST UM 2mm GRÖSSER ALS ANKERDURCHMESSER . DIE ANKER STEHEN DEM BETONFUNDAMENT 70mm ÜBER.

Promotor: ALUMMENT DE MONTROIG DEL CAMP — Carretera de Coldejou, s/n 43300 Mont-roig del Camp (Tarragona) — Carrer de Sòria, 14 43892 Miami Platja (Tarragona)	**PROJECTE EXECUTIU** DE LES OBRES DE RENOVACIÓ DELS PAVIMENTS I SERVEIS DE L'AV. BARCELONA, FASE III, TRAM COMPRÈS ENTRE LA PL. TARRAGONA I L'AV. MARIA CRISTINA DE MIAMI PLATJA (TARRAGONA)	Equip redactor: GRUPO DAYHE DEVELOPMENT & INVESTMENT — c/ En Sanç, nº3-1 46001 València www.grupodayhe.es	Per l'equip redactor: José Fco. Bedmar del Peral ETOP. Col. 18.442 — Belén Orts Forte ECCP. Col. 36.597	Escala: Original UNE A3 1:20	Data: Actualització Març de 2025		Títol del plànol: INFRAESTRUCTURA VERDA. DETALLS.	Nº: 06.30	Full: 6 de 9

PERICÓ DE REGISTRE
Cotes en m

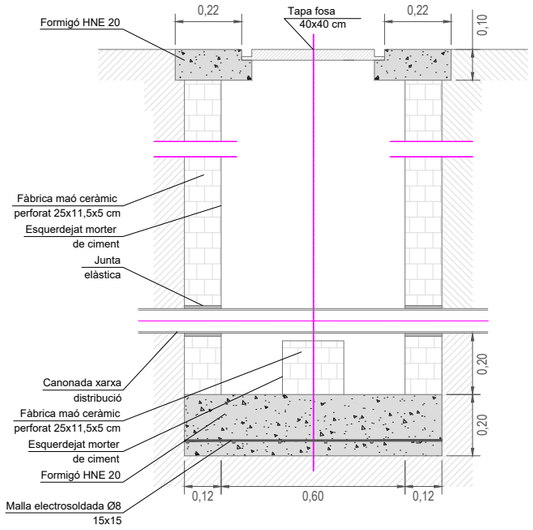

DEGOTEIG EN ESCOCELLS
Cotes en m

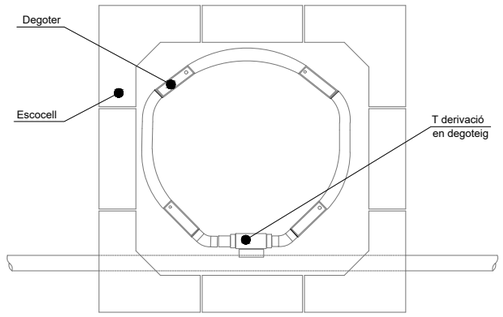

PLANTA

DETALL DE INSTAL·LACIÓ DE DEGOTEIG EN ESCOCELLS AMB DEGOTERS AUTOCOMPENSANTS

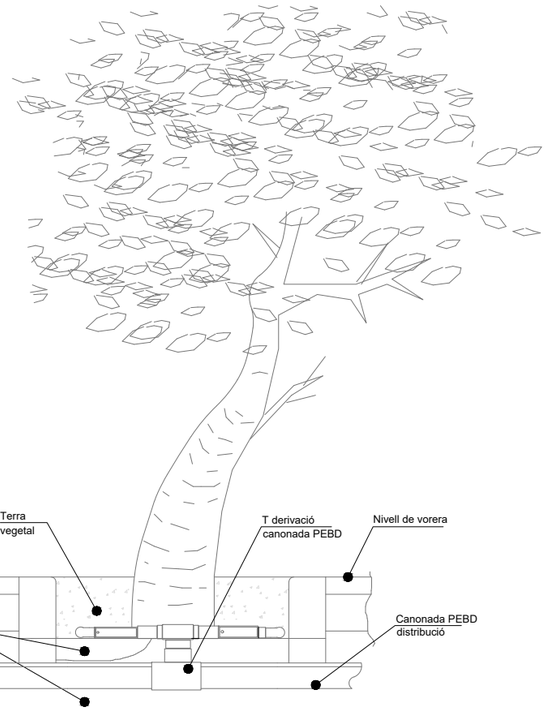

SECCIÓ

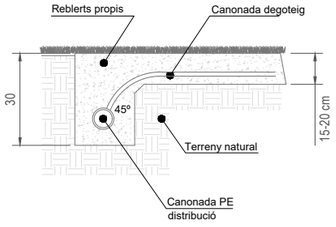

SECCIÓ TRANSVERSAL EN RASA PER A DEGOTEIG SOTERRAT

PROGRAMADOR
Cotes en m

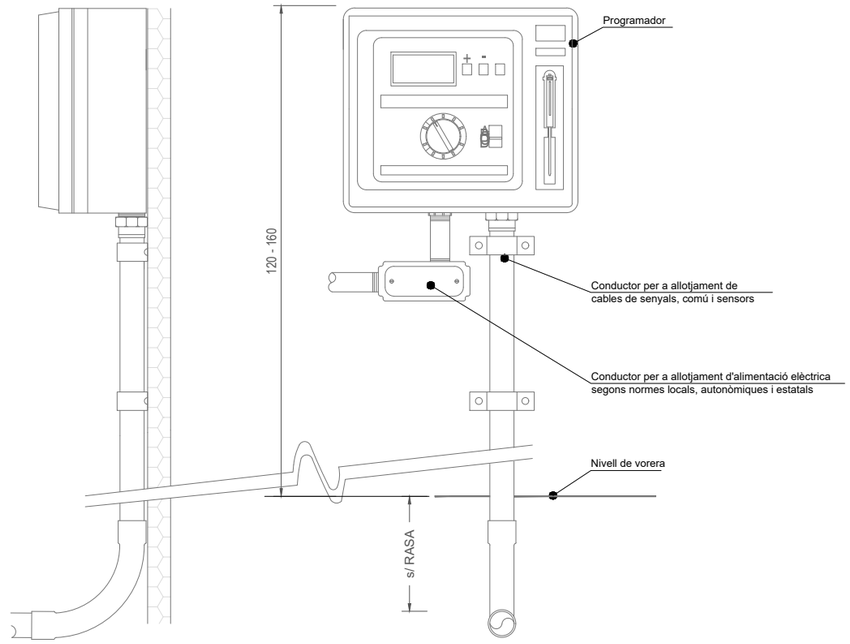

ALÇAT LATERAL DRET

ALÇAT FRONTAL

RASA TIPUS ESCOMESA A XARXA GENERAL.
Cotes en m

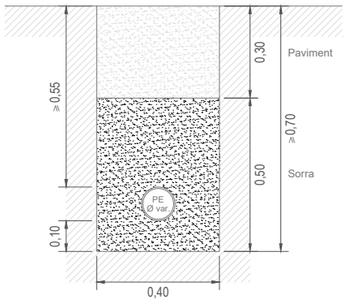

TAPA REGISTRE REG
Cotes en m

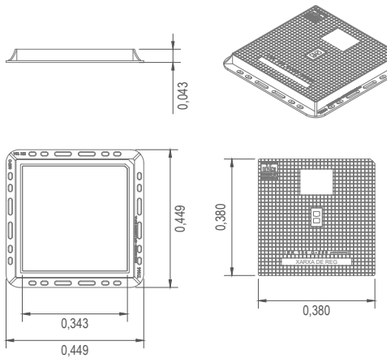

CANALITZACIÓ REG EN PASSATUBS.
Cotes en m

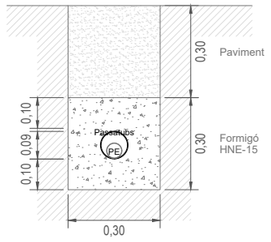

CANALITZACIÓ REG EN RASA. Cotes en m

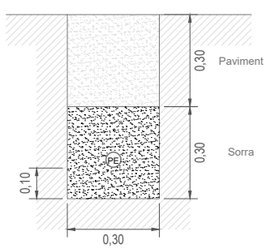

INSTAL·LACIÓ D'ELECTROVÀLVULA

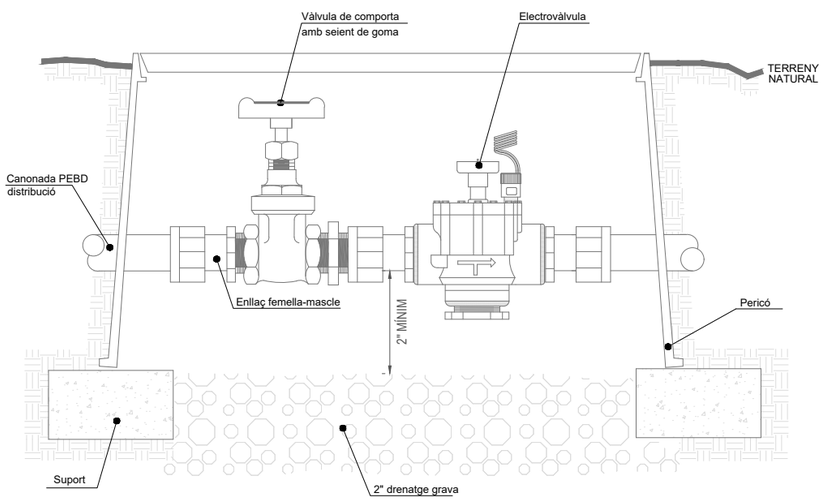

Promotor: Carretera de Colldejou, s/n 43300 Mont-roig del Camp (Tarragona) Carrer de Sòria, 14 43892 Miami Platja (Tarragona)	PROJECTE EXECUTIU DE LES OBRES DE RENOVACIÓ DELS PAVIMENTS I SERVEIS DE L'AV. BARCELONA, FASE III, TRAM COMPRÈS ENTRE LA PL. TARRAGONA I L'AV. MARIA CRISTINA DE MIAMI PLATJA (TARRAGONA)	Equip redactor: GRUPO DAYHE DEVELOPMENT & INVESTMENT c/ En Sanç, nº3-1 46001 València www.grupodayhe.es	Per l'equip redactor: José Fco. Bedmar del Peral ETOP. Col. 18.442 Belén Orts Forte ECCP. Col. 36.597	Escala: Original UNE A3 1:20	Data: Actualització Març de 2025		Títol del plànol: INFRAESTRUCTURA VERDA. DETALLS.	Nº: 06.30	Full: 7 de 9

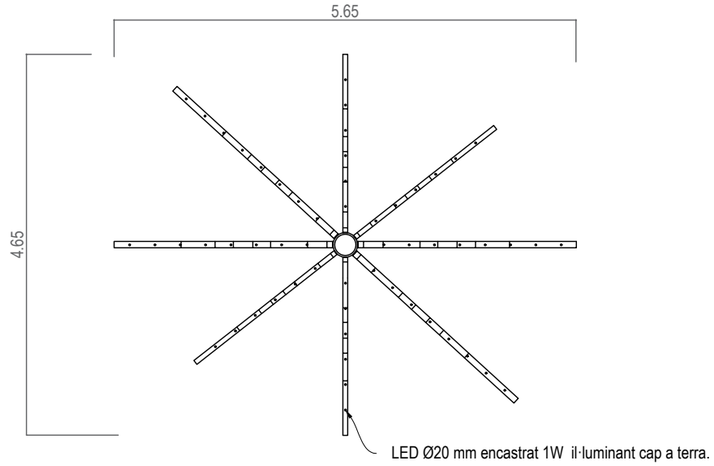

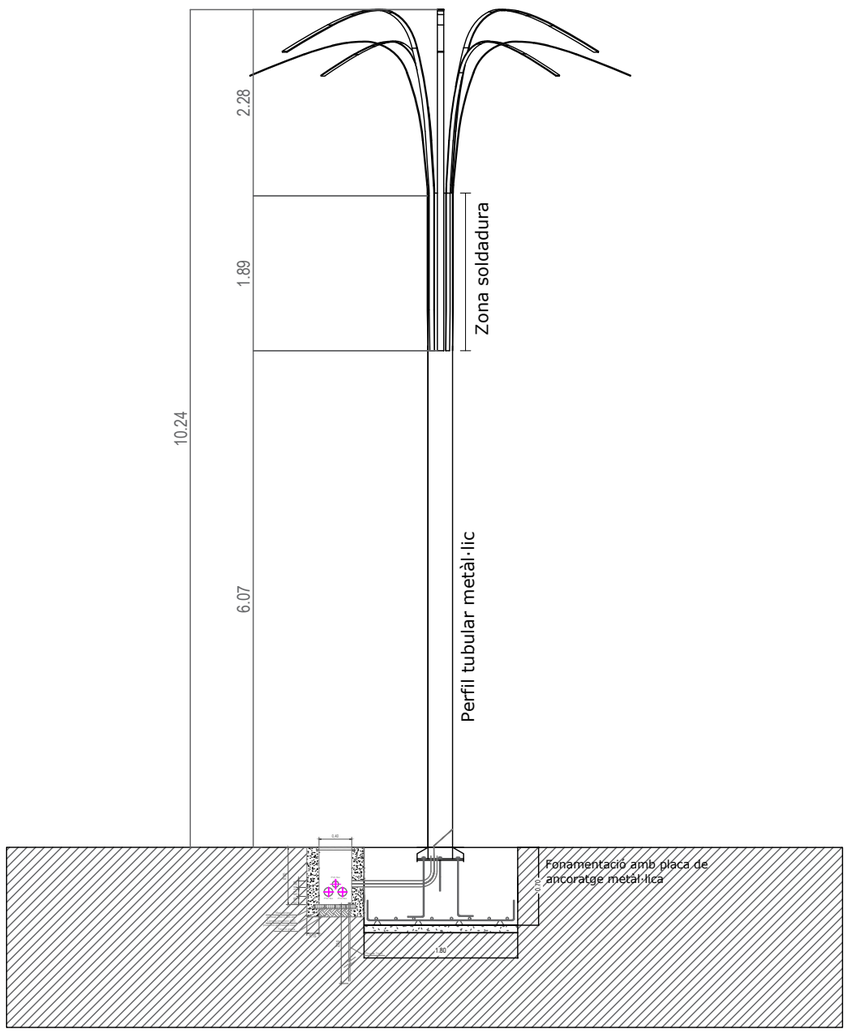



1x Perfil tubular metàl·lic 300mm

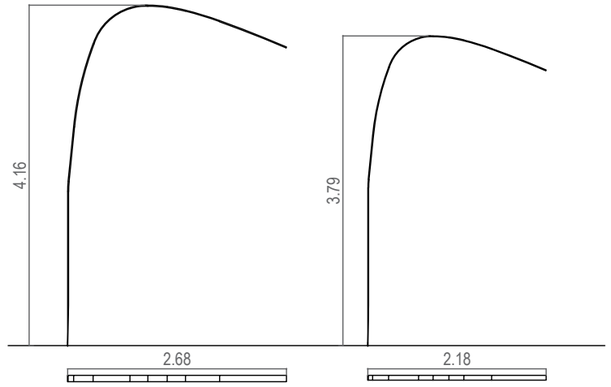

4x perfils metàl·lics 20mm gruix

4x perfils metàl·lics 20mm gruix

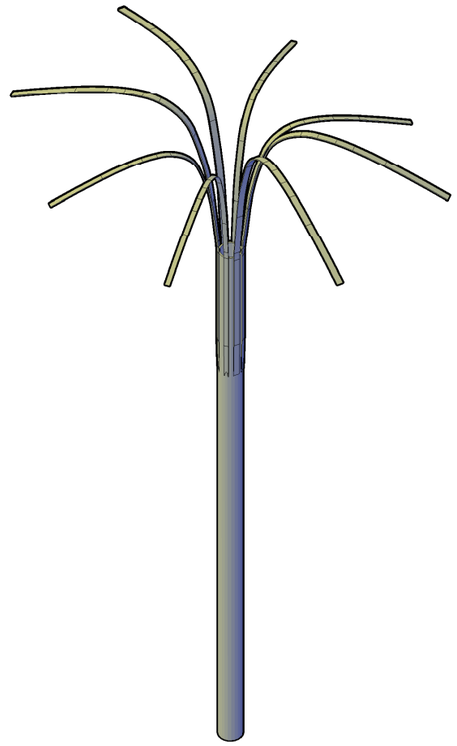

Promotor: Carretera de Coldejou, s/n 43300 Mont-roig del Camp (Tarragona) · Carrer de Sòria, 14 43892 Miami Platja (Tarragona)	**PROJECTE EXECUTIU** DE LES OBRES DE RENOVACIÓ DELS PAVIMENTS I SERVEIS DE L'AV. BARCELONA, FASE III, TRAM COMPRÈS ENTRE LA PL. TARRAGONA I L'AV. MARIA CRISTINA DE MIAMI PLATJA (TARRAGONA)	Equip redactor: GRUPO DAYHE DEVELOPMENT & INVESTMENT · c/ En Sanç, nº3-1 46001 València www.grupodayhe.es	Per l'equip redactor: José Fco. Bedmar del Peral ETOP. Col. 18.442 · Belén Orts Forte ECCP. Col. 36.597	Escala: Original UNE A3 1:75	Data: Actualització Març de 2025		Títol del plànol: INFRAESTRUCTURA VERDA. DETALLS. PALMERA METÀL·LICA	Nº: 06.30	Full: 8 de 9

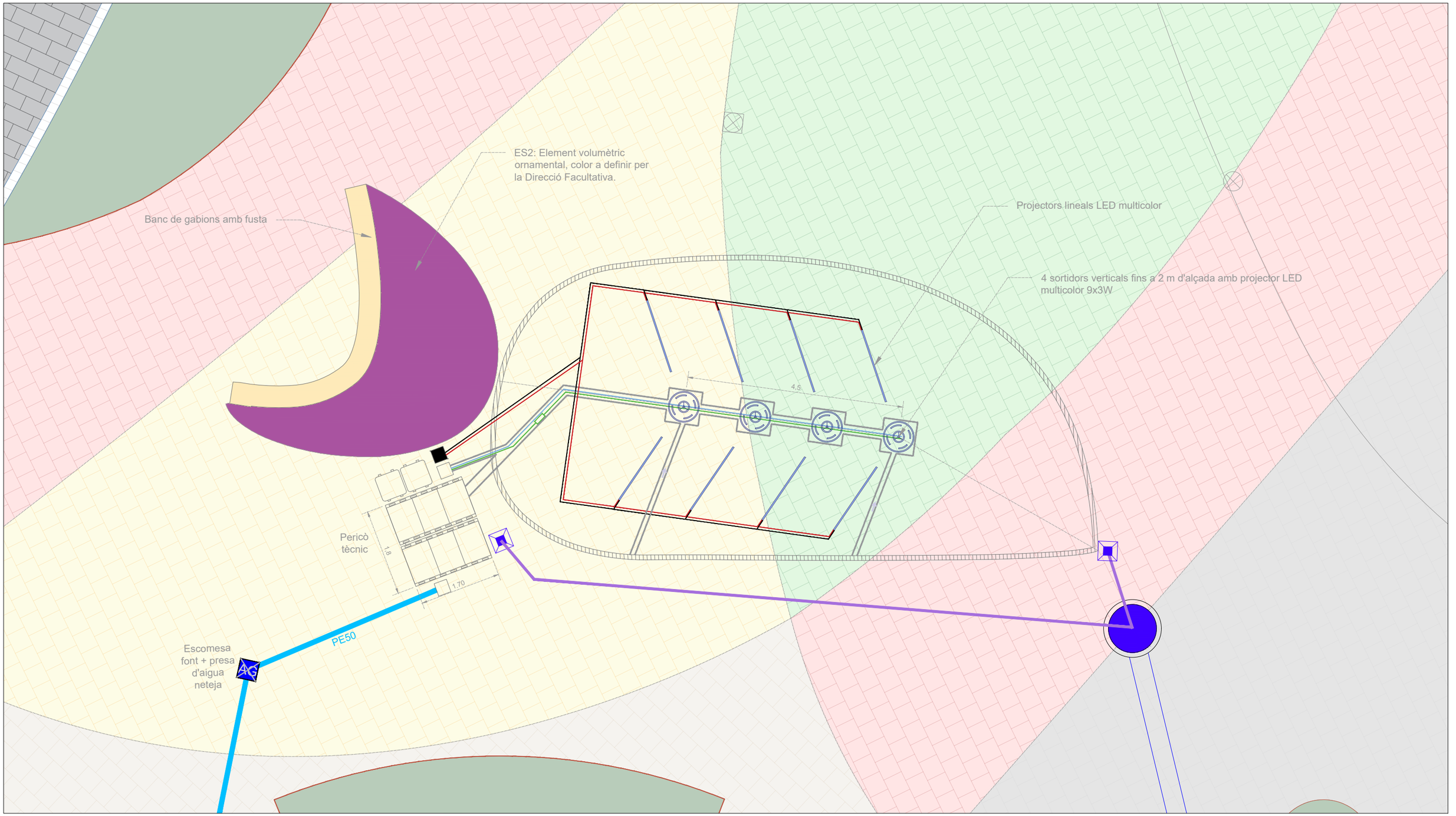

- Projector LED multicolor 9x3W
- Projector lineal hermètic RGB de 1000mm
- Canalització de la font
- Conexió projector lineal hermètic
- Conexió sistema control
- Pericó de registre 40x40 cm.
- Noves escomeses a fonts. PEAD, Ø50mm.
- Col·lector d'aigües pluvials (material, diàmetre en mm, pendent i sentit de les aigües).
- Pou de registre aigües pluvials Ø100 cm
- Pericó de registre aigües pluvials 40x40x50 cm, tapa metàl·lica C-250.
- Reixa tipus EJCO-Model Barcino, o similar.

SECCIÓ TIPUS

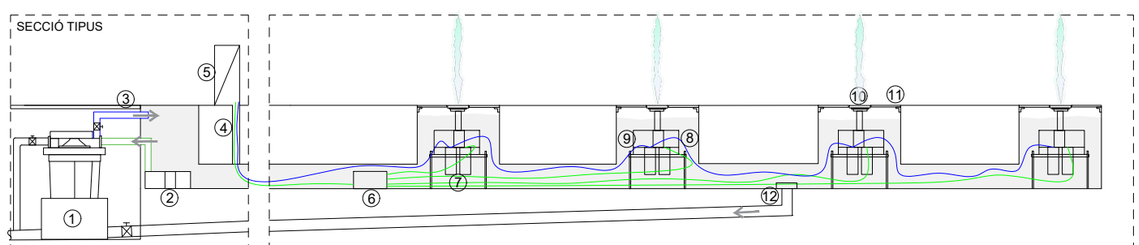

LLEGENDA

1. Filtració
2. Bomba de buidatge
3. Impulsió d'aigua
4. Control
5. Cuadre elèctric
6. Electrònica
7. Suport per a bombes i electrònica
8. Bomba
9. Variador velocitat
10. Focus pisable
11. Reixeta
12. Desguàs

Promotor: Ajuntament de Montroig del Camp — Carretera de Coldejou, s/n 43300 Montroig del Camp (Tarragona) — Carrer de Sòria, 14 43892 Miami Platja (Tarragona)

PROJECTE EXECUTIU DE LES OBRES DE RENOVACIÓ DELS PAVIMENTS I SERVEIS DE L'AV. BARCELONA, FASE III, TRAM COMPRÈS ENTRE LA PL. TARRAGONA I L'AV. MARIA CRISTINA DE MIAMI PLATJA (TARRAGONA)

Equip redactor: GRUPO DAYHE DEVELOPMENT & INVESTMENT — c/ En Sanç, nº3-1 46001 València www.grupodayhe.es

Per l'equip redactor: José Fco. Bedmar del Peral ETOP. Col. 18.442 — Belén Orts Forte ECCP. Col. 36.597

Escala: Original UNE A3 1:75

Data: Actualització Març de 2025

Títol del plànol: INFRAESTRUCTURA VERDA. DETALLS. ES1: FONT ORNAMENTAL TRANSITABLE.

Nº: 06.30

Full: 9 de 9

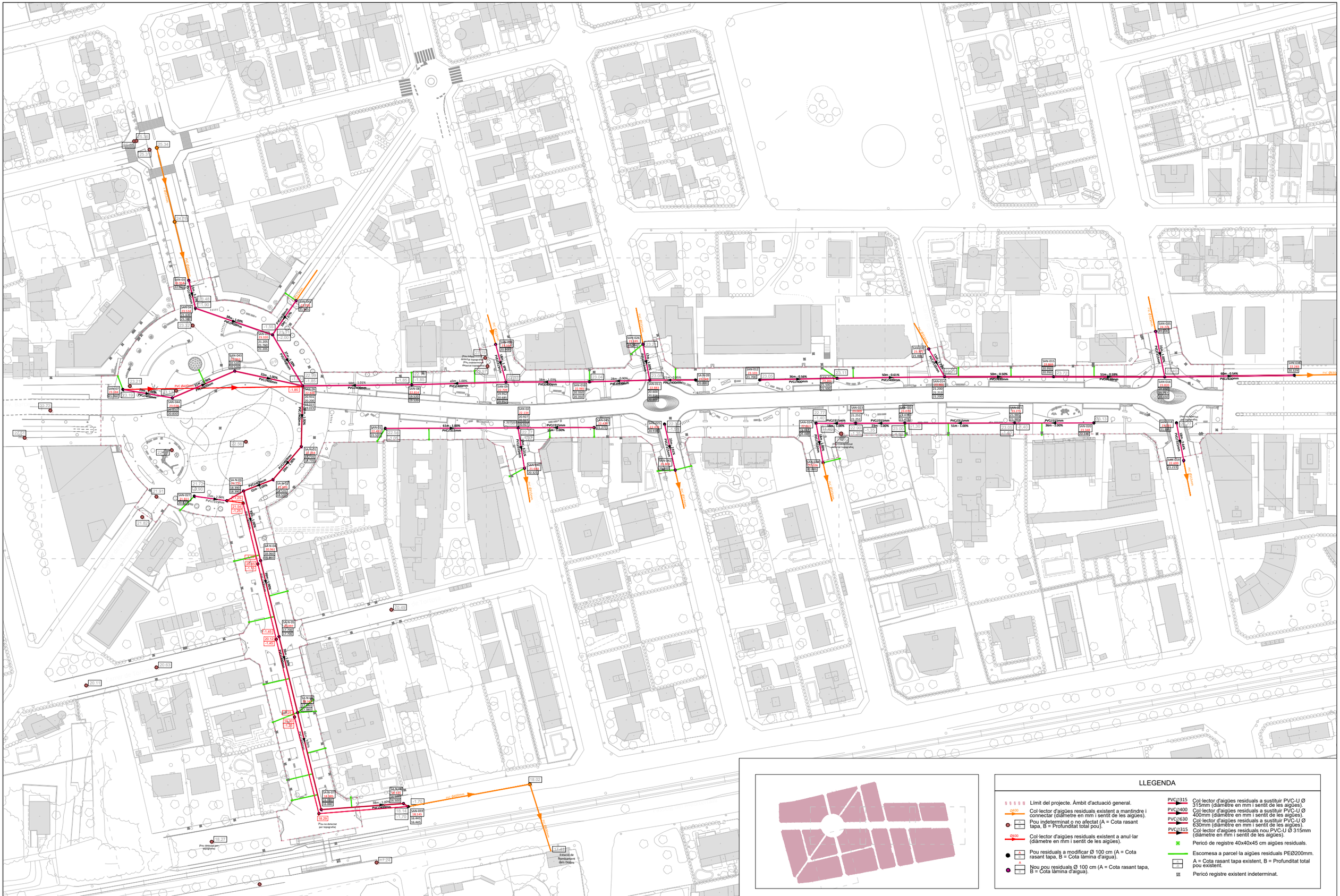
Av. Barcelona
Av. Maria Cristina
Av. Maria Cristina
Av. Maria Cristina

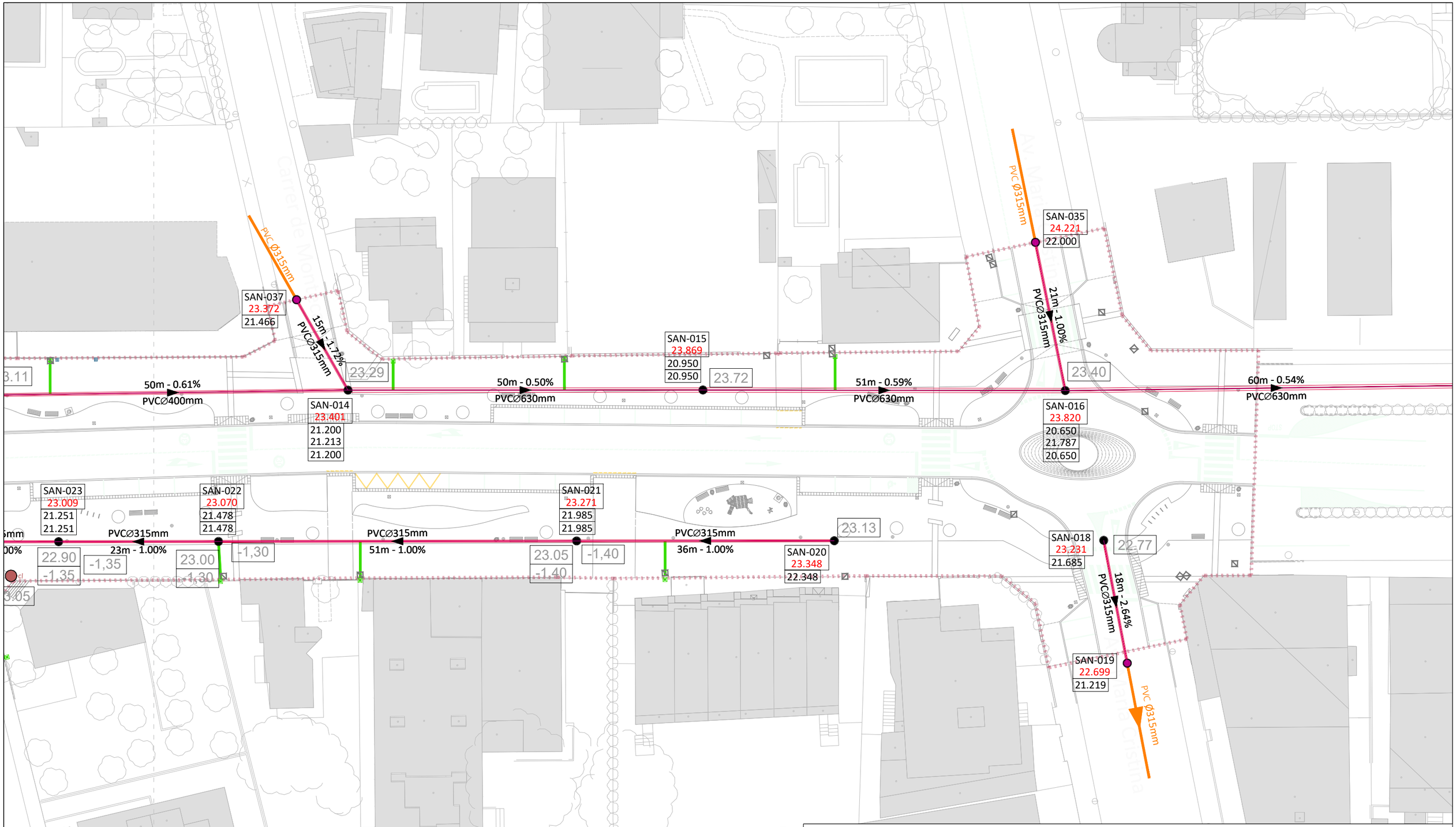

Promotor: Carretera de Colldejou, s/n 43300 Mont-roig del Camp (Tarragona) / Carrer de Sòria, 14 43892 Miami Platja (Tarragona)	**PROJECTE EXECUTIU** DE LES OBRES DE RENOVACIÓ DELS PAVIMENTS I SERVEIS DE L'AV. BARCELONA, FASE III, TRAM COMPRÈS ENTRE LA PL. TARRAGONA I L'AV. MARIA CRISTINA DE MIAMI PLATJA (TARRAGONA)	Equip redactor: GRUPO DAYHE DEVELOPMENT & INVESTMENT c/ En Sanç, nº3-1 46001 València www.grupodayhe.es	Per l'equip redactor: José Fco. Bedmar del Peral ETOP. Col. 18.442 / Belén Orts Forte ECCP. Col. 36.597	Escala: Original UNE A3 1:500	Data: Actualització Març de 2025		Títol del plànol: RENOVACIÓ XARXES CLAVEGUERAM. PLANTA GENERAL.	Nº: 07.10	Full: 2 de 5

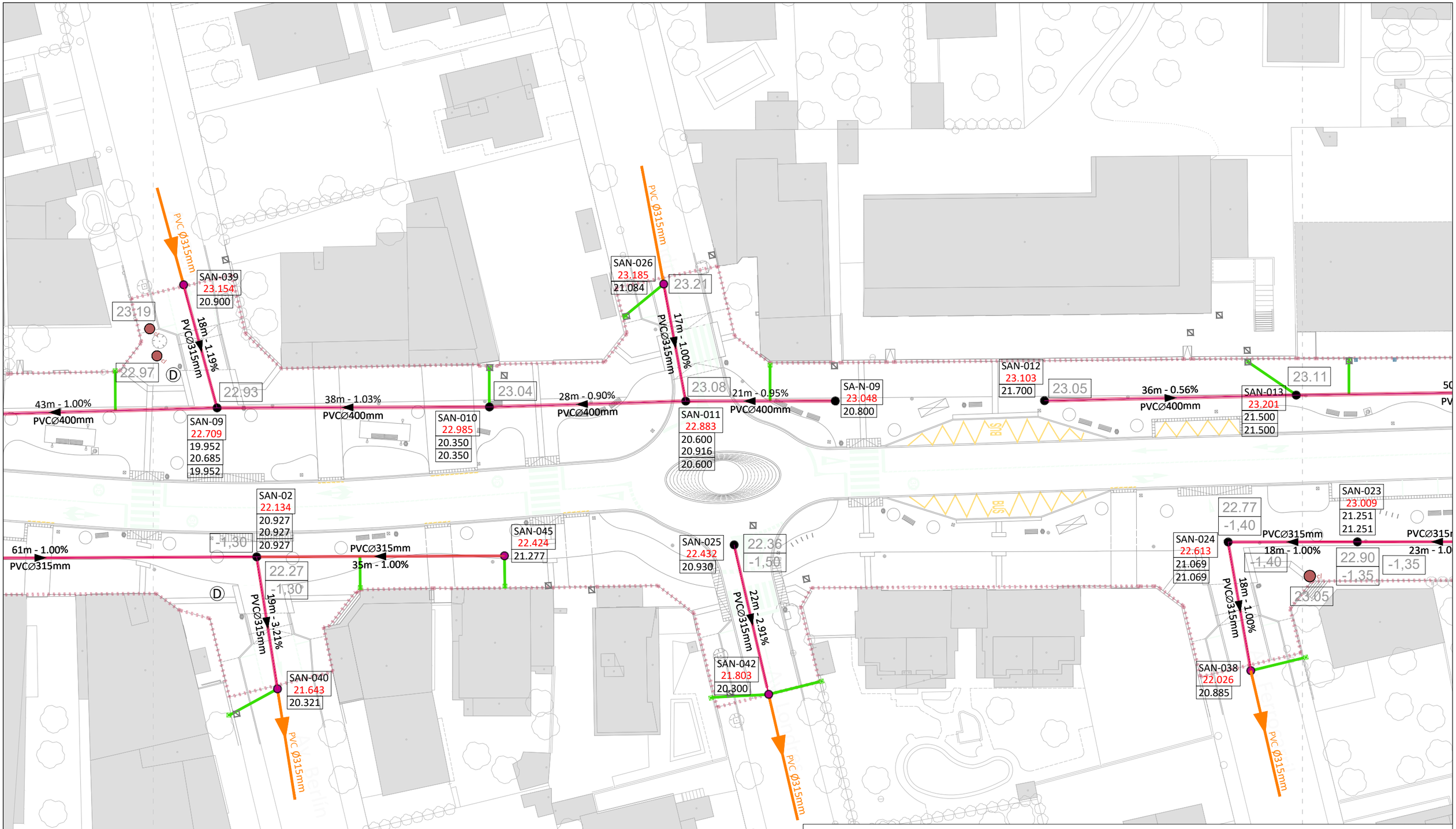

Promotor: Carretera de Coldejou, s/n 43300 Mont-roig del Camp (Tarragona) — Carrer de Sòria, 14 43892 Miami Platja (Tarragona)

PROJECTE EXECUTIU DE LES OBRES DE RENOVACIÓ DELS PAVIMENTS I SERVEIS DE L'AV. BARCELONA, FASE III, TRAM COMPRÈS ENTRE LA PL. TARRAGONA I L'AV. MARIA CRISTINA DE MIAMI PLATJA (TARRAGONA)

Equip redactor: GRUPO DAYHE DEVELOPMENT & INVESTMENT — c/ En Sanç, nº3-1 46001 València www.grupodayhe.es

Per l'equip redactor: José Fco. Bedmar del Peral ETOP. Col. 18.442 — Belén Orts Forte ECCP. Col. 36.597

Escala: Original UNE A3 1:500

Data: Actualització Març de 2025

Títol del plànol: RENOVACIÓ XARXES CLAVEGUERAM. PLANTA GENERAL.

Nº: 07.10

Full: 3 de 5

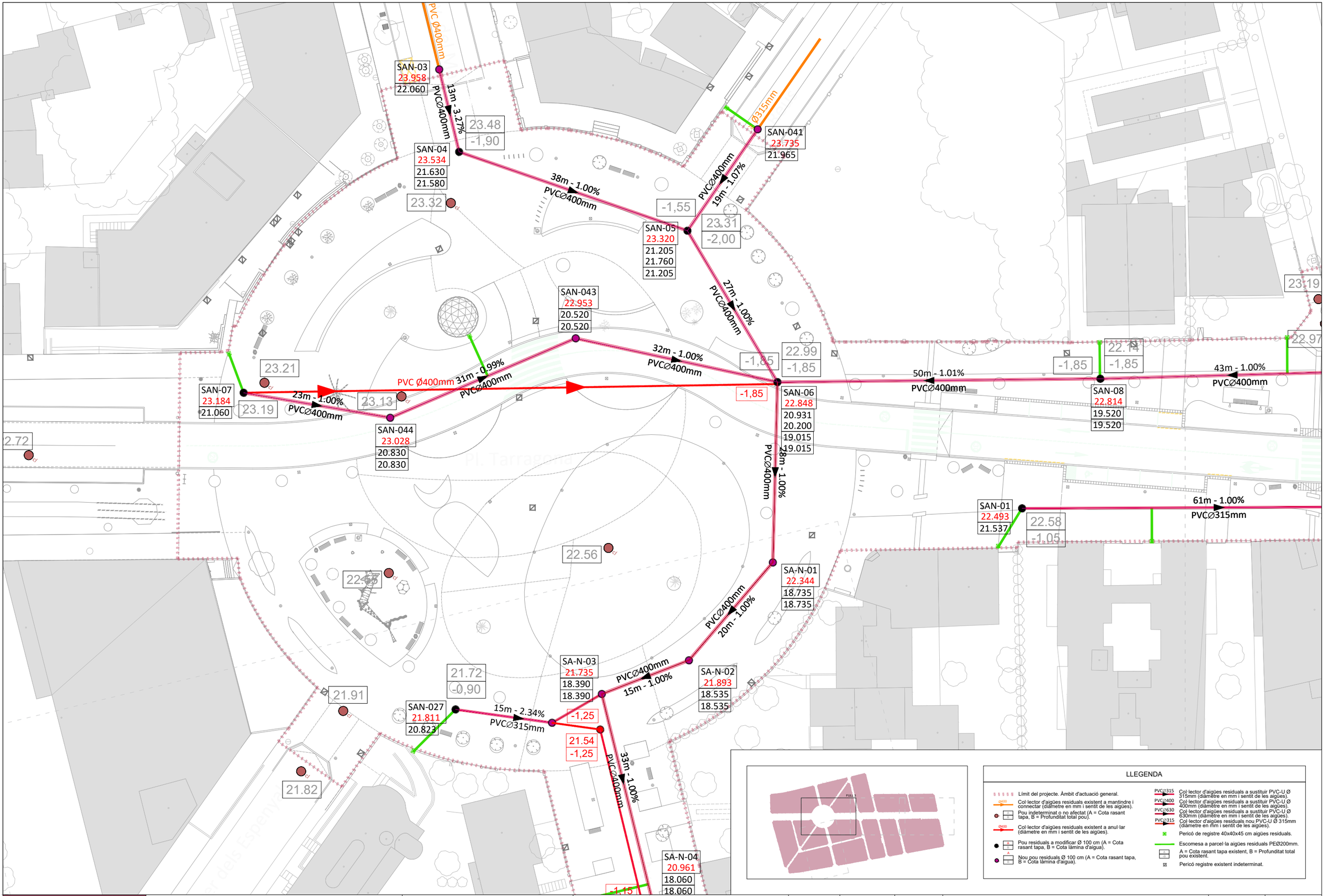

Promotor: Carretera de Colldejou, s/n 43300 Mont-roig del Camp (Tarragona) Carrer de Sòria, 14 43892 Miami Platja (Tarragona)	PROJECTE EXECUTIU DE LES OBRES DE RENOVACIÓ DELS PAVIMENTS I SERVEIS DE L'AV. BARCELONA, FASE III, TRAM COMPRÈS ENTRE LA PL. TARRAGONA I L'AV. MARIA CRISTINA DE MIAMI PLATJA (TARRAGONA)	Equip redactor: GRUPO DAYHE DEVELOPMENT & INVESTMENT c/ En Sanç, nº3-1 46001 València www.grupodayhe.es	Per l'equip redactor: José Fco. Bedmar del Peral ETOP. Col. 18.442 Belén Orts Forte ECCP. Col. 36.597	Escala: Original UNE A3 1:500	Data: Actualització Març de 2025	Títol del plànol: RENOVACIÓ XARXES CLAVEGUERAM. PLANTA GENERAL.	Nº: 07.10	Full: 4 de 5

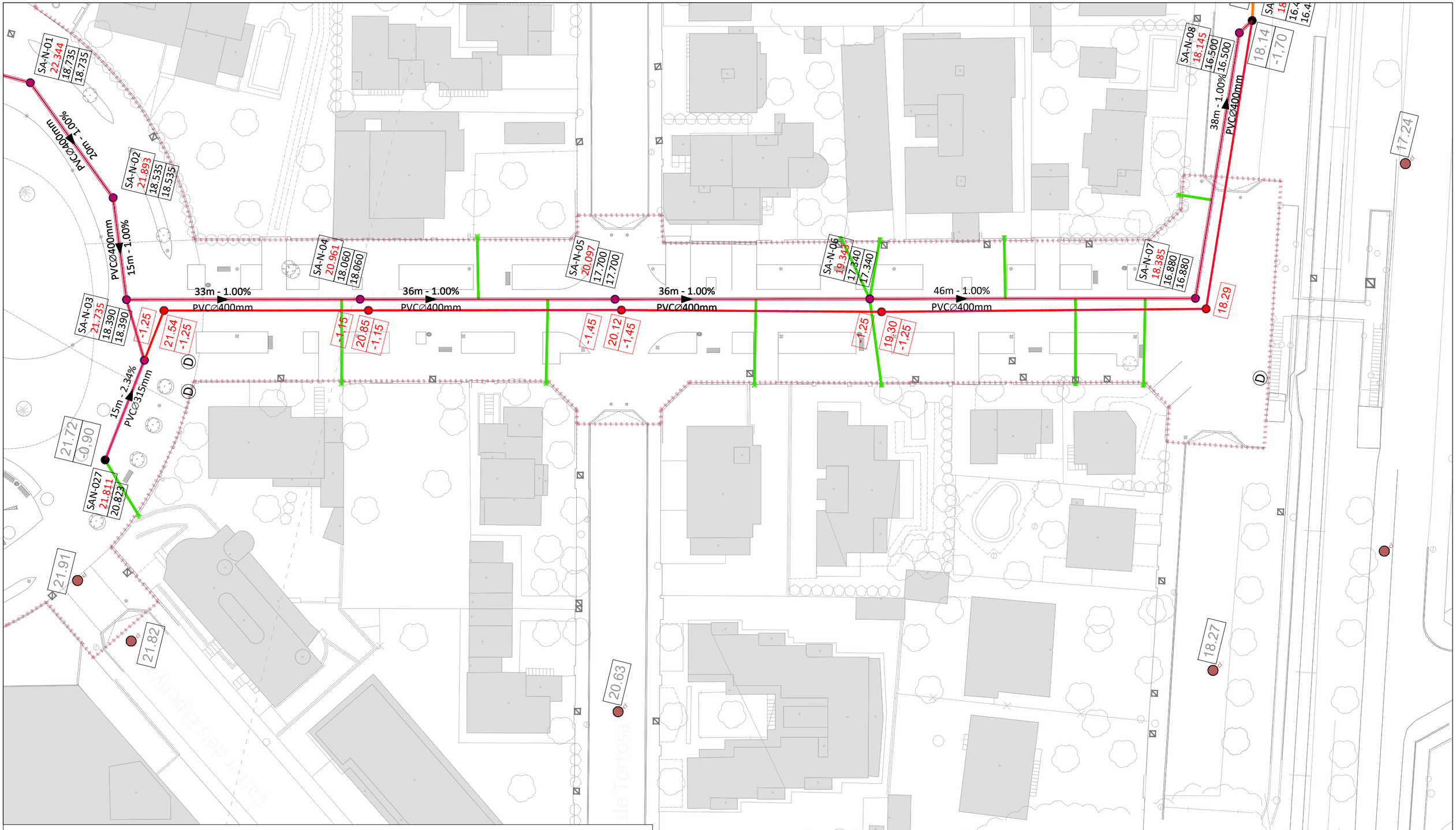

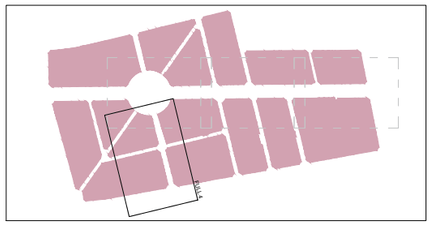

LLEGENDA

- Límit del projecte. Àmbit d'actuació general.
- Ø400 — Col·lector d'aigües residuals existent a mantindre i connectar (diàmetre en mm i sentit de les aigües).
- Pou indeterminat o no afectat (A = Cota rasant tapa, B = Profunditat total pou).
- Ø400 — Col·lector d'aigües residuals existent a anul·lar (diàmetre en mm i sentit de les aigües).
- Pou residuals a modificar Ø 100 cm (A = Cota rasant tapa, B = Cota làmina d'aigua).
- Nou pou residuals Ø 100 cm (A = Cota rasant tapa, B = Cota làmina d'aigua).
- PVCØ315 — Col·lector d'aigües residuals a sustituir PVC-U Ø 315mm (diàmetre en mm i sentit de les aigües).
- PVCØ400 — Col·lector d'aigües residuals a sustituir PVC-U Ø 400mm (diàmetre en mm i sentit de les aigües).
- PVCØ630 — Col·lector d'aigües residuals a sustituir PVC-U Ø 630mm (diàmetre en mm i sentit de les aigües).
- PVCØ315 — Col·lector d'aigües residuals nou PVC-U Ø 315mm (diàmetre en mm i sentit de les aigües).
- Pericó de registre 40x40x45 cm aigües residuals.
- Escomesa a parcel·la aigües residuals PEØ200mm.
- A = Cota rasant tapa existent, B = Profunditat total pou existent.
- Pericó registre existent indeterminat.

Promotor: ALUNTAMENT DEL MONTROIG DEL CAMP — Carretera de Coldejou, s/n 43300 Mont-roig del Camp (Tarragona); Carrer de Sòria, 14 43892 Miami Platja (Tarragona)	**PROJECTE EXECUTIU** DE LES OBRES DE RENOVACIÓ DELS PAVIMENTS I SERVEIS DE L'AV. BARCELONA, FASE III, TRAM COMPRÈS ENTRE LA PL. TARRAGONA I L'AV. MARIA CRISTINA DE MIAMI PLATJA (TARRAGONA)	Equip redactor: GRUPO DAYHE DEVELOPMENT & INVESTMENT — c/ En Sanç, nº3-1 46001 València www.grupodayhe.es	Per l'equip redactor: José Fco. Bedmar del Peral ETOP. Col. 18.442; Belén Orts Forte ECCP. Col. 36.597	Escala: Original UNE A3 1:500	Data: Actualització Març de 2025		Títol del plànol: RENOVACIÓ XARXES CLAVEGUERAM. PLANTA GENERAL.	Nº: 07.10	Full: 5 de 5

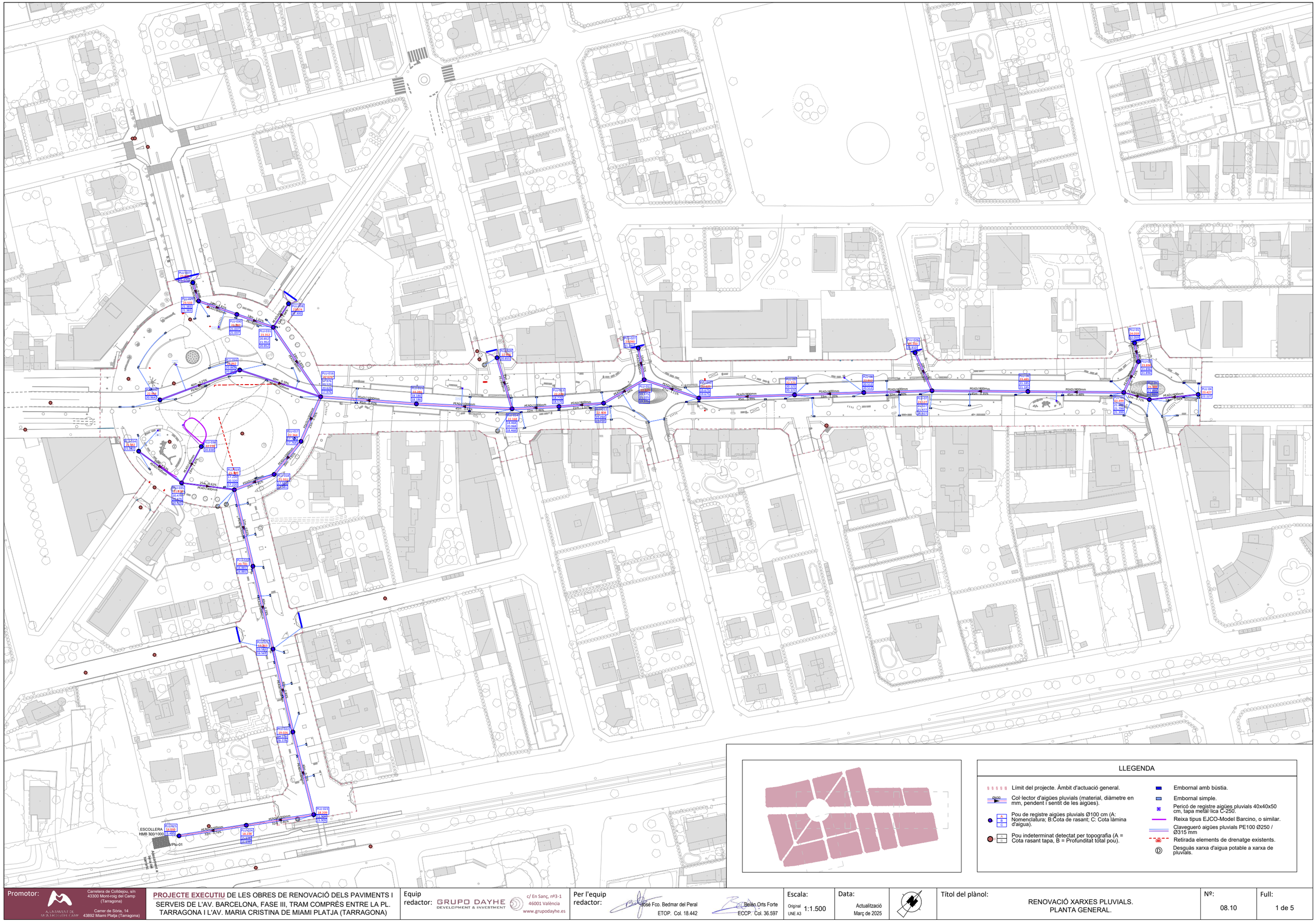
PLU-027
PLU-028
PLU-029
PLU-030
PLU-031
PLU-032
PLU-033
PLU-034
PLU-035
PLU-036
PLU-037
PLU-038
PLU-039
PLU-040
PLU-041
PLU-042
PLU-043
PLU-044
PLU-045
PLU-046
PLU-047
PLU-048
PLU-049
PLU-050
PLU-051
PLU-052
PLU-053
PLU-054
PLU-055
PLU-056
PLU-057
PLU-058
PLU-059
PLU-060
PLU-061
PLU-062
PLU-063
PLU-064
PLU-065
PLU-066
PLU-067

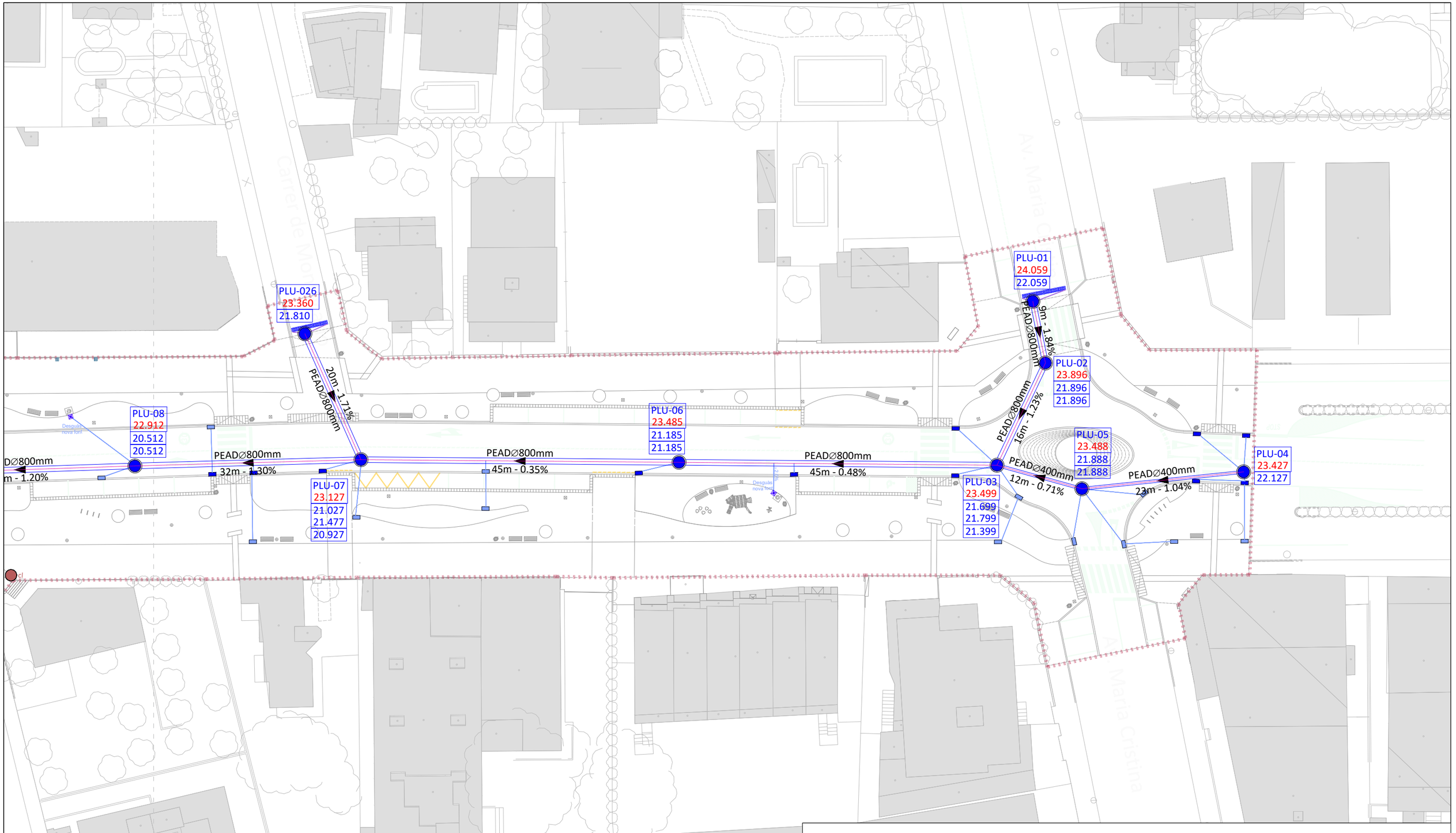

Promotor: Carretera de Collbejou, s/n 43300 Mont-roig del Camp (Tarragona) / Carrer de Sòria, 14 43892 Miami Platja (Tarragona)	**PROJECTE EXECUTIU** DE LES OBRES DE RENOVACIÓ DELS PAVIMENTS I SERVEIS DE L'AV. BARCELONA, FASE III, TRAM COMPRÈS ENTRE LA PL. TARRAGONA I L'AV. MARIA CRISTINA DE MIAMI PLATJA (TARRAGONA)	Equip redactor: GRUPO DAYHE DEVELOPMENT & INVESTMENT c/ En Sanç, nº3-1 46001 València www.grupodayhe.es	Per l'equip redactor: José Fco. Bedmar del Peral ETOP. Col. 18.442 / Belén Orts Forte ECCP. Col. 36.597	Escala: Original UNE A3 1:500	Data: Actualització Març de 2025		Títol del plànol: RENOVACIÓ XARXES PLUVIALS. PLANTA GENERAL.	Nº: 08.10	Full: 2 de 5

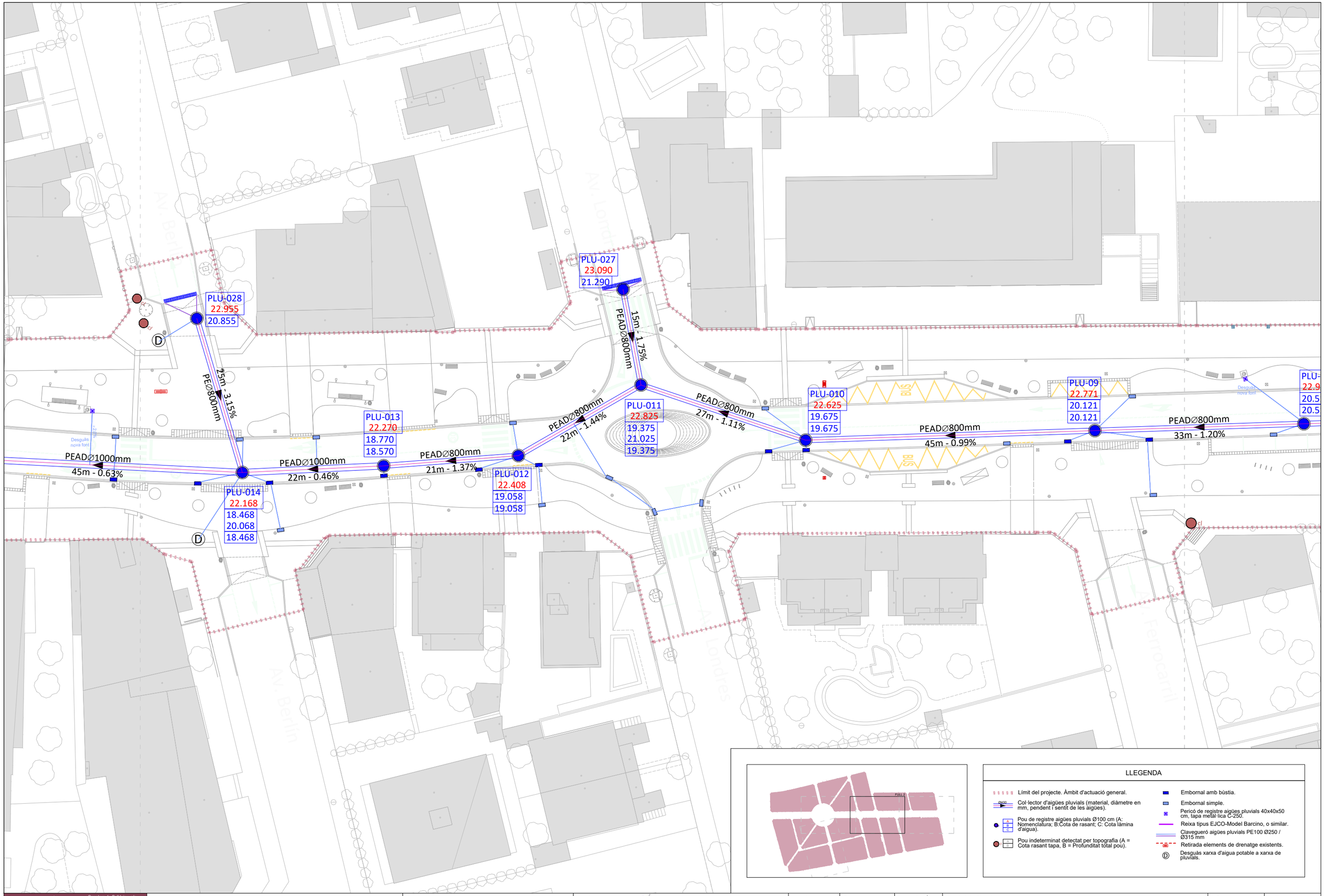

Promotor: Carretera de Colldejou, s/n 43300 Mont-roig del Camp (Tarragona) Carrer de Sòria, 14 43892 Miami Platja (Tarragona)	PROJECTE EXECUTIU DE LES OBRES DE RENOVACIÓ DELS PAVIMENTS I SERVEIS DE L'AV. BARCELONA, FASE III, TRAM COMPRÈS ENTRE LA PL. TARRAGONA I L'AV. MARIA CRISTINA DE MIAMI PLATJA (TARRAGONA)	Equip redactor: GRUPO DAYHE DEVELOPMENT & INVESTMENT c/ En Sanç, nº3-1 46001 València www.grupodayhe.es	Per l'equip redactor: José Fco. Bedmar del Peral ETOP. Col. 18.442 Belén Orts Forte ECCP. Col. 36.597	Escala: Original UNE A3 1:500	Data: Actualització Març de 2025		Títol del plànol: RENOVACIÓ XARXES PLUVIALS. PLANTA GENERAL.	Nº: 08.10	Full: 3 de 5

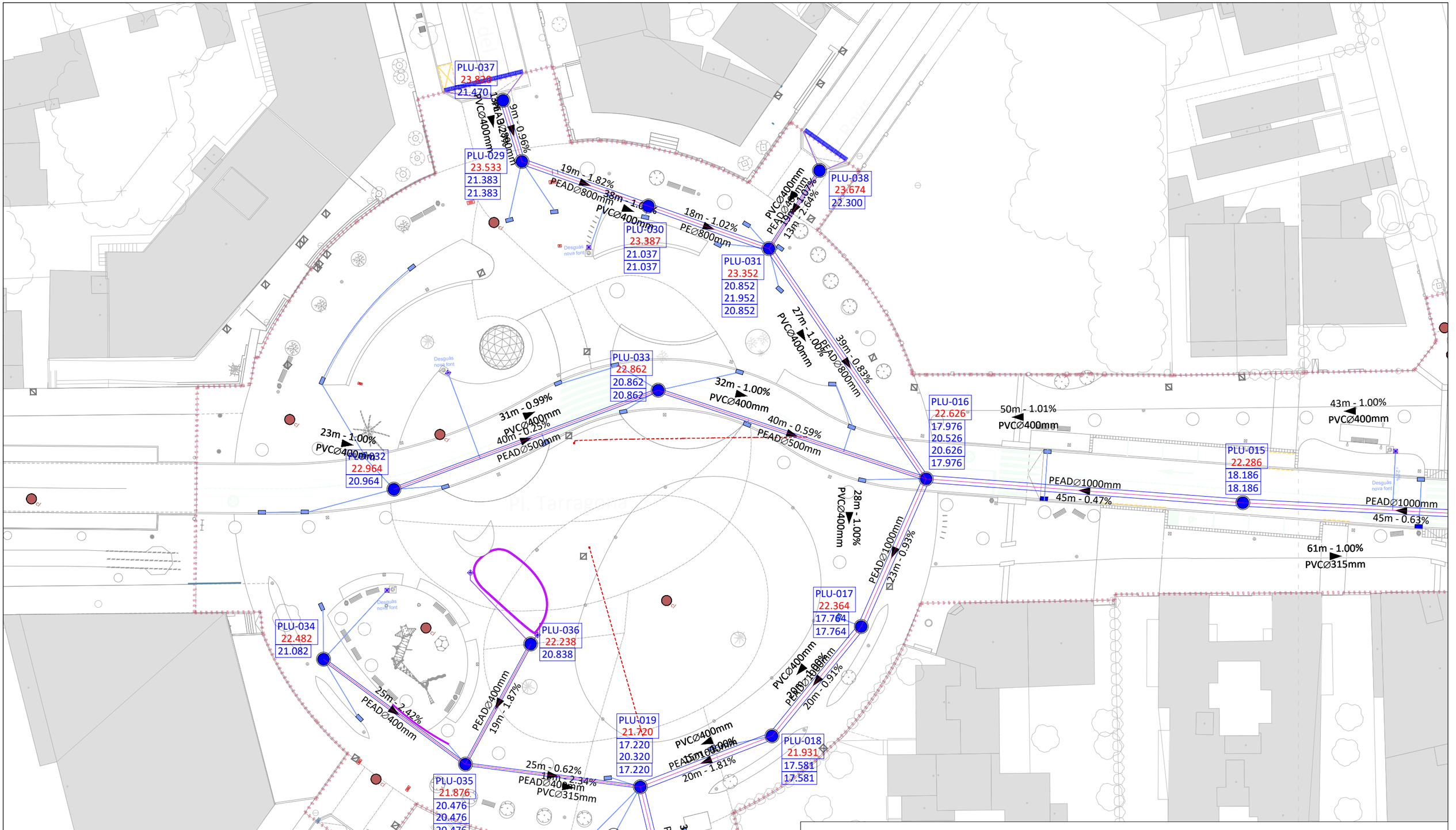

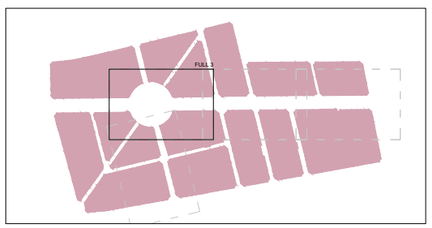

LLEGENDA

- Límit del projecte. Àmbit d'actuació general.
- Col·lector d'aigües pluvials (material, diàmetre en mm, pendent i sentit de les aigües).
- Pou de registre aigües pluvials Ø100 cm (A: Nomenclatura; B:Cota de rasant; C: Cota làmina d'aigua).
- Pou indeterminat detectat per topografia (A = Cota rasant tapa, B = Profunditat total pou).
- Embornal amb bústia.
- Embornal simple.
- Pericó de registre aigües pluvials 40x40x50 cm, tapa metàl·lica C-250.
- Reixa tipus EJCO-Model Barcino, o similar.
- Clavegueró aigües pluvials PE100 Ø250 / Ø315 mm
- Retirada elements de drenatge existents.
- Desguàs xarxa d'aigua potable a xarxa de pluvials.

Promotor: AJUNTAMENT DE MONTBRIÓ DEL CAMP — Carretera de Collbejou, s/n 43300 Montroig del Camp (Tarragona); Carrer de Sòria, 14 43892 Miami Platja (Tarragona)	**PROJECTE EXECUTIU** DE LES OBRES DE RENOVACIÓ DELS PAVIMENTS I SERVEIS DE L'AV. BARCELONA, FASE III, TRAM COMPRÈS ENTRE LA PL. TARRAGONA I L'AV. MARIA CRISTINA DE MIAMI PLATJA (TARRAGONA)	Equip redactor: GRUPO DAYHE DEVELOPMENT & INVESTMENT — c/ En Sanç, nº3-1 46001 València www.grupodayhe.es	Per l'equip redactor: Josè Fco. Bedmar del Peral ETOP. Col. 18.442; Belén Orts Forte ECCP. Col. 36.597	Escala: Original UNE A3 1:500	Data: Actualització Març de 2025		Títol del plànol: RENOVACIÓ XARXES PLUVIALS. PLANTA GENERAL.	Nº: 08.10	Full: 4 de 5

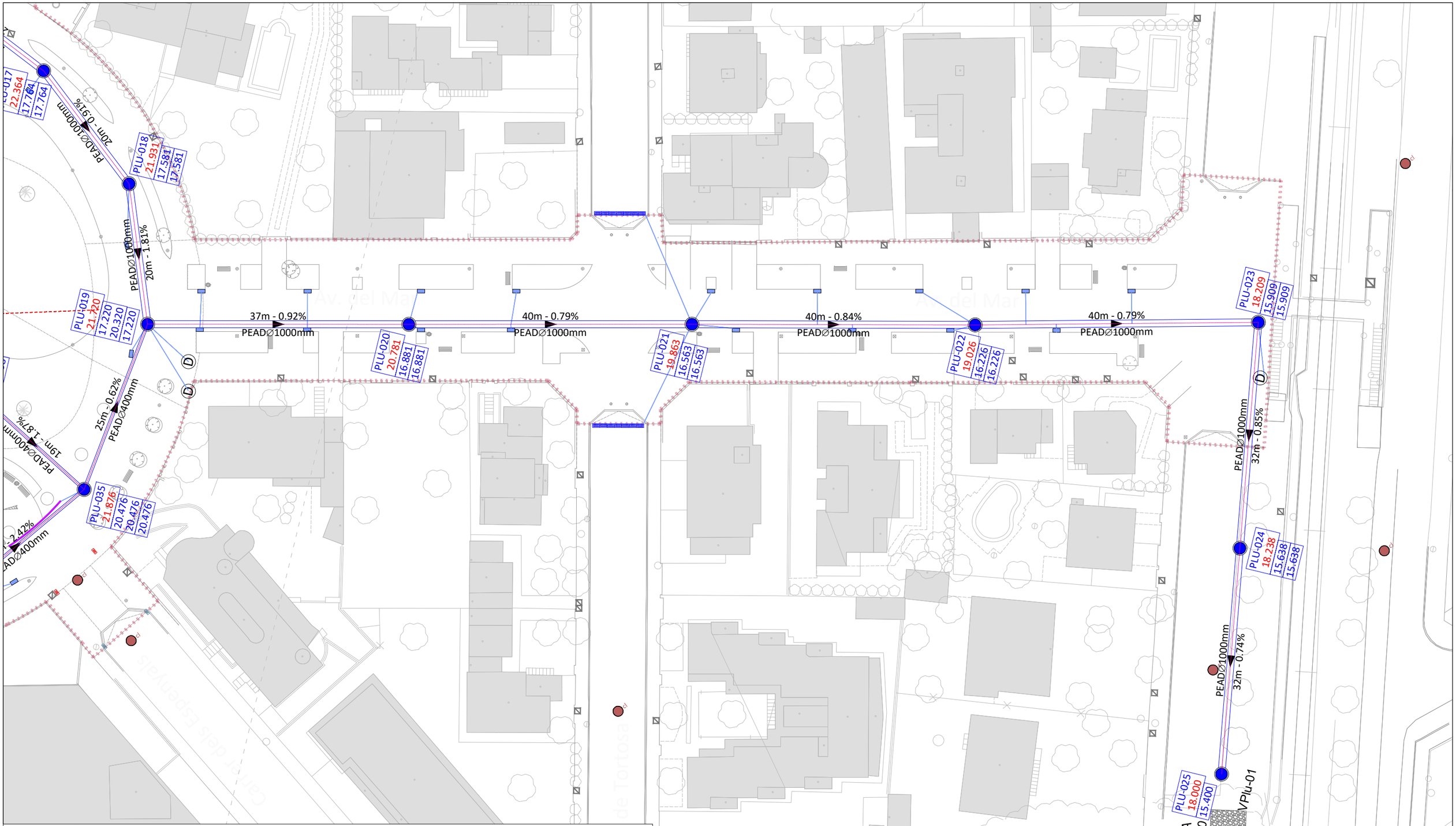

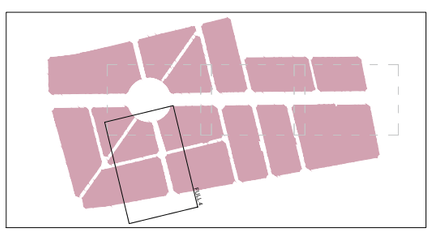

LLEGENDA

- Límit del projecte. Àmbit d'actuació general.
- Límit de l'àmbit de la fase d'execució IIIa.
- Límit de l'àmbit de la fase d'execució IIIb.
- Col·lector d'aigües pluvials (material, diàmetre en mm, pendent i sentit de les aigües).
- Pou de registre aigües pluvials (A: Nomenclatura; B:Cota de rasant; C: Cota làmina d'aigua).
- Pou indeterminat detectat per topografia (A = Cota rasant tapa, B = Profunditat total pou).
- Embornal amb bùstia.
- Embornal simple.
- Pericó de registre aigües pluvials 40x40x50 cm, tapa metal·lica C-250.
- Reixa tipus EJCO-Model Barcino, o similar.
- Clavegueró aigües pluvials PE100 Ø250 / Ø315 mm
- Retirada elements de drenatge existents.
- Desguàs xarxa d'aigua potable a xarxa de pluvials.

Promotor: Carretera de Colldejou, s/n 43300 Mont-roig del Camp (Tarragona) Carrer de Sòria, 14 43892 Miami Platja (Tarragona)	PROJECTE EXECUTIU DE LES OBRES DE RENOVACIÓ DELS PAVIMENTS I SERVEIS DE L'AV. BARCELONA, FASE III, TRAM COMPRÈS ENTRE LA PL. TARRAGONA I L'AV. MARIA CRISTINA DE MIAMI PLATJA (TARRAGONA)	Equip redactor: GRUPO DAYHE DEVELOPMENT & INVESTMENT c/ En Sanç, nº3-1 46001 València www.grupodayhe.es	Per l'equip redactor: José Fco. Bedmar del Peral ETOP. Col. 18.442 Belén Orts Forte ECCP. Col. 36.597	Escala: Original UNE A3 1:500	Data: Actualització Març de 2025		Títol del plànol: RENOVACIÓ XARXES PLUVIALS. PLANTA GENERAL.	Nº: 08.10	Full: 5 de 5

Clavegueram Av. Barcelona Munt

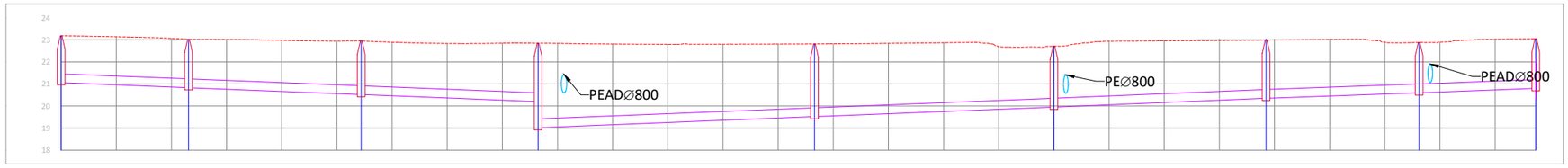

Registre	SAN-07	SAN-044	SAN-043	SAN-06	SAN-08	SAN-09	SAN-010	SAN-011	SA-N-09
Distàncies a Origen	0.000	23.094	54.414	86.476	136.601	180.004	218.476	246.217	267.360
Distàncies Parcials		23.094	31.321	32.061	50.126	43.403	38.472	27.741	21.143
Cotes rasant	23.18	23.03	22.95	22.85	22.81	22.71	22.99	22.88	23.05
Cotes de làmina d'aigua	21.060	20.830 20.830	20.520 20.520	20.200 19.015	19.520 19.520	19.952 19.952	20.350 20.350	20.600 20.600	20.800
Recob.	1.715	1.789 1.789	2.024 2.024	2.239 3.424	2.885 2.885	2.348 2.348	2.226 2.226	1.874 1.874	2.269
Pendent	1.00%	0.99%	1.00%	-1.01%	-1.00%	-1.03%	-0.90%	-0.95%	
Canonada	PVCØ400	PVCØ400	PVCØ400	PVCØ400	PVCØ400	PVCØ400	PVCØ400	PVCØ400	

Nou tram - Av. Barcelona

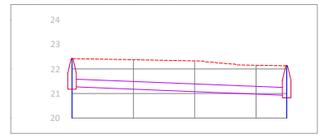

Registre	SAN-045	SAN-02
Distàncies a Origen	0.000	35.000
Distàncies Parcials		35.000
Cotes rasant	22.42	22.13
Cotes de làmina d'aigua	21.277	20.927
Recob.	0.825	0.885
Pendent	1.00%	
Canonada	PVCØ315	

Clavegueram Av. Barcelona Nord

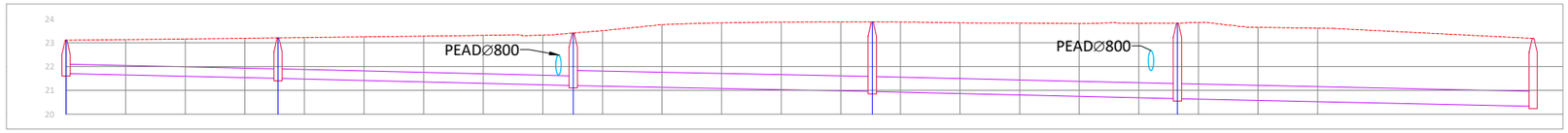

Registre	SAN-012	SAN-013	SAN-014	SAN-015	SAN-016	SAN-036
Distàncies a Origen	0.000	35.574	85.106	135.275	186.477	246.161
Distàncies Parcials		35.574	49.532	50.169	51.203	59.684
Cotes rasant	23.10	23.20	23.40	23.87	23.82	23.18
Cotes de làmina d'aigua	21.700	21.500 21.500	21.200 21.200	20.950 20.950	20.650 20.650	20.329
Recob.	0.994	1.292 1.292	1.792 1.551	2.269 2.269	2.520 2.101	-0.335
Pendent	0.56%	0.61%	0.50%	0.59%	0.54%	
Canonada	PVCØ400	PVCØ400	PVCØ630	PVCØ630	PVCØ630	

Promotor: Ajuntament de Mont-roig del Camp — Carretera de Coldejou, s/n 43300 Mont-roig del Camp (Tarragona); Carrer de Sòria, 14 43892 Miami Platja (Tarragona)

Equip redactor: GRUPO DAYHE DEVELOPMENT & INVESTMENT — c/ En Sanç, nº3-1 46001 València www.grupodayhe.es

Per l'equip redactor: José Fco. Bedmar del Peral ETOP. Col. 18.442; Belén Orts Forte ECCP. Col. 36.597

PROJECTE EXECUTIU DE LES OBRES DE RENOVACIÓ DELS PAVIMENTS I SERVEIS DE L'AV. BARCELONA, FASE III, TRAM COMPRÈS ENTRE LA PL. TARRAGONA I L'AV. MARIA CRISTINA DE MIAMI PLATJA (TARRAGONA)

Escala: Original H 1:1.000 / UNE A3 V 1:250

Data: Actualització Març de 2025

Títol del plànol: RENOVACIÓ XARXES CLAVEGUERAM. PERFILS LONGITUDINALS

Nº: 07.20

Full: 1 de 4

Clavegueram Nou Tram Av. Mar

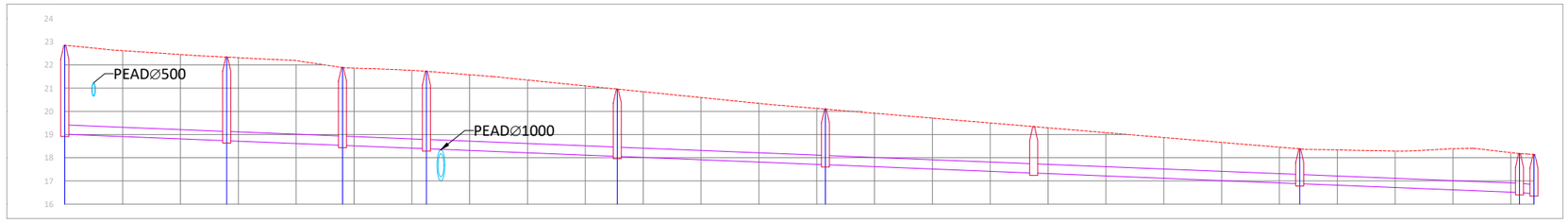

Registre	SAN-06	SA-N-01	SA-N-02	SA-N-03	SA-N-04	SA-N-05	SA-N-06	SA-N-07	SA-N-08	SAN-033
Distàncies a Origen	0.000	28.000	48.010	62.510	95.510	131.510		213.510	251.499	253.993
Distàncies Parcials		28.000	20.010	14.500	33.000	36.000		82.000	37.990	2.494
Cotes rasant	22.85	22.34	21.89	21.74	20.96	20.10	19.34	18.39	18.18	18.14
Cotes de làmina d'aigua	19.015	18.735 18.735	18.535 18.535	18.390 18.390	18.060 18.060	17.700 17.700	17.340 17.340	16.880 16.880	16.500 16.445	16.500
Recob.	3.424	3.200 3.200	2.949 2.949	2.936 2.936	2.492 2.492	1.988 1.988	1.594 1.594	1.096 1.096	-0.209 -0.209	-0.209
Pendent	1.00%	1.00%	1.00%	1.00%	1.00%	1.00%	1.00%	1.00%	2.21%	
Canonada	PVC∅400	PVC∅400	PVC∅400	PVC∅400	PVC∅400	PVC∅400	PVC∅400	PVC∅400	PVC∅400	

Clavegueram a anul·lar Av. del Mar

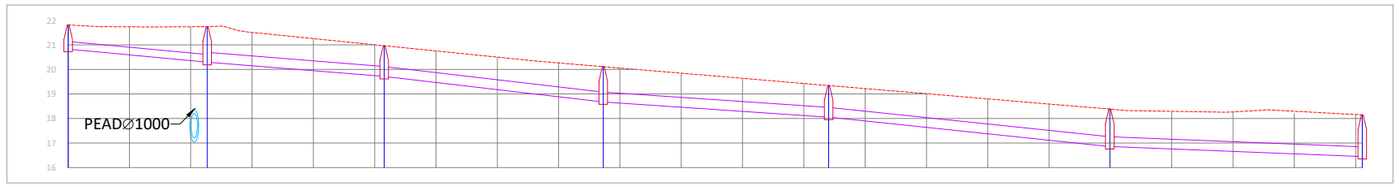

Registre	SAN-027	SAN-028	SAN-029	SAN-030	SAN-031	SAN-032	SAN-033
Distàncies a Origen	0.000	22.671	51.558	87.289	124.040	169.888	211.080
Distàncies Parcials		22.671	28.888	35.731	36.750	45.848	41.192
Cotes rasant	21.81	21.74	20.96	20.11	19.34	18.38	18.14
Cotes de làmina d'aigua	20.823	20.293 20.293	19.714 19.714	18.672 18.672	18.052 18.052	16.855 16.855	16.445
Recob.	0.666	1.124 1.037	0.840 0.840	1.027 1.027	0.879 0.879	1.120 1.027	1.291
Pendent		2.34%	2.00%	2.92%	1.69%	2.61%	1.00%
Canonada		PVC∅315	PVC∅400	PVC∅400	PVC∅400	PVC∅400	PVC∅400

Clavegueram Pl. Tarragona Munt

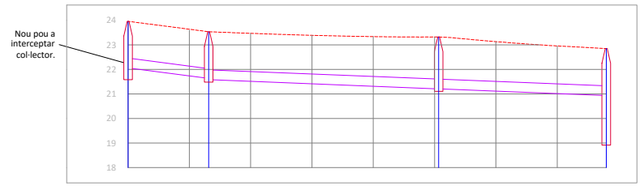

Registre	SAN-03	SAN-04	SAN-05	SAN-06
Distàncies a Origen	0.000	13.152	50.660	77.998
Distàncies Parcials		13.152	37.508	27.338
Cotes rasant	23.96	23.53	23.32	22.85
Cotes de làmina d'aigua	22.060	21.630 21.580	21.205 21.205	20.931
Recob.	1.489	1.444 1.545	1.706 1.706	1.508
Pendent		3.27%	1.00%	1.00%
Canonada		PVC∅400	PVC∅400	PVC∅400

Clavegueram C. Reus

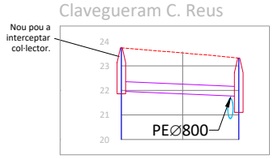

Registre	SAN-041	SAN-05
Distàncies a Origen	0.000	19.141
Distàncies Parcials		19.141
Cotes rasant	23.74	23.32
Cotes de làmina d'aigua	21.965	21.760
Recob.	1.361	1.142
Pendent	1.07%	
Canonada	PVC∅400	

Clavegueram Av. Berlin Munt

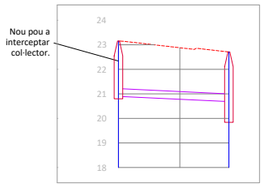

Registre	SAN-039	SAN-09
Distàncies a Origen	0.000	18.000
Distàncies Parcials		18.000
Cotes rasant	23.15	22.71
Cotes de làmina d'aigua	20.900	20.685
Recob.	1.932	1.925
Pendent	1.19%	
Canonada	PVC∅315	

Clavegueram Av. Londres Munt

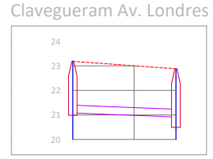

Registre	SAN-026	SAN-011
Distàncies a Origen	0.000	16.826
Distàncies Parcials		16.826
Cotes rasant	23.18	22.88
Cotes de làmina d'aigua	21.084	20.916
Recob.	1.779	1.645
Pendent	1.00%	
Canonada	PVC∅315	

Clavegueram Av. Londres Mar

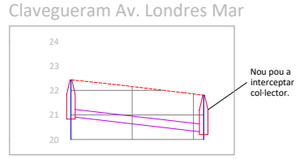

Registre	SAN-025	SAN-042
Distàncies a Origen	0.000	21.666
Distàncies Parcials		21.666
Cotes rasant	22.43	21.80
Cotes de làmina d'aigua	20.930	20.300
Recob.	1.180	1.181
Pendent	2.91%	
Canonada	PVC∅315	

Clavegueram Av. Mª Cristina Mar

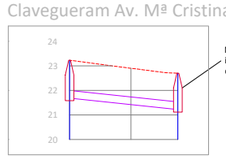

Registre	SAN-018	SAN-019
Distàncies a Origen	0.000	17.656
Distàncies Parcials		17.656
Cotes rasant	23.23	22.70
Cotes de làmina d'aigua	21.685	21.219
Recob.	1.058	1.159
Pendent	2.64%	
Canonada	PVC∅315	

Clavegueram C. Montecarlo

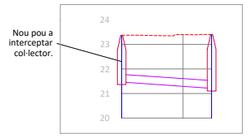

Registre	SAN-037	SAN-014
Distàncies a Origen	0.000	14.686
Distàncies Parcials		14.686
Cotes rasant	23.37	23.40
Cotes de làmina d'aigua	21.466	21.213
Recob.	1.585	1.867
Pendent	1.72%	
Canonada	PVC∅315	

Clavegueram Av. Mª Crist. Munt.

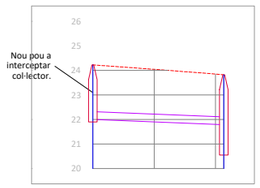

Registre	SAN-035	SAN-016
Distàncies a Origen	0.000	21.353
Distàncies Parcials		21.353
Cotes rasant	24.22	23.82
Cotes de làmina d'aigua	22.000	21.787
Recob.	1.899	1.711
Pendent	1.00%	
Canonada	PVC∅315	

Clavegueram Av. Barcelona Mar - Av. Berlin

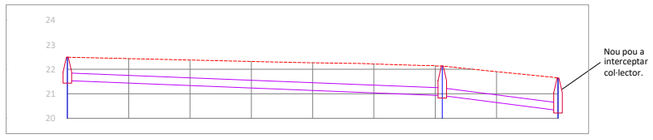

Registre	SAN-01	SAN-02	SAN-040
Distàncies a Origen	0.000	61.148	80.019
Distàncies Parcials		61.148	18.871
Cotes rasant	22.49	22.13	21.64
Cotes de làmina d'aigua	21.537	20.927 20.927	20.321
Recob.	0.634	0.885 0.885	1.000
Pendent	1.00%	3.21%	
Canonada	PVC∅315	PVC∅315	

Clavegueram Av. Barcelona Mar - Av. Ferrocarril

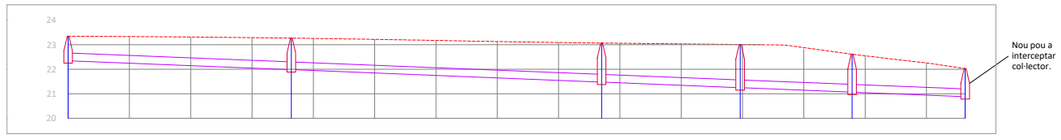

Registre	SAN-020	SAN-021	SAN-022	SAN-023	SAN-024	SAN-038
Distàncies a Origen	0.000	36.407	87.017	109.616	127.875	146.317
Distàncies Parcials		36.407	50.610	22.599	18.259	18.442
Cotes rasant	23.35	23.27	23.07	23.01	22.61	22.03
Cotes de làmina d'aigua	22.348	21.985 21.985	21.478 21.478	21.251 21.251	21.069 21.069	20.885
Recob.	0.678	0.964 0.964	1.270 1.270	1.436 1.436	1.222 1.381	0.819
Pendent	1.00%	1.00%	1.00%	1.00%	1.00%	
Canonada	PVC∅315	PVC∅315	PVC∅315	PVC∅315	PVC∅315	

Promotor: Ajuntament de Miami Platja (Tarragona) — Carretera de Colldejou, s/n 43300 Mont-roig del Camp (Tarragona); Carrer de Sòria, 14 43892 Miami Platja (Tarragona)

PROJECTE EXECUTIU DE LES OBRES DE RENOVACIÓ DELS PAVIMENTS I SERVEIS DE L'AV. BARCELONA, FASE III, TRAM COMPRÈS ENTRE LA PL. TARRAGONA I L'AV. MARIA CRISTINA DE MIAMI PLATJA (TARRAGONA)

Equip redactor: GRUPO DAYHE DEVELOPMENT & INVESTMENT — c/ En Sanç, nº3-1 46001 València www.grupodayhe.es

Per l'equip redactor: José Fco. Bedmar del Peral ETOP. Col. 18.442; Belén Orts Forte ECCP. Col. 36.597

Escala: Original H 1:1.000 UNE A3 V 1:250

Data: Actualització Març de 2025

Títol del plànol: RENOVACIÓ XARXES CLAVEGUERAM. PERFILS LONGITUDINALS

Nº: 07.20

Full: 4 de 4

RASA CLAVEGUERÒ Ø200/250 mm
Cotas en m

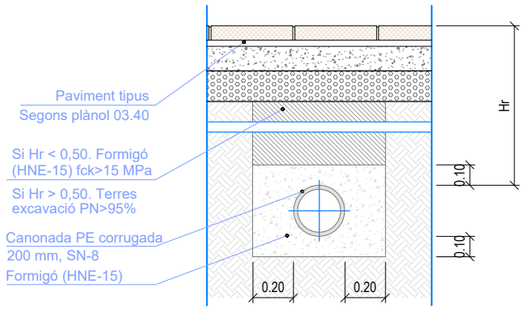

RASA RESIDUALS Ø315 mm
Cotas en m

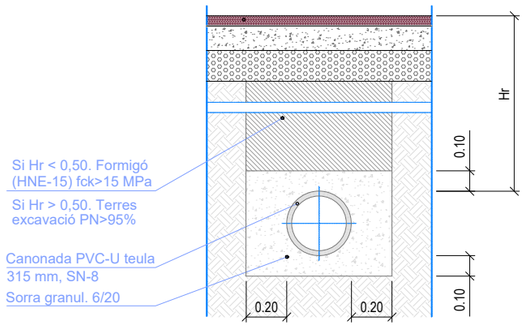

ESCOMESA DOMICILIÀRIA
Cotes en m

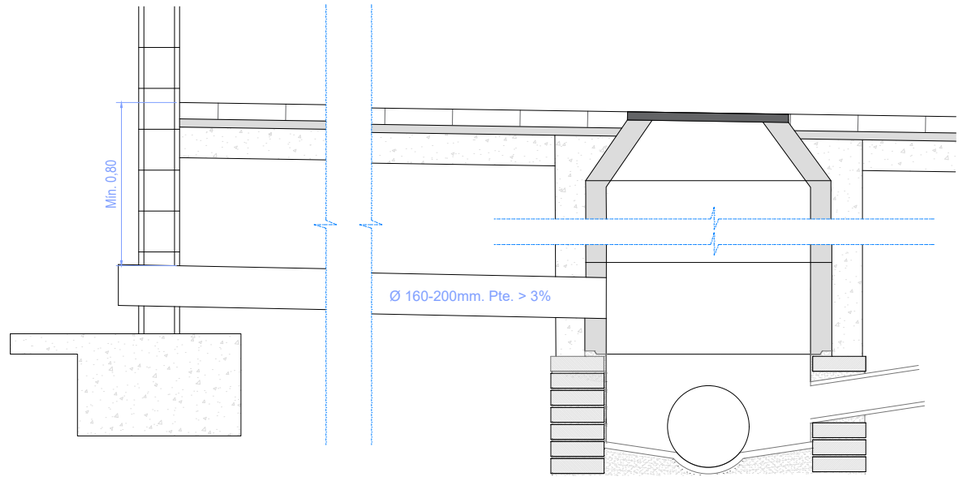

RASA RESIDUALS Ø 400 m
Cotas en m

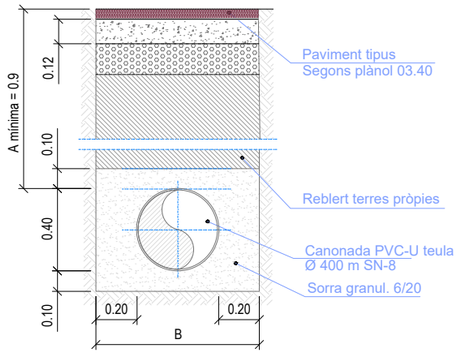

DETALL RASA Ø 630 mm
Cotes en m

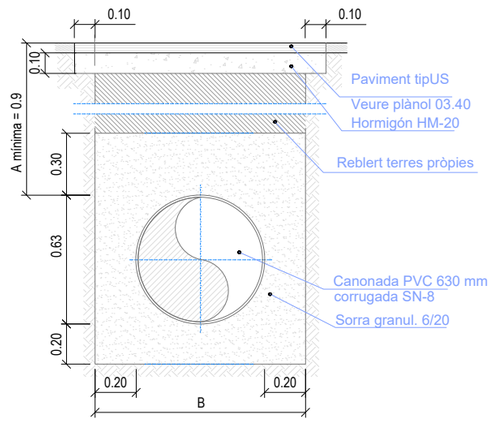

DETALL POU DE REGISTRE
Cotes en cm

SECCIÓ A-A'

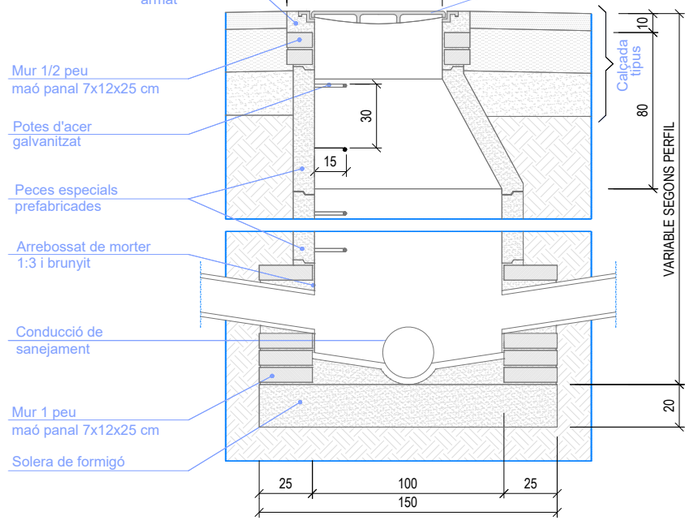

PLANTA SECCIONADA

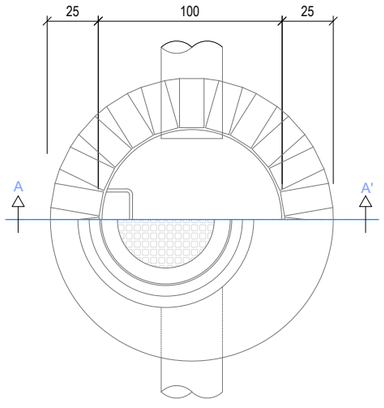

DETALL RASA Ø 500 mm
Cotes en m

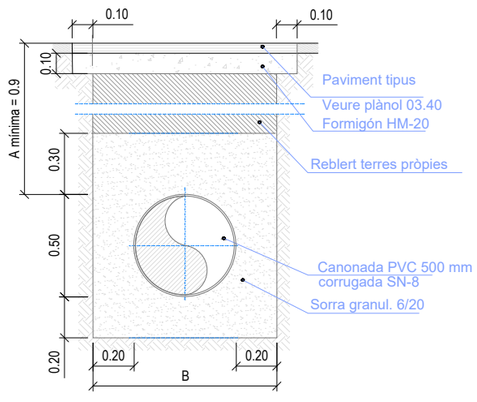

DETALL TAPA I MARC POU DE REGISTRE
Cotes en m

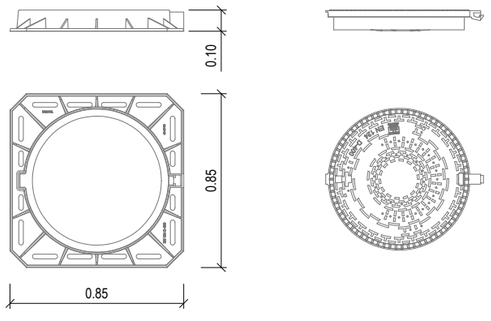

Promotor: Carretera de Colldejou, s/n 43300 Mont-roig del Camp (Tarragona) Carrer de Sòria, 14 43892 Miami Platja (Tarragona)	**PROJECTE EXECUTIU** DE LES OBRES DE RENOVACIÓ DELS PAVIMENTS I SERVEIS DE L'AV. BARCELONA, FASE III, TRAM COMPRÈS ENTRE LA PL. TARRAGONA I L'AV. MARIA CRISTINA DE MIAMI PLATJA (TARRAGONA)	Equip redactor: GRUPO DAYHE DEVELOPMENT & INVESTMENT c/ En Sanç, nº3-1 46001 València www.grupodayhe.es	Per l'equip redactor: José Fco. Bedmar del Peral ETOP. Col. 18.442 Belén Orts Forte ECCP. Col. 36.597	Escala: Original UNE A3 1:30	Data: Actualització Març de 2025	Títol del plànol: RENOVACIÓ XARXA CLAVEGUERAM. DETALLS	Nº: 07.30	Full: 1 de 1

Pluvials Av. Barcelona

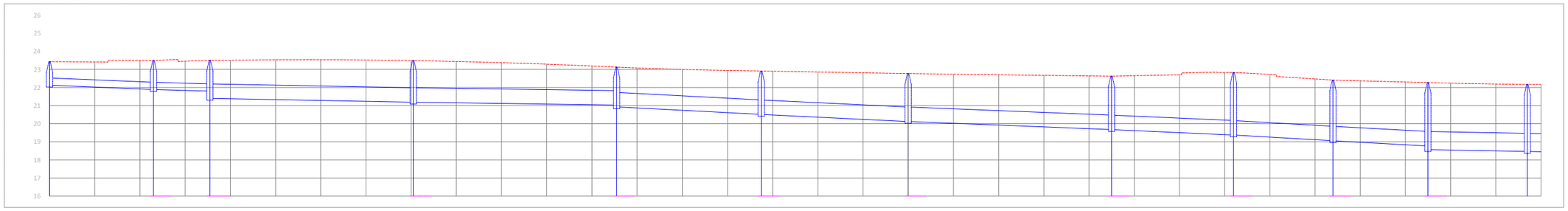

Registre	PLU-04	PLU-05	PLU-03	PLU-06	PLU-07	PLU-08	PLU-09	PLU-010	PLU-011	PLU-012	PLU-013	PLU-014	
Distàncies a Origen	0.000	23.000	35.463	80.463	125.463	157.463	189.963	234.963	261.963	283.963	304.963	326.967	
Distàncies Parcials		23.000	12.463	45.000	45.000	32.000	32.500	45.000	27.000	22.000	21.000	22.004	
Cotes rasant	23.43	23.49	23.50	23.48	23.13	22.91	22.77	22.62	22.82	22.41	22.27	22.17	
Cotes de làmina d'aigua	22.127	21.888 21.888	21.799 21.399	21.185 21.185	21.027 20.927	20.512 20.512	20.121 20.121	19.675 19.675	19.375 19.375	19.058 19.058	18.770 18.570	18.468 18.468	
Recob.	0.860	1.160 1.160	1.260 1.275	1.475 1.475	1.275 1.375	1.575 1.575	1.825 1.825	2.125 2.125	2.625 2.625	2.525 2.525	2.675 2.525	2.525 2.525	
Pendent		1.04%	0.71%	0.48%	0.35%	1.30%	1.20%	0.99%	1.11%	1.44%	1.37%	0.46%	0.63%
Canonada		PEADØ400	PEADØ400	PEADØ800	PEADØ800	PEADØ800	PEADØ800	PEADØ800	PEADØ800	PEADØ800	PEADØ800	PEADØ1000	PEADØ1000

Promotor: ALCANAR MARE NOSTRUM CAMP — Carretera de Colldejou, s/n 43300 Mont-roig del Camp (Tarragona) — Carrer de Sòria, 14 43892 Miami Platja (Tarragona)	**PROJECTE EXECUTIU** DE LES OBRES DE RENOVACIÓ DELS PAVIMENTS I SERVEIS DE L'AV. BARCELONA, FASE III, TRAM COMPRÈS ENTRE LA PL. TARRAGONA I L'AV. MARIA CRISTINA DE MIAMI PLATJA (TARRAGONA)	Equip redactor: GRUPO DAYHE DEVELOPMENT & INVESTMENT — c/ En Sanç, nº3-1 46001 València www.grupodayhe.es	Per l'equip redactor: José Fco. Bedmar del Peral ETOP. Col. 18.442 — Belén Orts Forte ECCP. Col. 36.597	Escala: Original H 1:1.000 UNE A3 V 1:250	Data: Actualització Març de 2025		Títol del plànol: XARXA D'AIGÜES PLUVIALS. PERFILS LONGITUDINALS.	Nº: 08.20	Full: 1 de 3

Pluvials Av. Barcelona

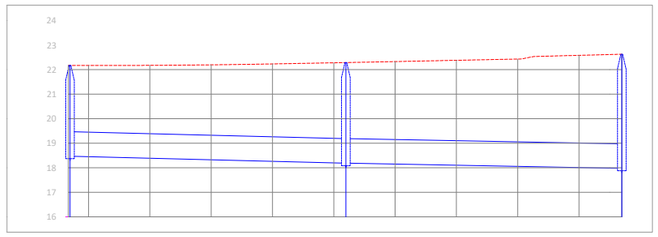

Registre	PLU-014	PLU-015	PLU-016
Distàncies a Origen	326.967	371.967	416.970
Distàncies Parcials		45.000	45.003
Cotes rasant	22.17	22.29	22.63
Cotes de làmina d'aigua	18.468	18.186 18.186	17.976
Recob.	2.525	2.925 2.925	3.475
Pendent	0.63%	0.47%	
Canonada	PEADØ1000	PEADØ1000	

Pluvials Pl. Tarragona Est

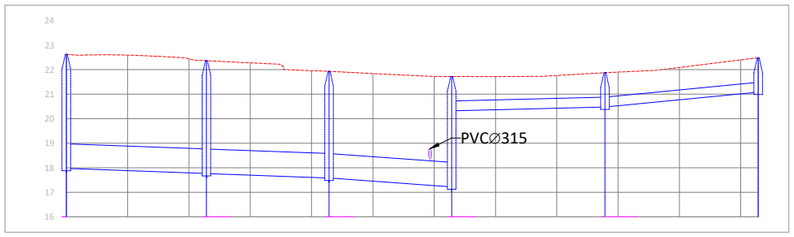

Registre	PLU-016	PLU-017	PLU-018	PLU-019	PLU-035	PLU-034
Distàncies a Origen	0.000	22.855	42.855	62.855	87.855	112.855
Distàncies Parcials		22.855	20.000	20.000	25.000	25.000
Cotes rasant	22.63	22.36	21.93	21.72	21.88	22.48
Cotes de làmina d'aigua	17.976	17.764 17.764	17.581 17.581	17.220 20.320	20.476 20.476	21.082
Recob.	3.475	3.425 3.425	3.175 3.175	3.325 0.960	0.960 0.960	0.960
Pendent	0.93%	0.91%	1.81%	0.62%	2.42%	
Canonada	PEADØ1000	PEADØ1000	PEADØ1000	PEADØ400	PEADØ400	

Pluvials Pl. Tarragona Oest

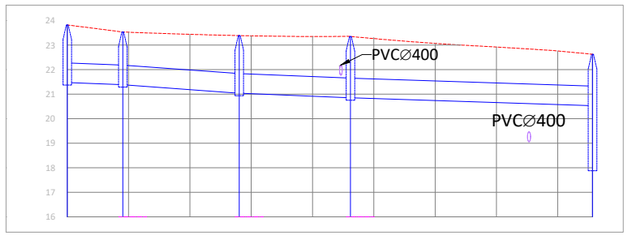

Registre	PLU-037	PLU-029	PLU-030	PLU-031	PLU-016
Distàncies a Origen	0.000	9.053	28.053	46.182	85.675
Distàncies Parcials		9.053	19.000	18.129	39.493
Cotes rasant	23.82	23.53	23.39	23.35	22.63
Cotes de làmina d'aigua	21.470 21.383	21.383	21.037 21.037	20.852 20.852	20.526
Recob.	1.525 1.247	1.325	1.525 1.525	1.675 1.675	1.275
Pendent	0.96%	1.82%	1.02%	0.83%	
Canonada	PEADØ800	PEADØ800	PEØ800	PEADØ800	

Promotor:	Carretera de Colldejou, s/n 43300 Mont-roig del Camp (Tarragona) Carrer de Sòria, 14 43892 Miami Platja (Tarragona)	**PROJECTE EXECUTIU** DE LES OBRES DE RENOVACIÓ DELS PAVIMENTS I SERVEIS DE L'AV. BARCELONA, FASE III, TRAM COMPRÈS ENTRE LA PL. TARRAGONA I L'AV. MARIA CRISTINA DE MIAMI PLATJA (TARRAGONA)	Equip redactor: GRUPO DAYHE DEVELOPMENT & INVESTMENT	c/ En Sanç, nº3-1 46001 València www.grupodayhe.es	Per l'equip redactor: José Fco. Bedmar del Peral ETOP. Col. 18.442 Belén Orts Forte ECCP. Col. 36.597	Escala: Original H 1:1.000 UNE A3 V 1:250	Data: Actualització Març de 2025	Títol del plànol: XARXA D'AIGÜES PLUVIALS. PERFILS LONGITUDINALS.	Nº: 08.20	Full: 2 de 3

Pluvials Av. del Mar

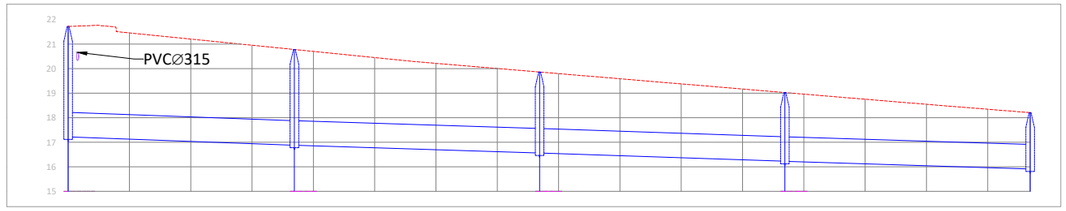

Registre	PLU-019	PLU-020	PLU-021	PLU-022	PLU-023
Distàncies a Origen	0.000	36.906	76.906	116.906	156.906
Distàncies Parcials		36.906	40.000	40.000	40.000
Cotes rasant	21.72	20.78	19.86	19.03	18.21
Cotes de làmina d'aigua	17.220	16.881 / 16.881	16.563 / 16.563	16.226 / 16.226	15.909
Recob.	3.325	2.725 / 2.725	2.125 / 2.125	1.625 / 1.625	1.125
Pendent	0.92%	0.79%	0.84%	0.79%	
Canonada	PEADØ1000	PEADØ1000	PEADØ1000	PEADØ1000	

Pluvials P. Mediterrani

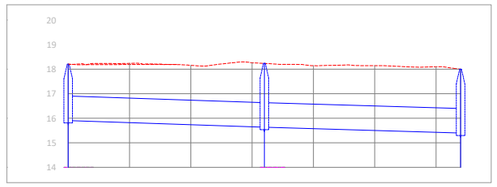

Registre	PLU-023	PLU-024	PLU-025
Distàncies a Origen	0.000	32.000	64.000
Distàncies Parcials		32.000	32.000
Cotes rasant	18.21	18.24	18.00
Cotes de làmina d'aigua	15.909	15.638 / 15.638	15.400
Recob.	1.113	1.425 / 1.425	1.425
Pendent	0.85%	0.74%	
Canonada	PEADØ1000	PEADØ1000	

Pluvials Pl. Tarragona Central

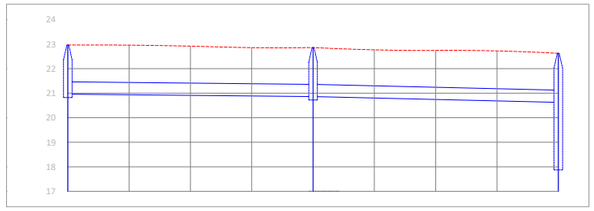

Registre	PLU-032	PLU-033	PLU-016
Distàncies a Origen	0.000	40.000	79.999
Distàncies Parcials		40.000	39.999
Cotes rasant	22.96	22.86	22.63
Cotes de làmina d'aigua	20.964	20.862 / 20.862	20.626
Recob.	1.460	1.460 / 1.460	1.460
Pendent	0.25%	0.59%	
Canonada	PEADØ500	PEADØ500	

Pluvials Pl. Tarragona Font

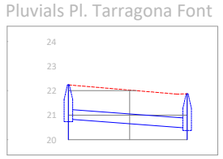

Registre	PLU-036	PLU-035
Distàncies a Origen	0.000	19.370
Distàncies Parcials		19.370
Cotes rasant	22.24	21.88
Cotes de làmina d'aigua	20.838	20.476
Recob.	0.960	0.960
Pendent	1.87%	
Canonada	PEADØ400	

Pluvials Av. Berlin

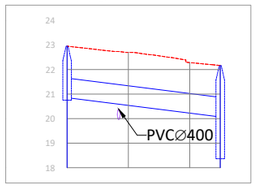

Registre	PLU-028	PLU-014
Distàncies a Origen	0.000	24.986
Distàncies Parcials		24.986
Cotes rasant	22.96	22.17
Cotes de làmina d'aigua	20.855	20.068
Recob.	1.275	1.275
Pendent	3.15%	
Canonada	PEØ800	

Pluvials C. Reus

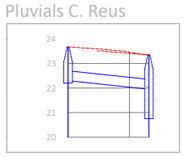

Registre	PLU-038	PLU-031
Distàncies a Origen	0.000	13.176
Distàncies Parcials		13.176
Cotes rasant	23.67	23.35
Cotes de làmina d'aigua	22.300	21.952
Recob.	0.934	0.946
Pendent	2.64%	
Canonada	PEADØ400	

Pluvials Av. Londres

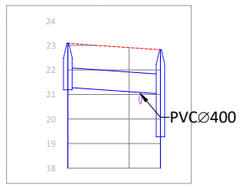

Registre	PLU-027	PLU-011
Distàncies a Origen	0.000	15.112
Distàncies Parcials		15.112
Cotes rasant	23.09	22.82
Cotes de làmina d'aigua	21.290	21.025
Recob.	0.975	0.975
Pendent	1.75%	
Canonada	PEADØ800	

Pluvials C. Montecarlo

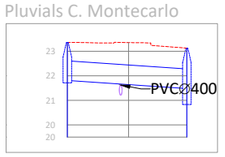

Registre	PLU-026	PLU-07
Distàncies a Origen	0.000	19.500
Distàncies Parcials		19.500
Cotes rasant	23.36	23.13
Cotes de làmina d'aigua	21.810	21.477
Recob.	0.725	0.825
Pendent	1.71%	
Canonada	PEADØ800	

Pluvials Av. Maria Cristina

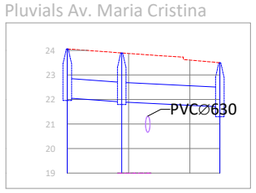

Registre	PLU-01	PLU-02	PLU-03
Distàncies a Origen	0.000	8.878	24.878
Distàncies Parcials		8.878	16.000
Cotes rasant	24.06	23.90	23.50
Cotes de làmina d'aigua	22.059	21.896 / 21.896	21.699
Recob.	1.175	1.175 / 1.175	0.975
Pendent	1.84%	1.23%	
Canonada	PEADØ800	PEADØ800	

Promotor: Ajuntament de Montferri Camp — Carretera de Colldejou, s/n 43300 Mont-roig del Camp (Tarragona) — Carrer de Sòria, 14 43892 Miami Platja (Tarragona)

Equip redactor: GRUPO DAYHE DEVELOPMENT & INVESTMENT — c/ En Sanç, nº3-1 46001 València www.grupodayhe.es

Per l'equip redactor: José Fco. Bedmar del Peral ETOP. Col. 18.442 — Belén Orts Forte ECCP. Col. 36.597

PROJECTE EXECUTIU DE LES OBRES DE RENOVACIÓ DELS PAVIMENTS I SERVEIS DE L'AV. BARCELONA, FASE III, TRAM COMPRÈS ENTRE LA PL. TARRAGONA I L'AV. MARIA CRISTINA DE MIAMI PLATJA (TARRAGONA)

Escala: Original H 1:1.000 UNE A3 V 1:250

Data: Actualització Març de 2025

Títol del plànol: XARXA D'AIGÜES PLUVIALS. PERFILS LONGITUDINALS.

Nº: 08.20

Full: 3 de 3

DETALL RASA Ø 250 mm

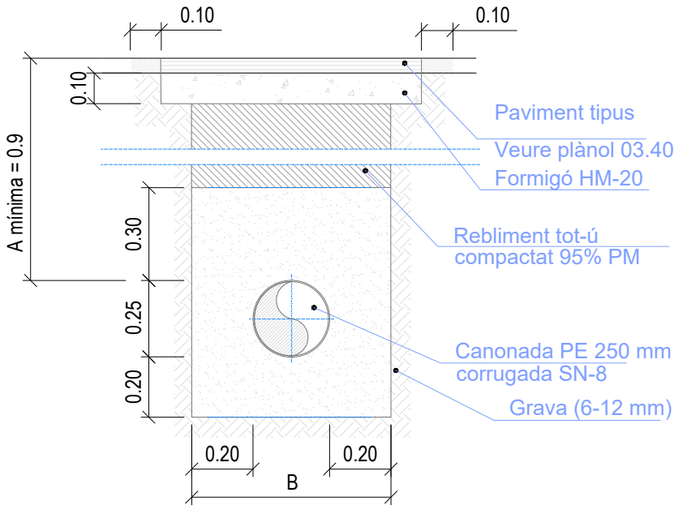

Cotes en m

DETALL RASA Ø 400 mm

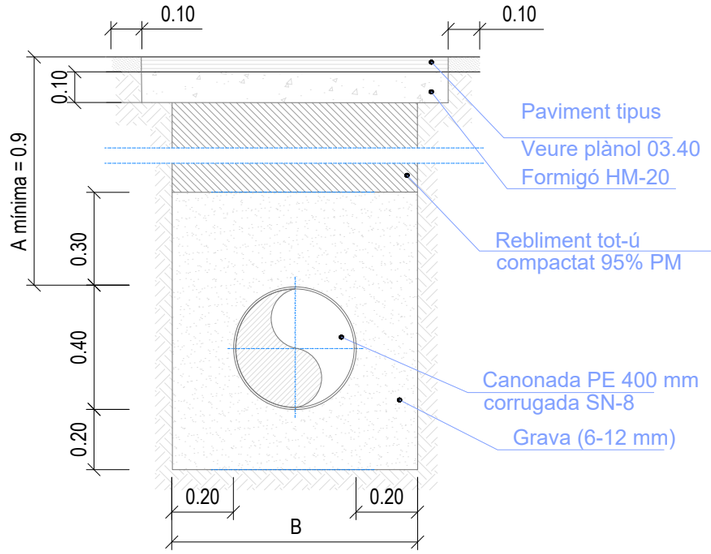

Cotes en m

DETALL RASA Ø 500 mm

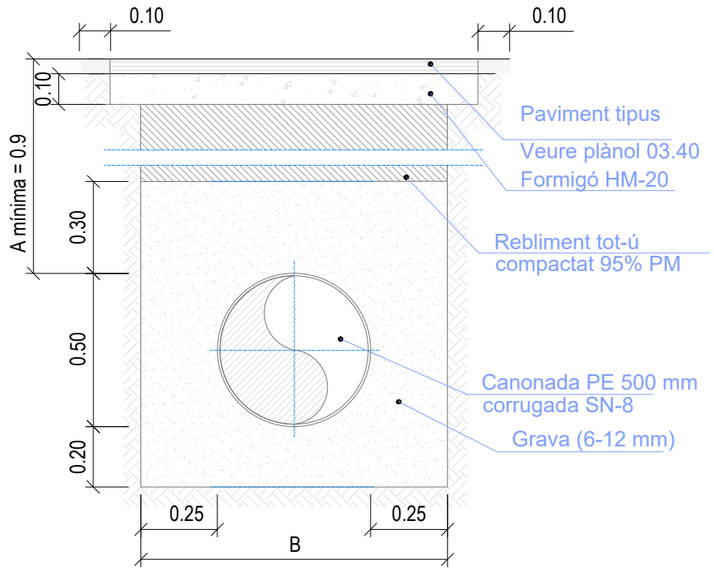

Cotes en m

DETALL RASA Ø 800 - 1000 mm

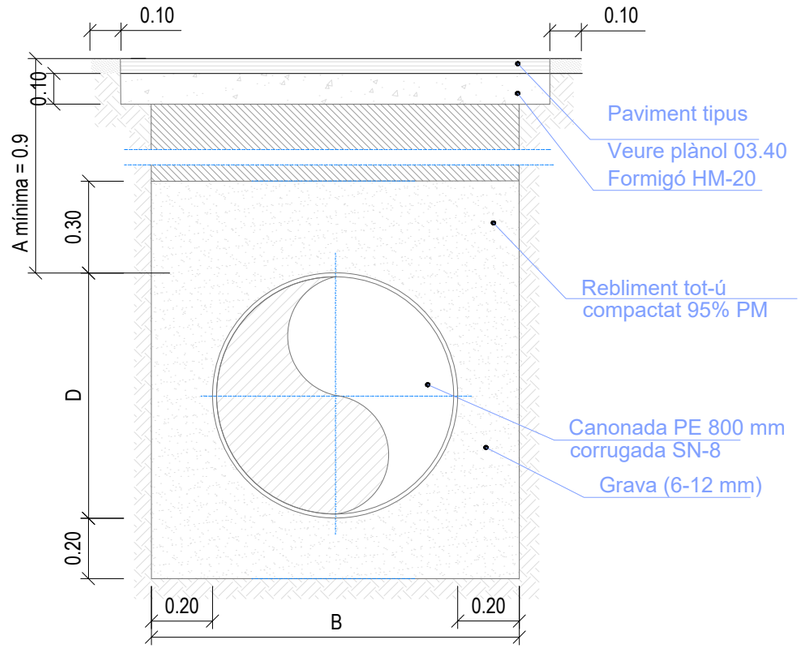

Cotes en m

Promotor: AJUNTAMENT DE MIAMI PLATJA (TARRAGONA) — Carretera de Coldejou, s/n 43300 Mont-roig del Camp (Tarragona); Carrer de Sòria, 14 43892 Miami Platja (Tarragona)

PROJECTE EXECUTIU DE LES OBRES DE RENOVACIÓ DELS PAVIMENTS I SERVEIS DE L'AV. BARCELONA, FASE III, TRAM COMPRÈS ENTRE LA PL. TARRAGONA I L'AV. MARIA CRISTINA DE MIAMI PLATJA (TARRAGONA)

Equip redactor: GRUPO DAYHE DEVELOPMENT & INVESTMENT — c/ En Sanç, nº3-1 46001 València www.grupodayhe.es

Per l'equip redactor: José Fco. Bedmar del Peral ETOP. Col. 18.442; Belén Orts Forte ECCP. Col. 36.597

Escala: Original UNE A3 1:20

Data: Actualització Març de 2025

Títol del plànol: XARXA D´AIGÜES PLUVIALS. DETALLS

Nº: 08.30

Full: 1 de 2

DETALL POU DE REGISTRE

Cotes en cm

SECCIÓ A-A'

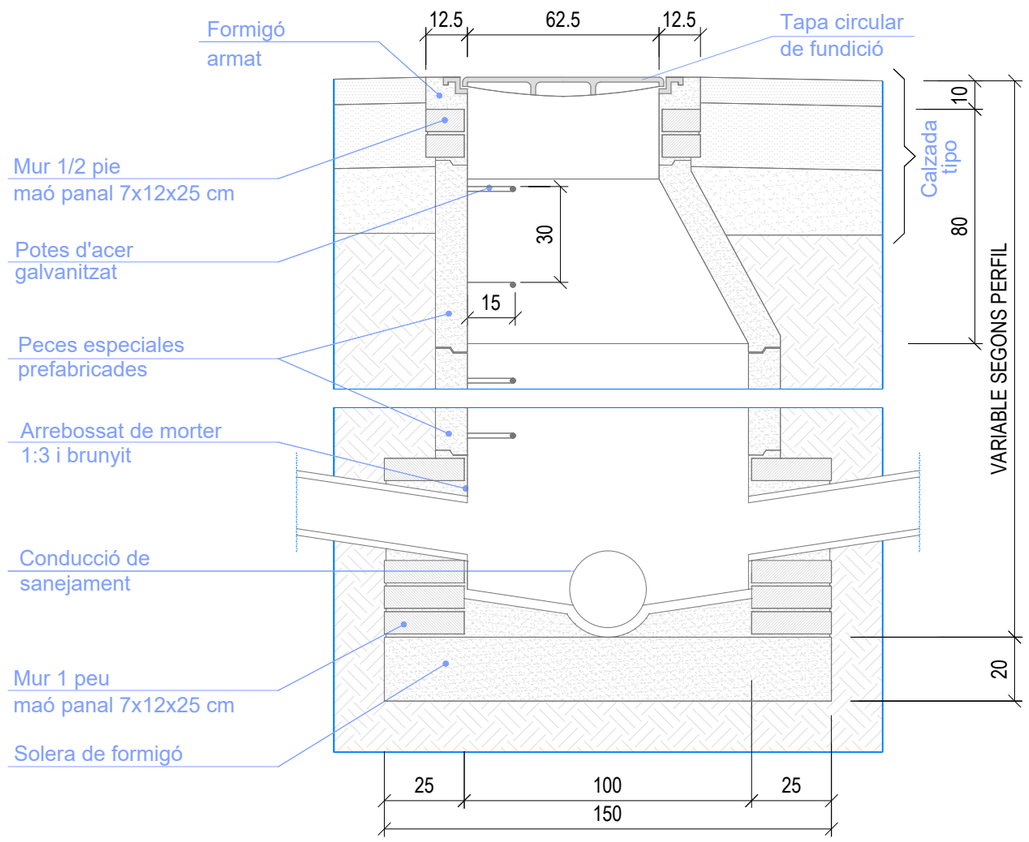

PLANTA SECCIONADA

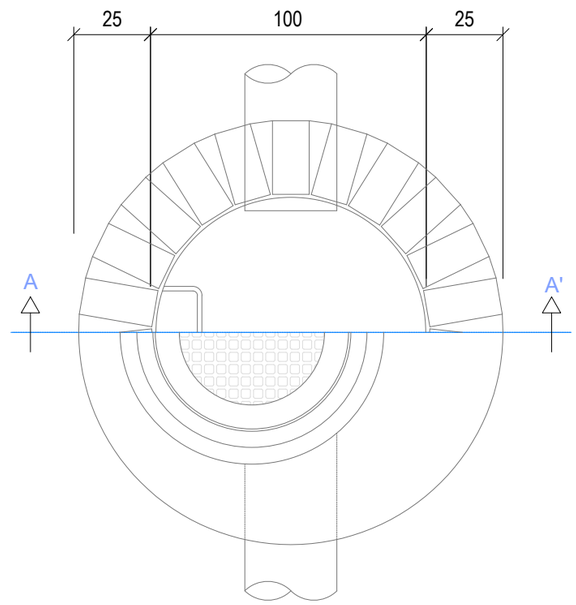

DETALL EMBORNAL

Cotes en cm

PLANTA

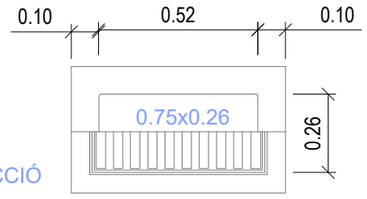

SECCIÓ

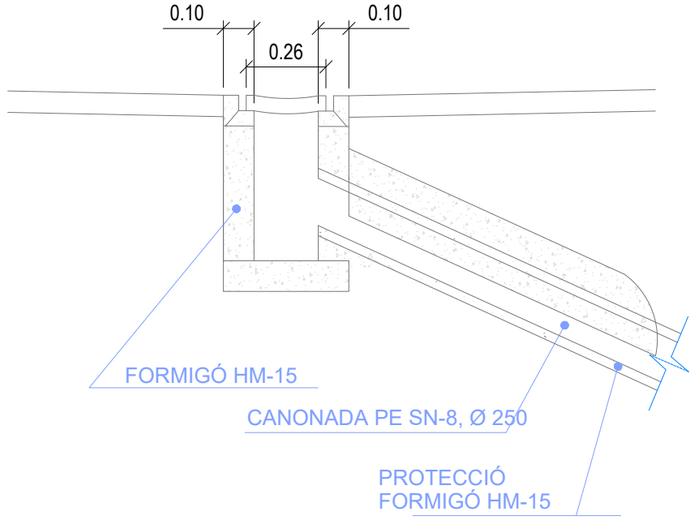

DETALL TAPA I MARC POU DE REGISTRE

Cotes en m

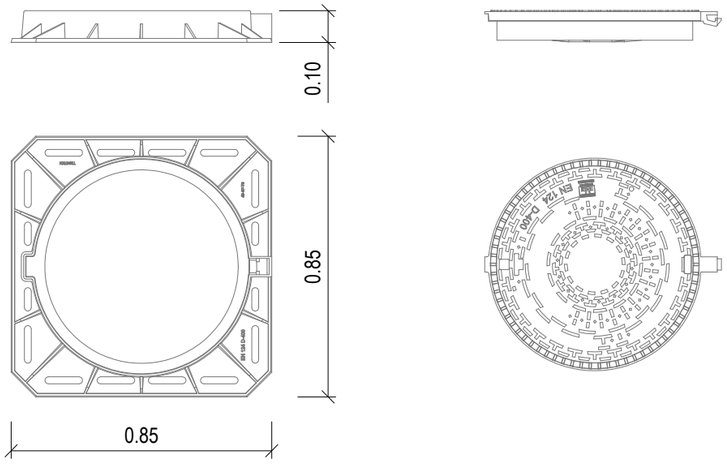

Promotor: Carretera de Colldejou, s/n 43300 Mont-roig del Camp (Tarragona) Carrer de Sòria, 14 43892 Miami Platja (Tarragona)	**PROJECTE EXECUTIU** DE LES OBRES DE RENOVACIÓ DELS PAVIMENTS I SERVEIS DE L'AV. BARCELONA, FASE III, TRAM COMPRÈS ENTRE LA PL. TARRAGONA I L'AV. MARIA CRISTINA DE MIAMI PLATJA (TARRAGONA)	Equip redactor: GRUPO DAYHE DEVELOPMENT & INVESTMENT c/ En Sanç, nº3-1 46001 València www.grupodayhe.es	Per l'equip redactor: José Fco. Bedmar del Peral ETOP. Col. 18.442 Belén Orts Forte ECCP. Col. 36.597	Escala: Original UNE A3 1:20	Data: Actualització Març de 2025		Títol del plànol: XARXA D´AIGÜES PLUVIALS. DETALLS	Nº: 08.30	Full: 2 de 2

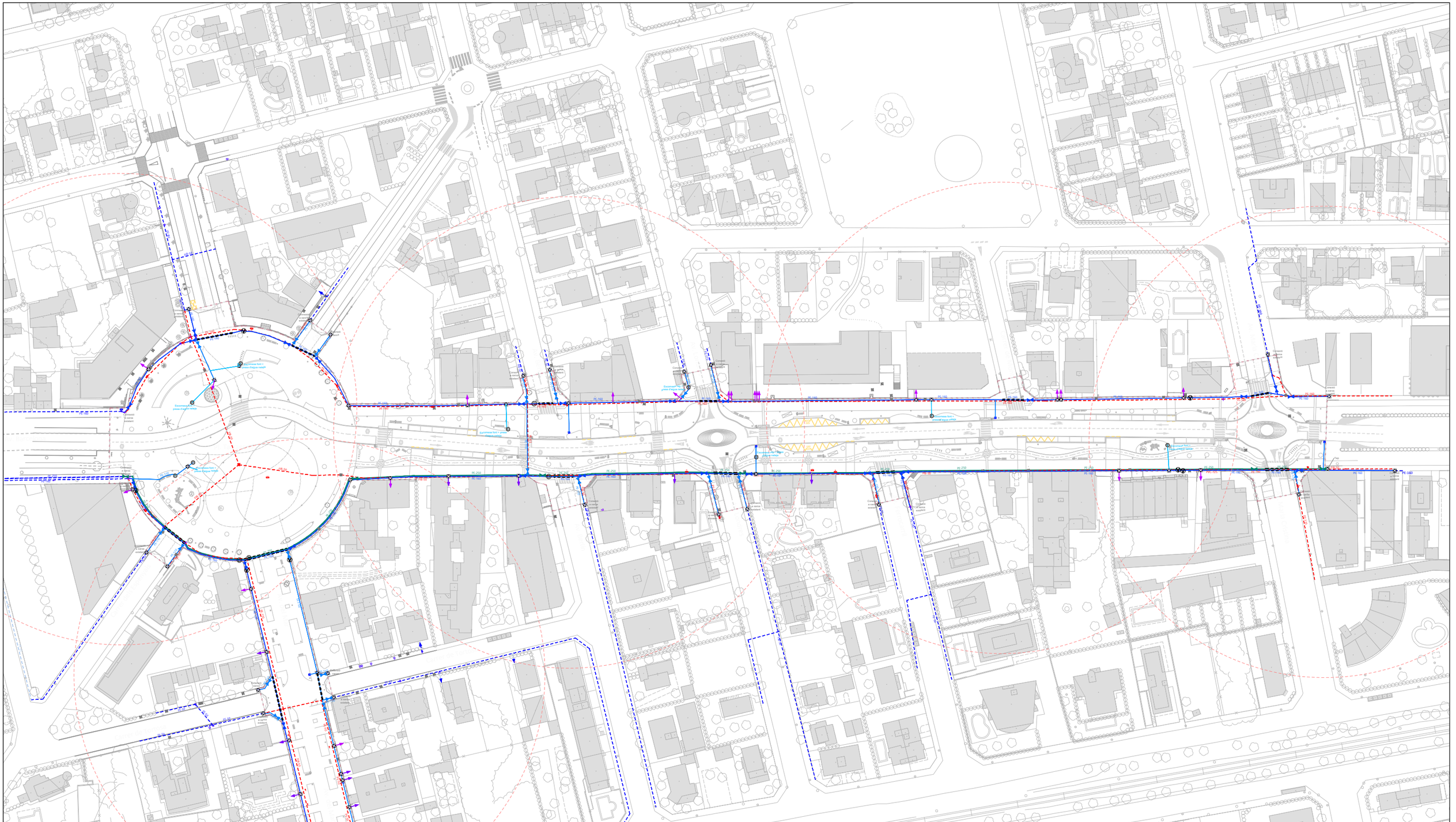

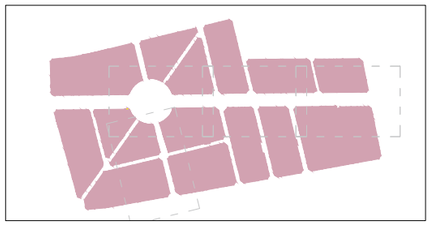

LLEGENDA

- Límit del projecte. Àmbit d'actuació general.
- Canalització existent a mantindre (material i diàmetre).
- Elements de control / hidrants existents a mantindre.
- Canalització existent a anul·lar (material i diàmetre).
- Elements de control / hidrants existents a anul·lar.
- Vàlvula ventosa.
- Desguàs amb vàlvula de comporta. A xarxa sanejament.
- Hidrants contra incendis superficie, columna seca.
- Cobertura hidrant d'incendis.
- Vàlvula de comporta, Belgicast, Ø s/tubería.
- Escomesa particular existent a adequar. DN50
- Escomesa particular existent a adequar. DN32
- Pericó de registre existent a adequar a nova rasant. 15x15 / 30x30 / 40x40 cm
- Pericó de registre 40x40 cm.
- Canalització PEAD, PE-100 16atm, Ø250mm.
- Canalització PEAD, PE-100 16atm, Ø160mm.
- Reposicions. Canalització PEAD, PE-100 16 atm, Ø110mm.
- Reposicions. Canalització PEAD, PE-100 16 atm, Ø63mm.
- Noves escomeses a fonts. PEAD, Ø50mm.
- Reforç de tuberia en encreuaments de calçada.
- Nova escomesa per a reg amb T per a presa d'aigua de neteja.
- Pericó de registre indeterminat (topografia).
- Nova escomesa per a font amb T per a presa d'aigua de neteja.

Promotor: ALUNTAMENT DE MONTROIG DEL CAMP — Carretera de Colldejou, s/n 43300 Mont-roig del Camp (Tarragona) — Carrer de Sòria, 14 43892 Miami Platja (Tarragona)	**PROJECTE EXECUTIU** DE LES OBRES DE RENOVACIÓ DELS PAVIMENTS I SERVEIS DE L'AV. BARCELONA, FASE III, TRAM COMPRÈS ENTRE LA PL. TARRAGONA I L'AV. MARIA CRISTINA DE MIAMI PLATJA (TARRAGONA)	Equip redactor: GRUPO DAYHE DEVELOPMENT & INVESTMENT — c/ En Sanç, nº3-1 46001 València www.grupodayhe.es	Per l'equip redactor: José Fco. Bedmar del Peral ETOP. Col. 18.442 — Belén Orts Forte ECCP. Col. 36.597	Escala: Original UNE A3 1:1.500	Data: Actualització Març de 2025		Títol del plànol: XARXA D' AIGUA POTABLE. PLANTA GENERAL.	Nº: 09.10	Full: 1 de 5

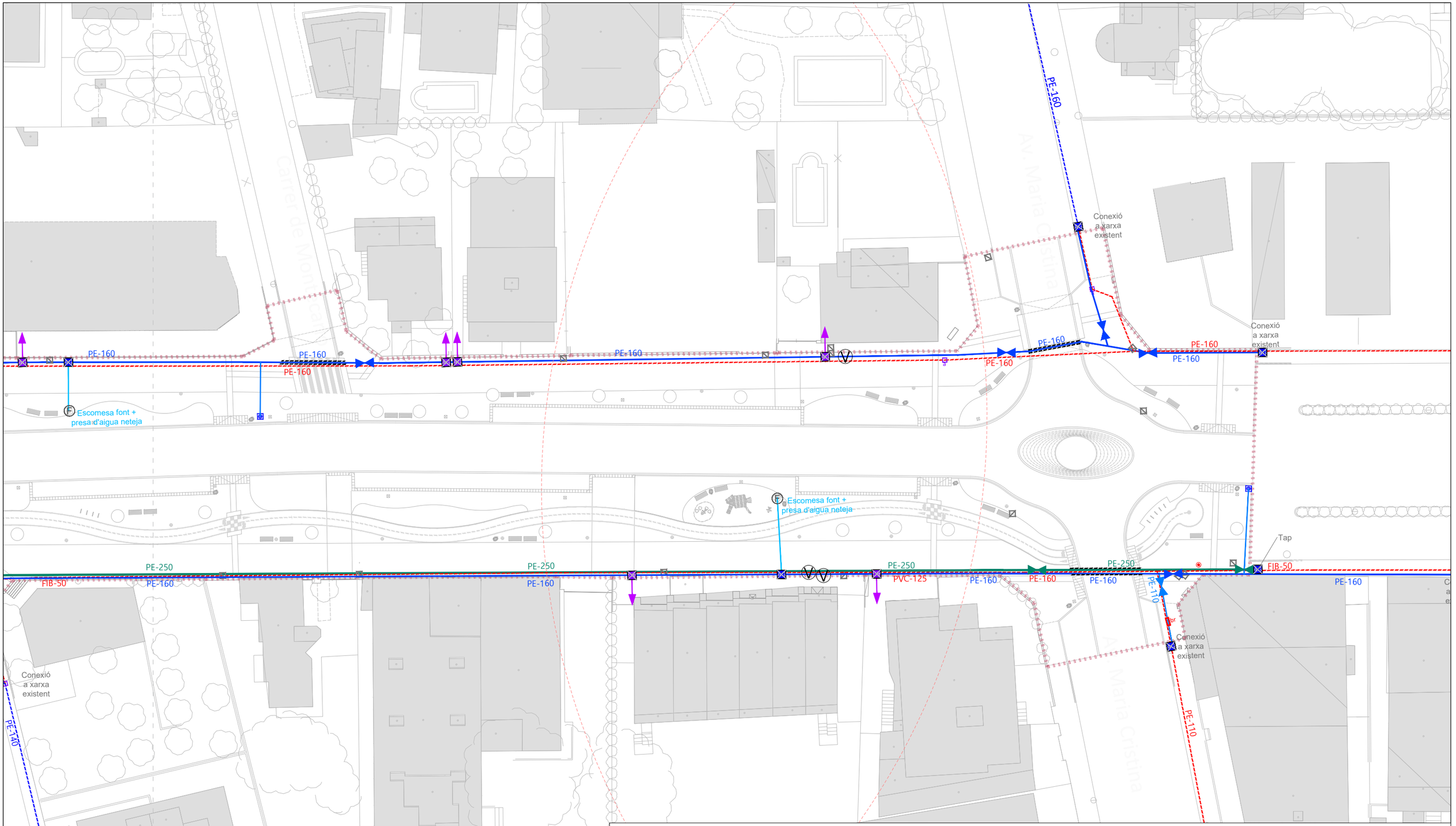

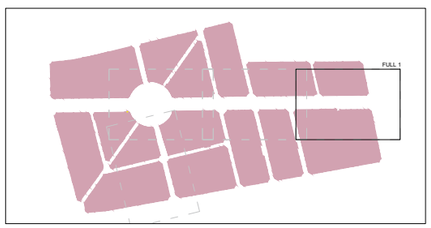

LLEGENDA

- Límit del projecte. Àmbit d'actuació general.
- Canalització existent a mantindre (material i diàmetre).
- Elements de control / hidrants existents a mantindre.
- Canalització existent a anul·lar (material i diàmetre).
- Elements de control / hidrants existents a anul·lar.
- Vàlvula ventosa.
- Desguàs amb vàlvula de comporta. A xarxa sanejament.
- Hidrants contra incendis superficie, columna seca.
- Cobertura hidrant d'incendis.
- Vàlvula de comporta, Belgicast, Ø s/tubería.
- Escomesa particular existent a adequar. DN50
- Escomesa particular existent a adequar. DN32
- Pericó de registre existent a adequar a nova rasant. 15x15 / 30x30 / 40x40 cm
- Pericó de registre 40x40 cm.
- Canalització PEAD, PE-100 16atm, Ø250mm.
- Canalització PEAD, PE-100 16atm, Ø160mm.
- Reposicions. Canalització PEAD, PE-100 16 atm, Ø110mm.
- Reposicions. Canalització PEAD, PE-100 16 atm, Ø63mm.
- Noves escomeses a fonts. PEAD, Ø50mm.
- Reforç de tuberia en encreuaments de calçada.
- Nova escomesa per a reg amb T per a presa d'aigua de neteja.
- Pericó de registre indeterminat (topografia).
- Nova escomesa per a font amb T per a presa d'aigua de neteja.

Promotor: ALCALDIA DE MONT-ROIG DEL CAMP. Carretera de Colldejou, s/n 43300 Mont-roig del Camp (Tarragona). Carrer de Sòria, 14 43892 Miami Platja (Tarragona)	**PROJECTE EXECUTIU** DE LES OBRES DE RENOVACIÓ DELS PAVIMENTS I SERVEIS DE L'AV. BARCELONA, FASE III, TRAM COMPRÈS ENTRE LA PL. TARRAGONA I L'AV. MARIA CRISTINA DE MIAMI PLATJA (TARRAGONA)	Equip redactor: GRUPO DAYHE DEVELOPMENT & INVESTMENT. c/ En Sanç, nº3-1 46001 València www.grupodayhe.es	Per l'equip redactor: José Fco. Bedmar del Peral ETOP. Col. 18.442. Belén Orts Forte ECCP. Col. 36.597	Escala: Original UNE A3 1:500	Data: Actualització Març de 2025		Títol del plànol: XARXA D' AIGUA POTABLE. PLANTA GENERAL.	Nº: 09.10	Full: 2 de 5

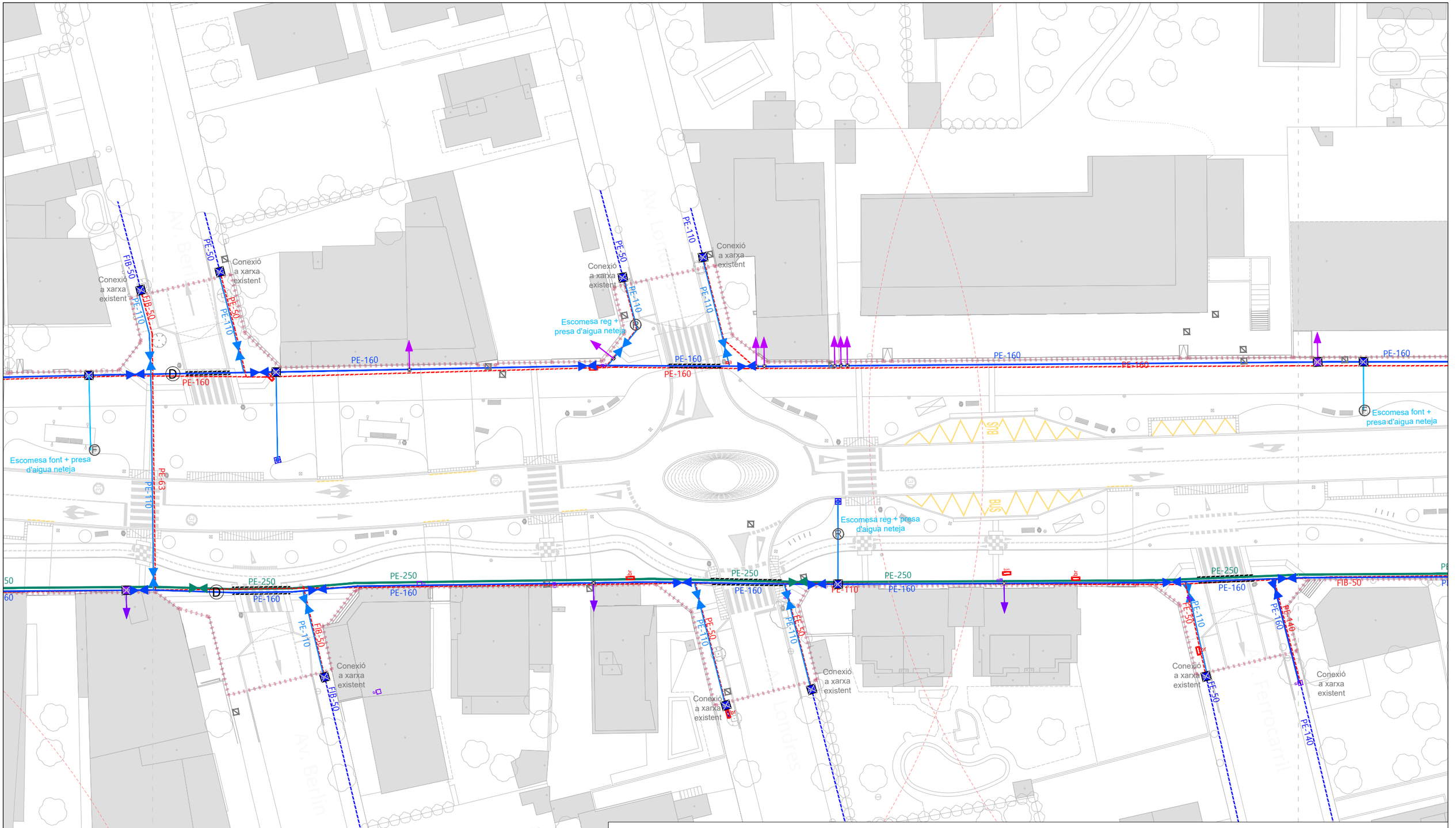

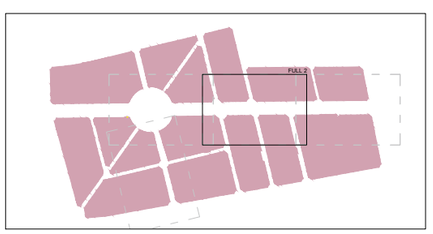

LLEGENDA

- Límit del projecte. Àmbit d'actuació general.
- Canalització existent a mantindre (material i diàmetre).
- Elements de control / hidrants existents a mantindre.
- Canalització existent a anul·lar (material i diàmetre).
- Elements de control / hidrants existents a anul·lar.
- Vàlvula ventosa.
- Desguàs amb vàlvula de comporta. A xarxa sanejament.
- Hidrants contra incendis superficie, columna seca.
- Cobertura hidrant d'incendis.
- Vàlvula de comporta, Belgicast, Ø s/tubería.
- Escomesa particular existent a adequar. DN50
- Escomesa particular existent a adequar. DN32
- Pericó de registre existent a adequar a nova rasant. 15x15 / 30x30 / 40x40 cm
- Pericó de registre 40x40 cm.
- Canalització PEAD, PE-100 16atm, Ø250mm.
- Canalització PEAD, PE-100 16atm, Ø160mm.
- Reposicions. Canalització PEAD, PE-100 16 atm, Ø110mm.
- Reposicions. Canalització PEAD, PE-100 16 atm, Ø63mm.
- Noves escomeses a fonts. PEAD, Ø50mm.
- Reforç de tuberia en encreuaments de calçada.
- Nova escomesa per a reg amb T per a presa d'aigua de neteja.
- Pericó de registre indeterminat (topografia).
- Nova escomesa per a font amb T per a presa d'aigua de neteja.

Promotor: AJUNTAMENT DE MIAMI PLATJA
Carretera de Colldejou, s/n 43300 Mont-roig del Camp (Tarragona)
Carrer de Sòria, 14 43892 Miami Platja (Tarragona)

PROJECTE EXECUTIU DE LES OBRES DE RENOVACIÓ DELS PAVIMENTS I SERVEIS DE L'AV. BARCELONA, FASE III, TRAM COMPRÈS ENTRE LA PL. TARRAGONA I L'AV. MARIA CRISTINA DE MIAMI PLATJA (TARRAGONA)

Equip redactor: GRUPO DAYHE DEVELOPMENT & INVESTMENT
c/ En Sanç, nº3-1 46001 València www.grupodayhe.es

Per l'equip redactor:
José Fco. Bedmar del Peral ETOP. Col. 18.442
Belén Orts Forte ECCP. Col. 36.597

Escala: Original UNE A3 1:500

Data: Actualització Març de 2025

Títol del plànol: XARXA D' AIGUA POTABLE. PLANTA GENERAL.

Nº: 09.10

Full: 3 de 5

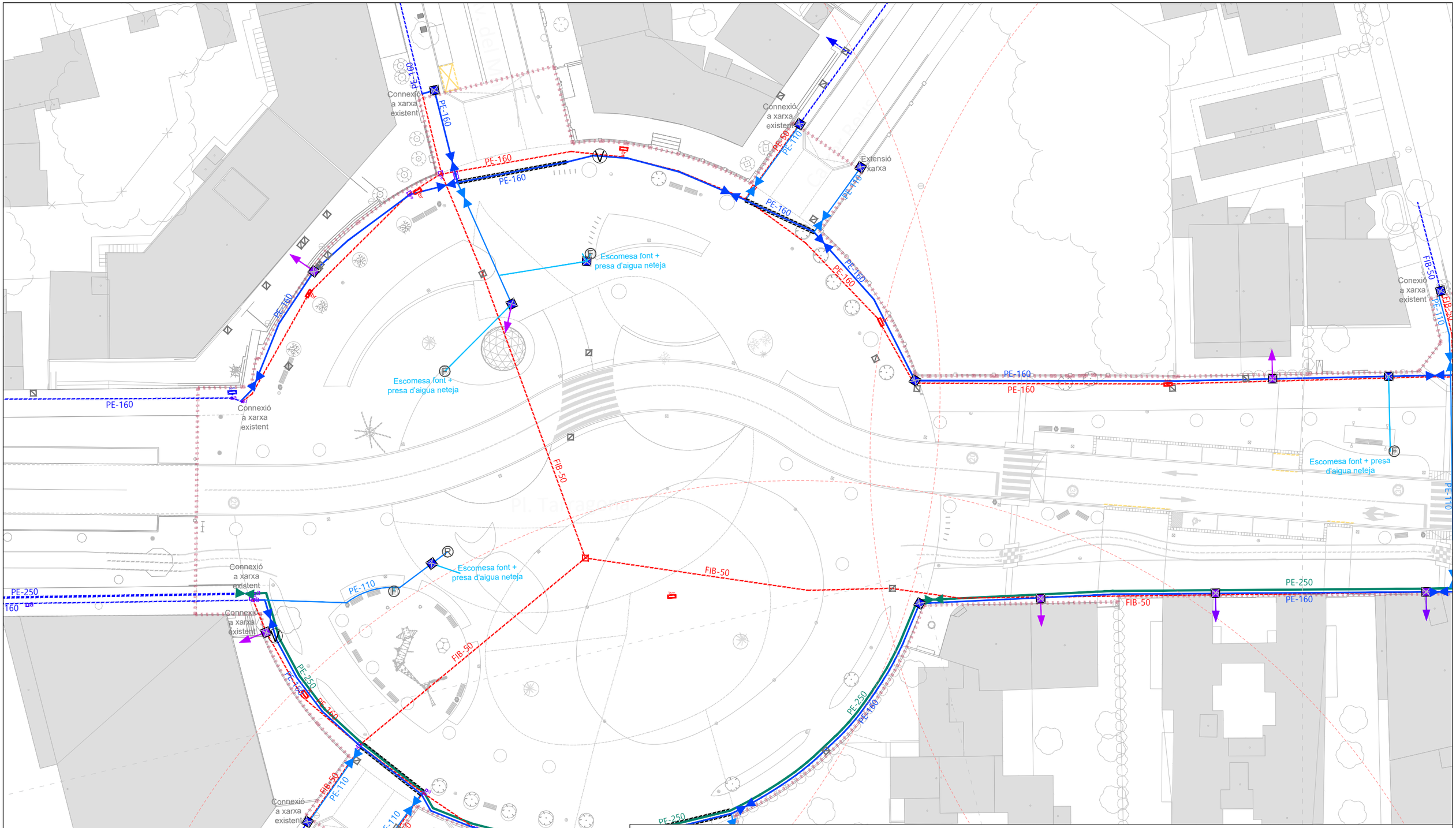
Connexió a xarxa existent
PE-160
PE-160
PE-160

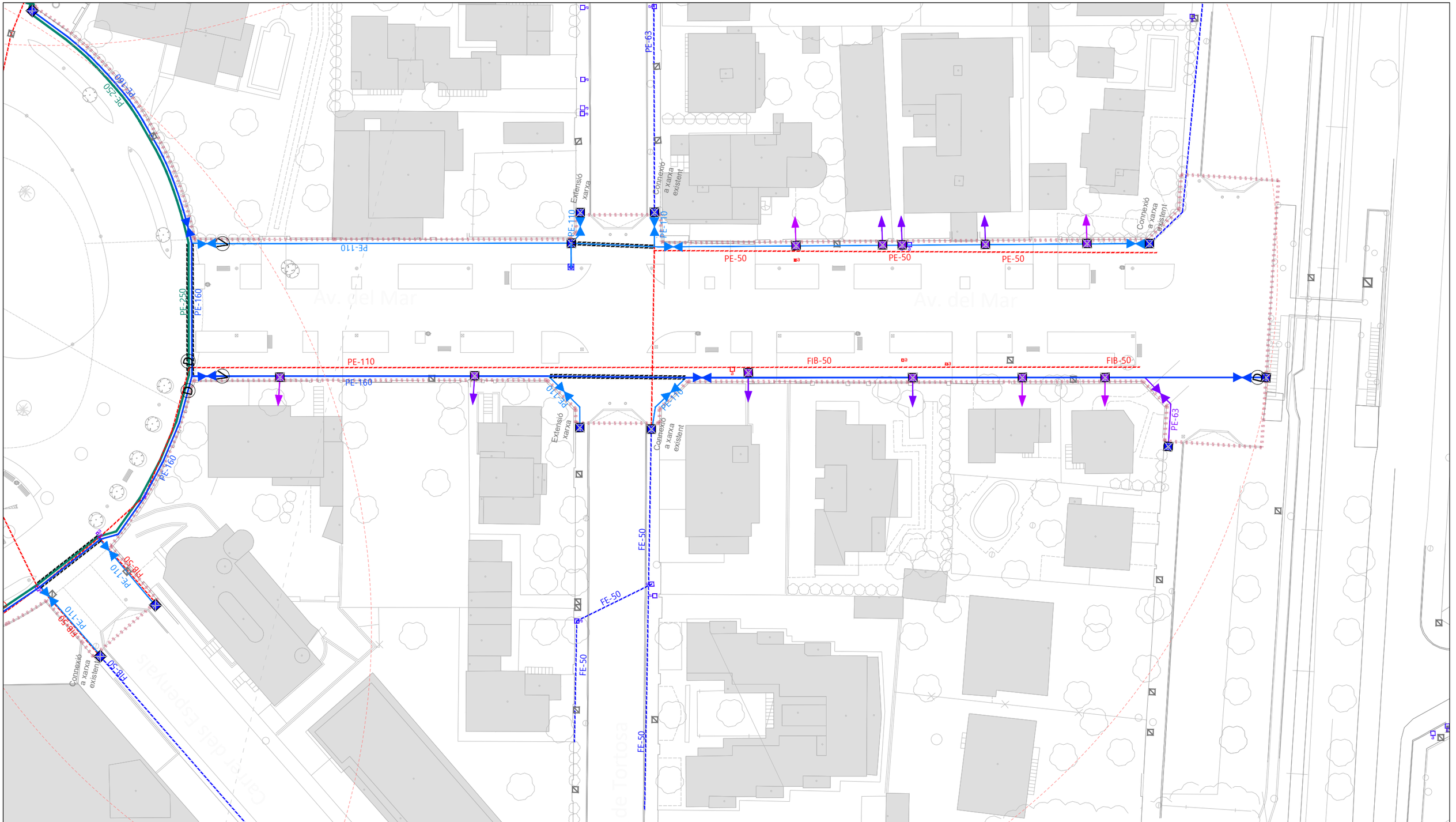

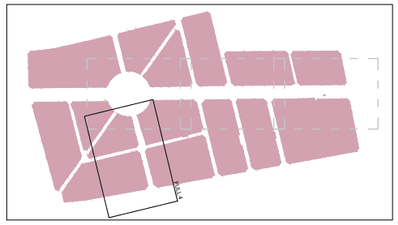

LLEGENDA

- Límit del projecte. Àmbit d'actuació general.
- Canalització existent a mantindre (material i diàmetre).
- Elements de control / hidrants existents a mantindre.
- Canalització existent a anul·lar (material i diàmetre).
- Elements de control / hidrants existents a anul·lar.
- Vàlvula ventosa.
- Desguàs amb vàlvula de comporta. A xarxa sanejament.
- Hidrants contra incendis superficie, columna seca.
- Cobertura hidrant d'incendis.
- Vàlvula de comporta, Belgicast, Ø s/tubería.
- Escomesa particular existent a adequar. DN50
- Escomesa particular existent a adequar. DN32
- Pericó de registre existent a adequar a nova rasant. 15x15 / 30x30 / 40x40 cm
- Pericó de registre 40x40 cm.
- Canalització PEAD, PE-100 16atm, Ø250mm.
- Canalització PEAD, PE-100 16atm, Ø160mm.
- Reposicions. Canalització PEAD, PE-100 16 atm, Ø110mm.
- Reposicions. Canalització PEAD, PE-100 16 atm, Ø63mm.
- Noves escomeses a fonts. PEAD, Ø50mm.
- Reforç de tuberia en encreuaments de calçada.
- Nova escomesa per a reg amb T per a presa d'aigua de neteja.
- Pericó de registre indeterminat (topografia).
- Nova escomesa per a font amb T per a presa d'aigua de neteja.

Promotor: ALJUNTAMENT DE MONT-ROIG DEL CAMP — Carretera de Colldejou, s/n 43300 Mont-roig del Camp (Tarragona) — Carrer de Sòria, 14 43892 Miami Platja (Tarragona)	**PROJECTE EXECUTIU** DE LES OBRES DE RENOVACIÓ DELS PAVIMENTS I SERVEIS DE L'AV. BARCELONA, FASE III, TRAM COMPRÈS ENTRE LA PL. TARRAGONA I L'AV. MARIA CRISTINA DE MIAMI PLATJA (TARRAGONA)	Equip redactor: GRUPO DAYHE DEVELOPMENT & INVESTMENT — c/ En Sanç, nº3-1 46001 València www.grupodayhe.es	Per l'equip redactor: José Fco. Bedmar del Peral ETOP. Col. 18.442 — Belén Orts Forte ECCP. Col. 36.597	Escala: Original UNE A3 1:500	Data: Actualització Març de 2025		Títol del plànol: XARXA D' AIGUA POTABLE. PLANTA GENERAL.	Nº: 09.10	Full: 5 de 5

SECCIÓ TIPUS RASA EN VORERA (Ø110) Cotes en m

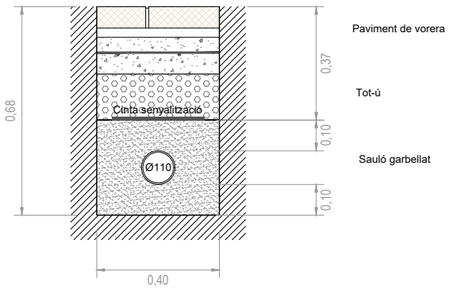

SECCIÓ TIPUS RASA EN VORERA (Ø160) Cotes en m

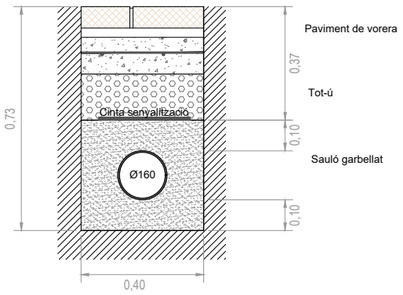

SECCIÓ TIPUS RASA EN VORERA (Ø250) Cotes en m

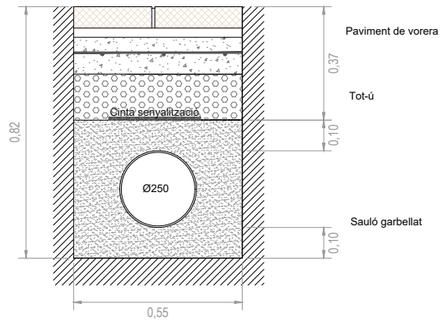

SECCIÓ TIPUS RASA EN VORERA (Ø160 y Ø250) Cotes en m

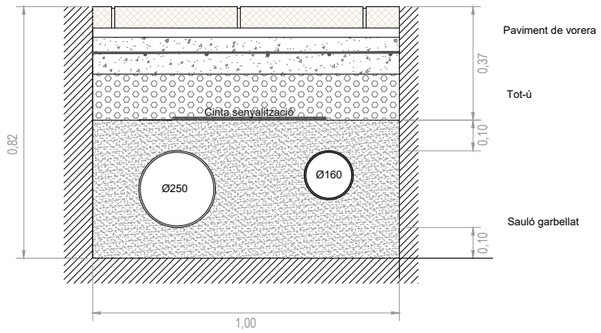

SECCIÓ TIPUS RASA SUBMINISTRAMENT A FONTS. Cotes en m

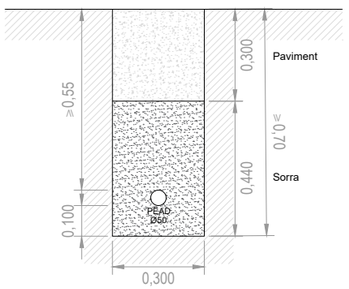

SECCIÓ TIPUS RASA EN CALÇADA (Ø160) Cotes en m

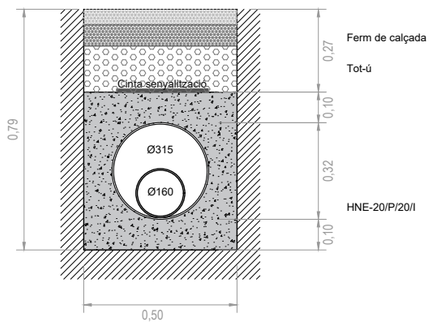

SECCIÓ TIPUS RASA EN CALÇADA (Ø250) Cotas en m

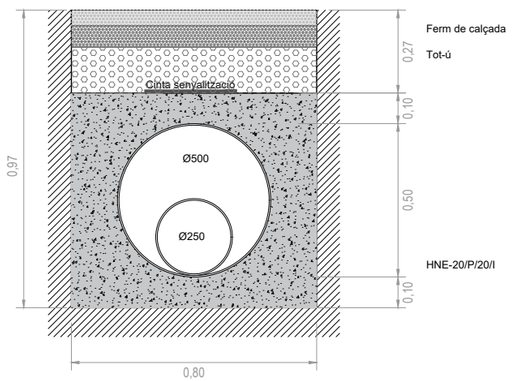

SECCIÓ TIPUS RASA EN CALÇADA (Ø160 y Ø250) Cotes en m

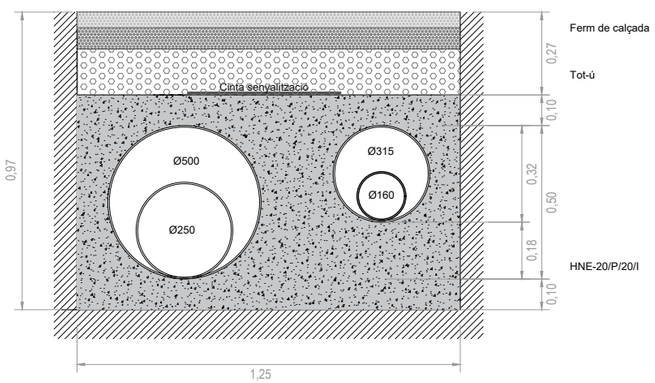

Promotor: AJUNTAMENT DEL MONTMELÓ-EL CAMP
Carretera de Collbejou, s/n
43300 Mont-roig del Camp (Tarragona)
Carrer de Sòria, 14
43892 Miami Platja (Tarragona)

PROJECTE EXECUTIU DE LES OBRES DE RENOVACIÓ DELS PAVIMENTS I SERVEIS DE L'AV. BARCELONA, FASE III, TRAM COMPRÈS ENTRE LA PL. TARRAGONA I L'AV. MARIA CRISTINA DE MIAMI PLATJA (TARRAGONA)

Equip redactor: GRUPO DAYHE DEVELOPMENT & INVESTMENT
c/ En Sanç, nº3-1
46001 València
www.grupodayhe.es

Per l'equip redactor:
José Fco. Bedmar del Peral
ETOP. Col. 18.442
Belén Orts Forte
ECCP. Col. 36.597

Escala: Original UNE A3 1:20

Data: Actualització Març de 2025

Títol del plànol: XARXA D'AIGUA POTABLE. DETALLS

Nº: 09.20

Full: 1 de 4

DESGUÀS XARXA, ABOCADOR A CLAVEGUERAM
Cotes en m

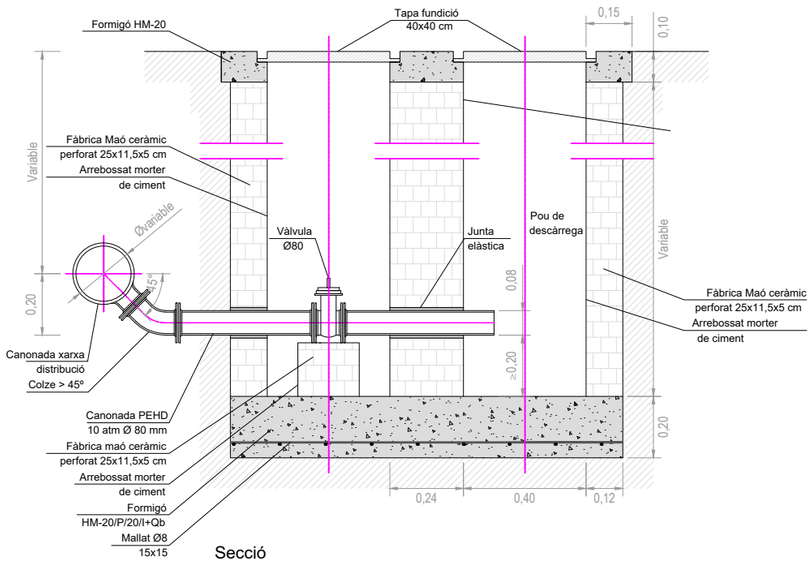

Secció

ARQUETA VÀLVULA Ø 100-150-200 EN VORERA
Cotes en m

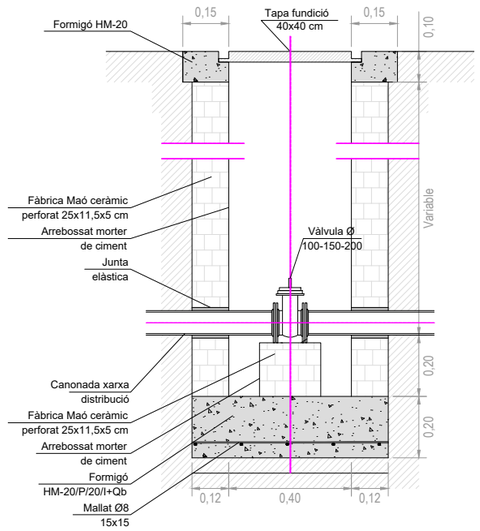

Secció

RAMAL TIPUS SENSE FORNÍCULA
Cotes en m

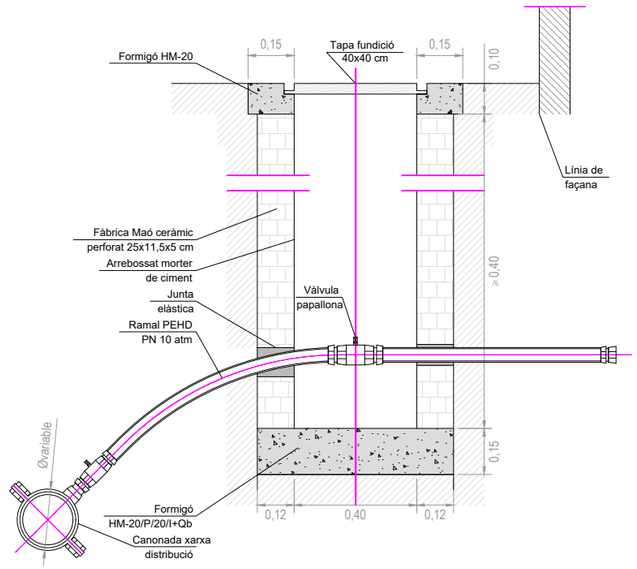

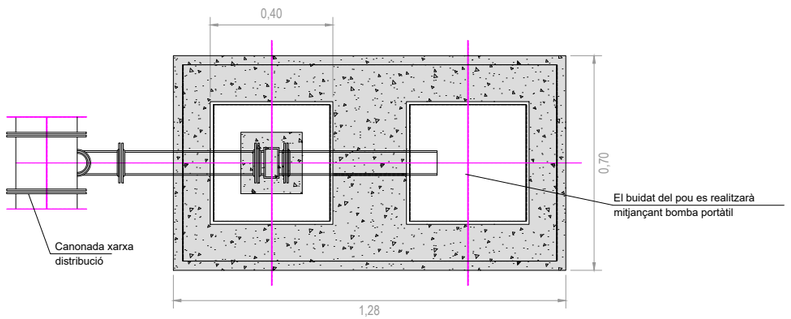

TAPA DE REGISTRE
Cotes en m

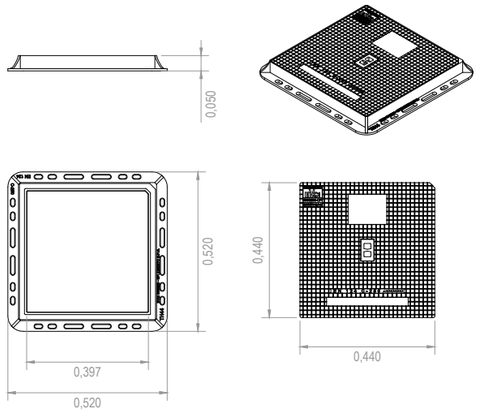

DISPOSITIU DE TANCAT (Registre conjunt de maniobra). Cotes en m

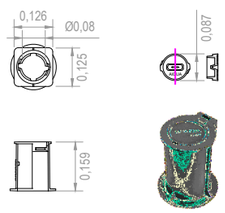

Promotor: Carretera de Colldejou, s/n 43300 Mont-roig del Camp (Tarragona) / Carrer de Sòria, 14 43892 Miami Platja (Tarragona)	**PROJECTE EXECUTIU** DE LES OBRES DE RENOVACIÓ DELS PAVIMENTS I SERVEIS DE L'AV. BARCELONA, FASE III, TRAM COMPRÈS ENTRE LA PL. TARRAGONA I L'AV. MARIA CRISTINA DE MIAMI PLATJA (TARRAGONA)	Equip redactor: GRUPO DAYHE DEVELOPMENT & INVESTMENT c/ En Sanç, nº3-1 46001 València www.grupodayhe.es	Per l'equip redactor: José Fco. Bedmar del Peral ETOP. Col. 18.442 / Belén Orts Forte ECCP. Col. 36.597	Escala: Original UNE A3 1:20	Data: Actualització Març de 2025		Títol del plànol: XARXA D'AIGUA POTABLE. DETALLS	Nº: 09.20	Full: 2 de 4

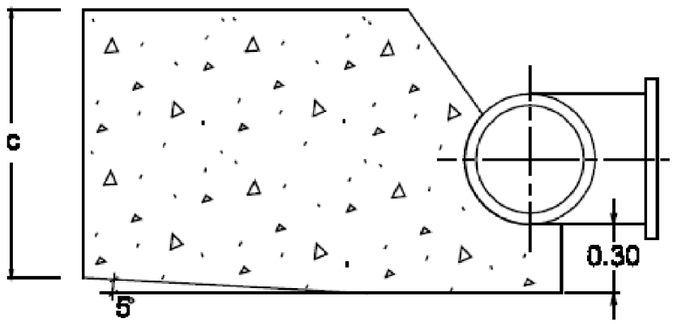

TES

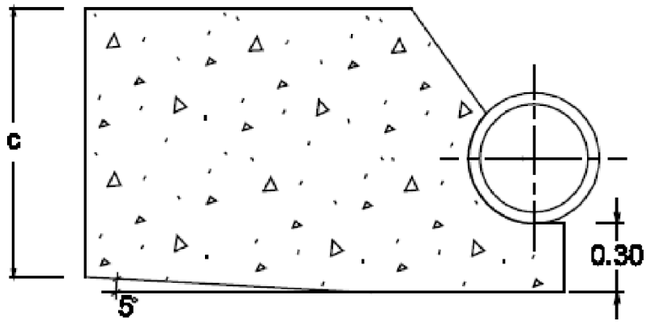

CODOS

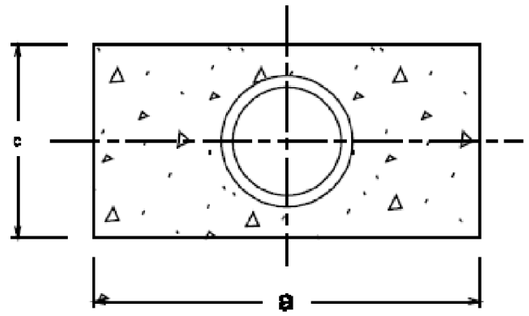

PRESION DE 10 Atm.
TOPES PARA REDUCCIONES
HORMIGON 200 Kg/cm2

REDUCCIÓN	a	b	c	M3
300/250	0.99	0.99	0.99	0.98
300/200	1.21	1.21	1.21	1.78
250/200	0.93	0.93	0.93	0.80
250/150	1.13	1.13	1.13	1.43
200/150	0.85	0.85	0.85	0.62
200/100	1.02	1.02	1.02	1.07

REDUCCIÓN	a	b	c	M3
150/100	0.78	0.78	0.78	0.45
150/80	0.63	0.63	0.63	0.57
100/80	0.50	0.50	0.50	0.13
100/60	0.61	0.61	0.61	0.23
100/50	0.64	0.64	0.64	0.27
80/60	0.46	0.46	0.46	0.10

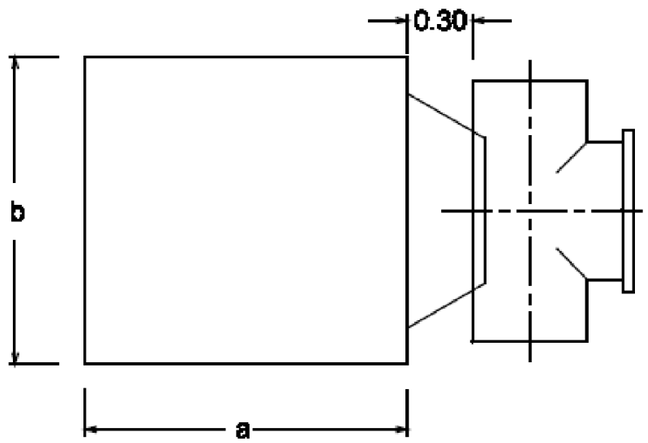

TOPES PARA TES

HORMIGON 200 Kg/cm

Ø TES	a	b	c	M3
450	1.94	1.94	1.94	7.23
400	1.78	1.78	1.78	5.71
350	1.63	1.63	1.63	4.37
300	1.48	1.48	1.48	3.21
250	1.31	1.31	1.31	2.23
200	1.13	1.13	1.13	1.43
150	0.93	0.93	0.93	0.80
100	0.70	0.70	0.70	0.35
80	0.61	0.61	0.61	0.23
60	0.51	0.51	0.51	0.13

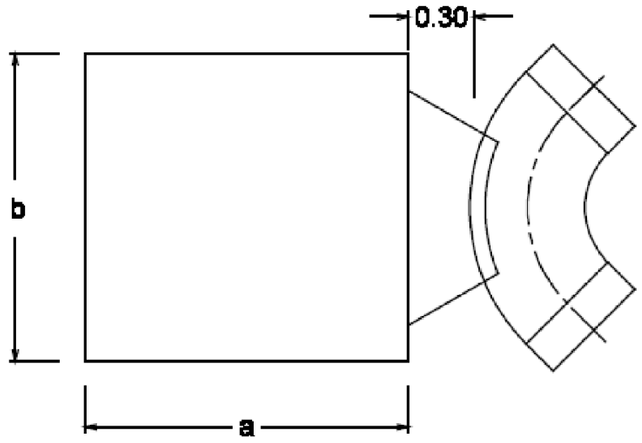

TOPES PARA CODOS

HORMIGON 200 Kg/cm

Ø CODOS	∝	a	b	c	M3
450	90º	2.17	2.17	2.17	10.19
450	45º	1.77	1.77	1.77	5.52
450	22º 30	1.41	1.41	1.41	2.83
400	90º	2.00	2.00	2.00	8.05
400	45º	1.64	1.64	1.64	4.37
400	22º 30	1.30	1.30	1.30	2.23
350	90º	1.84	1.84	1.84	6.18
350	45º	1.49	1.49	1.49	3.34
350	22º 30	1.20	1.20	1.20	1.71
300	90º	1.66	1.66	1.66	4.54
300	45º	1.35	1.35	1.35	2.46
300	22º 30	1.08	1.08	1.08	1.26
250	90º	1.47	1.47	1.47	3.16
250	45º	1.20	1.20	1.20	1.71
250	22º 30	0.95	0.95	0.95	0.87
200	90º	1.28	1.28	1.28	2.01
200	45º	1.02	1.02	1.02	1.09
200	22º 30	0.82	0.82	0.82	0.56

Ø CODOS	∝	a	b	c	M3
150	90º	1.04	1.04	1.04	1.14
150	45º	0.85	0.85	0.85	0.61
150	22º 30	0.68	0.68	0.68	0.31
100	90º	0.79	0.79	0.79	0.50
100	45º	0.65	0.65	0.65	0.27
100	22º 30	0.52	0.52	0.52	0.14
80	90º	0.68	0.68	0.68	0.32
80	45º	0.56	0.56	0.56	0.17
80	22º 30	0.45	0.45	0.45	0.09
60	90º	0.56	0.56	0.56	0.18
60	45º	0.46	0.46	0.46	0.10
60	22º 30	0.37	0.37	0.37	0.05

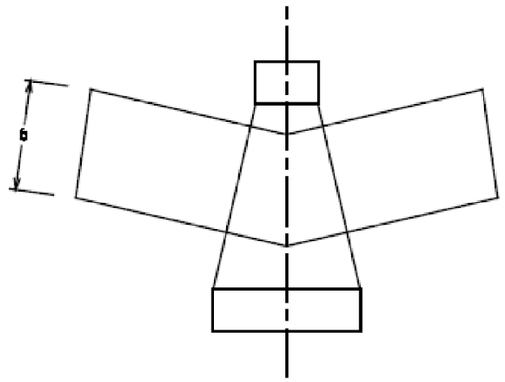

CONFECCION DE MORTEROS

DOSIFICACION	PROPORCION EN VOLUMEN		CANTIDAD POR CADA SACO DE CEMENTO			EMPLEO PREFERENTE	OBSERVACIONES
	CEMENTO	ARENA	ARENA NECESARIA MEDIDA COMPUERTA, DOLMO	ARENA NECESARIA MEDIDA CARRETILLA ENRRASADA	MORTERO OBTENIDO M3		
DE 600 Kg	1	2	5	1	0.063	ENLUCIDOS REVOCOS IMP. CORRIDO CORNISAS	CON HIDROFUGOS PARA IMPERMEABILIZAR DEPOSITOS
450	1	3	2 ½	½	0.112	ENFOSCADOS REVOCOS PAVIMENTOS	CON PLASTIFICANTES PARA ENLUCIDOS CAMA SUBTERR.
380	1	4	10	2 ½	0.132	BOVEDAS DOBLES DE RASILLA ESCALERA	
300	1	5	2 ½	2 ½	0.165	FABRICAS MUY CARGADAS Y ENFOSCADAS	
250	1	6	15	3 ½	0.200	FABRICAS CARGADAS	
200	1	8	20	4 ½	0.250	FAB.ORD.SIN CARGA RELLE-NO MORTERO PARA SOLADO	

HORMIGONES

DOSIFICACION	CEMENTO	ARENA	GRAVA	UTILIZACION	AGUA LITROS	CEMENTO LITROS	ARENA LITROS	GRAVA LITROS
400	1	1	2	GRAVA Ø 20 JACENAS Y PILARES ARMADOS	210	460	390	780
350	1	1 ½	3	GRAVA Ø 20 LOSA ARMADA	200	350	420	850
300	1	2	4	GRAVA Ø 20 SOLERA ARMADA	185	270	450	900
250	1	2 ½	5	GRAVA Ø 40 PAVIMENTO CALZADA	170	220	460	910
200	1	3	6	GRAVA Ø 40 PAVIMENTO ACERA	150	185	470	930
150	1	4	6	20 % BOLOS Ø 40 BLOQUES DE CONTENCION	125	170	560	850

CEMENTO P-350
ARENA DE RIO O MACHACA SIN ARCILLA NI POLVO
GRAVA LIMPIA DE Ø 40 mm SEGUN CASOS

PORTILLO MURAL DE ALOJAMIENTO PARA LLAVE Y CONTADOR

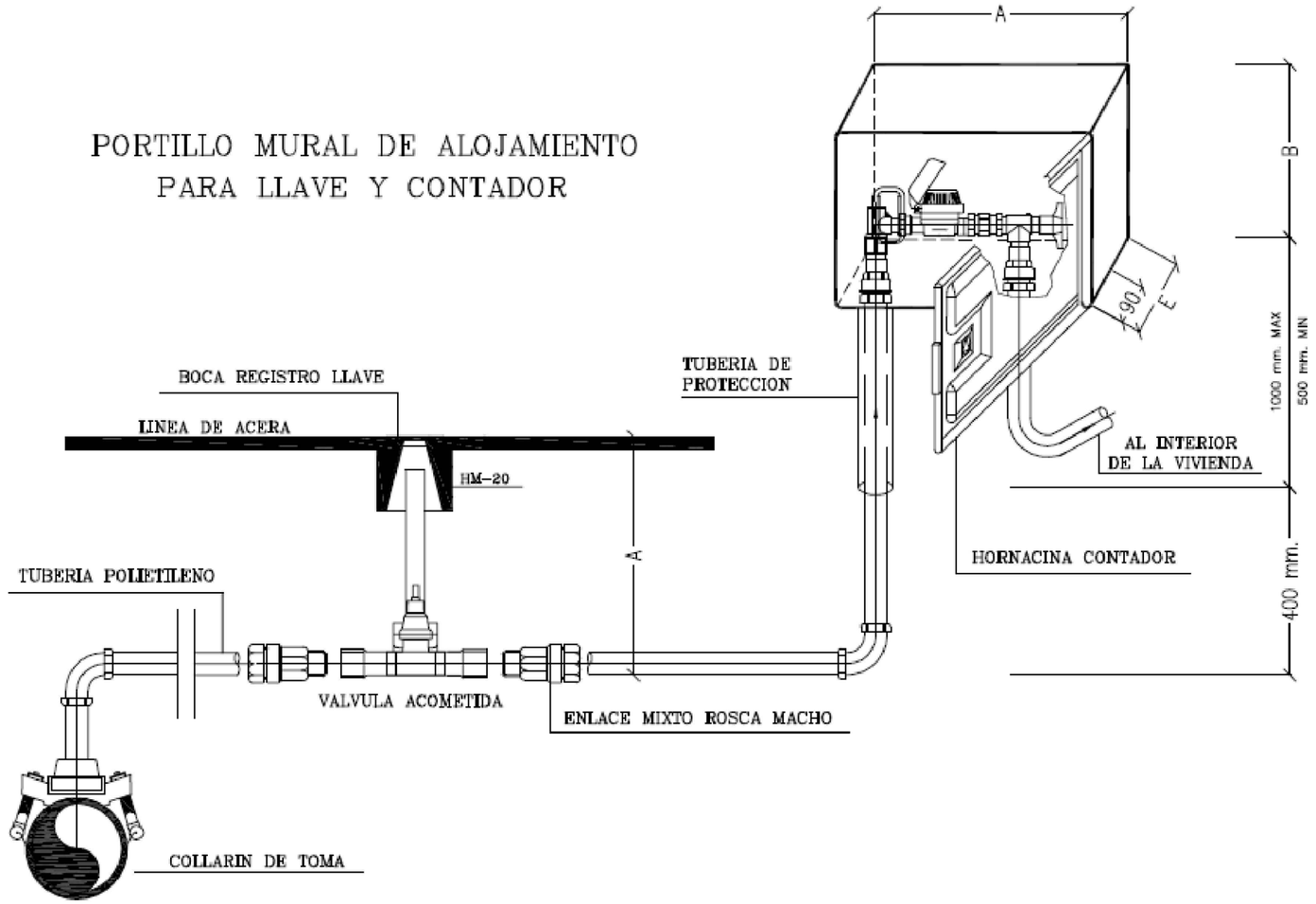

TABLA DE DIMENSIONES HORNACINA

DN CONTADOR	A x B	E(Profundidad) (cm)
15	35 x 25	18,5
20	35 x 25	22

DENOMINACION
1) TUBERIA DE POLIETILENO
2) FITTING LATON
3) VALVULA CONTADOR DIVISIONARIO
4) CONTADOR

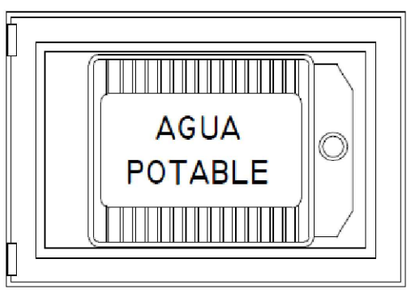

TAPA DEL ARMARIO

(Portilla Normalizada por Aigües de Cullera)

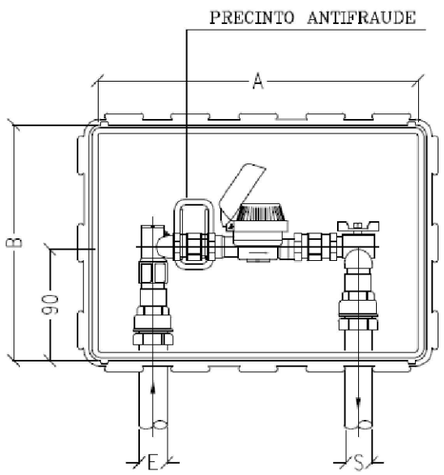

DETALLE
ALZADO DEL ARMARIO
DN 15/20mm

TABLA Ø TUBERIAS		
Ø CONTADOR	E	S
15	1"	3/4"
20	1"	1"

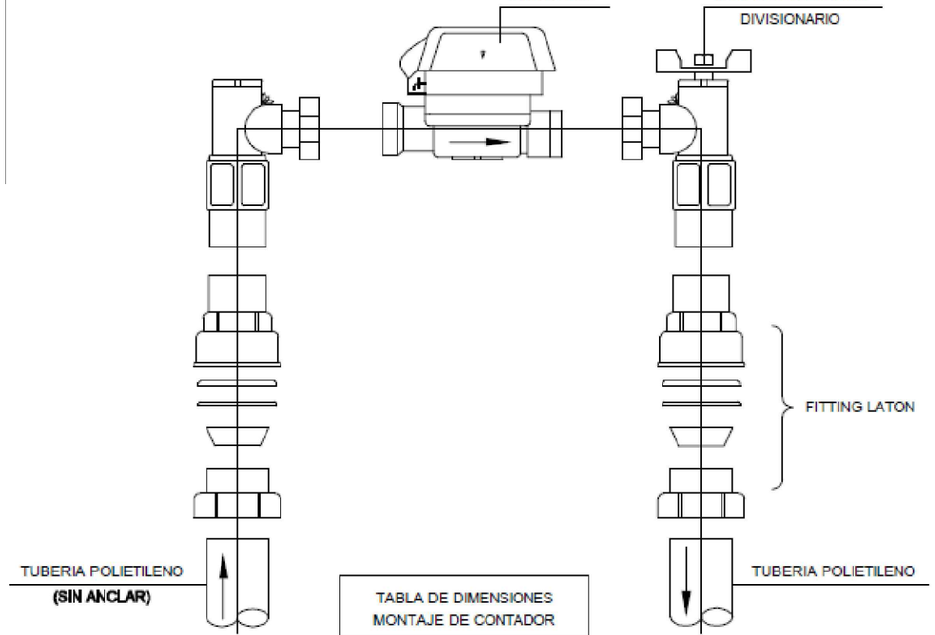

TABLA DE DIMENSIONES MONTAJE DE CONTADOR	
DN CONTADOR mm	DISTANCIA ENTRE VALVULA (mm)
15 mm	123
20 mm	198



LLEGENDA

- Límit del projecte. Àmbit d'actuació general.
- Canalització subterrània existent a eliminar.
- Pericó de registre existent a eliminar.
- Lluminàries tipologia variada existents a eliminar.
- Lluminària tipus Town doble, columna d'acer 7 m, a mantenir.
- Lluminària tipus ICON, columna d'acer 4 m, a mantenir.
- Lluminària tipus residencial, columna d'acer 4 m, a mantenir.
- Lluminària tipus viari, columna d'acer 5 m, a mantenir.
- Lluminària tipus viari simple, braç corb, columna d'acer 8 m, a mantenir.
- Lluminària tipus viari doble, braç corb, columna d'acer 8 m, a mantenir.
- Pericó de registre existent a mantenir.
- Quadre de comandament enllumenat.
- Pericons de registre 40x40 cm.
- Pericons de registre 50x50 cm (encreuament).
- Canalització subterrània PVC 2Ø110 mm.
- Canalització subterrània PVC 2Ø110 mm, encreuament.
- Canalització subterrània PVC 2Ø110 mm (enllumenat) +2Ø125 mm (canalitzacions municipals).
- Canalització subterrània PVC 2Ø110 mm (enllumenat) +2Ø125 mm (canalitzacions municipals), encreuament.
- Canalització subterrània PVC 4Ø110 mm (enllumenat) +2Ø125 mm (canalitzacions municipals).
- Canalització subterrània PVC 4Ø110 mm (enllumenat) +2Ø125 mm (canalitzacions municipals), encreuament.
- PT Connexió a terra mitjançant pica de coure de 2,5 m.
- Lluminària TOWN 246 30K F2M2 PMMA SP 40W en bàcul Luxiform amb 2 suports, o similar, 7 m.
- Lluminària TOWN 246 30K F4M2 PMMA SP 20W en bàcul Luxiform amb 2 suports, o similar, 4 m.
- Lluminària ICON 24F 30K F5T1 PMMA SC 20W en columna troncocònica d'acer galvanitzat, 4 m.
- Lluminària ICON 24F 30K F5T1 PMMA SC 25W, en columna troncocònica d'acer galvanitzat, 4 m.
- Lluminària VISIO 246 30K F4MC PMMA SP 45W, en bàcul Rubicon Luxiform de JOVIR, o similar, 7 m.
- Lluminària CIRCUS 085 30K S50M PMMA S 20W, ancorada a estructura de pèrgola, 5,5 m.

Promotor:
AJUNTAMENT DE MONTMELÓ I EL CAMP
Carretera de Collbejou, s/n
43300 Montroig del Camp (Tarragona)
Carrer de Sòria, 14
43892 Miami Platja (Tarragona)

PROJECTE EXECUTIU DE LES OBRES DE RENOVACIÓ DELS PAVIMENTS I SERVEIS DE L'AV. BARCELONA, FASE III, TRAM COMPRÈS ENTRE LA PL. TARRAGONA I L'AV. MARIA CRISTINA DE MIAMI PLATJA (TARRAGONA)

Equip redactor: GRUPO DAYHE DEVELOPMENT & INVESTMENT
c/ En Sanç, nº3-1
46001 València
www.grupodayhe.es

Per l'equip redactor:
José Fco. Bedmar del Peral
ETOP. Col. 18.442
Belén Orts Forte
ECCP. Col. 36.597

Escala:
Original UNE A3 1:1.500

Data:
Actualització
Març de 2025

Títol del plànol:
XARXA D'ENLLUMENAT EXTERIOR.
PLANTA GENERAL

Nº: 10.10

Full: 1 de 5

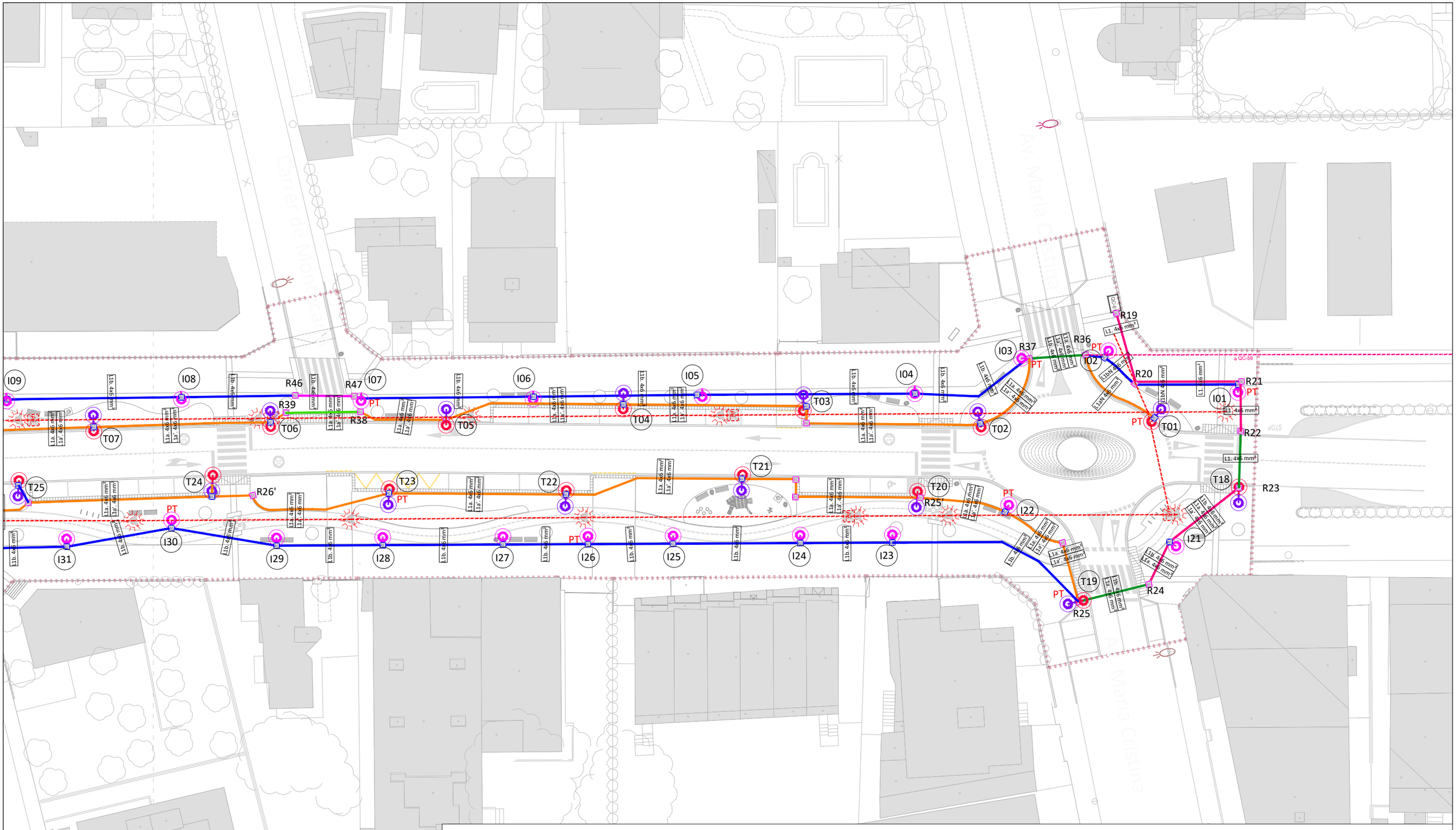

LLEGENDA

- Límit del projecte. Àmbit d'actuació general.
- Canalització subterrània existent a eliminar.
- Pericó de registre existent a eliminar.
- Lluminàries tipologia variada existents a eliminar.
- Lluminària tipus Town doble, columna d'acer 7 m, a mantenir.
- Lluminària tipus ICON, columna d'acer 4 m, a mantenir.
- Lluminària tipus residencial, columna d'acer 4 m, a mantenir.
- Lluminària tipus viari, columna d'acer 5 m, a mantenir.
- Lluminària tipus viari simple, braç corb, columna d'acer 8 m, a mantenir.
- Lluminària tipus viari doble, braç corb, columna d'acer 8 m, a mantenir.
- Pericó de registre existent a mantenir.
- Quadre de comandament enllumenat.
- Pericons de registre 40x40 cm.
- Pericons de registre 50x50 cm (encreuament).
- Canalització subterrània PVC 2Ø110 mm.
- Canalització subterrània PVC 2Ø110 mm, encreuament.
- Canalització subterrània PVC 2Ø110 mm (enllumenat) +2Ø125 mm (canalitzacions municipals).
- Canalització subterrània PVC 2Ø110 mm (enllumenat) +2Ø125 mm (canalitzacions municipals), encreuament.
- Canalització subterrània PVC 4Ø110 mm (enllumenat) +2Ø125 mm (canalitzacions municipals).
- Canalització subterrània PVC 4Ø110 mm (enllumenat) +2Ø125 mm (canalitzacions municipals), encreuament.
- PT Connexió a terra mitjançant pica de coure de 2,5 m.
- Lluminària TOWN 246 30K F2M2 PMMA SP 40W en bàcul Luxiform amb 2 suports, o similar, 7 m.
- Lluminària TOWN 246 30K F4M2 PMMA SP 20W en bàcul Luxiform amb 2 suports, o similar, 4 m.
- Lluminària ICON 24F 30K F5T1 PMMA SC 20W en columna troncocònica d'acer galvanitzat, 4 m.
- Lluminària ICON 24F 30K F5T1 PMMA SC 25W, en columna troncocònica d'acer galvanitzat, 4 m.
- Lluminària VISIO 246 30K F4MC PMMA SP 45W, en bàcul Rubicon Luxiform de JOVIR, o similar, 7 m.
- Lluminària CIRCUS 085 30K S50M PMMA S 20W, ancorada a estructura de pèrgola, 5,5 m.

Promotor: ALUNTAMENT DE MONTROIG DEL CAMP — Carretera de Colldejou, s/n 43300 Mont-roig del Camp (Tarragona) — Carrer de Sòria, 14 43892 Miami Platja (Tarragona)	**PROJECTE EXECUTIU** DE LES OBRES DE RENOVACIÓ DELS PAVIMENTS I SERVEIS DE L'AV. BARCELONA, FASE III, TRAM COMPRÈS ENTRE LA PL. TARRAGONA I L'AV. MARIA CRISTINA DE MIAMI PLATJA (TARRAGONA)	Equip redactor: GRUPO DAYHE DEVELOPMENT & INVESTMENT — c/ En Sanç, nº3-1 46001 València www.grupodayhe.es	Per l'equip redactor: José Fco. Bedmar del Peral ETOP. Col. 18.442 — Belén Orts Forte ECCP. Col. 36.597	Escala: Original UNE A3 1:500	Data: Actualització Març de 2025		Títol del plànol: XARXA D'ENLLUMENAT EXTERIOR. PLANTA GENERAL	Nº: 10.10	Full: 2 de 5

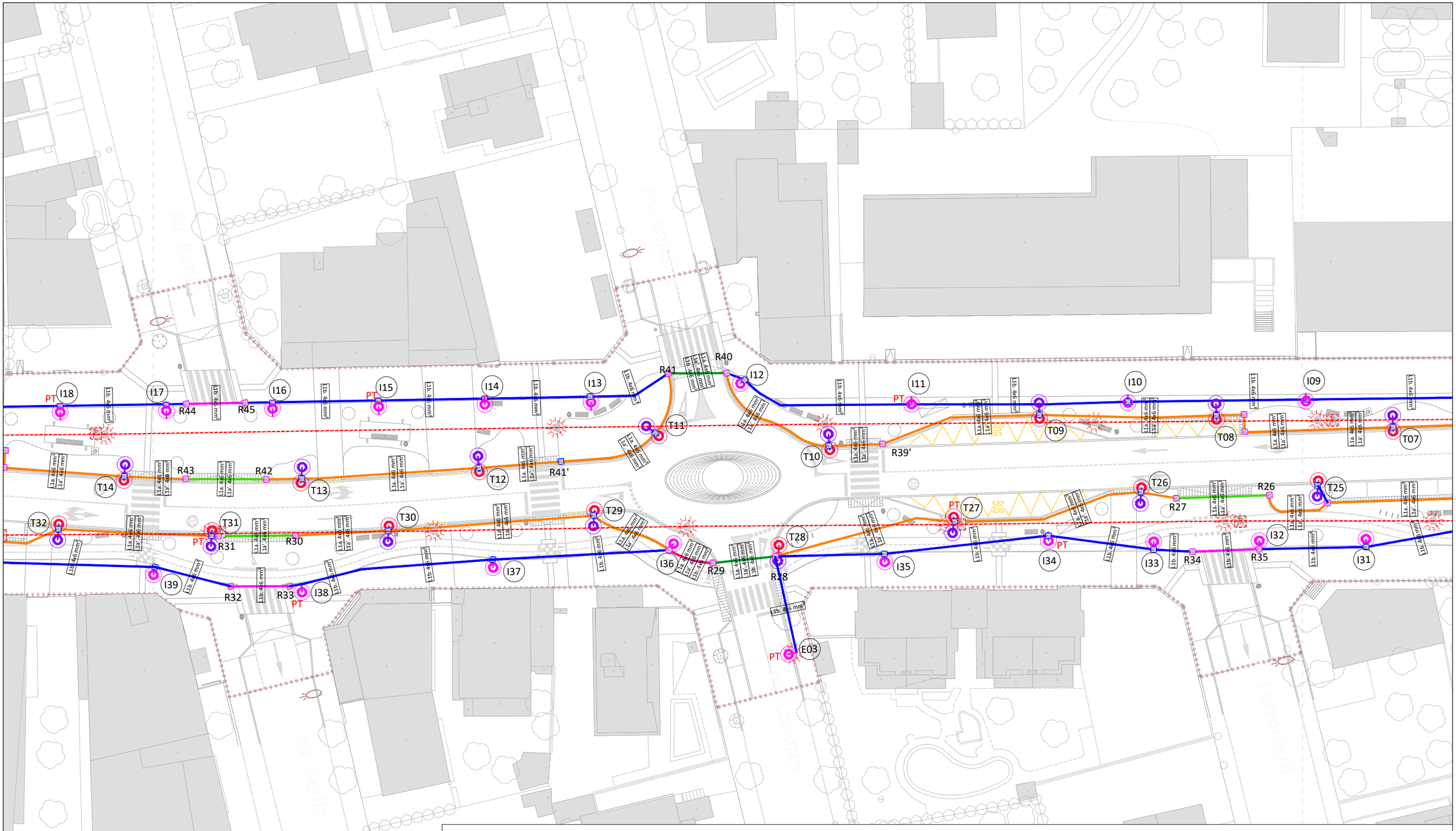

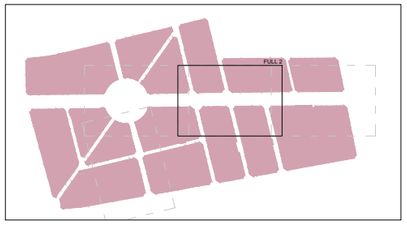

LLEGENDA

- Límit del projecte. Àmbit d'actuació general.
- Canalització subterrània existent a eliminar.
- Pericó de registre existent a eliminar.
- Lluminàries tipologia variada existents a eliminar.
- Lluminària tipus Town doble, columna d'acer 7 m, a mantenir.
- Lluminària tipus ICON, columna d'acer 4 m, a mantenir.
- Lluminària tipus residencial, columna d'acer 4 m, a mantenir.
- Lluminària tipus viari, columna d'acer 5 m, a mantenir.
- Lluminària tipus viari simple, braç corb, columna d'acer 8 m, a mantenir.
- Lluminària tipus viari doble, braç corb, columna d'acer 8 m, a mantenir.
- Pericó de registre existent a mantenir.
- Quadre de comandament enllumenat.
- Pericons de registre 40x40 cm.
- Pericons de registre 50x50 cm (encreuament).
- Canalització subterrània PVC 2Ø110 mm.
- Canalització subterrània PVC 2Ø110 mm, encreuament.
- Canalització subterrània PVC 2Ø110 mm (enllumenat) +2Ø125 mm (canalitzacions municipals).
- Canalització subterrània PVC 2Ø110 mm (enllumenat) +2Ø125 mm (canalitzacions municipals), encreuament.
- Canalització subterrània PVC 4Ø110 mm (enllumenat) +2Ø125 mm (canalitzacions municipals).
- Canalització subterrània PVC 4Ø110 mm (enllumenat) +2Ø125 mm (canalitzacions municipals), encreuament.
- PT Connexió a terra mitjançant pica de coure de 2,5 m.
- Lluminària TOWN 246 30K F2M2 PMMA SP 40W en bàcul Luxiform amb 2 suports, o similar, 7 m.
- Lluminària TOWN 246 30K F4M2 PMMA SP 20W en bàcul Luxiform amb 2 suports, o similar, 4 m.
- Lluminària ICON 24F 30K F5T1 PMMA SC 20W en columna troncocònica d'acer galvanitzat, 4 m.
- Lluminària ICON 24F 30K F5T1 PMMA SC 25W, en columna troncocònica d'acer galvanitzat, 4 m.
- Lluminària VISIO 246 30K F4MC PMMA SP 45W, en bàcul Rubicon Luxiform de JOVIR, o similar, 7 m.
- Lluminària CIRCUS 085 30K S50M PMMA S 20W, ancorada a estructura de pèrgola, 5,5 m.

Promotor: Ajuntament de Montroig del Camp. Carretera de Colldejou, s/n 43300 Montroig del Camp (Tarragona). Carrer de Sòria, 14 43892 Miami Platja (Tarragona)	**PROJECTE EXECUTIU** DE LES OBRES DE RENOVACIÓ DELS PAVIMENTS I SERVEIS DE L'AV. BARCELONA, FASE III, TRAM COMPRÈS ENTRE LA PL. TARRAGONA I L'AV. MARIA CRISTINA DE MIAMI PLATJA (TARRAGONA)	Equip redactor: GRUPO DAYHE DEVELOPMENT & INVESTMENT. c/ En Sanç, nº3-1 46001 València www.grupodayhe.es	Per l'equip redactor: José Fco. Bedmar del Peral ETOP. Col. 18.442; Belén Orts Forte ECCP. Col. 36.597	Escala: Original UNE A3 1:500	Data: Actualització Març de 2025	Títol del plànol: XARXA D'ENLLUMENAT EXTERIOR. PLANTA GENERAL. Nº: 10.10. Full: 3 de 5

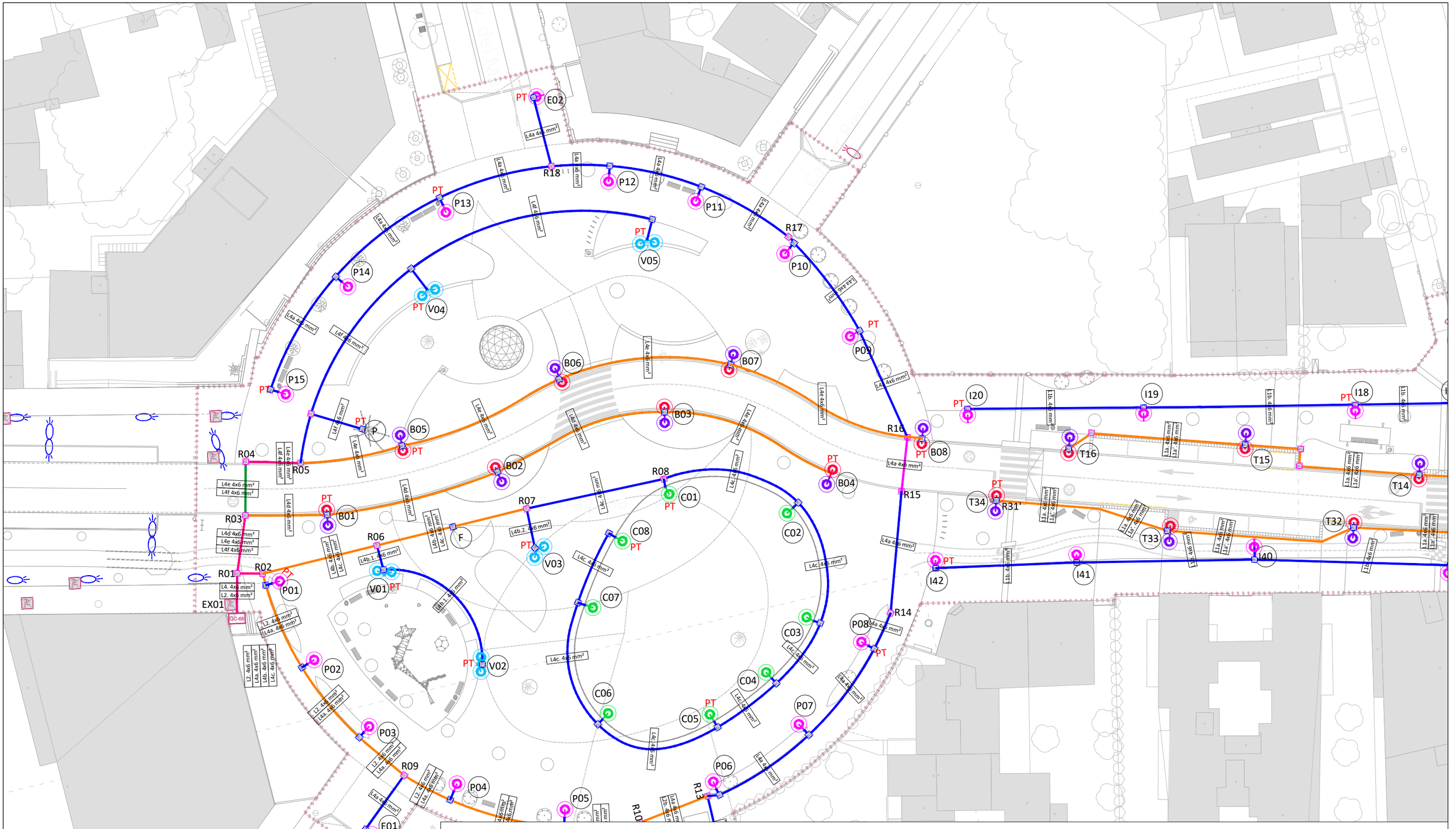

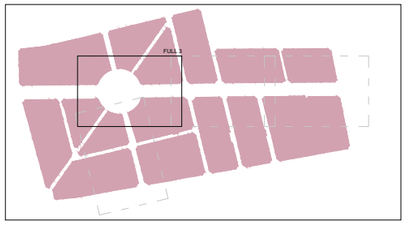

LLEGENDA

- Límit del projecte. Àmbit d'actuació general.
- Canalització subterrània existent a eliminar.
- Pericó de registre existent a eliminar.
- Lluminàries tipologia variada existents a eliminar.
- Lluminària tipus Town doble, columna d'acer 7 m, a mantenir.
- Lluminària tipus ICON, columna d'acer 4 m, a mantenir.
- Lluminària tipus residencial, columna d'acer 4 m, a mantenir.
- Lluminària tipus viari, columna d'acer 5 m, a mantenir.
- Lluminària tipus viari simple, braç corb, columna d'acer 8 m, a mantenir.
- Lluminària tipus viari doble, braç corb, columna d'acer 8 m, a mantenir.
- Pericó de registre existent a mantenir.
- Quadre de comandament enllumenat.
- Pericons de registre 40x40 cm.
- Pericons de registre 50x50 cm (encreuament).
- Canalització subterrània PVC 2Ø110 mm.
- Canalització subterrània PVC 2Ø110 mm, encreuament.
- Canalització subterrània PVC 2Ø110 mm (enllumenat) +2Ø125 mm (canalitzacions municipals).
- Canalització subterrània PVC 2Ø110 mm (enllumenat) +2Ø125 mm (canalitzacions municipals), encreuament.
- Canalització subterrània PVC 4Ø110 mm (enllumenat) +2Ø125 mm (canalitzacions municipals).
- Canalització subterrània PVC 4Ø110 mm (enllumenat) +2Ø125 mm (canalitzacions municipals), encreuament.
- PT Connexió a terra mitjançant pica de coure de 2,5 m.
- Lluminària TOWN 246 30K F2M2 PMMA SP 40W en bàcul Luxiform amb 2 suports, o similar, 7 m.
- Lluminària TOWN 246 30K F4M2 PMMA SP 20W en bàcul Luxiform amb 2 suports, o similar, 4 m.
- Lluminària ICON 24F 30K F5T1 PMMA SC 20W en columna troncocònica d'acer galvanitzat, 4 m.
- Lluminària ICON 24F 30K F5T1 PMMA SC 25W, en columna troncocònica d'acer galvanitzat, 4 m.
- Lluminària VISIO 246 30K F4MC PMMA SP 45W, en bàcul Rubicon Luxiform de JOVIR, o similar, 7 m.
- Lluminària CIRCUS 085 30K S50M PMMA S 20W, ancorada a estructura de pèrgola, 5,5 m.

Promotor: ALCALDIA DE MONT-ROIG DEL CAMP — Carretera de Coldejou, s/n, 43300 Mont-roig del Camp (Tarragona); Carrer de Sòria, 14, 43892 Miami Platja (Tarragona)	**PROJECTE EXECUTIU** DE LES OBRES DE RENOVACIÓ DELS PAVIMENTS I SERVEIS DE L'AV. BARCELONA, FASE III, TRAM COMPRÈS ENTRE LA PL. TARRAGONA I L'AV. MARIA CRISTINA DE MIAMI PLATJA (TARRAGONA)	Equip redactor: GRUPO DAYHE DEVELOPMENT & INVESTMENT — c/ En Sanç, nº3-1, 46001 València, www.grupodayhe.es	Per l'equip redactor: José Fco. Bedmar del Peral, ETOP. Col. 18.442; Belén Orts Forte, ECCP. Col. 36.597	Escala: Original UNE A3 1:500	Data: Actualització Març de 2025		Títol del plànol: XARXA D'ENLLUMENAT EXTERIOR. PLANTA GENERAL	Nº: 10.10	Full: 4 de 5

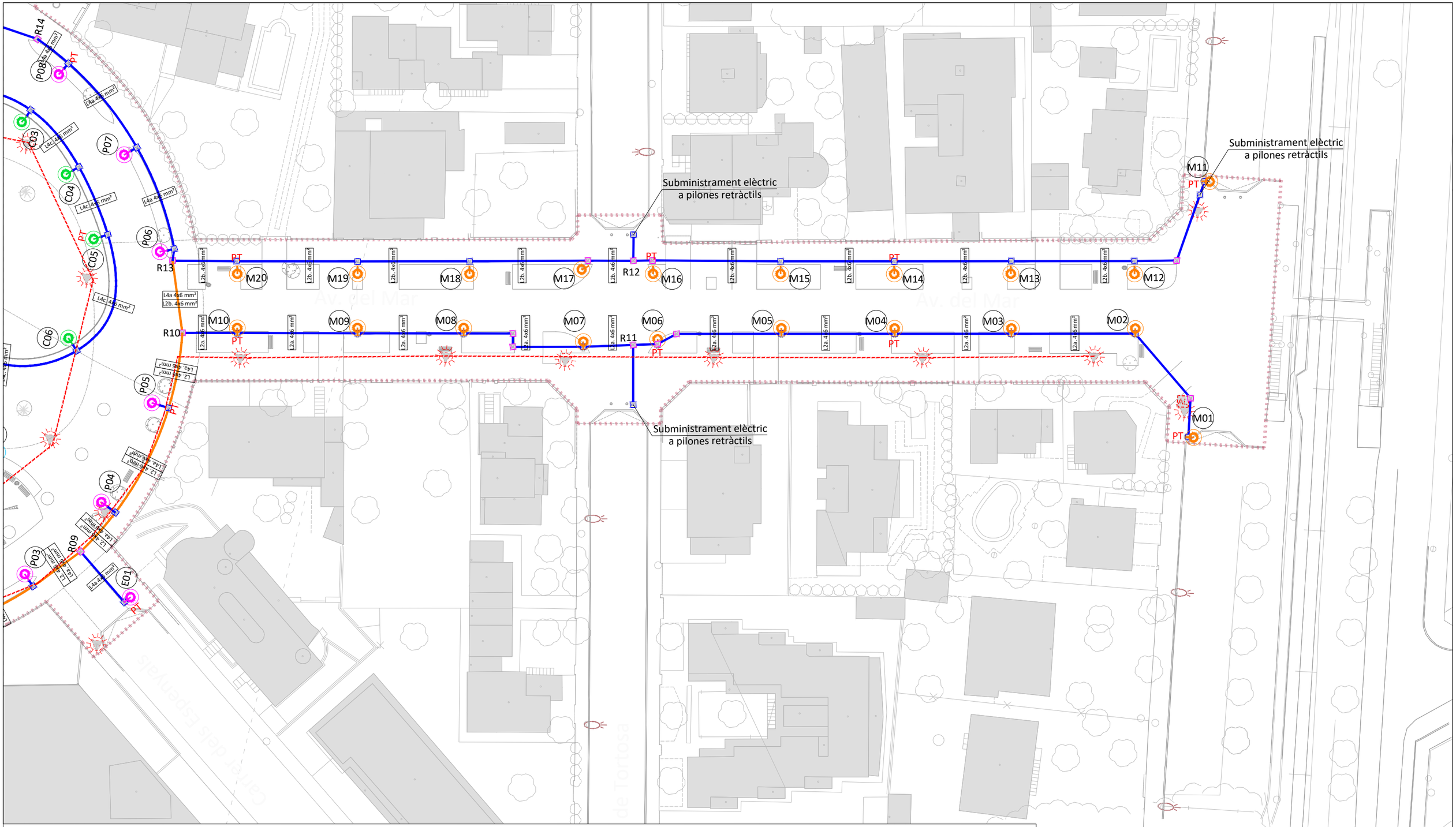

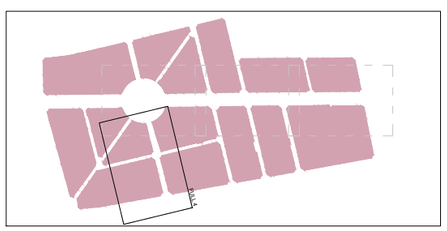

LLEGENDA

- Límit del projecte. Àmbit d'actuació general.
- Canalització subterrània existent a eliminar.
- Pericó de registre existent a eliminar.
- Lluminàries tipologia variada existents a eliminar.
- Lluminària tipus Town doble, columna d'acer 7 m, a mantenir.
- Lluminària tipus ICON, columna d'acer 4 m, a mantenir.
- Lluminària tipus residencial, columna d'acer 4 m, a mantenir.
- Lluminària tipus viari, columna d'acer 5 m, a mantenir.
- Lluminària tipus viari simple, braç corb, columna d'acer 8 m, a mantenir.
- Lluminària tipus viari doble, braç corb, columna d'acer 8 m, a mantenir.
- Pericó de registre existent a mantenir.
- Quadre de comandament enllumenat.
- Pericons de registre 40x40 cm.
- Pericons de registre 50x50 cm (encreuament).
- Canalització subterrània PVC 2Ø110 mm.
- Canalització subterrània PVC 2Ø110 mm, encreuament.
- Canalització subterrània PVC 2Ø110 mm (enllumenat) +2Ø125 mm (canalitzacions municipals).
- Canalització subterrània PVC 2Ø110 mm (enllumenat) +2Ø125 mm (canalitzacions municipals), encreuament.
- Canalització subterrània PVC 4Ø110 mm (enllumenat) +2Ø125 mm (canalitzacions municipals).
- Canalització subterrània PVC 4Ø110 mm (enllumenat) +2Ø125 mm (canalitzacions municipals), encreuament.
- PT Connexió a terra mitjançant pica de coure de 2,5 m.
- Lluminària TOWN 246 30K F2M2 PMMA SP 40W en bàcul Luxiform amb 2 suports, o similar, 7 m.
- Lluminària TOWN 246 30K F4M2 PMMA SP 20W en bàcul Luxiform amb 2 suports, o similar, 4 m.
- Lluminària ICON 24F 30K F5T1 PMMA SC 20W en columna troncocònica d'acer galvanitzat, 4 m.
- Lluminària ICON 24F 30K F5T1 PMMA SC 25W, en columna troncocònica d'acer galvanitzat, 4 m.
- Lluminària VISIO 246 30K F4MC PMMA SP 45W, en bàcul Rubicon Luxiform de JOVIR, o similar, 7 m.
- Lluminària CIRCUS 085 30K S50M PMMA S 20W, ancorada a estructura de pèrgola, 5,5 m.

Promotor: ALUNTAMENT DE MONTROIG DEL CAMP — Carretera de Colldejou, s/n 43300 Montroig del Camp (Tarragona) — Carrer de Sòria, 14 43892 Miami Platja (Tarragona)	**PROJECTE EXECUTIU** DE LES OBRES DE RENOVACIÓ DELS PAVIMENTS I SERVEIS DE L'AV. BARCELONA, FASE III, TRAM COMPRÈS ENTRE LA PL. TARRAGONA I L'AV. MARIA CRISTINA DE MIAMI PLATJA (TARRAGONA)	Equip redactor: GRUPO DAYHE DEVELOPMENT & INVESTMENT — c/ En Sanç, nº3-1 46001 València www.grupodayhe.es	Per l'equip redactor: José Fco. Bedmar del Peral ETOP. Col. 18.442 — Belén Orts Forte ECCP. Col. 36.597	Escala: Original UNE A3 1:500	Data: Actualització Març de 2025		Títol del plànol: XARXA D'ENLLUMENAT EXTERIOR. PLANTA GENERAL	Nº: 10.10	Full: 5 de 5

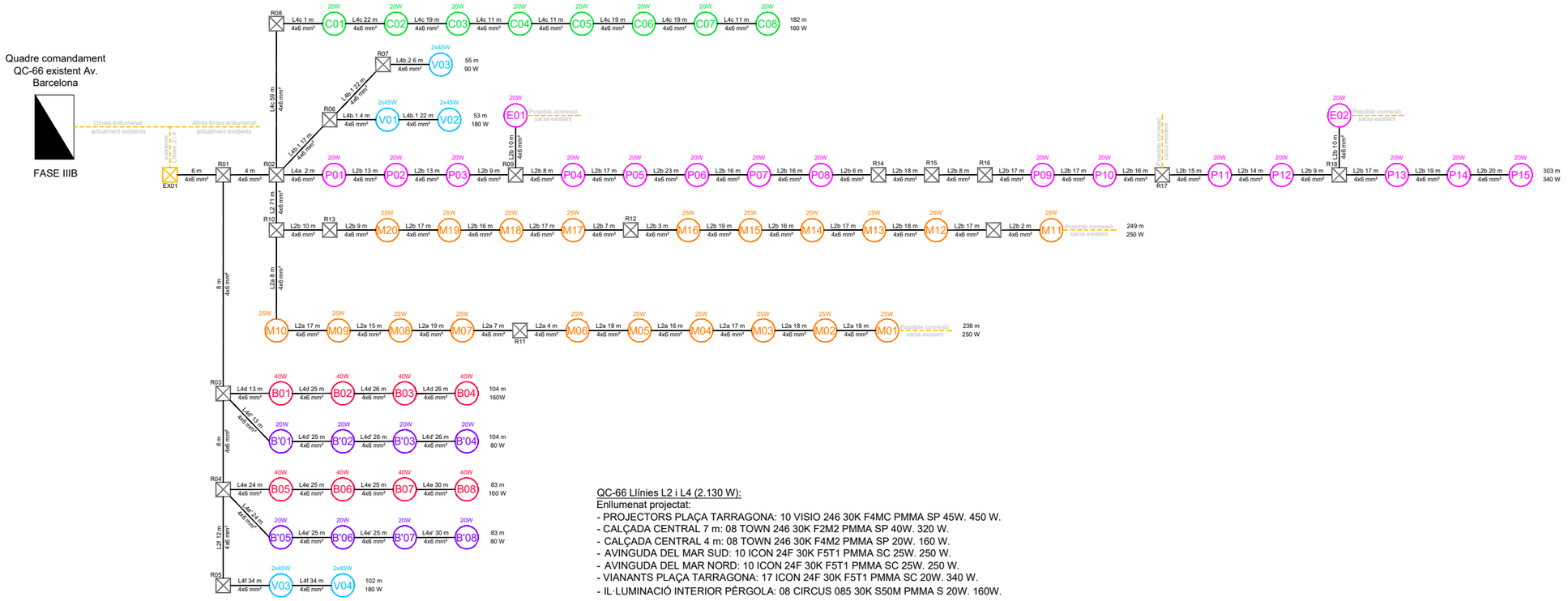

Promotor: ALAMANSA DEL MARESME CAMP — Carretera de Colldejou, s/n 43300 Mont-roig del Camp (Tarragona); Carrer de Sòria, 14 43892 Miami Platja (Tarragona)	**PROJECTE EXECUTIU** DE LES OBRES DE RENOVACIÓ DELS PAVIMENTS I SERVEIS DE L'AV. BARCELONA, FASE III, TRAM COMPRÈS ENTRE LA PL. TARRAGONA I L'AV. MARIA CRISTINA DE MIAMI PLATJA (TARRAGONA)	Equip redactor: GRUPO DAYHE DEVELOPMENT & INVESTMENT — c/ En Sanç, nº3-1 46001 València www.grupodayhe.es	Per l'equip redactor: José Fco. Bedmar del Peral ETOP. Col. 18.442; Belén Orts Forte ECCP. Col. 36.597	Escala: Original UNE A3 S/E	Data: Actualització Març de 2025		Títol del plànol: XARXA D'ENLLUMENAT EXTERIOR. ESQUEMA TOPOLÒGIC.	Nº: 10.20	Full: 1 de 1

DETALL RASA 2Ø110 mm SENSE TRÀNSIT. Cotes en m

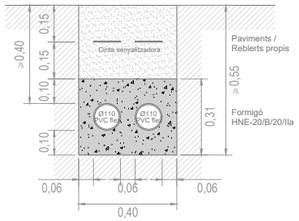

DETALL RASA 2Ø110 AMB TRÀNSIT. Cotes en m

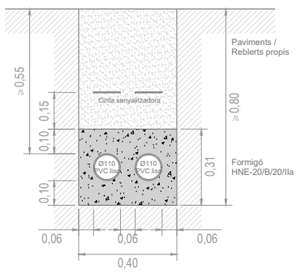

DETALL RASA 4Ø110+2Ø125 mm SENSE TRÀNSIT. Cotas en m

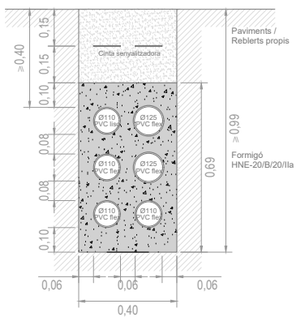

DETALL RASA 2Ø110+2Ø125 mm SENSE TRÀNSIT. Cotes en m

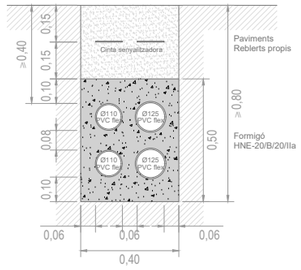

DETALL RASA 2Ø110+2Ø125 mm AMB TRÀNSIT. Cotas en m

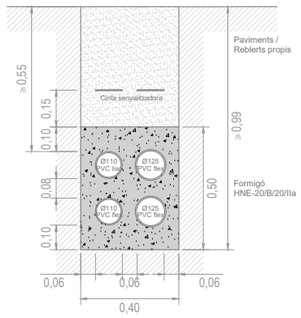

DETALL RASA 4Ø110+2Ø125 mm AMB TRÀNSIT. Cotas en m

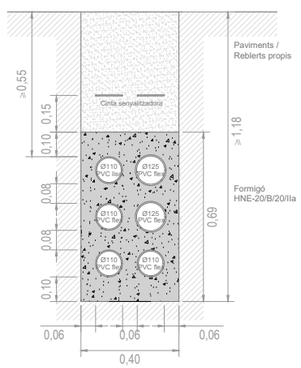

PERICÓ DERIVACIÓ A PUNT DE LLUM Cotes en m

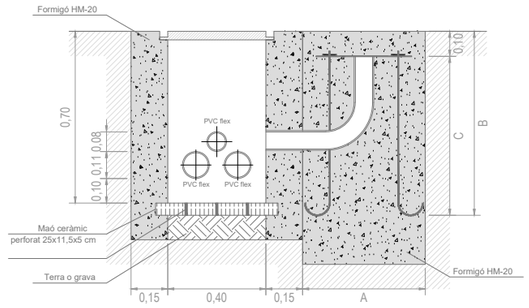

ALTURA COLUMNA	CIMENTACIÓ AxAxB (m)	PERNS	
		C (m)	Ø (mm.)
4 m	0,50x0,50x0,70	0,50	20
7 m	0,80x0,80x1,70	0,70	22

ESQUEMA PRESA TERRA Cotes en m

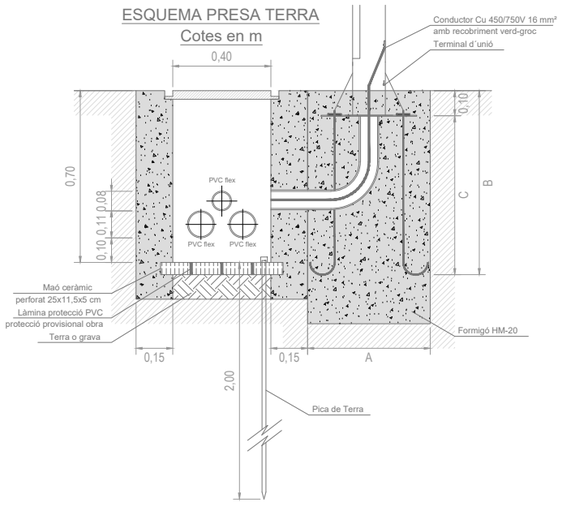

PERICONS. TIPOLOGIES Cotes en m

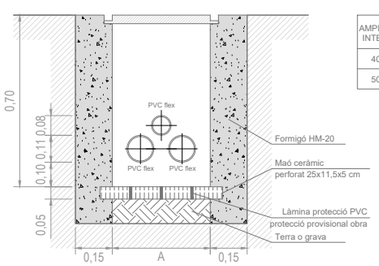

AMPLE LLIURE INTERIOR (A)	TIPUS DE RASA
40x40 cm	2Ø110 mm
50x50 cm	2Ø110 mm

TAPA I BASTIMENT DE PVC Cotes en m



TAPA I BASTIMENT DE FUNDICIÓ Cotes en m

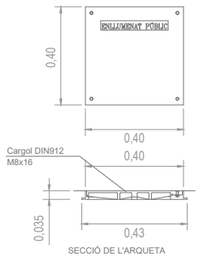

PLACA BASE Cotas en m

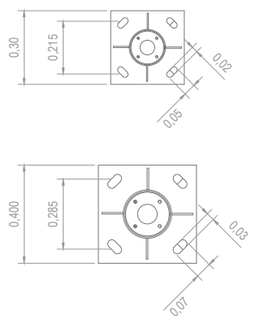

PERN D'ANCORATGE Cotes en m

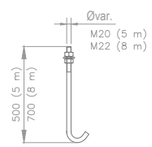

L TOWN TOP Cotes en mm

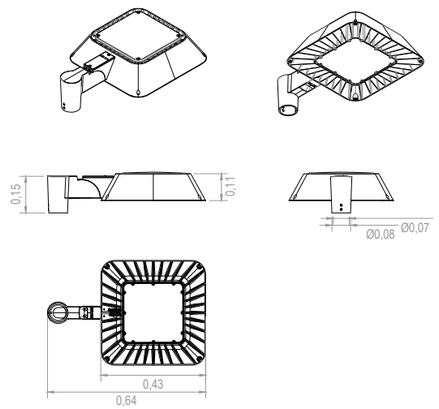

L TOWN HOR Cotes en mm

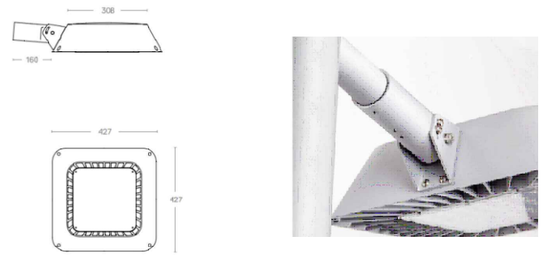

Lluminària ICON TOP 60 Cotes en mm



Lluminària CIRCUS LIRA Cotes en mm

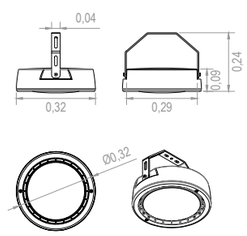

Promotor: AJUNTAMENT DE MONTESQUIU DE CAMP — Carretera de Colldejou, s/n, 43300 Montesqui del Camp (Tarragona); Carrer de Sòria, 14, 43892 Miami Platja (Tarragona)	**PROJECTE EXECUTIU** DE LES OBRES DE RENOVACIÓ DELS PAVIMENTS I SERVEIS DE L'AV. BARCELONA, FASE III, TRAM COMPRÈS ENTRE LA PL. TARRAGONA I L'AV. MARIA CRISTINA DE MIAMI PLATJA (TARRAGONA)	Equip redactor: GRUPO DAYHE DEVELOPMENT & INVESTMENT — c/ En Sanç, nº3-1, 46001 València, www.grupodayhe.es	Per l'equip redactor: José Fco. Bedmar del Peral, ETOP. Col. 18.442; Belén Orts Forte, ECCP. Col. 36.597	Escala: Original UNE A3 1:25	Data: Actualització Març de 2025		Títol del plànol: XARXA D'ENLLUMENAT EXTERIOR. DETALLS.	Nº: 10.30	Full: 1 de 1

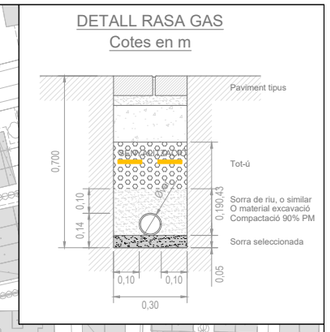

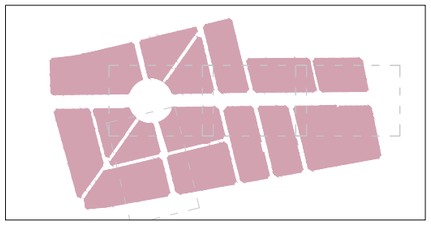

LLEGENDA

- Límit del projecte. Àmbit d'actuació general.
- Xarxa MOP 150 mbar existent. Diàmetre segons plànol.
- Pericó gas identificat per topografia.
- Punt de connexió a xarxa existent.
- Nova xarxa MOP 150 mbar a canalitzar. PE-110.
- Nova xarxa MOP 150 mbar a canalitzar. PE-90.
- Nova vàlvula (Ø mm segons canalització).

Promotor:
AJUNTAMENT DE MONTROIG DEL CAMP
Carretera de Colldejou, s/n
43300 Mont-roig del Camp (Tarragona)
Carrer de Sòria, 14
43892 Miami Platja (Tarragona)

PROJECTE EXECUTIU DE LES OBRES DE RENOVACIÓ DELS PAVIMENTS I SERVEIS DE L'AV. BARCELONA, FASE III, TRAM COMPRÈS ENTRE LA PL. TARRAGONA I L'AV. MARIA CRISTINA DE MIAMI PLATJA (TARRAGONA)

Equip redactor: GRUPO DAYHE DEVELOPMENT & INVESTMENT
c/ En Sanç, nº3-1
46001 València
www.grupodayhe.es

Per l'equip redactor:
José Fco. Bedmar del Peral
ETOP. Col. 18.442
Belén Orts Forte
ECCP. Col. 36.597

Escala: Original UNE A3 1:1.500

Data: Actualització Març de 2025

Títol del plànol: RESERVA XARXA DE GAS. PLANTA GENERAL.

Nº: 11.10

Full: 1 de 5

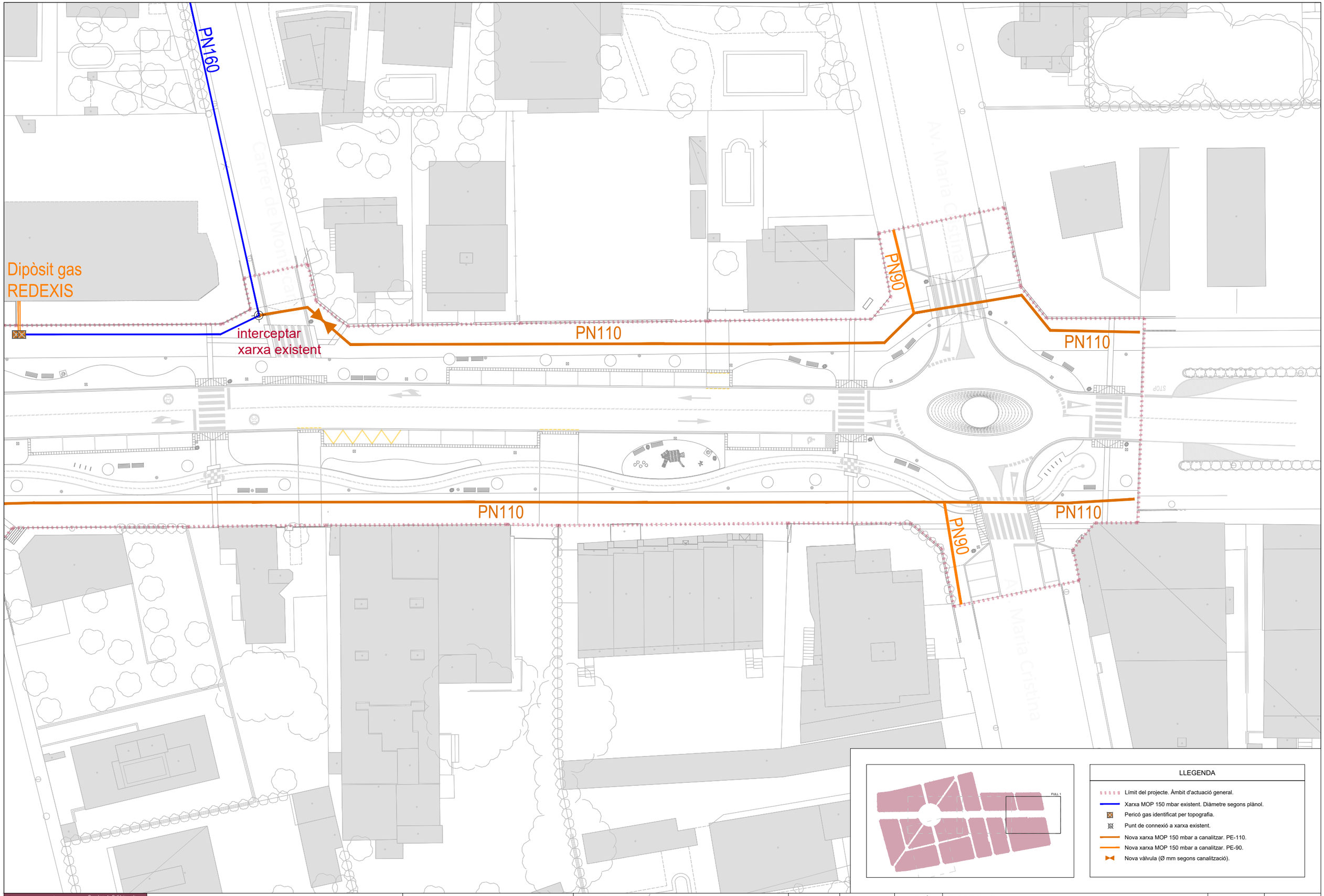

Promotor: AJUNTAMENT DE MONT-ROIG DEL CAMP — Carretera de Colldejou, s/n 43300 Mont-roig del Camp (Tarragona) — Carrer de Sòria, 14 43892 Miami Platja (Tarragona)	**PROJECTE EXECUTIU** DE LES OBRES DE RENOVACIÓ DELS PAVIMENTS I SERVEIS DE L'AV. BARCELONA, FASE III, TRAM COMPRÈS ENTRE LA PL. TARRAGONA I L'AV. MARIA CRISTINA DE MIAMI PLATJA (TARRAGONA)	Equip redactor: GRUPO DAYHE DEVELOPMENT & INVESTMENT — c/ En Sanç, nº3-1 46001 València www.grupodayhe.es	Per l'equip redactor: José Fco. Bedmar del Peral ETOP. Col. 18.442 — Belén Orts Forte ECCP. Col. 36.597	Escala: Original UNE A3 1:500	Data: Actualització Març de 2025		Títol del plànol: RESERVA XARXA DE GAS. PLANTA GENERAL.	Nº: 11.10	Full: 2 de 5

PN90
PN110
PN90
PN110
Dipòsit gas
REDEXIS
PN110
PN90
PN90
PN110
Av. Berlín
Av. Londres
Av. Ferrocarril
BUS
BUS

LLEGENDA

- Límit del projecte. Àmbit d'actuació general.
- Xarxa MOP 150 mbar existent. Diàmetre segons plànol.
- Pericó gas identificat per topografia.
- Punt de connexió a xarxa existent.
- Nova xarxa MOP 150 mbar a canalitzar. PE-110.
- Nova xarxa MOP 150 mbar a canalitzar. PE-90.
- Nova vàlvula (Ø mm segons canalització).

Promotor:
AJUNTAMENT DE MONT-ROIG DEL CAMP
Carretera de Colldejou, s/n
43300 Mont-roig del Camp (Tarragona)
Carrer de Sòria, 14
43892 Miami Platja (Tarragona)

PROJECTE EXECUTIU DE LES OBRES DE RENOVACIÓ DELS PAVIMENTS I SERVEIS DE L'AV. BARCELONA, FASE III, TRAM COMPRÈS ENTRE LA PL. TARRAGONA I L'AV. MARIA CRISTINA DE MIAMI PLATJA (TARRAGONA)

Equip redactor: GRUPO DAYHE DEVELOPMENT & INVESTMENT
c/ En Sanç, nº3-1
46001 València
www.grupodayhe.es

Per l'equip redactor:
José Fco. Bedmar del Peral
ETOP. Col. 18.442
Belén Orts Forte
ECCP. Col. 36.597

Escala:
Original UNE A3 1:500

Data:
Actualització
Març de 2025

Títol del plànol:
RESERVA XARXA DE GAS.
PLANTA GENERAL.

Nº: 11.10

Full: 3 de 5

PN90

PN110

Interceptar
xarxa de gas
de fase I.

PN110

PN110

Interceptar
xarxa de gas
de fase I.

PN90

PN110

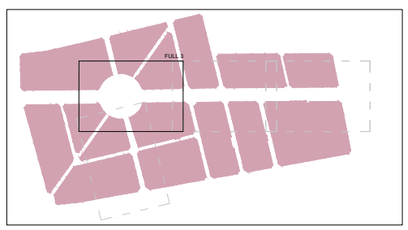

LLEGENDA

- Límit del projecte. Àmbit d'actuació general.
- Xarxa MOP 150 mbar existent. Diàmetre segons plànol.
- Pericó gas identificat per topografia.
- Punt de connexió a xarxa existent.
- Nova xarxa MOP 150 mbar a canalitzar. PE-110.
- Nova xarxa MOP 150 mbar a canalitzar. PE-90.
- Nova vàlvula (Ø mm segons canalització).

Promotor:
AJUNTAMENT DEL MONTMELÓ DEL CAMP
Carretera de Collbejou, s/n
43300 Mont-roig del Camp (Tarragona)
Carrer de Sòria, 14
43892 Miami Platja (Tarragona)

PROJECTE EXECUTIU DE LES OBRES DE RENOVACIÓ DELS PAVIMENTS I SERVEIS DE L'AV. BARCELONA, FASE III, TRAM COMPRÈS ENTRE LA PL. TARRAGONA I L'AV. MARIA CRISTINA DE MIAMI PLATJA (TARRAGONA)

Equip redactor: GRUPO DAYHE DEVELOPMENT & INVESTMENT
c/ En Sanç, nº3-1
46001 València
www.grupodayhe.es

Per l'equip redactor:
José Fco. Bedmar del Peral
ETOP. Col. 18.442
Belén Orts Forte
ECCP. Col. 36.597

Escala: Original UNE A3 1:500

Data: Actualització Març de 2025

Títol del plànol: RESERVA XARXA DE GAS. PLANTA GENERAL.

Nº: 11.10

Full: 4 de 5

PN90

PN90

PE200

Av. del Mar

Av. del Mar

Carrer de Tortosa

Carrer dels Esperyals

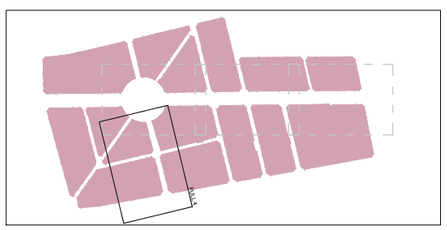

LLEGENDA

- Límit del projecte. Àmbit d'actuació general.
- Xarxa MOP 150 mbar existent. Diàmetre segons plànol.
- Pericó gas identificat per topografia.
- Punt de connexió a xarxa existent.
- Nova xarxa MOP 150 mbar a canalitzar. PE-110.
- Nova xarxa MOP 150 mbar a canalitzar. PE-90.
- Nova vàlvula (Ø mm segons canalització).

Promotor: ALCALDIA DE MONT-ROIG DEL CAMP Carretera de Coldejou, s/n 43300 Mont-roig del Camp (Tarragona) Carrer de Sòria, 14 43892 Miami Platja (Tarragona)	**PROJECTE EXECUTIU** DE LES OBRES DE RENOVACIÓ DELS PAVIMENTS I SERVEIS DE L'AV. BARCELONA, FASE III, TRAM COMPRÈS ENTRE LA PL. TARRAGONA I L'AV. MARIA CRISTINA DE MIAMI PLATJA (TARRAGONA)	Equip redactor: GRUPO DAYHE DEVELOPMENT & INVESTMENT c/ En Sanç, nº3-1 46001 València www.grupodayhe.es	Per l'equip redactor: José Fco. Bedmar del Peral ETOP. Col. 18.442 Belén Orts Forte ECCP. Col. 36.597	Escala: Original UNE A3 1:500	Data: Actualització Març de 2025		Títol del plànol: RESERVA XARXA DE GAS. PLANTA GENERAL.	Nº: 11.10	Full: 5 de 5

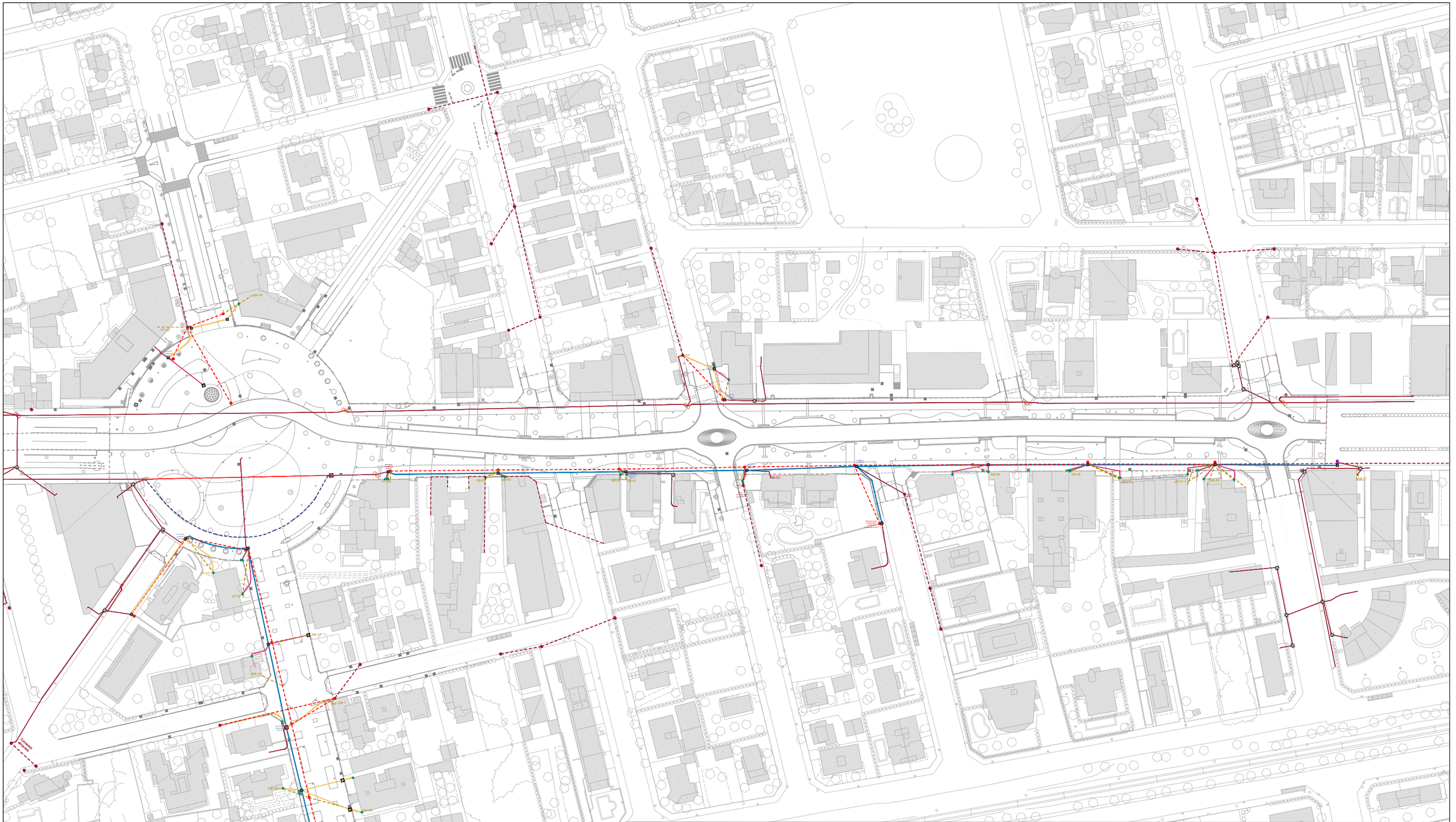

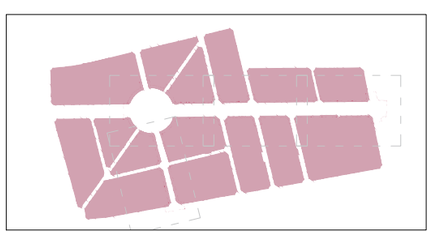

LLEGENDA

- Límit del projecte. Àmbit d'actuació general.
- Xarxa aèria existent a mantindre.
- Perició registre existent Telefónica a mantindre.
- Traçat canalització prisma existent a mantindre.
- Càmara registre telecomunicacions a mantindre.
- Càmara de registre telecomunicacions a adequar a nova rasant.
- Perició registre existent Telefónica a adequar a nova rasant.
- Suport fusta / formigó existent fora d'àmbit.
- Pedestal de formigó per a armari. Telefónica.
- Desmuntatge de xarxa aèria existent, modificada directa i parcialment per Telefónica, S.A.U.
- Canalització existent a eliminar.
- Canalització existent a modificar.
- Canalització general 4Ø110 mm + 2 tritub Ø40 mm.
- Canalització 2Ø110 mm.
- Escomeses. Canalització 2Ø63 mm.
- Canalització a pedestal 5Ø63 mm.
- Escomesa aèria a adequar. Número de policia.
- Perició de registre Telefónica tipus "D".
- Perició de registre Telefónica tipus "H".
- Perició de registre tipus I.C.T. / M.
- Suport de fusta / formigó a desmuntar.
- Suport fusta / formigó a mantindre.
- Nou suport formigó.
- Nou pedestal per allotjar caixes altres operadors.
- Pujada en tub metàlic DN50 en façana.
- Perició de registre indefinit (detectat topografia).

Promotor:
AJUNTAMENT DE MONTMELÓ-EL CAMP
Carretera de Collbejou, s/n
43300 Montroig del Camp (Tarragona)
Carrer de Sòria, 14
43892 Miami Platja (Tarragona)

PROJECTE EXECUTIU DE LES OBRES DE RENOVACIÓ DELS PAVIMENTS I SERVEIS DE L'AV. BARCELONA, FASE III, TRAM COMPRÈS ENTRE LA PL. TARRAGONA I L'AV. MARIA CRISTINA DE MIAMI PLATJA (TARRAGONA)

Equip redactor: GRUPO DAYHE DEVELOPMENT & INVESTMENT
c/ En Sanç, nº3-1
46001 València
www.grupodayhe.es

Per l'equip redactor:
José Fco. Bedmar del Peral
ETOP. Col. 18.442
Belén Orts Forte
ECCP. Col. 36.597

Escala:
Original UNE A3 1:1.500

Data:
Actualització
Març de 2025

Títol del plànol:
ADEQUACIÓ DE LA XARXA TELECOMUNICACIONS. PLANTA GENERAL

Nº: 12.10

Full: 1 de 5

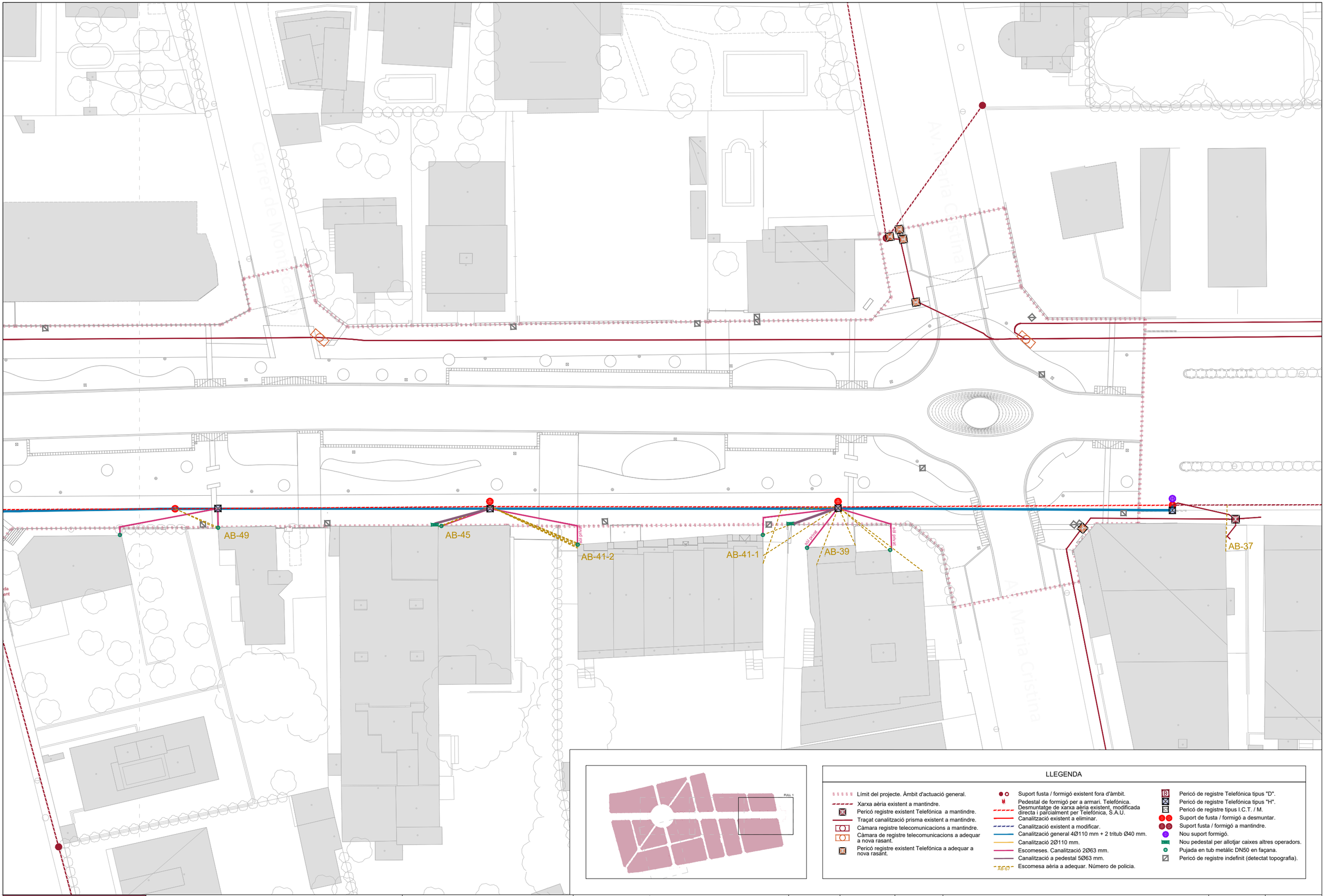

LLEGENDA

- Límit del projecte. Àmbit d'actuació general.
- Xarxa aèria existent a mantindre.
- Pericó registre existent Telefónica a mantindre.
- Traçat canalització prisma existent a mantindre.
- Càmara registre telecomunicacions a mantindre.
- Càmara de registre telecomunicacions a adequar a nova rasant.
- Pericó registre existent Telefónica a adequar a nova rasant.
- Suport fusta / formigó existent fora d'àmbit.
- Pedestal de formigó per a armari. Telefónica.
- Desmuntatge de xarxa aèria existent, modificada directa i parcialment per Telefónica, S.A.U.
- Canalització existent a eliminar.
- Canalització existent a modificar.
- Canalització general 4Ø110 mm + 2 tritub Ø40 mm.
- Canalització 2Ø110 mm.
- Escomeses. Canalització 2Ø63 mm.
- Canalització a pedestal 5Ø63 mm.
- AB-67 Escomesa aèria a adequar. Número de policia.
- Pericó de registre Telefónica tipus "D".
- Pericó de registre Telefónica tipus "H".
- Pericó de registre tipus I.C.T. / M.
- Suport de fusta / formigó a desmuntar.
- Suport fusta / formigó a mantindre.
- Nou suport formigó.
- Nou pedestal per allotjar caixes altres operadors.
- Pujada en tub metàlic DN50 en façana.
- Pericó de registre indefinit (detectat topografia).

Promotor: AJUNTAMENT DE MONTROIG DEL CAMP	Carretera de Colldejou, s/n 43300 Mont-roig del Camp (Tarragona) Carrer de Sòria, 14 43892 Miami Platja (Tarragona)	**PROJECTE EXECUTIU** DE LES OBRES DE RENOVACIÓ DELS PAVIMENTS I SERVEIS DE L'AV. BARCELONA, FASE III, TRAM COMPRÈS ENTRE LA PL. TARRAGONA I L'AV. MARIA CRISTINA DE MIAMI PLATJA (TARRAGONA)	Equip redactor: GRUPO DAYHE DEVELOPMENT & INVESTMENT	c/ En Sanç, nº3-1 46001 València www.grupodayhe.es	Per l'equip redactor:	José Fco. Bedmar del Peral ETOP. Col. 18.442	Belén Orts Forte ECCP. Col. 36.597	Escala: Original UNE A3 1:500	Data: Actualització Març de 2025	Títol del plànol: ADEQUACIÓ DE LA XARXA TELECOMUNICACIONS. PLANTA GENERAL	Nº: 12.10	Full: 2 de 5

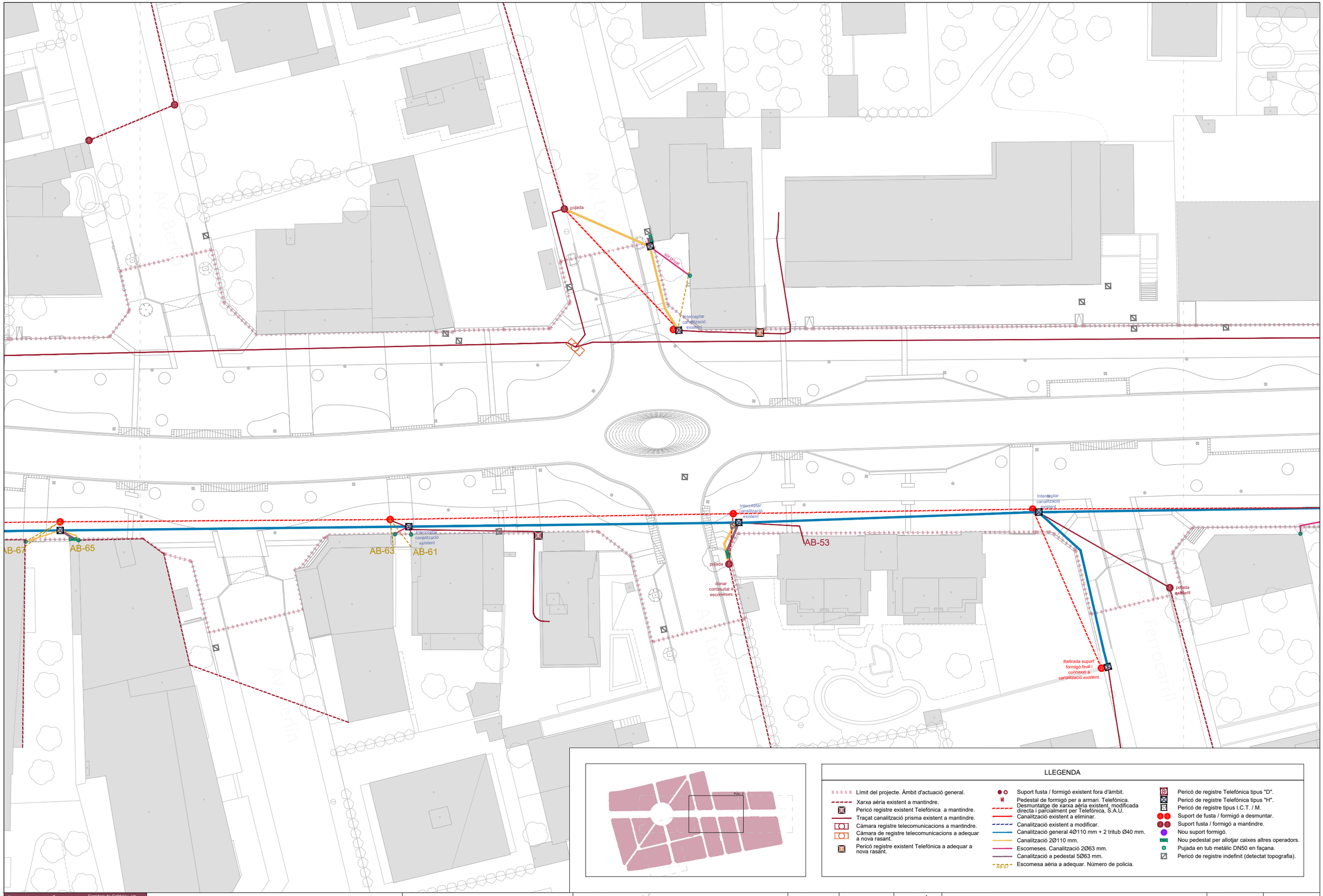

LLEGENDA

- Límit del projecte. Àmbit d'actuació general.
- Xarxa aèria existent a mantindre.
- Pericó registre existent Telefónica a mantindre.
- Traçat canalització prisma existent a mantindre.
- Càmara registre telecomunicacions a mantindre.
- Càmara de registre telecomunicacions a adequar a nova rasant.
- Pericó registre existent Telefónica a adequar a nova rasant.
- Suport fusta / formigó existent fora d'àmbit.
- Pedestal de formigó per a armari. Telefónica.
- Desmuntatge de xarxa aèria existent, modificada directa i parcialment per Telefónica, S.A.U.
- Canalització existent a eliminar.
- Canalització existent a modificar.
- Canalització general 4Ø110 mm + 2 tritub Ø40 mm.
- Canalització 2Ø110 mm.
- Escomeses. Canalització 2Ø63 mm.
- Canalització a pedestal 5Ø63 mm.
- AB-67 Escomesa aèria a adequar. Número de policia.
- Pericó de registre Telefónica tipus "D".
- Pericó de registre Telefónica tipus "H".
- Pericó de registre tipus I.C.T. / M.
- Suport de fusta / formigó a desmuntar.
- Suport fusta / formigó a mantindre.
- Nou suport formigó.
- Nou pedestal per allotjar caixes altres operadors.
- Pujada en tub metàlic DN50 en façana.
- Pericó de registre indefinit (detectat topografia).

Promotor: ALLUNTAMENT DE MONTROIG DEL CAMP — Carretera de Colldejou, s/n 43300 Mont-roig del Camp (Tarragona) — Carrer de Sòria, 14 43892 Miami Platja (Tarragona)	**PROJECTE EXECUTIU** DE LES OBRES DE RENOVACIÓ DELS PAVIMENTS I SERVEIS DE L'AV. BARCELONA, FASE III, TRAM COMPRÈS ENTRE LA PL. TARRAGONA I L'AV. MARIA CRISTINA DE MIAMI PLATJA (TARRAGONA)	Equip redactor: GRUPO DAYHE DEVELOPMENT & INVESTMENT — c/ En Sanç, nº3-1 46001 València www.grupodayhe.es	Per l'equip redactor: José Fco. Bedmar del Peral ETOP. Col. 18.442 — Belén Orts Forte ECCP. Col. 36.597	Escala: Original UNE A3 1:500	Data: Actualització Març de 2025		Títol del plànol: ADEQUACIÓ DE LA XARXA TELECOMUNICACIONS. PLANTA GENERAL	Nº: 12.10	Full: 3 de 5

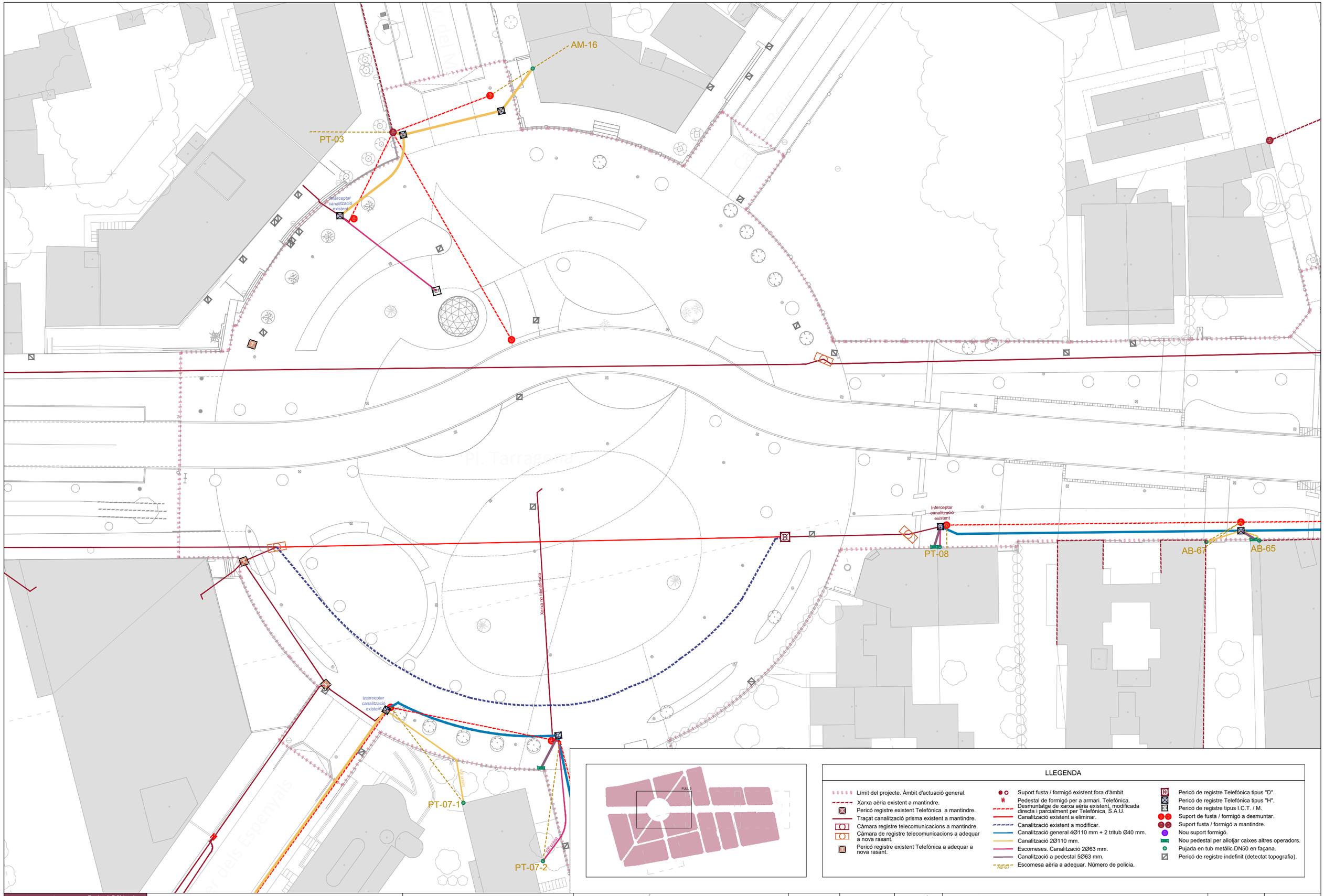

LLEGENDA

- Límit del projecte. Àmbit d'actuació general.
- Xarxa aèria existent a mantindre.
- Pericó registre existent Telefónica a mantindre.
- Traçat canalització prisma existent a mantindre.
- Càmara registre telecomunicacions a mantindre.
- Càmara de registre telecomunicacions a adequar a nova rasant.
- Pericó registre existent Telefónica a adequar a nova rasant.
- Suport fusta / formigó existent fora d'àmbit.
- Pedestal de formigó per a armari. Telefónica.
- Desmuntatge de xarxa aèria existent, modificada directa i parcialment per Telefónica, S.A.U.
- Canalització existent a eliminar.
- Canalització existent a modificar.
- Canalització general 4Ø110 mm + 2 tritub Ø40 mm.
- Canalització 2Ø110 mm.
- Escomeses. Canalització 2Ø63 mm.
- Canalització a pedestal 5Ø63 mm.
- AB-67 Escomesa aèria a adequar. Número de policia.
- Pericó de registre Telefónica tipus "D".
- Pericó de registre Telefónica tipus "H".
- Pericó de registre tipus I.C.T. / M.
- Suport de fusta / formigó a desmuntar.
- Suport fusta / formigó a mantindre.
- Nou suport formigó.
- Nou pedestal per allotjar caixes altres operadors.
- Pujada en tub metàlic DN50 en façana.
- Pericó de registre indefinit (detectat topografia).

Promotor: ALUNTAMENT DE MONTROIG DEL CAMP	Carretera de Colldejou, s/n 43300 Mont-roig del Camp (Tarragona) Carrer de Sòria, 14 43892 Miami Platja (Tarragona)	**PROJECTE EXECUTIU** DE LES OBRES DE RENOVACIÓ DELS PAVIMENTS I SERVEIS DE L'AV. BARCELONA, FASE III, TRAM COMPRÈS ENTRE LA PL. TARRAGONA I L'AV. MARIA CRISTINA DE MIAMI PLATJA (TARRAGONA)	Equip redactor: GRUPO DAYHE DEVELOPMENT & INVESTMENT	c/ En Sanç, nº3-1 46001 València www.grupodayhe.es	Per l'equip redactor: José Fco. Bedmar del Peral ETOP. Col. 18.442	Belén Orts Forte ECCP. Col. 36.597	Escala: Original UNE A3 1:500	Data: Actualització Març de 2025	Títol del plànol: ADEQUACIÓ DE LA XARXA TELECOMUNICACIONS. PLANTA GENERAL	Nº: 12.10	Full: 4 de 5

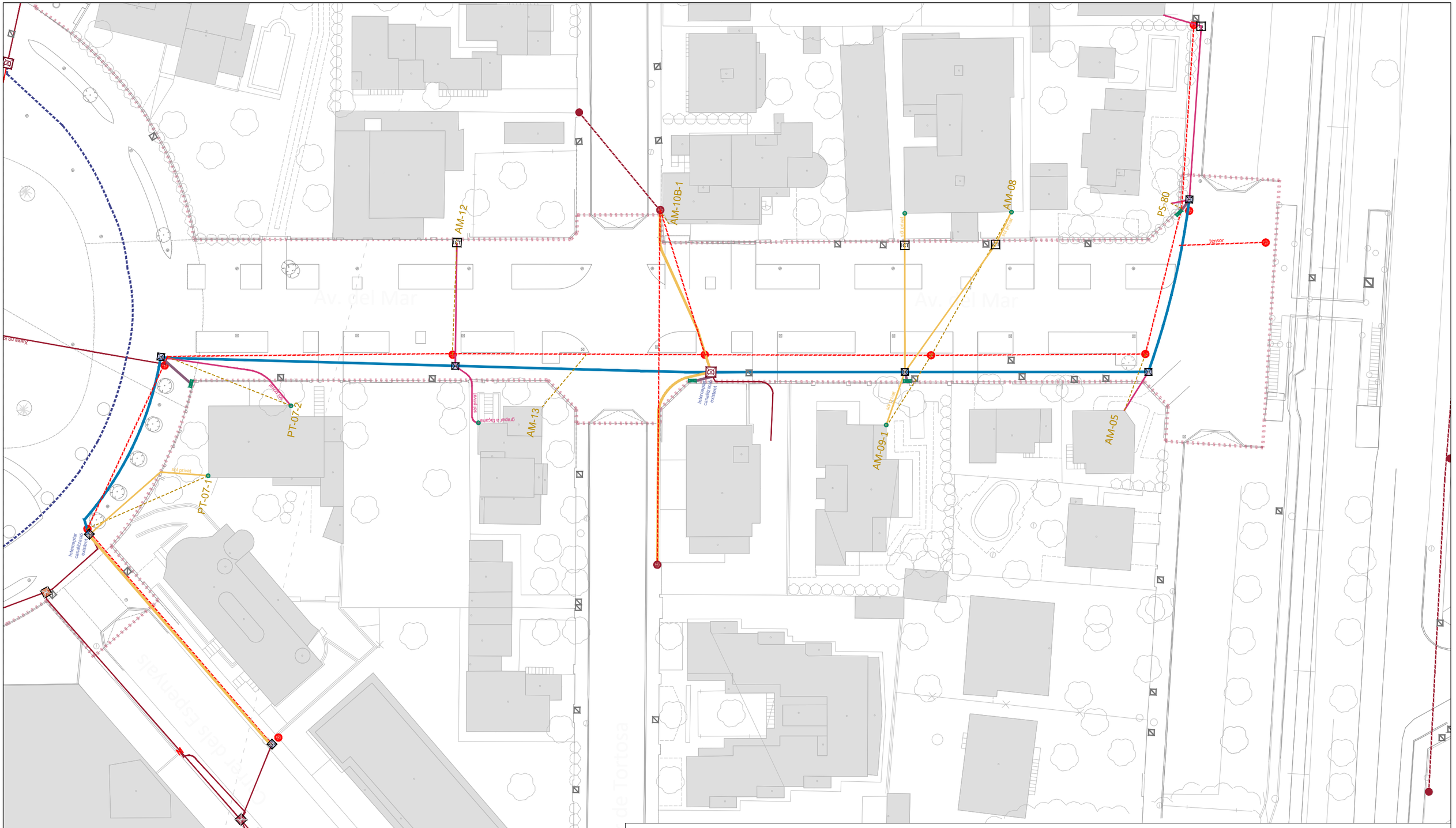

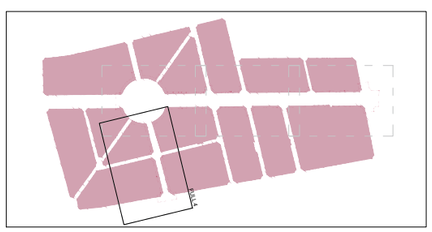

LLEGENDA

- Límit del projecte. Àmbit d'actuació general.
- Xarxa aèria existent a mantindre.
- Pericó registre existent Telefónica a mantindre.
- Traçat canalització prisma existent a mantindre.
- Càmara registre telecomunicacions a mantindre.
- Càmara de registre telecomunicacions a adequar a nova rasant.
- Pericó registre existent Telefónica a adequar a nova rasant.
- Suport fusta / formigó existent fora d'àmbit.
- Pedestal de formigó per a armari. Telefónica.
- Desmuntatge de xarxa aèria existent, modificada directa i parcialment per Telefónica, S.A.U.
- Canalització existent a eliminar.
- Canalització existent a modificar.
- Canalització general 4Ø110 mm + 2 tritub Ø40 mm.
- Canalització 2Ø110 mm.
- Escomeses. Canalització 2Ø63 mm.
- Canalització a pedestal 5Ø63 mm.
- Escomesa aèria a adequar. Número de policia.
- Pericó de registre Telefónica tipus "D".
- Pericó de registre Telefónica tipus "H".
- Pericó de registre tipus I.C.T. / M.
- Suport de fusta / formigó a desmuntar.
- Suport fusta / formigó a mantindre.
- Nou suport formigó.
- Nou pedestal per allotjar caixes altres operadors.
- Pujada en tub metàlic DN50 en façana.
- Pericó de registre indefinit (detectat topografia).

Promotor: AJUNTAMENT DE MONTMELÓ I EL CAMP — Carretera de Collbejou, s/n 43300 Montroig del Camp (Tarragona) — Carrer de Sòria, 14 43892 Miami Platja (Tarragona)

PROJECTE EXECUTIU DE LES OBRES DE RENOVACIÓ DELS PAVIMENTS I SERVEIS DE L'AV. BARCELONA, FASE III, TRAM COMPRÈS ENTRE LA PL. TARRAGONA I L'AV. MARIA CRISTINA DE MIAMI PLATJA (TARRAGONA)

Equip redactor: GRUPO DAYHE DEVELOPMENT & INVESTMENT — c/ En Sanç, nº3-1 46001 València www.grupodayhe.es

Per l'equip redactor: José Fco. Bedmar del Peral ETOP. Col. 18.442 — Belén Orts Forte ECCP. Col. 36.597

Escala: 1:500 (Original UNE A3)

Data: Actualització Març de 2025

Títol del plànol: ADEQUACIÓ DE LA XARXA TELECOMUNICACIONS. PLANTA GENERAL

Nº: 12.10

Full: 5 de 5

ARQUETA DE REGISTRE TIPUS D TELEFÒNICA. Cotes en m

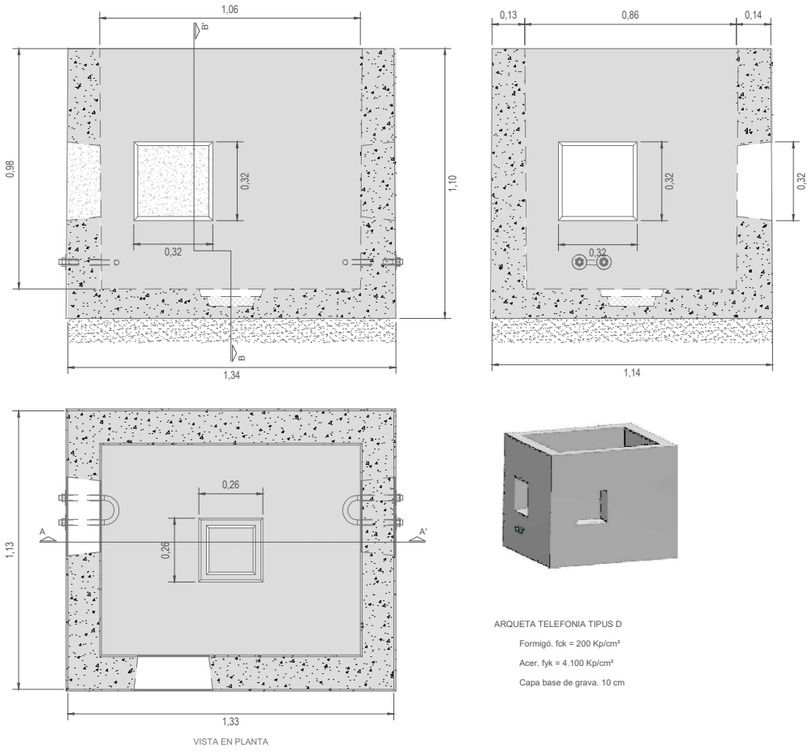

VISTA EN PLANTA

CANALITZACIÓ EN RASA 2 PVC Ø63 CONNEXIÓ ESCOMESA (Telefònica) EN VORERA. Cotes en m

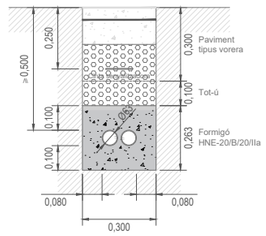

CANALITZACIÓ EN RASA 2 PVC Ø63 CONNEXIÓ ESCOMESA (Telefònica) EN CALÇADA. Cotes en m

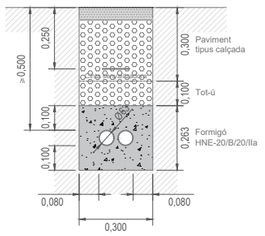

CANALITZACIÓ EN RASA 6 PVC Ø63 CONNEXIÓ PEDESTAL (Telefònica) EN VORERA. Cotes en m

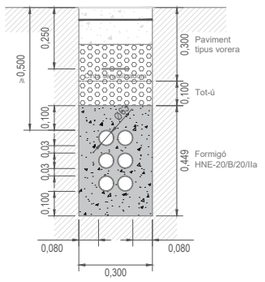

CANALITZACIÓ EN RASA 12 PVC Ø110 EN VORERA (Telefònica). Cotes en m

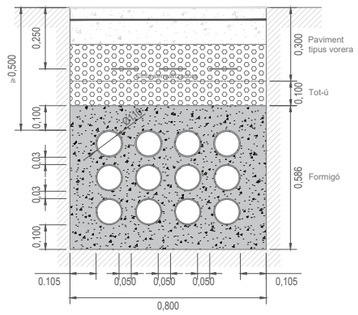

CANALITZACIÓ EN RASA 2 PVC Ø110 CONNEXIÓ (Telefònica) EN VORERA. Cotes en m

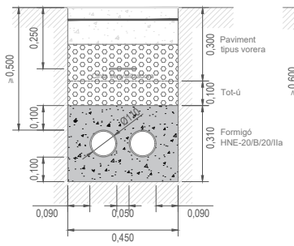

CANALITZACIÓ EN RASA 2 PVC Ø110 CONNEXIÓ (Telefònica) EN CALÇADA. Cotes en m

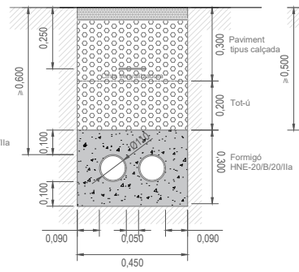

CANALITZACIÓ EN RASA 2 PVC Ø110 CONNEXIÓ (Telefònica) EN VORERA. Cotes en m

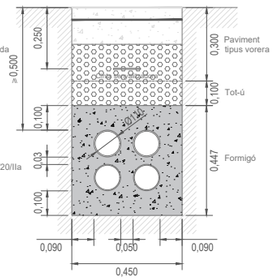

CANALITZACIÓ EN RASA 2 PVC Ø110 CONNEXIÓ (Telefònica) EN CALÇADA. Cotes en m

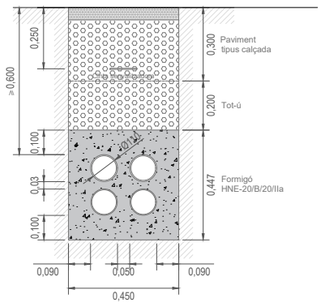

TAPA DE ARQUETA DE REGISTRE TIPUS I.C.T. TELEFÒNICA (60x60 cm). Cotes en m

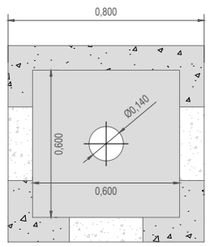

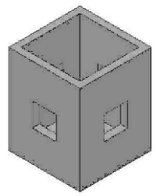

VISTA EN PLANTA

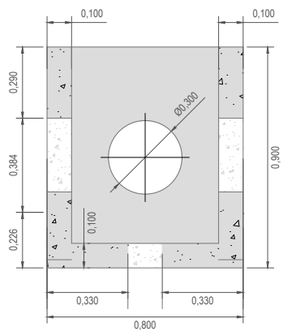



VISTA ALÇAT

PERICÓ TIPUS MF / I.C.T. Cotes en m

Secció A-A'

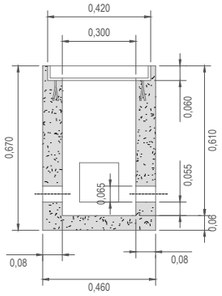

Secció B-B'

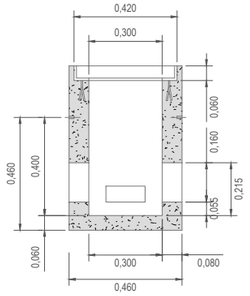

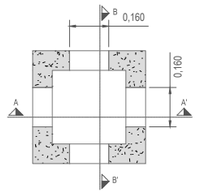

Secció C-C'

TAPA

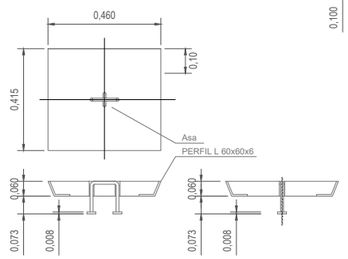

TAPA DE PERICÓ DE REGISTRE TIPUS M-30 TELEFÓNICA Cotes en m

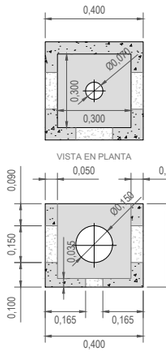



DETALL EIXIDA CANALITZACIÓ A SUPORT O FAÇANA (Telefònica). Cotes en m

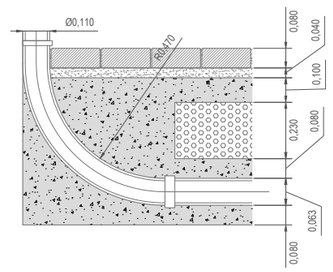

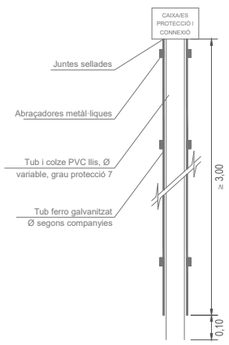

Promotor: Carretera de Colldejou, s/n 43300 Mont-roig del Camp (Tarragona) / Carrer de Sòria, 14 43892 Miami Platja (Tarragona)	**PROJECTE EXECUTIU** DE LES OBRES DE RENOVACIÓ DELS PAVIMENTS I SERVEIS DE L'AV. BARCELONA, FASE III, TRAM COMPRÈS ENTRE LA PL. TARRAGONA I L'AV. MARIA CRISTINA DE MIAMI PLATJA (TARRAGONA)	Equip redactor: GRUPO DAYHE DEVELOPMENT & INVESTMENT c/ En Sanç, nº3-1 46001 València www.grupodayhe.es	Per l'equip redactor: José Fco. Bedmar del Peral ETOP. Col. 18.442 / Belén Orts Forte ECCP. Col. 36.597	Escala: Original UNE A3 1:25	Data: Actualització Març de 2025	Títol del plànol: CANALITZACIÓ XARXA DE TELECOMUNICACIONS. DETALLS	Nº: 12.20	Full: 1 de 2

TAPA PERICÓ DE REGISTRE TIPUS H TELEFÒNICA
Cotes en mm

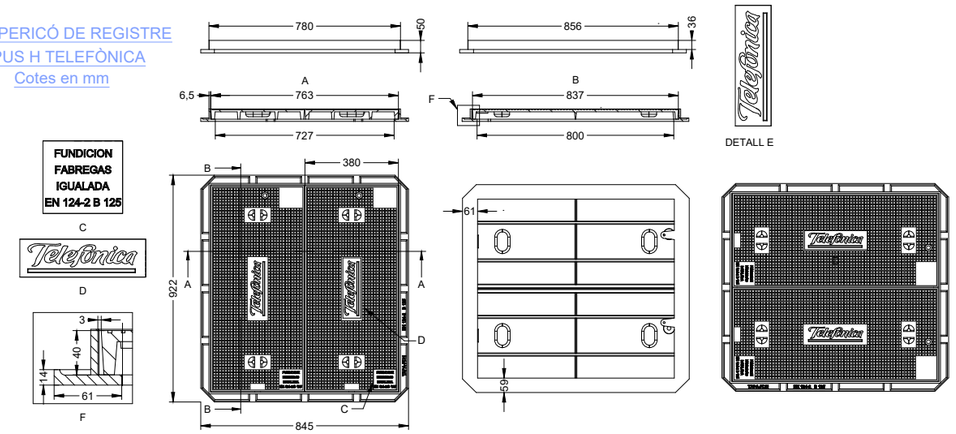

Conjunt de 2 tapes i marc tipus H amb el logo de Telefónica, compleix norma EN 124-2 i classe B 125.

TAPA DE PERICÓ DE REGISTRE TIPUS D TELEFÒNICA
Cotes en mm

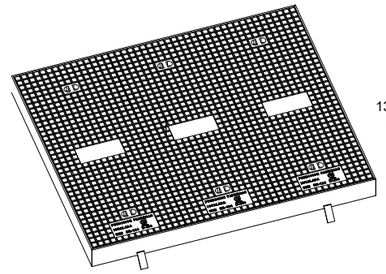

TAPA-FDD D400
Contunt tapes telefonia model "D"

Material:

Tapes : Fosa dúctil GGG40
Marc : Acer

Pes: 298,05 kg

Acabat: Pintat negre asfàltic

Norma: UNE EN-124

Classe: D-400

Producte certificat per SGS

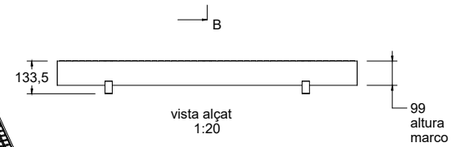

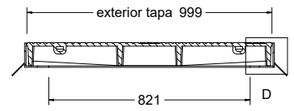

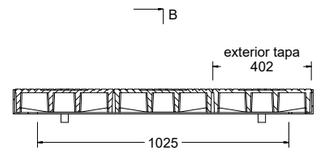

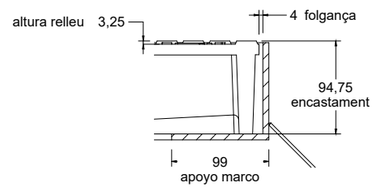

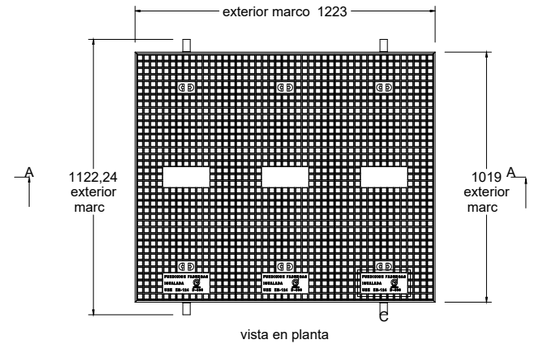

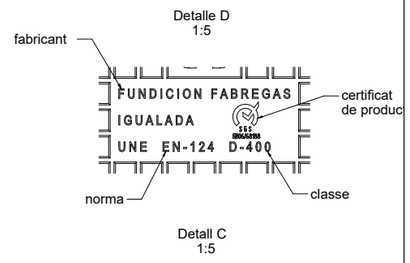

TAPA PERICÓ DE REGISTRE TIPUS D TELEFÒNICA
Cotes en m

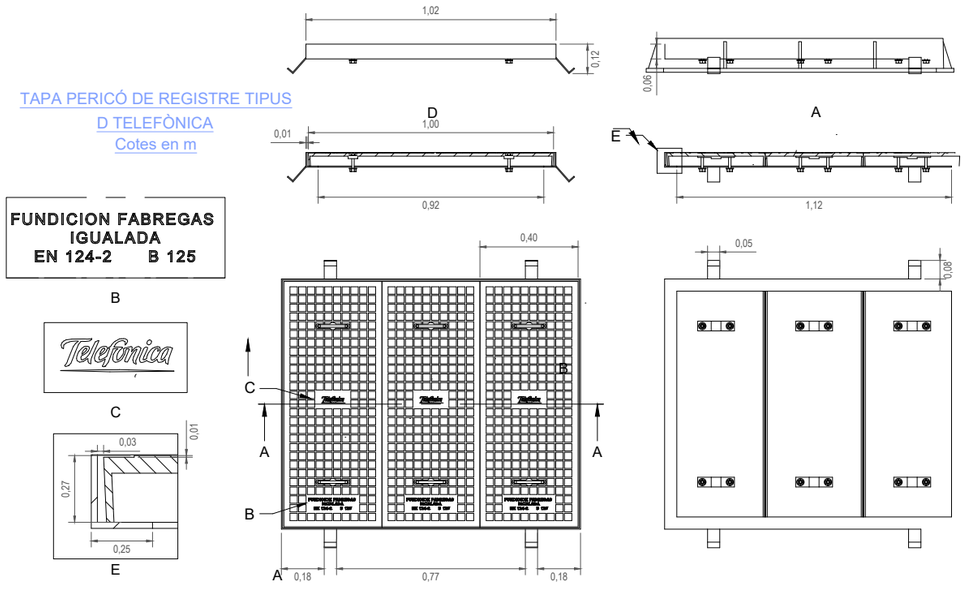

Conjunt de 2 tapes i marc tipus D amb el logo de Telefònica, compleix norma EN 124-2 i classe B 125.

TAPA PERICÓ DE REGISTRE TIPUS D TELEFÒNICA. Cotes en m

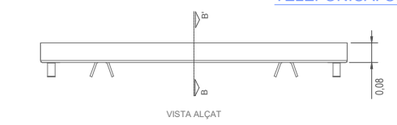

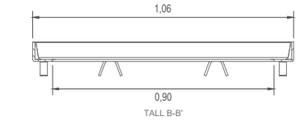

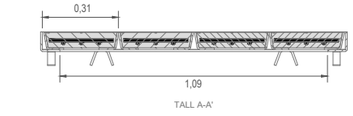

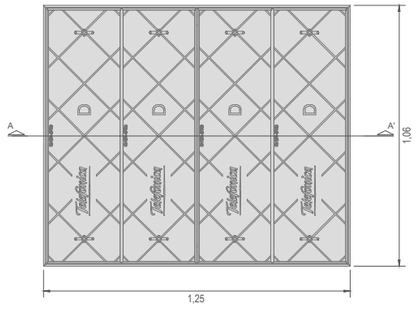



TAPES I MARC TIPUS D DE TELEFÒNICA
Tapes: FORMIGÓ ARMAT + Acer.
Marc: Acer galvanitzat.
Norma UNE-EN 124
Classe B-125
Pes: 350.23 kg.

Promotor: Carretera de Coldejou, s/n 43300 Mont-roig del Camp (Tarragona) / Carrer de Sòria, 14 43892 Miami Platja (Tarragona)	**PROJECTE EXECUTIU** DE LES OBRES DE RENOVACIÓ DELS PAVIMENTS I SERVEIS DE L'AV. BARCELONA, FASE III, TRAM COMPRÈS ENTRE LA PL. TARRAGONA I L'AV. MARIA CRISTINA DE MIAMI PLATJA (TARRAGONA)	Equip redactor: GRUPO DAYHE DEVELOPMENT & INVESTMENT c/ En Sanç, nº3-1 46001 València www.grupodayhe.es	Per l'equip redactor: José Fco. Bedmar del Peral ETOP. Col. 18.442 / Belén Orts Forte ECCP. Col. 36.597	Escala: Original UNE A3 1:25	Data: Actualització Març de 2025		Títol del plànol: CANALITZACIÓ XARXA DE TELECOMUNICACIONS. DETALLS	Nº: 12.20	Full: 2 de 2

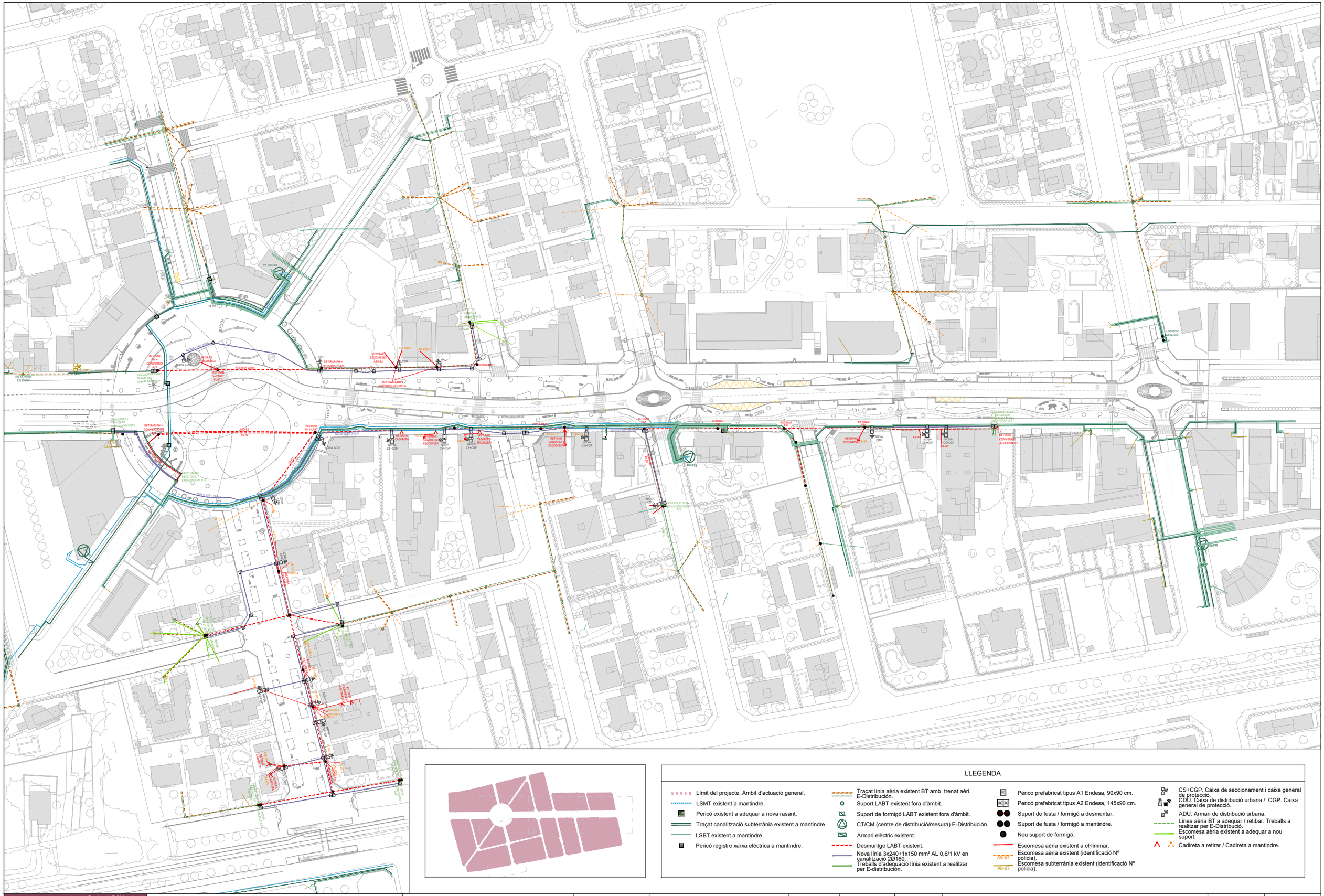

LLEGENDA

- Límit del projecte. Àmbit d'actuació general.
- LSMT existent a mantindre.
- Pericó existent a adequar a nova rasant.
- Traçat canalització subterrània existent a mantindre.
- LSBT existent a mantindre.
- Pericó registre xarxa elèctrica a mantindre.
- Traçat línia aèria existent BT amb trenat aèri. E-Distribución.
- Suport LABT existent fora d'àmbit.
- Suport de formigó LABT existent fora d'àmbit.
- CT/CM (centre de distribució/mesura) E-Distribución.
- Armari elèctric existent.
- Desmuntge LABT existent.
- Nova línia 3x240+1x150 mm² AL 0,6/1 kV en canalització 2Ø160.
- Treballs d'adequació línia existent a realitzar per E-distribución.
- Pericó prefabricat tipus A1 Endesa, 90x90 cm.
- Pericó prefabricat tipus A2 Endesa, 145x90 cm.
- Suport de fusta / formigó a desmuntar.
- Suport de fusta / formigó a mantindre.
- Nou suport de formigó.
- Escomesa aèria existent a el·liminar.
- AB-67 Escomesa aèria existent (identificació Nº policia).
- AB-67 Escomesa subterrània existent (identificació Nº policia).
- CS+CGP. Caixa de seccionament i caixa general de protecció.
- CDU. Caixa de distribució urbana / CGP. Caixa general de protecció.
- ADU. Armari de distribució urbana.
- Línea aèria BT a adequar / retibar. Treballs a realitzar per E-Distribució.
- Escomesa aèria existent a adequar a nou suport.
- Cadireta a retirar / Cadireta a mantindre.

Promotor: ALLUNTAMENT DE MONTROIG DEL CAMP — Carretera de Colldejou, s/n 43300 Mont-roig del Camp (Tarragona) — Carrer de Sòria, 14 43892 Miami Platja (Tarragona)	**PROJECTE EXECUTIU** DE LES OBRES DE RENOVACIÓ DELS PAVIMENTS I SERVEIS DE L'AV. BARCELONA, FASE III, TRAM COMPRÈS ENTRE LA PL. TARRAGONA I L'AV. MARIA CRISTINA DE MIAMI PLATJA (TARRAGONA)	Equip redactor: GRUPO DAYHE DEVELOPMENT & INVESTMENT — c/ En Sanç, nº3-1 46001 València www.grupodayhe.es	Per l'equip redactor: José Fco. Bedmar del Peral ETOP. Col. 18.442 — Belén Orts Forte ECCP. Col. 36.597	Escala: Original UNE A3 1:1.500	Data: Actualització Març de 2025		Títol del plànol: ADEQUACIÓ DE LA XARXA ELÈCTRICA. PLANTA GENERAL	Nº: 13.10	Full: 1 de 5

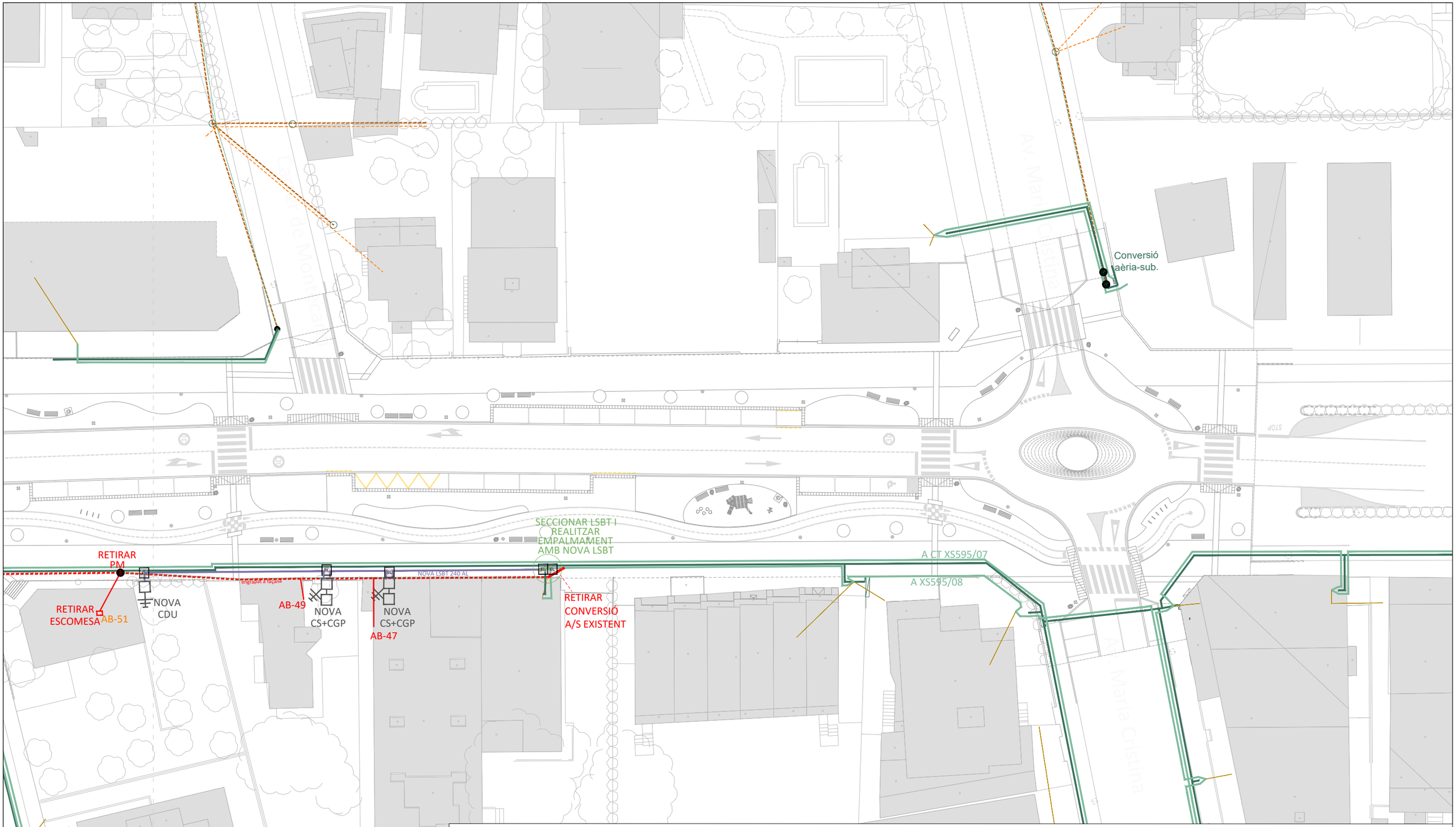

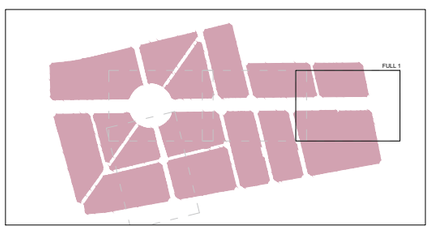

LLEGENDA

- Límit del projecte. Àmbit d'actuació general.
- LSMT existent a mantindre.
- Pericó existent a adequar a nova rasant.
- Traçat canalització subterrània existent a mantindre.
- LSBT existent a mantindre.
- Pericó registre xarxa elèctrica a mantindre.
- Traçat línia aèria existent BT amb trenat aèri. E-Distribución.
- Suport LABT existent fora d'àmbit.
- Suport de formigó LABT existent fora d'àmbit.
- CT/CM (centre de distribució/mesura) E-Distribución.
- Armari elèctric existent.
- Desmuntge LABT existent.
- Nova línia 3x240+1x150 mm² AL 0,6/1 kV en canalització 2Ø160.
- Treballs d'adequació línia existent a realitzar per E-distribución.
- Pericó prefabricat tipus A1 Endesa, 90x90 cm.
- Pericó prefabricat tipus A2 Endesa, 145x90 cm.
- Suport de fusta / formigó a desmuntar.
- Suport de fusta / formigó a mantindre.
- Nou suport de formigó.
- Escomesa aèria existent a el·liminar.
- Escomesa aèria existent (identificació Nº policia).
- Escomesa subterrània existent (identificació Nº policia).
- CS+CGP. Caixa de seccionament i caixa general de protecció.
- CDU. Caixa de distribució urbana / CGP. Caixa general de protecció.
- ADU. Armari de distribució urbana.
- Línea aèria BT a adequar / retibar. Treballs a realitzar per E-Distribució.
- Escomesa aèria existent a adequar a nou suport.
- Cadireta a retirar / Cadireta a mantindre.

Promotor: Ajuntament de Mont-roig del Camp
Carretera de Coldejou, s/n
43300 Mont-roig del Camp (Tarragona)
Carrer de Sòria, 14
43892 Miami Platja (Tarragona)

PROJECTE EXECUTIU DE LES OBRES DE RENOVACIÓ DELS PAVIMENTS I SERVEIS DE L'AV. BARCELONA, FASE III, TRAM COMPRÈS ENTRE LA PL. TARRAGONA I L'AV. MARIA CRISTINA DE MIAMI PLATJA (TARRAGONA)

Equip redactor: GRUPO DAYHE DEVELOPMENT & INVESTMENT
c/ En Sanç, nº3-1
46001 València
www.grupodayhe.es

Per l'equip redactor:
José Fco. Bedmar del Peral
ETOP. Col. 18.442
Belén Orts Forte
ECCP. Col. 36.597

Escala: Original UNE A3 1:500

Data: Actualització Març de 2025

Títol del plànol: ADEQUACIÓ DE LA XARXA ELÈCTRICA. PLANTA GENERAL

Nº: 13.10

Full: 2 de 5

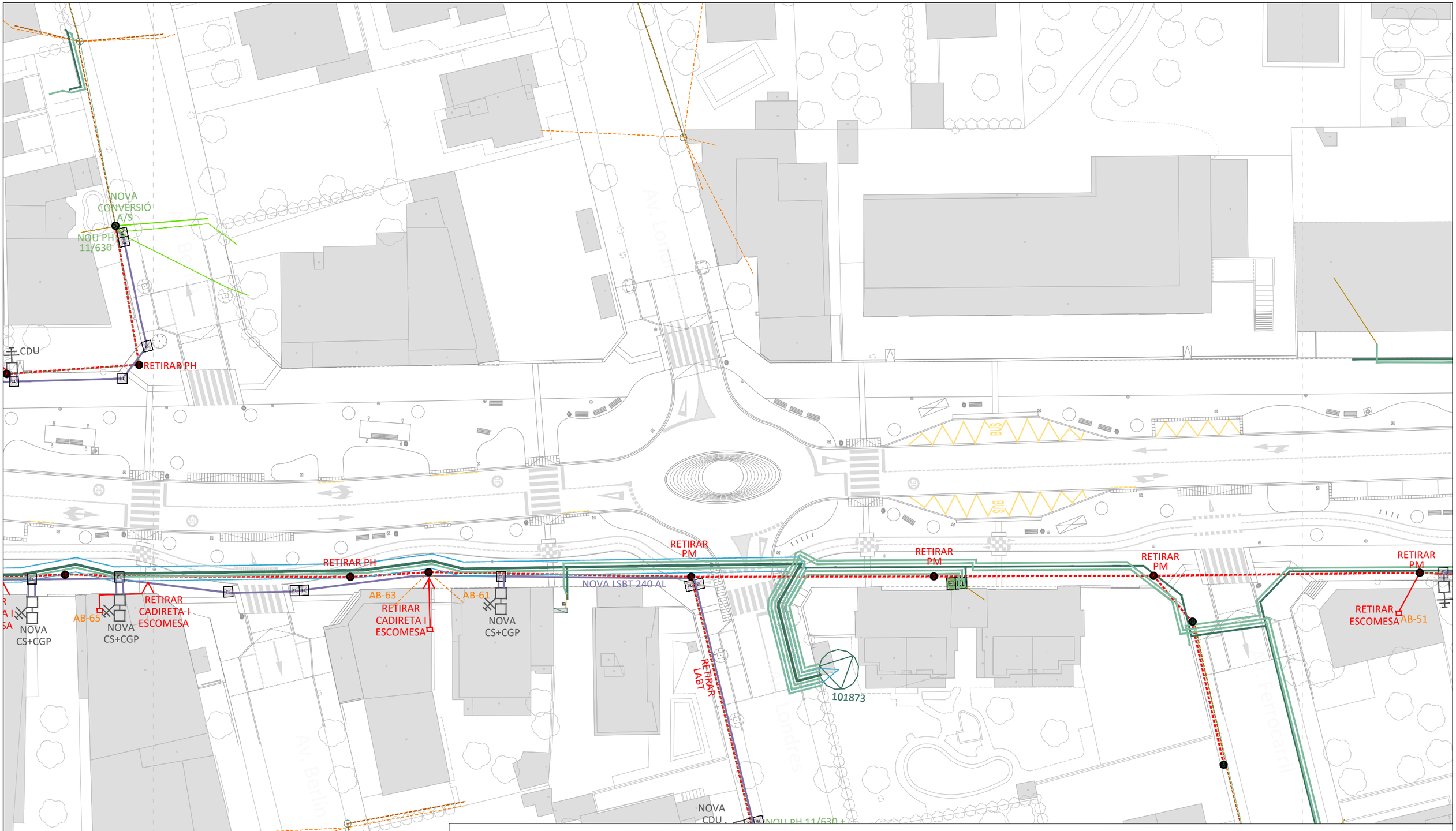

LLEGENDA

- Límit del projecte. Àmbit d'actuació general.
- LSMT existent a mantindre.
- Pericó existent a adequar a nova rasant.
- Traçat canalització subterrània existent a mantindre.
- LSBT existent a mantindre.
- Pericó registre xarxa elèctrica a mantindre.
- Traçat línia aèria existent BT amb trenat aèri. E-Distribución.
- Suport LABT existent fora d'àmbit.
- Suport de formigó LABT existent fora d'àmbit.
- CT/CM (centre de distribució/mesura) E-Distribución.
- Armari elèctric existent.
- Desmuntge LABT existent.
- Nova línia 3x240+1x150 mm² AL 0,6/1 kV en canalització 2Ø160.
- Treballs d'adequació línia existent a realitzar per E-distribución.
- Pericó prefabricat tipus A1 Endesa, 90x90 cm.
- Pericó prefabricat tipus A2 Endesa, 145x90 cm.
- Suport de fusta / formigó a desmuntar.
- Suport de fusta / formigó a mantindre.
- Nou suport de formigó.
- Escomesa aèria existent a el·liminar.
- AB-67 Escomesa aèria existent (identificació Nº policia).
- AB-67 Escomesa subterrània existent (identificació Nº policia).
- CS+CGP. Caixa de seccionament i caixa general de protecció.
- CDU. Caixa de distribució urbana / CGP. Caixa general de protecció.
- ADU. Armari de distribució urbana.
- Línea aèria BT a adequar / retibar. Treballs a realitzar per E-Distribució.
- Escomesa aèria existent a adequar a nou suport.
- Cadireta a retirar / Cadireta a mantindre.

Promotor: Ajuntament de Montbrió del Camp. Carretera de Colldejou, s/n 43300 Mont-roig del Camp (Tarragona) Carrer de Sòria, 14 43892 Miami Platja (Tarragona)	**PROJECTE EXECUTIU** DE LES OBRES DE RENOVACIÓ DELS PAVIMENTS I SERVEIS DE L'AV. BARCELONA, FASE III, TRAM COMPRÈS ENTRE LA PL. TARRAGONA I L'AV. MARIA CRISTINA DE MIAMI PLATJA (TARRAGONA)	Equip redactor: GRUPO DAYHE DEVELOPMENT & INVESTMENT c/ En Sanç, nº3-1 46001 València www.grupodayhe.es	Per l'equip redactor: José Fco. Bedmar del Peral ETOP. Col. 18.442 Belén Orts Forte ECCP. Col. 36.597	Escala: Original UNE A3 1:500	Data: Actualització Març de 2025		Títol del plànol: ADEQUACIÓ DE LA XARXA ELÈCTRICA. PLANTA GENERAL	Nº: 13.10	Full: 3 de 5

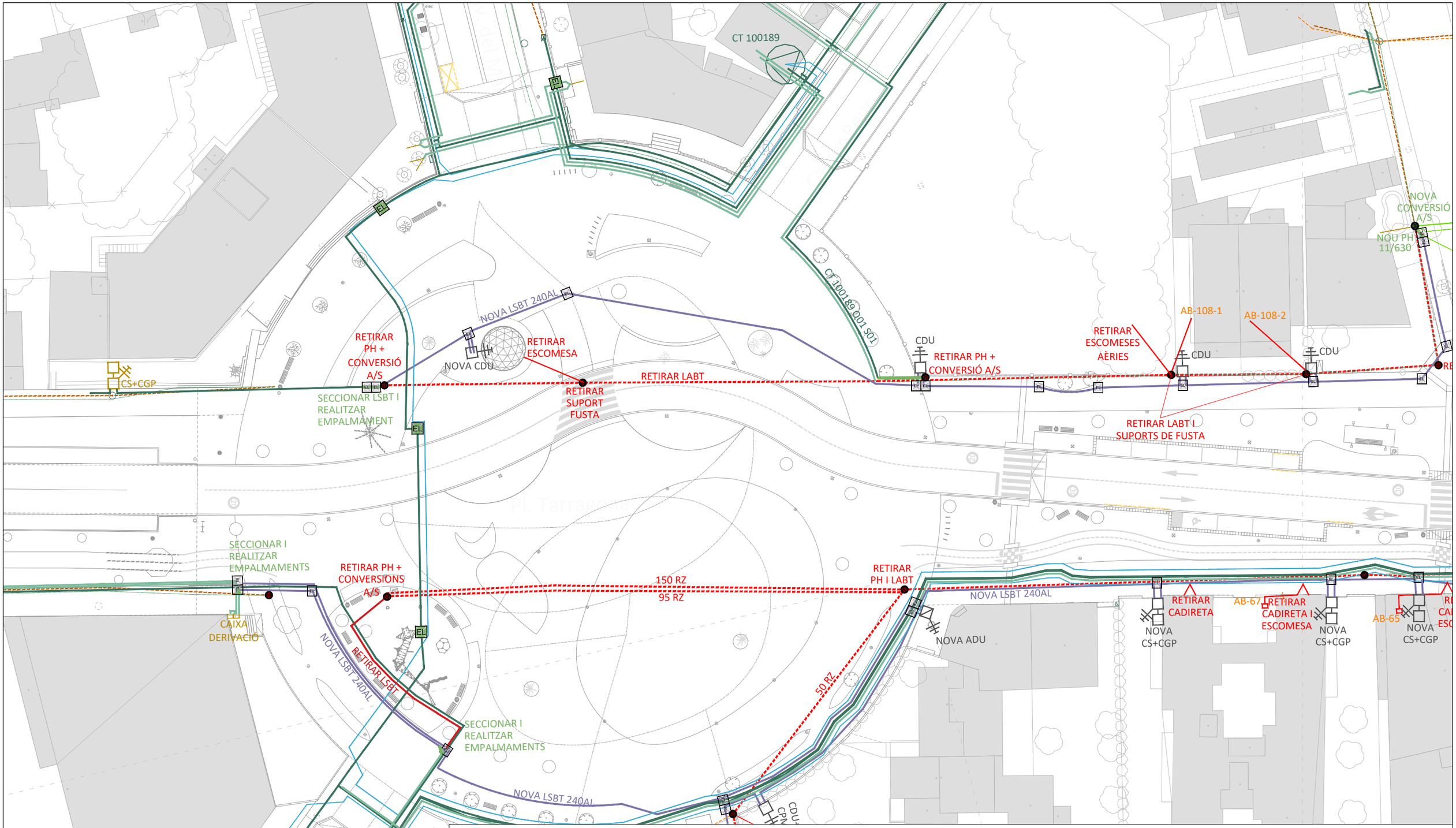

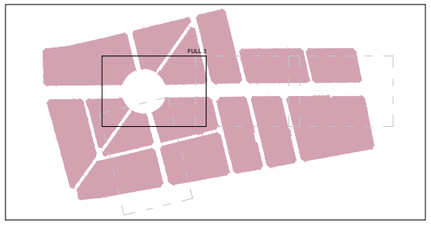

LLEGENDA

- Límit del projecte. Àmbit d'actuació general.
- LSMT existent a mantindre.
- Pericó existent a adequar a nova rasant.
- Traçat canalització subterrània existent a mantindre.
- LSBT existent a mantindre.
- Pericó registre xarxa elèctrica a mantindre.
- Traçat línia aèria existent BT amb trenat aèri. E-Distribución.
- Suport LABT existent fora d'àmbit.
- Suport de formigó LABT existent fora d'àmbit.
- CT/CM (centre de distribució/mesura) E-Distribución.
- Armari elèctric existent.
- Desmuntge LABT existent.
- Nova línia 3x240+1x150 mm² AL 0,6/1 kV en canalització 2Ø160.
- Treballs d'adequació línia existent a realitzar per E-distribución.
- Pericó prefabricat tipus A1 Endesa, 90x90 cm.
- Pericó prefabricat tipus A2 Endesa, 145x90 cm.
- Suport de fusta / formigó a desmuntar.
- Suport de fusta / formigó a mantindre.
- Nou suport de formigó.
- Escomesa aèria existent a el·liminar.
- AB-67 Escomesa aèria existent (identificació Nº policia).
- AB-67 Escomesa subterrània existent (identificació Nº policia).
- CS+CGP. Caixa de seccionament i caixa general de protecció.
- CDU. Caixa de distribució urbana / CGP. Caixa general de protecció.
- ADU. Armari de distribució urbana.
- Línea aèria BT a adequar / retibar. Treballs a realitzar per E-Distribució.
- Escomesa aèria existent a adequar a nou suport.
- Cadireta a retirar / Cadireta a mantindre.

Promotor: ALUNTAMENT DE MONTROIG DEL CAMP — Carretera de Colldejou, s/n 43300 Mont-roig del Camp (Tarragona) — Carrer de Sòria, 14 43892 Miami Platja (Tarragona)	**PROJECTE EXECUTIU** DE LES OBRES DE RENOVACIÓ DELS PAVIMENTS I SERVEIS DE L'AV. BARCELONA, FASE III, TRAM COMPRÈS ENTRE LA PL. TARRAGONA I L'AV. MARIA CRISTINA DE MIAMI PLATJA (TARRAGONA)	Equip redactor: GRUPO DAYHE DEVELOPMENT & INVESTMENT — c/ En Sanç, nº3-1 46001 València www.grupodayhe.es	Per l'equip redactor: José Fco. Bedmar del Peral ETOP. Col. 18.442 — Belén Orts Forte ECCP. Col. 36.597	Escala: Original UNE A3 1:500	Data: Actualització Març de 2025		Títol del plànol: ADEQUACIÓ DE LA XARXA ELÈCTRICA. PLANTA GENERAL	Nº: 13.10	Full: 4 de 5

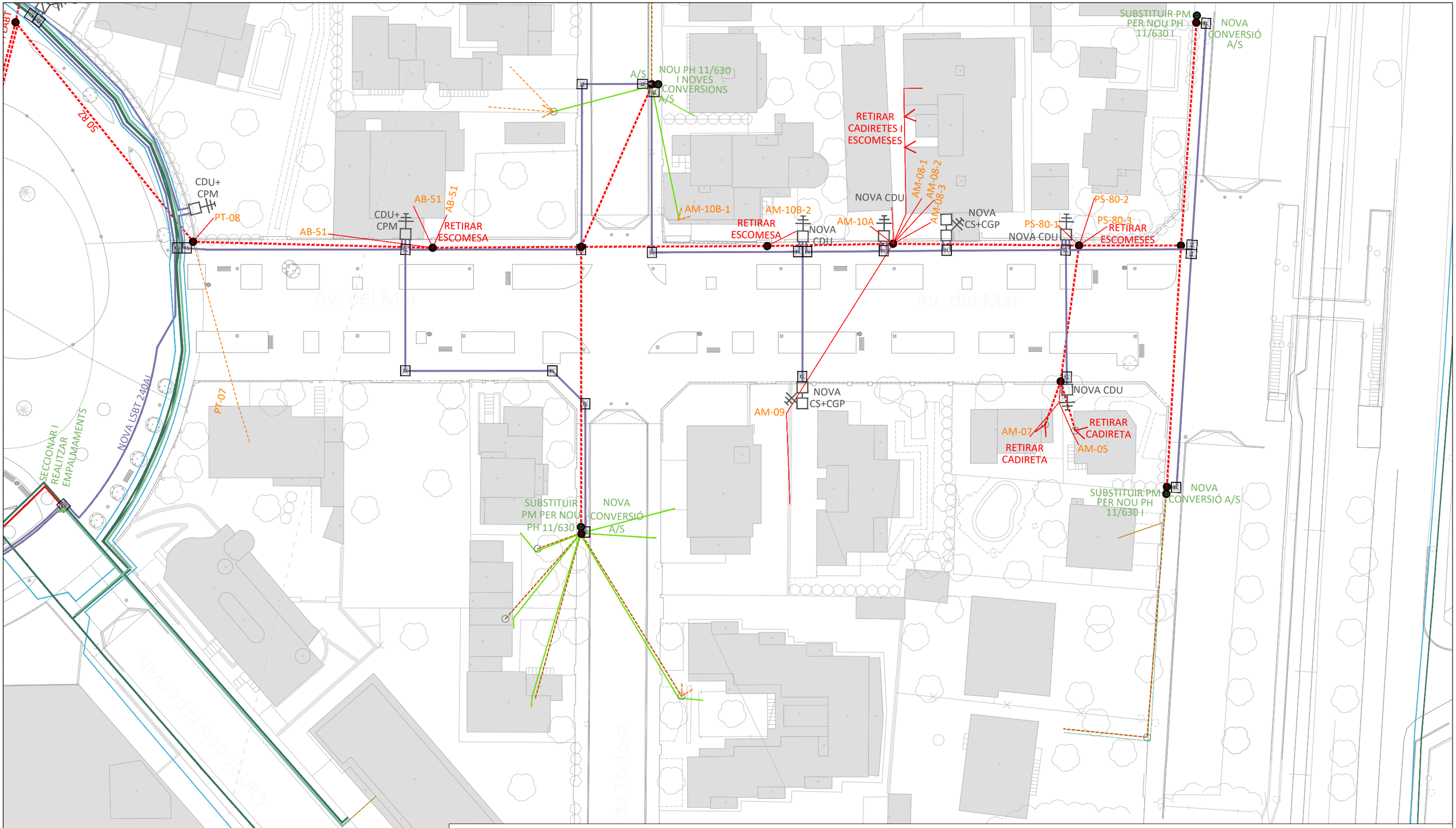

LLEGENDA

- Límit del projecte. Àmbit d'actuació general.
- LSMT existent a mantindre.
- Pericó existent a adequar a nova rasant.
- Traçat canalització subterrània existent a mantindre.
- LSBT existent a mantindre.
- Pericó registre xarxa elèctrica a mantindre.
- Traçat línia aèria existent BT amb trenat aèri. E-Distribución.
- Suport LABT existent fora d'àmbit.
- Suport de formigó LABT existent fora d'àmbit.
- CT/CM (centre de distribució/mesura) E-Distribución.
- Armari elèctric existent.
- Desmuntge LABT existent.
- Nova línia 3x240+1x150 mm² AL 0,6/1 kV en canalització 2Ø160.
- Treballs d'adequació línia existent a realitzar per E-distribución.
- Pericó prefabricat tipus A1 Endesa, 90x90 cm.
- Pericó prefabricat tipus A2 Endesa, 145x90 cm.
- Suport de fusta / formigó a desmuntar.
- Suport de fusta / formigó a mantindre.
- Nou suport de formigó.
- Escomesa aèria existent a el·liminar.
- AB-67 Escomesa aèria existent (identificació Nº policia).
- AB-67 Escomesa subterrània existent (identificació Nº policia).
- CS+CGP. Caixa de seccionament i caixa general de protecció.
- CDU. Caixa de distribució urbana / CGP. Caixa general de protecció.
- ADU. Armari de distribució urbana.
- Línea aèria BT a adequar / retibar. Treballs a realitzar per E-Distribució.
- Escomesa aèria existent a adequar a nou suport.
- Cadireta a retirar / Cadireta a mantindre.

Promotor: ALUNTAMENT DE MONTROIG DEL CAMP — Carretera de Colldejou, s/n 43300 Mont-roig del Camp (Tarragona) — Carrer de Sòria, 14 43892 Miami Platja (Tarragona)	**PROJECTE EXECUTIU** DE LES OBRES DE RENOVACIÓ DELS PAVIMENTS I SERVEIS DE L'AV. BARCELONA, FASE III, TRAM COMPRÈS ENTRE LA PL. TARRAGONA I L'AV. MARIA CRISTINA DE MIAMI PLATJA (TARRAGONA)	Equip redactor: GRUPO DAYHE DEVELOPMENT & INVESTMENT — c/ En Sanç, nº3-1 46001 València www.grupodayhe.es	Per l'equip redactor: José Fco. Bedmar del Peral ETOP. Col. 18.442 — Belén Orts Forte ECCP. Col. 36.597	Escala: Original UNE A3 1:500	Data: Actualització Març de 2025		Títol del plànol: ADEQUACIÓ DE LA XARXA ELÈCTRICA. PLANTA GENERAL	Nº: 13.10	Full: 5 de 5

CANALITZACIÓ 2Ø160 mm.
RASA EN VORERA. Cotes en m

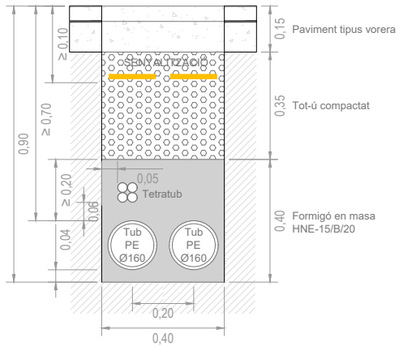

CANALITZACIÓ 2Ø160 mm.
RASA EN CALÇADA. Cotes en m

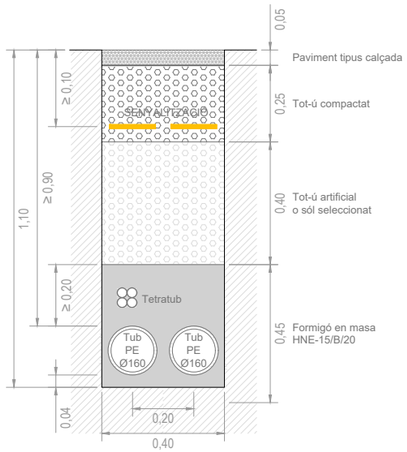

PERICÓ TIPUS A1.
TAPA DE FOSA. Cotes en mm

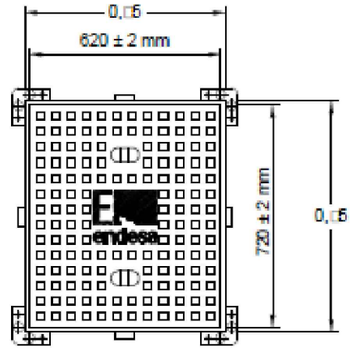

PERICÓ TIPO A2.
TAPA DE FOSA. Cotes en mm

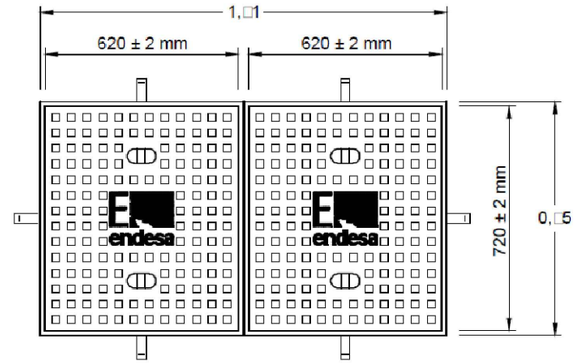

CANALITZACIÓ 4Ø160 mm.
RASA EN VORERA. Cotes en m

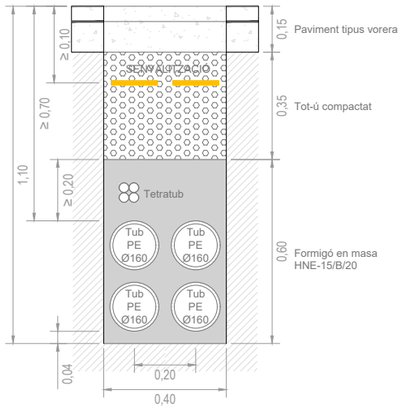

CANALITZACIÓ 4Ø160 mm.
RASA EN CALÇADA. Cotes en m

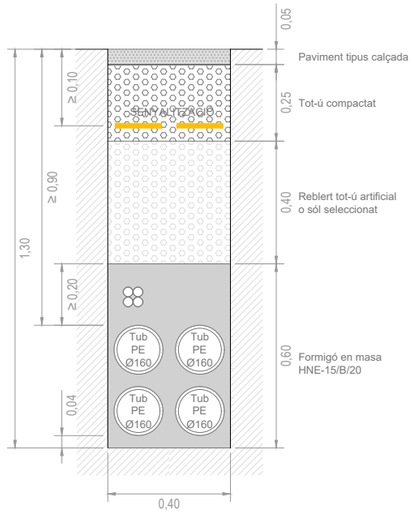

Promotor: Carretera de Colldejou, s/n 43300 Mont-roig del Camp (Tarragona) — Carrer de Sòria, 14 43892 Miami Platja (Tarragona)	**PROJECTE EXECUTIU** DE LES OBRES DE RENOVACIÓ DELS PAVIMENTS I SERVEIS DE L'AV. BARCELONA, FASE III, TRAM COMPRÈS ENTRE LA PL. TARRAGONA I L'AV. MARIA CRISTINA DE MIAMI PLATJA (TARRAGONA)	Equip redactor: GRUPO DAYHE DEVELOPMENT & INVESTMENT — c/ En Sanç, nº3-1 46001 València www.grupodayhe.es	Per l'equip redactor: José Fco. Bedmar del Peral ETOP. Col. 18.442 — Belén Orts Forte ECCP. Col. 36.597	Escala: Original UNE A3 1:20	Data: Actualització Març de 2025		Títol del plànol: ADEQUACIÓ XARXA D'ENERGIA ELÈCTRICA. DETALLS	Nº: 13.20	Full: 1 de 7

ARQUETA A1 CIEGA

ARQUETA CAMBIO DE SENTIDO

SECCIÓN A-A'

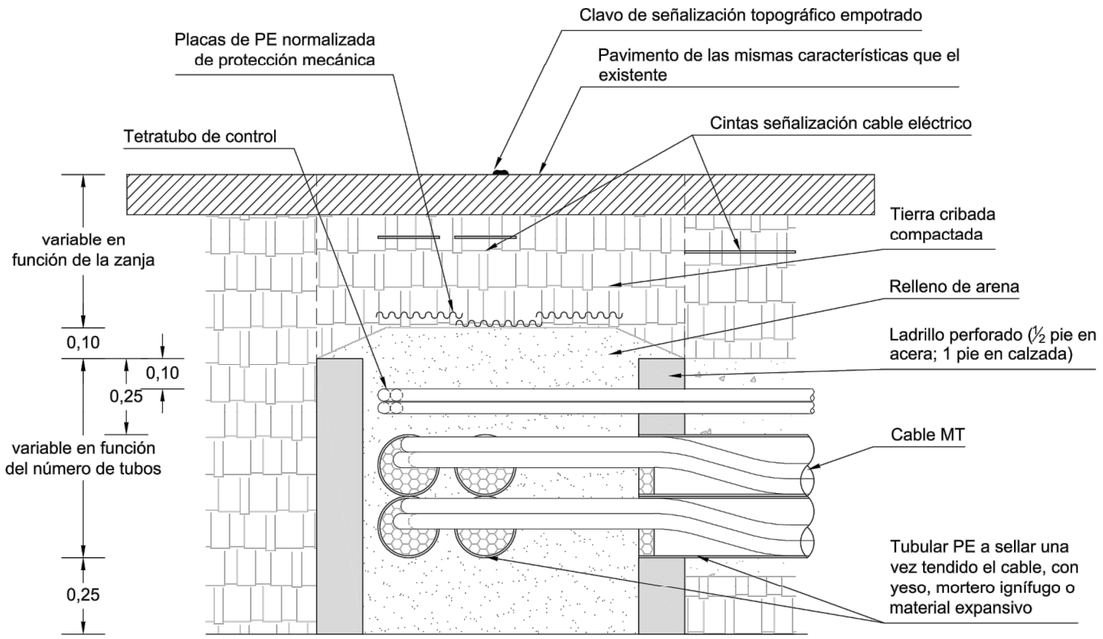

PLANTA

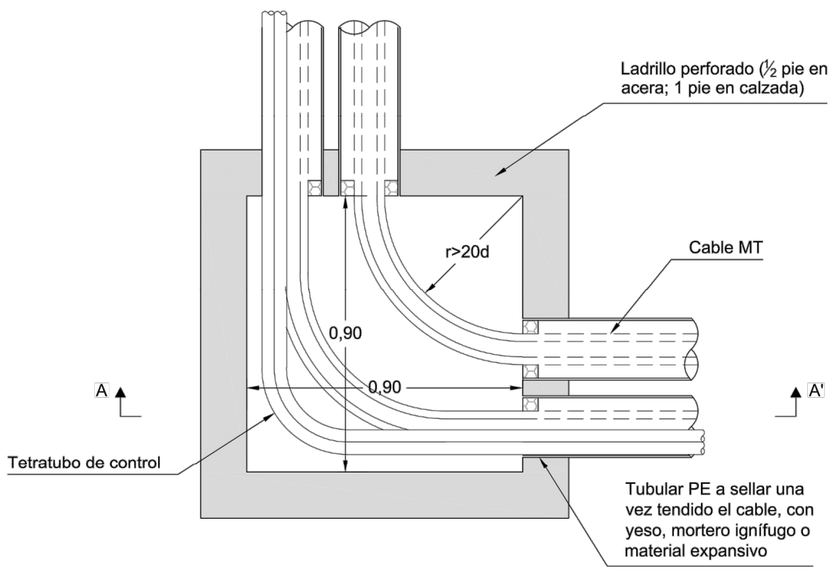

ARQUETA EN ALINEACIÓN

SECCIÓN A-A'

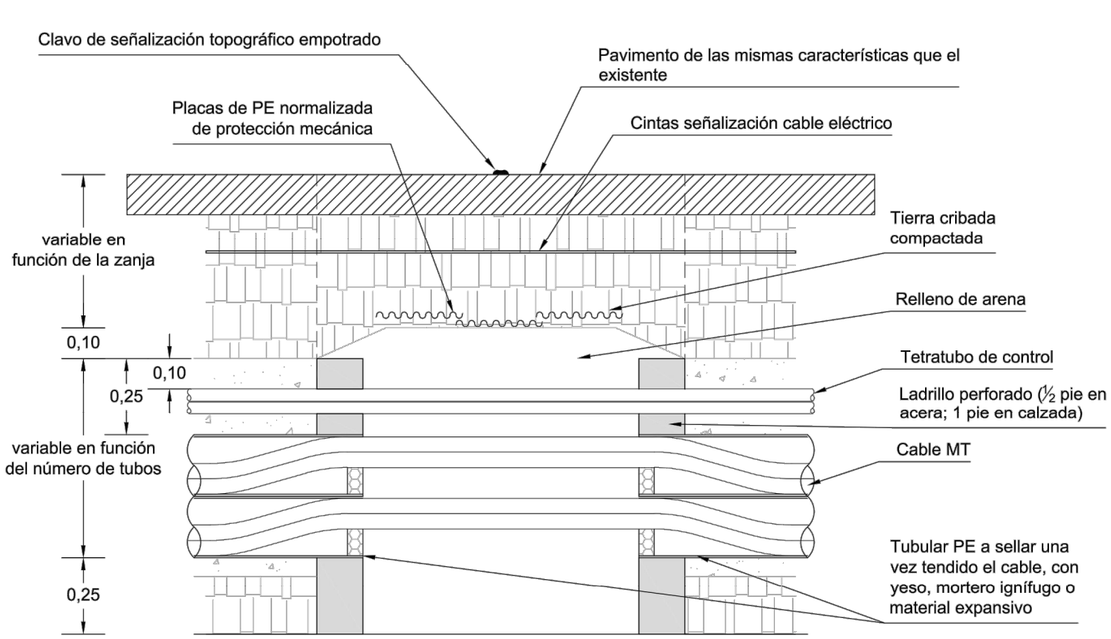

PLANTA

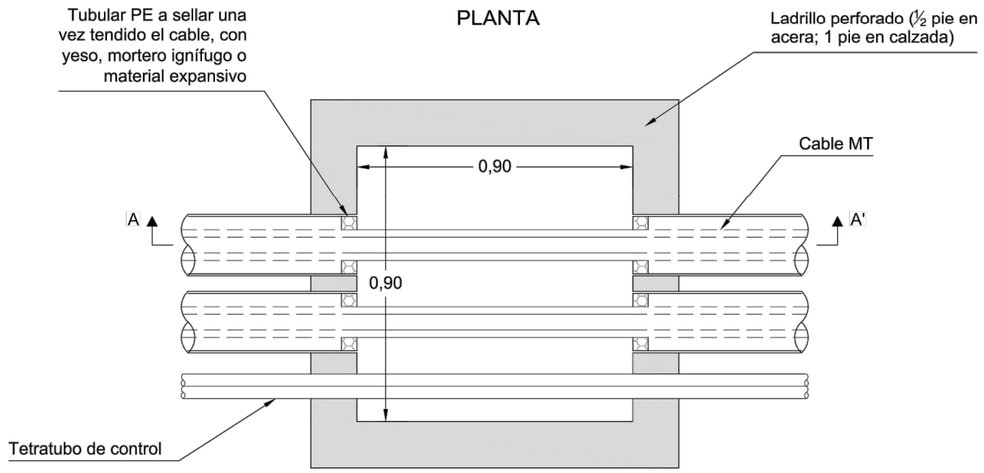

Promotor: AJUNTAMENT DE MONTMELÓ I EL CAMP — Carretera de Collbejou, s/n 43300 Montroig del Camp (Tarragona); Carrer de Sòria, 14 43892 Miami Platja (Tarragona)	**PROJECTE EXECUTIU** DE LES OBRES DE RENOVACIÓ DELS PAVIMENTS I SERVEIS DE L'AV. BARCELONA, FASE III, TRAM COMPRÈS ENTRE LA PL. TARRAGONA I L'AV. MARIA CRISTINA DE MIAMI PLATJA (TARRAGONA)	Equip redactor: GRUPO DAYHE DEVELOPMENT & INVESTMENT — c/ En Sanç, nº3-1 46001 València www.grupodayhe.es	Per l'equip redactor: José Fco. Bedmar del Peral ETOP. Col. 18.442; Belén Orts Forte ECCP. Col. 36.597	Escala: Original 1:20 UNE A3	Data: Actualització Març de 2025		Títol del plànol: ADEQUACIÓ XARXA D'ENERGIA ELÈCTRICA. DETALLS	Nº: 13.20	Full: 2 de 7

ARQUETA A2 CIEGA

ARQUETA CAMBIO DE SENTIDO

SECCIÓN A-A'

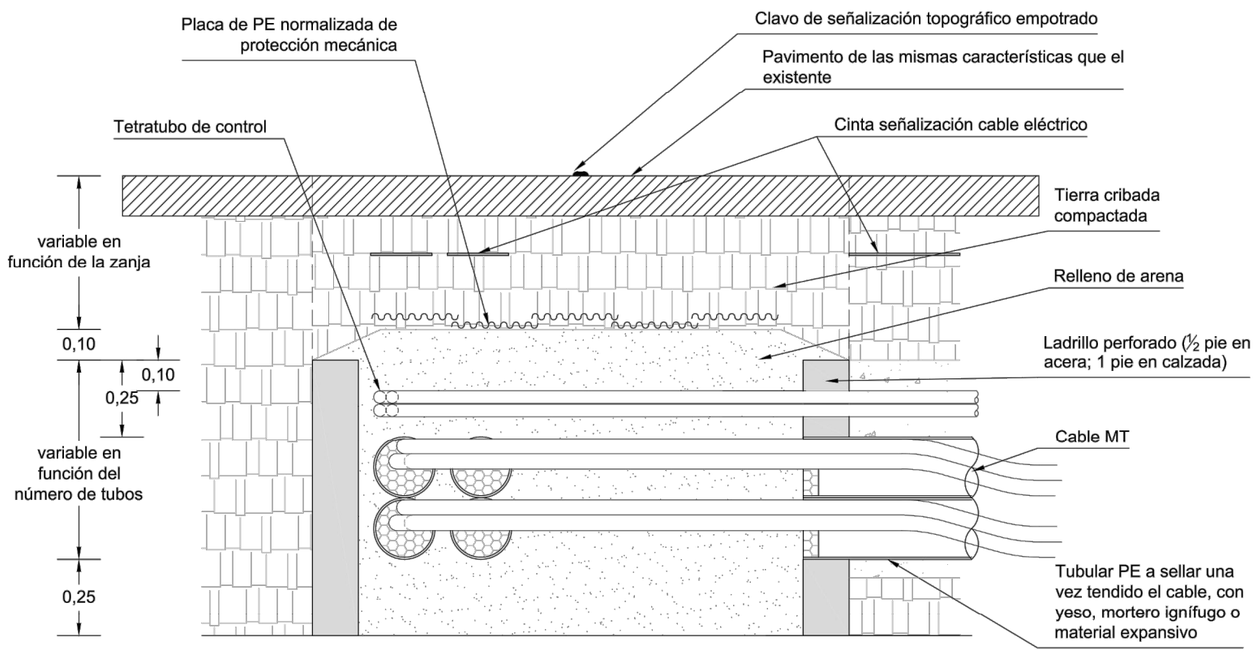

SECCIÓN B-B'

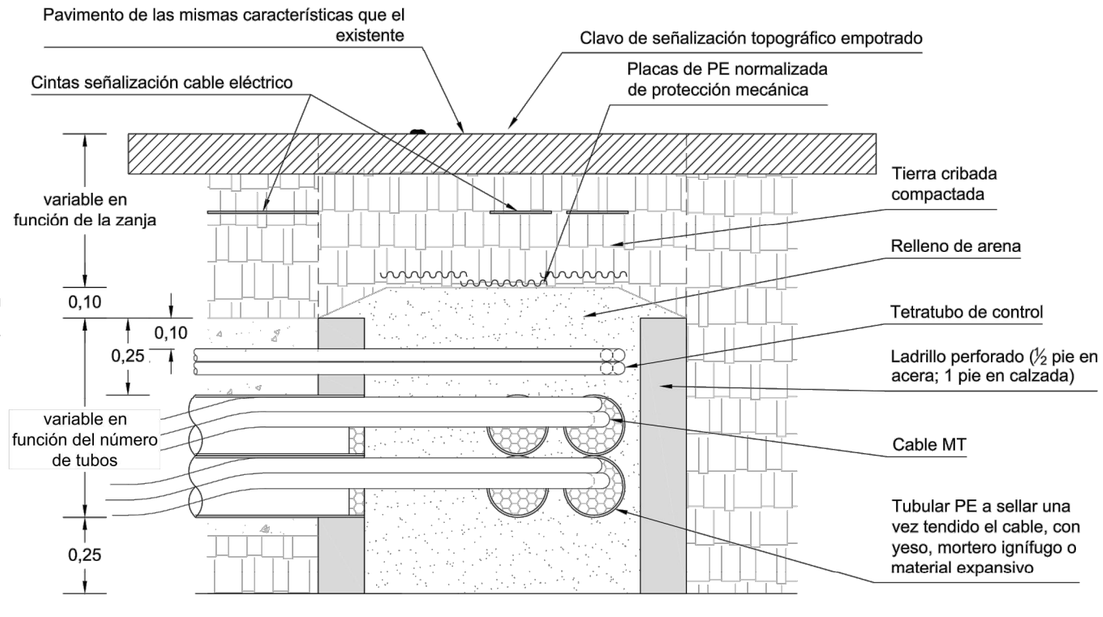

PLANTA

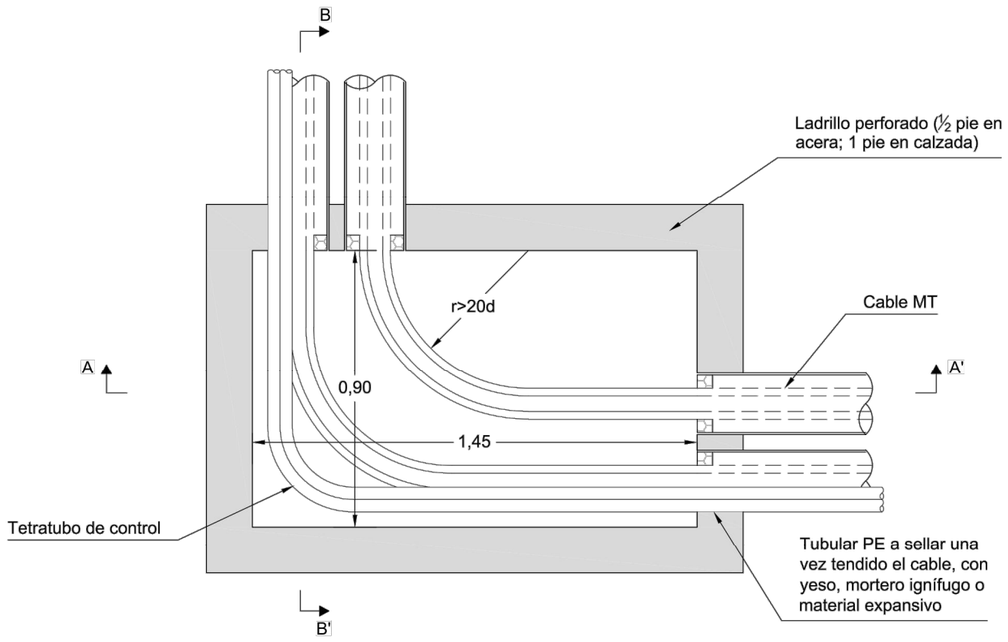

NOTA:

Promotor: Carretera de Colldejou, s/n 43300 Mont-roig del Camp (Tarragona) Carrer de Sòria, 14 43892 Miami Platja (Tarragona)	PROJECTE EXECUTIU DE LES OBRES DE RENOVACIÓ DELS PAVIMENTS I SERVEIS DE L'AV. BARCELONA, FASE III, TRAM COMPRÈS ENTRE LA PL. TARRAGONA I L'AV. MARIA CRISTINA DE MIAMI PLATJA (TARRAGONA)	Equip redactor: GRUPO DAYHE DEVELOPMENT & INVESTMENT c/ En Sanç, nº3-1 46001 València www.grupodayhe.es	Per l'equip redactor: José Fco. Bedmar del Peral ETOP. Col. 18.442 Belén Orts Forte ECCP. Col. 36.597	Escala: Original UNE A3 1:20	Data: Actualització Març de 2025		Títol del plànol: ADEQUACIÓ XARXA D'ENERGIA ELÈCTRICA. DETALLS	Nº: 13.20	Full: 3 de 7

ARQUETA A2 CIEGA

ARQUETA EN ALINEACIÓN

SECCIÓN A-A'

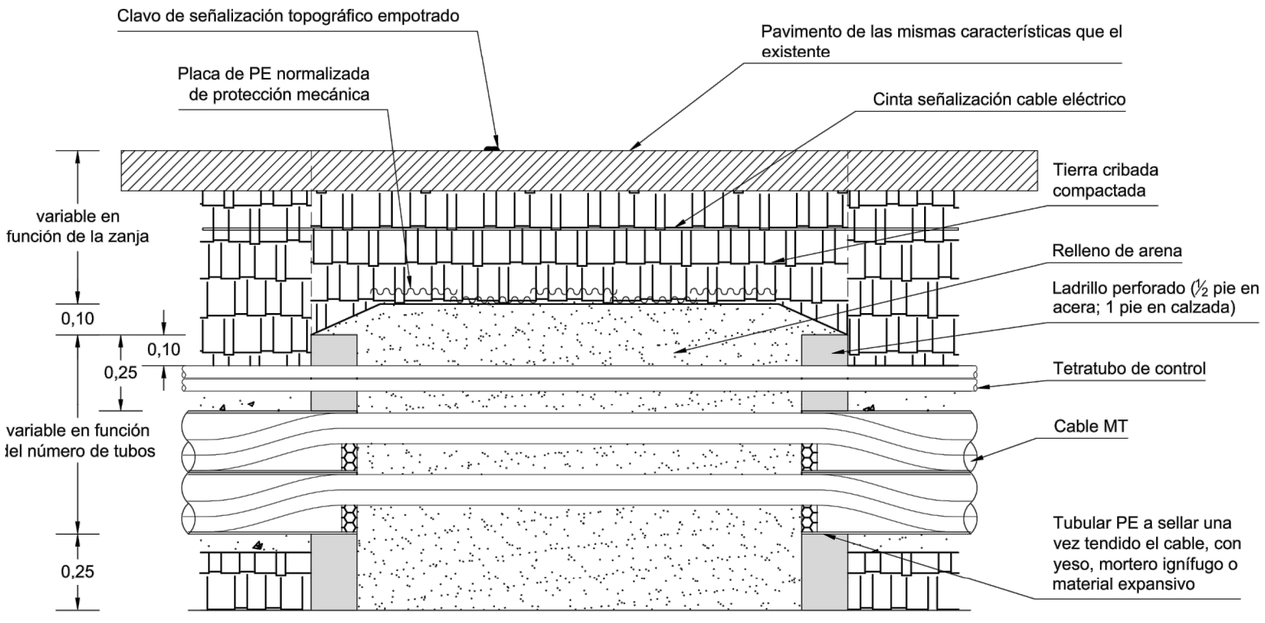

SECCIÓN B-B'

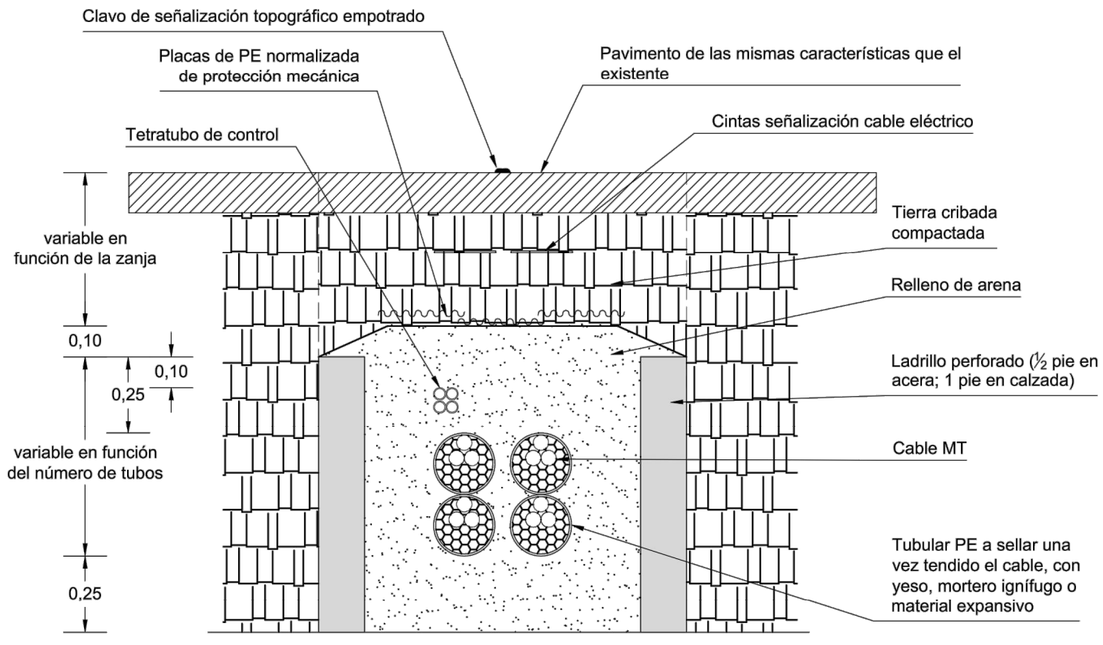

PLANTA

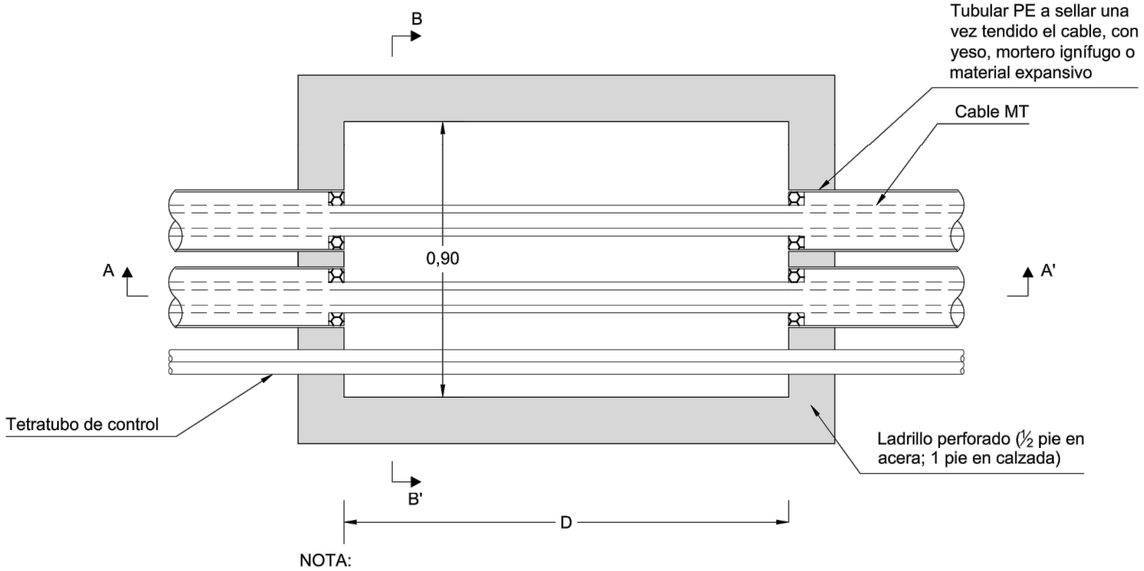

NOTA:

* Cantidad y disposición de los tubos, variable en función de las necessidades de la obra

D = Ajustable a las necesidades de la obra

Promotor: AJUNTAMENT DEL MONTMELÓ CAMP — Carretera de Collbejou, s/n 43300 Mont-roig del Camp (Tarragona); Carrer de Sòria, 14 43892 Miami Platja (Tarragona)	**PROJECTE EXECUTIU** DE LES OBRES DE RENOVACIÓ DELS PAVIMENTS I SERVEIS DE L'AV. BARCELONA, FASE III, TRAM COMPRÈS ENTRE LA PL. TARRAGONA I L'AV. MARIA CRISTINA DE MIAMI PLATJA (TARRAGONA)	Equip redactor: GRUPO DAYHE DEVELOPMENT & INVESTMENT — c/ En Sanç, nº3-1 46001 València www.grupodayhe.es	Per l'equip redactor: José Fco. Bedmar del Peral ETOP. Col. 18.442; Belén Orts Forte ECCP. Col. 36.597	Escala: Original UNE A3 1:20	Data: Actualització Març de 2025		Títol del plànol: ADEQUACIÓ XARXA D'ENERGIA ELÈCTRICA. DETALLS	Nº: 13.20	Full: 4 de 7

ARQUETA A1 REGISTRABLE

ARQUETA CAMBIO DE SENTIDO

SECCIÓN A-A'

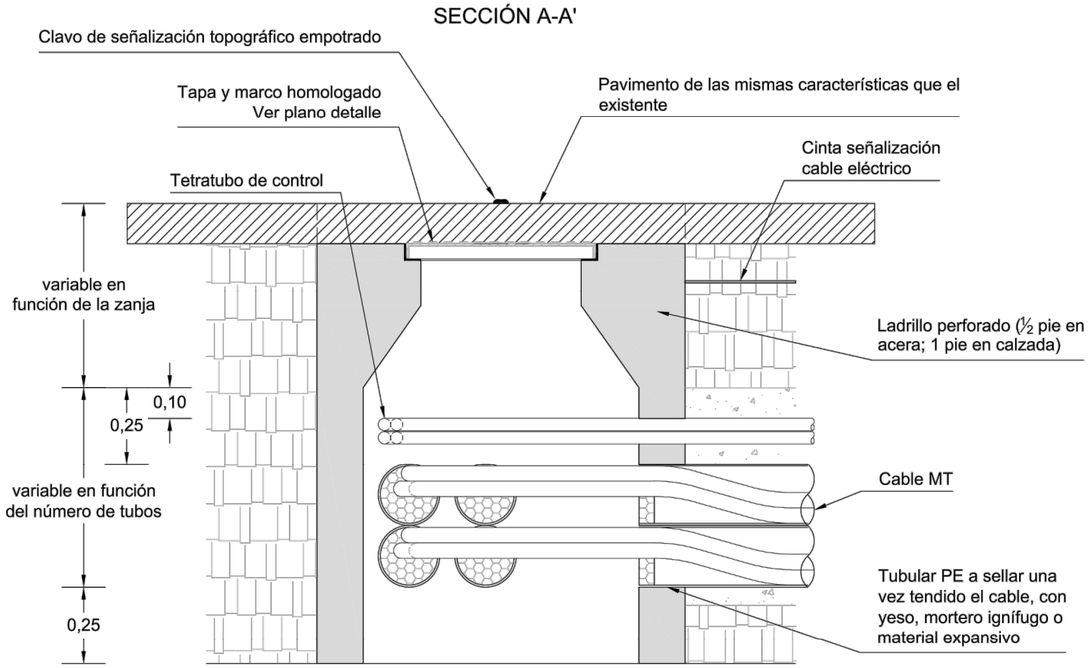

PLANTA

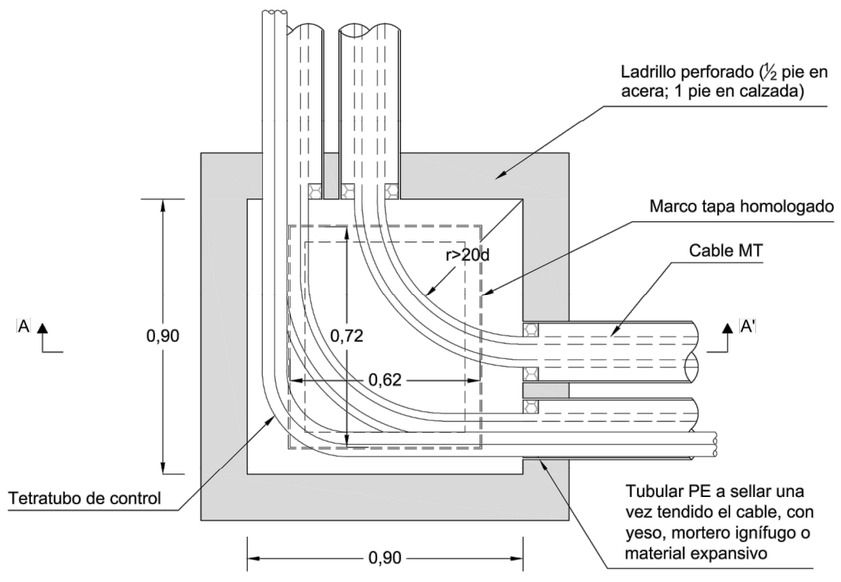

ARQUETA EN ALINEACIÓN

SECCIÓN A-A'

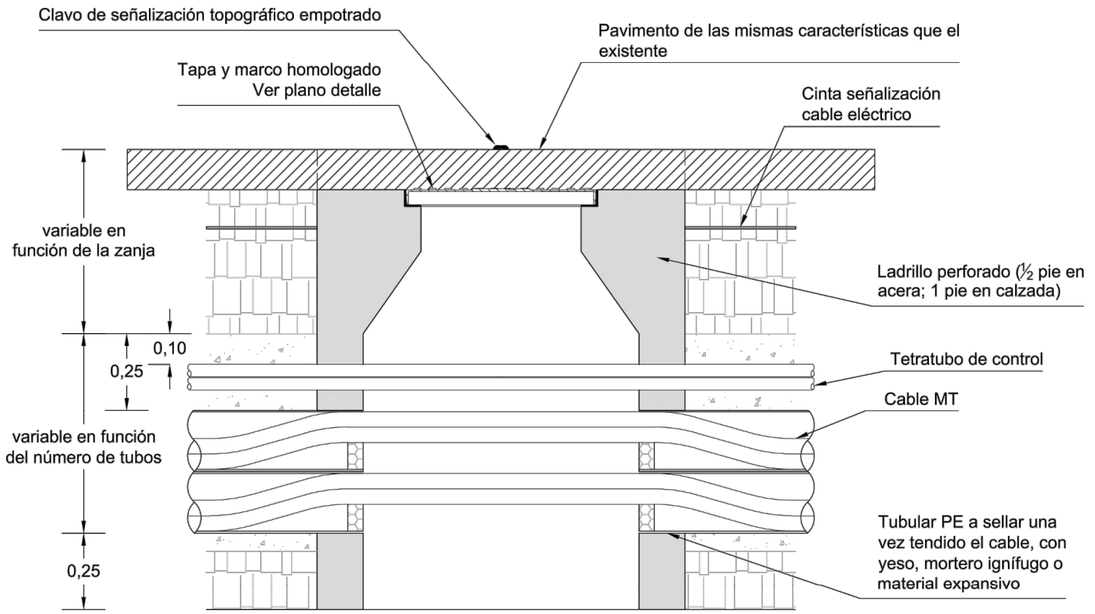

PLANTA

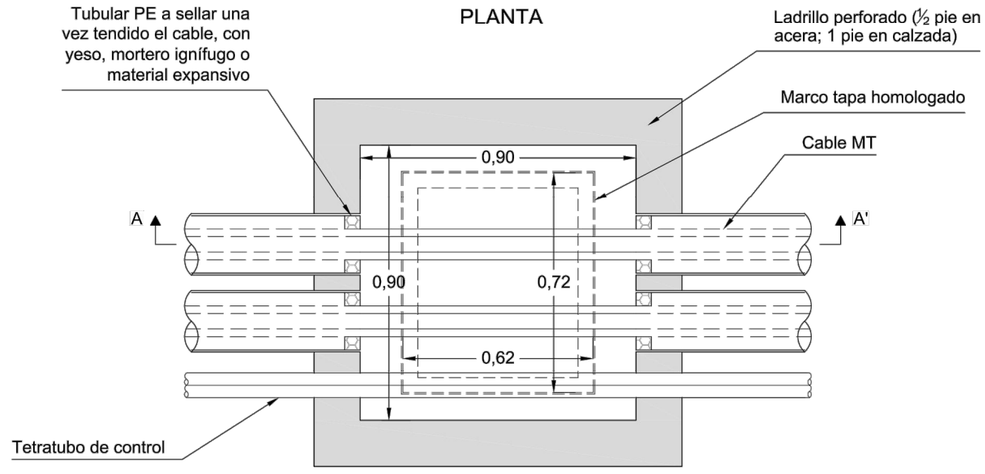

Promotor: AJUNTAMENT DEL MONTMELÓ I EL CAMP — Carretera de Collbejou, s/n, 43300 Mont-roig del Camp (Tarragona); Carrer de Sòria, 14, 43892 Miami Platja (Tarragona)	**PROJECTE EXECUTIU** DE LES OBRES DE RENOVACIÓ DELS PAVIMENTS I SERVEIS DE L'AV. BARCELONA, FASE III, TRAM COMPRÈS ENTRE LA PL. TARRAGONA I L'AV. MARIA CRISTINA DE MIAMI PLATJA (TARRAGONA)	Equip redactor: GRUPO DAYHE DEVELOPMENT & INVESTMENT — c/ En Sanç, nº3-1, 46001 València, www.grupodayhe.es	Per l'equip redactor: José Fco. Bedmar del Peral, ETOP. Col. 18.442; Belén Orts Forte, ECCP. Col. 36.597	Escala: Original UNE A3 1:20	Data: Actualització Març de 2025		Títol del plànol: ADEQUACIÓ XARXA D'ENERGIA ELÈCTRICA. DETALLS	Nº: 13.20	Full: 5 de 7

ARQUETA A2 REGISTRABLE

ARQUETA CAMBIO DE SENTIDO

SECCIÓN A-A'

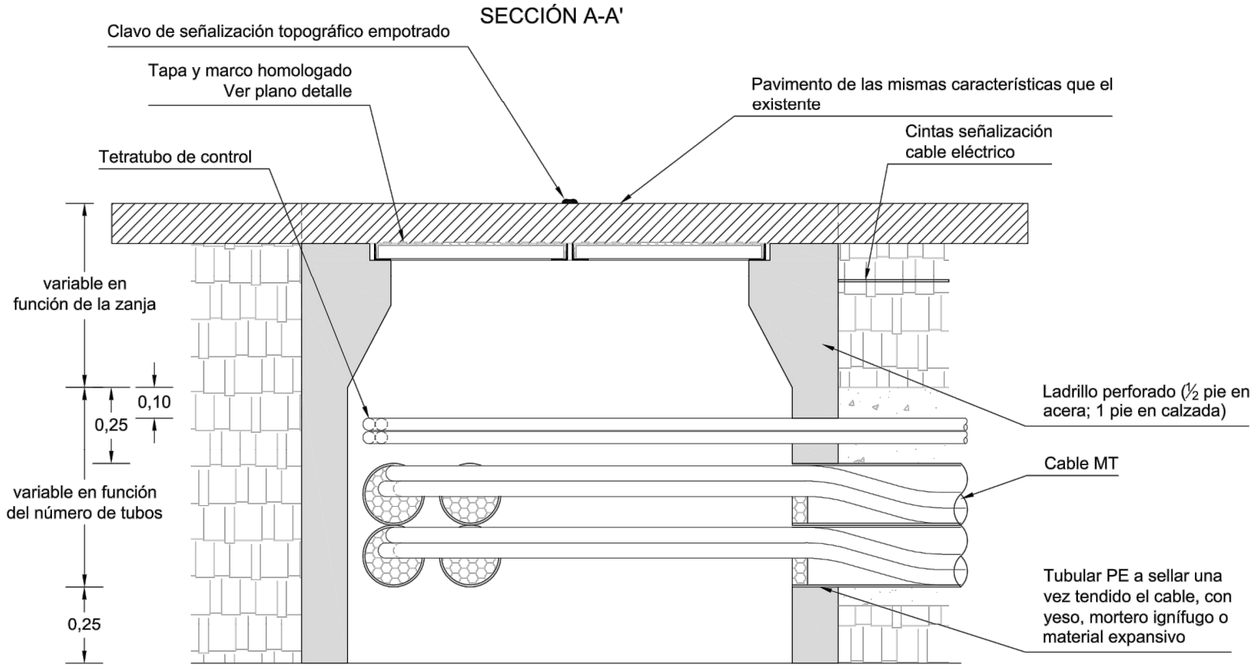

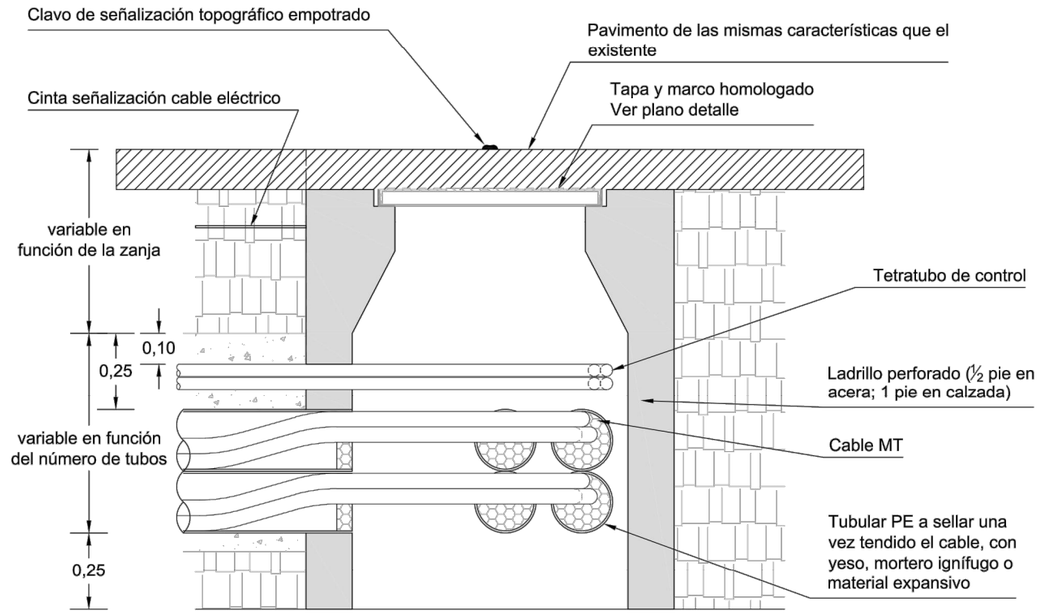

PLANTA

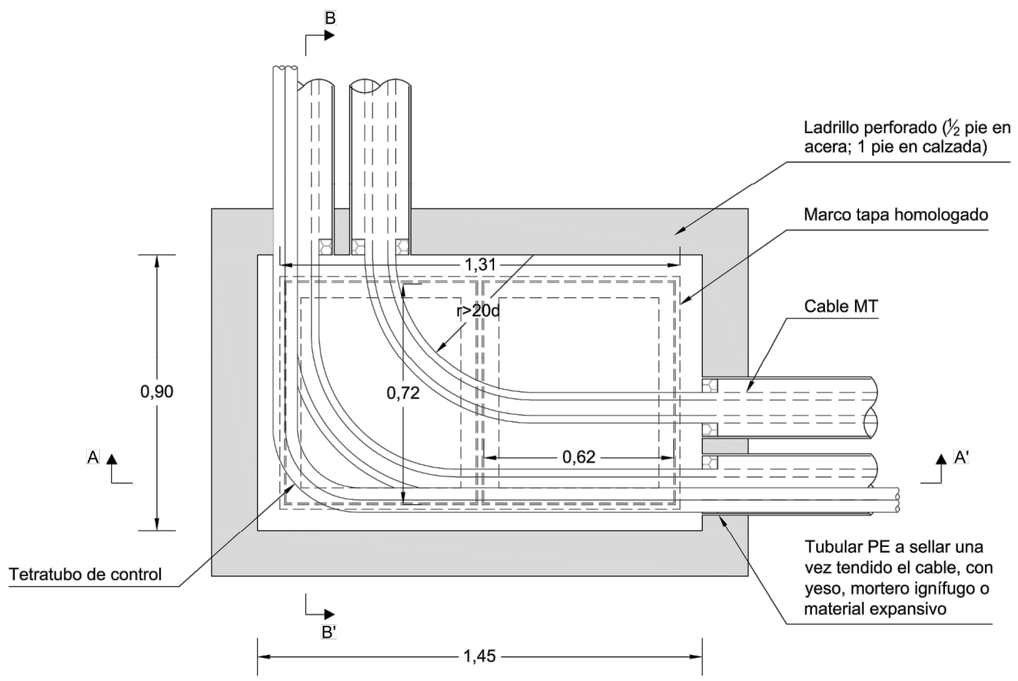

Promotor: AJUNTAMENT DEL MONTMELÓ I EL CAMP — Carretera de Collbejou, s/n 43300 Mont-roig del Camp (Tarragona); Carrer de Sòria, 14 43892 Miami Platja (Tarragona)	**PROJECTE EXECUTIU** DE LES OBRES DE RENOVACIÓ DELS PAVIMENTS I SERVEIS DE L'AV. BARCELONA, FASE III, TRAM COMPRÈS ENTRE LA PL. TARRAGONA I L'AV. MARIA CRISTINA DE MIAMI PLATJA (TARRAGONA)	Equip redactor: GRUPO DAYHE DEVELOPMENT & INVESTMENT — c/ En Sanç, nº3-1 46001 València www.grupodayhe.es	Per l'equip redactor: José Fco. Bedmar del Peral ETOP. Col. 18.442; Belén Orts Forte ECCP. Col. 36.597	Escala: Original UNE A3 1:20	Data: Actualització Març de 2025		Títol del plànol: ADEQUACIÓ XARXA D'ENERGIA ELÈCTRICA. DETALLS	Nº: 13.20	Full: 6 de 7

ARQUETA A2 REGISTRABLE

ARQUETA EN ALINEACIÓN

SECCIÓN A-A'

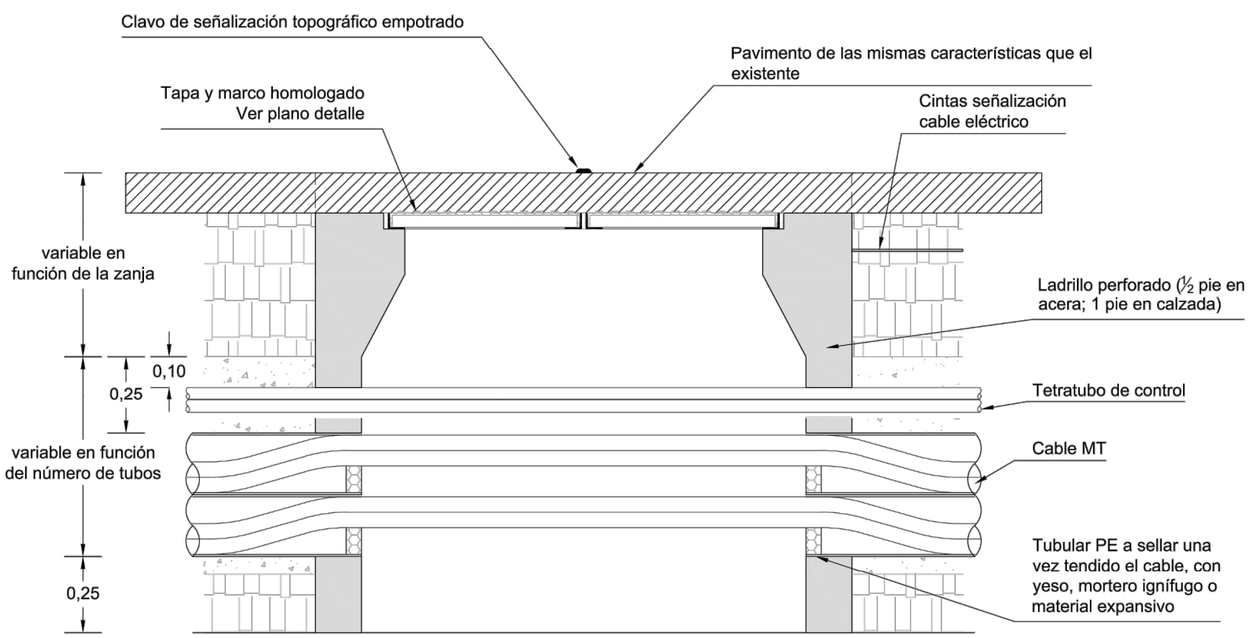

SECCIÓN B-B'

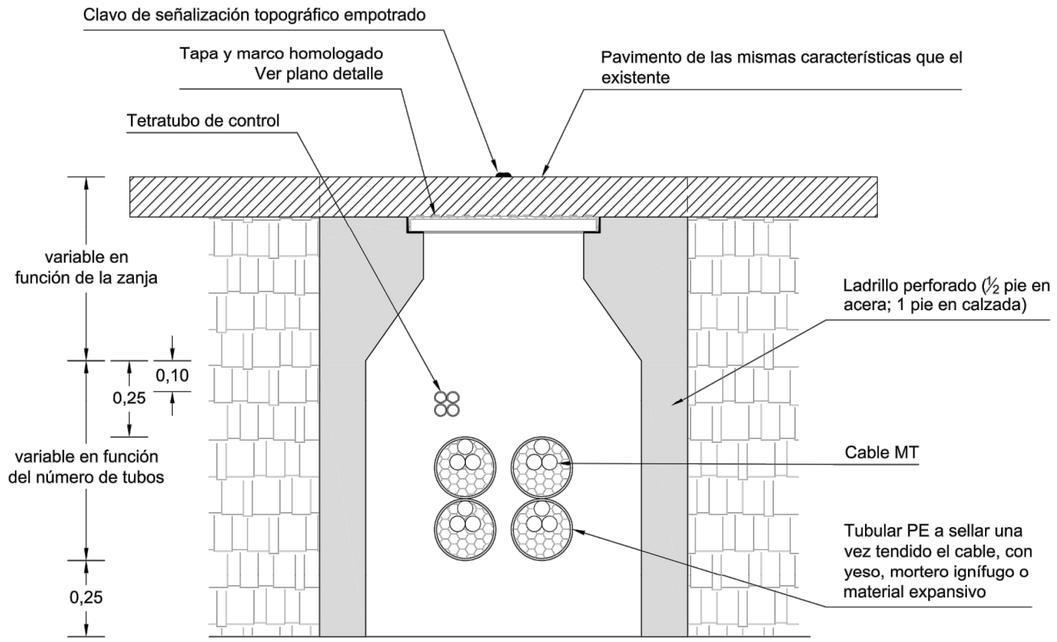

PLANTA

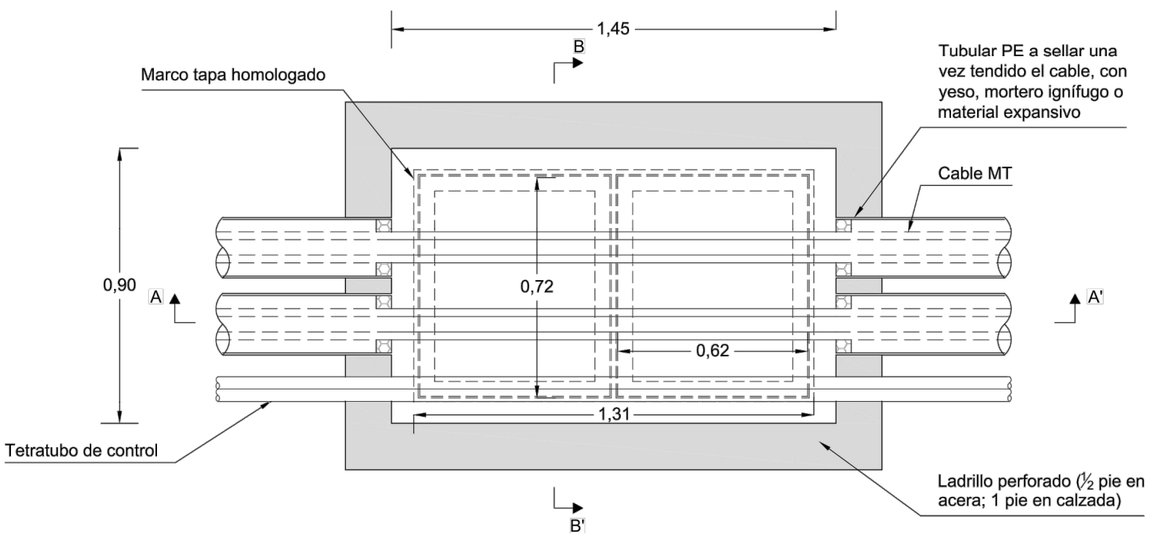

Promotor: Carretera de Colldejou, s/n 43300 Mont-roig del Camp (Tarragona) Carrer de Sòria, 14 43892 Miami Platja (Tarragona)	PROJECTE EXECUTIU DE LES OBRES DE RENOVACIÓ DELS PAVIMENTS I SERVEIS DE L'AV. BARCELONA, FASE III, TRAM COMPRÈS ENTRE LA PL. TARRAGONA I L'AV. MARIA CRISTINA DE MIAMI PLATJA (TARRAGONA)	Equip redactor: GRUPO DAYHE DEVELOPMENT & INVESTMENT c/ En Sanç, nº3-1 46001 València www.grupodayhe.es	Per l'equip redactor: José Fco. Bedmar del Peral ETOP. Col. 18.442 Belén Orts Forte ECCP. Col. 36.597	Escala: Original UNE A3 1:20	Data: Actualització Març de 2025		Títol del plànol: ADEQUACIÓ XARXA D'ENERGIA ELÈCTRICA. DETALLS	Nº: 13.20	Full: 7 de 7

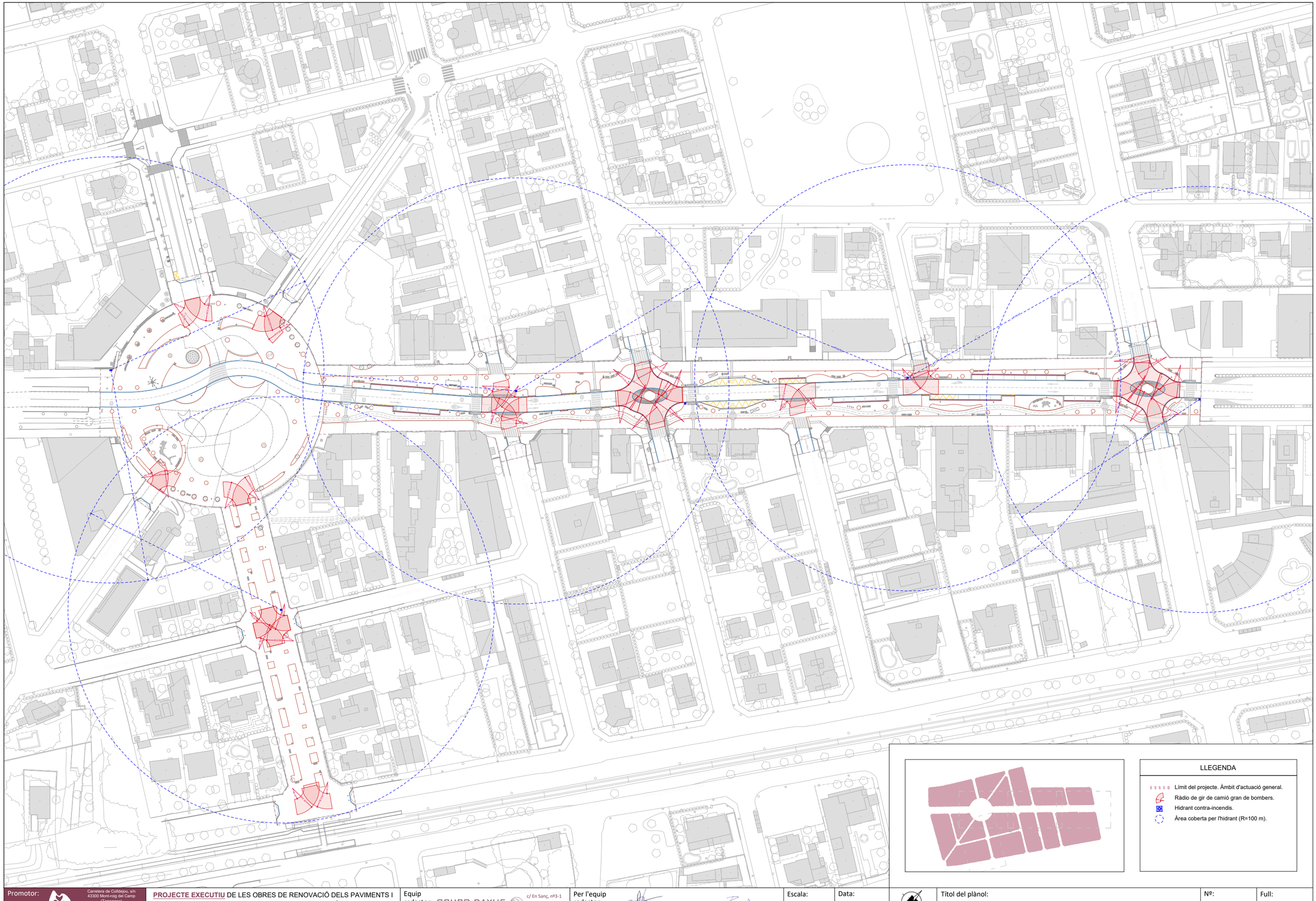

Promotor:
AJUNTAMENT DE MONTROIG DEL CAMP
Carretera de Colldejou, s/n
43300 Montroig del Camp (Tarragona)
Carrer de Sòria, 14
43892 Miami Platja (Tarragona)

PROJECTE EXECUTIU DE LES OBRES DE RENOVACIÓ DELS PAVIMENTS I SERVEIS DE L'AV. BARCELONA, FASE III, TRAM COMPRÈS ENTRE LA PL. TARRAGONA I L'AV. MARIA CRISTINA DE MIAMI PLATJA (TARRAGONA)

Equip redactor: GRUPO DAYHE DEVELOPMENT & INVESTMENT
c/ En Sanç, nº3-1
46001 València
www.grupodayhe.es

Per l'equip redactor:
José Fco. Bedmar del Peral
ETOP. Col. 18.442
Belén Orts Forte
ECCP. Col. 36.597

Escala: Original UNE A3 1:1.500

Data: Actualització Març de 2025

Títol del plànol: ACCESSIBILITAT BOMBERS

Nº: 14.00

Full: 1 de 5

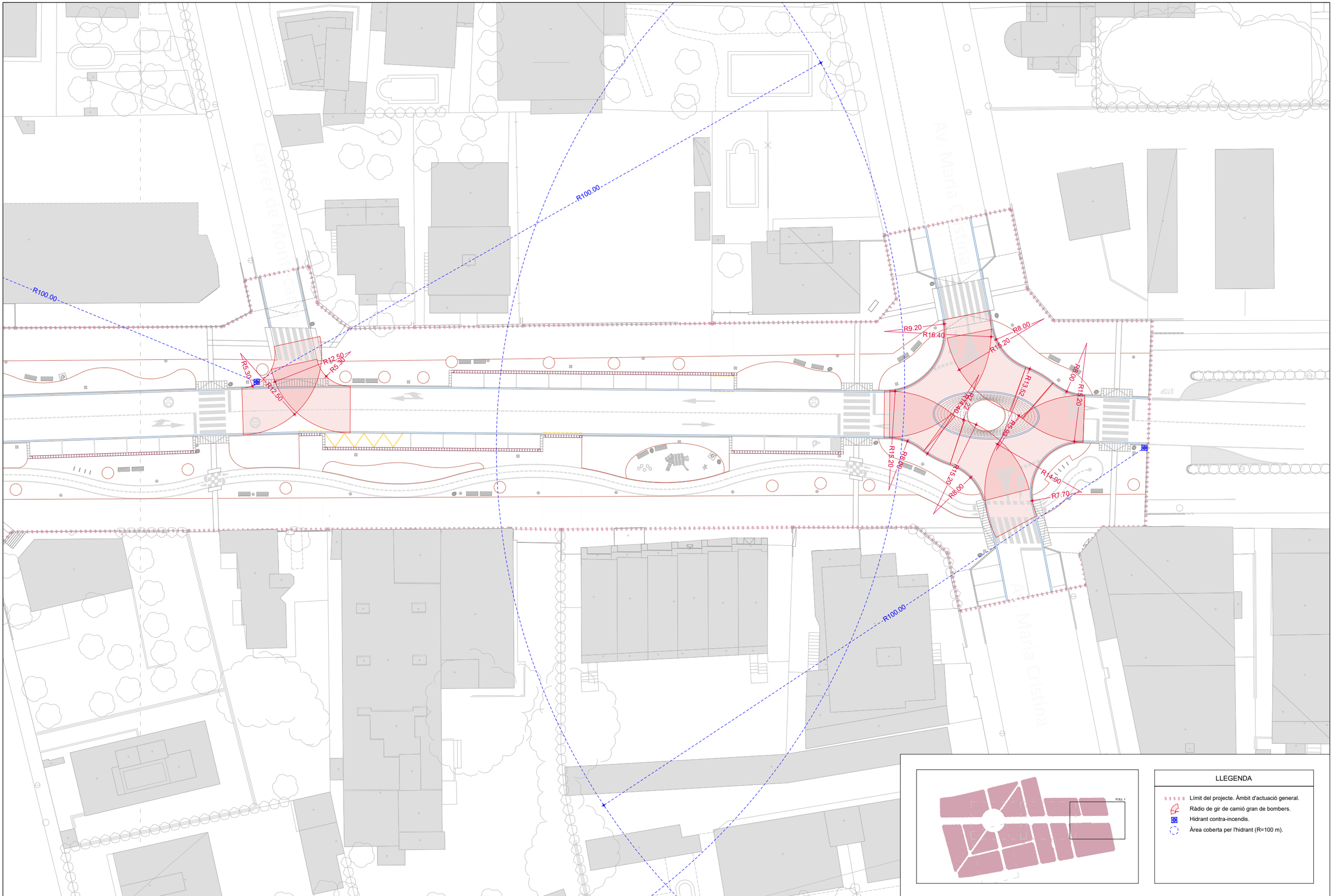

LLEGENDA

- Límit del projecte. Àmbit d'actuació general.
- Ràdio de gir de camió gran de bombers.
- Hidrant contra-incendis.
- Àrea coberta per l'hidrant (R=100 m).

Promotor:
AJUNTAMENT DE MIAMI PLATJA
Carretera de Collbejou, s/n
43300 Mont-roig del Camp (Tarragona)
Carrer de Sòria, 14
43892 Miami Platja (Tarragona)

PROJECTE EXECUTIU DE LES OBRES DE RENOVACIÓ DELS PAVIMENTS I SERVEIS DE L'AV. BARCELONA, FASE III, TRAM COMPRÈS ENTRE LA PL. TARRAGONA I L'AV. MARIA CRISTINA DE MIAMI PLATJA (TARRAGONA)

Equip redactor: GRUPO DAYHE DEVELOPMENT & INVESTMENT
c/ En Sanç, nº3-1
46001 València
www.grupodayhe.es

Per l'equip redactor:
José Fco. Bedmar del Peral
ETOP. Col. 18.442
Belén Orts Forte
ECCP. Col. 36.597

Escala: Original UNE A3 1:500

Data: Actualització Març de 2025

Títol del plànol: ACCESSIBILITAT BOMBERS

Nº: 14.00

Full: 2 de 5

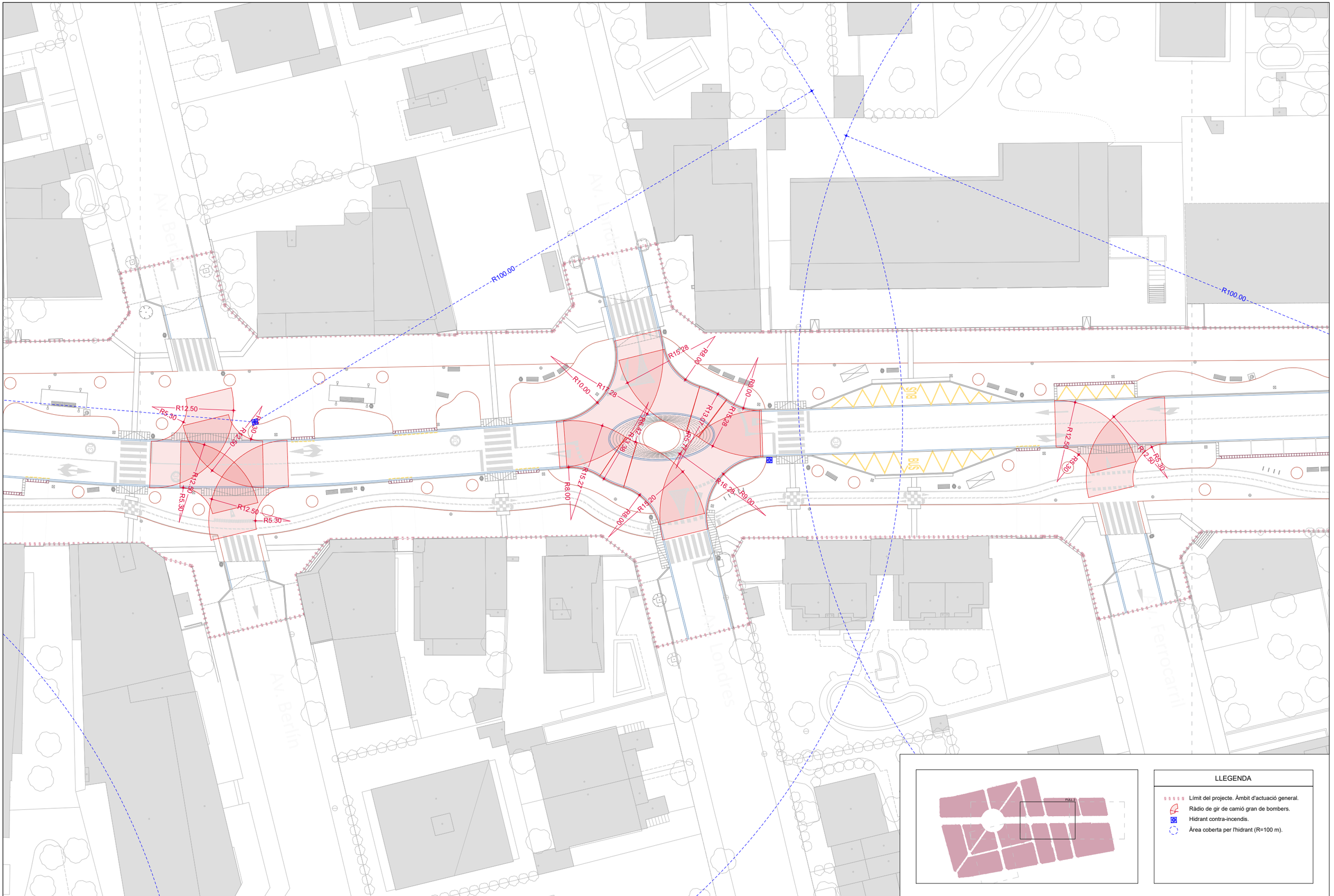

Promotor: AJUNTAMENT DE MIAMI PLATJA
Carretera de Colldejou, s/n
43300 Mont-roig del Camp (Tarragona)
Carrer de Sòria, 14
43892 Miami Platja (Tarragona)

PROJECTE EXECUTIU DE LES OBRES DE RENOVACIÓ DELS PAVIMENTS I SERVEIS DE L'AV. BARCELONA, FASE III, TRAM COMPRÈS ENTRE LA PL. TARRAGONA I L'AV. MARIA CRISTINA DE MIAMI PLATJA (TARRAGONA)

Equip redactor: GRUPO DAYHE DEVELOPMENT & INVESTMENT
c/ En Sanç, nº3-1
46001 València
www.grupodayhe.es

Per l'equip redactor:
José Fco. Bedmar del Peral
ETOP. Col. 18.442
Belén Orts Forte
ECCP. Col. 36.597

Escala:
Original UNE A3 1:500

Data:
Actualització
Març de 2025

Títol del plànol:
ACCESSIBILITAT BOMBERS

Nº: 14.00

Full: 3 de 5

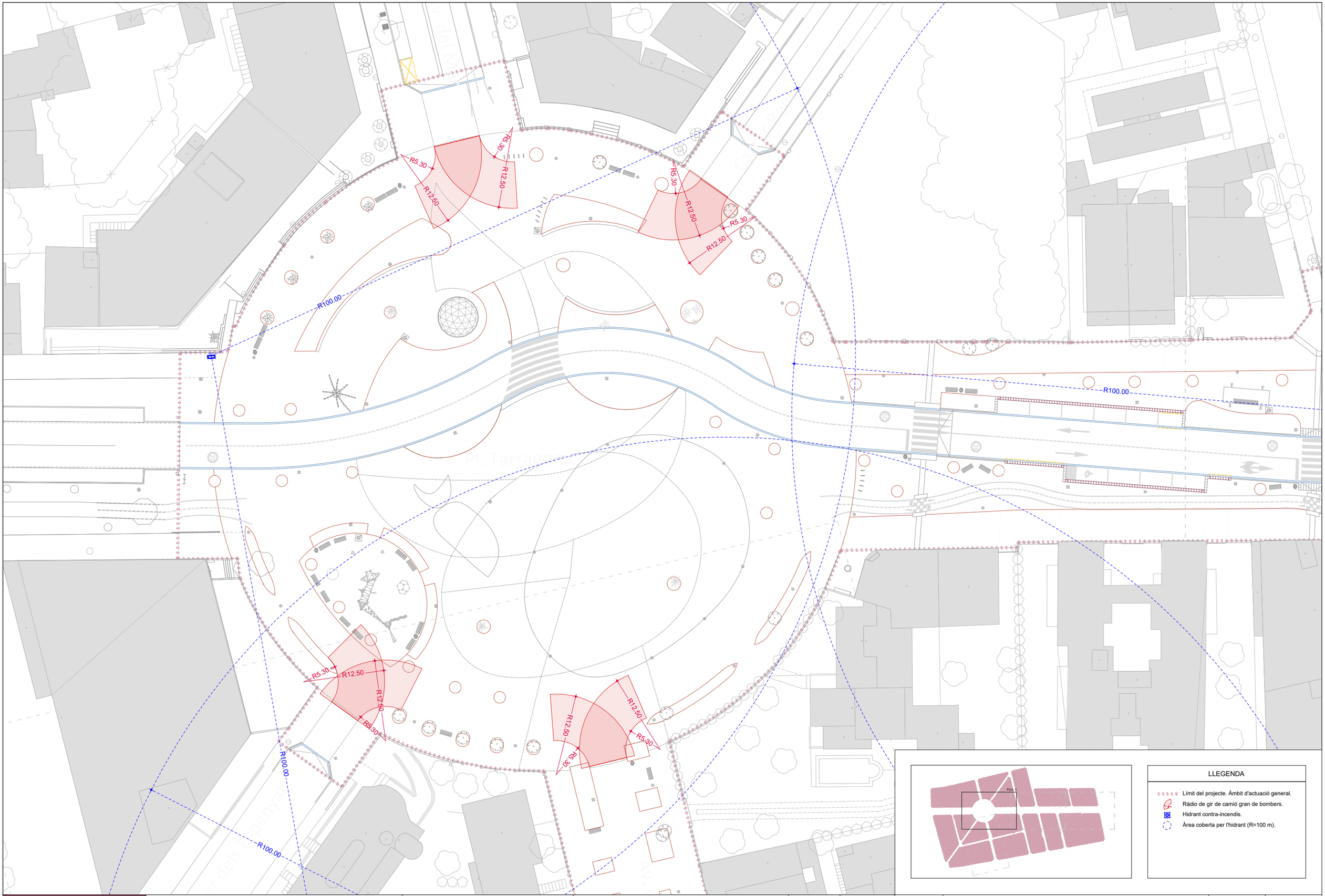

LLEGENDA

- Límit del projecte. Àmbit d'actuació general.
- Ràdio de gir de camió gran de bombers.
- Hidrant contra-incendis.
- Àrea coberta per l'hidrant (R=100 m).

Promotor:
Carretera de Collejou, s/n
43300 Mont-roig del Camp
(Tarragona)
Carrer de Sòria, 14
43892 Miami Platja (Tarragona)

PROJECTE EXECUTIU DE LES OBRES DE RENOVACIÓ DELS PAVIMENTS I SERVEIS DE L'AV. BARCELONA, FASE III, TRAM COMPRÈS ENTRE LA PL. TARRAGONA I L'AV. MARIA CRISTINA DE MIAMI PLATJA (TARRAGONA)

Equip redactor: GRUPO DAYHE DEVELOPMENT & INVESTMENT
c/ En Sanç, nº3-1
46001 València
www.grupodayhe.es

Per l'equip redactor:
José Fco. Bedmar del Peral
ETOP. Col. 18.442
Belén Orts Forte
ECCP. Col. 36.597

Escala:
Original UNE A3
1:500

Data:
Actualització
Març de 2025

Títol del plànol:
ACCESSIBILITAT BOMBERS

Nº:
14.00

Full:
4 de 5

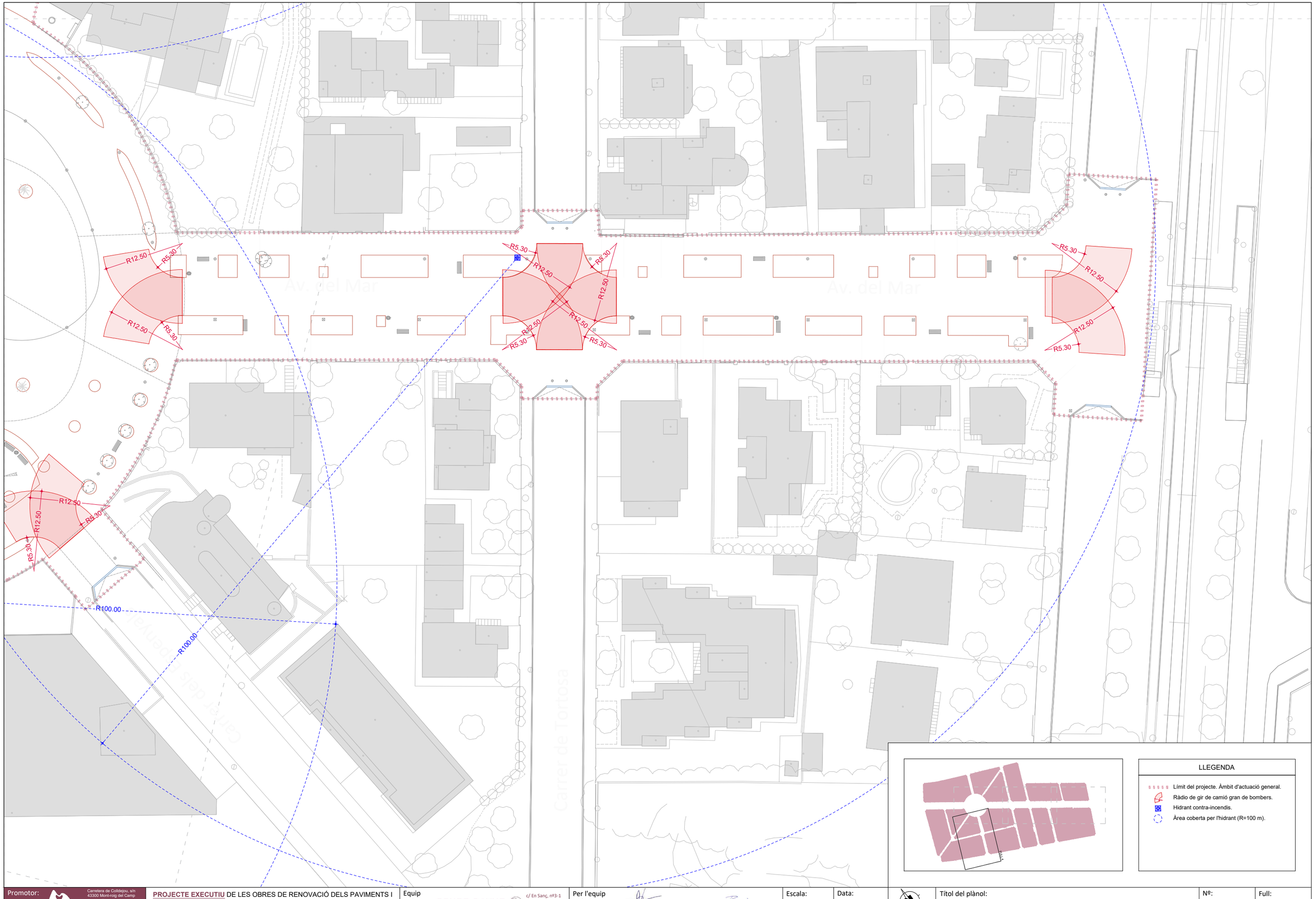

LLEGENDA

- Límit del projecte. Àmbit d'actuació general.
- Ràdio de gir de camió gran de bombers.
- Hidrant contra-incendis.
- Àrea coberta per l'hidrant (R=100 m).

Promotor: ALUNMENT DE MONTROIG DEL CAMP — Carretera de Colldejou, s/n 43300 Mont-roig del Camp (Tarragona) / Carrer de Sòria, 14 43892 Miami Platja (Tarragona)	**PROJECTE EXECUTIU** DE LES OBRES DE RENOVACIÓ DELS PAVIMENTS I SERVEIS DE L'AV. BARCELONA, FASE III, TRAM COMPRÈS ENTRE LA PL. TARRAGONA I L'AV. MARIA CRISTINA DE MIAMI PLATJA (TARRAGONA)	Equip redactor: GRUPO DAYHE DEVELOPMENT & INVESTMENT — c/ En Sanç, nº3-1 46001 València www.grupodayhe.es	Per l'equip redactor: José Fco. Bedmar del Peral ETOP. Col. 18.442 / Belén Orts Forte ECCP. Col. 36.597	Escala: Original UNE A3 1:500	Data: Actualització Març de 2025	Títol del plànol: ACCESSIBILITAT BOMBERS	Nº: 14.00	Full: 5 de 5