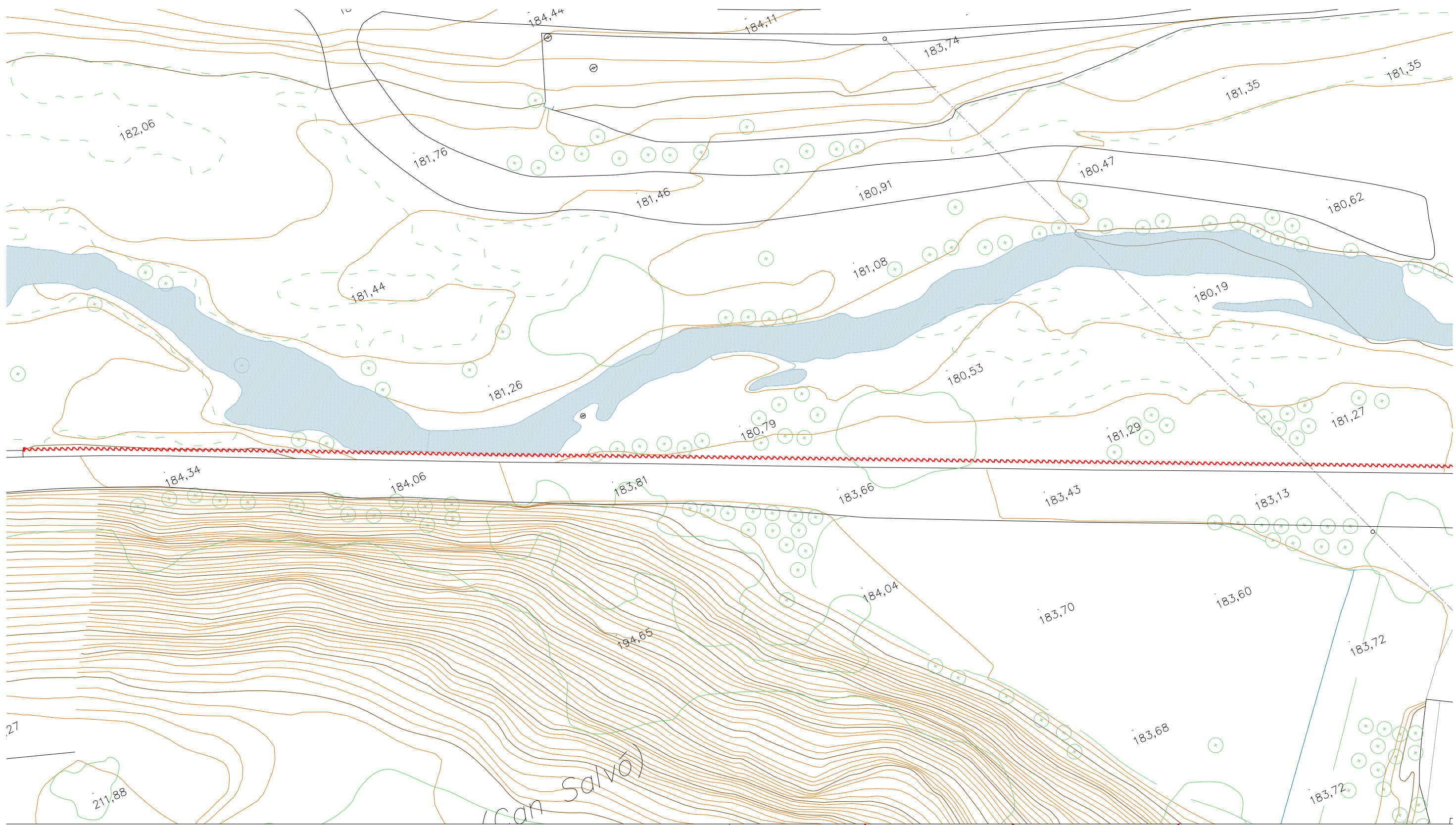




PROJECTE EXECUTIU DE RESTAURACIO DE L'ECOSISTEMA, LA INFRAESTRUCTURA VERDA I L'ACCESSIBILITAT DEL CAMI I ITINERARIS DEL RIU RIPOLL, SABADELL

DESEMBRE 2024

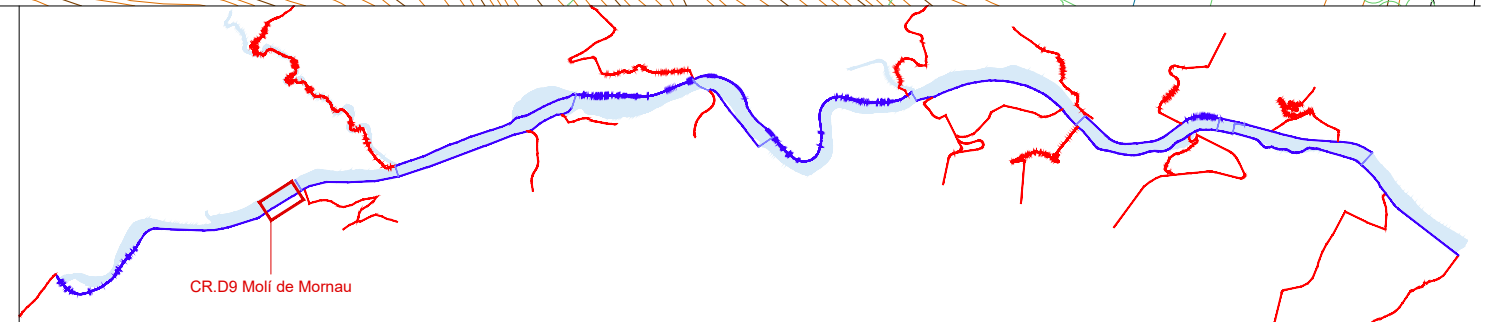
TOM XV – PLÀNOLS part 6



LLEGENDA

- Retirada de pilones
- - - Retirar vorada
- - - Enderroc de trams extrems de murs de gabions
- - - Retirada de New Jersey

- Reduir talús
- Enderroc de paviment d'asfalt, formigó o panot i graons



PROJECTE EXECUTIU DE RESTAURACIÓ DE L'ECOSISTEMA, LA INFRAESTRUCTURA VERDA I L'ACCESSIBILITAT DEL CAMÍ I ITINERARIS DEL RIU RIPOLL. SABADELL

Desembre 2024

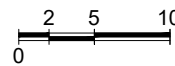


Planificació i Projectes de Ciutat.
Àrea de Presidència i Drets Socials

Autors del projecte:
Concepció de la Villa / Carlota Socías / Maria José Gaspar



Escala: 1 / 500
Originals en A3



HU-PU.ctb
07A_PiEnd.dwg



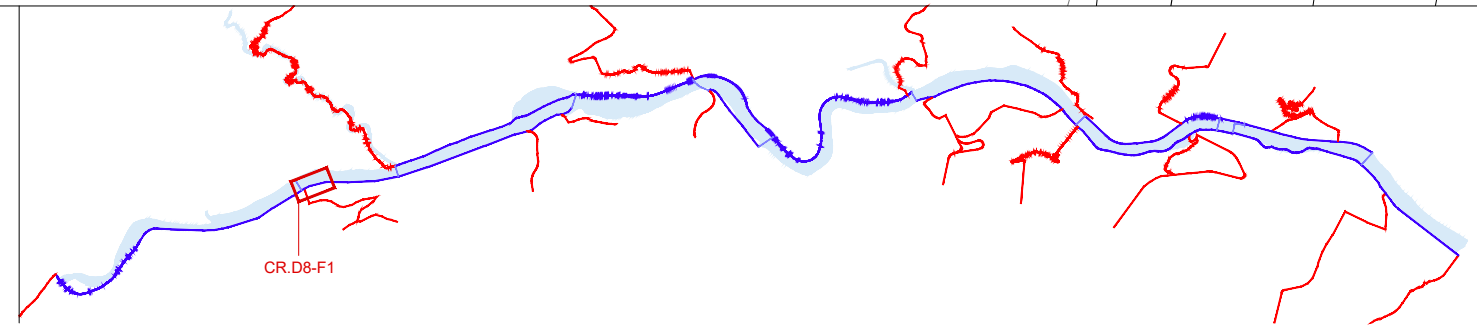
CR.D9 - Camí del gual de Can Bages al talús de Mornau
Planta Enderrocs

07A1
Full 1 de 1



LLEGENDA

- Retirada de pilones
- - - Retirar vorada
- - - Enderroc de trams extrems de murs de gabions
- - - Retirada de New Jersey
- Reduir talús
- Enderroc de paviment d'asfalt, formigó o panot i graons



PROJECTE EXECUTIU DE RESTAURACIÓ DE L'ECOSISTEMA, LA INFRAESTRUCTURA VERDA I L'ACCESSIBILITAT DEL CAMÍ I ITINERARIS DEL RIU RIPOLL. SABADELL

Desembre 2024

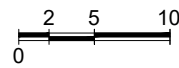


Planificació i Projectes de Ciutat.
Àrea de Presidència i Drets Socials

Autors del projecte:
Concepció de la Villa / Carlota Socías / Maria José Gaspar



Escala: 1 / 500
Originals en A3

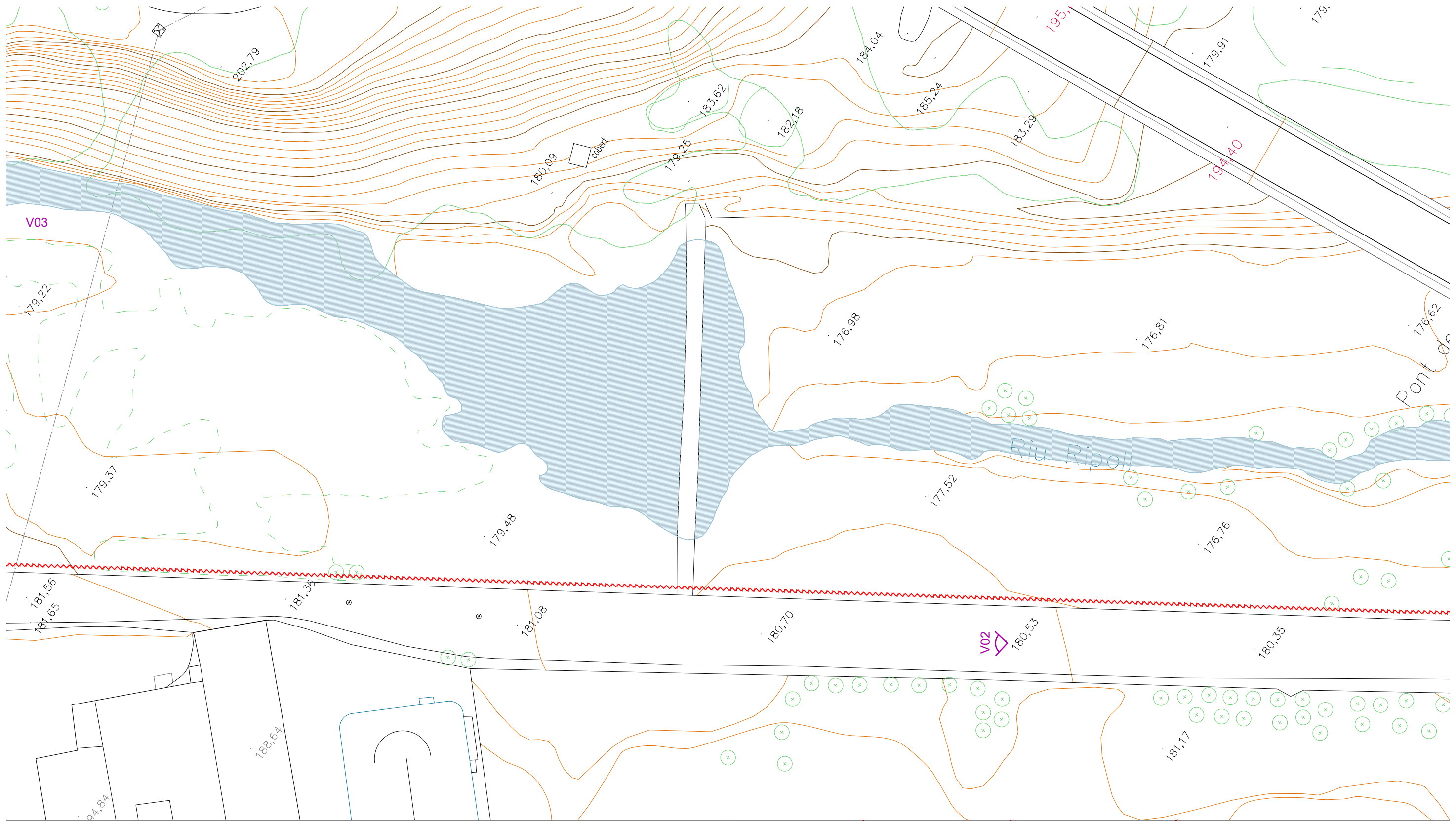


HU-PU.ctb
07A_PIEnd.dwg



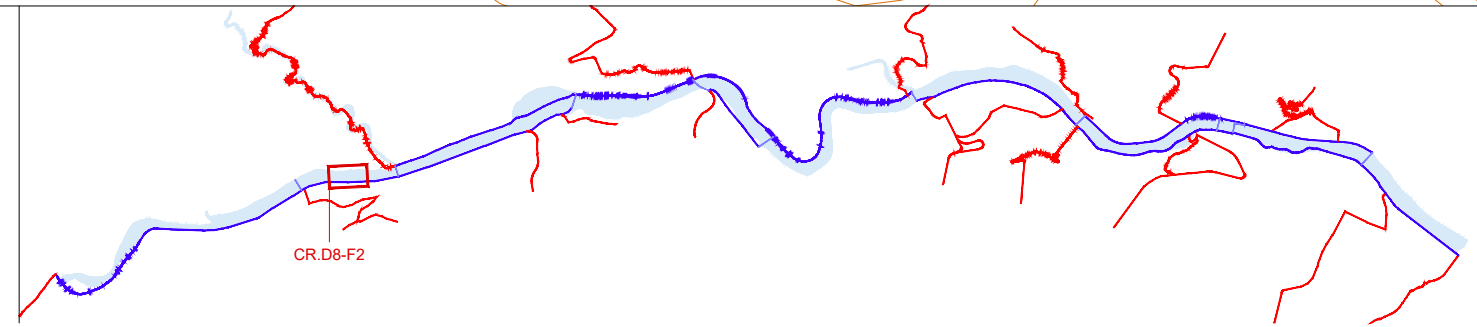
CR.D8 - Camí del pont de Castellar al gual de Can Bages
Planta Enderrocs

07A2
Full 1 de 3



LLEGENDA

- Retirada de pilones
- - - Retirar vorada
- - - Enderroc de trams extrems de murs de gabions
- ⚡ Retirada de New Jersey
- ▨ Reduir talús
- ▨ Enderroc de paviment d'asfalt, formigó o panot i graons



PROJECTE EXECUTIU DE RESTAURACIÓ DE L'ECOSISTEMA, LA INFRAESTRUCTURA VERDA I L'ACCESSIBILITAT DEL CAMÍ I ITINERARIS DEL RIU RIPOLL. SABADELL

Desembre 2024

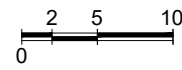


Planificació i Projectes de Ciutat.
Àrea de Presidència i Drets Socials

Autors del projecte:
Concepció de la Villa / Carlota Socías / Maria José Gaspar



Escala: 1 / 500
Originals en A3

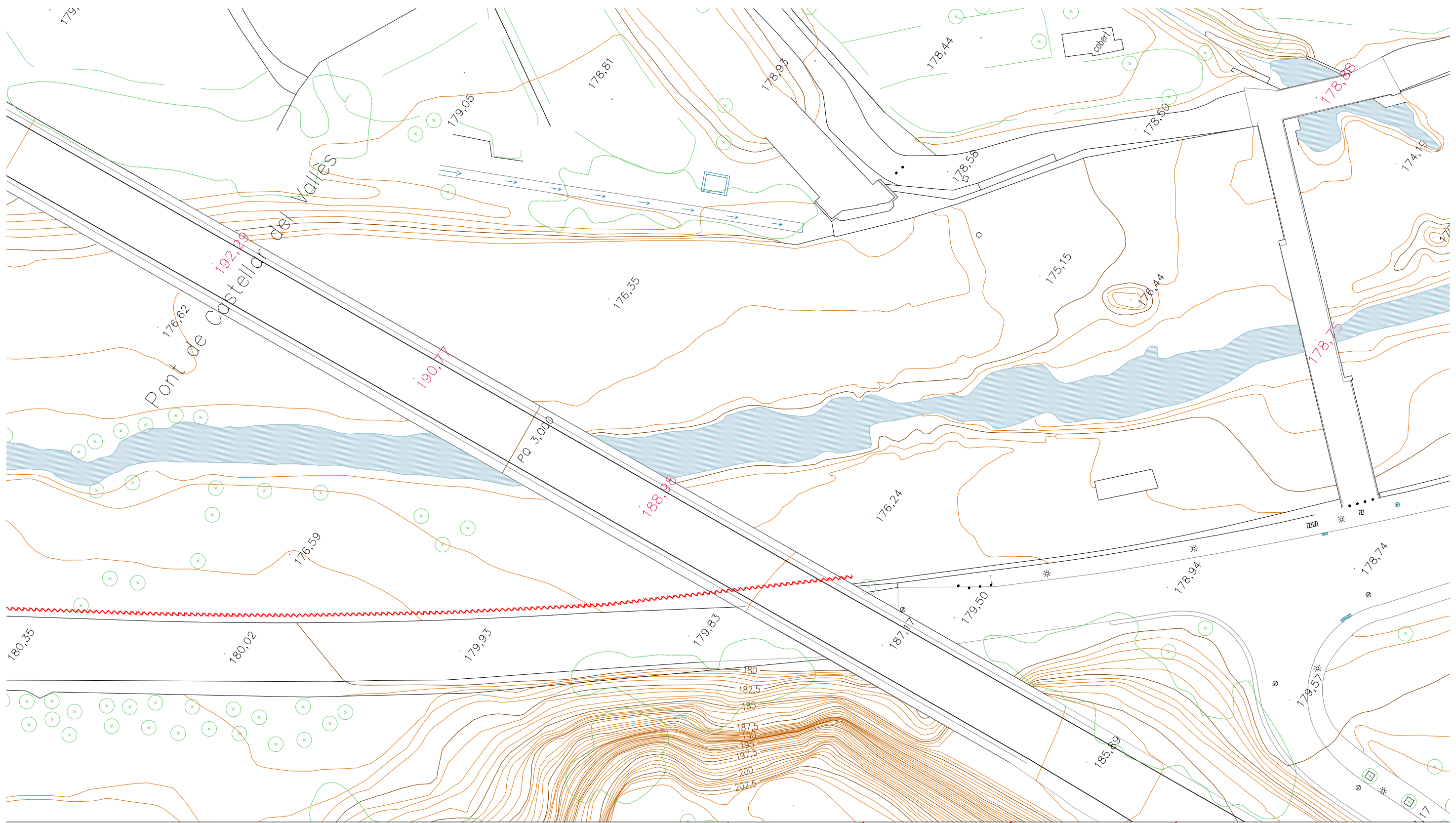


HU-PU.ctb
07A_PIEnd.dwg



CR.D8 - Camí del pont de Castellar al gual de Can Bages
Planta Enderrocs

07A2
Full 2 de 3



LLEGENDA

- Retirada de pilones
- - - Retirar vorada
- - - Enderroc de trams extrems de murs de gabions
- ~ ~ ~ Retirada de New Jersey
- Reduir talús
- Enderroc de paviment d'asfalt, formigó o panot i graons



PROJECTE EXECUTIU DE RESTAURACIÓ DE L'ECOSISTEMA, LA INFRAESTRUCTURA VERDA I L'ACCESSIBILITAT DEL CAMÍ I ITINERARIS DEL RIU RIPOLL. SABADELL

Desembre 2024



Planificació i Projectes de Ciutat.
Àrea de Presidència i Drets Socials

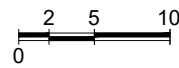
Autors del projecte:

Concepció de la Villa / Carlota Socías / María José Gaspar



Escala: 1 / 500

Originals en A3

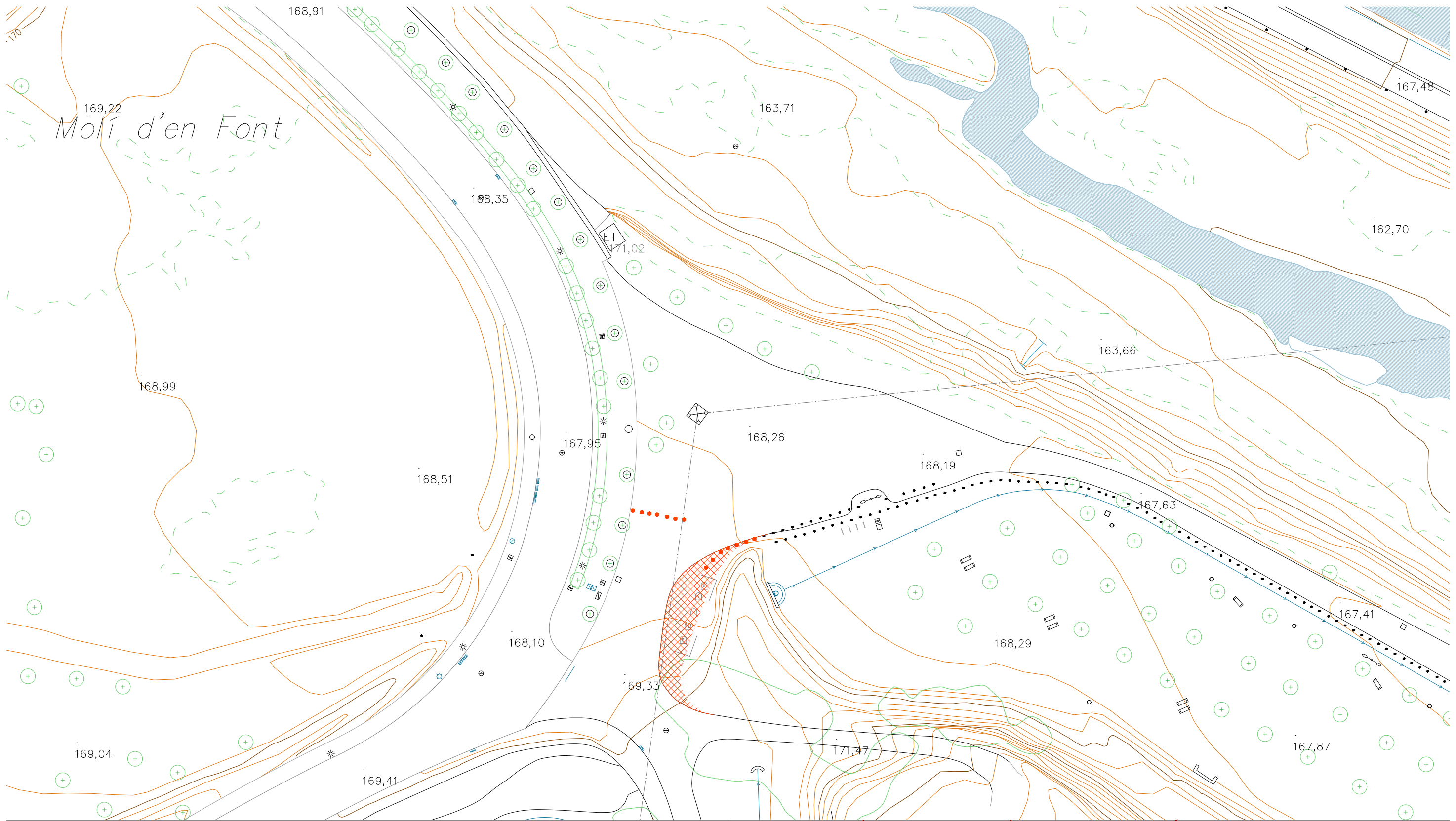


HU-PU.ctb
07A_PIEnd.dwg



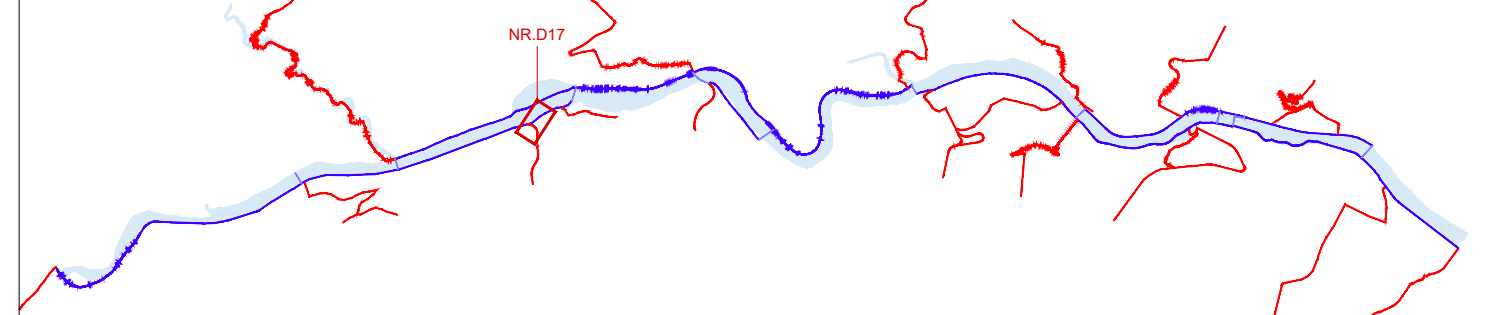
CR.D8 - Camí del pont de Castellar al gual de Can Bages
Planta Enderrocs

07A2
Full 3 de 3



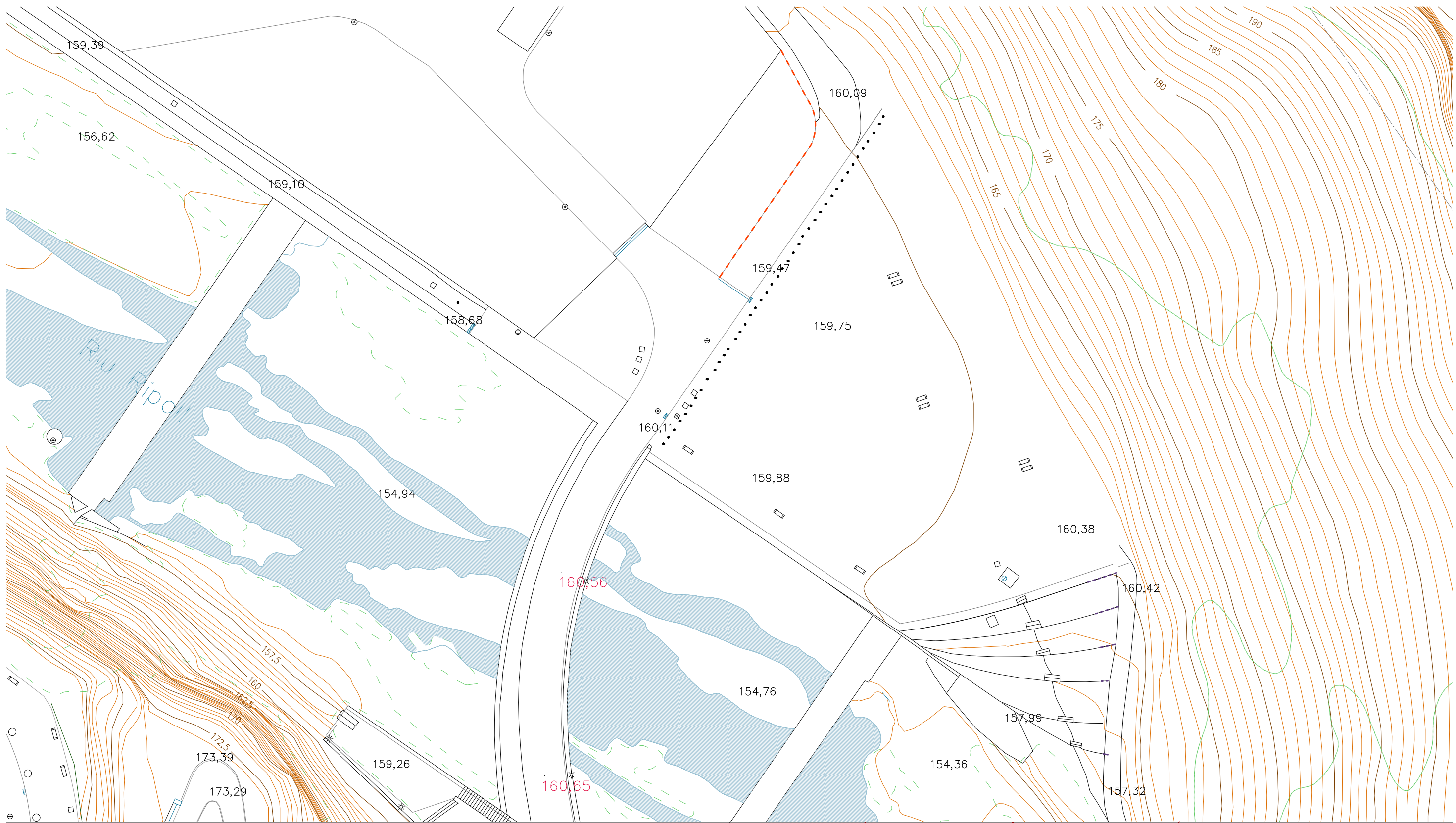
LLEGENDA

- Retirada de pilones
- - - Retirar vorada
- - - Enderroc de trams extrems de murs de gabions
- ||||| Retirada de New Jersey
- Reduir talús
- Enderroc de paviment d'asfalt, formigó o panot i graons



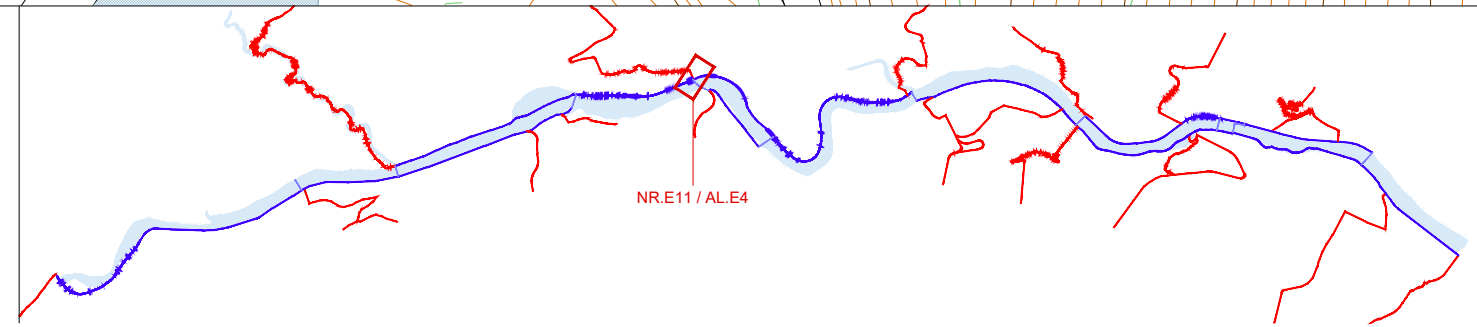
PROJECTE EXECUTIU DE RESTAURACIÓ DE L'ECOSISTEMA, LA INFRAESTRUCTURA VERDA I L'ACCESSIBILITAT DEL CAMÍ I ITINERARIS DEL RIU RIPOLL. SABADELL

Desembre 2024



LLEGENDA

- Retirada de pilones
- - - Retirar vorada
- - - Enderroc de trams extrems de murs de gabions
- ||||| Retirada de New Jersey
- Reduir talús
- Enderroc de paviment d'asfalt, formigó o panot i graons



PROJECTE EXECUTIU DE RESTAURACIÓ DE L'ECOSISTEMA, LA INFRAESTRUCTURA VERDA I L'ACCESSIBILITAT DEL CAMÍ I ITINERARIS DEL RIU RIPOLL. SABADELL

Desembre 2024

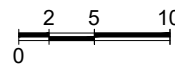


Planificació i Projectes de Ciutat.
Àrea de Presidència i Drets Socials

Autors del projecte:
Concepció de la Villa / Carlota Socías / Maria José Gaspar



Escala: 1 / 500
Originals en A3

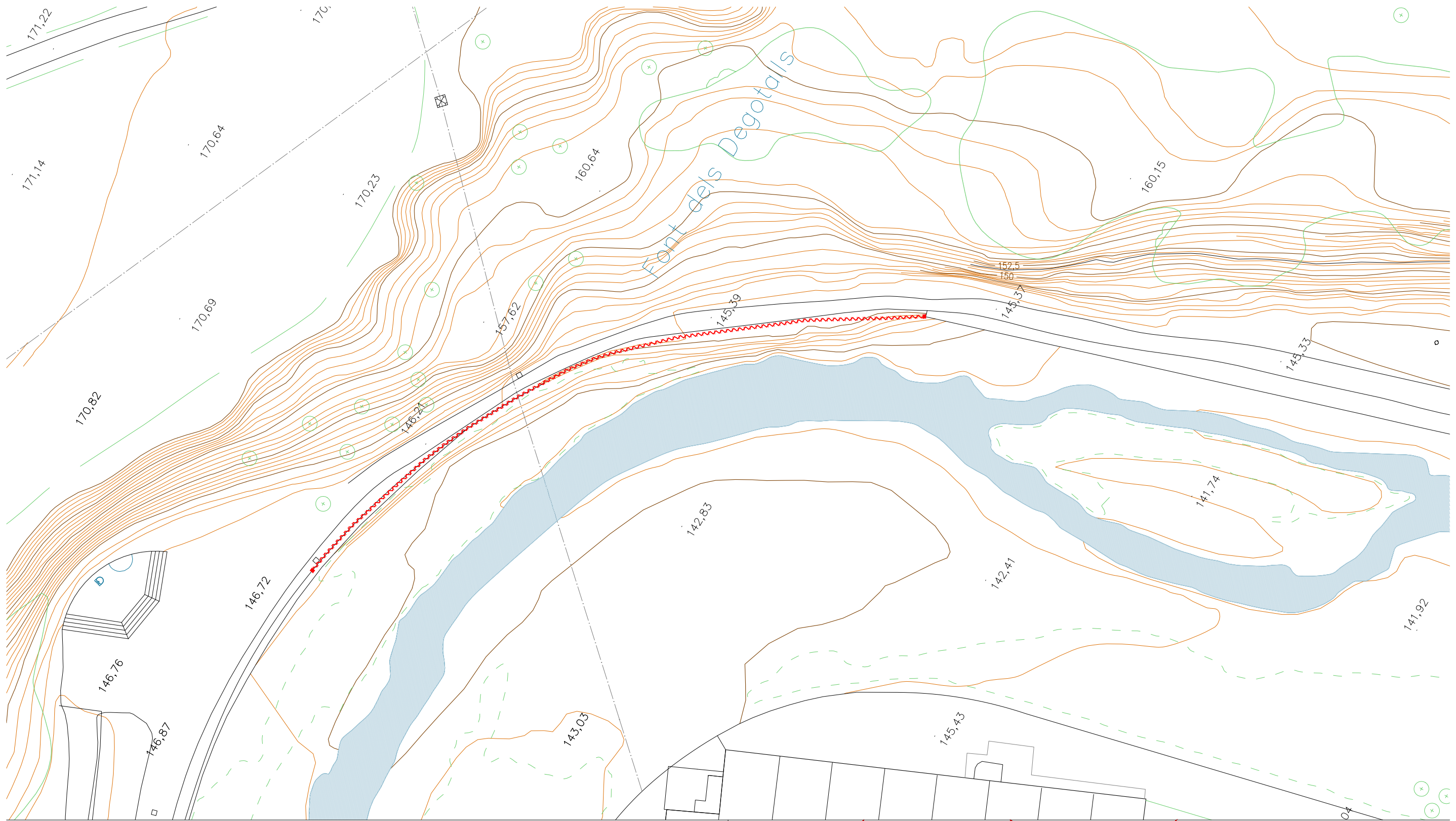


HU-PU.ctb
07A_PiEnd.dwg



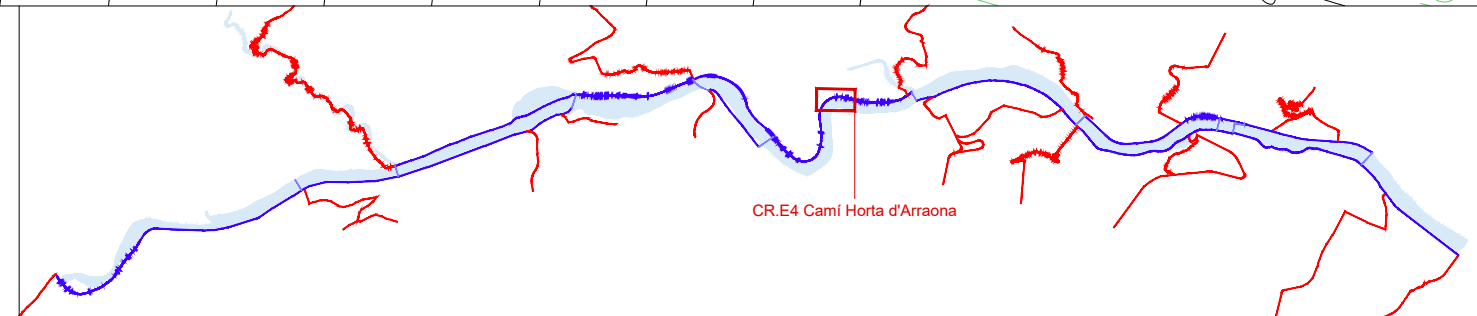
NR.E11 / AL.E4 - Arbreda del Molí de l'Amat
Planta Enderrocs

07A4
Full 1 de 1



LLEGENDA

- Retirada de pilons
- - - Retirar vorada
- - - Enderroc de trams extrems de murs de gabions
- ~ ~ ~ Retirada de New Jersey
- Reduir talús
- Enderroc de paviment d'asfalt, formigó o panot i graons



PROJECTE EXECUTIU DE RESTAURACIÓ DE L'ECOSISTEMA, LA INFRAESTRUCTURA VERDA I L'ACCESSIBILITAT DEL CAMÍ I ITINERARIS DEL RIU RIPOLL. SABADELL

Desembre 2024

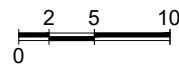


Planificació i Projectes de Ciutat.
Àrea de Presidència i Drets Socials

Autors del projecte:
Concepció de la Villa / Carlota Socías / Maria José Gaspar



Escala: 1 / 500
Originals en A3

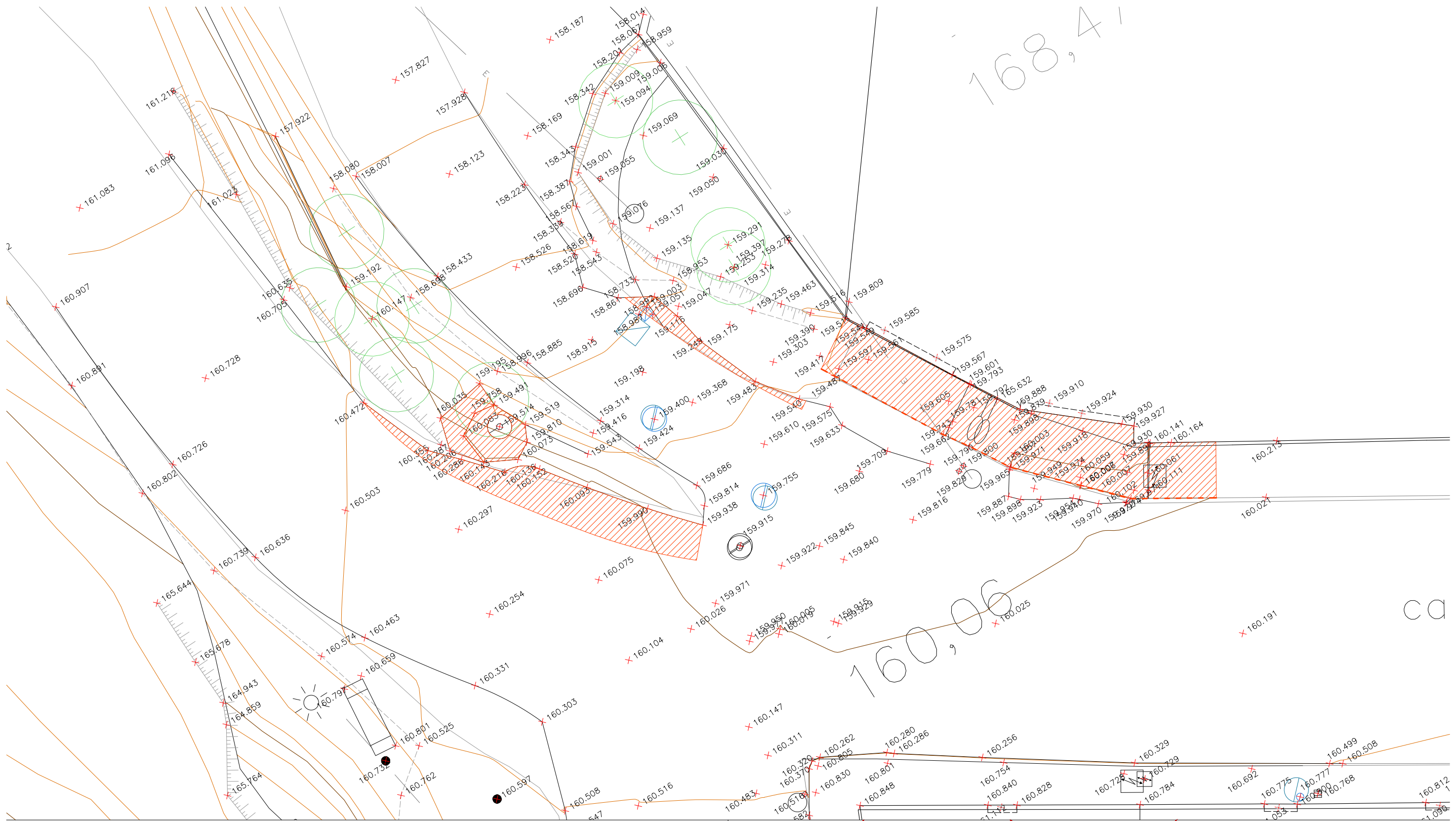


HU-PU.ctb
07A_PiEnd.dwg



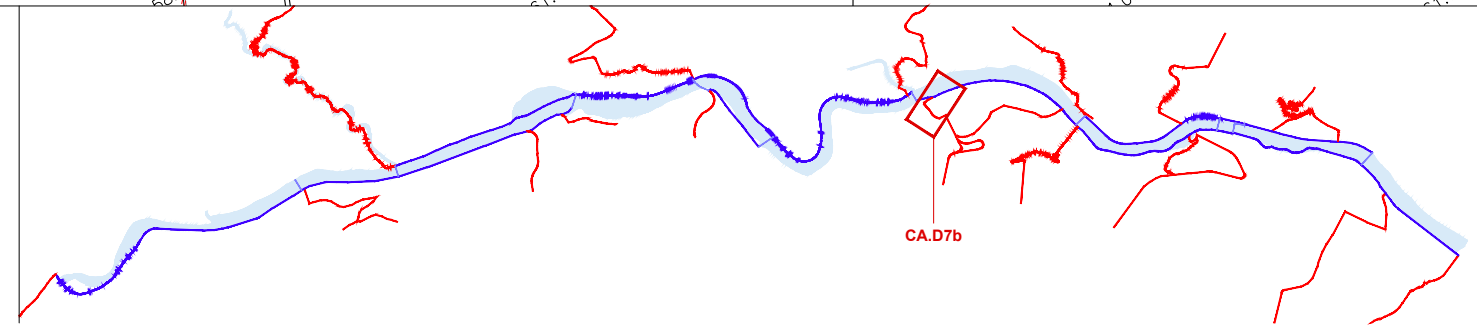
CR.E4 - Camí Horta d'Arraona
Planta

07A5
Full 1 de 1



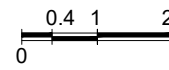
LLEGGENDA

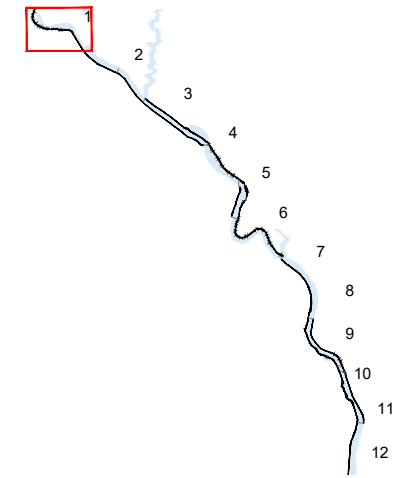
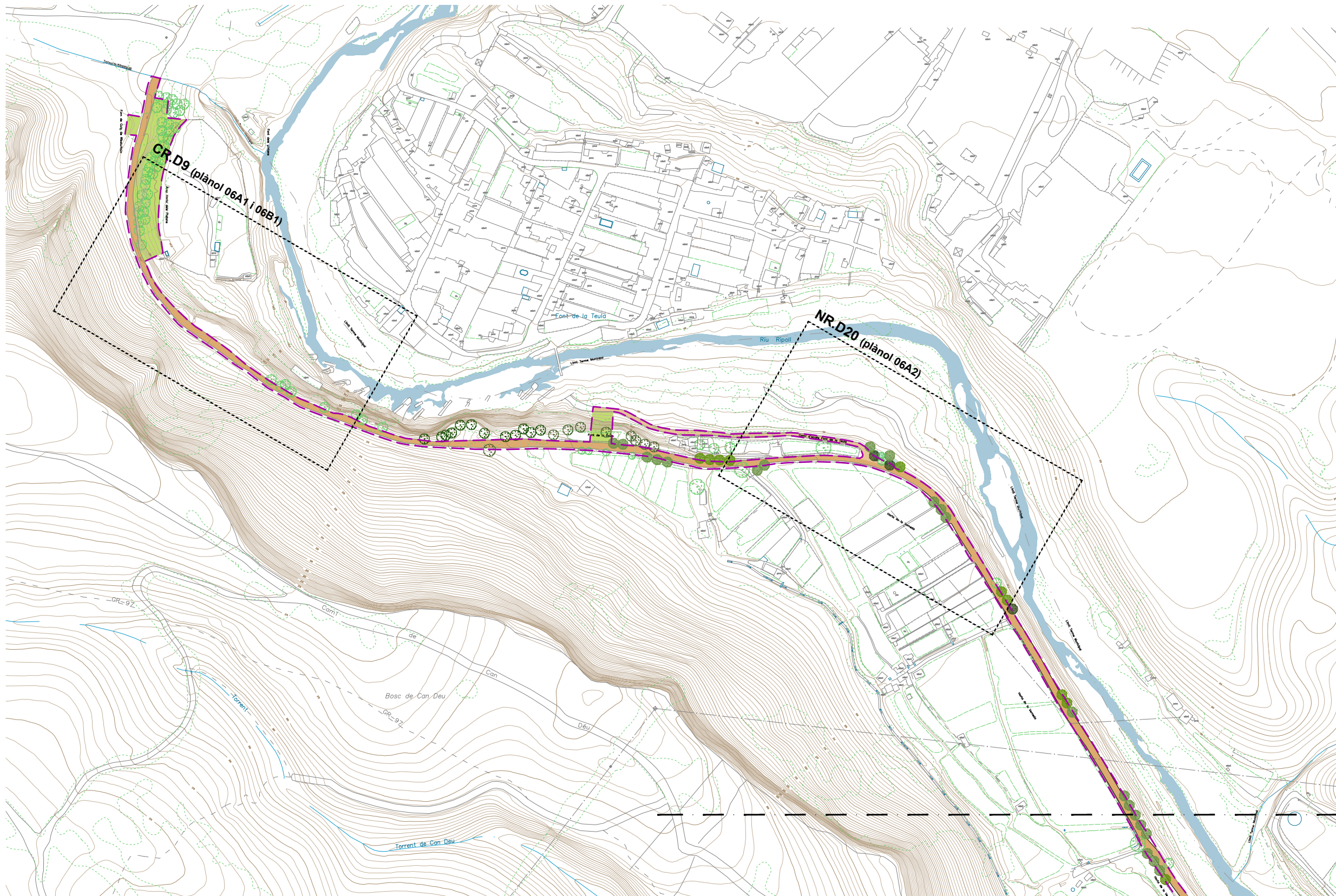
- Retirada de pilons
- - - Retirar vorada
- - - Enderroc de trams extrems de murs de gabions
- ||||| Retirada de New Jersey
- Reduir talús
- Enderroc de paviment d'asfalt, formigó o panot i graons



PROJECTE EXECUTIU DE RESTAURACIÓ DE L'ECOSISTEMA, LA INFRAESTRUCTURA VERDA I L'ACCESSIBILITAT DEL CAMÍ I ITINERARIS DEL RIU RIPOLL. SABADELL

Desembre 2024





ÀMBIT D'ACTUACIÓ EN FERMS
 veure PLANTES ACTUACIONS 1/500

ES CORRESPON AMB EL PLÀNOL 05BF1
 ES CORRESPON AMB EL PLÀNOL 05BF2

LLEGENDA

- Millora de ferm de paviment apte per a vehicles
- Millora de ferm de paviment no apte per a vehicles
- Millora de ferm en àrees adjacents al camí

PROJECTE EXECUTIU DE RESTAURACIÓ DE L'ECOSISTEMA, LA INFRAESTRUCTURA VERDA I L'ACCESSIBILITAT DEL CAMÍ I ITINERARIS DEL RIU RIPOLL. SABADELL

Desembre 2024

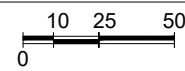


Planificació i Projectes de Ciutat.
Àrea de Presidència i Drets Socials

Autors del projecte:
Concepció de la Villa / Carlota Socías / María José Gaspar



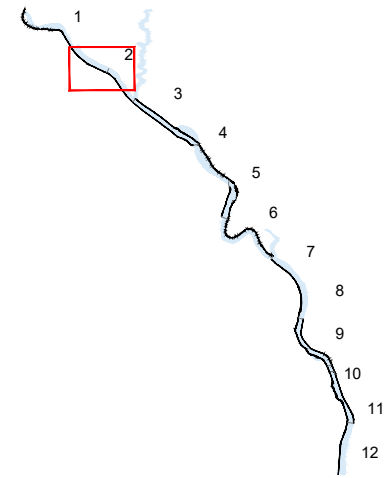
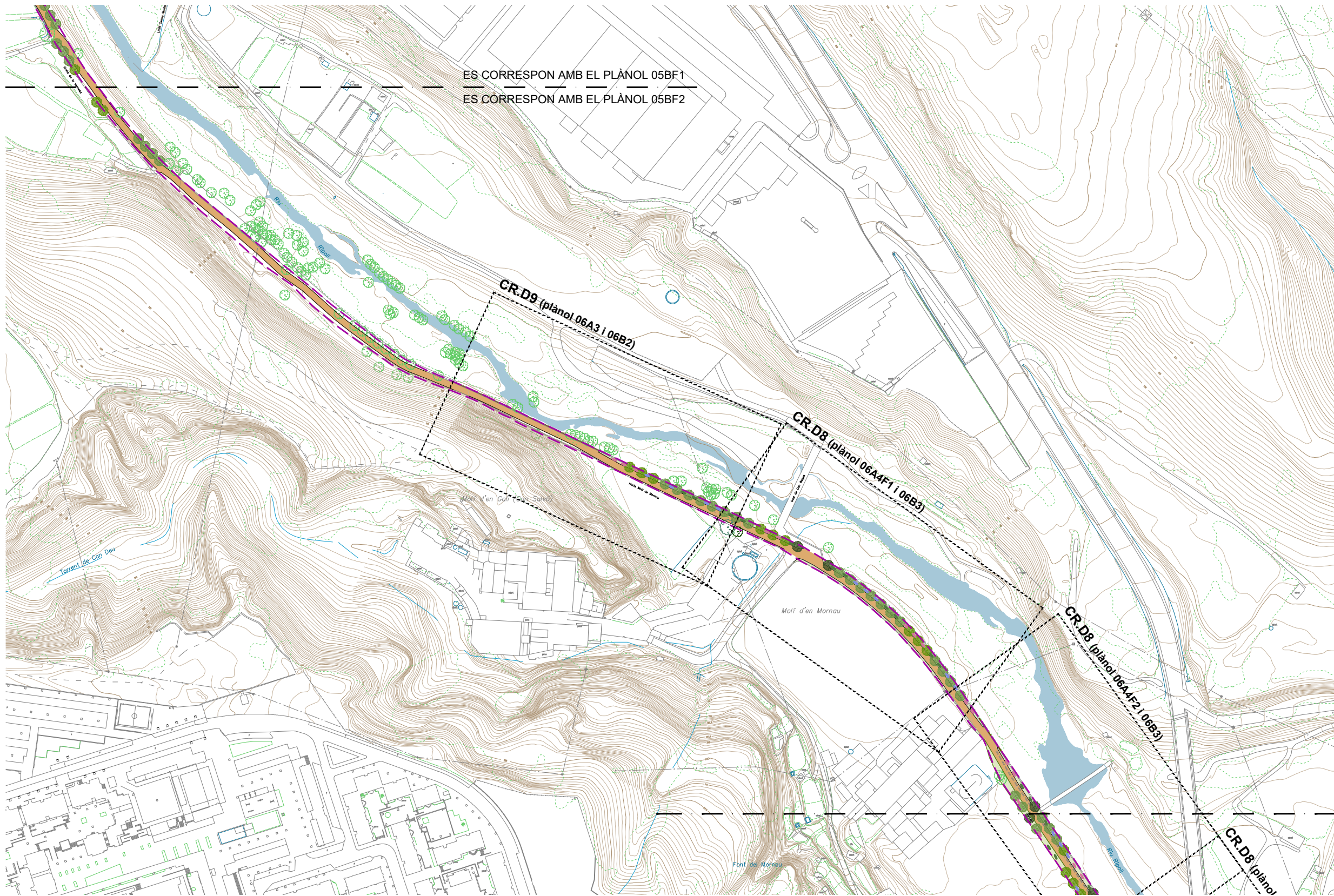
Escala: 1 / 2500
Originals en A3



HU-PU.ctb



Planta ferms i paviments
Planta parcial 1

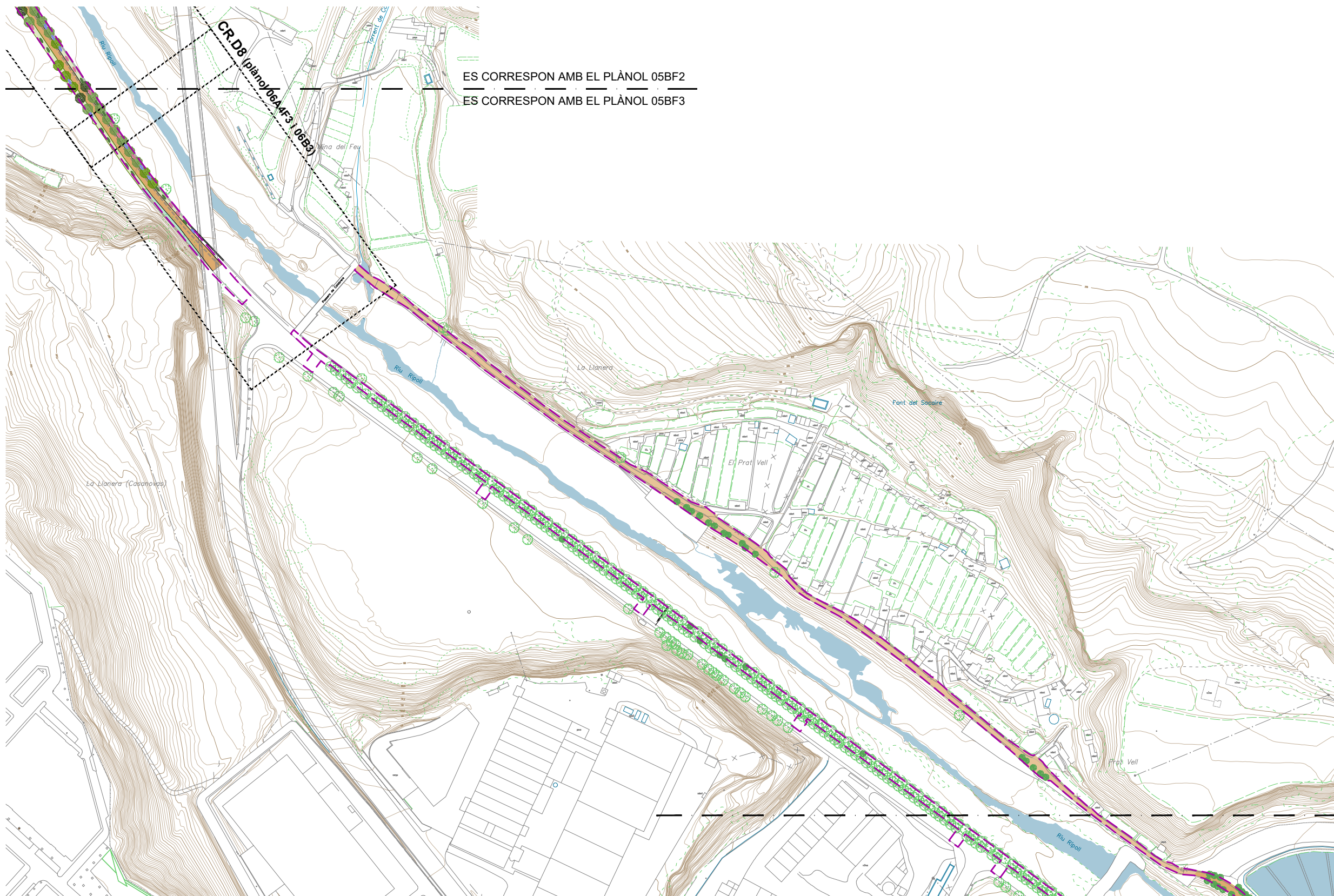


ÀMBIT D'ACTUACIÓ EN FERMS
 veure PLANTES ACTUACIONS 1 / 500

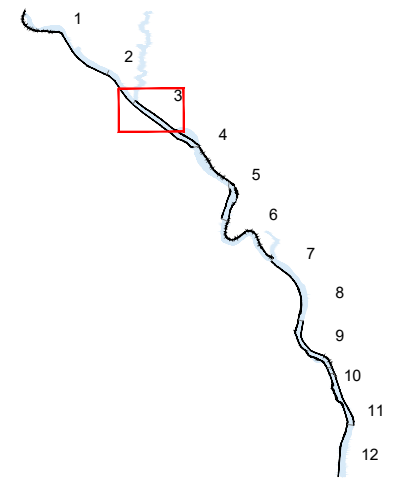
ES CORRESPON AMB EL PLÀNOL 05BF2
 ES CORRESPON AMB EL PLÀNOL 05BF3

LLEGENDA

- Millora de ferm de paviment apte per a vehicles
- Millora de ferm de paviment no apte per a vehicles
- Millora de ferm en àrees adjacents al camí



ES CORRESPON AMB EL PLÀNOL 05BF2
 ES CORRESPON AMB EL PLÀNOL 05BF3

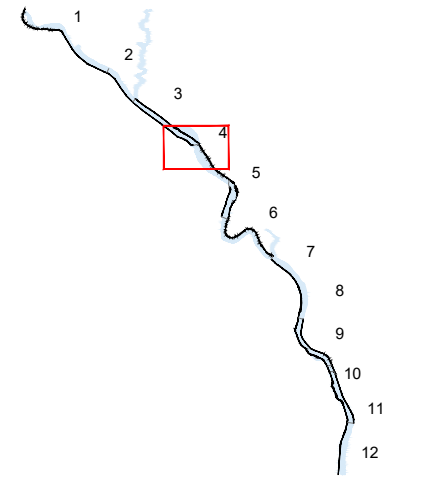
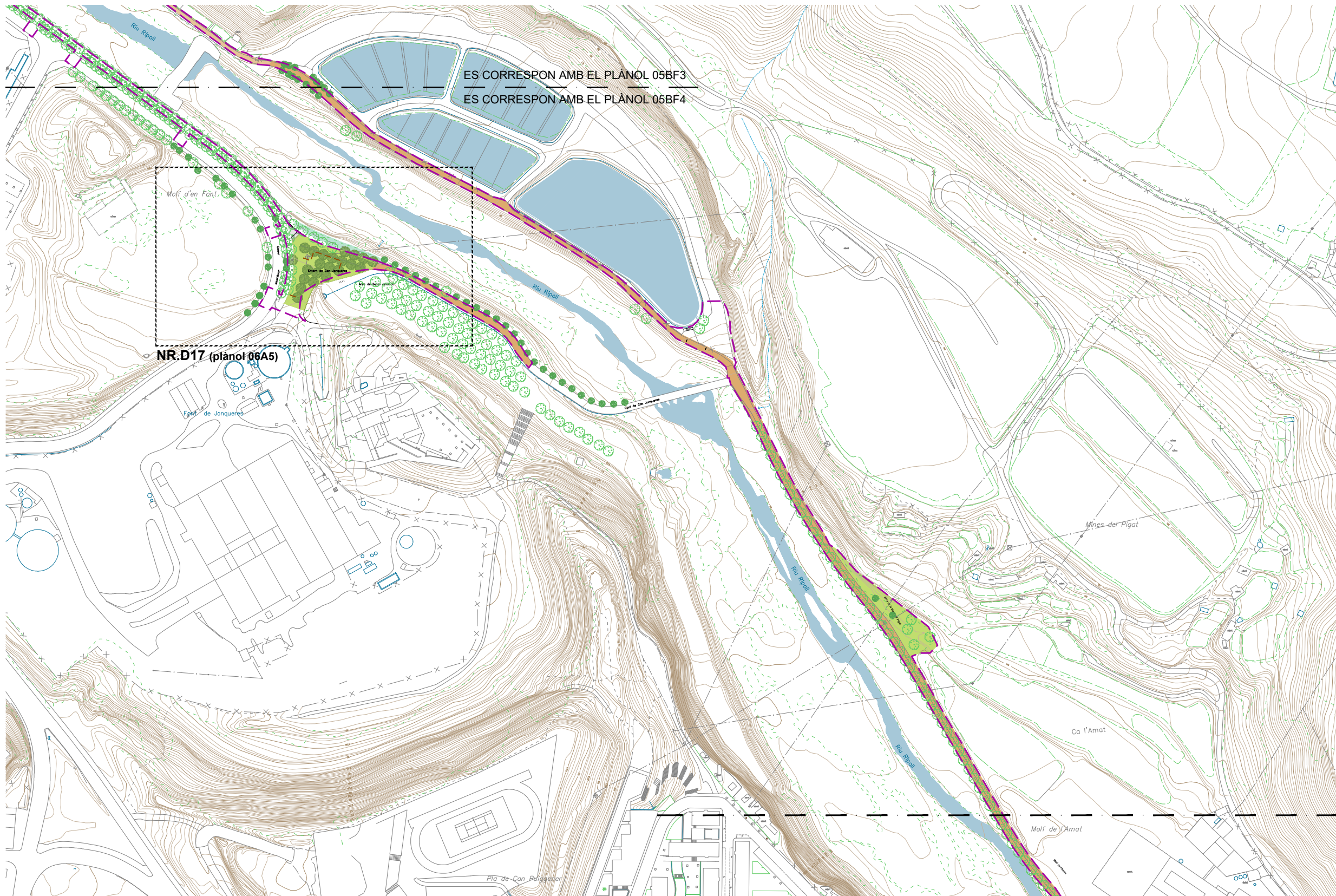


ÀMBIT D'ACTUACIÓ EN FERMS
 veure PLANTES ACTUACIONS
 1 / 500

ES CORRESPON AMB EL PLÀNOL 05BF3
 ES CORRESPON AMB EL PLÀNOL 05BF4

LLEGENDA

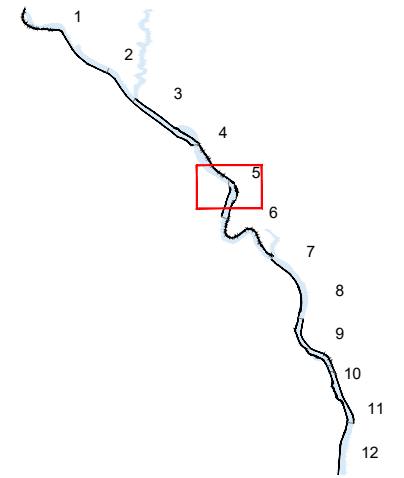
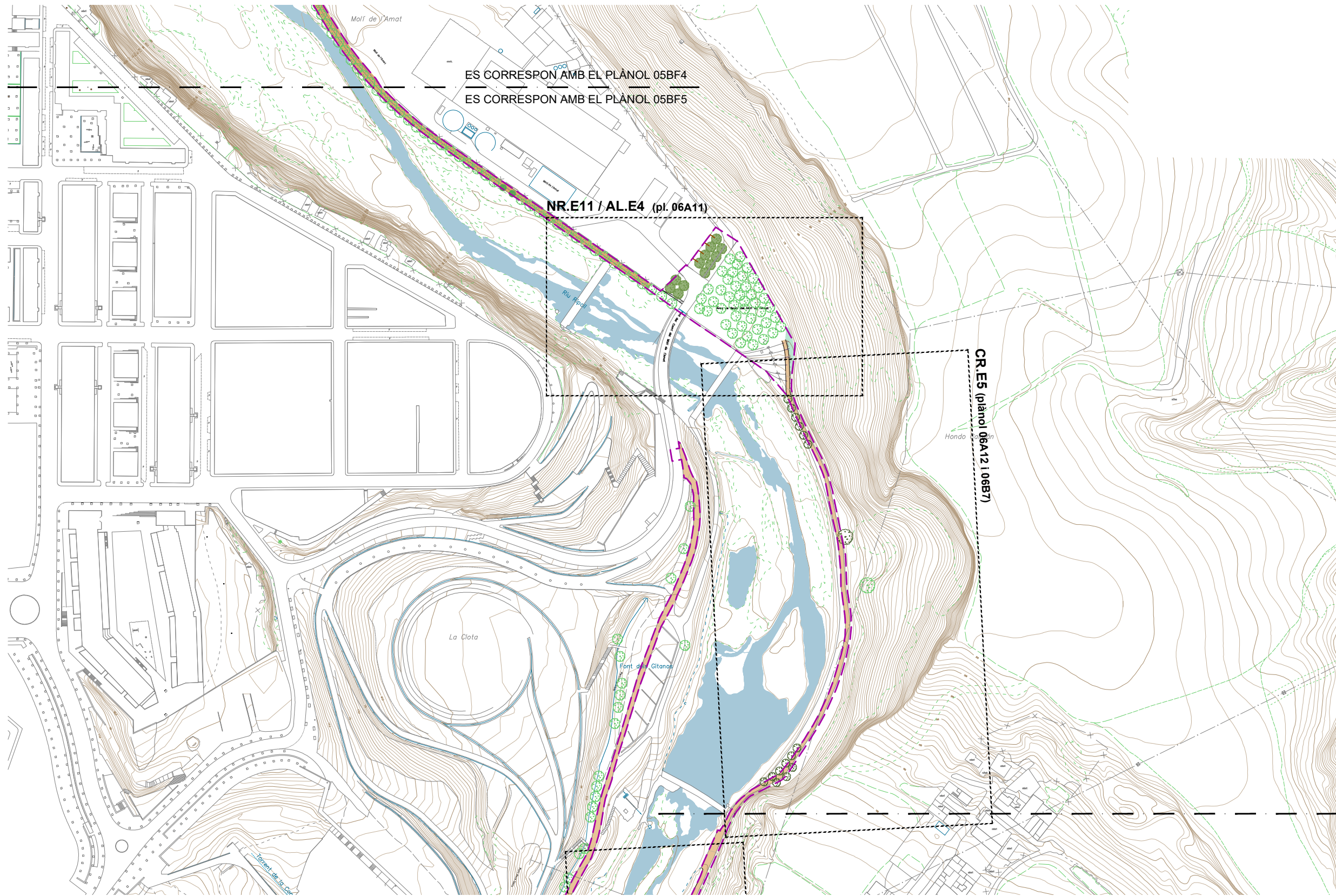
- Millora de ferm de paviment apte per a vehicles
- Millora de ferm de paviment no apte per a vehicles
- Millora de ferm en àrees adjacents al camí



 ÀMBIT D'ACTUACIÓ EN FERMS
 veure PLANTES ACTUACIONS 1 / 500

LLEGENDA

- Millora de ferm de paviment apte per a vehicles
- Millora de ferm de paviment no apte per a vehicles
- Millora de ferm en àrees adjacents al camí

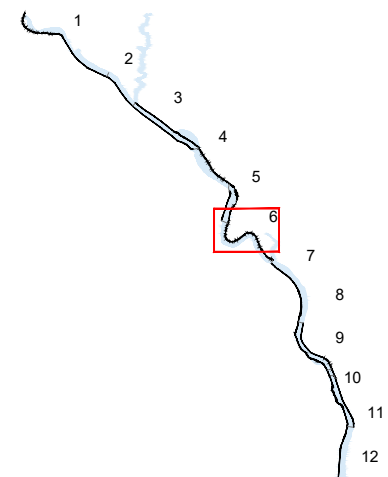
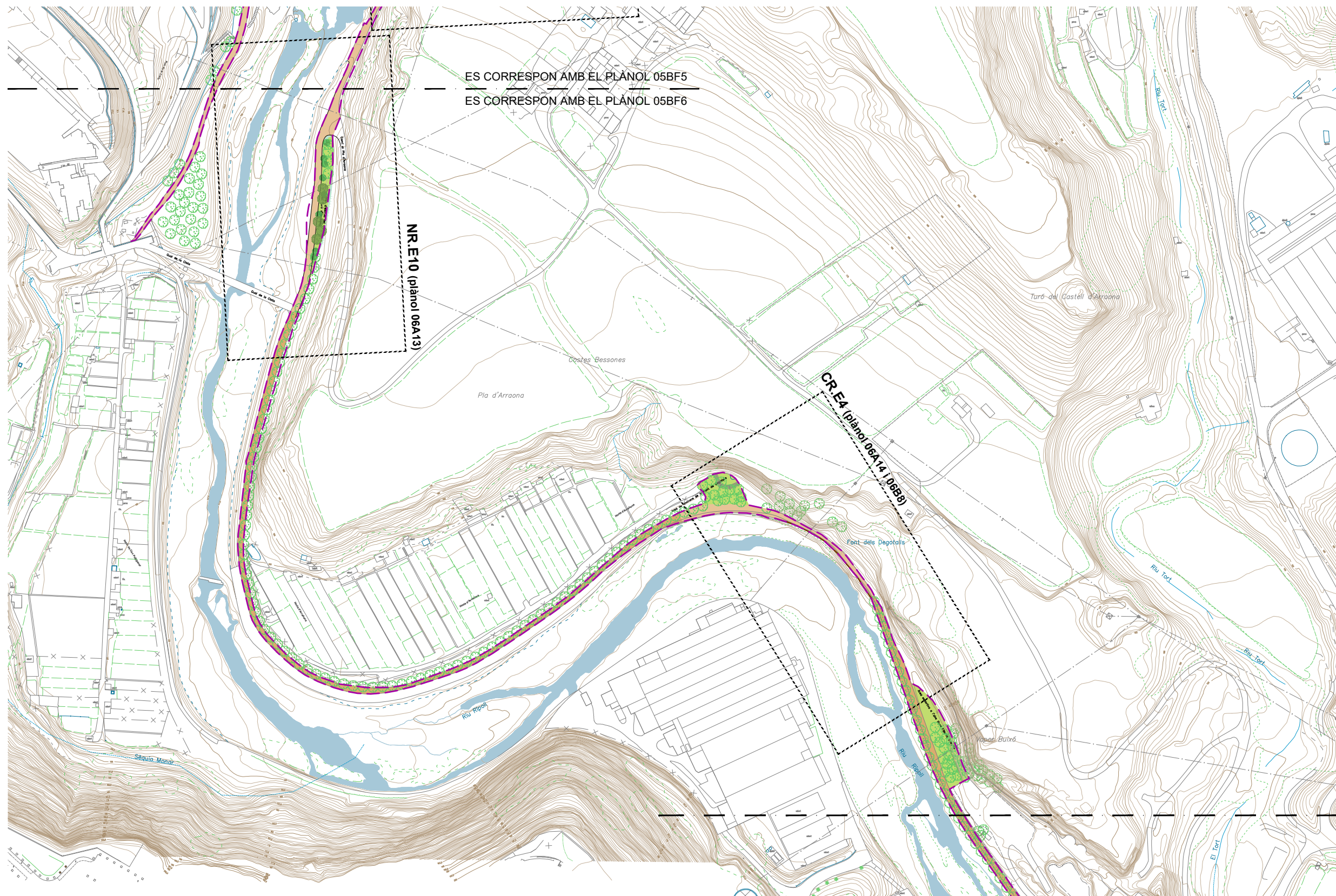


ÀMBIT D'ACTUACIÓ EN FERMS
 veure PLANTES ACTUACIONS 1/500

ES CORRESPON AMB EL PLÀNOL 05BF5
 ES CORRESPON AMB EL PLÀNOL 05BF6

LLEGENDA

- Millora de ferm de paviment apte per a vehicles
- Millora de ferm de paviment no apte per a vehicles
- Millora de ferm en àrees adjacents al camí

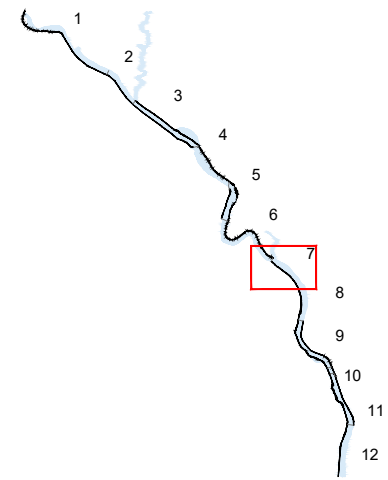
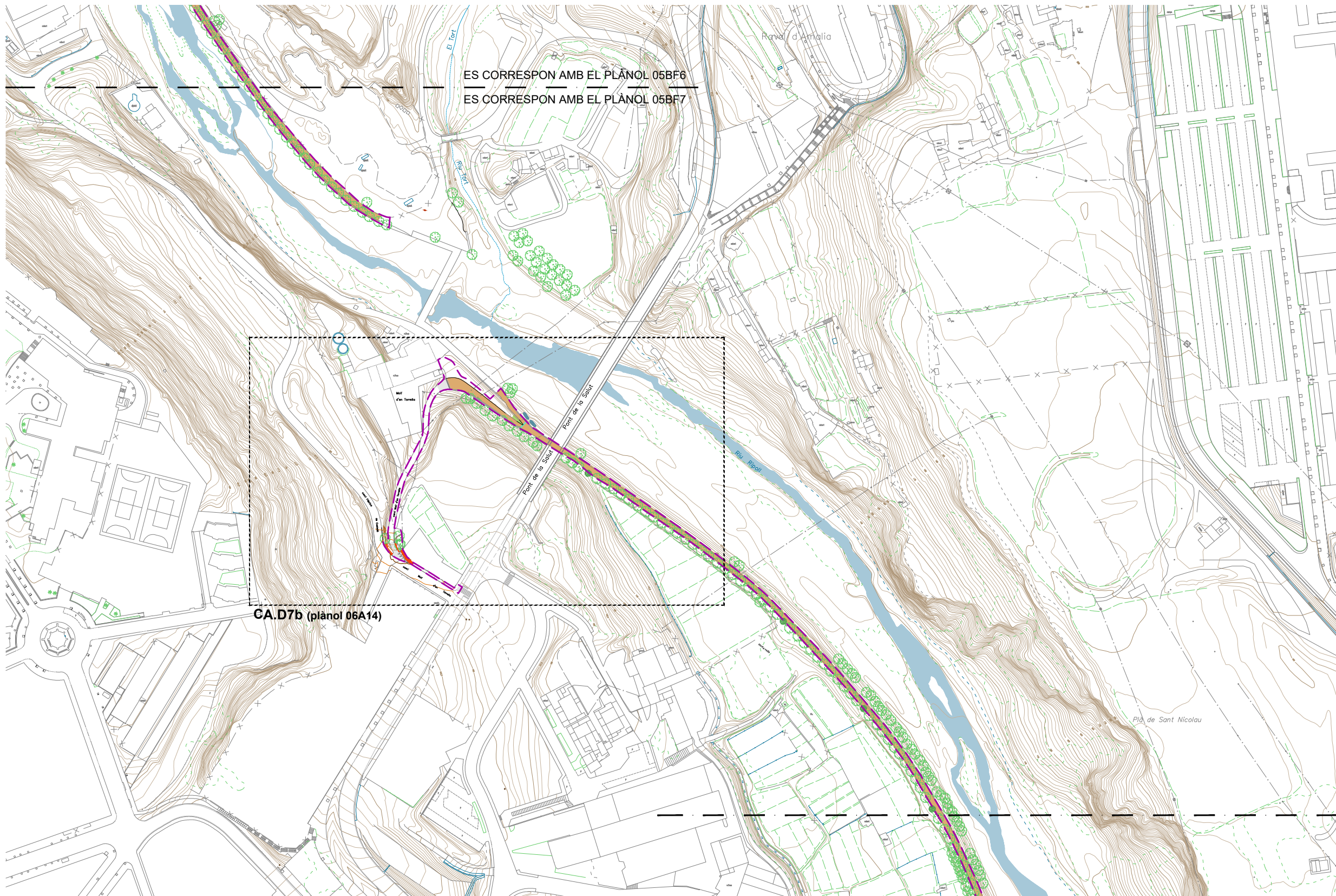


 ÀMBIT D'ACTUACIÓ EN FERMS
 veure PLANTES ACTUACIONS 1 / 500

ES CORRESPON AMB EL PLÀNOL 05BF6
 ES CORRESPON AMB EL PLÀNOL 05BF7

LLEGENDA

- Millora de ferm de paviment apte per a vehicles
- Millora de ferm de paviment no apte per a vehicles
- Millora de ferm en àrees adjacents al camí

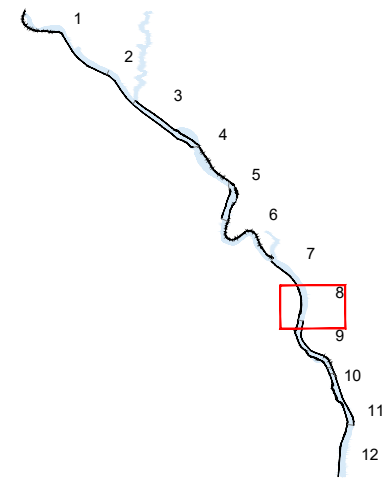
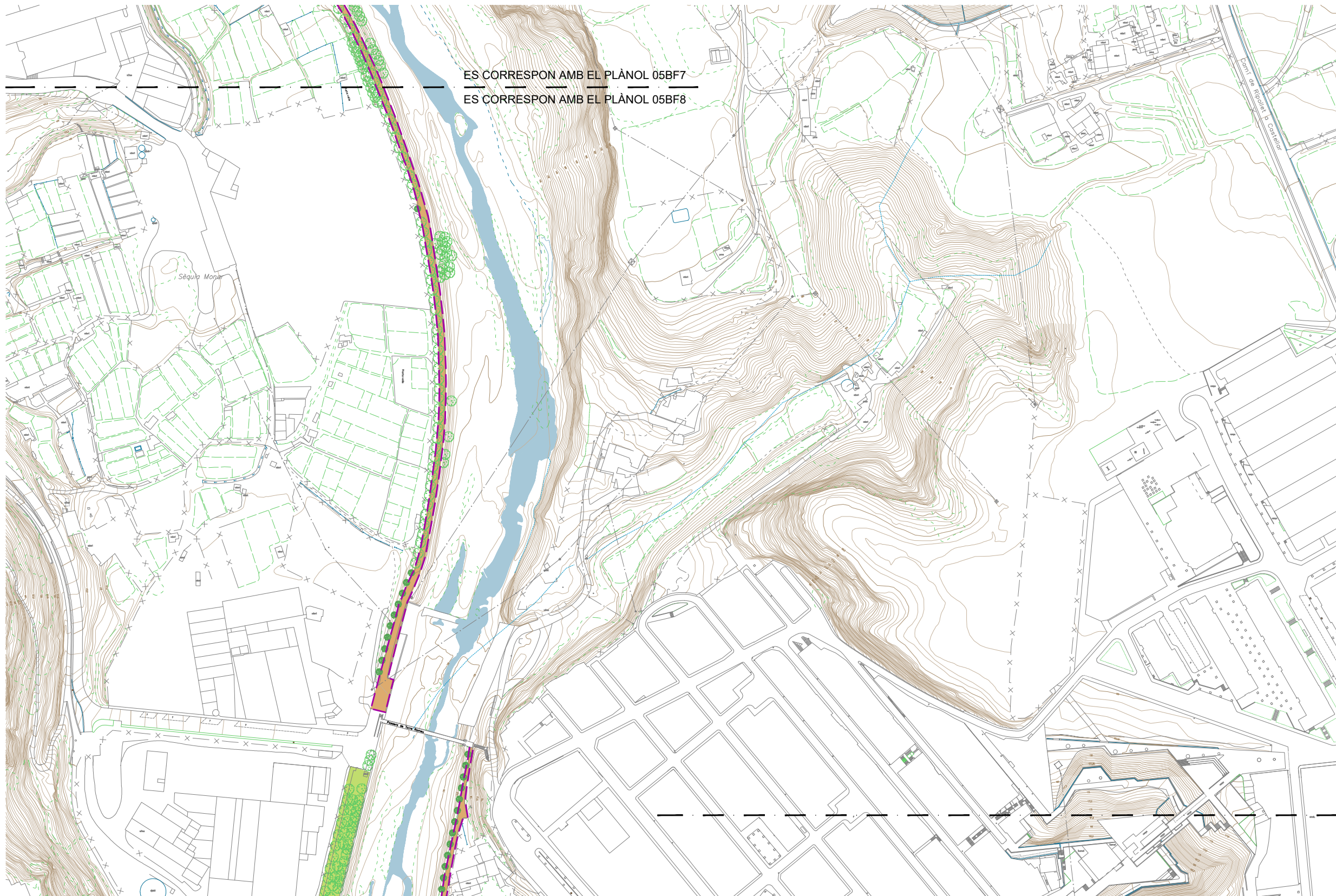




ÀMBIT D'ACTUACIÓ EN FERMS
 veure PLANTES ACTUACIONS 1 / 500

ES CORRESPON AMB EL PLÀNOL 05BF7
 ES CORRESPON AMB EL PLÀNOL 05BF8

LLEGENDA




- Millora de ferm de paviment apte per a vehicles
- Millora de ferm de paviment no apte per a vehicles
- Millora de ferm en àrees adjacents al camí

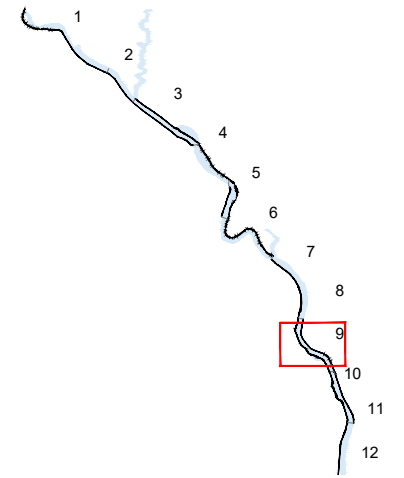
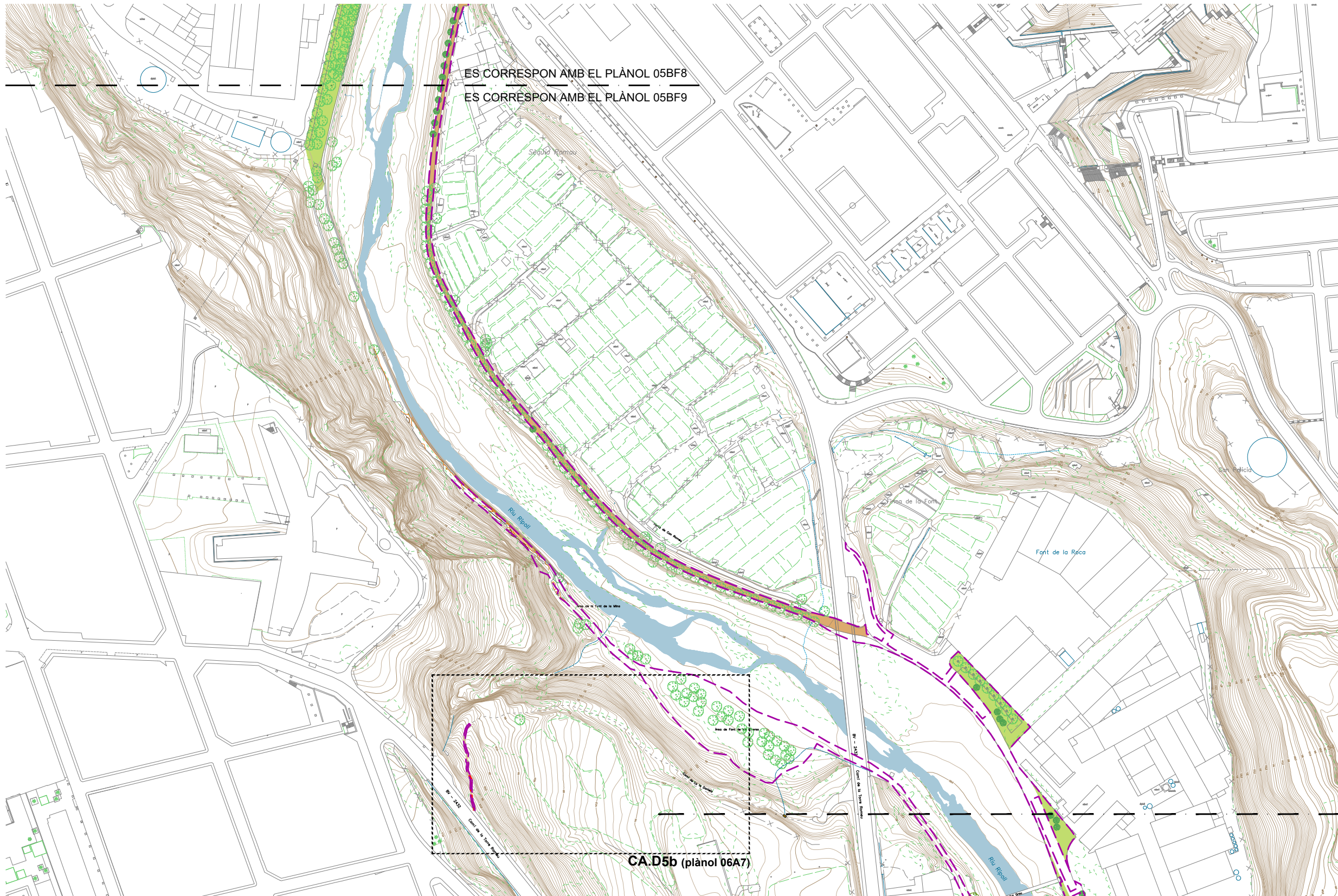


 ÀMBIT D'ACTUACIÓ EN FERMS
 veure PLANTES ACTUACIONS
 1 / 500

ES CORRESPON AMB EL PLÀNOL 05BF8
 ES CORRESPON AMB EL PLÀNOL 05BF9

LLEGENDA

-  Millora de ferm de paviment apte per a vehicles
-  Millora de ferm de paviment no apte per a vehicles
-  Millora de ferm en àrees adjacents al camí



ÀMBIT D'ACTUACIÓ EN FERMS
 veure PLANTES ACTUACIONS
 1 / 500

ES CORRESPON AMB EL PLÀNOL 05BF9
 ES CORRESPON AMB EL PLÀNOL 05BF10

LLEGENDA

- Millora de ferm de paviment apte per a vehicles
- Millora de ferm de paviment no apte per a vehicles
- Millora de ferm en àrees adjacents al camí

PROJECTE EXECUTIU DE RESTAURACIÓ DE L'ECOSISTEMA, LA INFRAESTRUCTURA VERDA I L'ACCESSIBILITAT DEL CAMÍ I ITINERARIS DEL RIU RIPOLL. SABADELL

Desembre 2024

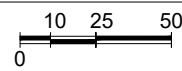


Planificació i Projectes de Ciutat.
Àrea de Presidència i Drets Socials

Autors del projecte:
Concepció de la Villa / Carlota Socías / María José Gaspar



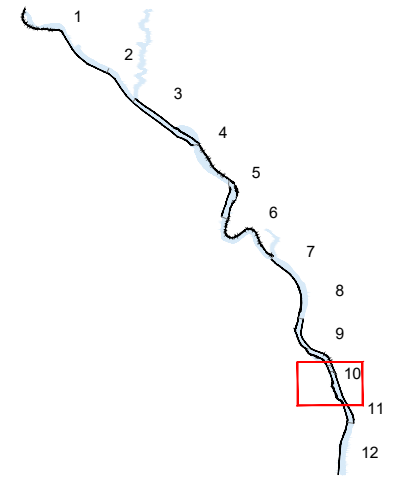
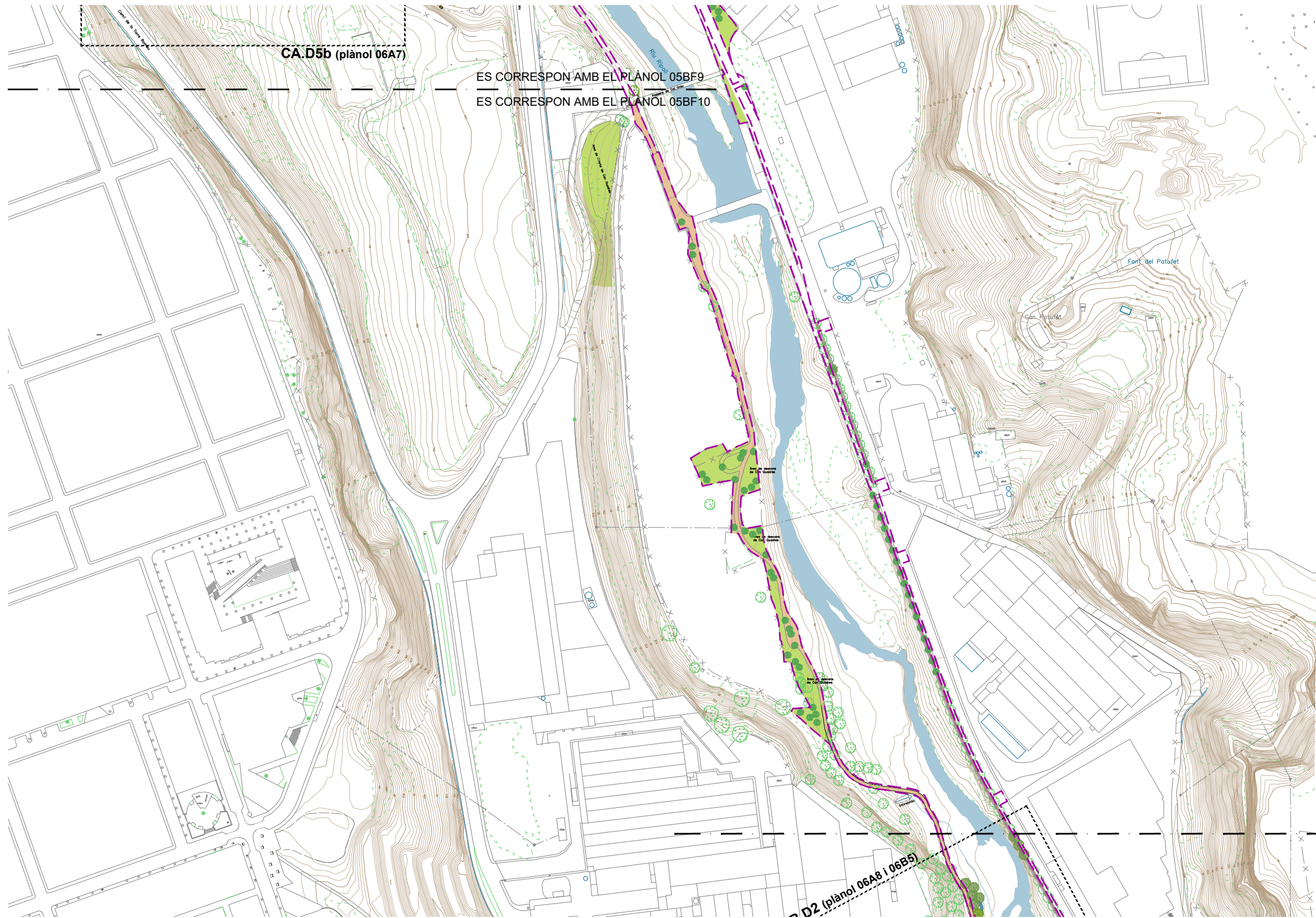
Escala: 1 / 2500
Originals en A3



HU-PU.ctb



Planta ferms i paviments
Planta parcial 9

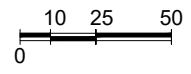


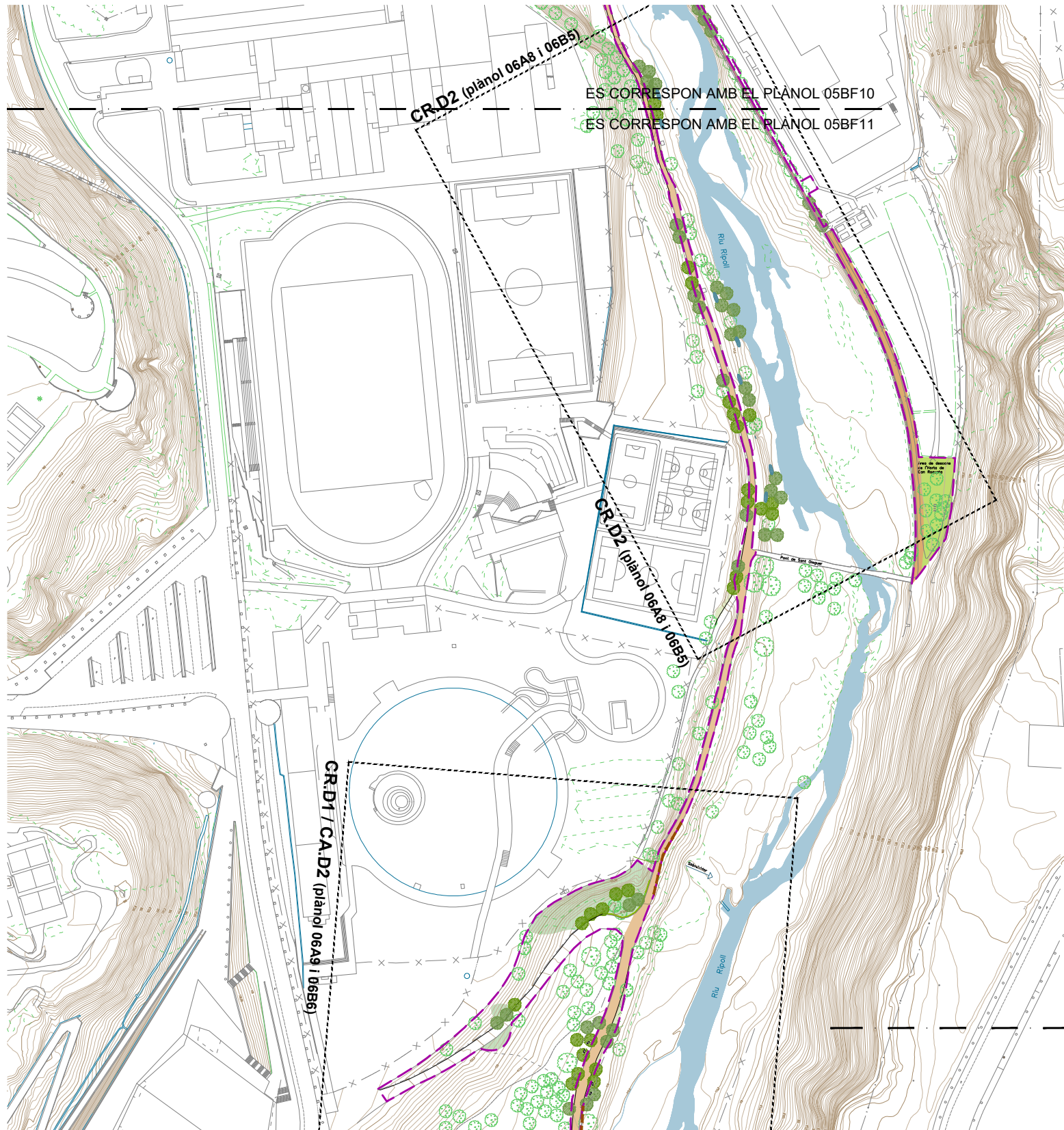
 ÀMBIT D'ACTUACIÓ EN FERMS
 veure PLANTES ACTUACIONS
 1 / 500

ES CORRESPON AMB EL PLÀNOL 05BF10
 ES CORRESPON AMB EL PLÀNOL 05BF11

LLEGENDA

- Millora de ferm de paviment apte per a vehicles
- Millora de ferm de paviment no apte per a vehicles
- Millora de ferm en àrees adjacents al camí





 ÀMBIT D'ACTUACIÓ EN FERMS
 veure PLANTES ACTUACIONS
 1 / 500

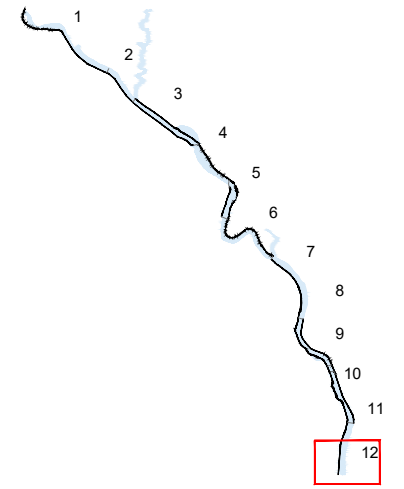
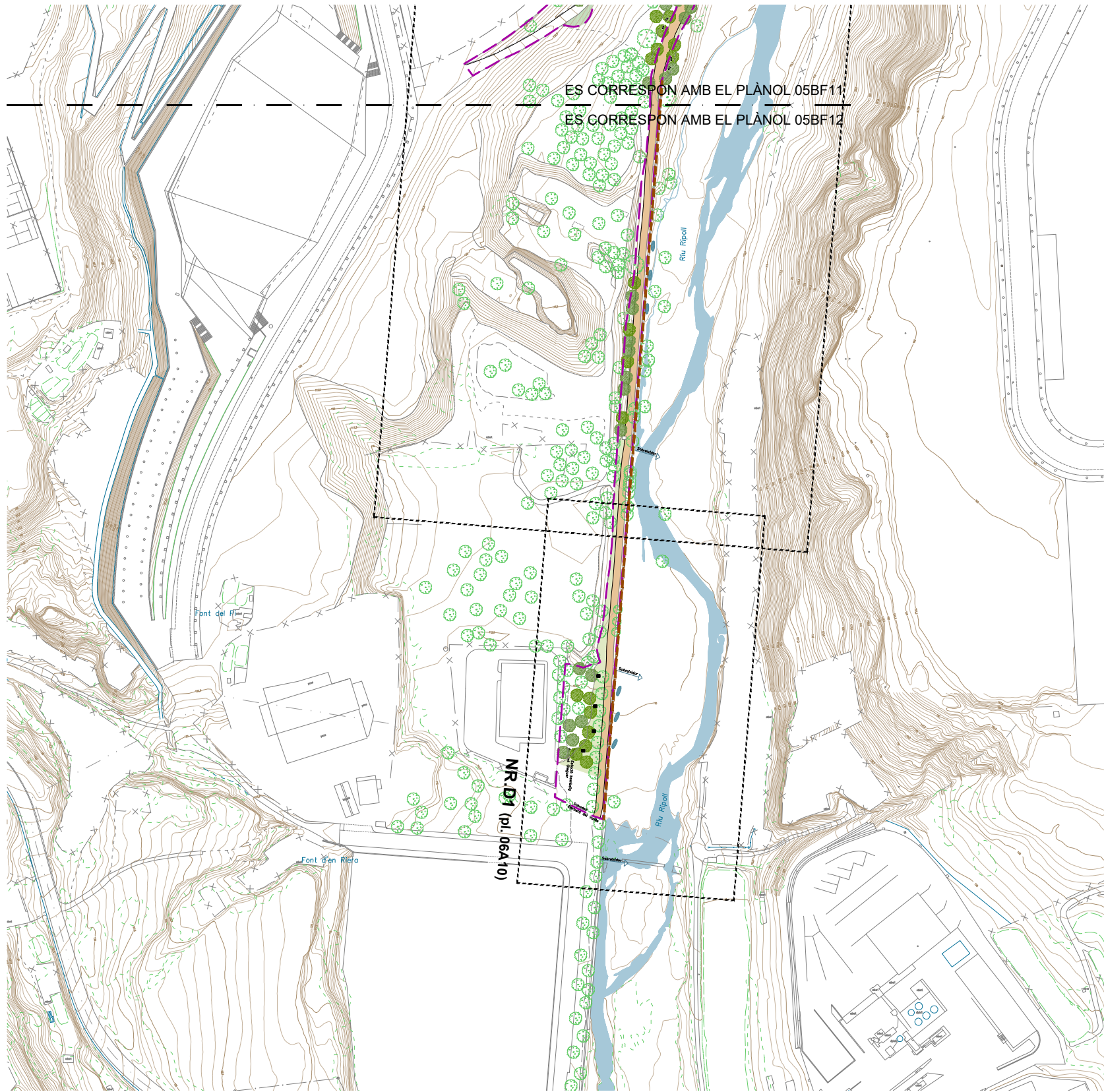
ES CORRESPON AMB EL PLÀNOL 05BF11
 ES CORRESPON AMB EL PLÀNOL 05BF12

LLEGENDA

- Millora de ferm de paviment apte per a vehicles
- Millora de ferm de paviment no apte per a vehicles
- Millora de ferm en àrees adjacents al camí

PROJECTE EXECUTIU DE RESTAURACIÓ DE L'ECOSISTEMA, LA INFRAESTRUCTURA VERDA I L'ACCESSIBILITAT DEL CAMÍ I ITINERARIS DEL RIU RIPOLL. SABADELL

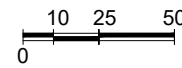
Desembre 2024

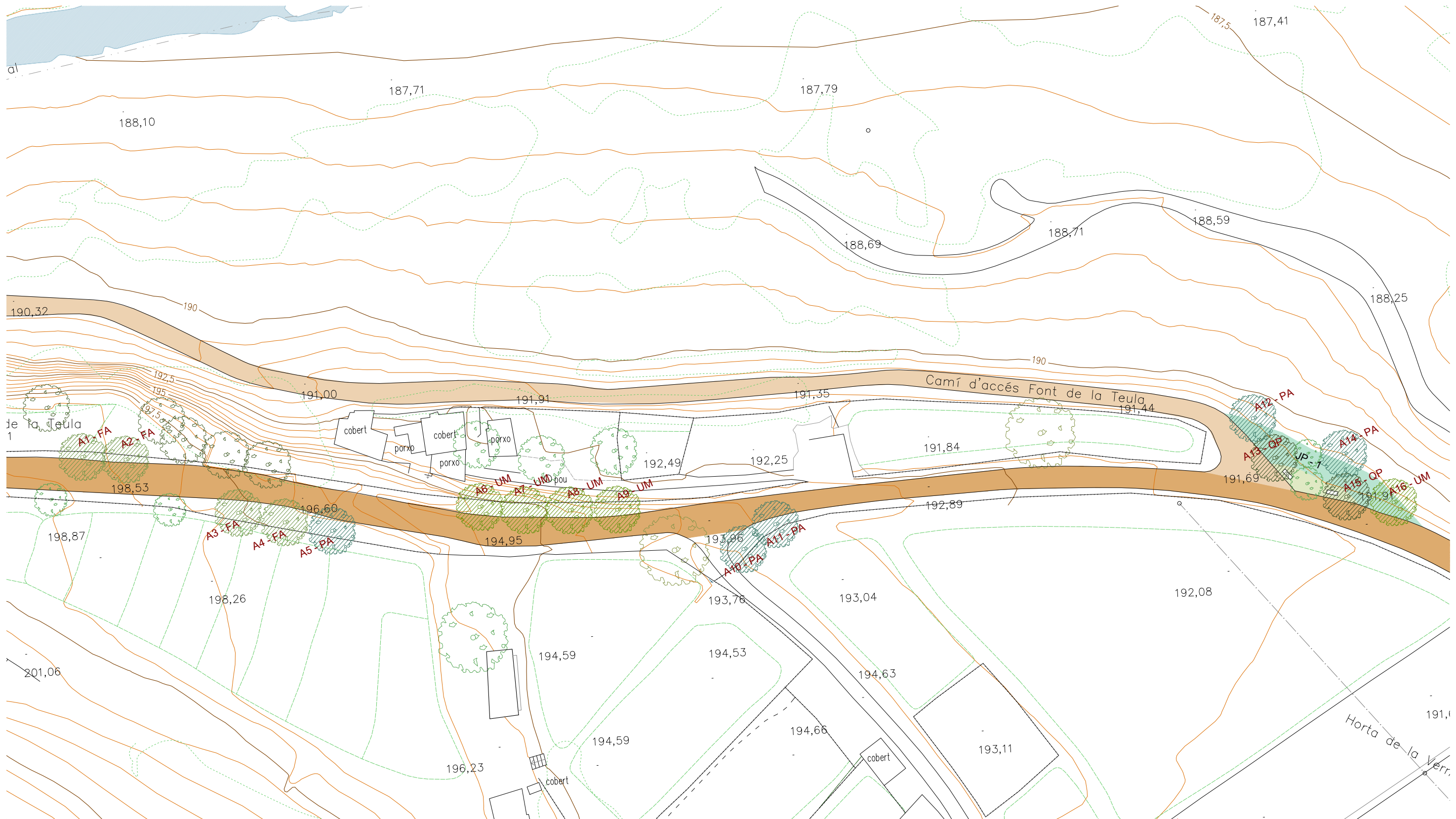


ÀMBIT D'ACTUACIÓ EN FERMS
 veure PLANTES ACTUACIONS
 1 / 500

LLEGENDA

- Millora de ferm de paviment apte per a vehicles
- Millora de ferm de paviment no apte per a vehicles
- Millora de ferm en àrees adjacents al camí

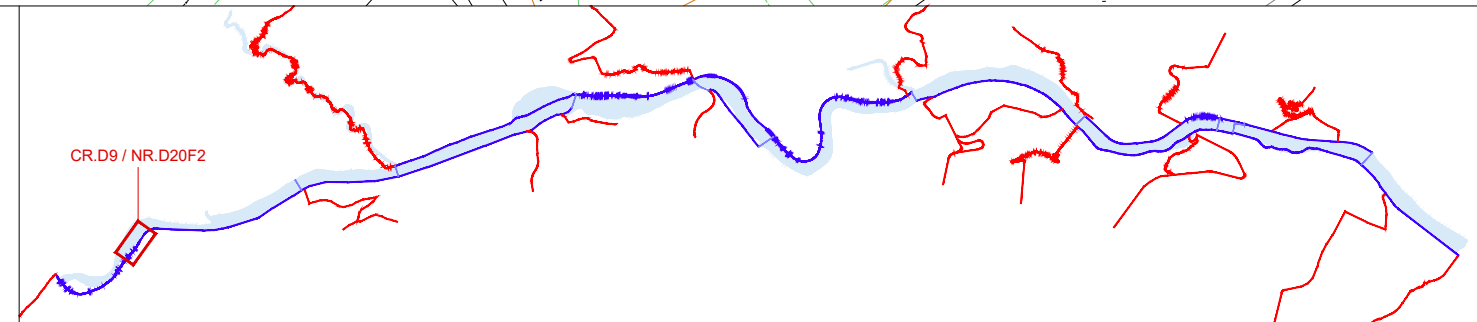




LLEGENDA


JP - Jardí de pluja (formació de topografia còncava per acumulació d'aigua d'escorrentiu, plantació densa afavorint biodiversitat)

A - Arbrat nou:
 FA - Fraxinus Angustifolia Ø14-16cm/18-20cm
 PA - Populus Alba Ø14-16cm
 QP - Quercus Pubescens Ø18-20cm
 UM - Ulmus Minor Ø14-16cm



PROJECTE EXECUTIU DE RESTAURACIÓ DE L'ECOSISTEMA, LA INFRAESTRUCTURA VERDA I L'ACCESSIBILITAT DEL CAMÍ I ITINERARIS DEL RIU RIPOLL. SABADELL

Desembre 2024

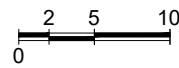


Planificació i Projectes de Ciutat.
 Àrea de Presidència i Drets Socials

Autors del projecte:
 Concepció de la Villa / Carlota Socías / Maria José Gaspar



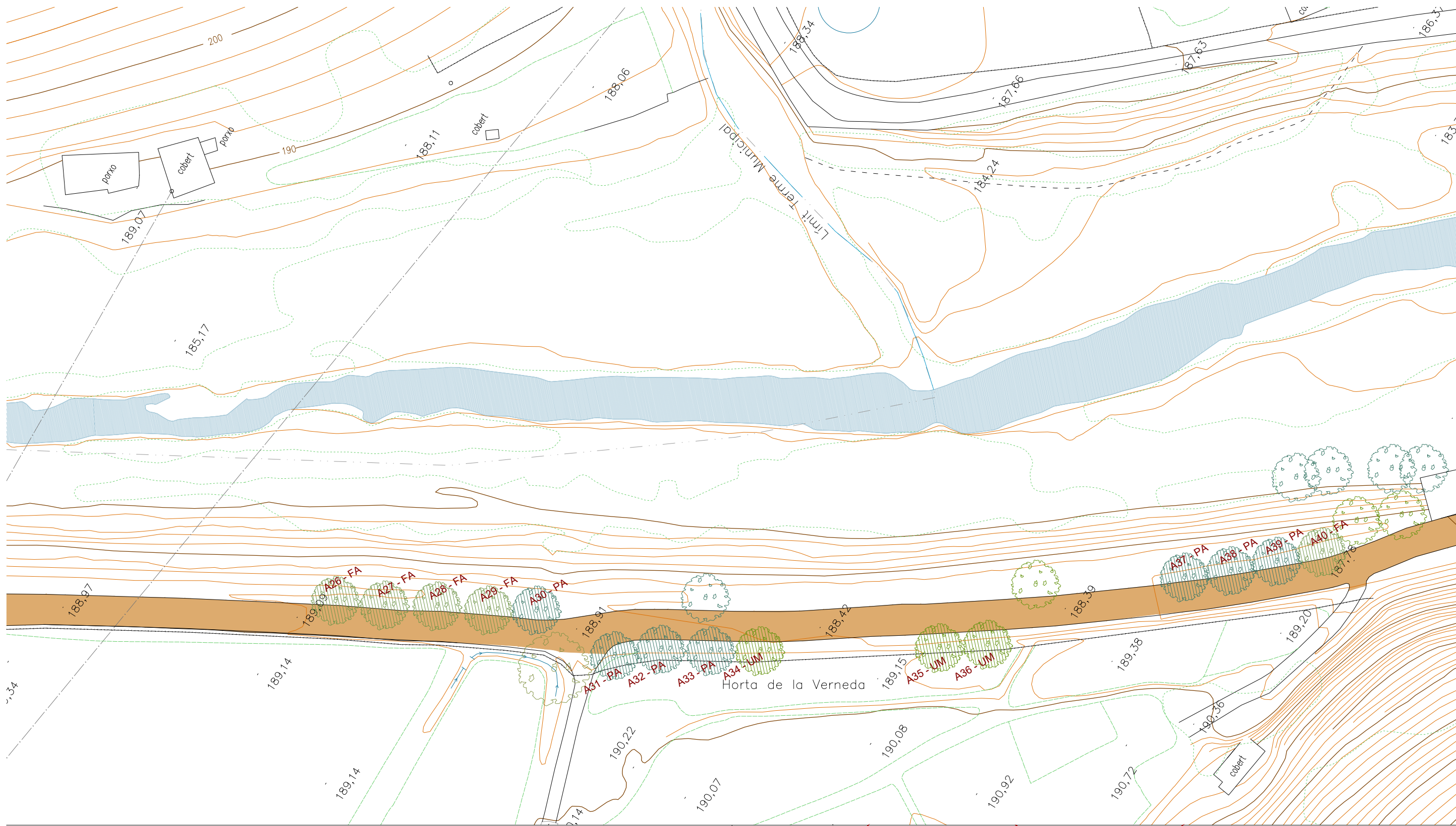
Escala: 1 / 500
 Originals en A3



HU-PU.ctb
 09A_PIVeg.dwg

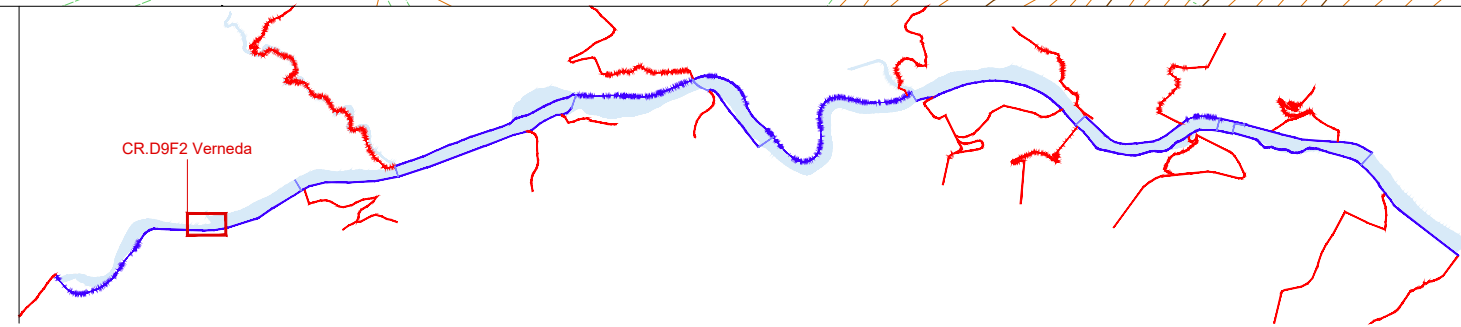


CR.D9 / NR.D20 - Camí entorn Font de la Teula
 Planta Vegetació




LLEGENDA

- A - Arbrat nou:
- FA - Fraxinus Angustifolia Ø14-16cm
- PA - Populus Alba Ø14-16cm
- QP - Quercus Pubescens Ø18-20cm
- UM - Ulmus Minor Ø14-16cm



PROJECTE EXECUTIU DE RESTAURACIÓ DE L'ECOSISTEMA, LA INFRAESTRUCTURA VERDA I L'ACCESSIBILITAT DEL CAMÍ I ITINERARIS DEL RIU RIPOLL. SABADELL

Desembre 2024



Planificació i Projectes de Ciutat.
Àrea de Presidència i Drets Socials

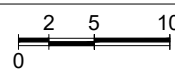
Autors del projecte:

Concepció de la Villa / Carlota Socías / Maria José Gaspar



Escala: 1 / 500

Originals en A3

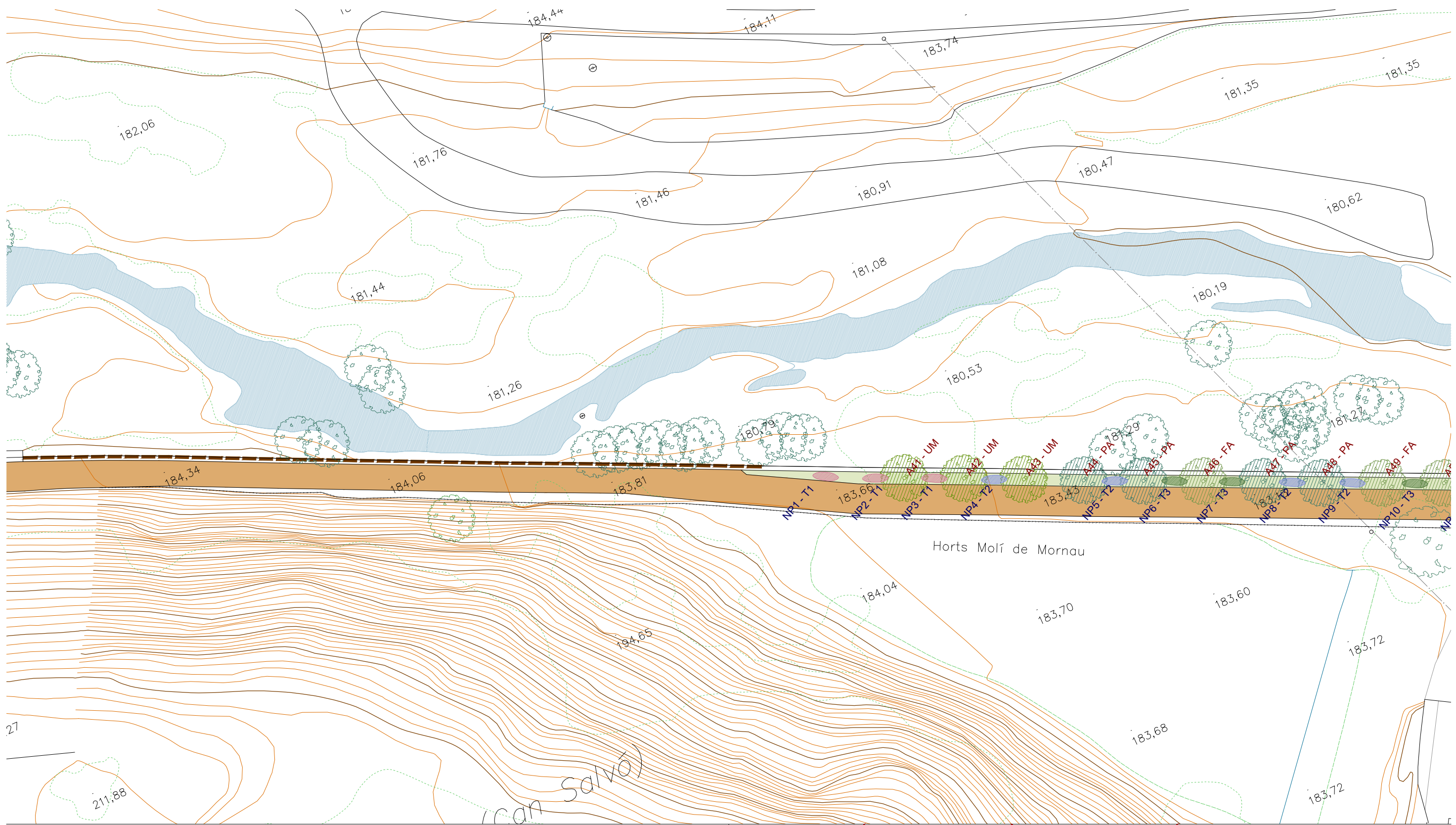


HU-PU.ctb
09A_PIVeg.dwg



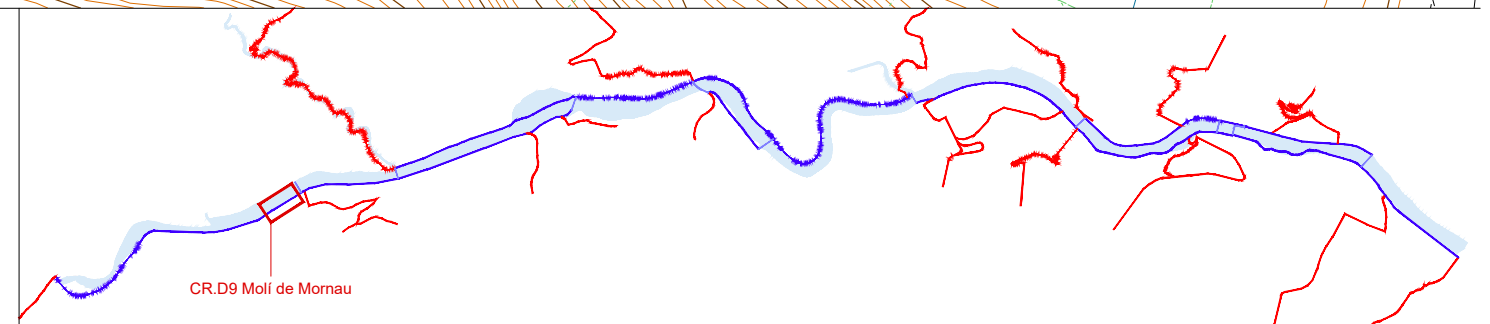
CR.D9 - Camí entorn Horta de la Verneda
Planta Vegetació

09A2
Full 2 de 2



LLEGENDA

- | | | |
|--|--|---|
| <ul style="list-style-type: none"> Millores al sòl en àrees adjacents A - Arbrat nou: FA - Fraxinus Angustifolia Ø14-16cm PA - Populus Alba Ø14-16cm QP - Quercus Pubescens Ø18-20cm UM - Ulmus Minor Ø14-16cm | <ul style="list-style-type: none"> T1 - Arbustiva Tamarü
Densitat 4u/m²
Tamarix gallica AF 60%
Tamarix gallica C2,5L 40% T2 - Arbustiva Aloc
Densitat 4u/m²
Vitex agnus-castus AF 60%
Vitex agnus-castus C2,5L 40% | <ul style="list-style-type: none"> T3 - Arbustiva biodivers
Densitat 4u/m²
Pistacea lentiscus AF 10%
Pistacea lentiscus C2,5L 25%
Viburnum tinus AF 10%
Viburnum tinus C2,5L 25%
Arbutus unedo AF 10%
Arbutus unedo C2,5L 20% |
|--|--|---|

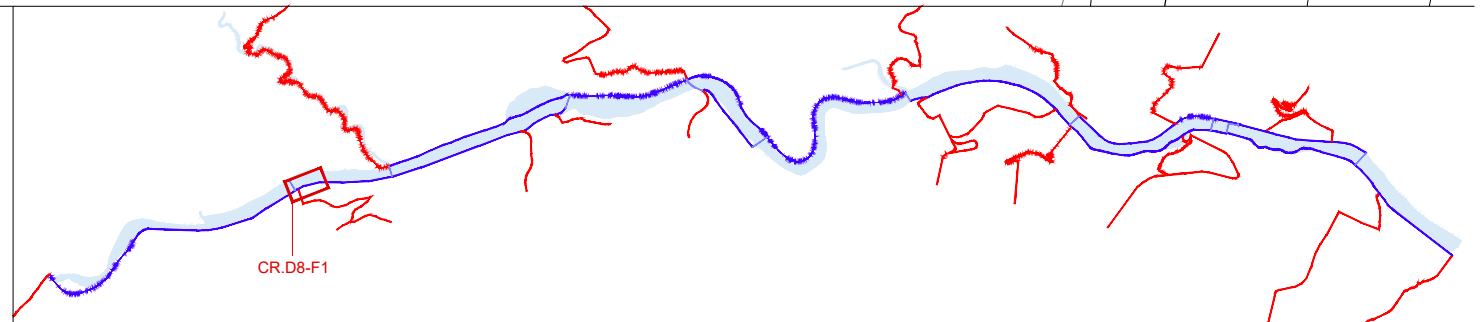


PROJECTE EXECUTIU DE RESTAURACIÓ DE L'ECOSISTEMA, LA INFRAESTRUCTURA VERDA I L'ACCESSIBILITAT DEL CAMÍ I ITINERARIS DEL RIU RIPOLL. SABADELL

Desembre 2024



- | | | |
|--|--|---|
| Millores al sòl en àrees adjacents | T1 - Arbustiva Tamarü
Densitat 4u/m ²
Tamarix gallica AF 60%
Tamarix gallica C2,5L 40% | T3 - Arbustiva biodivers
Densitat 4u/m ²
Pistacea lentiscus AF 10%
Pistacea lentiscus C2,5L 25%
Viburnum tinus AF 10%
Viburnum tinus C2,5L 25%
Arbutus unedo AF 10%
Arbutus unedo C2,5L 20% |
| JP - Jardí de pluja (formació de punt baix per acumulació d'aigua d'escorrentiu, plantació arbustiva densa afavorint biodiversitat) | T2 - Arbustiva Aloc
Densitat 4u/m ²
Vitex agnus-castus AF 60%
Vitex agnus-castus C2,5L 40% | |
| A - Arbrat nou:
FA - Fraxinus Angustifolia Ø14-16cm
PA - Populus Alba Ø14-16cm
QP - Quercus Pubescens Ø18-20cm
UM - Ulmus Minor Ø14-16cm | | |



PROJECTE EXECUTIU DE RESTAURACIÓ DE L'ECOSISTEMA, LA INFRAESTRUCTURA VERDA I L'ACCESSIBILITAT DEL CAMÍ I ITINERARIS DEL RIU RIPOLL. SABADELL

Desembre 2024



Planificació i Projectes de Ciutat.
Àrea de Presidència i Drets Socials

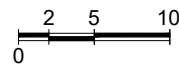
Autors del projecte:

Concepció de la Villa / Carlota Socías / Maria José Gaspar



Escala: 1 / 500

Originals en A3



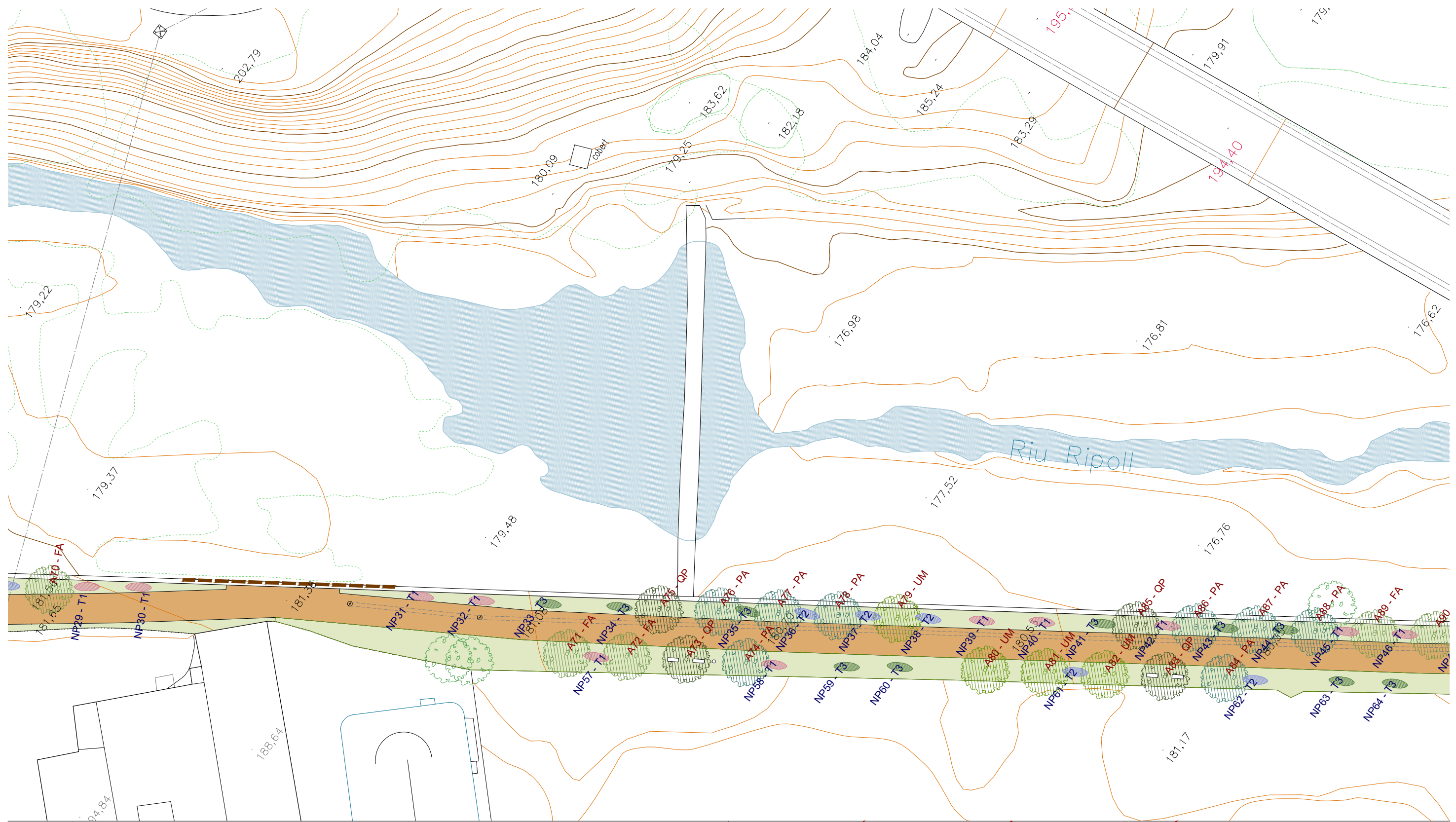
HU-PU.ctb

09A_PIVeg.dwg

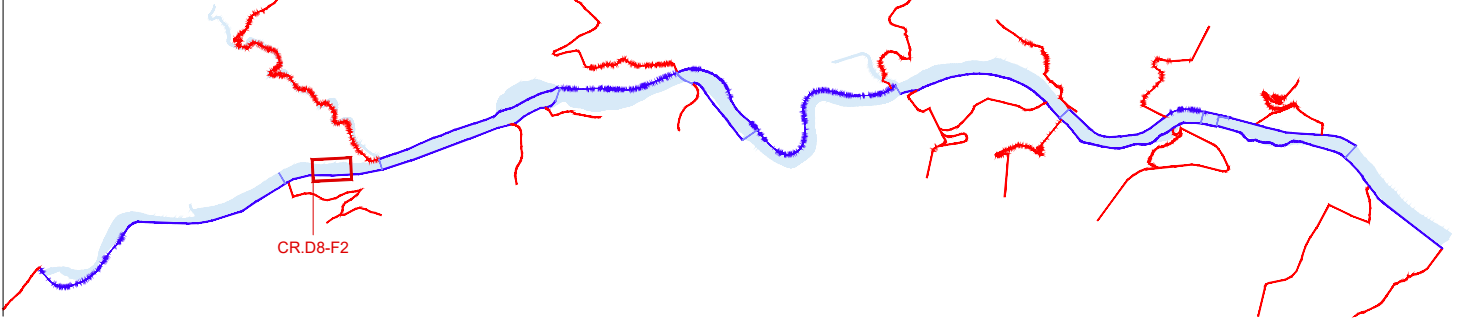


CR.D8 - Camí del pont de Castellar al gual de Can Bages
Planta Vegetació

09A4
Full 1 de 3




- Millors al sòl en àrees adjacents
- JP - Jardí de pluja (formació de punt baix per acumulació d'aigua d'escorrentiu, plantació arbustiva densa afavorint biodiversitat)
- A - Arbrat nou:
FA - Fraxinus Angustifolia Ø14-16cm
PA - Populus Alba Ø14-16cm
QP - Quercus Pubescens Ø18-20cm
UM - Ulmus Minor Ø14-16cm
- T1 - Arbustiva Tamariu
Densitat 4u/m²
Tamarix gallica AF 60%
Tamarix gallica C2,5L 40%
- T2 - Arbustiva Aloc
Densitat 4u/m²
Vitex agnus-castus AF 60%
Vitex agnus-castus C2,5L 40%
- T3 - Arbustiva biodivers
Densitat 4u/m²
Pistacea lentiscus AF 10%
Pistacea lentiscus C2,5L 25%
Viburnum tinus AF 10%
Viburnum tinus C2,5L 25%
Arbutus unedo AF 10%
Arbutus unedo C2,5L 20%



PROJECTE EXECUTIU DE RESTAURACIÓ DE L'ECOSISTEMA, LA INFRAESTRUCTURA VERDA I L'ACCESSIBILITAT DEL CAMÍ I ITINERARIS DEL RIU RIPOLL. SABADELL

Desembre 2024

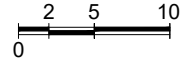


Planificació i Projectes de Ciutat.
Àrea de Presidència i Drets Socials

Autors del projecte:
Concepció de la Villa / Carlota Socías / Maria José Gaspar



Escala: 1 / 500
Originals en A3

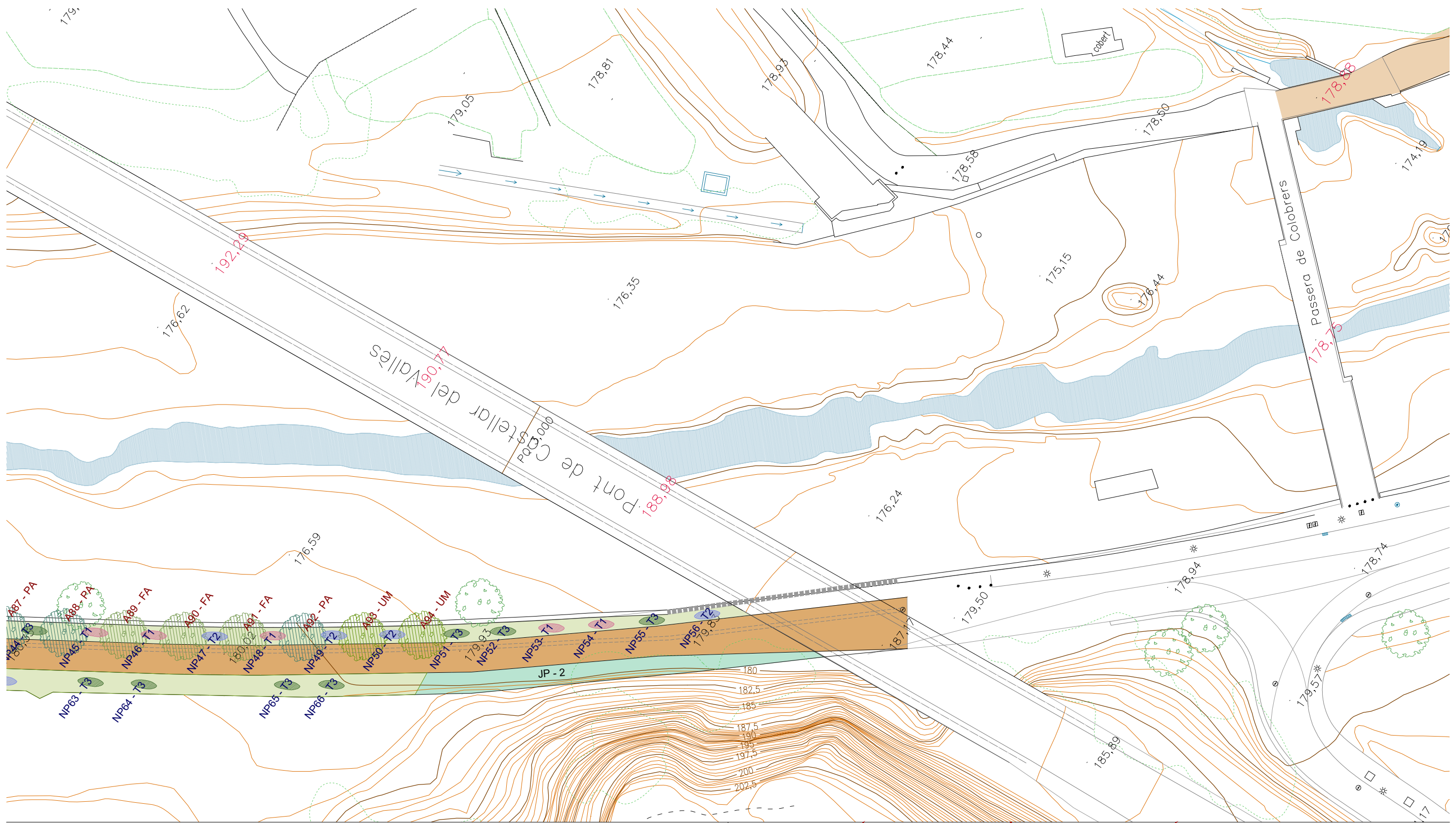


HU-PU.ctb
09A_PIVeg.dwg



CR.D8 - Camí del pont de Castellar al gual de Can Bages
Planta Vegetació

09A4
Full 2 de 3



- | | | |
|---|---|---|
| <ul style="list-style-type: none"> Millores al sòl en àrees adjacents JP - Jardí de pluja (formació de punt baix per acumulació d'aigua d'escorrentiu, plantació arbustiva densa afavorint biodiversitat) A - Arbrat nou: FA - Fraxinus Angustifolia Ø14-16cm PA - Populus Alba Ø14-16cm QP - Quercus Pubescens Ø18-20cm UM - Ulmus Minor Ø14-16cm | <ul style="list-style-type: none"> T1 - Arbustiva Tamariu
Densitat 4u/m²
Tamarix gallica AF 60%
Tamarix gallica C2,5L 40% T2 - Arbustiva Aloc
Densitat 4u/m²
Vitex agnus-castus AF 60%
Vitex agnus-castus C2,5L 40% | <ul style="list-style-type: none"> T3 - Arbustiva biodivers
Densitat 4u/m²
Pistacea lentiscus AF 10%
Pistacea lentiscus C2,5L 25%
Viburnum tinus AF 10%
Viburnum tinus C2,5L 25%
Arbutus unedo AF 10%
Arbutus unedo C2,5L 20% |
|---|---|---|



PROJECTE EXECUTIU DE RESTAURACIÓ DE L'ECOSISTEMA, LA INFRAESTRUCTURA VERDA I L'ACCESSIBILITAT DEL CAMÍ I ITINERARIS DEL RIU RIPOLL. SABADELL

Desembre 2024



Planificació i Projectes de Ciutat.
Àrea de Presidència i Drets Socials

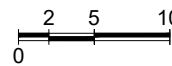
Autors del projecte:

Concepció de la Villa / Carlota Socías / Maria José Gaspar



Escala: 1 / 500

Originals en A3



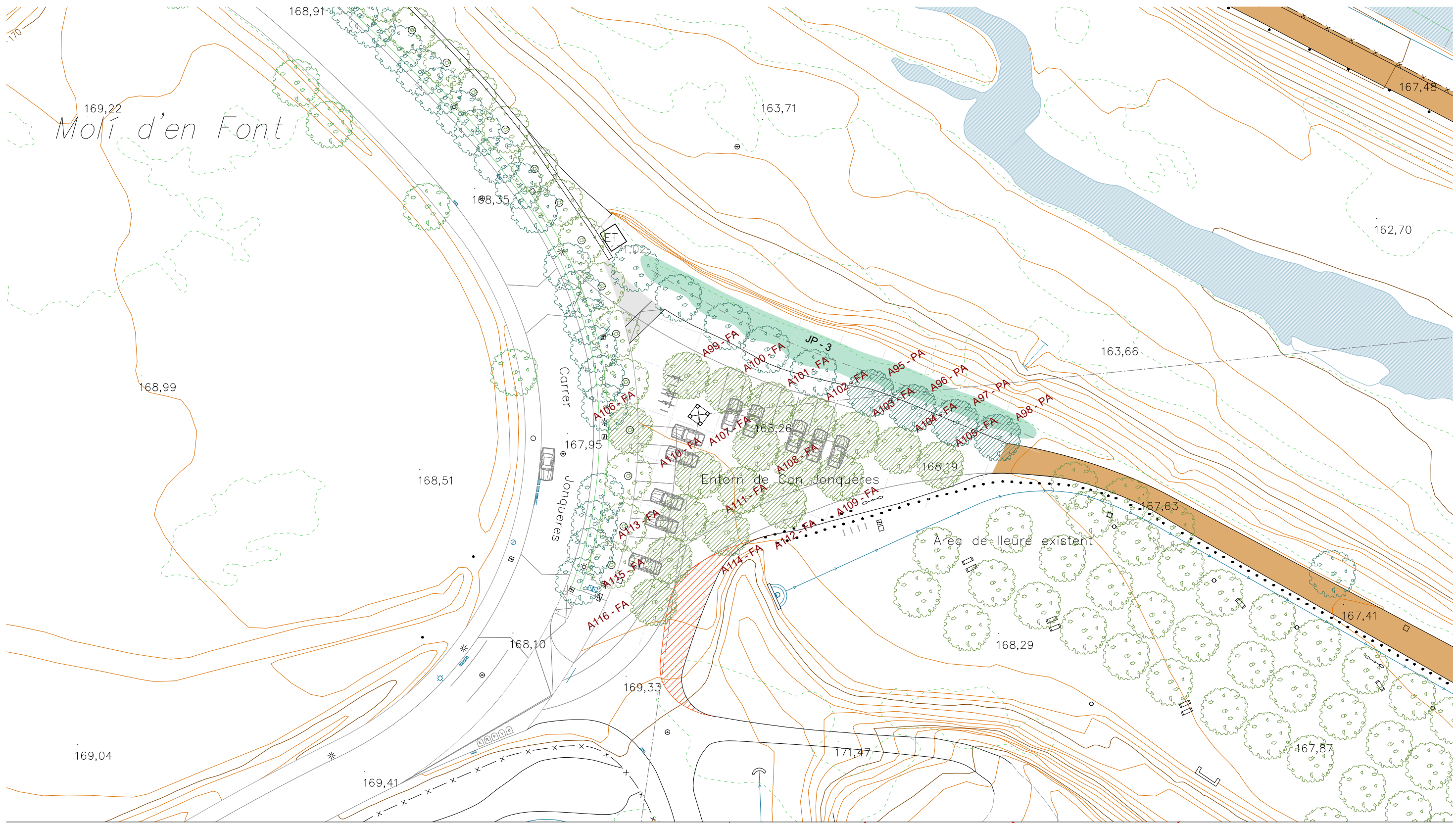
HU-PU.ctb

09A_PIVeg.dwg



CR.D8 - Camí del pont de Castellar al gual de Can Bages
Planta Vegetació

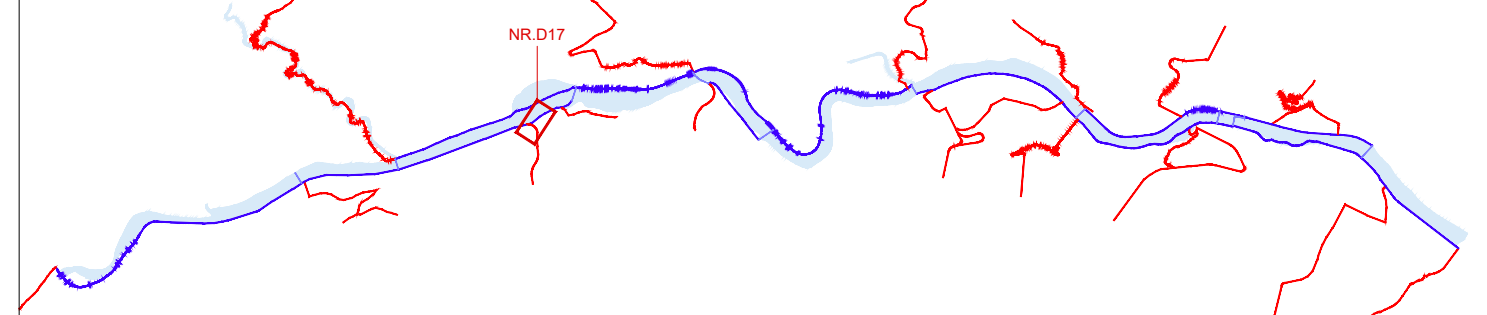
09A4
Full 3 de 3



LLEGENDA

- JP - Jardí de pluja (formació de punt baix per acumulació d'aigua d'escorrentiu, plantació arbustiva densa afavorint biodiversitat)

- A - Arbrat nou:
- FA - Fraxinus Angustifolia Ø18-20cm
- PA - Populus Alba Ø18-20cm



PROJECTE EXECUTIU DE RESTAURACIÓ DE L'ECOSISTEMA, LA INFRAESTRUCTURA VERDA I L'ACCESSIBILITAT DEL CAMÍ I ITINERARIS DEL RIU RIPOLL. SABADELL

Desembre 2024

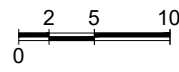


Planificació i Projectes de Ciutat.
Àrea de Presidència i Drets Socials

Autors del projecte:
Concepció de la Villa / Carlota Socías / Maria José Gaspar



Escala: 1 / 500
Originals en A3

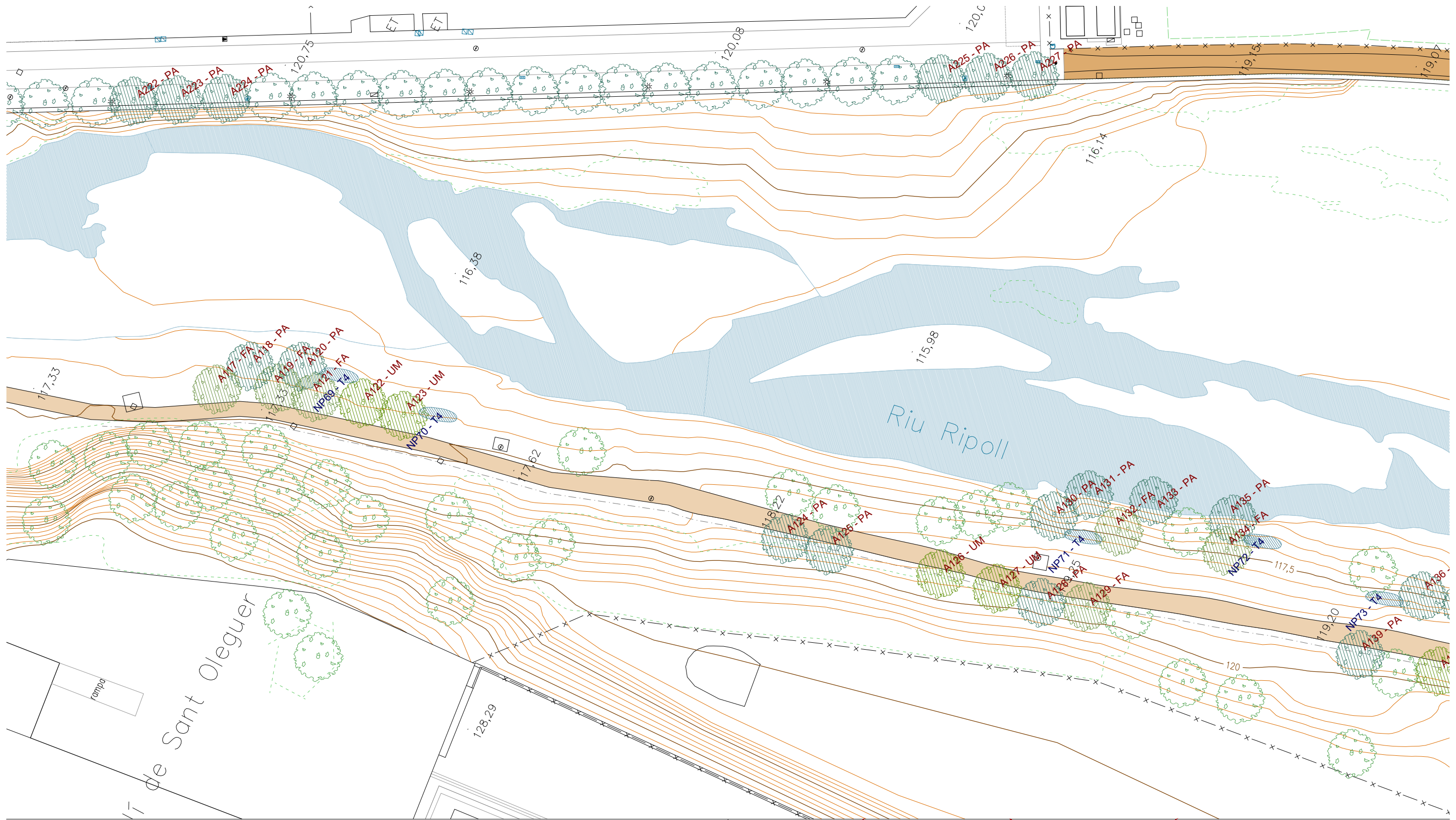


HU-PU.ctb
09A_PIVeg.dwg



NR.D17 - Accés de Jonqueres
Planta Vegetació

09A5
Full 1 de 1

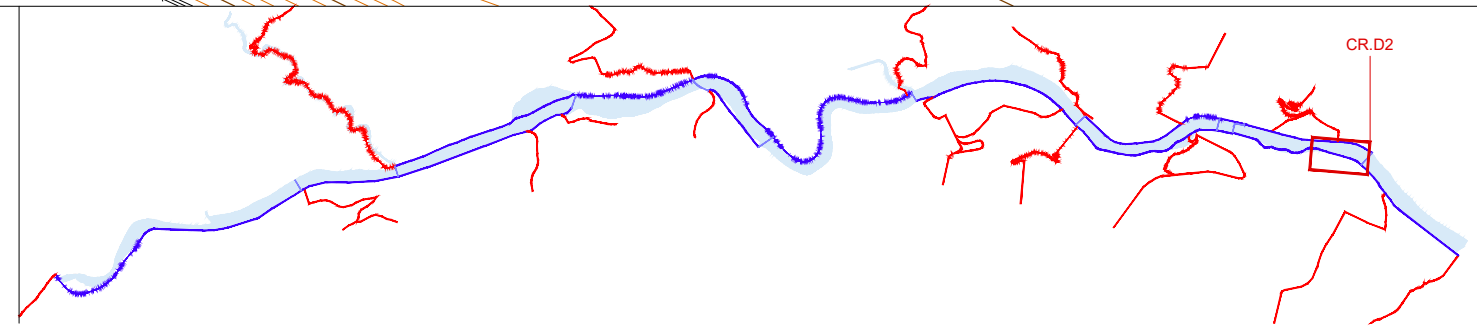


Millora de ferm de camí no apte per a vehicles

A - Arbrat nou:
 FA - Fraxinus Angustifolia Ø14-16cm/18-20cm
 PA - Populus Alba Ø14-16cm/18-20cm
 UM - Ulmus Minor Ø14-16cm/18-20cm


T4 - Arbustiva Llera
 Densitat: 6u/m²
 Mida: AF, C1, 5-3L, C10L

- Espècies:
- Populus alba
 - Fraxinus angustifolia
 - Sambucus nigra
 - Cornus sanguinea
 - Salix atrocinerea
 - Iris pseudacorus
 - Carex vulpina
 - Scirpus holoschoenus



PROJECTE EXECUTIU DE RESTAURACIÓ DE L'ECOSISTEMA, LA INFRASTRUCTURA VERDA I L'ACCESSIBILITAT DEL CAMÍ I ITINERARIS DEL RIU RIPOLL. SABADELL

Desembre 2024

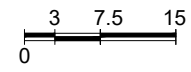


Planificació i Projectes de Ciutat.
 Àrea de Presidència i Drets Socials

Autors del projecte:
 Concepció de la Villa / Carlota Socías / Maria José Gaspar



Escala: 1 / 500
 Originals en A3



HU-PU.ctb
 09A_PIVeg.dwg



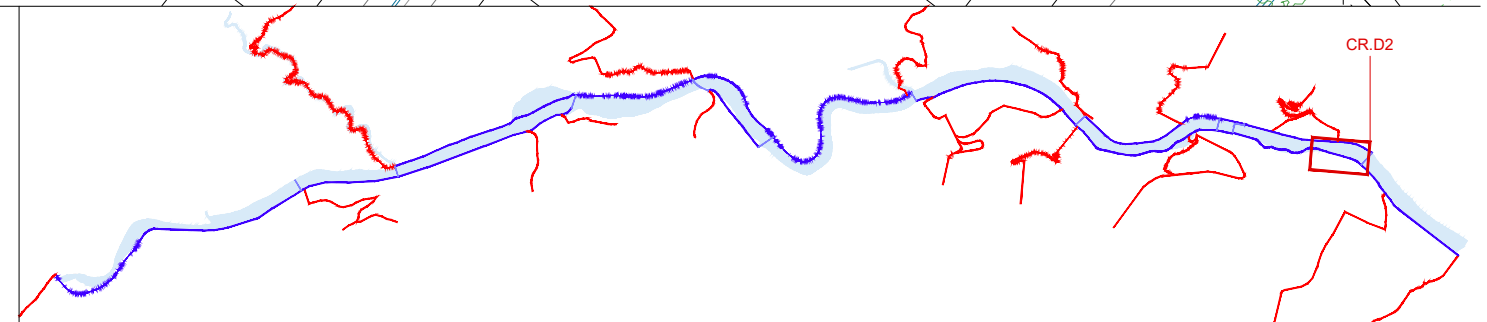
CR.D2 - Camí Horta Can Quadres a passarel·la St. Oleguer
 Planta Vegetació



Millora de ferm de camí no apte per a vehicles
 A - Arbrat nou:
 FA - Fraxinus Angustifolia Ø14-16cm/18-20cm
 PA - Populus Alba Ø14-16cm/18-20cm
 UM - Ulmus Minor Ø14-16cm/18-20cm


T4 - Arbustiva Llera
 Densitat: 6u/m²
 Mida: AF, C1, 5-3L, C10L

- Espècies:
- Populus alba
 - Fraxinus angustifolia
 - Sambucus nigra
 - Cornus sanguinea
 - Salix atrocinerea
 - Iris pseudacorus
 - Carex vulpina
 - Scirpus holoschoenus



PROJECTE EXECUTIU DE RESTAURACIÓ DE L'ECOSISTEMA, LA INFRAESTRUCTURA VERDA I L'ACCESSIBILITAT DEL CAMÍ I ITINERARIS DEL RIU RIPOLL. SABADELL

Desembre 2024

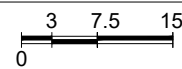


Ajuntament de Sabadell
Planificació i Projectes de Ciutat.
Àrea de Presidència i Drets Socials

Autors del projecte:
Concepció de la Villa / Carlota Socías / Maria José Gaspar



Escala: 1 / 500
Originals en A3

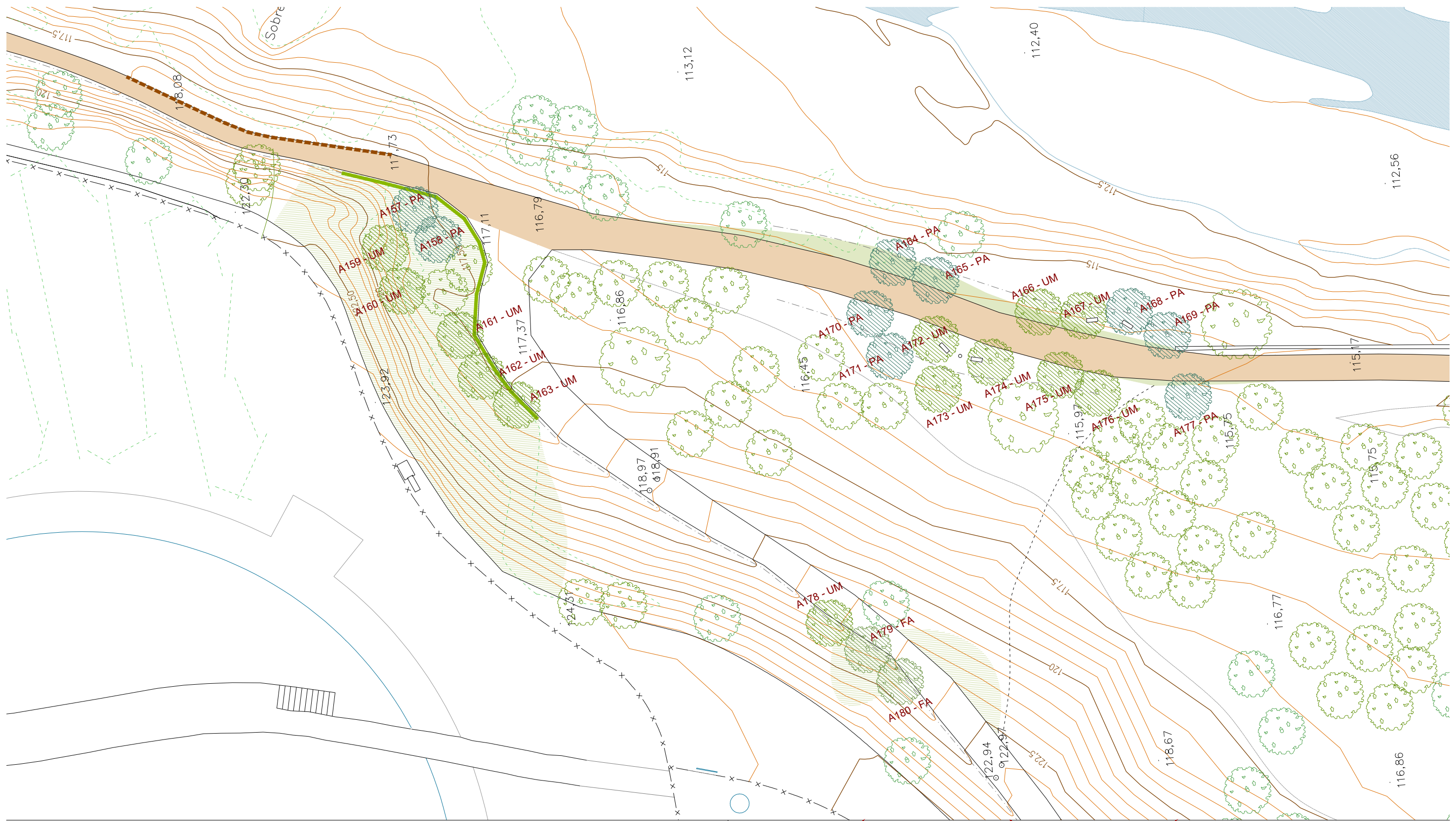


HU-PU.ctb
09A_PIVeg.dwg



CR.D2 - Camí Horta Can Quadres a passarel·la St. Oleguer
Planta Vegetació

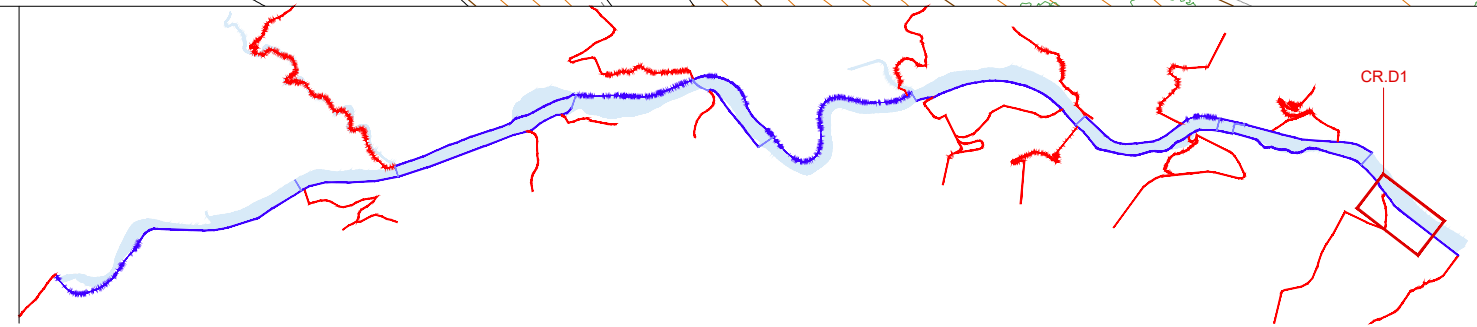
09A6
Full 2 de 2



- Millores al sòl en àrees adjacents
 - CV - Cuneta verda
 - Plantació d'arbustiva/hidrosembra en parts erosionades del talús
- A - Arbrat nou:
 FA - Fraxinus Angustifolia Ø14-16cm/18-20cm
 PA - Populus Alba Ø14-16cm/18-20cm
 UM - Ulmus Minor Ø14-16cm/18-20cm

T4 - Arbustiva Llera
 Densitat: 6u/m²
 Mida: AF, C1, 5-3L, C10L

- Espècies:
- Populus alba
 - Fraxinus angustifolia
 - Sambucus nigra
 - Cornus sanguinea
 - Salix atrocinerea
 - Iris pseudacorus
 - Carex vulpina
 - Scirpus holoschoenus



PROJECTE EXECUTIU DE RESTAURACIÓ DE L'ECOSISTEMA, LA INFRAESTRUCTURA VERDA I L'ACCESSIBILITAT DEL CAMÍ I ITINERARIS DEL RIU RIPOLL. SABADELL

Desembre 2024

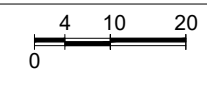


Planificació i Projectes de Ciutat.
 Àrea de Presidència i Drets Socials

Autors del projecte:
 Concepció de la Villa / Carlota Socías / Maria José Gaspar



Escala: 1 / 500
 Originals en A3

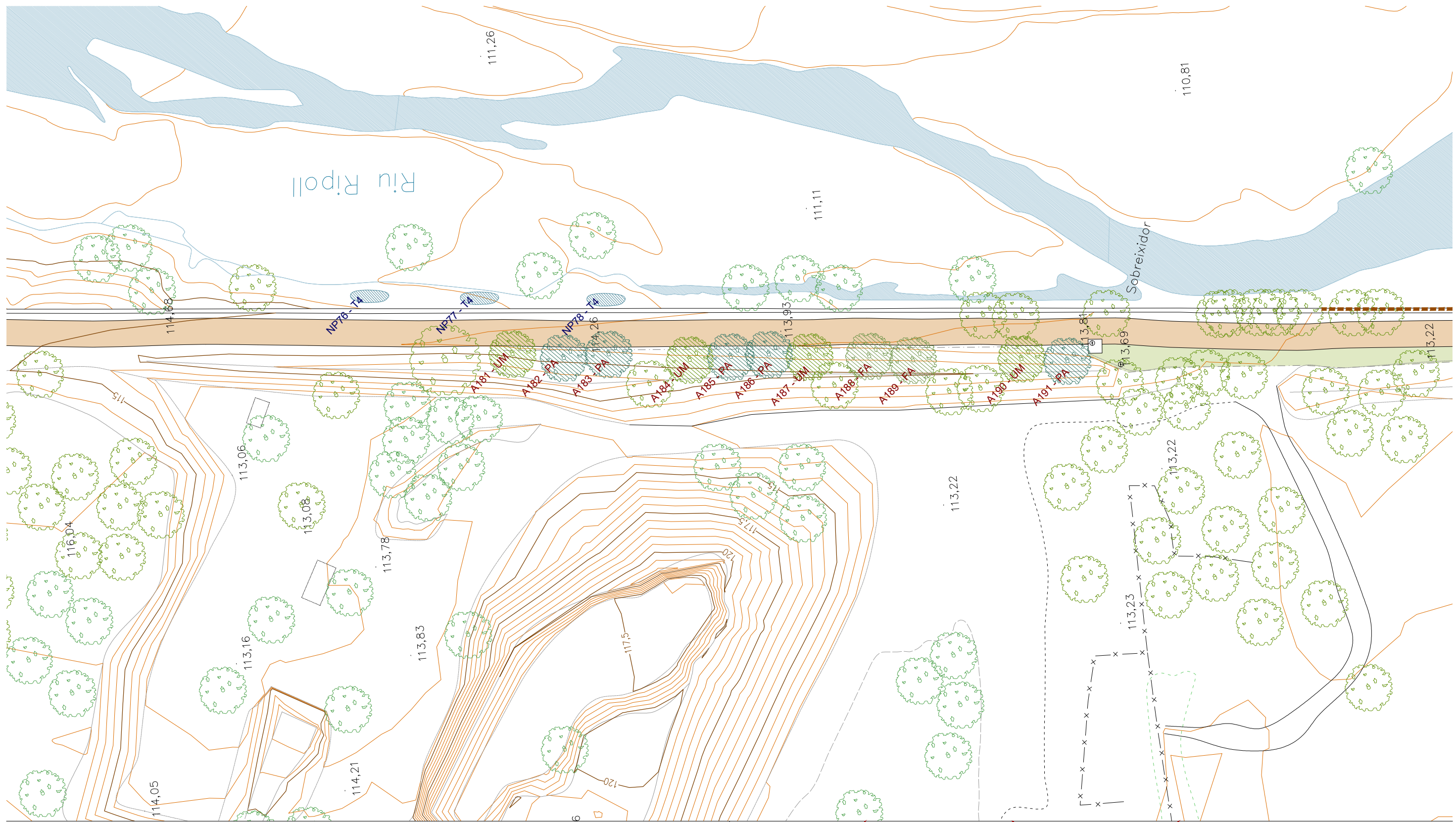


HU-PU.ctb
 09A_PIVeg.dwg

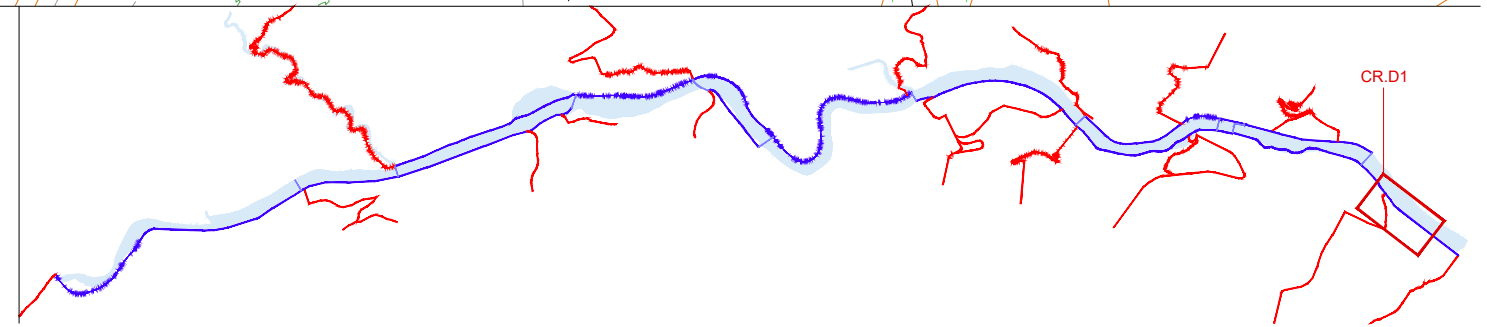


CR.D1 / CA.D2 - Camí passarel·la St. Oleguer a EBAR
 Planta Vegetació

09A7
 Full 1 de 2

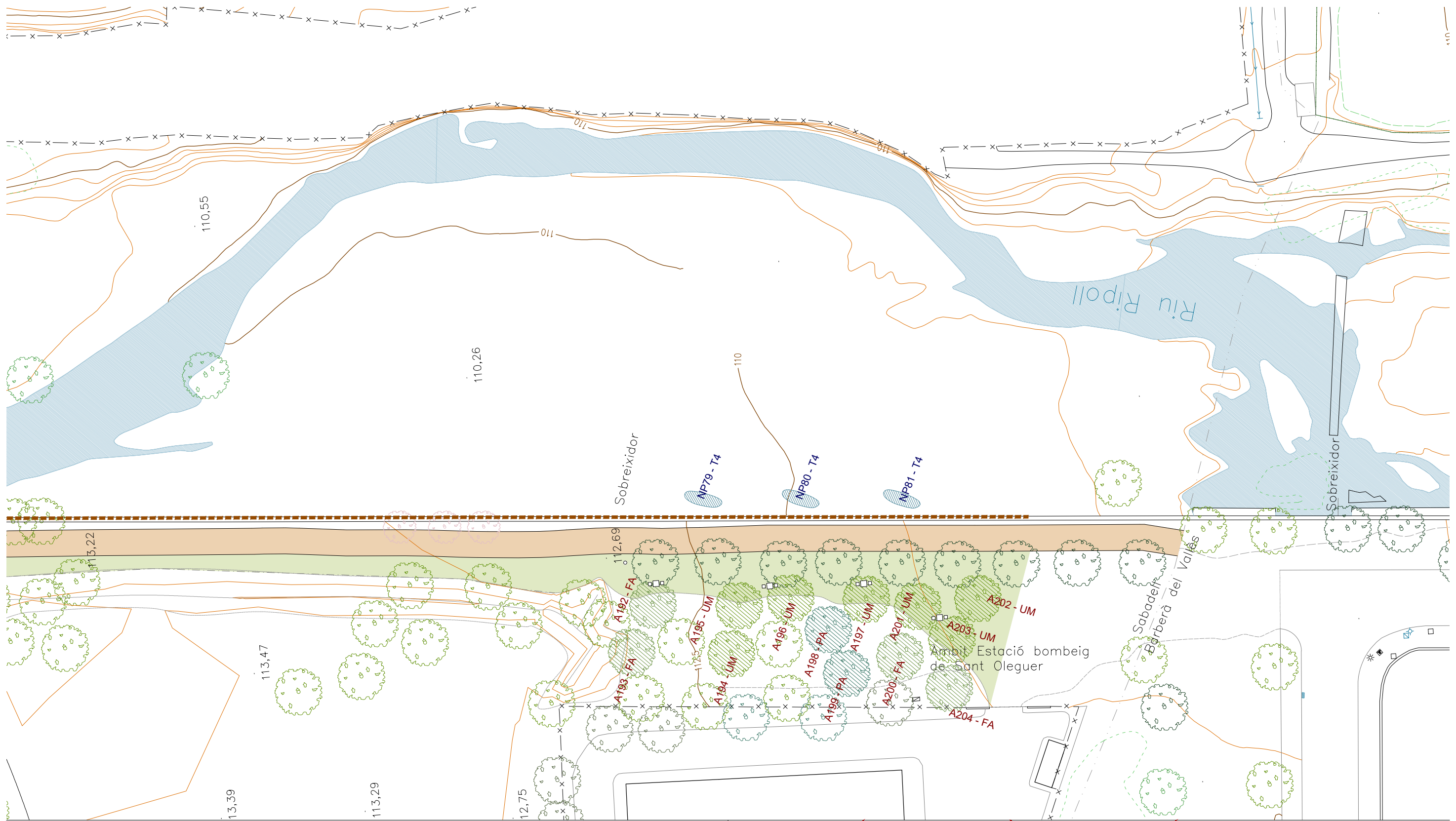


- | | | |
|---|---|--|
| Millores al sòl en àrees adjacents | T4 - Arbustiva Llera
Densitat: 6u/m ²
Mida: AF, C1, 5-3L, C10L | Especies:
<ul style="list-style-type: none"> - Populus alba - Fraxinus angustifolia - Sambucus nigra - Cornus sanguinea - Salix atrocinerea - Iris pseudacorus - Carex vulpina - Scirpus holoschoenus |
| CV - Cuneta verda | | |
| Plantació d'arbustiva/hidrosembra en parts erosionades del talús | | |
| A - Arbrat nou:
FA - Fraxinus Angustifolia Ø14-16cm/18-20cm
PA - Populus Alba Ø14-16cm/18-20cm
UM - Ulmus Minor Ø14-16cm/18-20cm | | |



PROJECTE EXECUTIU DE RESTAURACIÓ DE L'ECOSISTEMA, LA INFRAESTRUCTURA VERDA I L'ACCESSIBILITAT DEL CAMÍ I ITINERARIS DEL RIU RIPOLL. SABADELL

Desembre 2024

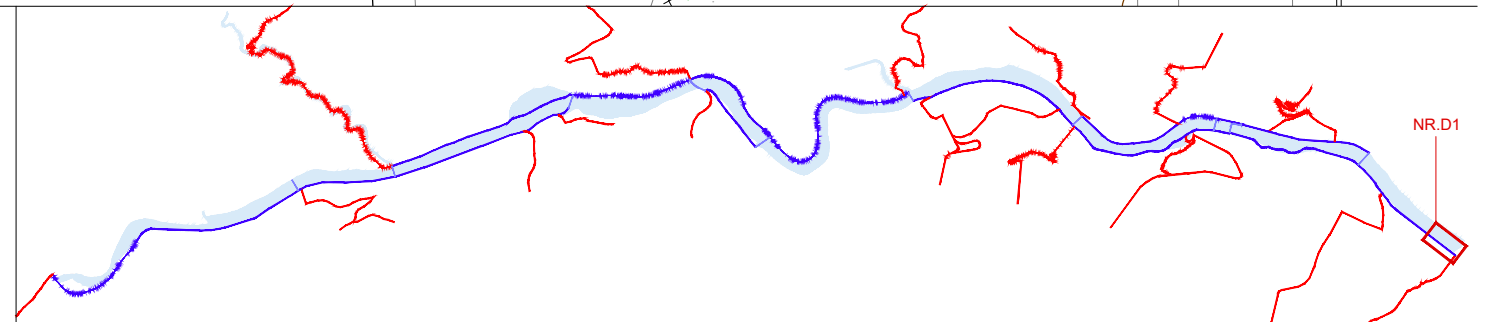


Millora de ferm de camí no apte per a vehicles

A - Arbrat nou:
 FA - Fraxinus Angustifolia Ø14-16cm/18-20cm
 PA - Populus Alba Ø14-16cm/18-20cm
 UM - Ulmus Minor Ø14-16cm/18-20cm

T4 - Arbustiva Llera
 Densitat: 6u/m²
 Mida: AF, C1, 5-3L, C10L

- Espècies:
- Populus alba
 - Fraxinus angustifolia
 - Sambucus nigra
 - Cornus sanguinea
 - Salix atrocinerea
 - Iris pseudacorus
 - Carex vulpina
 - Scirpus holoschoenus



PROJECTE EXECUTIU DE RESTAURACIÓ DE L'ECOSISTEMA, LA INFRASTRUCTURA VERDA I L'ACCESSIBILITAT DEL CAMÍ I ITINERARIS DEL RIU RIPOLL. SABADELL

Desembre 2024

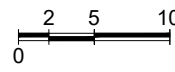


Planificació i Projectes de Ciutat.
 Àrea de Presidència i Drets Socials

Autors del projecte:
 Concepció de la Villa / Carlota Socías / Maria José Gaspar



Escala: 1 / 500
 Originals en A3

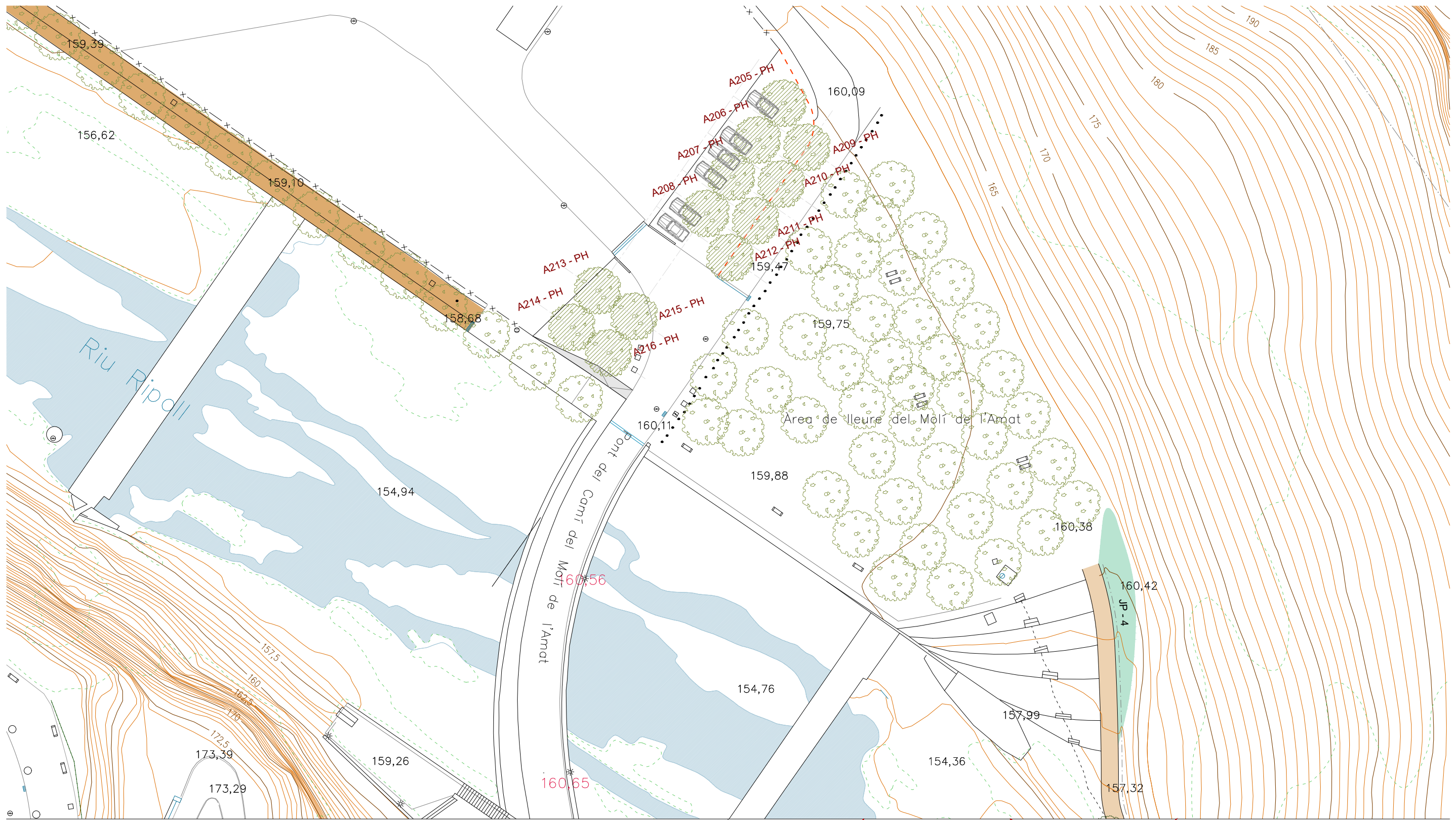


HU-PU.ctb
 09A_PIVeg.dwg



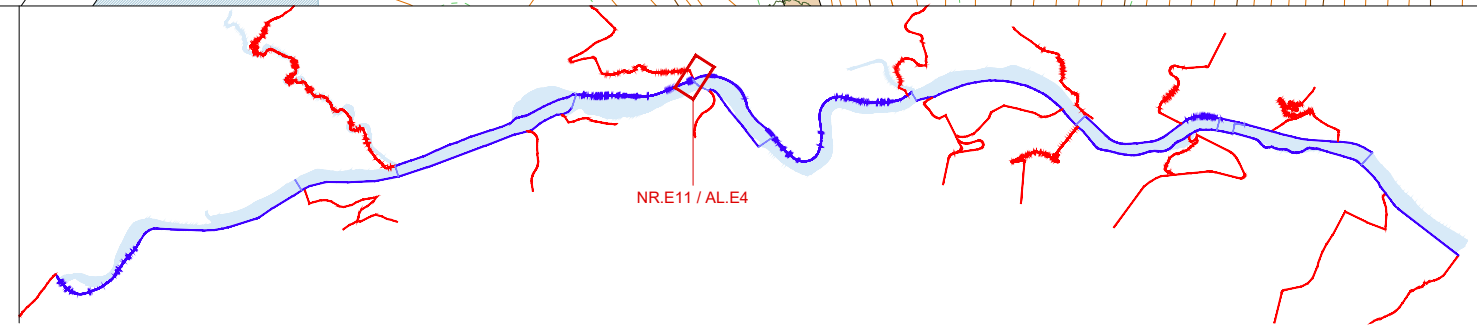
NR.D1 - Entorn EBAR Sant Oleguer
 Planta Vegetació

09A8
 Full 1 de 1



LLEGENDA

- JP - Jardí de pluja (formació de punt baix a peu de talús per acumulació d'aigua d'escorrentiu, plantació densa afavorint biodiversitat)
- A - Arbrat nou:
PH - Platanus Hispanica Ø18-20cm en malla de 6x6m



PROJECTE EXECUTIU DE RESTAURACIÓ DE L'ECOSISTEMA, LA INFRAESTRUCTURA VERDA I L'ACCESSIBILITAT DEL CAMÍ I ITINERARIS DEL RIU RIPOLL. SABADELL

Desembre 2024



Planificació i Projectes de Ciutat.
Àrea de Presidència i Drets Socials

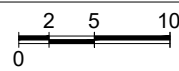
Autors del projecte:

Concepció de la Villa / Carlota Socías / Maria José Gaspar



Escala: 1 / 500

Originals en A3



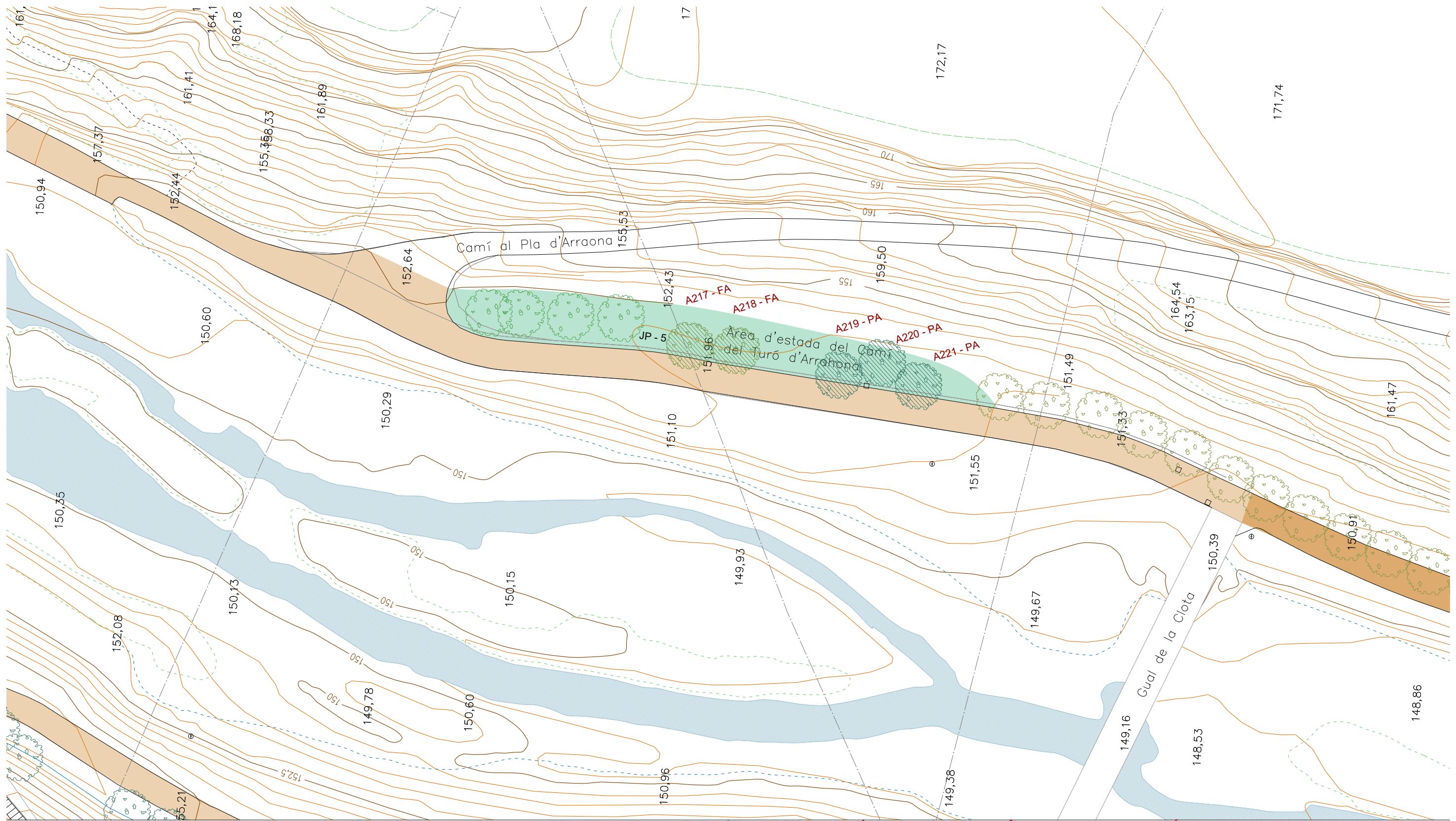
HU-PU.ctb

09A_PIVeg.dwg



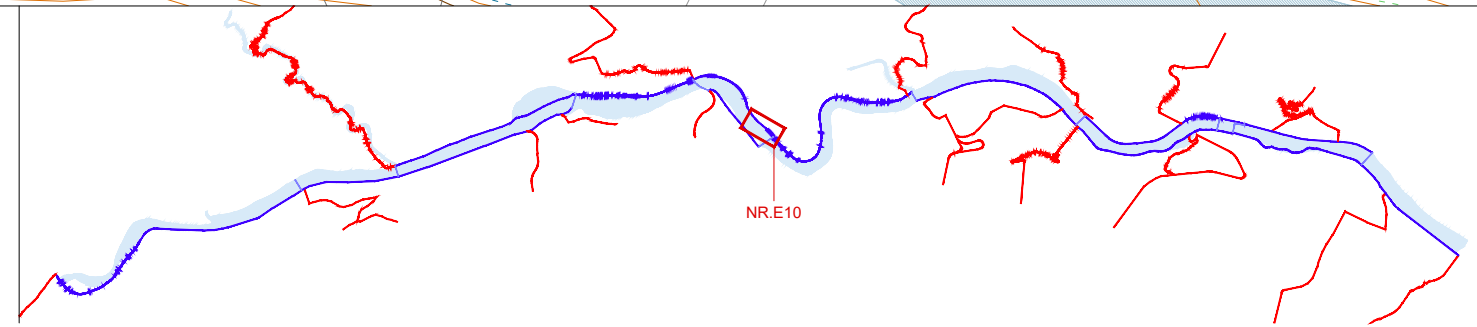
NR.E11 / AL.E4 - Arbreda del Molí de l'Amat
Planta Vegetació

09A9
Full 1 de 1



LLEGENDA

- JP - Jardí de pluja (formació de topografia còcava per l'acumulació d'aigua d'escorrentiu i plantació densa afavorint biodiversitat)
- A - Arbrat nou:
- FA - Fraxinus Angustifolia Ø14-16cm
- PA - Populus Alba Ø14-16cm



PROJECTE EXECUTIU DE RESTAURACIÓ DE L'ECOSISTEMA, LA INFRAESTRUCTURA VERDA I L'ACCESSIBILITAT DEL CAMÍ I ITINERARIS DEL RIU RIPOLL. SABADELL

Desembre 2024

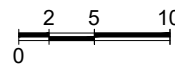


Planificació i Projectes de Ciutat.
Àrea de Presidència i Drets Socials

Autors del projecte:
Concepció de la Villa / Carlota Socías / Maria José Gaspar



Escala: 1 / 500
Originals en A3

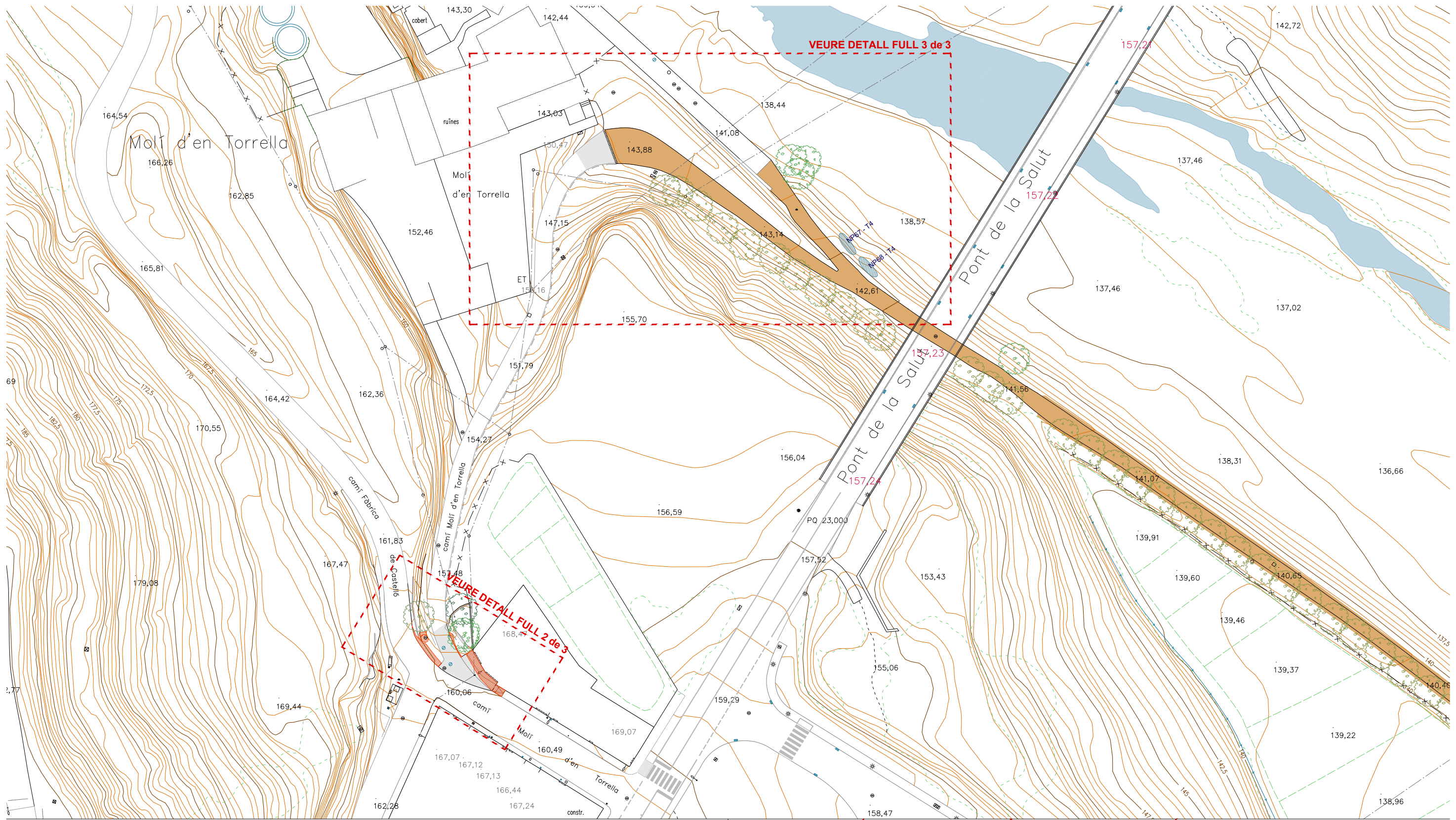


HU-PU.ctb
09A_PIVeg.dwg



NR.E10 - Camí Pla d'Arraona
Planta Vegetació

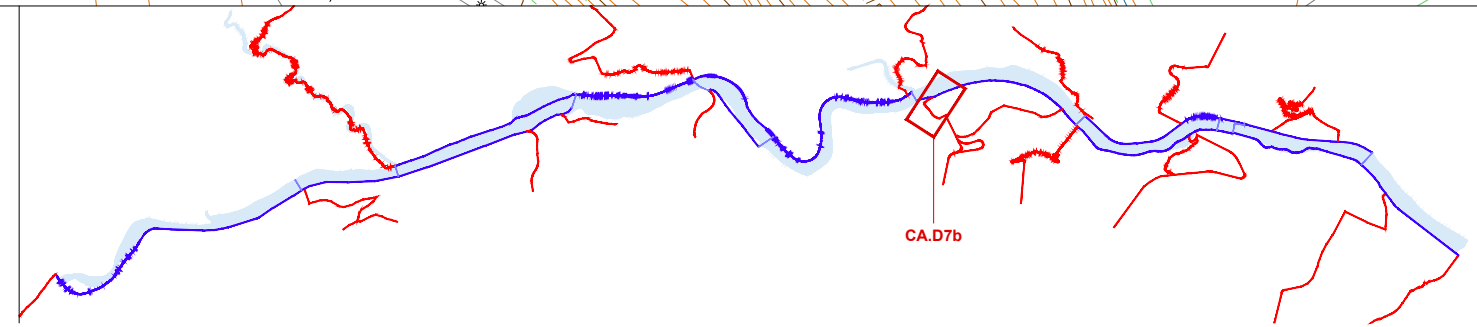
09A10
Full 1 de 1



LLEGGENDA


T4 - Arbustiva Llera
 Densitat 6u/m²
 Mida: AF, C1, 5-3L, C10L
 Espècies: Populus alba
 Fraxinus angustifolia
 Sambucus nigra
 Cornus sanguinea
 Salix atrocinerea
 Iris pseudacorus

Carex vulpina
 Scirpus holoschoenus



PROJECTE EXECUTIU DE RESTAURACIÓ DE L'ECOSISTEMA, LA INFRAESTRUCTURA VERDA I L'ACCESSIBILITAT DEL CAMÍ I ITINERARIS DEL RIU RIPOLL. SABADELL

Desembre 2024



Planificació i Projectes de Ciutat.
 Àrea de Presidència i Drets Socials

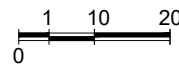
Autors del projecte:

Concepció de la Villa / Carlota Socías / Maria José Gaspar



Escala: 1 / 1000

Originals en A3



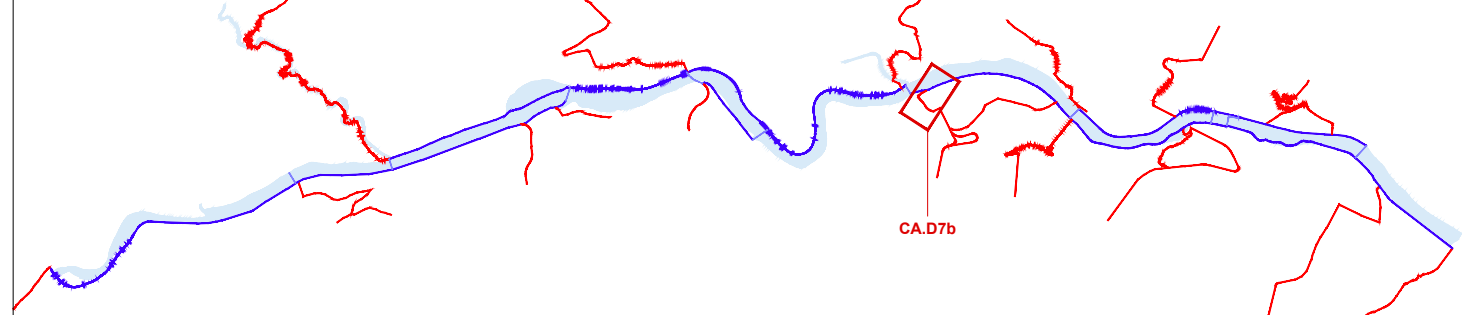
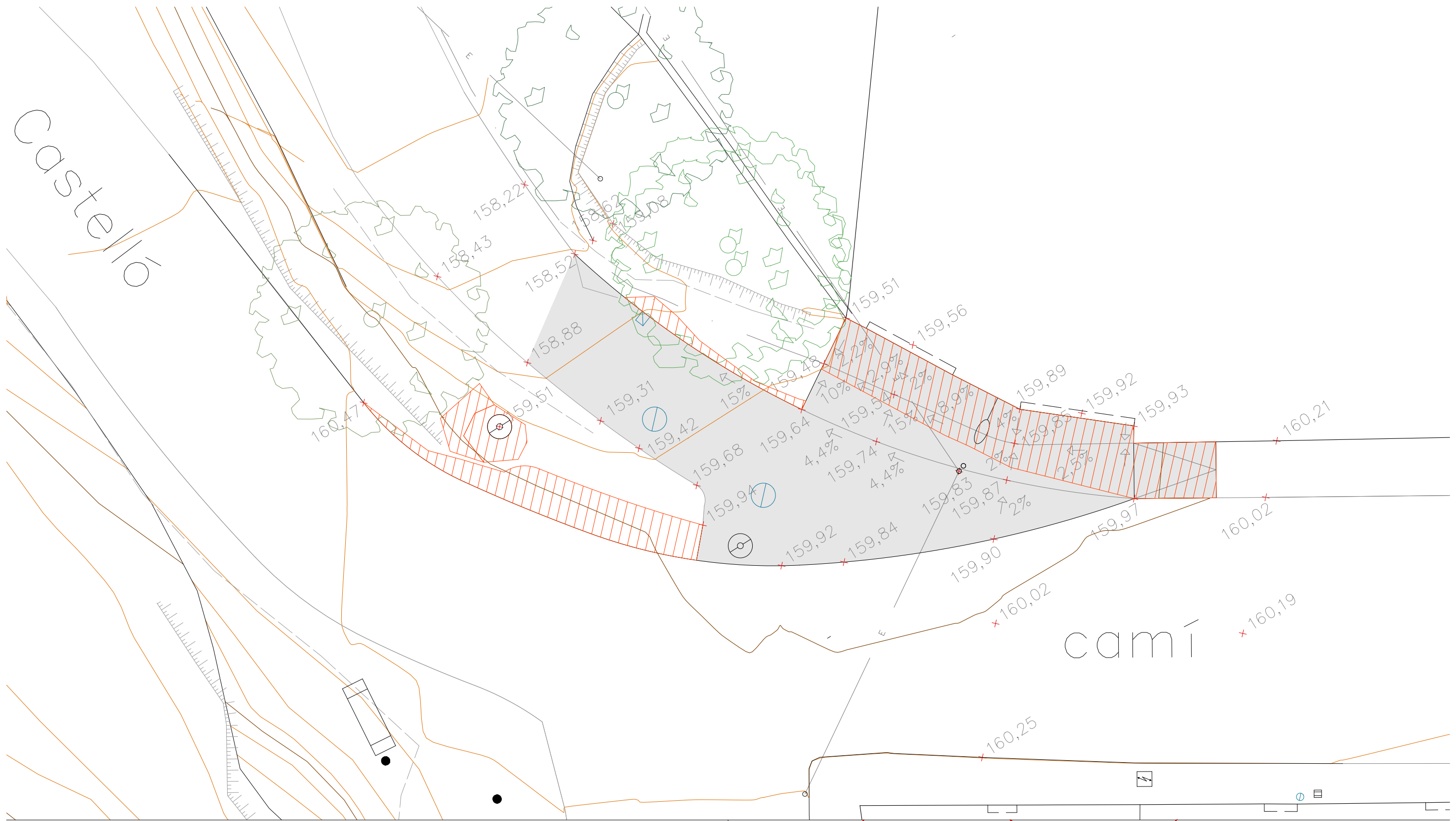
HU-PU.ctb

09A_PIVeg.dwg



CA.D7b - Accés pel Camí del Molí d'en Torrella
 Planta Vegetació

09A11
 Full 1 de 3



PROJECTE EXECUTIU DE RESTAURACIÓ DE L'ECOSISTEMA, LA INFRAESTRUCTURA VERDA I L'ACCESSIBILITAT DEL CAMÍ I ITINERARIS DEL RIU RIPOLL. SABADELL

Desembre 2024

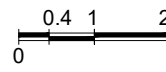


Planificació i Projectes de Ciutat.
Àrea de Presidència i Drets Socials

Autors del projecte:
Concepció de la Villa / Carlota Socías / Maria José Gaspar



Escala: 1 / 100
Originals en A3

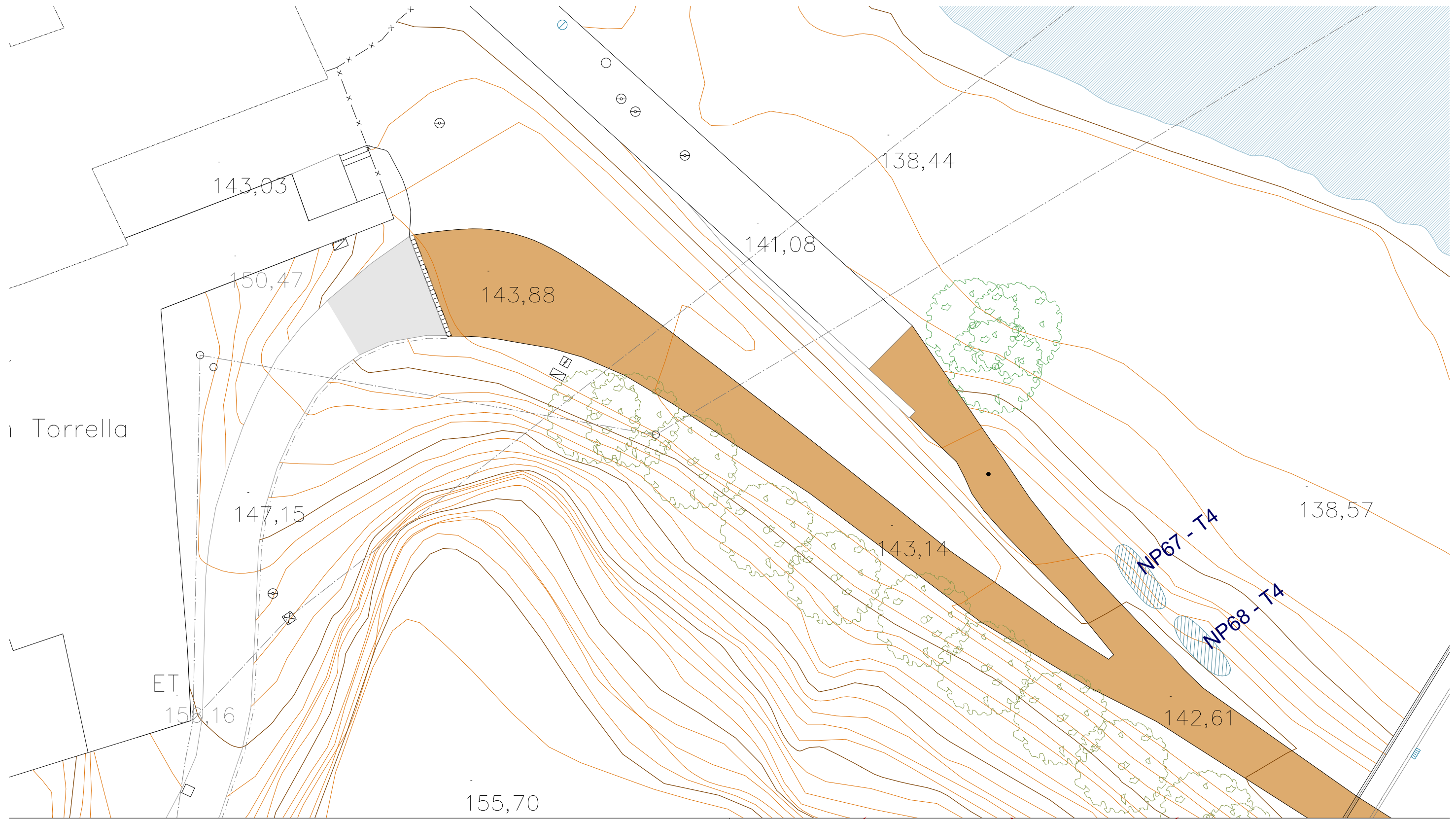


HU-PU.ctb
09A_PIVeg.dwg




CA.D7b - Accés pel Camí del Molí d'en Torrella
Planta detall accés al camí

09A11
Full 2 de 3

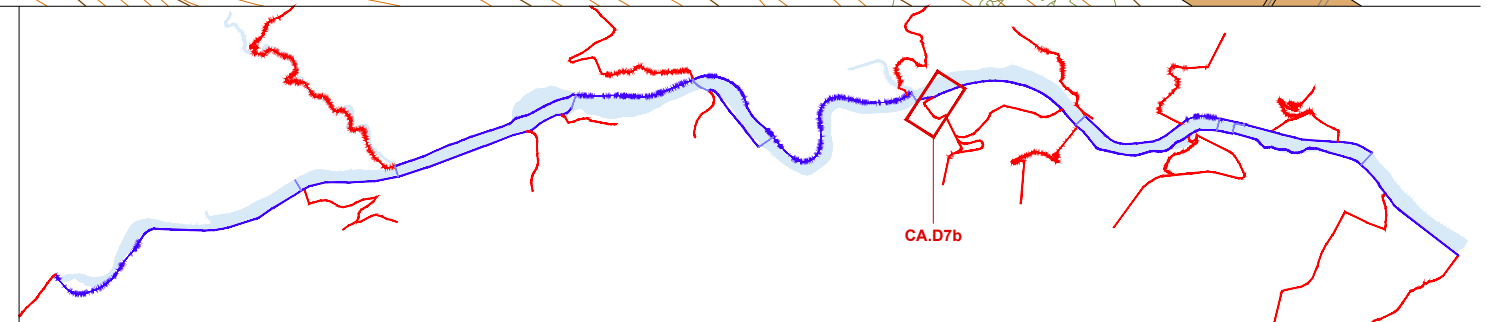


LLEGENDA

 T4 - Arbustiva Llera
 Densitat: 6u/m²
 Mida: AF, C1, 5-3L, C10L

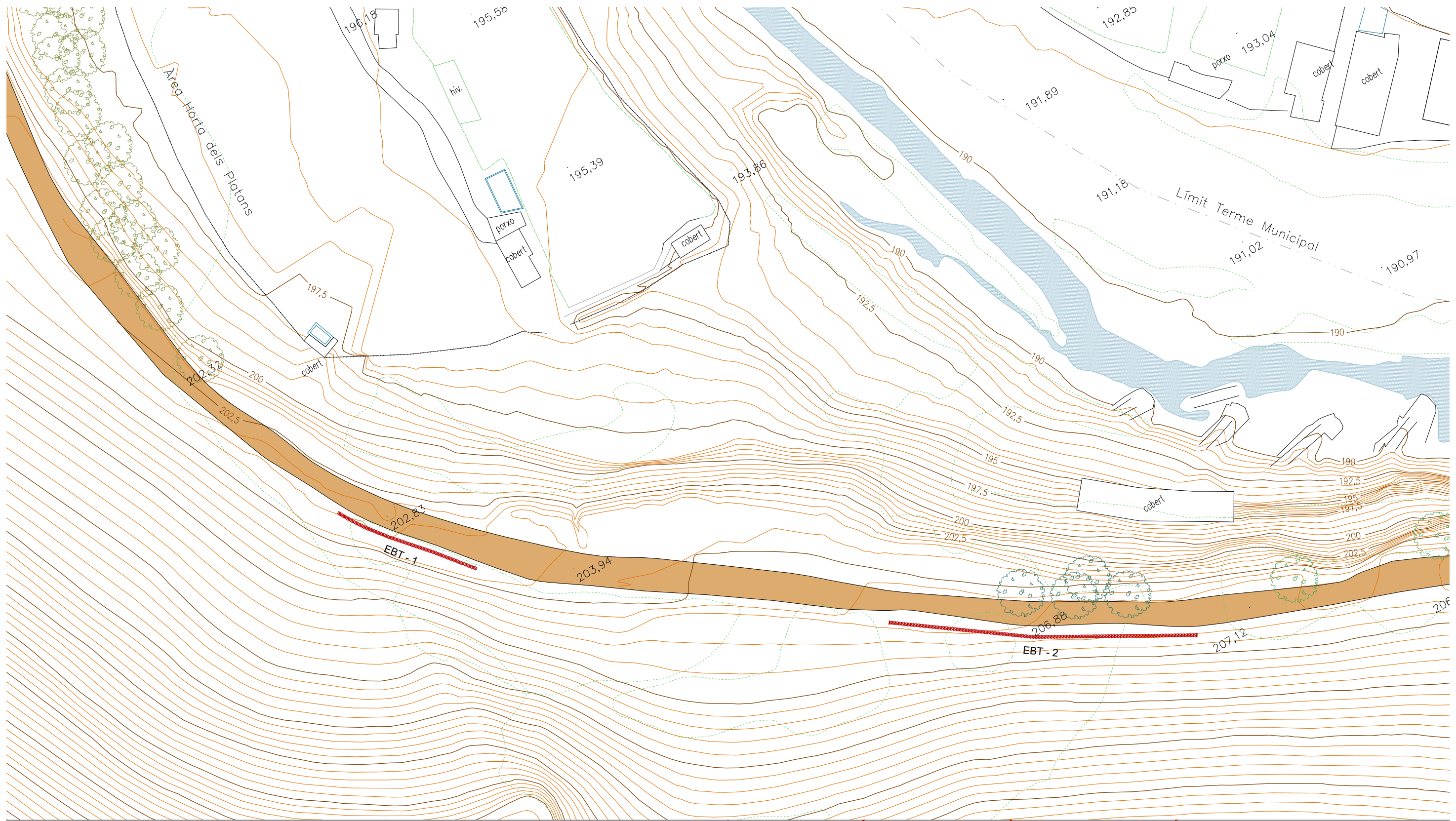
Espècies:

- Populus alba
- Fraxinus angustifolia
- Sambucus nigra
- Cornus sanguinea
- Salix atrocinerea
- Iris pseudacorus
- Carex vulpina
- Scirpus holoschoenus



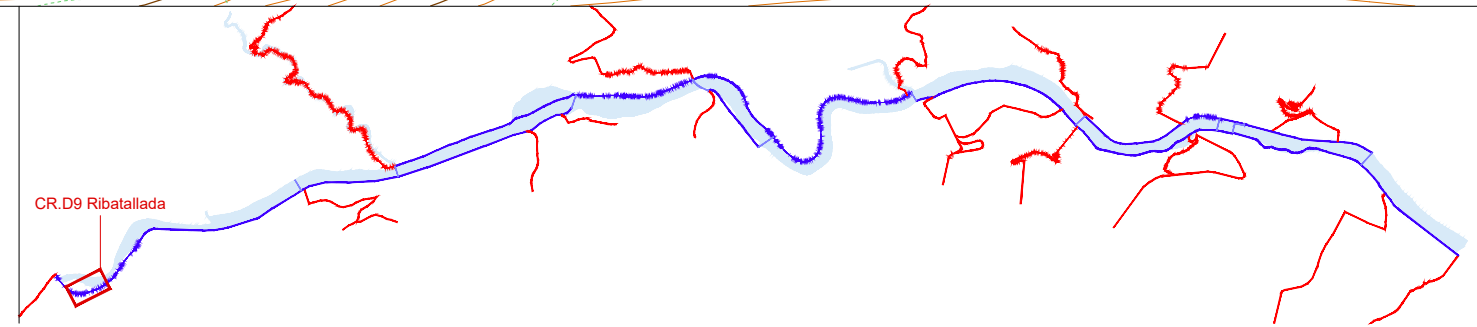
PROJECTE EXECUTIU DE RESTAURACIÓ DE L'ECOSISTEMA, LA INFRAESTRUCTURA VERDA I L'ACCESSIBILITAT DEL CAMÍ I ITINERARIS DEL RIU RIPOLL. SABADELL

Desembre 2024



LLEGENDA

- | | |
|--|--|
| <ul style="list-style-type: none"> EBT - Estabilització de la base de talús amb risc d'esllevissades longitud = 20 + 40 ml PROTECCIONS PB - Protecció biona de fusta PT - Protecció tanca de fusta per a vianants Recrescut amb peces prefabricades de formigó | <ul style="list-style-type: none"> MOBILIARI MB - Banc de formigó prefabricat de 150x50x45cm, acabat decapat i hidrofugat MT - Conjunt de taula i 2 tamborets prefabricats de formigó, acabat decapat i hidrofugat. 80x80x80cm, 45x45x45cm MP - Paperera de fusta de pi tractada a l'autoclau de 60L de capacitat MA - Aparca-bicicletes en U tubular d'acer galvanitzat Ø50mm |
|--|--|



PROJECTE EXECUTIU DE RESTAURACIÓ DE L'ECOSISTEMA, LA INFRAESTRUCTURA VERDA I L'ACCESSIBILITAT DEL CAMÍ I ITINERARIS DEL RIU RIPOLL. SABADELL

Desembre 2024