PROJECTE EXECUTIU DE RESTAURACIO DE L'ECOSISTEMA, LA INFRAESTRUCTURA VERDA I L'ACCESSIBILITAT DEL CAMI I ITINERARIS DEL RIU RIPOLL, SABADELL

DESEMBRE 2024

TOM XIV – PLÀNOLS part 5

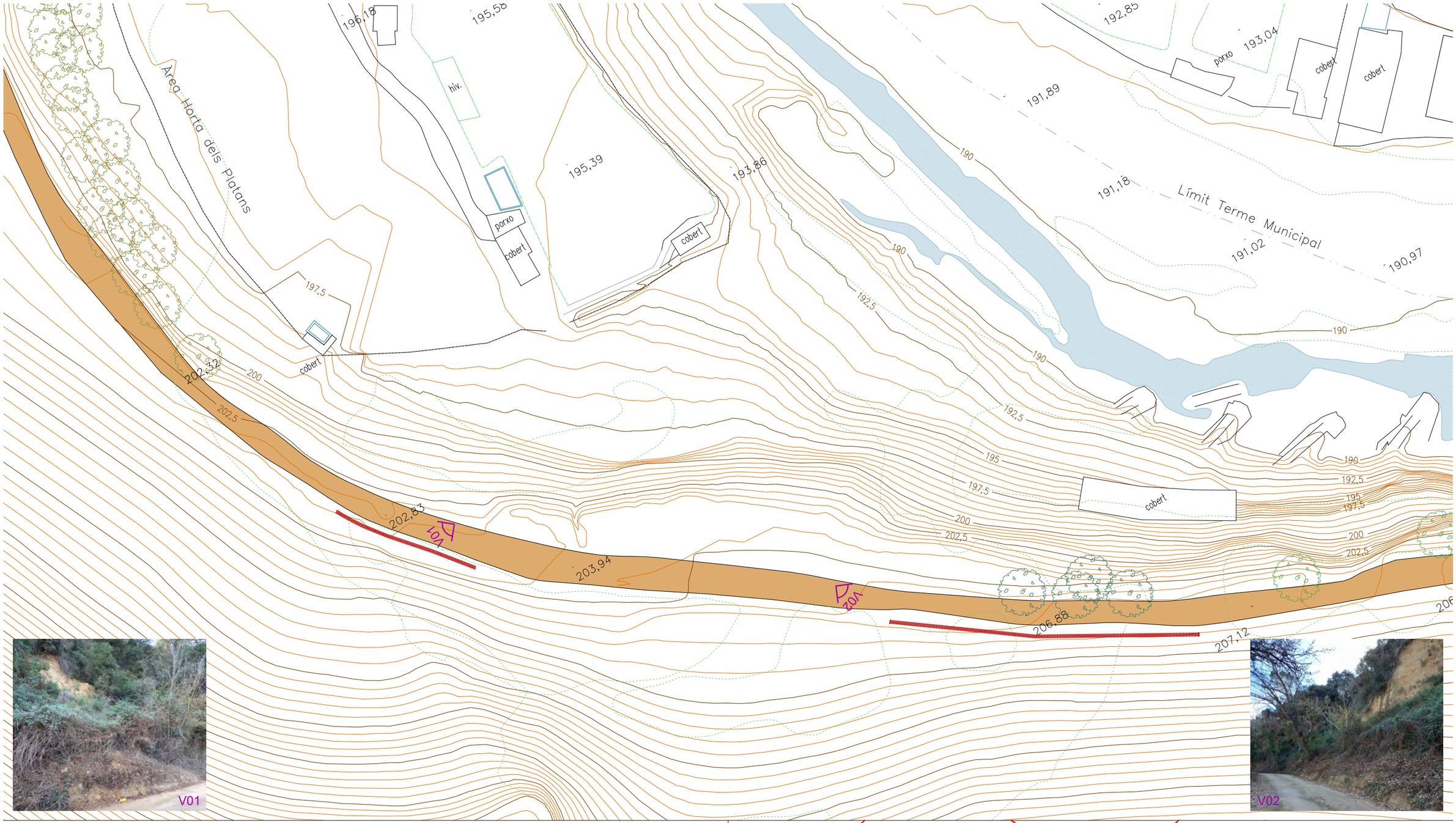

LLEGENDA

EBT - Estabilització de la base de talús amb risc d'esllavissades longitud = 20 + 40 ml

Millora de ferm de camí apte per a vehicles

Arbrat existent

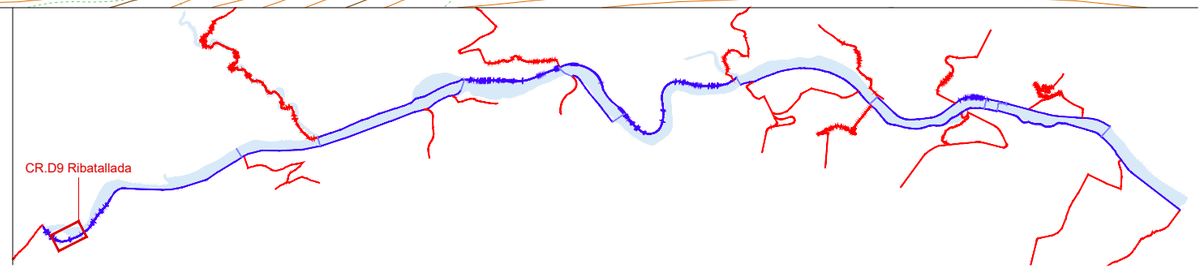

PROJECTE EXECUTIU DE RESTAURACIÓ DE L'ECOSISTEMA, LA INFRAESTRUCTURA VERDA I L'ACCESSIBIBILITAT DEL CAMÍ I ITINERARIS DEL RIU RIPOLL. SABADELL

Desembre 2024

Ajuntament de Sabadell

Planificació i Projectes de Ciutat.
Àrea de Presidència i Drets Socials

Autors del projecte:

Concepción de la Villa / Carlota Socías / María José Gaspar

TOPIARO STUDIO

Escala: 1 / 500

Originals en A3

0 2 5 10

HU-PU.ctb

06A_PlAct.dwg

N

CR.D9 - Talús entorn de Ribatallada
Planta

06A1
Full 1 de 1

LLEGENDA

- Millora de ferm de camí apte per a vehicles
- Millora de ferm de camí no apte per a vehicles
- Millores al sòl en àrees adjacents
- JP - Jardí de pluja (formació de topografia cóncava per acumulació d'aigua d'escorrentiu, plantació densa afavorint biodiversitat)
- Arbrat existent
- A - Arbrat nou (espècies adaptades a ambients de ribera: àlbers, freixes i oms, i roures en posicions singulars) Ø14-16 i 18-20 cm
- MB - Banc de formigó prefabricat de 150x50x45cm, acabat decapat i hidrofugat

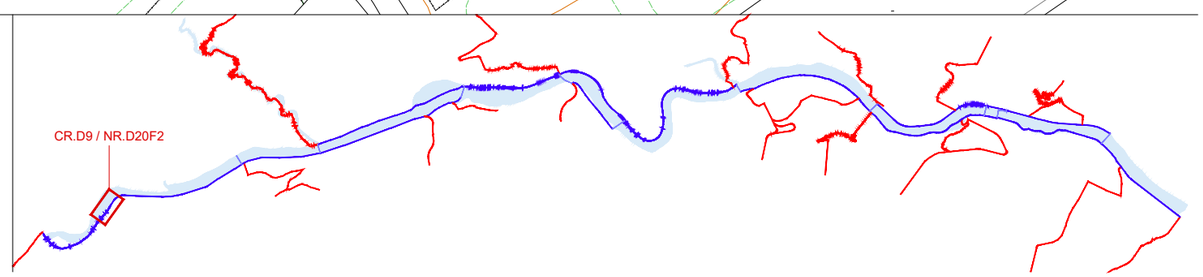

PROJECTE EXECUTIU DE RESTAURACIÓ DE L'ECOSISTEMA, LA INFRAESTRUCTURA VERDA I L'ACCESSIBIBILITAT DEL CAMÍ I ITINERARIS DEL RIU RIPOLL. SABADELL

Desembre 2024

Ajuntament de Sabadell

Planificació i Projectes de Ciutat.
Àrea de Presidència i Drets Socials

Autors del projecte:
Concepción de la Villa / Carlota Socías / María José Gaspar

TOPIARQ STUDIO

Escala: 1 / 500
Originals en A3

0 2 5 10

HU-PU.ctb
06A_PlAct.dwg

N

CR.D9 / NR.D20 - Camí entorn Font de la Teula
Planta

06A2
Full 1 de 1

LLEGENDA

- Millora de ferm de camí apte per a vehicles
- Arbrat existent
- A - Arbrat nou (espècies adaptades a ambients de ribera: àlbers, freixes i oms, i roures en posicions singulars) Ø14-16 cm

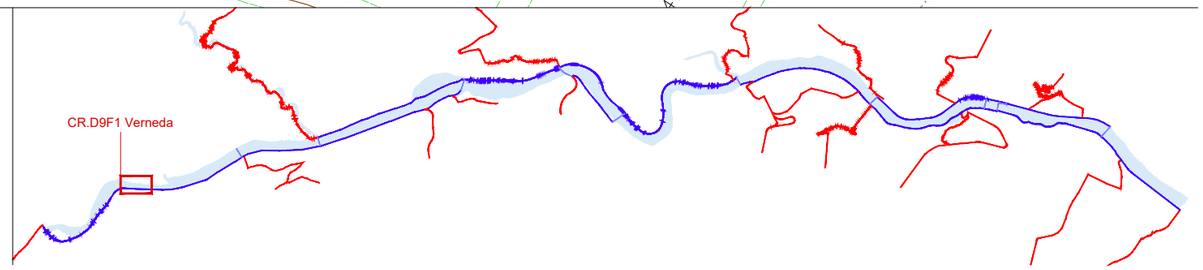

PROJECTE EXECUTIU DE RESTAURACIÓ DE L'ECOSISTEMA, LA INFRAESTRUCTURA VERDA I L'ACCESSIBIBILITAT DEL CAMÍ I ITINERARIS DEL RIU RIPOLL. SABADELL

Desembre 2024

Ajuntament de Sabadell

Planificació i Projectes de Ciutat.
Àrea de Presidència i Drets Socials

Autors del projecte:
Concepción de la Villa / Carlota Socías / María José Gaspar

TOPIARO STUDIO

Escala: 1 / 500
Originals en A3

0 2 5 10

HU-PU.ctb
06A_PlAct.dwg

CR.D9 - Camí entorn Horta de la Verneda
Planta

06A3
Full 1 de 2

LLEGENDA

- Millora de ferm de camí apte per a vehicles
- Arbrat existent
- A - Arbrat nou (espècies adaptades a ambients de ribera: àlbers, freixes i oms, i roures en posicions singulars) Ø14-16 cm

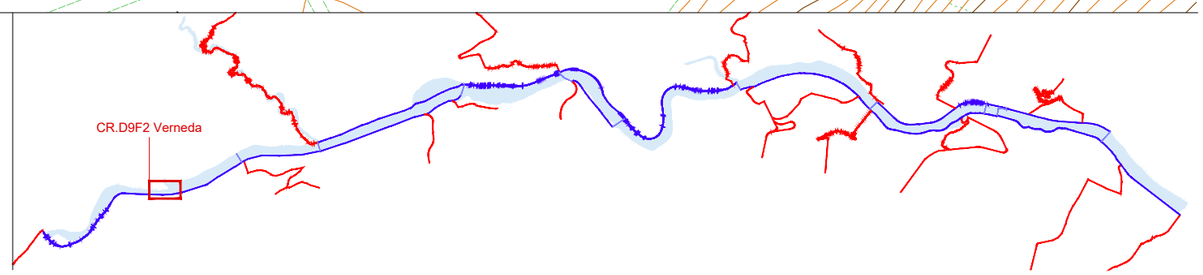

PROJECTE EXECUTIU DE RESTAURACIÓ DE L'ECOSISTEMA, LA INFRAESTRUCTURA VERDA I L'ACCESSIBIBILITAT DEL CAMÍ I ITINERARIS DEL RIU RIPOLL. SABADELL

Desembre 2024

Ajuntament de Sabadell

Planificació i Projectes de Ciutat.
Àrea de Presidència i Drets Socials

Autors del projecte:
Concepción de la Villa / Carlota Socías / María José Gaspar

TOPIARO STUDIO

Escala: 1 / 500
Originals en A3

2 5 10
0

HU-PU.ctb
06A_PlAct.dwg

CR.D9 - Camí entorn Horta de la Verneda
Planta

06A3
Full 2 de 2

LLEGENDA

- Millora de ferm de camí apte per a vehicles
- Millores al sòl en àrees adjacents
- EBT - Estabilització de la base de talús amb risc d'esllavissades, longitud = 32 ml
- PB - Protecció biona de fusta
- Arbrat existent
- A - Arbrat nou (espècies adaptades a ambients de ribera: àlbers, freixes i oms, i roures en posicions singulars) Ø14-16 i 18-20 cm
- NP - Arbustiva amb predomini de tamarius
- NP - Arbustiva amb predomini d'aloc
- NP - Arbustiva biodivers

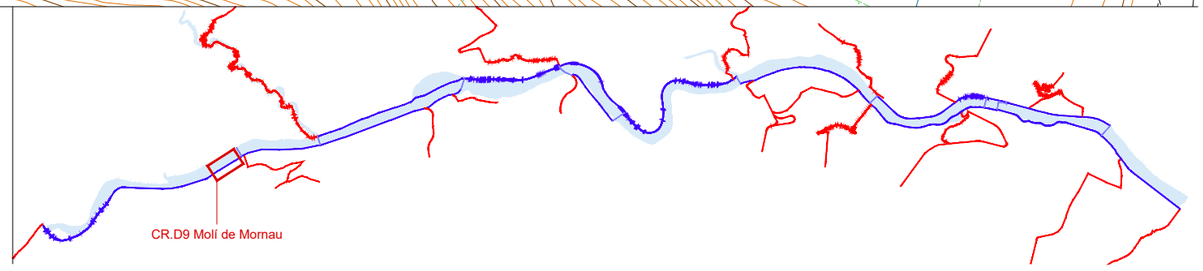

PROJECTE EXECUTIU DE RESTAURACIÓ DE L'ECOSISTEMA, LA INFRAESTRUCTURA VERDA I L'ACCESSIBIBILITAT DEL CAMÍ I ITINERARIS DEL RIU RIPOLL. SABADELL

Desembre 2024

Ajuntament de Sabadell

Planificació i Projectes de Ciutat.
Àrea de Presidència i Drets Socials

Autors del projecte:
Concepción de la Villa / Carlota Socías / María José Gaspar

TOPIARQ STUDIO

Escala: 1 / 500
Originals en A3

2 5 10
0

HU-PU.ctb
06A_PlAct.dwg

CR.D9 - Camí del gual de Can Bages al talús de Mornau
Planta

06A4
Full 1 de 1

- Millora de ferm de camí apte per a vehicles
- Millores al sòl en àrees adjacents
- PB - Protecció biona de fusta
- Recrescut amb peces prefabricades de formigó
- MP - paperera de fusta de pi de 60L
- MB - Banc de formigó prefabricat de 150x50x45cm, acabat decapat i hidrofugat
- Arbrat existent
- A - Arbrat nou (espècies adaptades a ambients de ribera: àlbers, freixes i oms, i roures en posicions singulars) Ø14-16 i 18-20 cm
- JP - Jardí de pluja, formació de punt baix d'escorrentiu i plantació d'arbustiva
- NP - Arbustiva amb predomini de tamarius
- NP - Arbustiva amb predomini d'aloc
- NP - Arbustiva biodivers

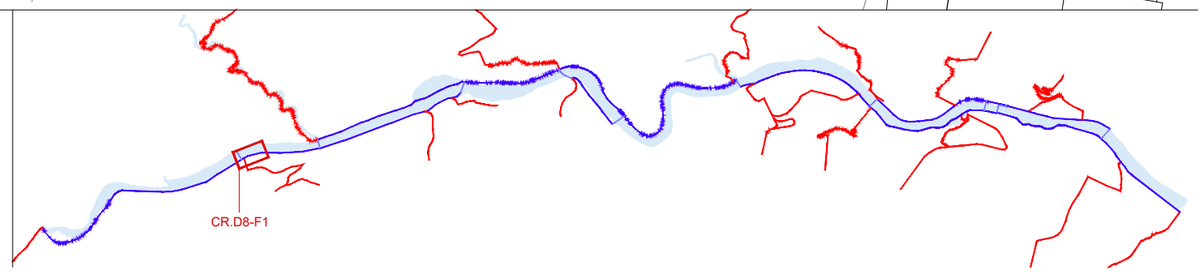

PROJECTE EXECUTIU DE RESTAURACIÓ DE L'ECOSISTEMA, LA INFRAESTRUCTURA VERDA I L'ACCESSIBIBILITAT DEL CAMÍ I ITINERARIS DEL RIU RIPOLL. SABADELL

Desembre 2024

Ajuntament de Sabadell

Planificació i Projectes de Ciutat.
Àrea de Presidència i Drets Socials

Autors del projecte:
Concepción de la Villa / Carlota Socías / María José Gaspar

TOPIARO STUDIO

Escala: 1 / 500
Originals en A3

0 2 5 10

HU-PU.ctb
06A_PlAct.dwg

CR.D8 - Camí del pont de Castellar al gual de Can Bages
Planta

06A5
Full 1 de 3

- Millora de ferm de camí apte per a vehicles
- Millores al sòl en àrees adjacents
- PB - Protecció biona de fusta
- Recrescut amb peces prefabricades de formigó
- MP - paperera de fusta de pi de 60L
- MB - Banc de formigó prefabricat de 150x50x45cm, acabat decapat i hidrofugat
- Arbrat existent
- A - Arbrat nou (espècies adaptades a ambients de ribera: àlbers, freixes i oms, i roures en posicions singulars) Ø14-16 i 18-20 cm
- JP - Jardí de pluja, formació de punt baix d'escorrentiu i plantació d'arbustiva
- NP - Arbustiva amb predomini de tamarius
- NP - Arbustiva amb predomini d'aloc
- NP - Arbustiva biodivers

PROJECTE EXECUTIU DE RESTAURACIÓ DE L'ECOSISTEMA, LA INFRAESTRUCTURA VERDA I L'ACCESSIBIBILITAT DEL CAMÍ I ITINERARIS DEL RIU RIPOLL. SABADELL

Desembre 2024

Ajuntament de Sabadell

Planificació i Projectes de Ciutat.
Àrea de Presidència i Drets Socials

Autors del projecte:
Concepción de la Villa / Carlota Socías / María José Gaspar

TOPIARO STUDIO

Escala: 1 / 500
Originals en A3

2 5 10
0

HU-PU.ctb
06A_PlAct.dwg

CR.D8 - Camí del pont de Castellar al gual de Can Bages
Planta

06A5
Full 2 de 3

Millora de ferm de camí apte per a vehicles

Millores al sòl en àrees adjacents

PB - Protecció biona de fusta

Recrescut amb peces prefabricades de formigó

MP - paperera de fusta de pi de 60L

MB - Banc de formigó prefabricat de 150x50x45cm, acabat decapat i hidrofugat

Arbrat existent

A - Arbrat nou (espècies adaptades a ambients de ribera: àlbers, freixes i oms, i roures en posicions singulars) Ø14-16 i 18-20 cm

JP - Jardí de pluja, formació de punt baix d'escorrentiu i plantació d'arbustiva

NP - Arbustiva amb predomini de tamarius

NP - Arbustiva amb predomini d'aloc

NP - Arbustiva biodivers

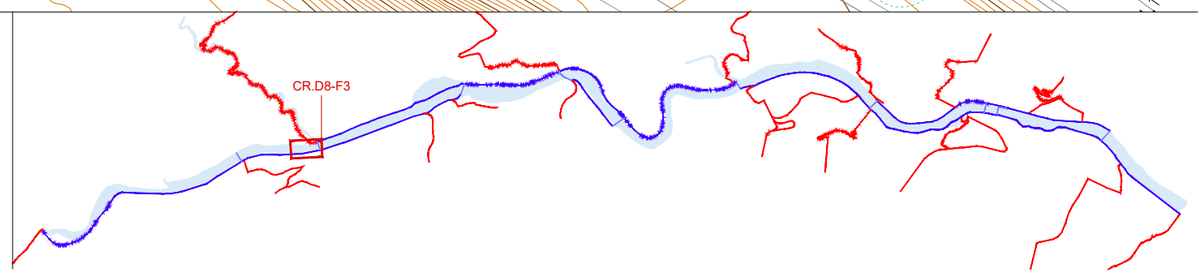

PROJECTE EXECUTIU DE RESTAURACIÓ DE L'ECOSISTEMA, LA INFRAESTRUCTURA VERDA I L'ACCESSIBIBILITAT DEL CAMÍ I ITINERARIS DEL RIU RIPOLL. SABADELL

Desembre 2024

Ajuntament de Sabadell

Planificació i Projectes de Ciutat.
Àrea de Presidència i Drets Socials

Autors del projecte:

Concepción de la Villa / Carlota Socías / María José Gaspar

TOPIARO STUDIO

Escala: 1 / 500

Originals en A3

0 2 5 10

HU-PU.ctb

06A_PlAct.dwg

CR.D8 - Camí del pont de Castellar al gual de Can Bages

Planta

06A5

Full 3 de 3

LLEGENDA

- Millora de ferm de camí apte per a vehicles
- Millora de ferm en àrees adjacents
- Nou gual de formigó d'accés per vianants
- Allargar muret
- Ampliació de l'accés a l'esplanada
- Retirada de pilones
- Troncs de fusta per delimitar places d'aparcament
- Nous aparca bicicletes
- CG - Cuneta de graves
- JP - Jardí de pluja (formació de punt baix per acumulació d'aigua d'escorrentiu, plantació arbustiva densa afavorint biodiversitat)
- A - Plantació de freixes Ø18-20 cm en malla de 6 x 6 m
- A - Plantació d'àlbers Ø18-20 cm seguint aliniació

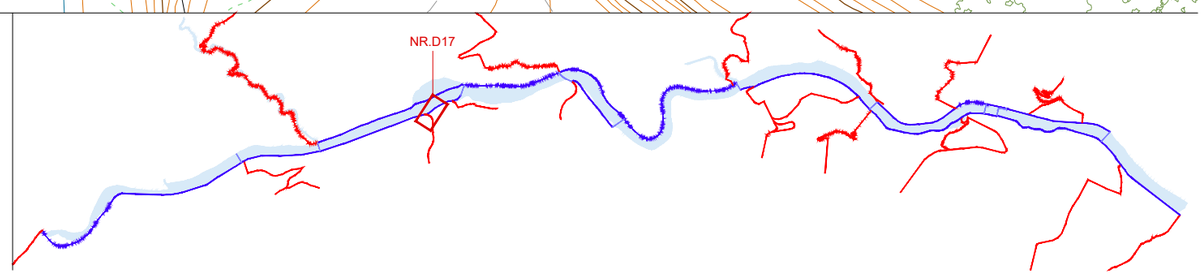

PROJECTE EXECUTIU DE RESTAURACIÓ DE L'ECOSISTEMA, LA INFRAESTRUCTURA VERDA I L'ACCESSIBIBILITAT DEL CAMÍ I ITINERARIS DEL RIU RIPOLL. SABADELL

Desembre 2024

Ajuntament de Sabadell

Planificació i Projectes de Ciutat.
Àrea de Presidència i Drets Socials

Autors del projecte:

Concepción de la Villa / Carlota Socías / María José Gaspar

TOPIARO STUDIO

Escala: 1 / 500

Originals en A3

0 2 5 10

HU-PU.ctb

06A_PlAct.dwg

N

NR.D17 - Accés de Jonqueres
Planta

06A6
Full 1 de 1

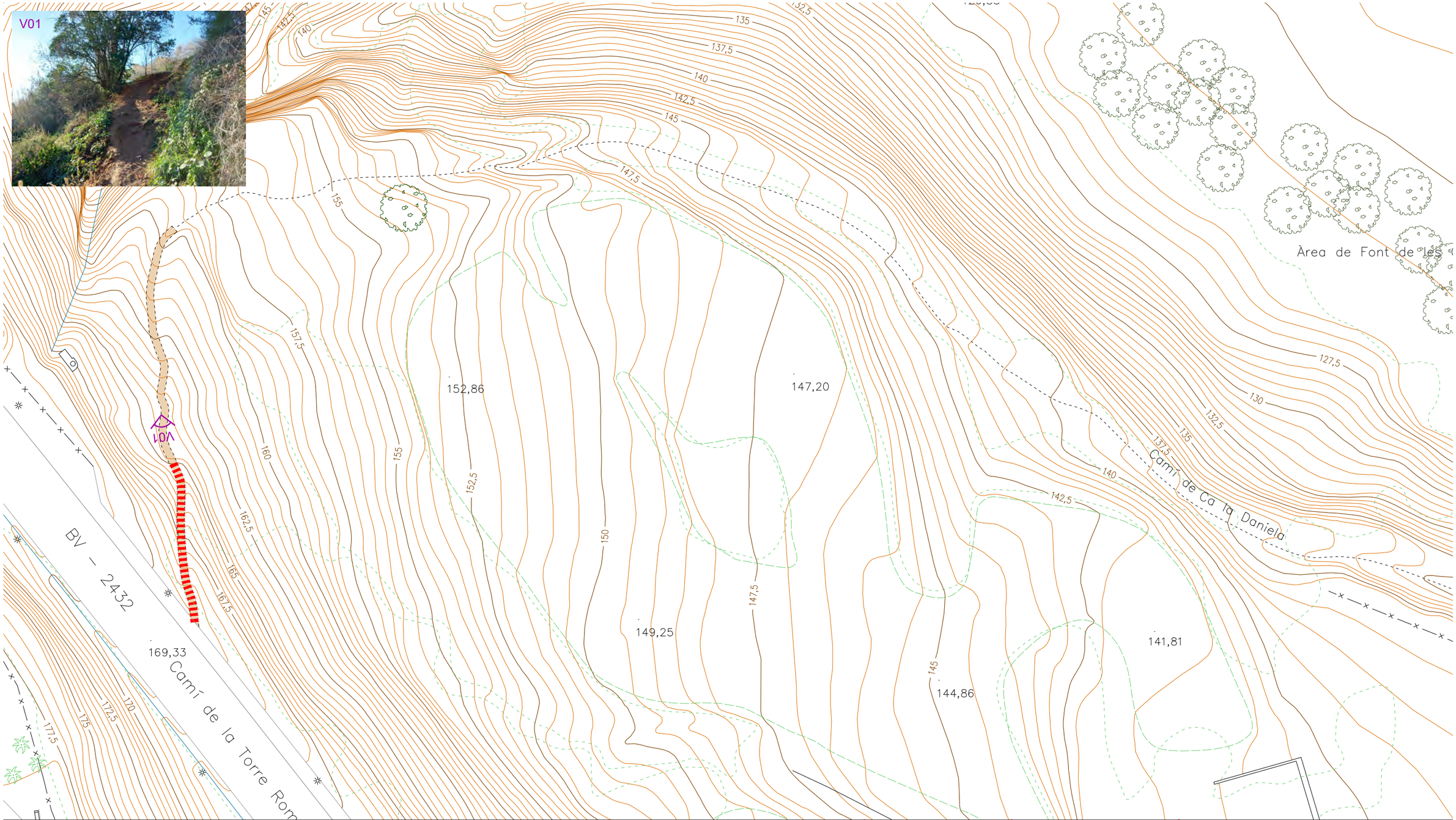

LLEGENDA

- Millora de ferm de camí no apte per a vehicles
- Tram de camí amb forta pendent esglaonat amb travesses de fusta

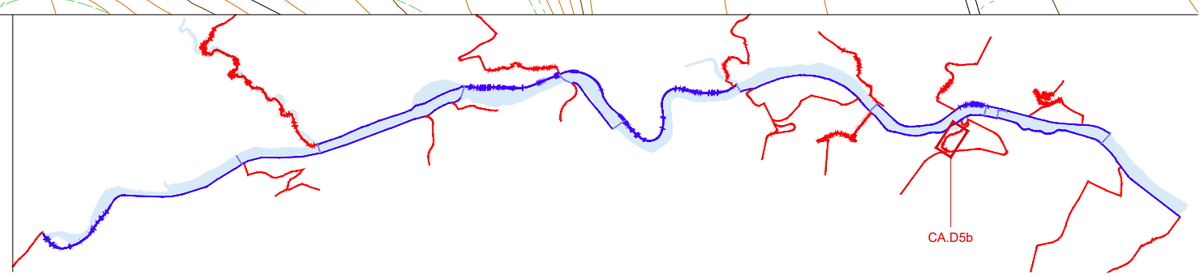

PROJECTE EXECUTIU DE RESTAURACIÓ DE L'ECOSISTEMA, LA INFRAESTRUCTURA VERDA I L'ACCESSIBIBILITAT DEL CAMÍ I ITINERARIS DEL RIU RIPOLL. SABADELL

Desembre 2024

Ajuntament de Sabadell

Planificació i Projectes de Ciutat.
Àrea de Presidència i Drets Socials

Autors del projecte:
Concepción de la Villa / Carlota Socías / María José Gaspar

TOPIARQ STUDIO

Escala: 1 / 500
Originals en A3

3 5 10
0

HU-PU.ctb
06A_PlAct.dwg

N

CA.D5b - Camí d'accés des del camí de Torre Romeu
Planta

06A7
Full 1 de 1

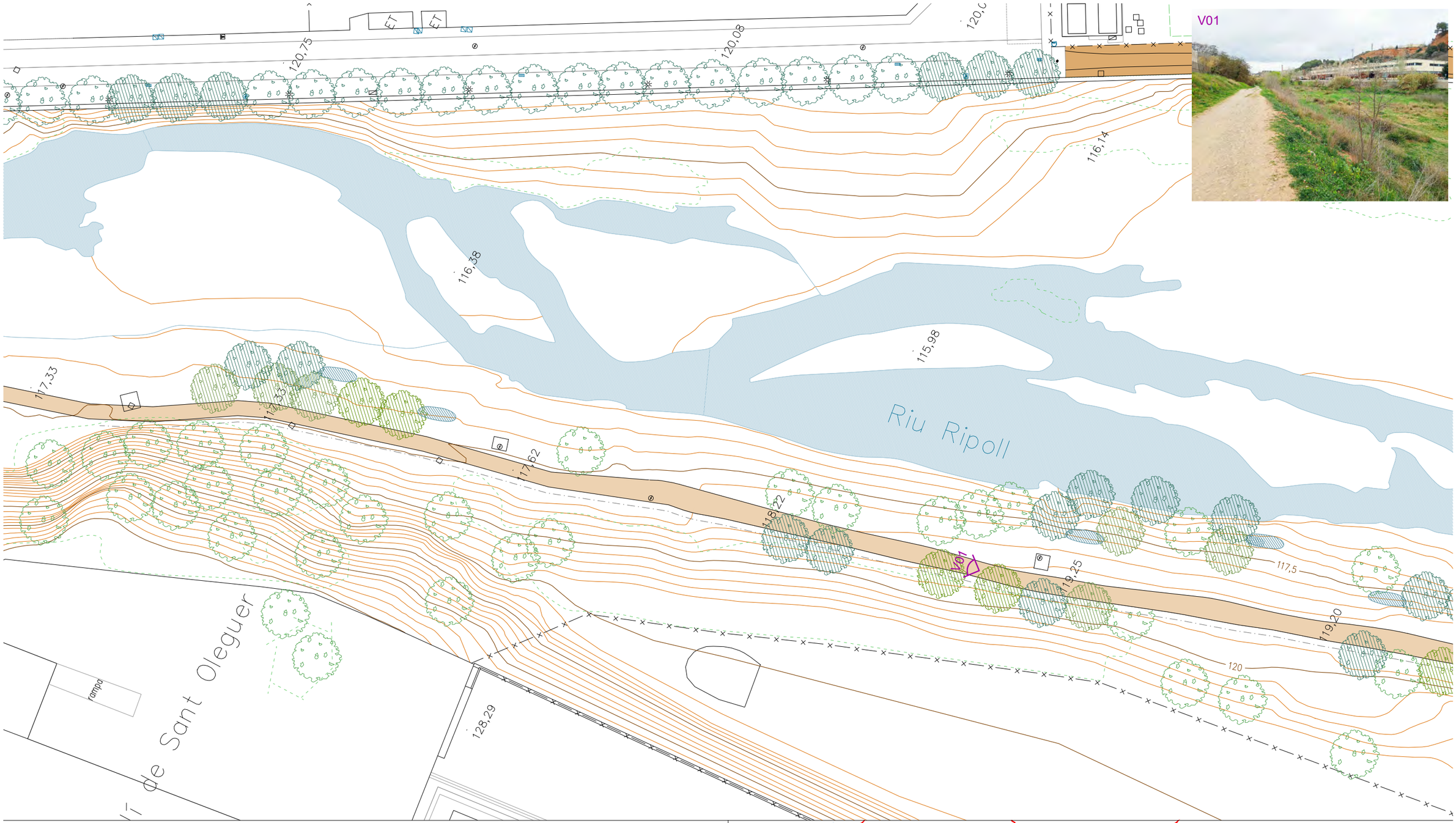

LLEGENDA

- Millora de ferm de camí no apte per a vehicles
- Millores al sòl en àrees adjacents
- Punt baix d'escorrentiu
- Arbrat existent
- A - Arbrat nou
  Plantació d'arbrat de ribera (oms, àlbers i freixes) Ø14-16 cm a la base del talús aprofitant escorrentiu del camí i del talús i al talús de la llera, per donar continuitat biològica i paisatgística
- NP - Nucli de plantació adaptada a l'ambient de la llera (àlbers, freixes, sanguinyol, saücs, gatell, lliris, carex i joncs), com a millora ambiental, per donar continuitat biològica i paisatgística

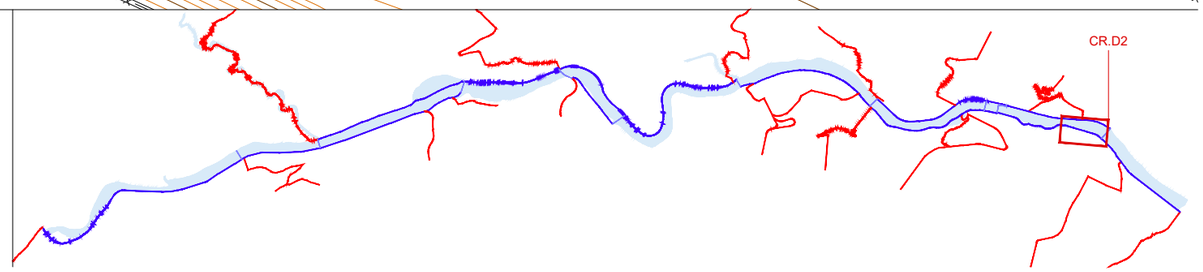

PROJECTE EXECUTIU DE RESTAURACIÓ DE L'ECOSISTEMA, LA INFRAESTRUCTURA VERDA I L'ACCESSIBIBILITAT DEL CAMÍ I ITINERARIS DEL RIU RIPOLL. SABADELL

Desembre 2024

Ajuntament de Sabadell

Planificació i Projectes de Ciutat.
Àrea de Presidència i Drets Socials

Autors del projecte:
Concepción de la Villa / Carlota Socías / María José Gaspar

TOPIARQ STUDIO

Escala: 1 / 500
Originals en A3

0 3 7.5 15

HU-PU.ctb
06A_PlAct.dwg

CR.D2 - Camí Horta Can Quadres a passarel·la St. Oleguer
Planta

06A8
Full 1 de 2

LLEGENDA

- Millora de ferm de camí no apte per a vehicles
- Millores al sòl en àrees adjacents
- Punt baix d'escorrentiu
- Arbrat existent
- A - Arbrat nou
  Plantació d'arbrat de ribera (oms, àlbers i freixes) Ø14-16 cm a la base del talús aprofitant escorrentiu del camí i del talús i al talús de la llera, per donar continuitat biològica i paisatgística
- NP - Nucli de plantació adaptada a l'ambient de la llera (àlbers, freixes, sanguinyol, saücs, gatell, lliris, carex i joncs), com a millora ambiental, per donar continuitat biològica i paisatgística

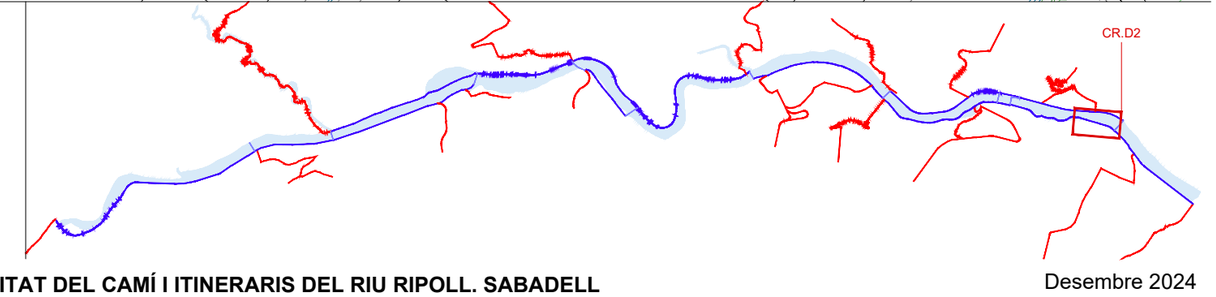

PROJECTE EXECUTIU DE RESTAURACIÓ DE L'ECOSISTEMA, LA INFRAESTRUCTURA VERDA I L'ACCESSIBIBILITAT DEL CAMÍ I ITINERARIS DEL RIU RIPOLL. SABADELL

Desembre 2024

Ajuntament de Sabadell

Planificació i Projectes de Ciutat.
Àrea de Presidència i Drets Socials

Autors del projecte:
Concepción de la Villa / Carlota Socías / María José Gaspar

TOPIARQ STUDIO

Escala: 1 / 500
Originals en A3

3 7.5 15
0

HU-PU.ctb
06A_PlAct.dwg

CR.D2 - Camí Horta Can Quadres a passarel·la St. Oleguer
Planta

06A8
Full 2 de 2

LLEGENDA

- Millora de ferm de camí no apte per a vehicles
- Millores al sòl en àrees adjacents
- CV - Cuneta verda
- Formació de punt baix per acumulació d'aigua d'escorrentiu
- PT - Protecció tanca de fusta per a vianants
- MB - Banc de formigó prefabricat de 150x50x45cm, acabat decapat i hidrofugat
- Plantació d'arbustiva/hidrosembra en parts erosionades del talús
- Arbrat existent
- A - Arbrat nou
  Plantació de ribera (oms, àlbers i freixes) Ø14-16 i 18-20 cm al talús i als eixamplaments del camí
- NP - Nucli de plantació adaptada a l'ambient de la llera (àlbers, freixes, sanguinyol, saücs, gatell, lliris, carex i joncs), com a millora ambiental, per donar continuitat biològica i paisatgística

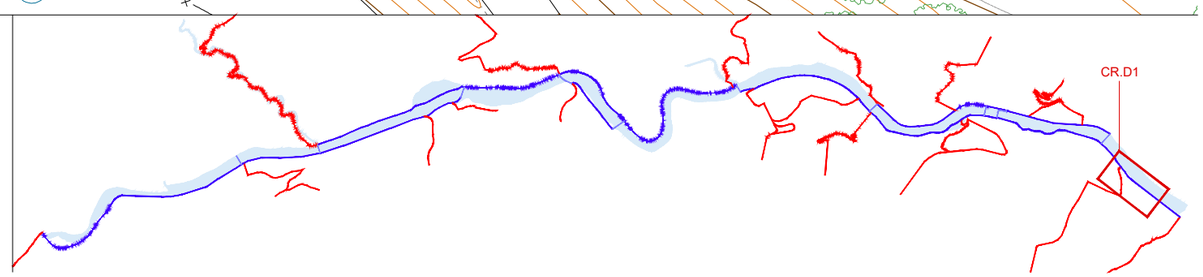

PROJECTE EXECUTIU DE RESTAURACIÓ DE L'ECOSISTEMA, LA INFRAESTRUCTURA VERDA I L'ACCESSIBIBILITAT DEL CAMÍ I ITINERARIS DEL RIU RIPOLL. SABADELL

Desembre 2024

Ajuntament de Sabadell

Planificació i Projectes de Ciutat.
Àrea de Presidència i Drets Socials

Autors del projecte:
Concepción de la Villa / Carlota Socías / María José Gaspar

TOPIARO STUDIO

Escala: 1 / 500
Originals en A3

0 4 10 20

HU-PU.ctb
06A_PlAct.dwg

N

CR.D1 / CA.D2 - Camí passarel·la St. Oleguer a EBAR
Planta

06A9
Full 1 de 2

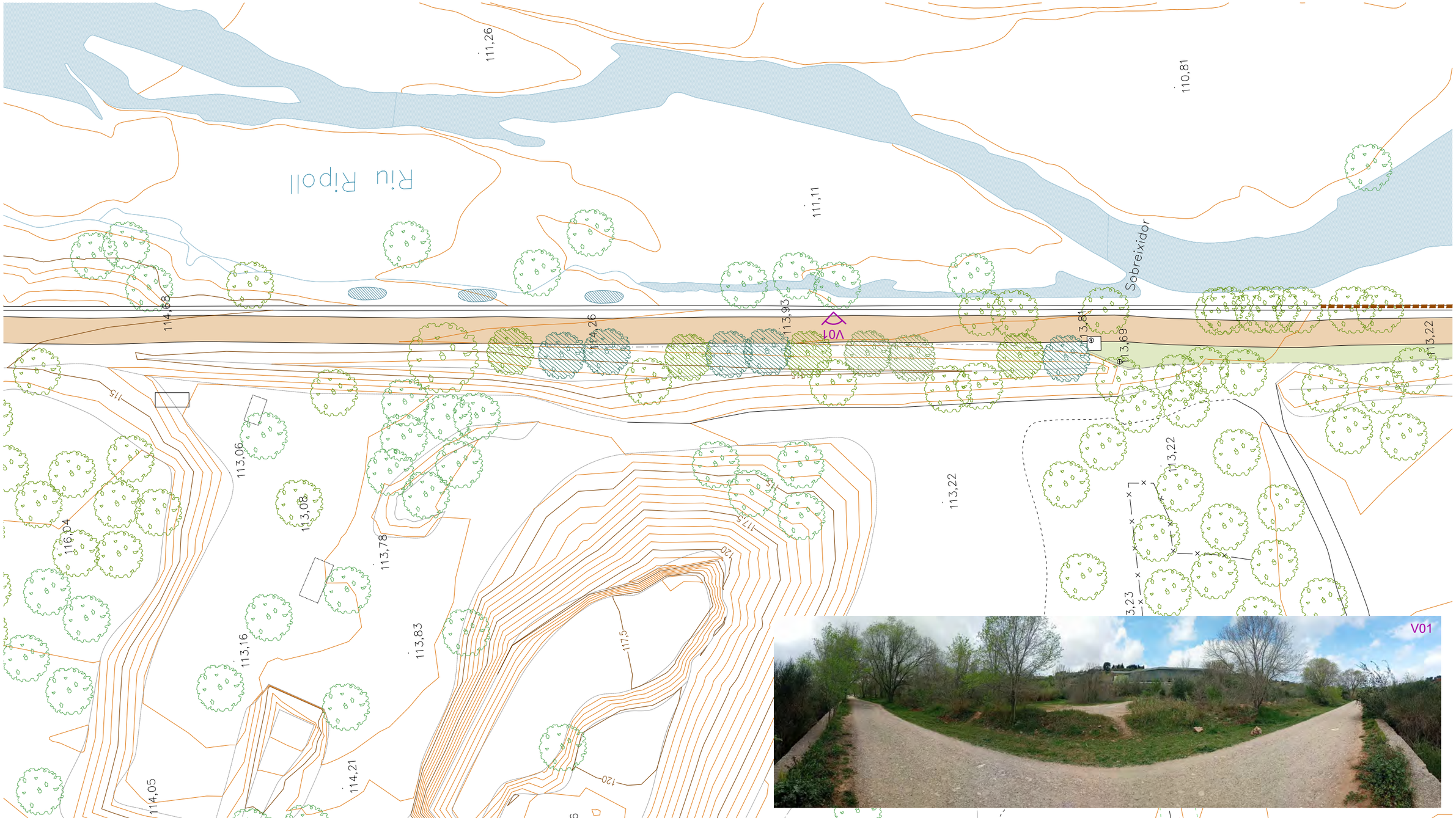

LLEGENDA

- Millora de ferm de camí no apte per a vehicles
- Millores al sòl en àrees adjacents
- CV - Cuneta verda
- Formació de punt baix per acumulació d'aigua d'escorrentiu
- PT - Protecció tanca de fusta per a vianants
- MB - Banc de formigó prefabricat de 150x50x45cm, acabat decapat i hidrofugat
- Plantació d'arbustiva/hidrosembra en parts erosionades del talús
- Arbrat existent
- A - Arbrat nou
  Plantació de ribera (oms, àlbers i freixes) Ø14-16 i 18-20 cm al talús i als eixamplaments del camí
- NP - Nucli de plantació adaptada a l'ambient de la llera (àlbers, freixes, sanguinyol, saücs, gatell, lliris, carex i joncs), com a millora ambiental, per donar continuitat biològica i paisatgística

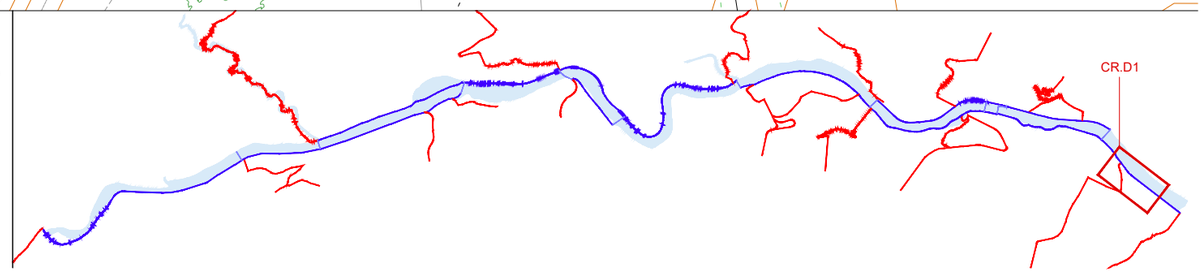

PROJECTE EXECUTIU DE RESTAURACIÓ DE L'ECOSISTEMA, LA INFRAESTRUCTURA VERDA I L'ACCESSIBIBILITAT DEL CAMÍ I ITINERARIS DEL RIU RIPOLL. SABADELL

Desembre 2024

Ajuntament de Sabadell

Planificació i Projectes de Ciutat.
Àrea de Presidència i Drets Socials

Autors del projecte:
Concepción de la Villa / Carlota Socías / María José Gaspar

TOPIARO STUDIO

Escala: 1 / 500
Originals en A3

4 10 20
0

HU-PU.ctb
06A_PlAct.dwg

CR.D1 / CA.D2 - Camí passarel·la St. Oleguer a EBAR
Planta

06A9
Full 2 de 2

LLEGENDA

- Millora de ferm de camí no apte per a vehicles
- Millores al sòl en àrees adjacents
- Formació de punt baix per acumulació d'aigua d'escorrentiu
- PT - Protecció tanca de fusta per a vianants
- Taules de picnic de fusta tipus Sabadell per a zona d'esbarjo
- NP - Nucli de plantació adaptada a l'ambient de la llera (àlbers, freixes, sanguinyol, saücs, gatell, lliris, carex i joncs), com a millora ambiental, per donar continuitat biològica i paisatgística
- Arbrat existent
- A - Arbrat nou
  Plantació d'arbrat de ribera (oms, àlbers i freixes) Ø14-16 i 18-20 cm al talús i esplanada fins a l'aliniació de lledoners existents

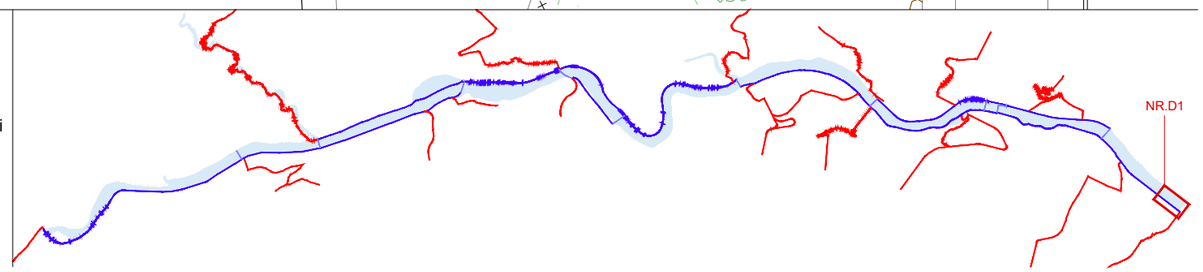

PROJECTE EXECUTIU DE RESTAURACIÓ DE L'ECOSISTEMA, LA INFRAESTRUCTURA VERDA I L'ACCESSIBIBILITAT DEL CAMÍ I ITINERARIS DEL RIU RIPOLL. SABADELL

Desembre 2024

Ajuntament de Sabadell
Planificació i Projectes de Ciutat.
Àrea de Presidència i Drets Socials

Autors del projecte:
Concepción de la Villa / Carlota Socías / María José Gaspar

TOPIARO STUDIO

Escala: 1 / 500
Originals en A3

0 2 5 10

HU-PU.ctb
06A_PlAct.dwg

N

NR.D1 - Entorn EBAR Sant Oleguer
Planta

06A10
Full 1 de 1

LLEGENDA

- Millora de ferm de paviment apte per a vehicles
- Millora de ferm de paviment no apte per a vehicles
- Nou gual de formigó
- Retirar vorada
- Enderroc de trams extrems de murs de gabions
- Troncs de fusta per delimitar places d'aparcament
- CG - Cuneta de graves
- (1) Separar camí del talús
- JP - Jardí de pluja (formació de punt baix a peu de talús per acumulació d'aigua d'escorrentiu, plantació densa afavorint biodiversitat)
- Plàtans existents
- A - Plantació de plàtans (Ø 18-20 cm) en malla de 6x6m

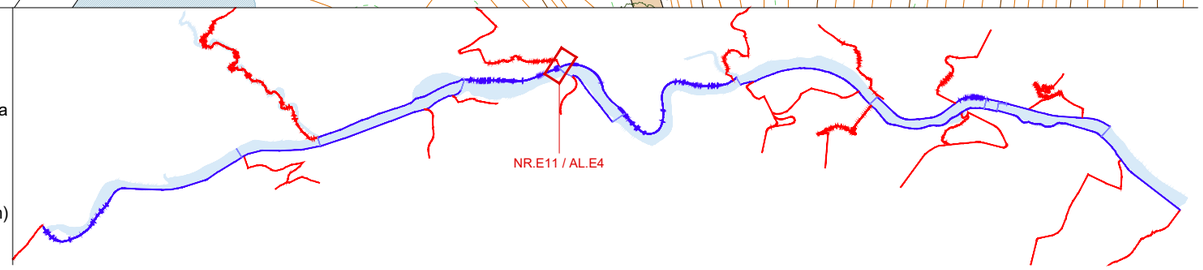

PROJECTE EXECUTIU DE RESTAURACIÓ DE L'ECOSISTEMA, LA INFRAESTRUCTURA VERDA I L'ACCESSIBIBILITAT DEL CAMÍ I ITINERARIS DEL RIU RIPOLL. SABADELL

Desembre 2024

Ajuntament de Sabadell

Planificació i Projectes de Ciutat.
Àrea de Presidència i Drets Socials

Autors del projecte:
Concepción de la Villa / Carlota Socías / María José Gaspar

TOPIARQ STUDIO

Escala: 1 / 500
Originals en A3

2 5 10
0

HU-PU.ctb
06A_PlAct.dwg

N

NR.E11 / AL.E4 - Arbreda del Molí de l'Amat
Planta

06A11
Full 1 de 1

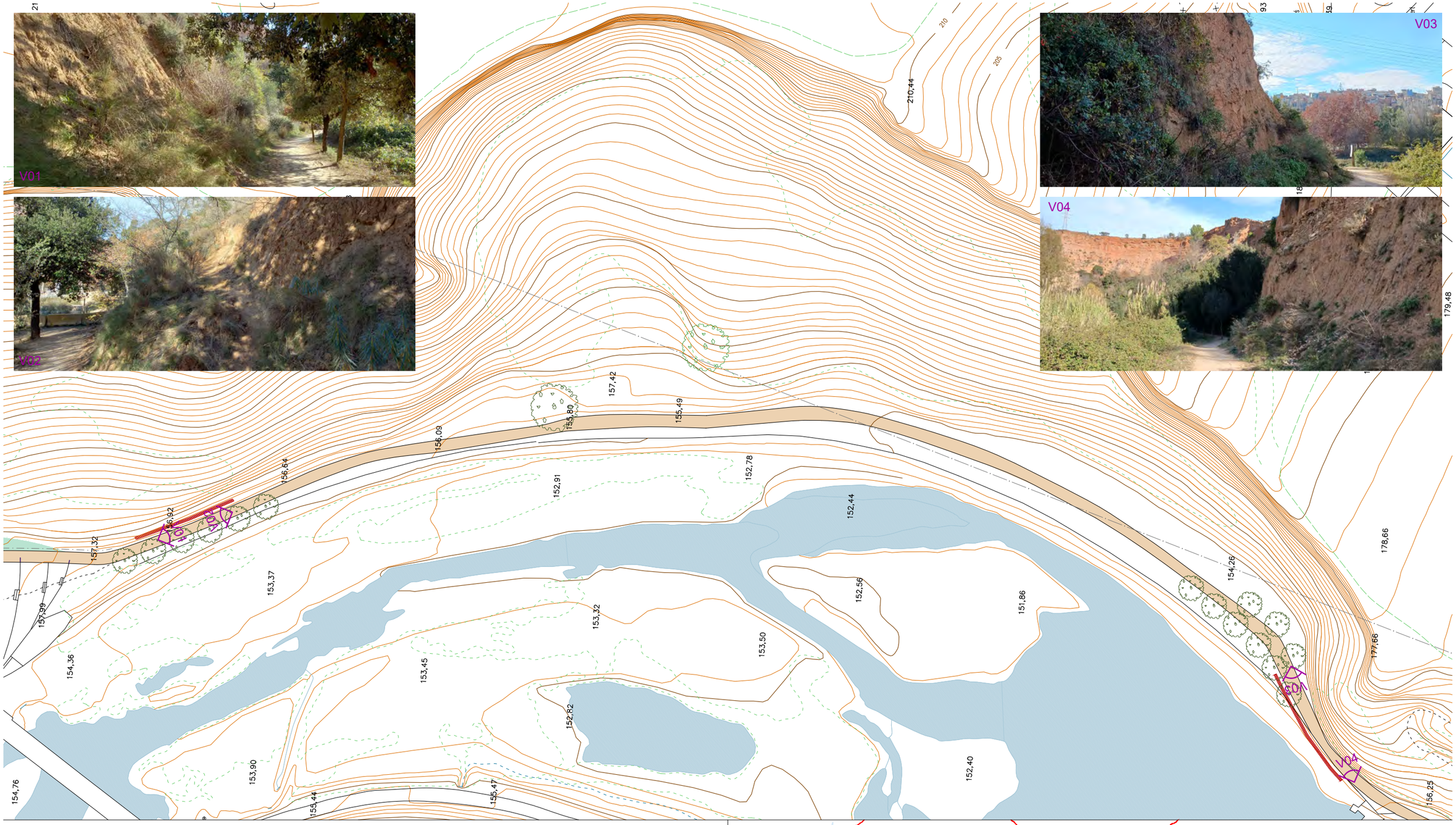

LLEGENDA

Millora de ferm de camí no apte per a vehicles.

EBT - Estabilització de la base de talús amb risc d'esllavissades
longitud = 21 + 25 ml

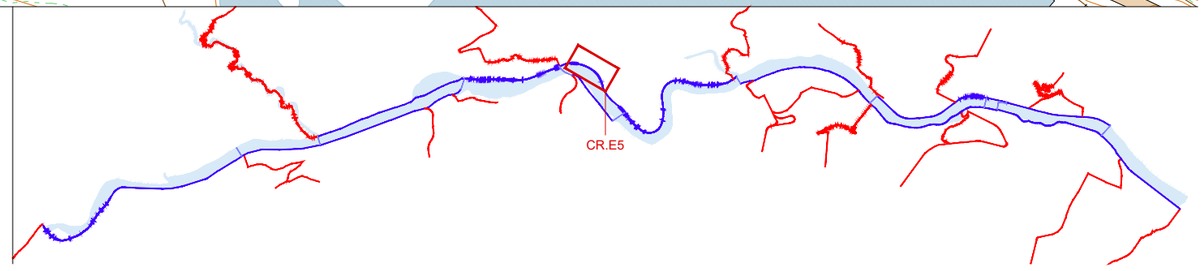

PROJECTE EXECUTIU DE RESTAURACIÓ DE L'ECOSISTEMA, LA INFRAESTRUCTURA VERDA I L'ACCESSIBIBILITAT DEL CAMÍ I ITINERARIS DEL RIU RIPOLL. SABADELL

Desembre 2024

Ajuntament de Sabadell

Planificació i Projectes de Ciutat.
Àrea de Presidència i Drets Socials

Autors del projecte:
Concepción de la Villa / Carlota Socías / María José Gaspar

TOPIARO STUDIO

Escala: 1 / 750
Originals en A3

0 3 7.5 15

HU-PU.ctb
06A_PlAct.dwg

CR.E5 - Corriol de Molí de l'Amat a Camí Pla d'Arraona
Planta

06A12
Full 1 de 1

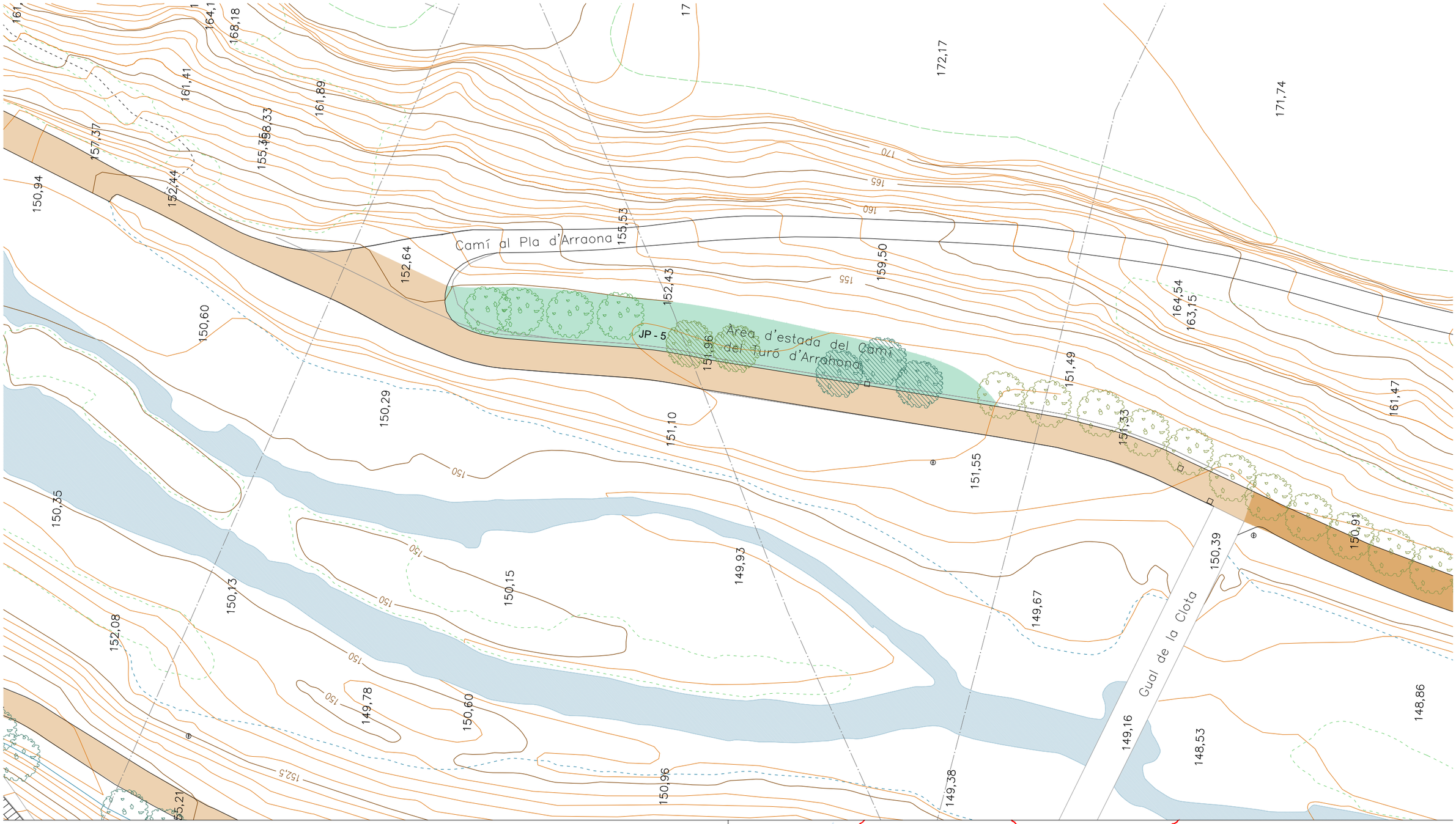

LLEGENDA

- Millora de ferm de camí apte per a vehicles
- Millora de ferm de camí no apte per a vehicles.
- JP - Jardí de pluja (formació de topografia cóncava per l'acumulació d'aigua d'escorrentiu i plantació densa afavorint biodiversitat
- Arbrat existent
- A - Arbrat nou (espècies adaptades a ambients de ribera: àlbers, freixes i oms) Ø14-16cm

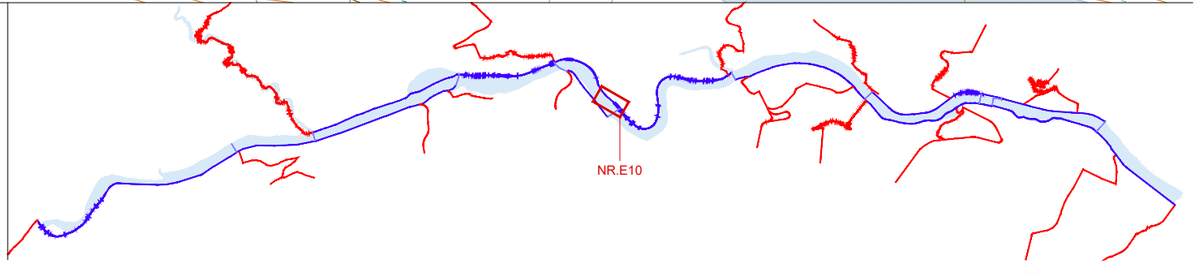

PROJECTE EXECUTIU DE RESTAURACIÓ DE L'ECOSISTEMA, LA INFRAESTRUCTURA VERDA I L'ACCESSIBIBILITAT DEL CAMÍ I ITINERARIS DEL RIU RIPOLL. SABADELL

Desembre 2024

Ajuntament de Sabadell

Planificació i Projectes de Ciutat.
Àrea de Presidència i Drets Socials

Autors del projecte:
Concepción de la Villa / Carlota Socías / María José Gaspar

TOPIARO STUDIO

Escala: 1 / 500
Originals en A3

0 2 5 10

HU-PU.ctb
06A_PlAct.dwg

N

NR.E10 - Camí al Pla d'Arraona
Planta

06A13
Full 1 de 1

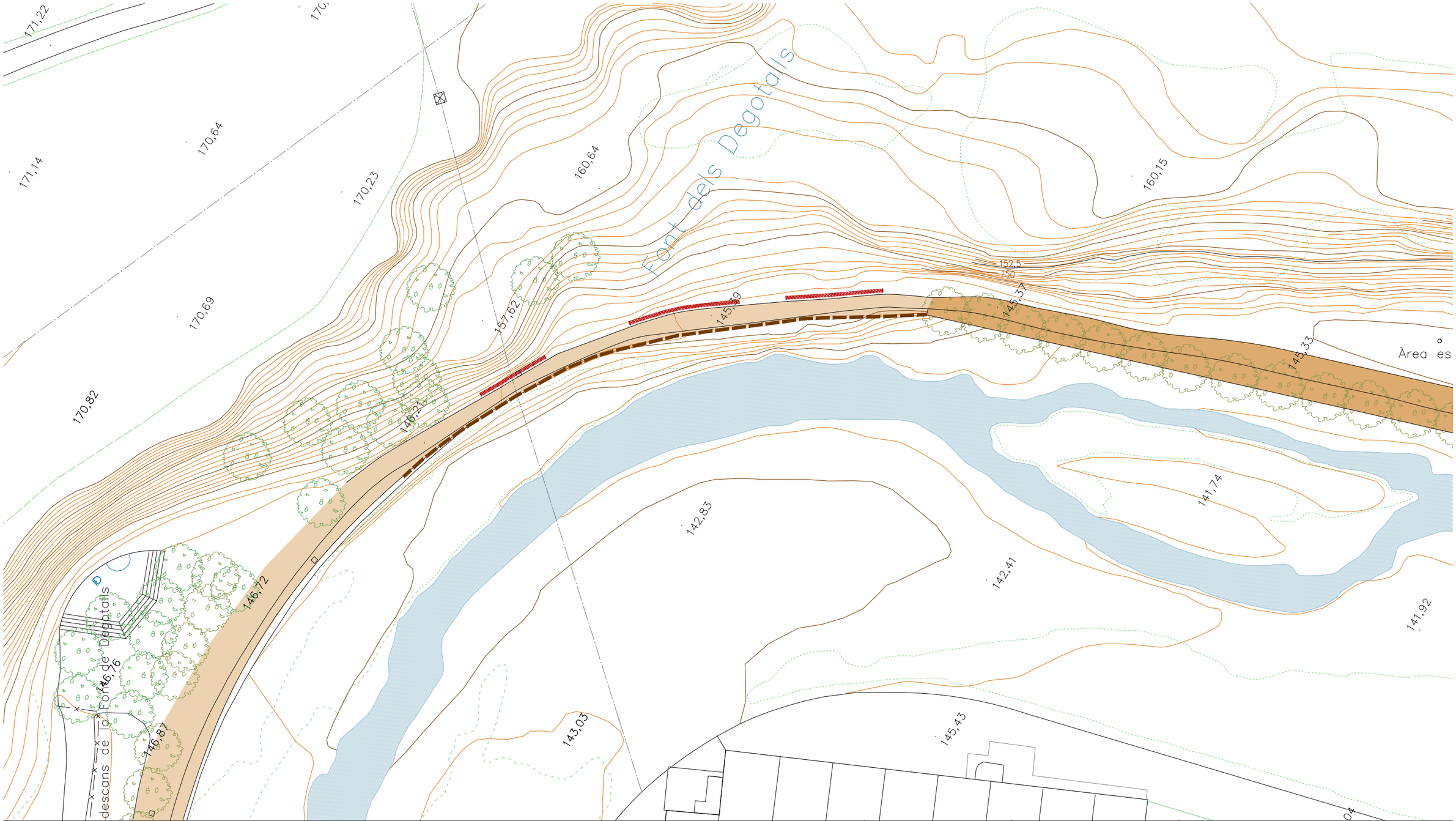

LLEGENDA

- Millora de ferm de camí apte per a vehicles
- Millora de ferm de camí no apte per a vehicles.
- EBT - Estabilització de la base de talús amb risc d'esllavissades, longitud = 10 + 15 + 13 ml
- PB - Protecció biona de fusta
- Arbrat existent

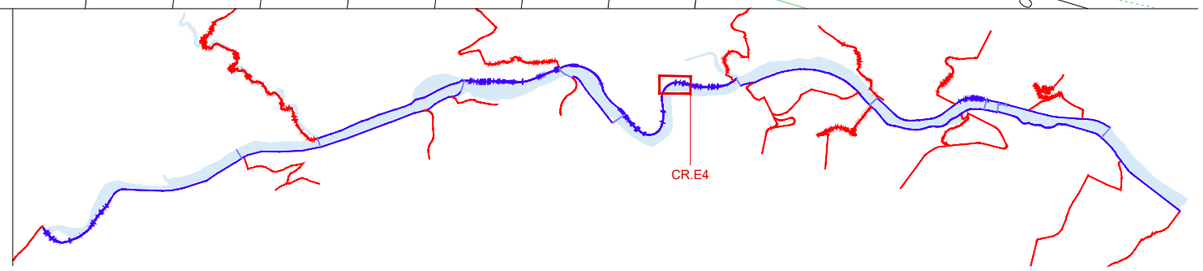

PROJECTE EXECUTIU DE RESTAURACIÓ DE L'ECOSISTEMA, LA INFRAESTRUCTURA VERDA I L'ACCESSIBIBILITAT DEL CAMÍ I ITINERARIS DEL RIU RIPOLL. SABADELL

Desembre 2024

Ajuntament de Sabadell

Planificació i Projectes de Ciutat.
Àrea de Presidència i Drets Socials

Autors del projecte:
Concepción de la Villa / Carlota Socías / María José Gaspar

TOPIARO STUDIO

Escala: 1 / 500
Originals en A3

0 2 5 10

HU-PU.ctb
06A_PlAct.dwg

N

CR.E4 - Camí Horta d'Arraona
Planta

06A14
Full 1 de 1

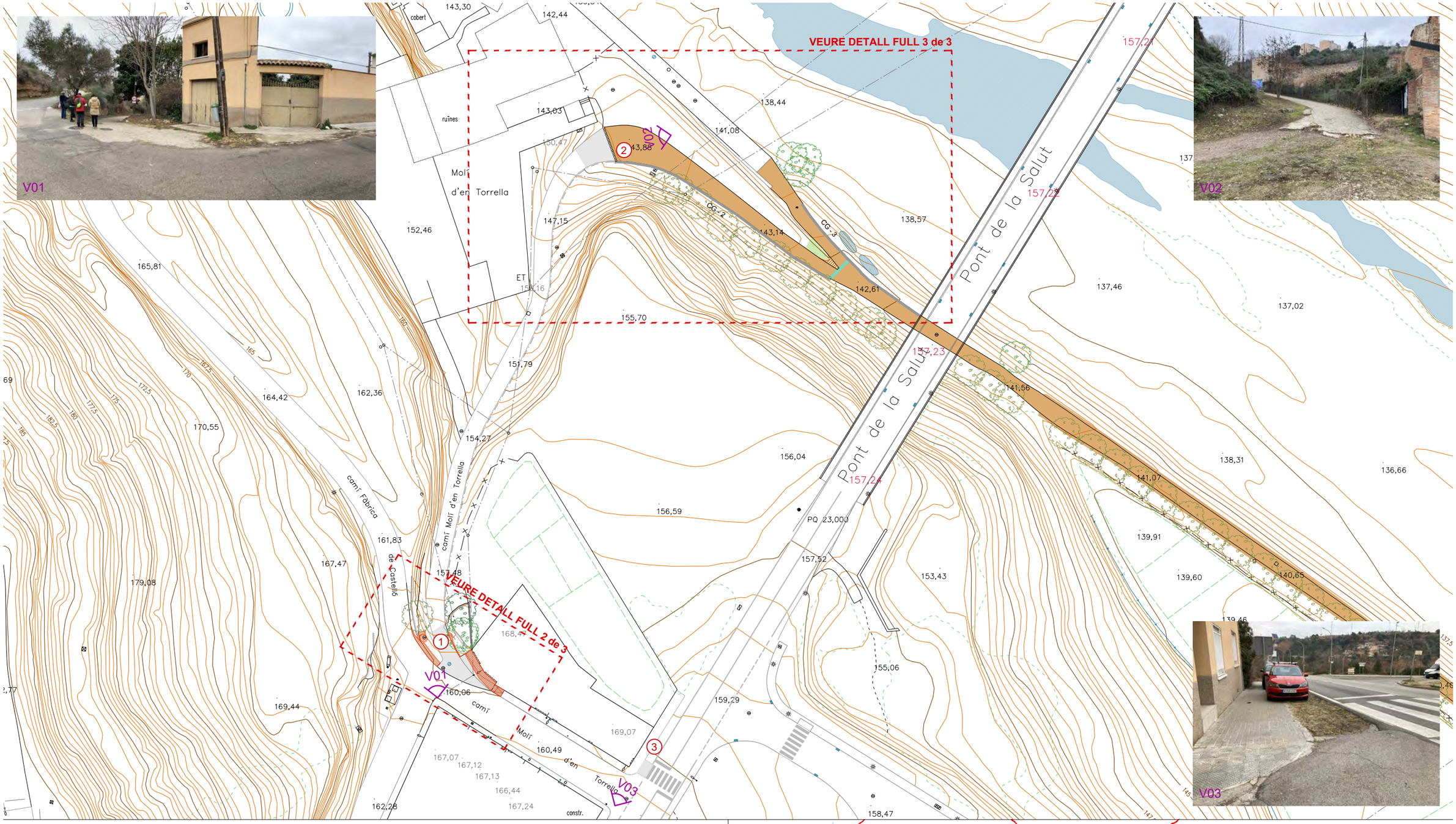

LLEGENDA

1. Actuacions a l'inici del camí del Molí d'en Torrella (veure full 2 de 3)
2. Actuacions al final del camí (veure full 3 de 3)
3. Nou pas formigonat davant pas de vianants entre vial i vorera

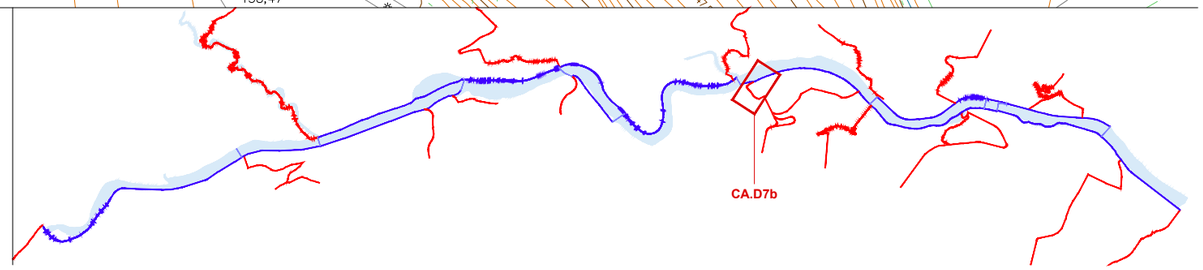

PROJECTE EXECUTIU DE RESTAURACIÓ DE L'ECOSISTEMA, LA INFRAESTRUCTURA VERDA I L'ACCESSIBIBILITAT DEL CAMÍ I ITINERARIS DEL RIU RIPOLL. SABADELL

Desembre 2024

Ajuntament de Sabadell

Planificació i Projectes de Ciutat.
Àrea de Presidència i Drets Socials

Autors del projecte:
Concepción de la Villa / Carlota Socías / María José Gaspar

TOPIARQ STUDIO

Escala: 1 / 1000
Originals en A3

1 10 20
0

HU-PU.ctb
06A_PlAct.dwg

N

CA.D7b - Accés pel Camí del Molí d'en Torrella
Planta

06A15
Full 1 de 3

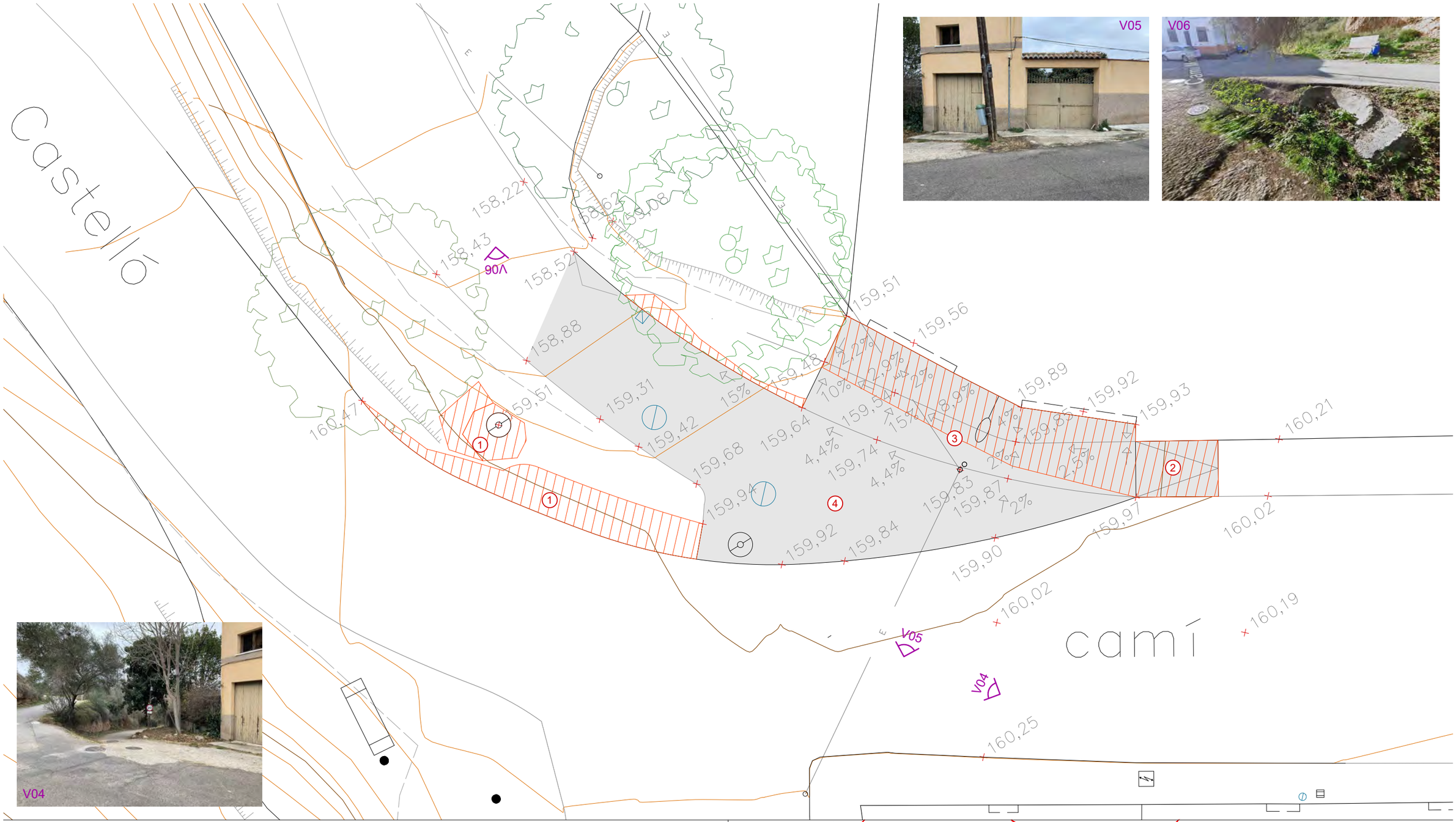

LLEGENDA

1. Enderroc d'asfalt i formigó al voltant del registre per eixamplar talús
2. Enderroc d'un troç de vorera per fer gual de formigó
3. Enderroc de vorades, guals i graons i refer pendent mínim de 2% davant portals i contrapendent per acoplar-se al camí
4. Refer per reperfilar últim tram de camí

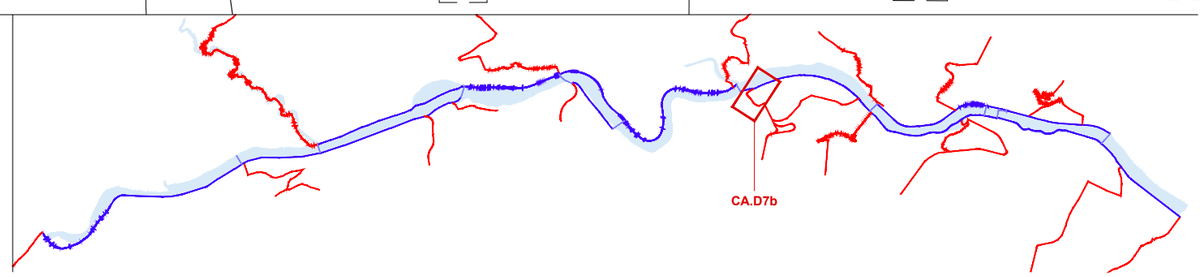

PROJECTE EXECUTIU DE RESTAURACIÓ DE L'ECOSISTEMA, LA INFRAESTRUCTURA VERDA I L'ACCESSIBIBILITAT DEL CAMÍ I ITINERARIS DEL RIU RIPOLL. SABADELL

Desembre 2024

Ajuntament de Sabadell

Planificació i Projectes de Ciutat.
Àrea de Presidència i Drets Socials

Autors del projecte:
Concepción de la Villa / Carlota Socías / María José Gaspar

TOPIARQ STUDIO

Escala: 1 / 100
Originals en A3

0 0.4 1 2

HU-PU.ctb
06A_PlAct.dwg

N

CA.D7b - Accés pel Camí del Molí d'en Torrella
Planta detall accés al camí

06A15
Full 2 de 3

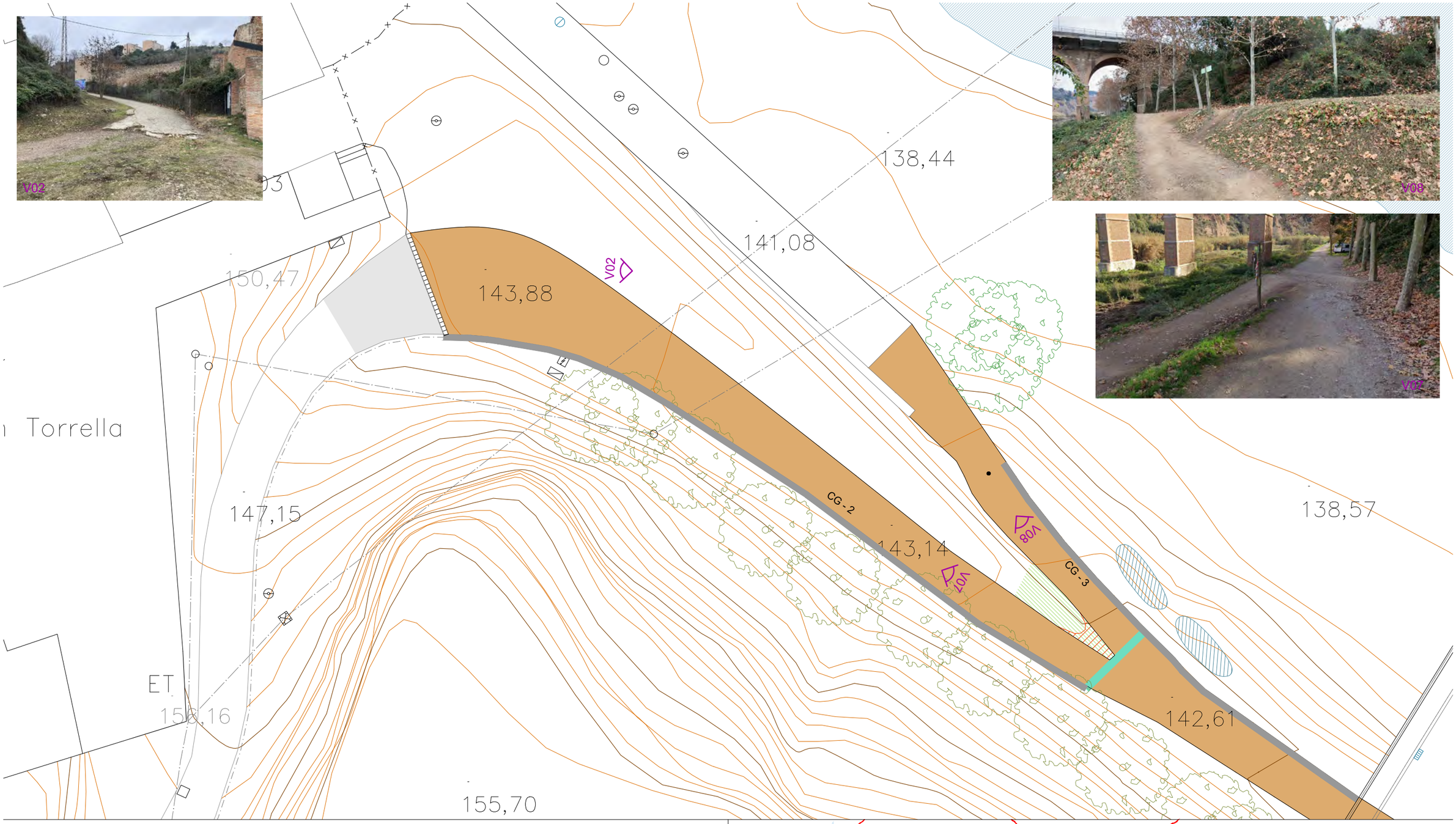

LLEGENDA

- Millora de ferm de camí apte per a vehicles
- Refer base i paviment de formigó de l'últim tram malmès de camí.
- Cuneta drenant
- Interceptor drenant
- Col·locació de reixa interceptora al límit del camí de formigó conectada a cuneta drenant
- Allargar talús per reduir pendent de l'inici de la baixada al Riu
- EET - Estabilització amb enreixat viu a l'inici del talús
- NP - Nucli de plantació adaptada a l'ambient de la llera (àlbers, freixes, sanguinyol, saücs, gatell, lliris, carex i joncs), aprofitant l'aportació d'aigua d'escorrentiu i per consolidació de talús

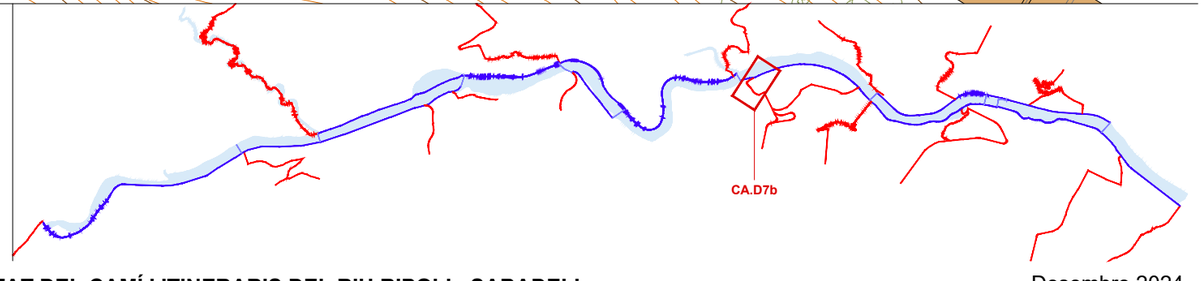

PROJECTE EXECUTIU DE RESTAURACIÓ DE L'ECOSISTEMA, LA INFRAESTRUCTURA VERDA I L'ACCESSIBIBILITAT DEL CAMÍ I ITINERARIS DEL RIU RIPOLL. SABADELL

Desembre 2024

Ajuntament de Sabadell

Planificació i Projectes de Ciutat.
Àrea de Presidència i Drets Socials

Autors del projecte:
Concepción de la Villa / Carlota Socías / María José Gaspar

TOPIARQ STUDIO

Escala: 1 / 250
Originals en A3

1 2.5 5
0

HU-PU.ctb
06A_PlAct.dwg

N

CA.D7b - Accés pel Camí del Molí d'en Torrella
Planta

06A15
Full 3 de 3

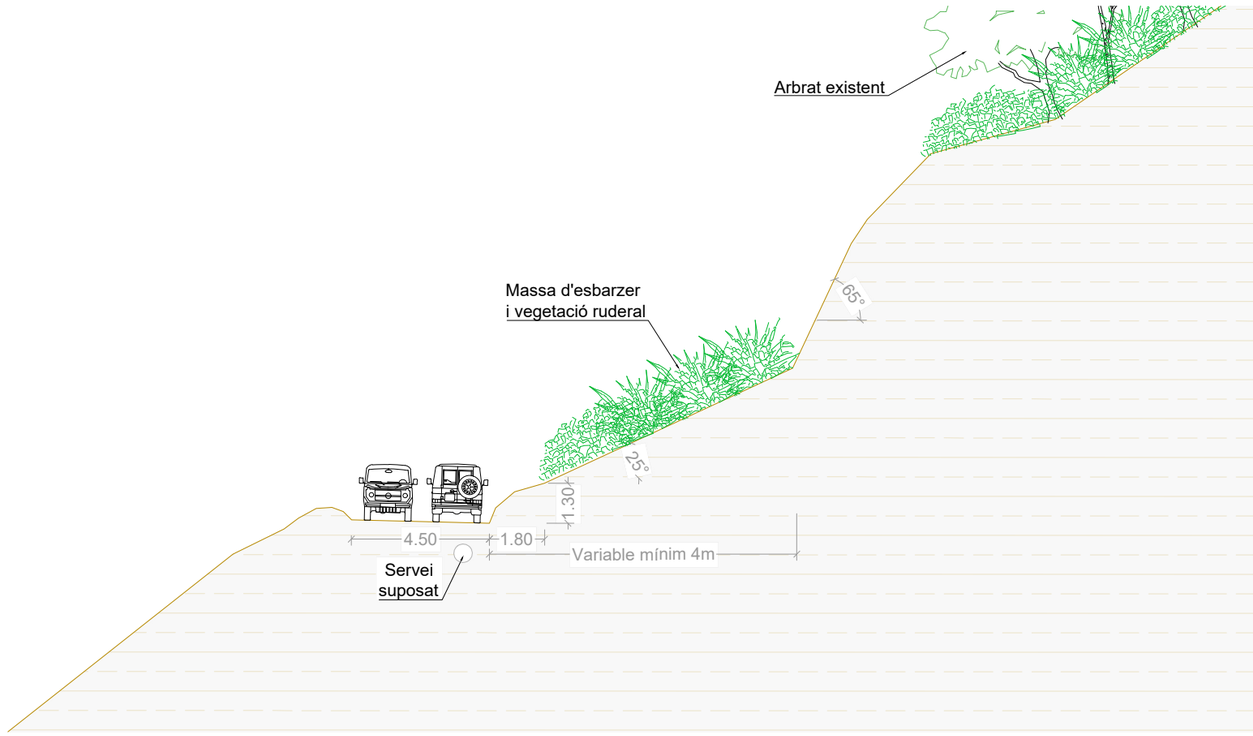

Estat actual

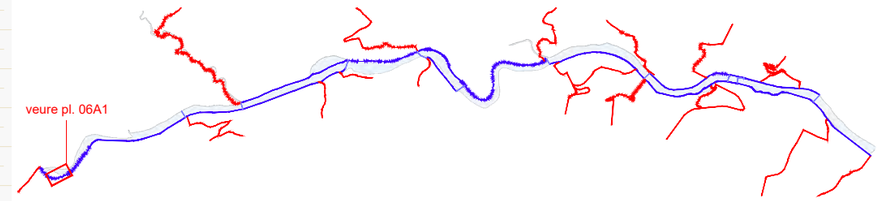

Localització del tram

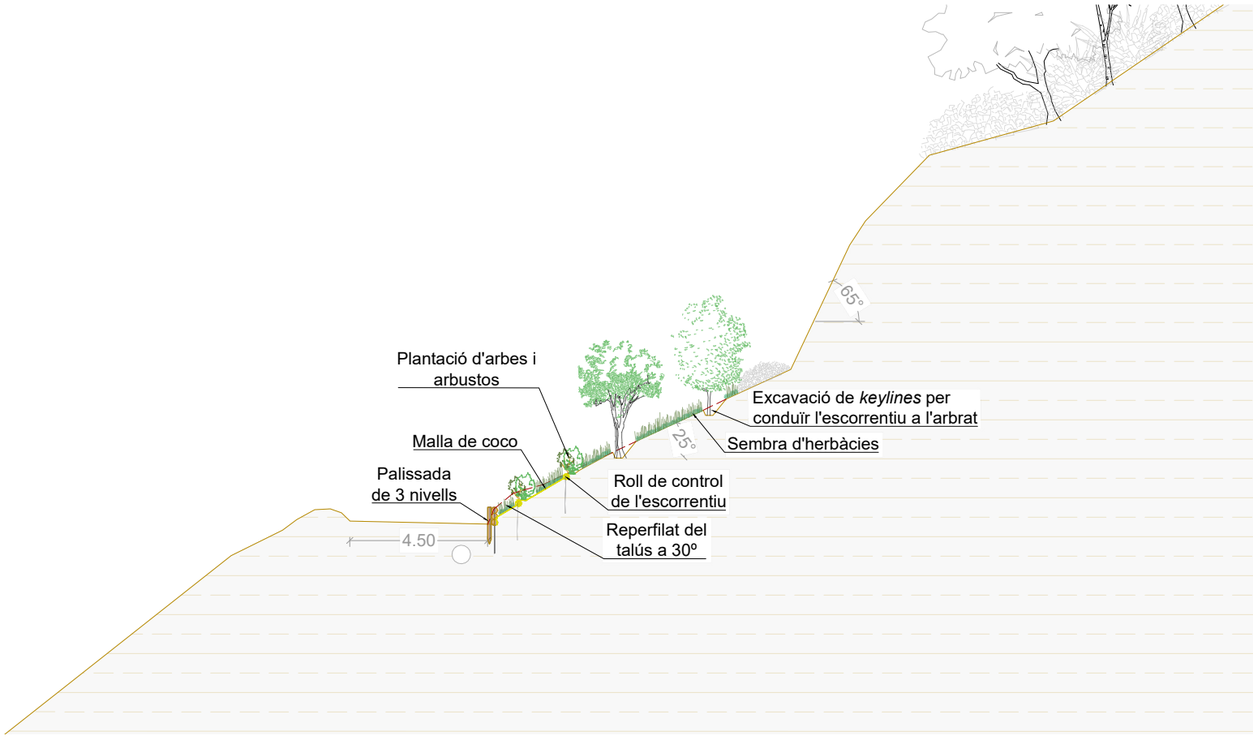

Proposta d'actuacions

Fotografia del tram d'actuació

PROJECTE EXECUTIU DE RESTAURACIÓ DE L'ECOSISTEMA, LA INFRAESTRUCTURA VERDA I L'ACCESSIBIBILITAT DEL CAMÍ I ITINERARIS DEL RIU RIPOLL. SABADELL

Desembre 2024

Ajuntament de Sabadell

Planificació i Projectes de Ciutat.
Àrea de Presidència i Drets Socials

Autors del projecte:
Concepción de la Villa / Carlota Socías / María José Gaspar

TOPIARO STUDIO

Escala: 1 / 200
Originals en A3

0,8 2 4
0

HU-PU.ctb
06B_SecTip.dwg

Seccions tipus
CR.D9 - Talús entorn torrent de Ribatallada - Secció1

06B1
Full 1 de 2



Estat actual

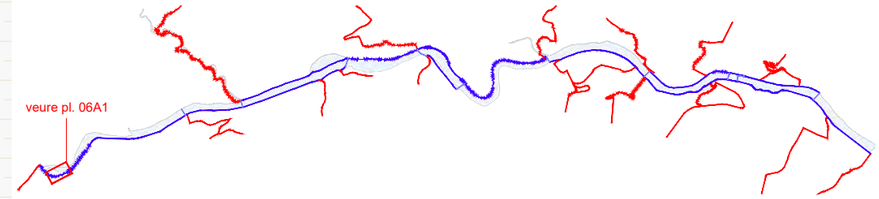

Localització del tram

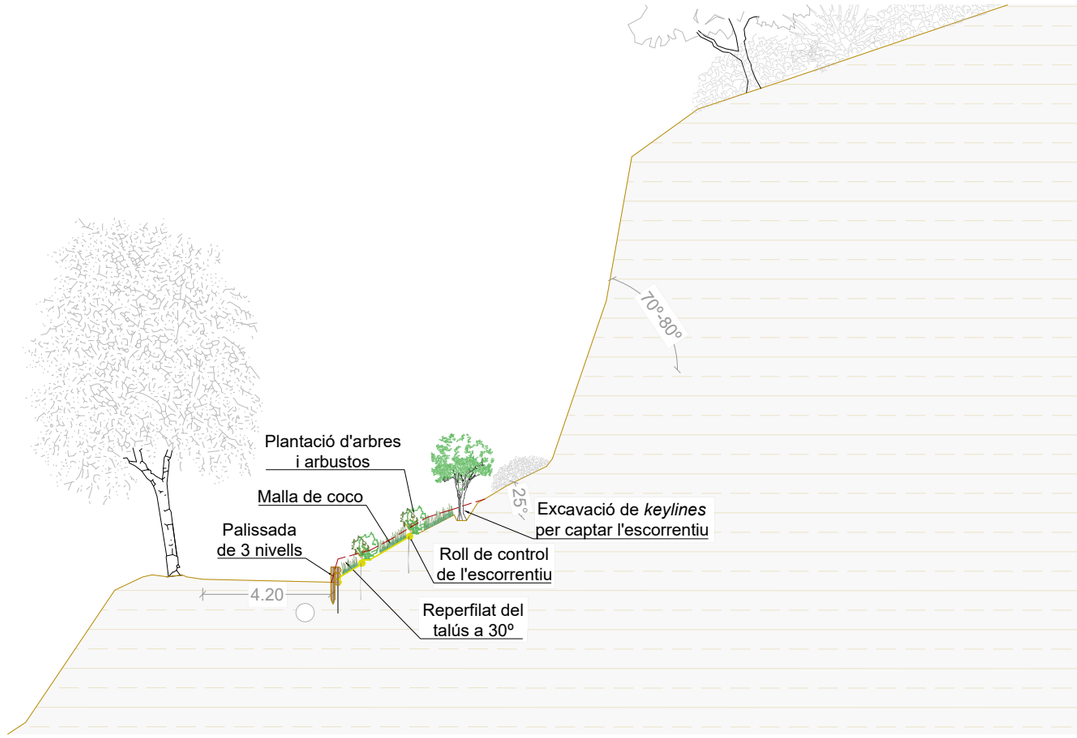

Proposta d'actuacions

Fotografia del tram d'actuació

PROJECTE EXECUTIU DE RESTAURACIÓ DE L'ECOSISTEMA, LA INFRAESTRUCTURA VERDA I L'ACCESSIBIBILITAT DEL CAMÍ I ITINERARIS DEL RIU RIPOLL. SABADELL

Desembre 2024

Ajuntament de Sabadell

Planificació i Projectes de Ciutat.
Àrea de Presidència i Drets Socials

Autors del projecte:
Concepción de la Villa / Carlota Socías / María José Gaspar

TOPIARO STUDIO

Escala: 1 / 200
Originals en A3

0,8 2 4
0

HU-PU.ctb
06B_SecTip.dwg

Seccions tipus
CR.D9 - Talús entorn torrent de Ribatallada - Secció 2

06B1
Full 2 de 2

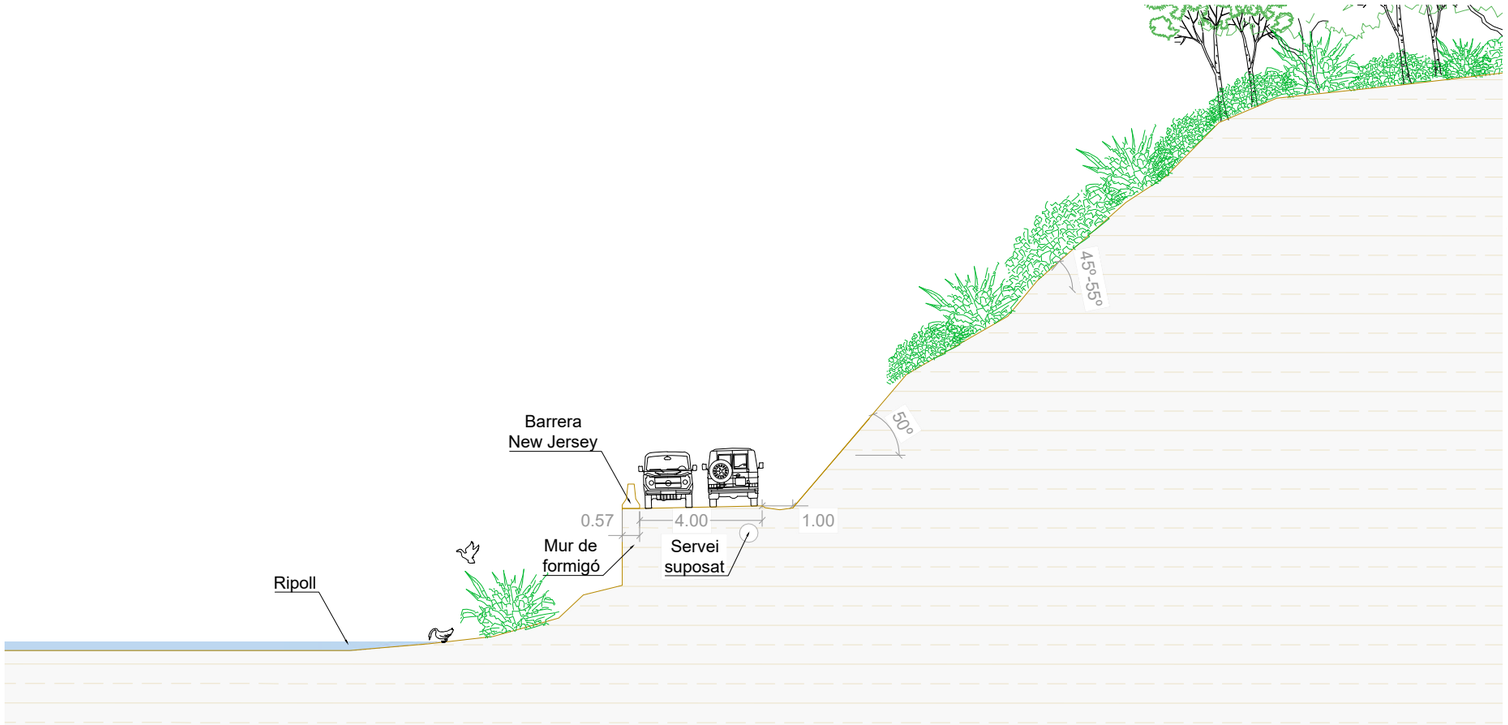

Estat actual

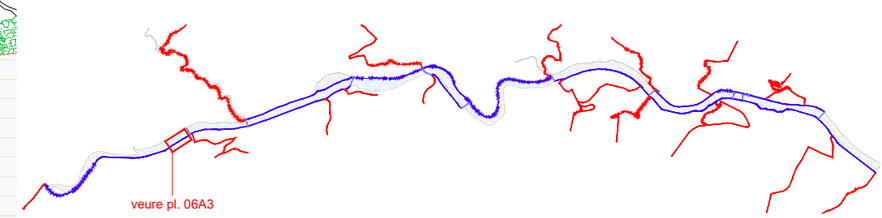

Localització del tram

Proposta d'actuacions

Fotografia del tram d'actuació

PROJECTE EXECUTIU DE RESTAURACIÓ DE L'ECOSISTEMA, LA INFRAESTRUCTURA VERDA I L'ACCESSIBIBILITAT DEL CAMÍ I ITINERARIS DEL RIU RIPOLL. SABADELL

Desembre 2024

Ajuntament de Sabadell

Planificació i Projectes de Ciutat.
Àrea de Presidència i Drets Socials

Autors del projecte:
Concepción de la Villa / Carlota Socías / María José Gaspar

TOPIARO STUDIO

Escala: 1 / 200
Originals en A3

0,8 2 4
0

HU-PU.ctb
06B_SecTip.dwg

Seccions tipus
CR.D9 - Talús entorn Molí d'en Mornau - Secció 1

06B2
Full 1 de 3

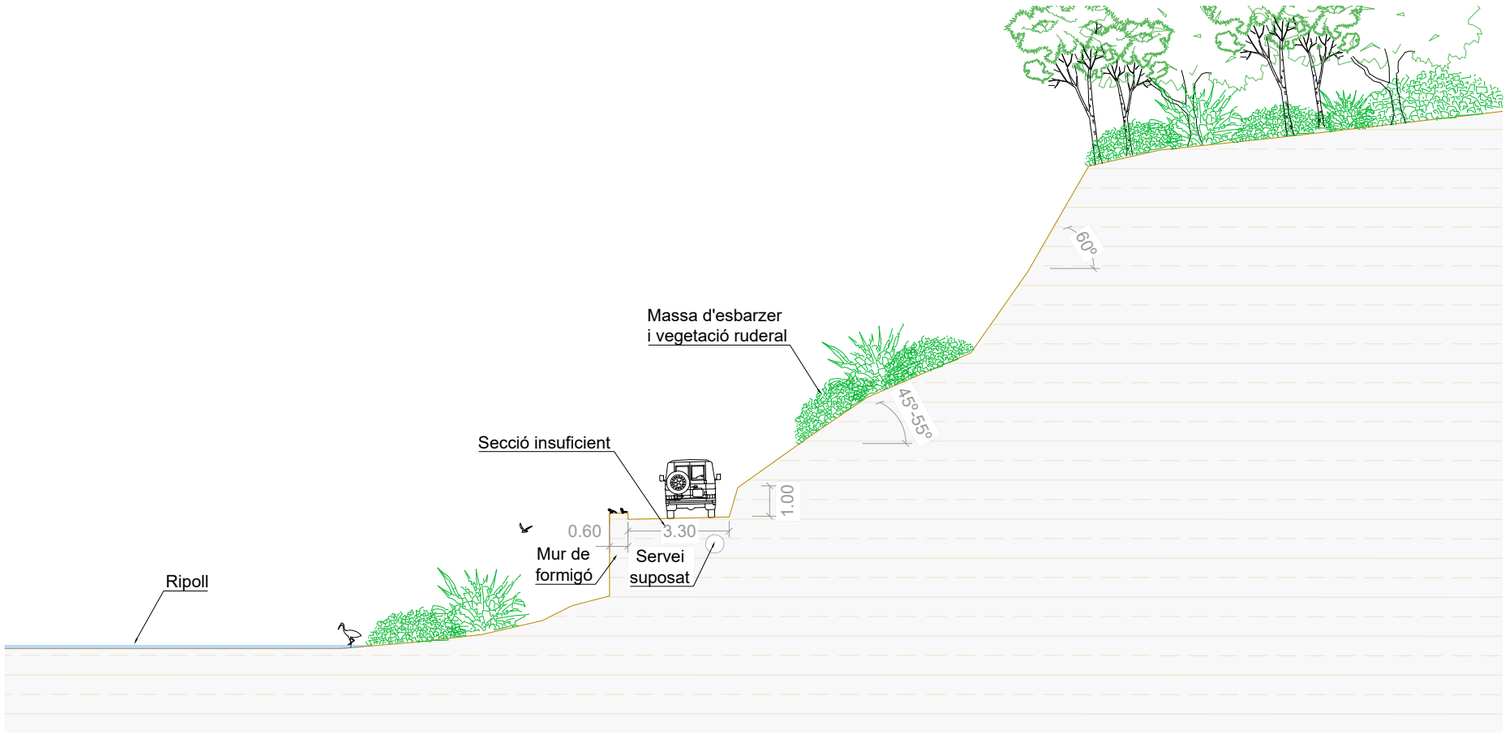

Estat actual

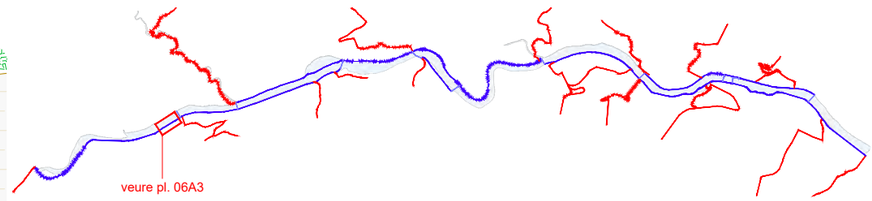

Localització del tram

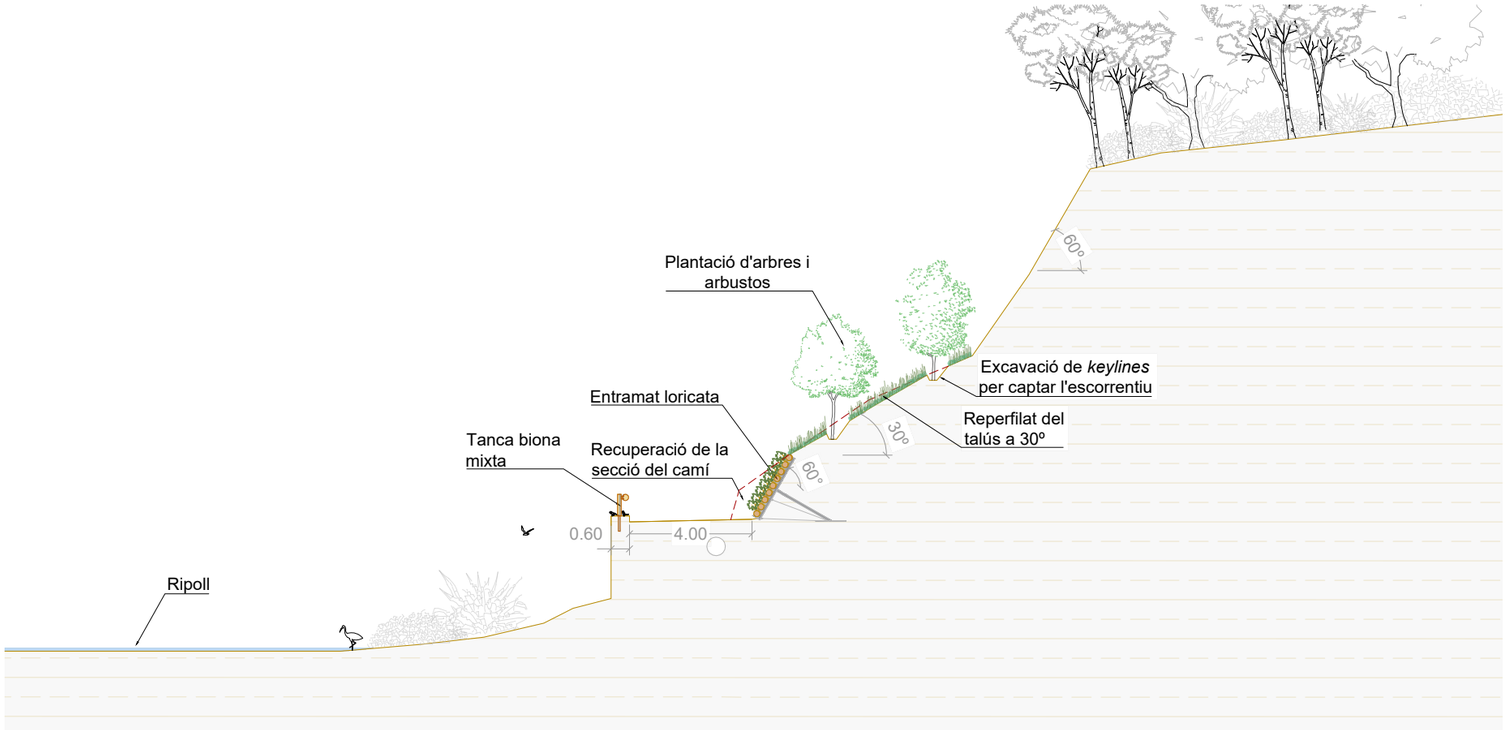

Proposta d'actuacions

Fotografia del tram d'actuació

PROJECTE EXECUTIU DE RESTAURACIÓ DE L'ECOSISTEMA, LA INFRAESTRUCTURA VERDA I L'ACCESSIBIBILITAT DEL CAMÍ I ITINERARIS DEL RIU RIPOLL. SABADELL

Desembre 2024

Ajuntament de Sabadell

Planificació i Projectes de Ciutat.
Àrea de Presidència i Drets Socials

Autors del projecte:
Concepción de la Villa / Carlota Socías / María José Gaspar

TOPIARO STUDIO

Escala: 1 / 200
Originals en A3

0,8 2 4
0

HU-PU.ctb
06B_SecTip.dwg

Seccions tipus
CR.D9 - Talús entorn Molí d'en Mornau - Secció 2

06B2
Full 2 de 3

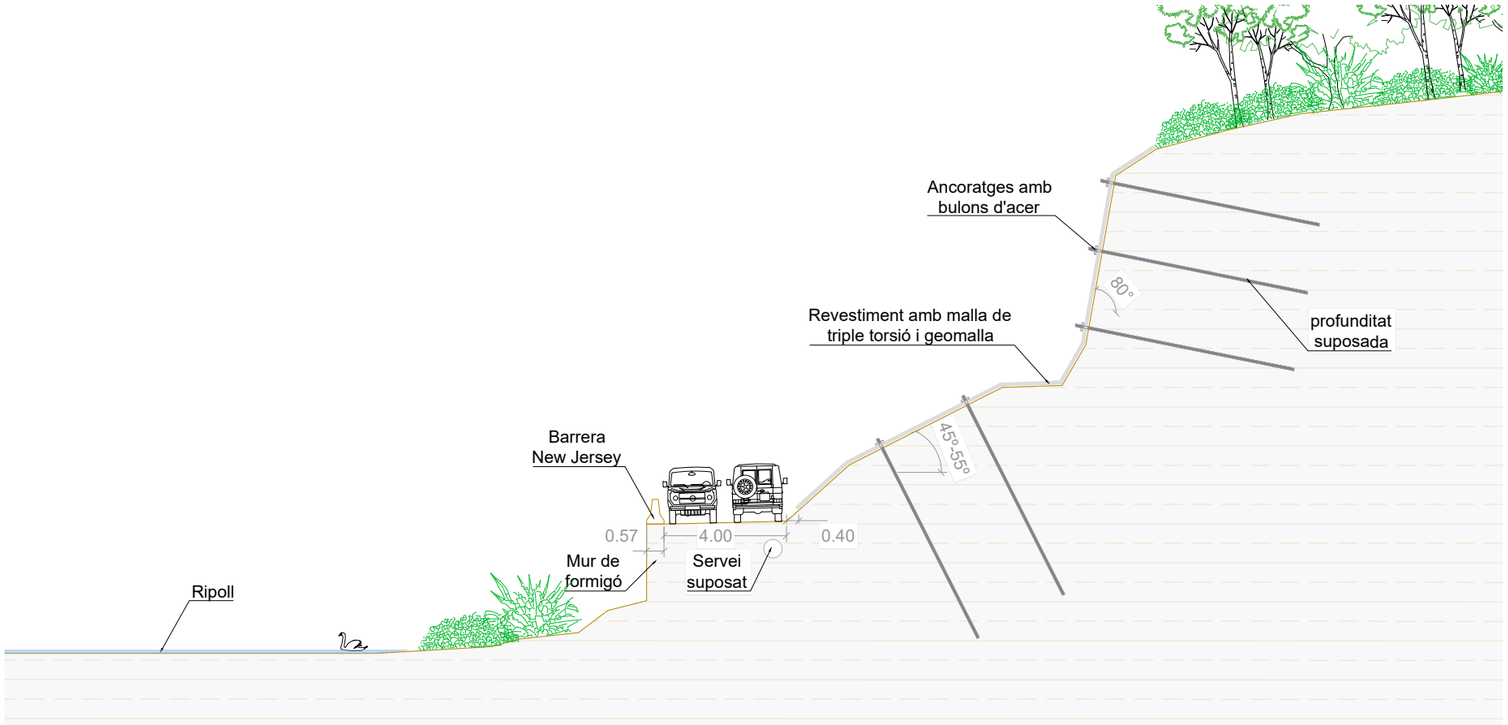

Estat actual

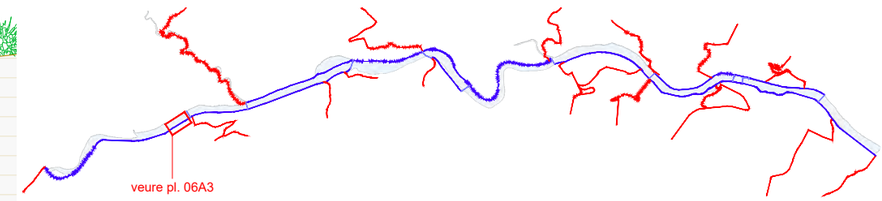

Localització del tram

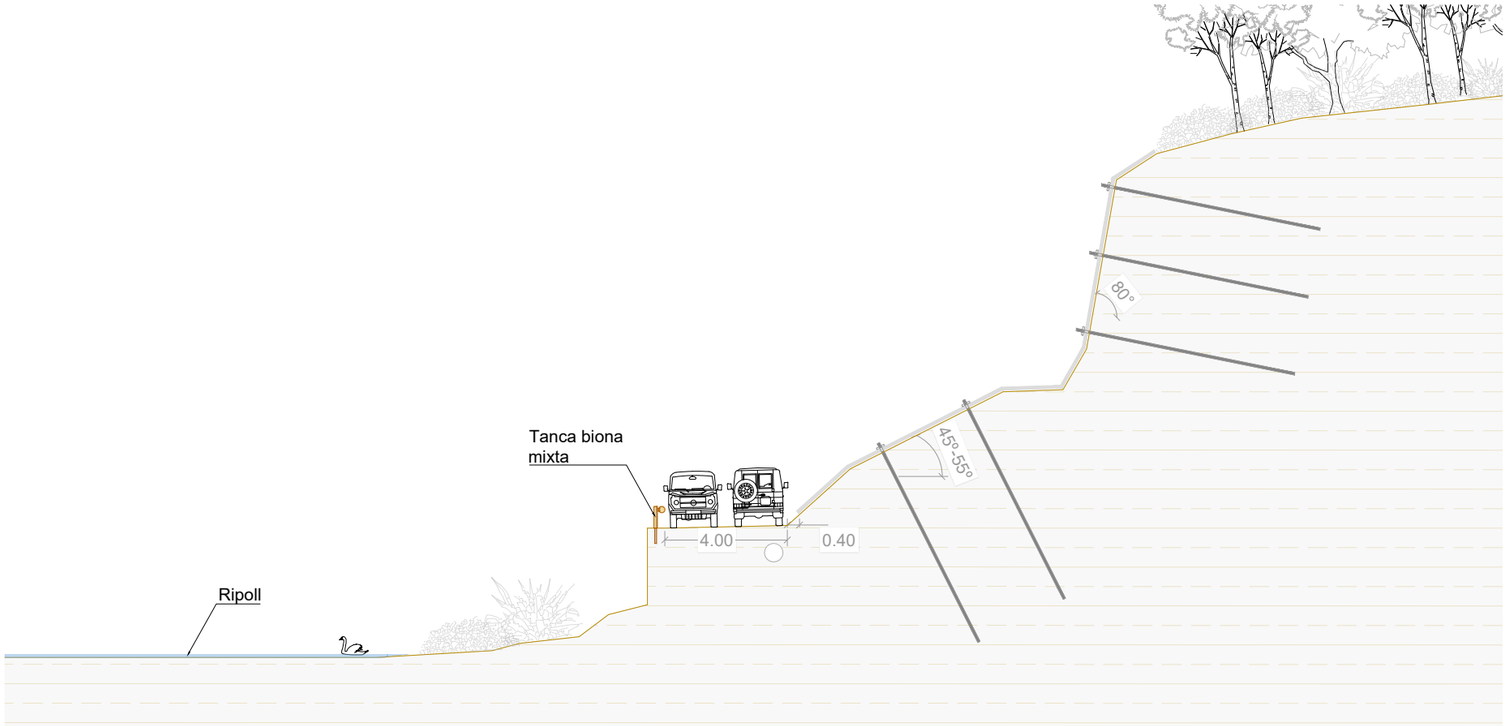

Proposta d'actuacions

Fotografia del tram d'actuació

PROJECTE EXECUTIU DE RESTAURACIÓ DE L'ECOSISTEMA, LA INFRAESTRUCTURA VERDA I L'ACCESSIBIBILITAT DEL CAMÍ I ITINERARIS DEL RIU RIPOLL. SABADELL

Desembre 2024

Ajuntament de Sabadell

Planificació i Projectes de Ciutat.
Àrea de Presidència i Drets Socials

Autors del projecte:
Concepción de la Villa / Carlota Socías / María José Gaspar

TOPIARO STUDIO

Escala: 1 / 200
Originals en A3

0,8 2 4
0

HU-PU.ctb
06B_SecTip.dwg

Seccions tipus
CR.D9 - Talús entorn Molí d'en Mornau - Secció 3

06B2
Full 3 de 3

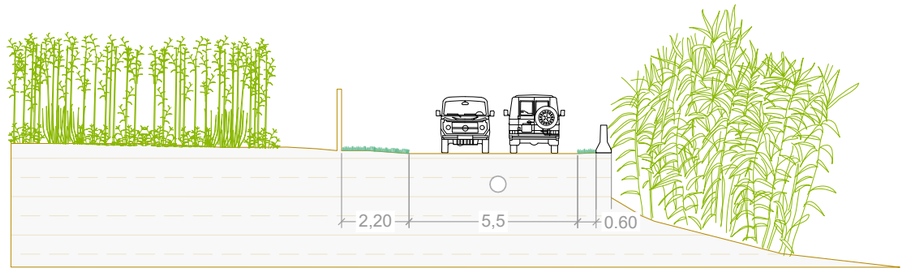

Estat actual

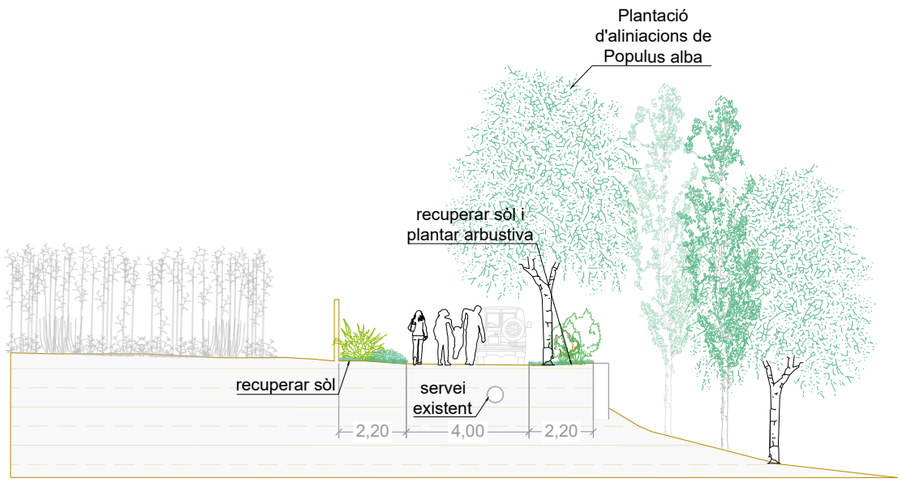

Proposta d'actuacions



Fotografies del tram d'actuació

PROJECTE EXECUTIU DE RESTAURACIÓ DE L'ECOSISTEMA, LA INFRAESTRUCTURA VERDA I L'ACCESSIBIBILITAT DEL CAMÍ I ITINERARIS DEL RIU RIPOLL. SABADELL

Desembre 2024

Ajuntament de Sabadell

Planificació i Projectes de Ciutat.
Àrea de Presidència i Drets Socials

Autors del projecte:
Concepción de la Villa / Carlota Socías / María José Gaspar

TOPIARQ STUDIO

Escala: 1 / 200
Originals en A3

0 0,8 2 4

HU-PU.ctb
06B_SecTip.dwg

Seccions tipus
CR.D8 - Pont de Castellar al gual de Can Bages

06B3
Full 1 de 4

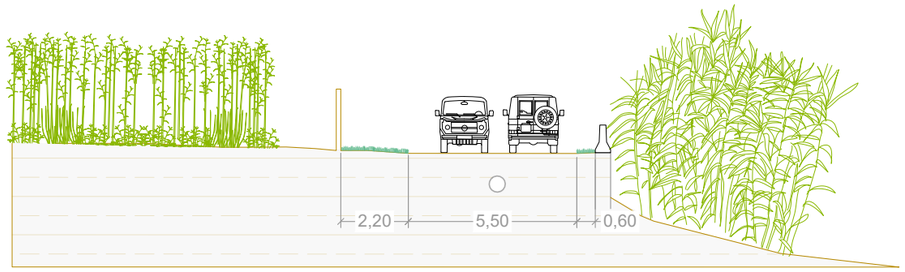

Estat actual

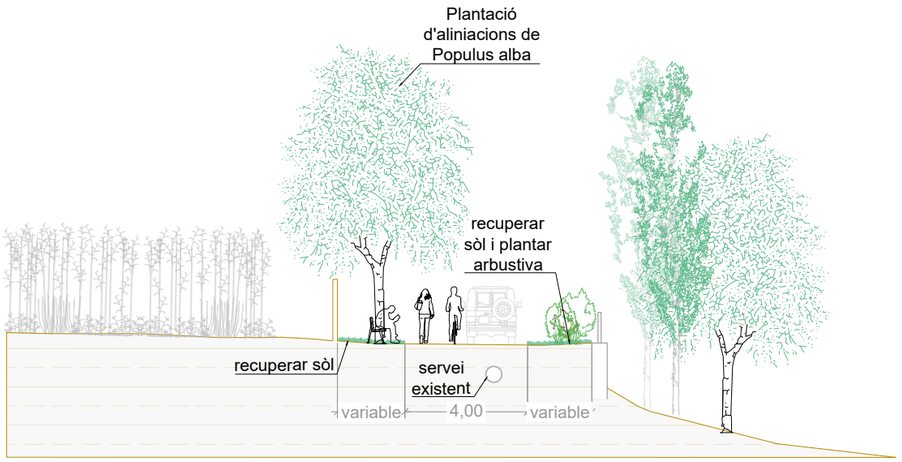

Proposta d'actuacions



Fotografies del tram d'actuació

PROJECTE EXECUTIU DE RESTAURACIÓ DE L'ECOSISTEMA, LA INFRAESTRUCTURA VERDA I L'ACCESSIBIBILITAT DEL CAMÍ I ITINERARIS DEL RIU RIPOLL. SABADELL

Desembre 2024

Ajuntament de Sabadell

Planificació i Projectes de Ciutat.
Àrea de Presidència i Drets Socials

Autors del projecte:
Concepción de la Villa / Carlota Socías / María José Gaspar

TOPIARQ STUDIO

Escala: 1 / 200
Originals en A3

0,8 2 4
0

HU-PU.ctb
06B_SecTip.dwg

Seccions tipus
CR.D8 - Pont de Castellar al gual de Can Bages

06B3
Full 2 de 4



Estat actual

Proposta d'actuacions

Fotografies del tram d'actuació

PROJECTE EXECUTIU DE RESTAURACIÓ DE L'ECOSISTEMA, LA INFRAESTRUCTURA VERDA I L'ACCESSIBIBILITAT DEL CAMÍ I ITINERARIS DEL RIU RIPOLL. SABADELL

Desembre 2024

Ajuntament de Sabadell

Planificació i Projectes de Ciutat.
Àrea de Presidència i Drets Socials

Autors del projecte:
Concepción de la Villa / Carlota Socías / María José Gaspar

TOPIARO STUDIO

Escala: 1 / 200
Originals en A3

0,8 2 4
0

HU-PU.ctb
06B_SecTip.dwg

Alçat
CR.D8 - Pont de Castellar al gual de Can Bages

06B3
Full 3 de 4



Estat actual



Fotografia del tram d'actuació vist aigües avall

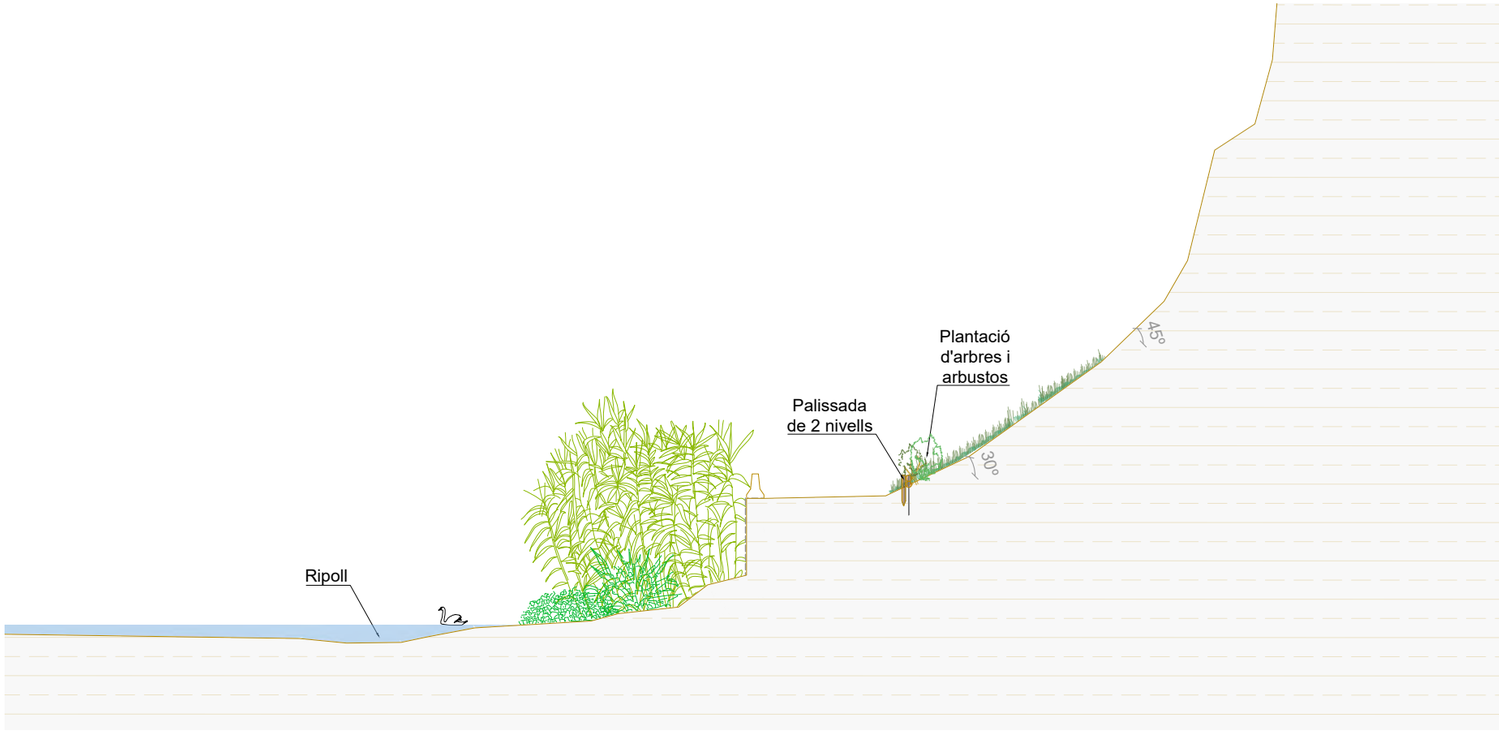

Proposta d'actuacions

Fotografia del tram d'actuació vist aigües amunt

PROJECTE EXECUTIU DE RESTAURACIÓ DE L'ECOSISTEMA, LA INFRAESTRUCTURA VERDA I L'ACCESSIBIBILITAT DEL CAMÍ I ITINERARIS DEL RIU RIPOLL. SABADELL

Desembre 2024

Ajuntament de Sabadell
Planificació i Projectes de Ciutat.
Àrea de Presidència i Drets Socials

Autors del projecte:
Concepción de la Villa / Carlota Socías / María José Gaspar

TOPIARO STUDIO

Escala: 1 / 200
Originals en A3

0,8 2 4
0

HU-PU.ctb
06B_SecTip.dwg

Secció tipus
CR.D8 - Pont de Castellar al gual de Can Bages

06B3
Full 4 de 4

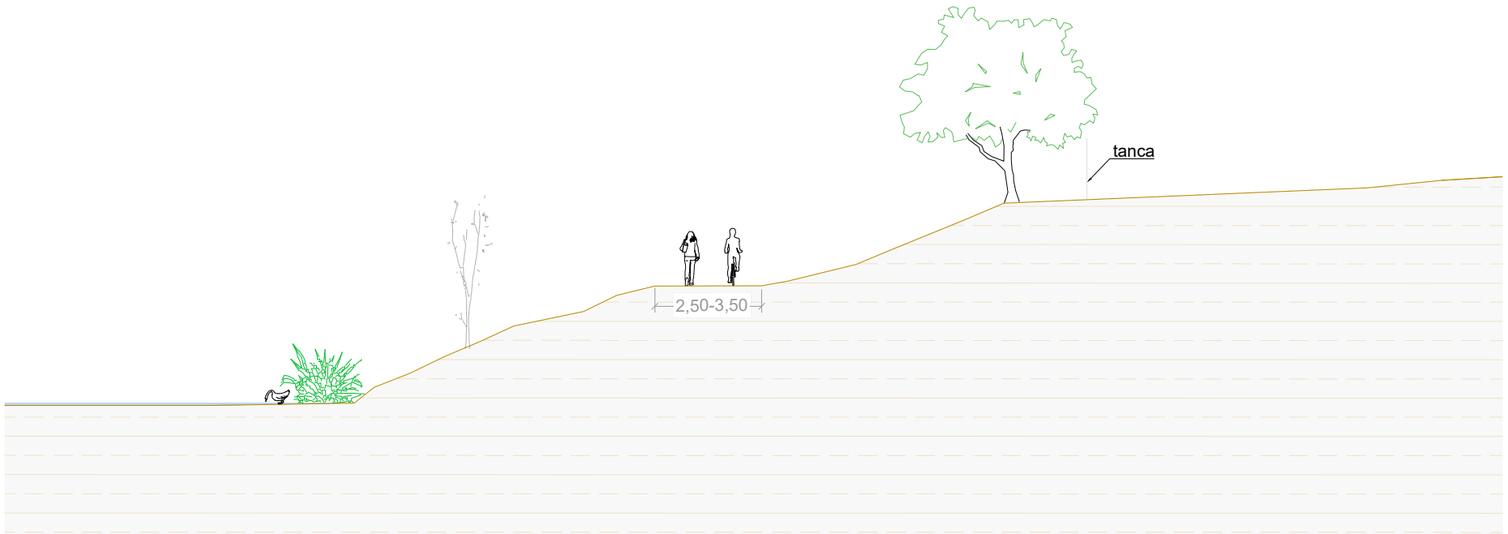

Estat actual

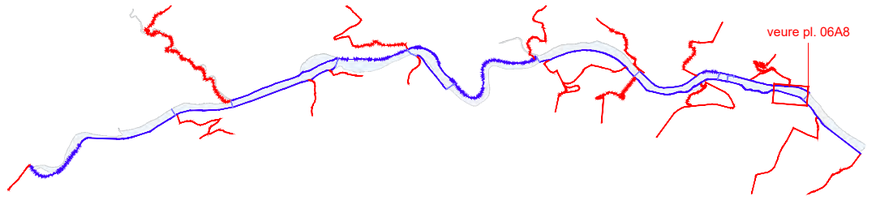

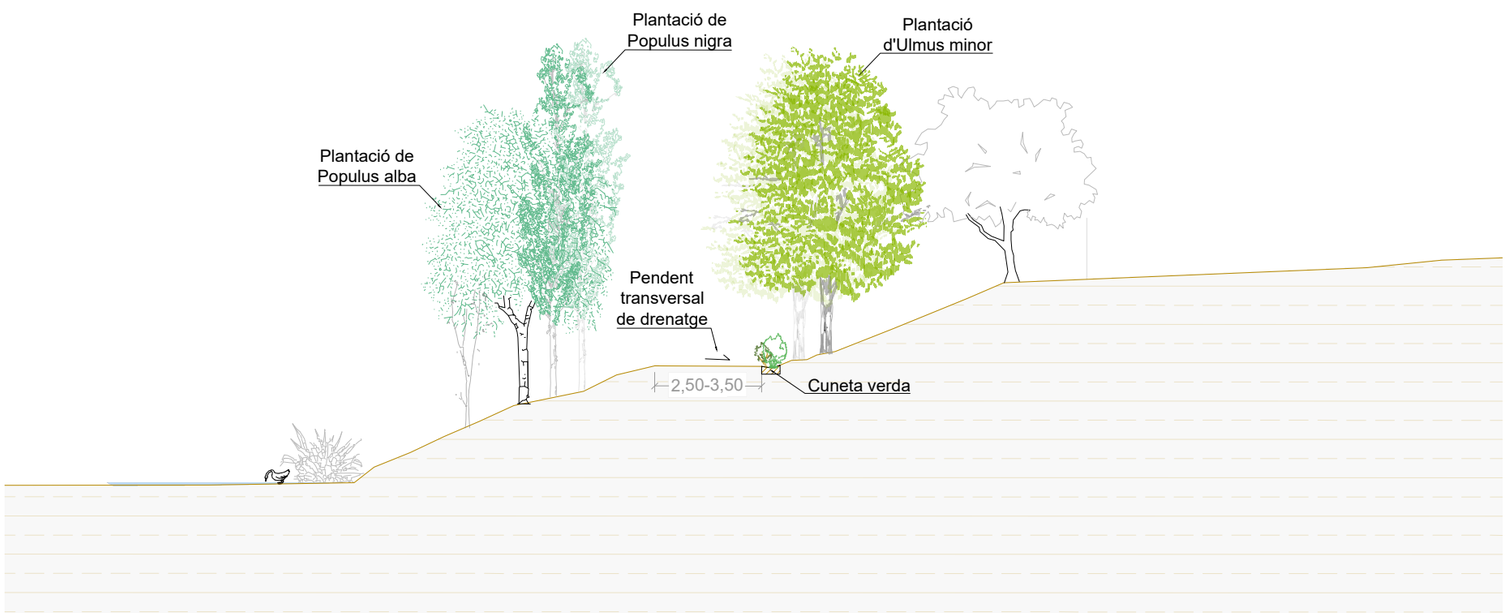

Proposta d'actuacions

Fotografies del tram d'actuació

PROJECTE EXECUTIU DE RESTAURACIÓ DE L'ECOSISTEMA, LA INFRAESTRUCTURA VERDA I L'ACCESSIBIBILITAT DEL CAMÍ I ITINERARIS DEL RIU RIPOLL. SABADELL

Desembre 2024

Ajuntament de Sabadell

Planificació i Projectes de Ciutat.
Àrea de Presidència i Drets Socials

Autors del projecte:
Concepción de la Villa / Carlota Socías / María José Gaspar

TOPIARO STUDIO

Escala: 1 / 200
Originals en A3

0,8 2 4
0

HU-PU.ctb
06B_SecTip.dwg

Seccions tipus
CR.D2 - Camí Horta Can Quadres a passarel·la St. Oleguer

06B4
Full 1 de 1

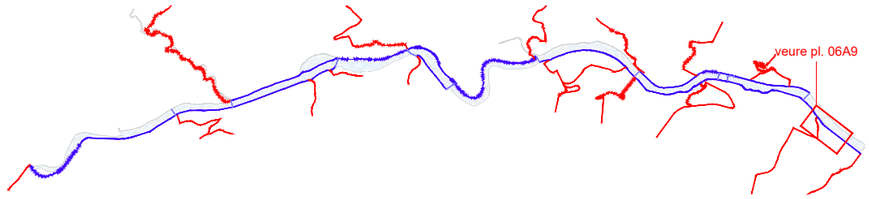



Estat actual

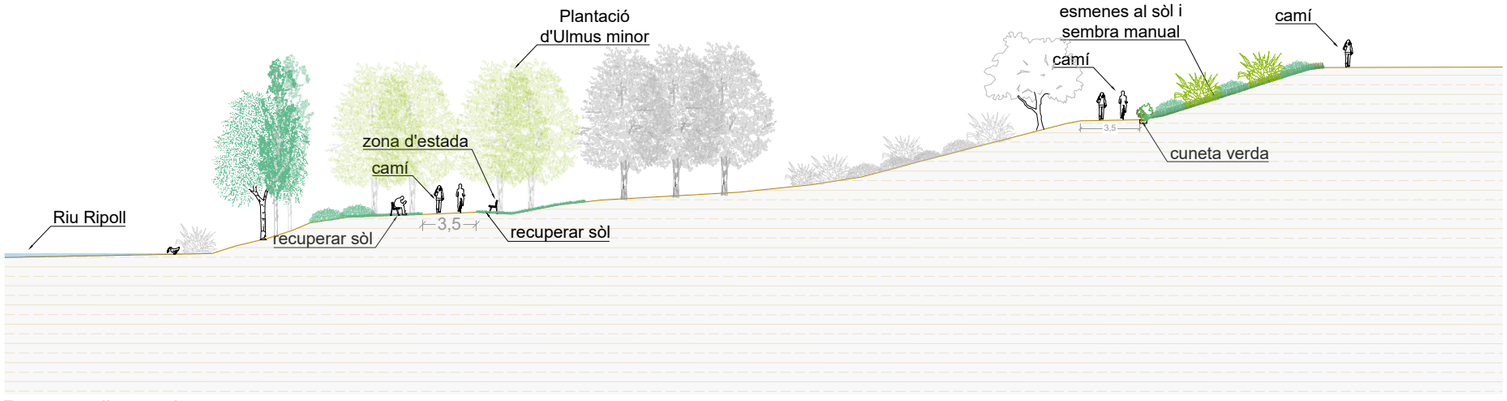

Proposta d'actuacions

Fotografies del tram d'actuació

PROJECTE EXECUTIU DE RESTAURACIÓ DE L'ECOSISTEMA, LA INFRAESTRUCTURA VERDA I L'ACCESSIBIBILITAT DEL CAMÍ I ITINERARIS DEL RIU RIPOLL. SABADELL

Desembre 2024

Ajuntament de Sabadell

Planificació i Projectes de Ciutat.
Àrea de Presidència i Drets Socials

Autors del projecte:
Concepción de la Villa / Carlota Socías / María José Gaspar

TOPIARO STUDIO

Escala: 1 / 400
Originals en A3

1,6 4 8
0

HU-PU.ctb
06B_SecTip.dwg

Seccions tipus
CR.D1 / CA.D2 - Camí passarel·la St. Oleguer a EBAR

06B5
Full 1 de 1

Estat actual

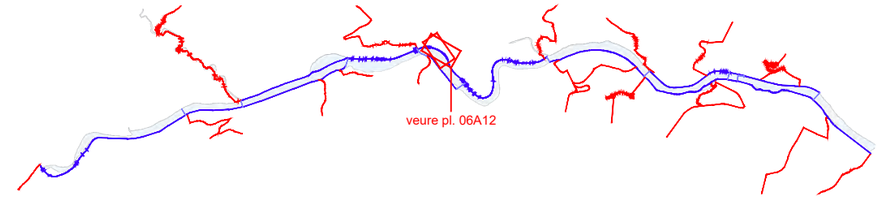

Localització del tram

Proposta d'actuacions

Fotografies del tram d'actuació

PROJECTE EXECUTIU DE RESTAURACIÓ DE L'ECOSISTEMA, LA INFRAESTRUCTURA VERDA I L'ACCESSIBIBILITAT DEL CAMÍ I ITINERARIS DEL RIU RIPOLL. SABADELL

Desembre 2024

Ajuntament de Sabadell

Planificació i Projectes de Ciutat.
Àrea de Presidència i Drets Socials

Autors del projecte:
Concepción de la Villa / Carlota Socías / María José Gaspar

TOPIARQ STUDIO

Escala: 1 / 200
Originals en A3

0,8 2 4
0

HU-PU.ctb
06B_SecTip.dwg

Seccions tipus
CR.E5 - Corriol Molí de l'Amat a Camí Pla d'Arraona - Secció1

06B6
Full 1 de 2

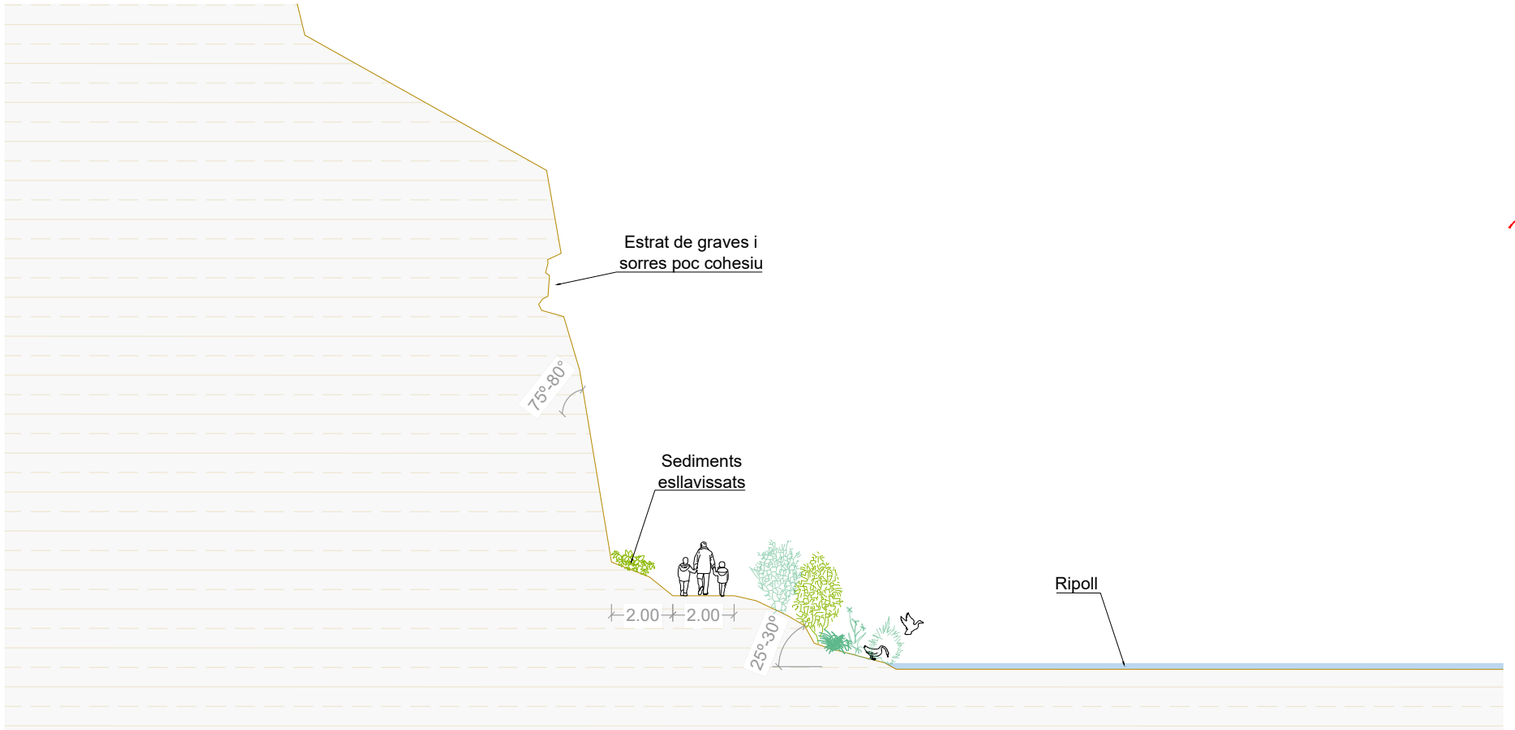

Estat actual

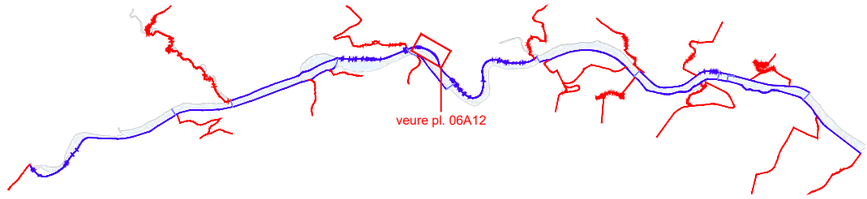

Localització del tram

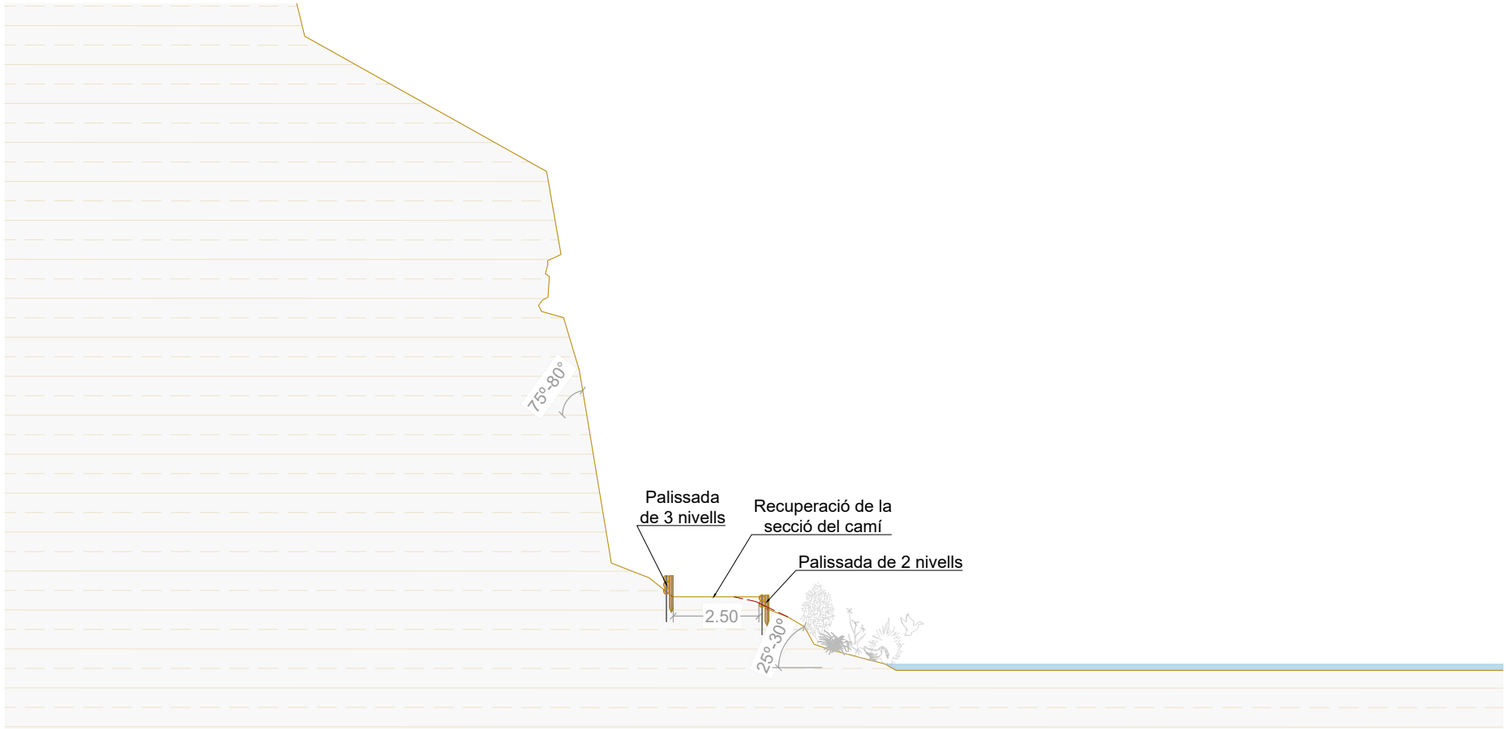

Proposta d'actuacions

Fotografies del tram d'actuació

PROJECTE EXECUTIU DE RESTAURACIÓ DE L'ECOSISTEMA, LA INFRAESTRUCTURA VERDA I L'ACCESSIBIBILITAT DEL CAMÍ I ITINERARIS DEL RIU RIPOLL. SABADELL

Desembre 2024

Ajuntament de Sabadell

Planificació i Projectes de Ciutat.
Àrea de Presidència i Drets Socials

Autors del projecte:
Concepción de la Villa / Carlota Socías / María José Gaspar

TOPIARQ STUDIO

Escala: 1 / 200
Originals en A3

0,8 2 4
0

HU-PU.ctb
06B_SecTip.dwg

Seccions tipus
CR.E5 - Corriol Molí de l'Amat a Camí Pla d'Arraona - Secció 2

06B6
Full 2 de 2

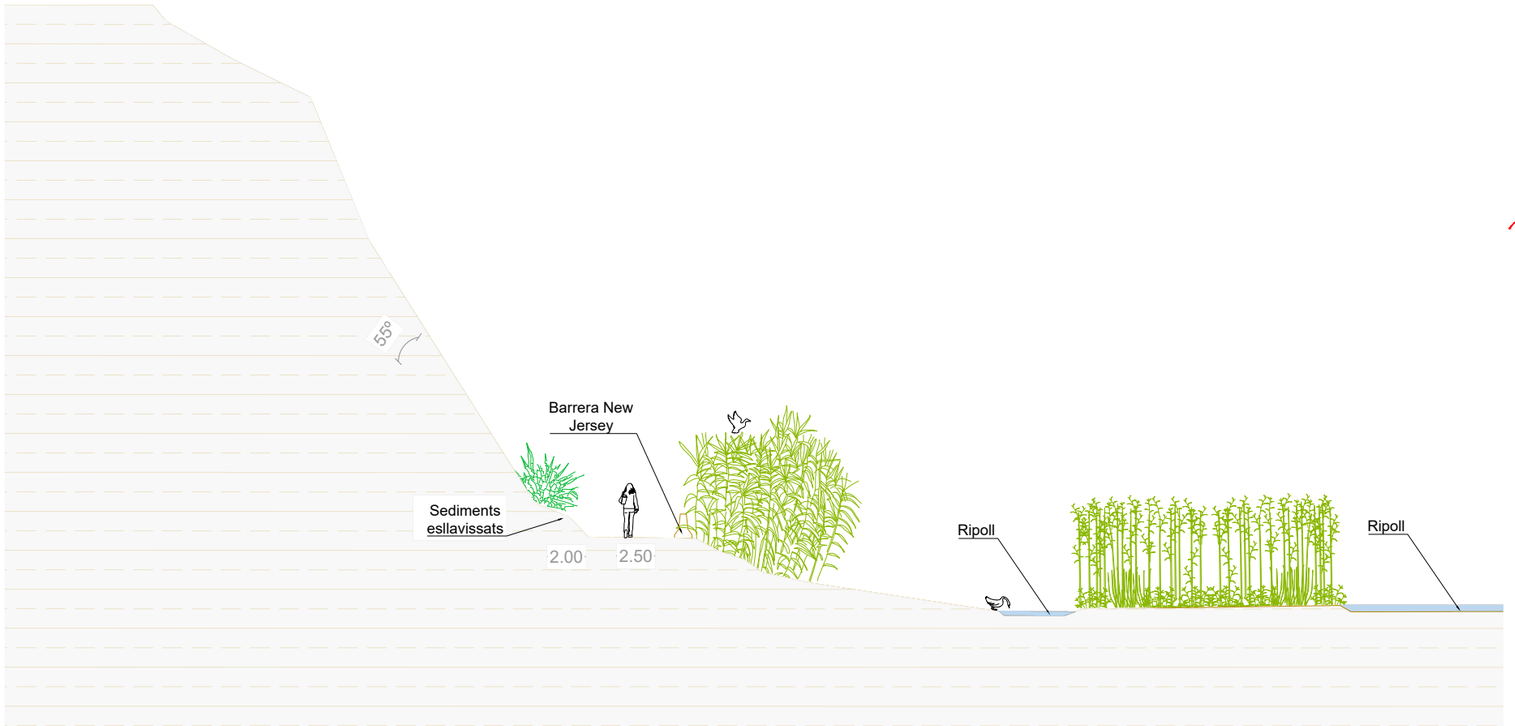

Estat actual

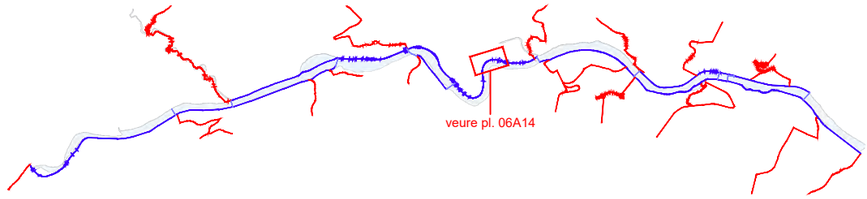

Localització del tram

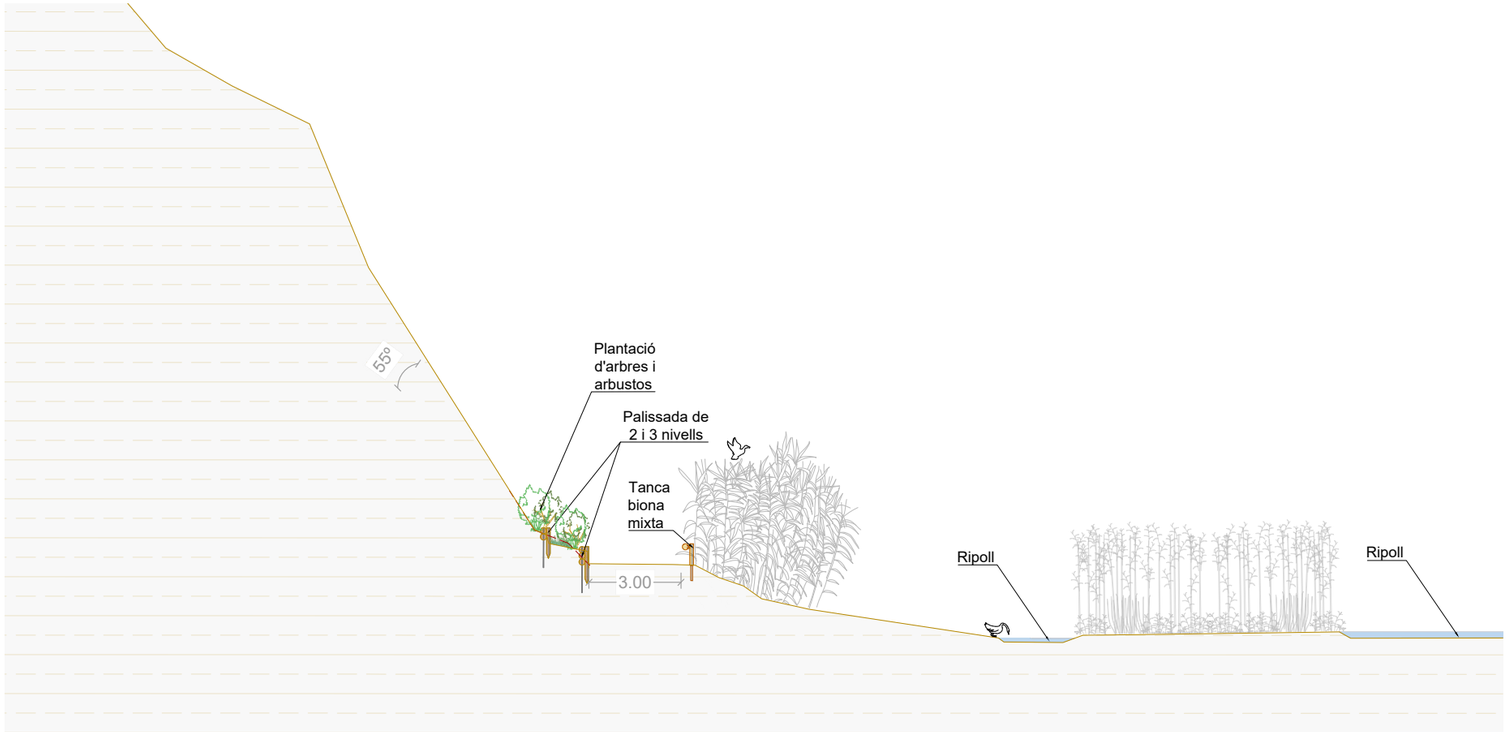

Proposta d'actuacions

Fotografies del tram d'actuació

PROJECTE EXECUTIU DE RESTAURACIÓ DE L'ECOSISTEMA, LA INFRAESTRUCTURA VERDA I L'ACCESSIBIBILITAT DEL CAMÍ I ITINERARIS DEL RIU RIPOLL. SABADELL

Desembre 2024

Ajuntament de Sabadell

Planificació i Projectes de Ciutat.
Àrea de Presidència i Drets Socials

Autors del projecte:
Concepción de la Villa / Carlota Socías / María José Gaspar

TOPIARO STUDIO

Escala: 1 / 200
Originals en A3

0,8 2 4
0

HU-PU.ctb
06B_SecTip.dwg

Seccions tipus
CR.E4 - Gual de la Clota - Gual del Molí d'en Torrella

06B7
Full 1 de 1