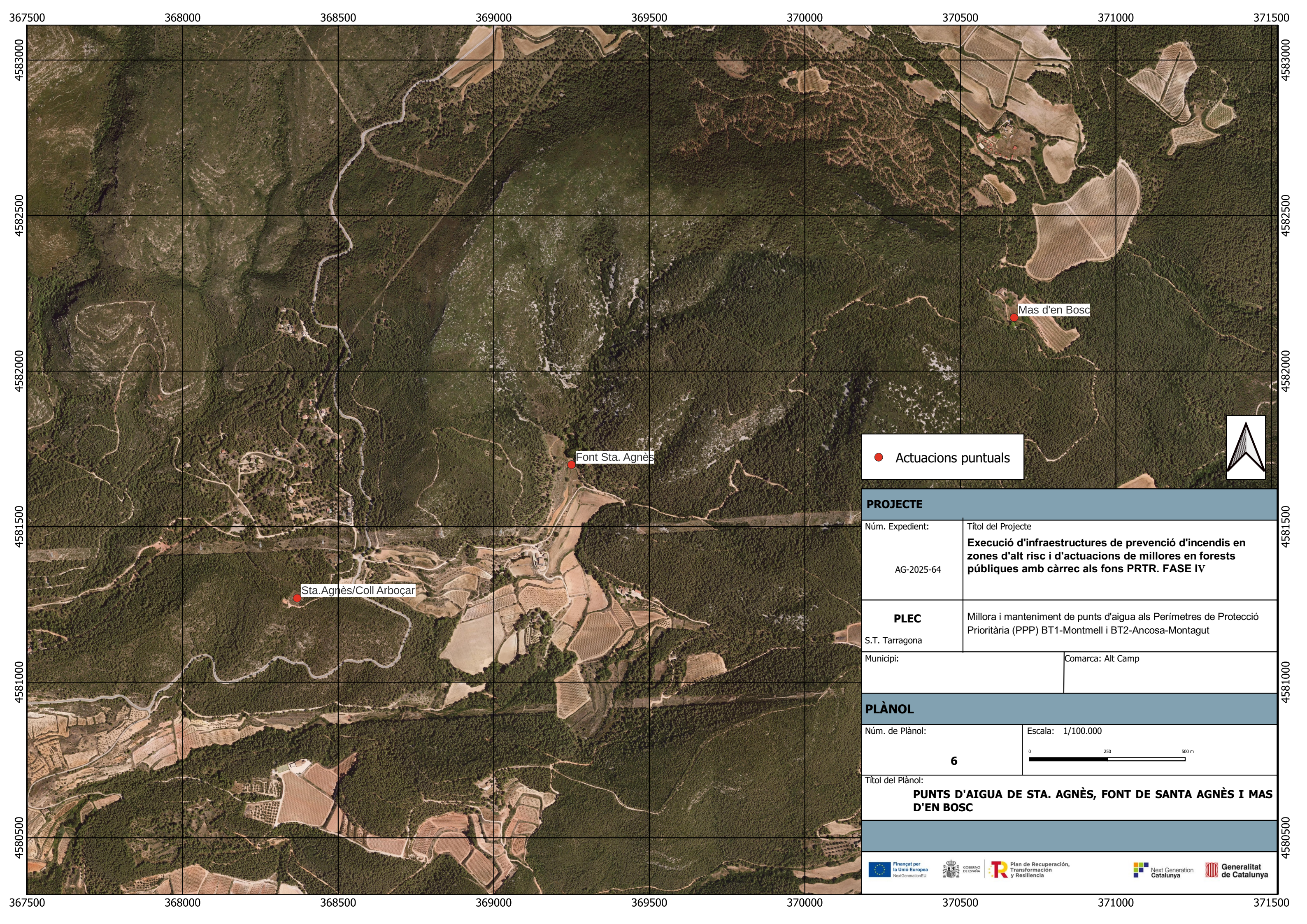


**Execució d'infraestructures de prevenció d'incendis en zones d'alt risc i d'actuacions de millores en forests públiques amb càrrec als fons PRTR. FASE IV**

**NÚM. EXPEDIENT: AG-2025-64**

**Millora i manteniment de punts d'aigua als Perímetres de Protecció Prioritària (PPP) BT1 Montmell i BT2 Ancosa-Montagut.**

## PLÀNOLS: PART 2



● Actuacions puntuals

**PROJECTE**

Núm. Expedient:	Títol del Projecte
AG-2025-64	<b>Execució d'infraestructures de prevenció d'incendis en zones d'alt risc i d'actuacions de millores en forests públiques amb càrrec als fons PRTR. FASE IV</b>

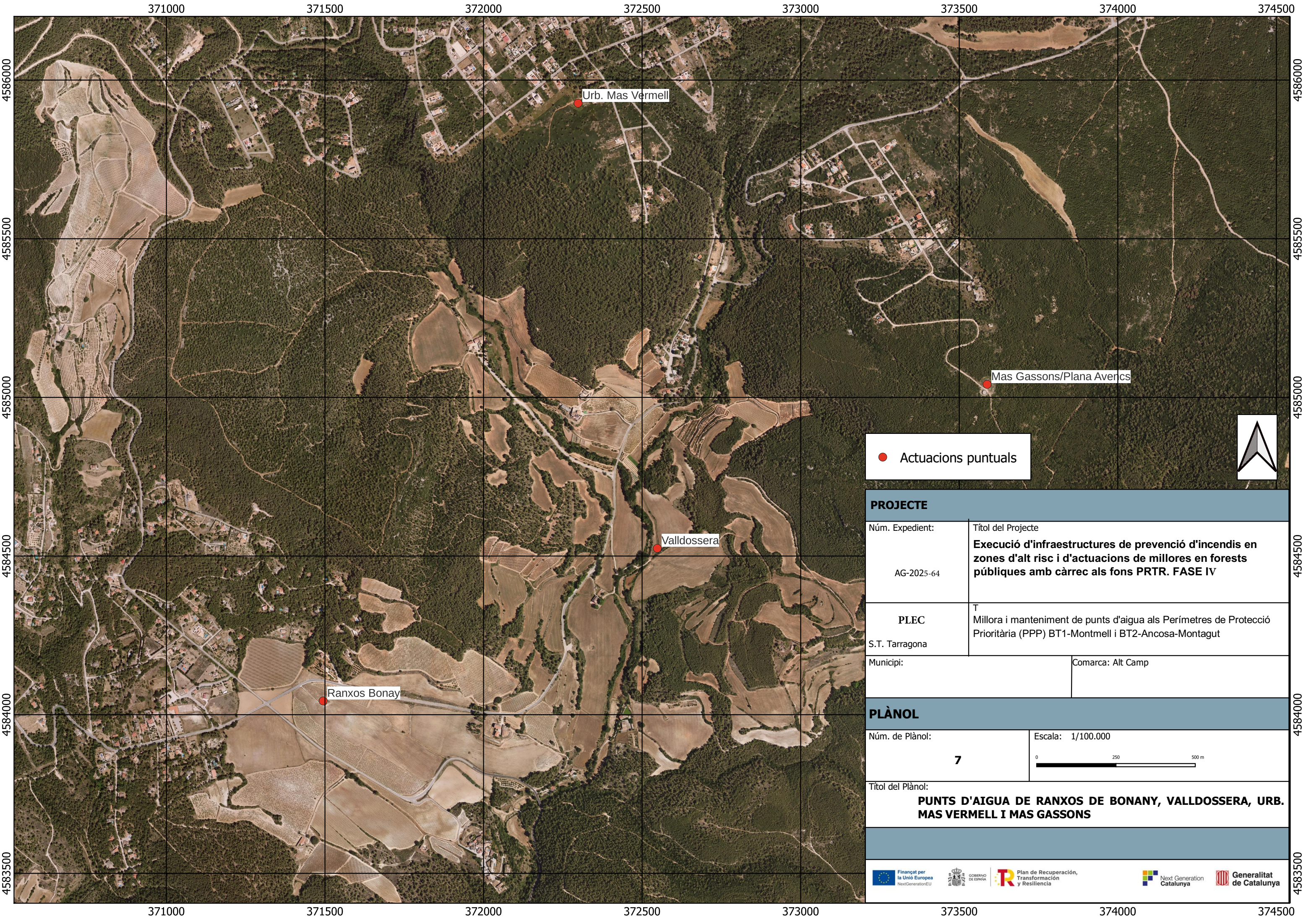
<b>PLEC</b>	Millora i manteniment de punts d'aigua als Perímetres de Protecció Prioritària (PPP) BT1-Montmell i BT2-Ancosa-Montagut
S.T. Tarragona	

Municipi:	Comarca: Alt Camp
-----------	-------------------

**PLÀNOL**

Núm. de Plànol:	Escala: 1/100.000
<b>6</b>	

Títol del Plànol:  
**PUNTS D'AIGUA DE STA. AGNÈS, FONT DE SANTA AGNÈS I MAS D'EN BOSC**



● Actuacions puntuals



**PROJECTE**

Núm. Expedient:	Títol del Projecte
AG-2025-64	<b>Execució d'infraestructures de prevenció d'incendis en zones d'alt risc i d'actuacions de millores en forests públiques amb càrrec als fons PRTR. FASE IV</b>

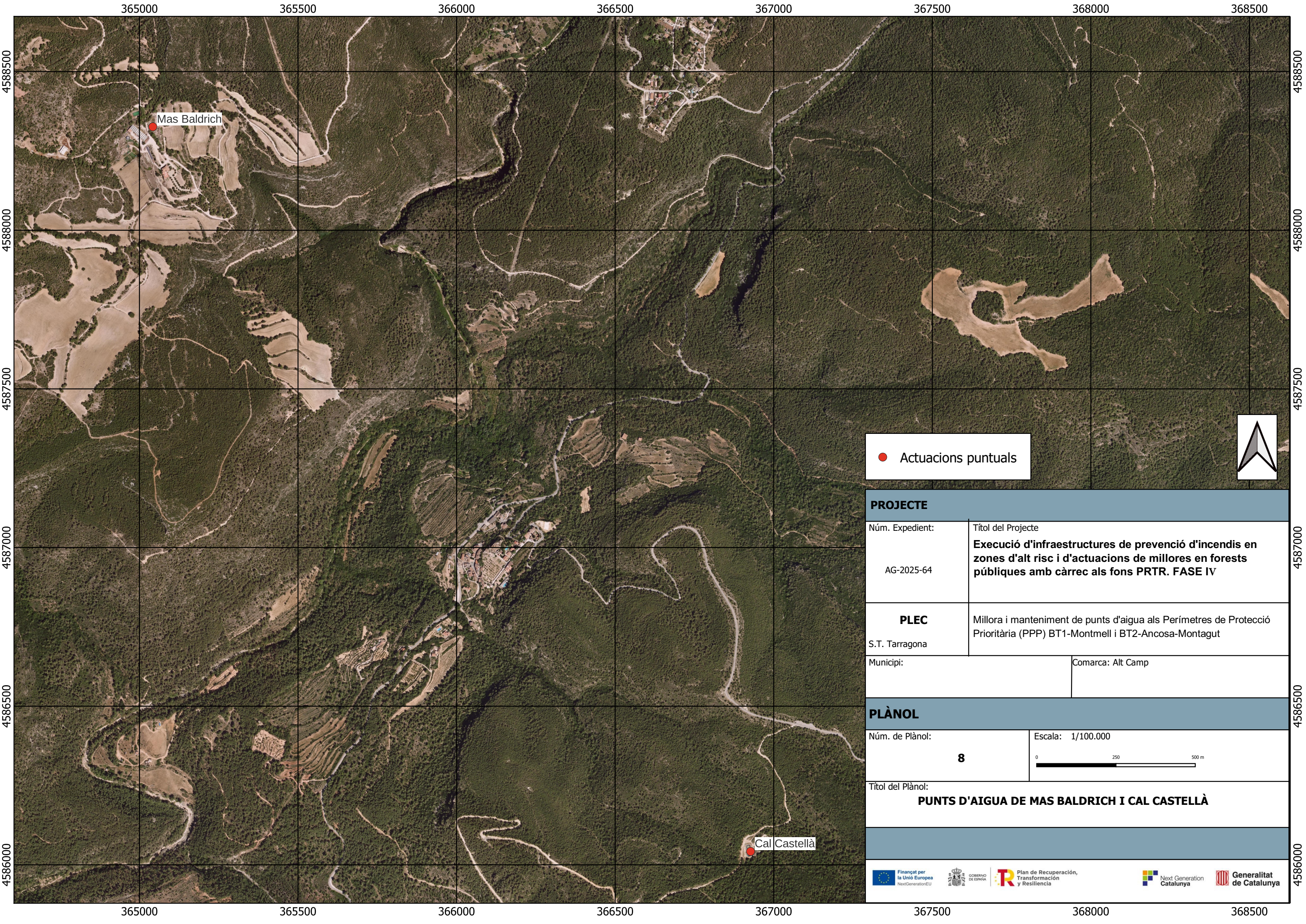
<b>PLEC</b>	T
S.T. Tarragona	Millora i manteniment de punts d'aigua als Perímetres de Protecció Prioritària (PPP) BT1-Montmell i BT2-Ancosa-Montagut

Municipi:	Comarca: Alt Camp
-----------	-------------------

**PLÀNOL**

Núm. de Plànol:	Escala: 1/100.000
<b>7</b>	

Títol del Plànol:  
**PUNTS D'AIGUA DE RANXOS DE BONANY, VALLDOSSERA, URB. MAS VERMELL I MAS GASSONS**



Mas Baldrich

Cal Castellà

● Actuacions puntuals



**PROJECTE**

Núm. Expedient:	Títol del Projecte
AG-2025-64	<b>Execució d'infraestructures de prevenció d'incendis en zones d'alt risc i d'actuacions de millores en forests públiques amb càrrec als fons PRTR. FASE IV</b>

<b>PLEC</b>	Millora i manteniment de punts d'aigua als Perímetres de Protecció Prioritària (PPP) BT1-Montmell i BT2-Ancosa-Montagut
S.T. Tarragona	

Municipi:	Comarca: Alt Camp
-----------	-------------------

**PLÀNOL**

Núm. de Plànol:	Escala: 1/100.000
<b>8</b>	

Títol del Plànol:  
**PUNTS D'AIGUA DE MAS BALDRICH I CAL CASTELLÀ**

366000

366500

367000

367500

368000

368500

369000

369500

4579000

4578500

4578000

4577500

4577000

4576500

4579000

4578500

4578000


4577500

4577000

4576500

Cementiri Albà

● Actuacions puntuals



**PROJECTE**

Núm. Expedient:	Títol del Projecte
AG-2025-64	<b>Execució d'infraestructures de prevenció d'incendis en zones d'alt risc i d'actuacions de millores en forests públiques amb càrrec als fons PRTR. FASE IV</b>

<b>PLEC</b>	Millora i manteniment de punts d'aigua als Perímetres de Protecció Prioritària (PPP) BT1-Montmell i BT2-Ancosa-Montagut
S.T. Tarragona	

Municipi:	Comarca: Alt Camp
-----------	-------------------

**PLÀNOL**

Núm. de Plànol:	Escala: 1/100.000
<b>9</b>	

Títol del Plànol:  
**PUNT D'AIGUA DEL CEMINTIRI D'ALBÀ**

366000

366500

367000

367500

368000

368500

369000

369500

373500

374000

374500

375000

375500

376000

376500

377000

4581500

4581000

4580500

4580000

4579500

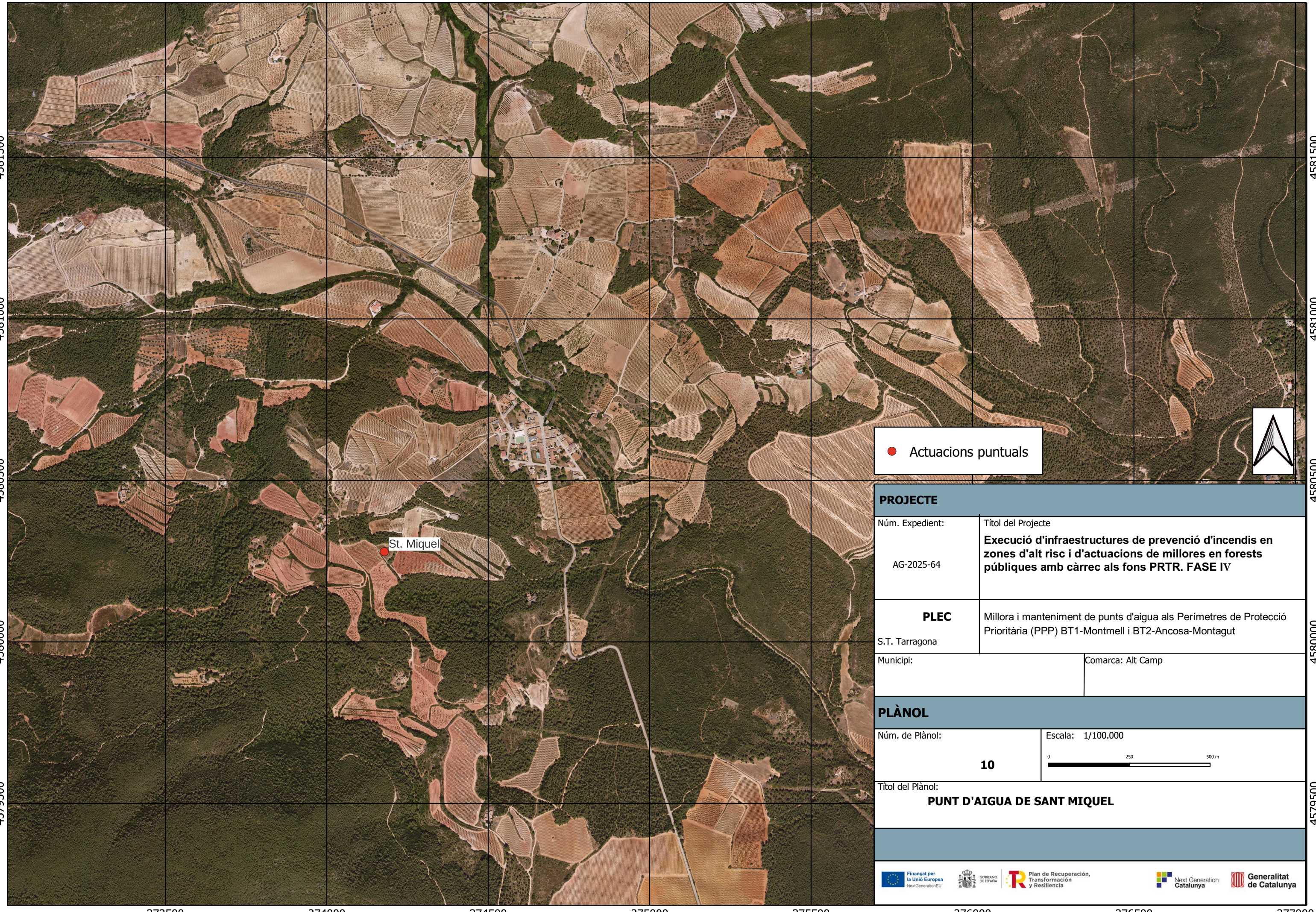
4581500

4581000

4580500

4580000

4579500



● Actuacions puntuals



**PROJECTE**

Núm. Expedient:	Títol del Projecte
AG-2025-64	<b>Execució d'infraestructures de prevenció d'incendis en zones d'alt risc i d'actuacions de millores en forests públiques amb càrrec als fons PRTR. FASE IV</b>

<b>PLEC</b>	Millora i manteniment de punts d'aigua als Perímetres de Protecció Prioritària (PPP) BT1-Montmell i BT2-Ancosa-Montagut
S.T. Tarragona	

Municipi:	Comarca: Alt Camp
-----------	-------------------

**PLÀNOL**

Núm. de Plànol:	Escala: 1/100.000
<b>10</b>	

Títol del Plànol:  
**PUNT D'AIGUA DE SANT MIQUEL**

373500

374000

374500

375000

375500

376000

376500

377000