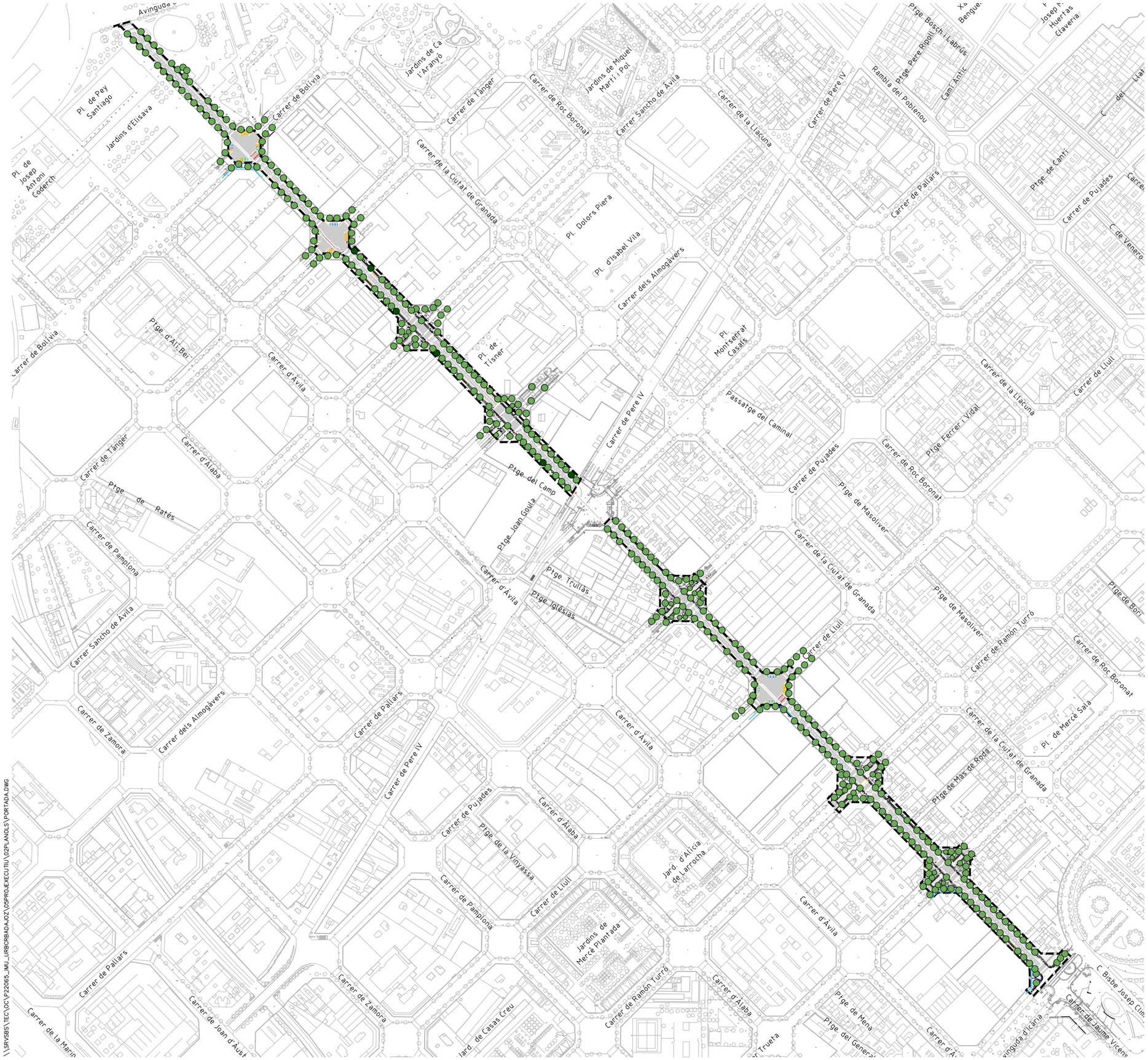


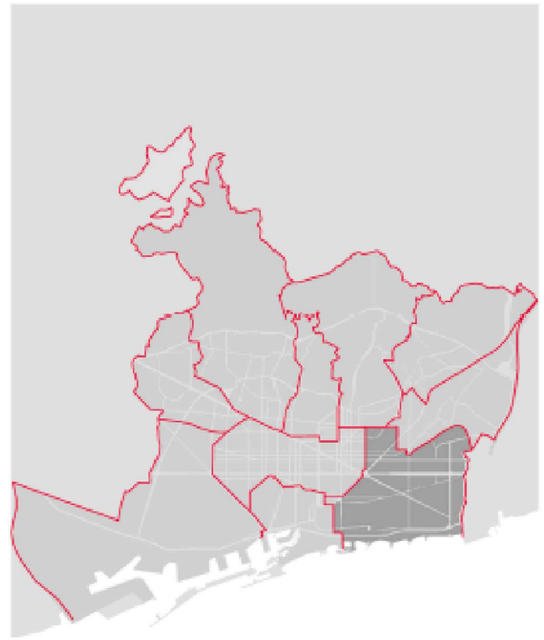

PROJECTE D'URBANITZACIÓ DEL CARRER BADAJOZ, ENTRE ELS CARRERS DE BOLÍVIA I AVINGUDA ICÀRIA, AMB MESURES DE CONTRACTACIÓ SOSTENIBLE.

DISTRICTE DE SANT MARTÍ.


**Ajuntament de Barcelona**

**Ecologia, Urbanisme i Mobilitat**
**Institut Municipal d'Urbanisme**
**Direcció de Serveis de Projectes i Obres**

AUTOR DELS CRITERIS I DE L'AVANTPROJECTE
Marta Penna, arquitecta

AUTOR DEL PROJECTE EXECUTIU
LOLA SIMÓN - MARIA BLANCO - PAU CODOLÀ


G-133__22@.28

| NÚM. EXPEDIENT | EDICIÓ | DATA |
|---|---|---|
| CP022030001 | APROVACIÓ | JULIOL 2024 |

DOC 1: MEMORIA I ANNEXES
DOC 2: PLÀNOLS
DOC 3: PLEC DE CONDICIONS
DOC 4: PRESSUPOST
DOC 5: SOSTENIBILITAT I MEDIAMBIENT


\\SRVSBS\TEC\QC\P22065_IMU_URBCRBADAJOZ\05PROJECTEXECUTIU\02PLANOLS\PORTADA.DWG

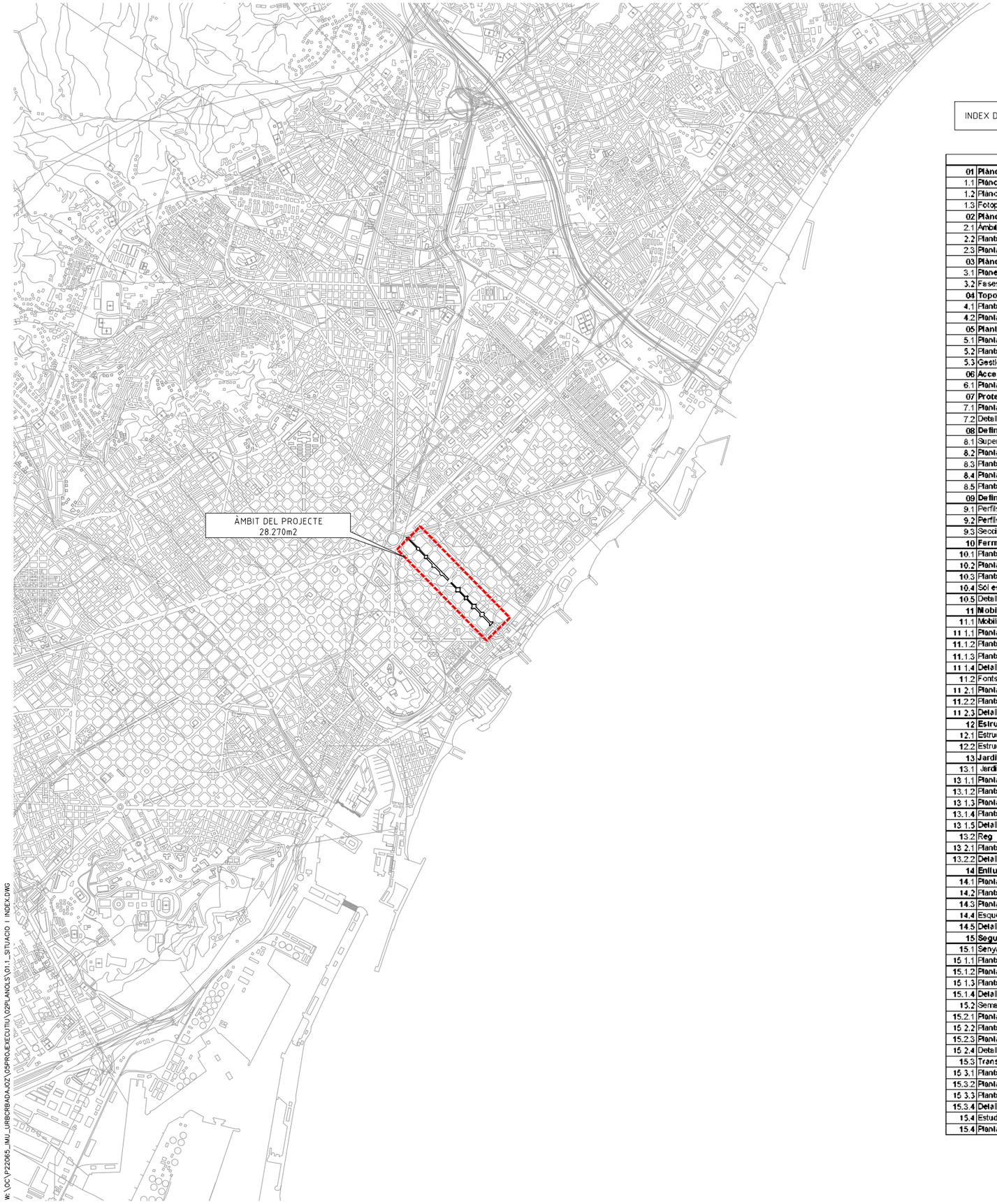


W: \OC\P22065_IMU_URBCRBADAJOZ\05PROJEXECUTIU\02PLANOLS\01.1_SITUACIO I INDEX.DWG

INDEX DE PLANOLS

| | PLÀNOLS |
|---|---|
| 01 | **Plànols d'informació** |
| 1.1 | Plànol de situació i índex general |
| 1.2 | Plànol d'emplaçament |
| 1.3 | Fotoplànol |
| 02 | **Plànols d'estat actual** |
| 2.1 | Àmbit |
| 2.2 | Planta de Fotografies d'estat actual |
| 2.3 | Planta de jaciments arqueològics |
| 03 | **Plànols de Planejament i Fases d'obra** |
| 3.1 | Planejament vigent |
| 3.2 | Fases d'obra |
| 04 | **Topografia** |
| 4.1 | Planta topogràfica |
| 4.2 | Planta de Bases de Replanteig |
| 05 | **Planta Proposta** |
| 5.1 | Planta general d'urbanització |
| 5.2 | Planta de superfícies i usos |
| 5.3 | Gestió urbanística |
| 06 | **Accessibilitat** |
| 6.1 | Planta d'accessibilitat |
| 07 | **Protecció Contra Incendis** |
| 7.1 | Planta de Protecció Contra Incendis |
| 7.2 | Details de Protecció Contra Incendis |
| 08 | **Definició Geomètrica en planta** |
| 8.1 | Superposició |
| 8.2 | Planta definició d'eixos |
| 8.3 | Planta alineacions i rasants |
| 8.4 | Planta d'anivellació "grading" |
| 8.5 | Planta de Punts de Replanteig |
| 09 | **Definició Geomètrica en alçat** |
| 9.1 | Perfils Longitudinals |
| 9.2 | Perfils Transversals |
| 9.3 | Seccions Tipus |
| 10 | **Ferms i Paviments** |
| 10.1 | Planta d'estat actual |
| 10.2 | Planta d'enderrocs de paviments |
| 10.3 | Planta pavimentació |
| 10.4 | Sòl estructural |
| 10.5 | Details pavimentació |
| 11 | **Mobiliari urbà** |
| 11.1 | Mobiliari |
| 11 1.1 | Planta de mobiliari urbà existent |
| 11.1.2 | Planta de mobiliari urbà afectat |
| 11.1.3 | Planta de mobiliari urbà de nova implantació |
| 11 1.4 | Details d'elements de mobiliari urbà |
| 11.2 | Fonts |
| 11 2.1 | Planta de fonts existent |
| 11.2.2 | Planta de fonts afectat i nova implantació |
| 11 2.3 | Details Fonts |
| 12 | **Estructures** |
| 12.1 | Estructures Existents |
| 12.2 | Estructures Afectats |
| 13 | **Jardineria i reg** |
| 13.1 | Jardineria |
| 13 1.1 | Planta arbrat i enjardinament existent |
| 13.1.2 | Planta arbrat i enjardinament afectat |
| 13 1.3 | Planta arbrat de nova plantació |
| 13.1.4 | Planta enjardinament de nova plantació |
| 13 1.5 | Details d'arbrat i enjardinament |
| 13.2 | Reg |
| 13 2.1 | Planta de la xarxa de reg |
| 13.2.2 | Details de la xarxa de reg |
| 14 | **Enllumenat Públic** |
| 14.1 | Planta enllumenat existent |
| 14.2 | Planta enllumenat afectat |
| 14.3 | Planta enllumenat de nova implantació |
| 14.4 | Esquema unifilar |
| 14.5 | Details d'enllumenat |
| 15 | **Seguretat vial** |
| 15.1 | Senyalització horitzontal i vertical |
| 15 1.1 | Planta de senyalització existent |
| 15.1.2 | Planta de senyalització afectada |
| 15 1.3 | Planta de senyalització de nova implantació |
| 15.1.4 | Details d'elements de senyalització |
| 15.2 | Semaforització |
| 15.2.1 | Planta de semaforització existent |
| 15 2.2 | Planta de semaforització afectada |
| 15.2.3 | Planta de semaforització de nova implantació |
| 15 2.4 | Details d'elements de semaforització |
| 15.3 | Transports Urbans |
| 15 3.1 | Planta de Transports Urbans Existents |
| 15.3.2 | Planta de Transports Urbans Afectacions |
| 15 3.3 | Planta de Transports Urbans nova implantació |
| 15.3.4 | Details d'elements de Transports Urbans |
| 15.4 | Estudi de trànsit |
| 15.4 | Planta estudi de trànsit |
| 15.5 | Senyalització i ordenació del trànsit a les obres |
| 15.5 1 | Planta de senyalització provisional. Àmbit 1 fase 1 |
| 15.5 2 | Planta de senyalització provisional. Àmbit 1 fase 2 |
| 15.5.3 | Planta de senyalització provisional. Àmbit 2 fase 1 |
| 15.5 4 | Planta de senyalització provisional. Àmbit 2 fase 2 |
| 15.5.5 | Seccions |
| 15.5 6 | Details |
| 16 | **Drenatge i clavegueram** |
| 16 1 | Clavegueram |
| 16.1.1 | Estat actual |
| 16.1 2 | Afectacions |
| 16.1.3 | Proposta |
| 6 1 4 | Perfils longitudinal |
| 16.1 5 | Details |
| 16.2 | Drenatge (SUDS) |
| 16.2 1 | Planta del drenatge existent |
| 16.2.2 | Planta del drenatge afectat |
| 16.2 3 | Planta del drenatge (SUDS). Proposta |
| 16.2.4 | Perfils del drenatge (SUDS). Longitudinal |
| 16.2 5 | Details del drenatge (SUDS) |
| 17 | **Serveis de neteja urbana** |
| 17 1 | Elements mòbils |
| 17.1.1 | Estat actual |
| 17.1 2 | Afectacions |
| 17.1.3 | Proposta |
| 17.1 4 | Details |
| 17.2 | Elements soterrats (RSU i Contenidors) |
| 17.2 1 | Estat actual |
| 17.2.2 | Afectacions |
| 17.2 3 | Proposta |
| 17.2.4 | Longitudinals |
| 17.2 5 | Details |
| 18 | **Serveis d'abastament d'aigües freàtiques** |
| 18 1 | Estat actual |
| 18.2 | Afectacions |
| 18 3 | Proposta |
| 18.4 | Longitudinals |
| 18 5 | Details |
| 19 | **Altres serveis Urbans** |
| 19 1 | Prismes 22@ |
| 19.1 1 | Estat actual |
| 19.1.2 | Afectacions |
| 19.1 3 | Proposta |
| 19.1.4 | Details |
| 19 2 | IMI-WIFI |
| 19.2.1 | Estat actual |
| 19.2 2 | Afectacions |
| 19.2.3 | Proposta |
| 19.2 4 | Details |
| 20 | **Companyies de serveis** |
| 20 1 | **Aigua potable** |
| 20.1.1 | Estat actual |
| 20.1 2 | Afectacions |
| 20.1.3 | Proposta |
| 20.1 4 | Details |
| 20.2 | Electricitat (AT / MT) |
| 20.2 1 | Estat actual |
| 20.2.2 | Afectacions |
| 20.2 3 | Proposta |
| 20.2.4 | Details |
| 20 3 | Electricitat (BT) |
| 20.3.1 | Estat actual |
| 20.3 2 | Afectacions |
| 20.3.3 | Proposta |
| 20.3 4 | Details |
| 20.4 | Gas |
| 20.4 1 | Estat actual |
| 20.4.2 | Afectacions |
| 20.4 3 | Proposta |
| 20.4 4 | Details |
| 20.5 | Telecomunicacions |
| 20.5 1 | Estat actual |
| 20.5.2 | Afectacions |
| 20.5 3 | Proposta |
| 20.5.4 | Details |
| 20 6 | Districlima |
| 20.6.1 | Estat actual |
| 20.6 2 | Afectacions |
| 20.6.3 | Proposta |
| 20.6 4 | Longitudinals |
| 20.6.5 | Details |
| 20 7 | Superposició de serveis |
| 20.7.1 | Superposició de serveis. Nova implantació |
| 20.7 2 | Seccions tipus |

PROJECTE D'URBANITZACIÓ DEL CARRER BADAJOZ, ENTRE ELS CARRERS DE BOLÍVIA I AVINGUDA ICÀRIA, AMB MESURES DE CONTRACTACIÓ SOSTENIBLE.

DISTRICTE DE SANT MARTÍ.

Ajuntament de Barcelona
Ecologia, Urbanisme i Mobilitat
Institut Municipal d'Urbanisme
Direcció de Serveis de Projectes i Obres

AUTOR DELS CRITERIS I DE L'AVANTPROJECTE
Marta Penna, arquitecta

AUTOR DEL PROJECTE EXECUTIU
LOLA SIMÓN – MARIA BLANCO – PAU CODOLÀ

G-133__22@.28

| NÚM. EXPEDIENT | EDICIÓ | DATA |
|---|---|---|
| CP022030001 | APROVACIÓ | JULIOL 2024 |

NOM PLÀNOL
**PLÀNOLS D'INFORMACIÓ**
**PLÀNOL DE SITUACIÓ i ÍNDEX GENERAL**

0 2500m

ESCALA
DIN A3 1:50000
DIN A1 1:25000

PLÀNOL
1.1
1/1

## LLEGENDA

- LÍMIT ÀMBIT D'ACTUACIÓ: 28.420 m2
- NOVES EDIFICACIONS

PROJECTE D'URBANITZACIÓ DEL CARRER BADAJOZ, ENTRE ELS CARRERS DE BOLÍVIA I AVINGUDA ICÀRIA, AMB MESURES DE CONTRACTACIÓ SOSTENIBLE.

DISTRICTE DE SANT MARTÍ.


**Ajuntament de Barcelona**

Ecologia, Urbanisme i Mobilitat
Institut Municipal d'Urbanisme
Direcció de Serveis de Projectes i Obres

AUTOR DELS CRITERIS I DE L'AVANTPROJECTE
Marta Penna, arquitecta

AUTOR DEL PROJECTE EXECUTIU
LOLA SIMÓN – MARIA BLANCO – PAU CODOLÀ


G-133__22@.28

| NÚM. EXPEDIENT | EDICIÓ | DATA |
|---|---|---|
| CP022030001 | APROVACIÓ | JULIOL 2024 |

NOM PLÀNOL
**PLÀNOLS D'INFORMACIÓ**
**PLÀNOL D'EMPLAÇAMENT**

0 200m

ESCALA
DIN A3 1:4000
DIN A1 1:2000

PLÀNOL
1.2
1/1

W: \OC\P22065_IMU_URBCRBADAJOZ\05PROJECTE\02PLANOLS\01.2_EMPLAÇAMENT.DWG




LLEGENDA

LÍMIT ÀMBIT D'ACTUACIÓ: 28.420 m2

PROJECTE D'URBANITZACIÓ DEL CARRER BADAJOZ, ENTRE ELS CARRERS DE BOLÍVIA I AVINGUDA ICÀRIA, AMB MESURES DE CONTRACTACIÓ SOSTENIBLE.

DISTRICTE DE SANT MARTÍ.

Ajuntament de Barcelona

Ecologia, Urbanisme i Mobilitat
Institut Municipal d'Urbanisme
Direcció de Serveis de Projectes i Obres

AUTOR DELS CRITERIS I DE L'AVANTPROJECTE
Marta Penna, arquitecta

AUTOR DEL PROJECTE EXECUTIU
LOLA SIMÓN – MARIA BLANCO – PAU CODOLÀ

G-133__22@.28

NÚM. EXPEDIENT CP022030001 | EDICIÓ APROVACIÓ | DATA JULIOL 2024

NOM PLÀNOL
**PLÀNOLS D'INFORMACIÓ**
**FOTOPLÀNOL**

0 200m

ESCALA
DIN A3 1:4.000
DIN A1 1:2000

PLÀNOL
1.3
1/1

W: \OC\P22065_IMU_URBCRBADAJOZ\05PROJEXECUTIU\02PLANOLS\01.3_FOTOPLANOL.DWG

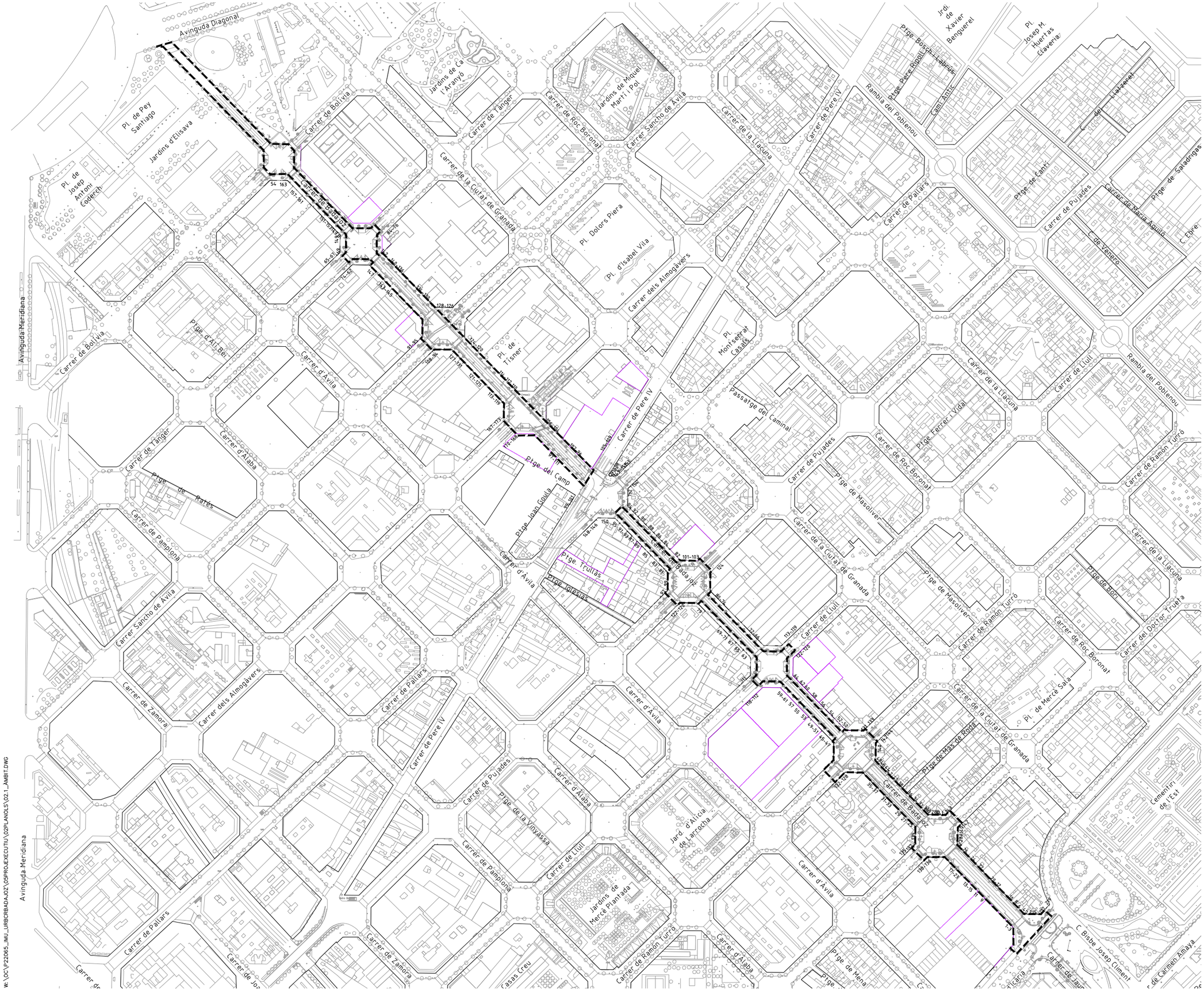


## LLEGENDA

- LÍMIT ÀMBIT D'ACTUACIÓ: 28.420 m2
- NOVES EDIFICACIONS

PROJECTE D'URBANITZACIÓ DEL CARRER BADAJOZ, ENTRE ELS CARRERS DE BOLÍVIA I AVINGUDA ICÀRIA, AMB MESURES DE CONTRACTACIÓ SOSTENIBLE.

DISTRICTE DE SANT MARTÍ.

Ajuntament de Barcelona

Ecologia, Urbanisme i Mobilitat
Institut Municipal d'Urbanisme
Direcció de Serveis de Projectes i Obres

AUTOR DELS CRITERIS I DE L'AVANTPROJECTE
Marta Penna, arquitecta

AUTOR DEL PROJECTE EXECUTIU
LOLA SIMÓN – MARIA BLANCO – PAU CODOLÀ

G-133__22@.28

NÚM. EXPEDIENT: CP022030001
EDICIÓ: APROVACIÓ
DATA: JULIOL 2024

NOM PLÀNOL
**PLÀNOLS D'ESTAT ACTUAL**
**ÀMBIT**

0 200m

ESCALA
DIN A3 1:4000
DIN A1 1:2000

PLÀNOL
2.1
1/1

w: \OC\P22065_IMU_URBCRBADAJOZ\05PROJEXECUTIU\02PLANOLS\02.1_AMBIT.DWG

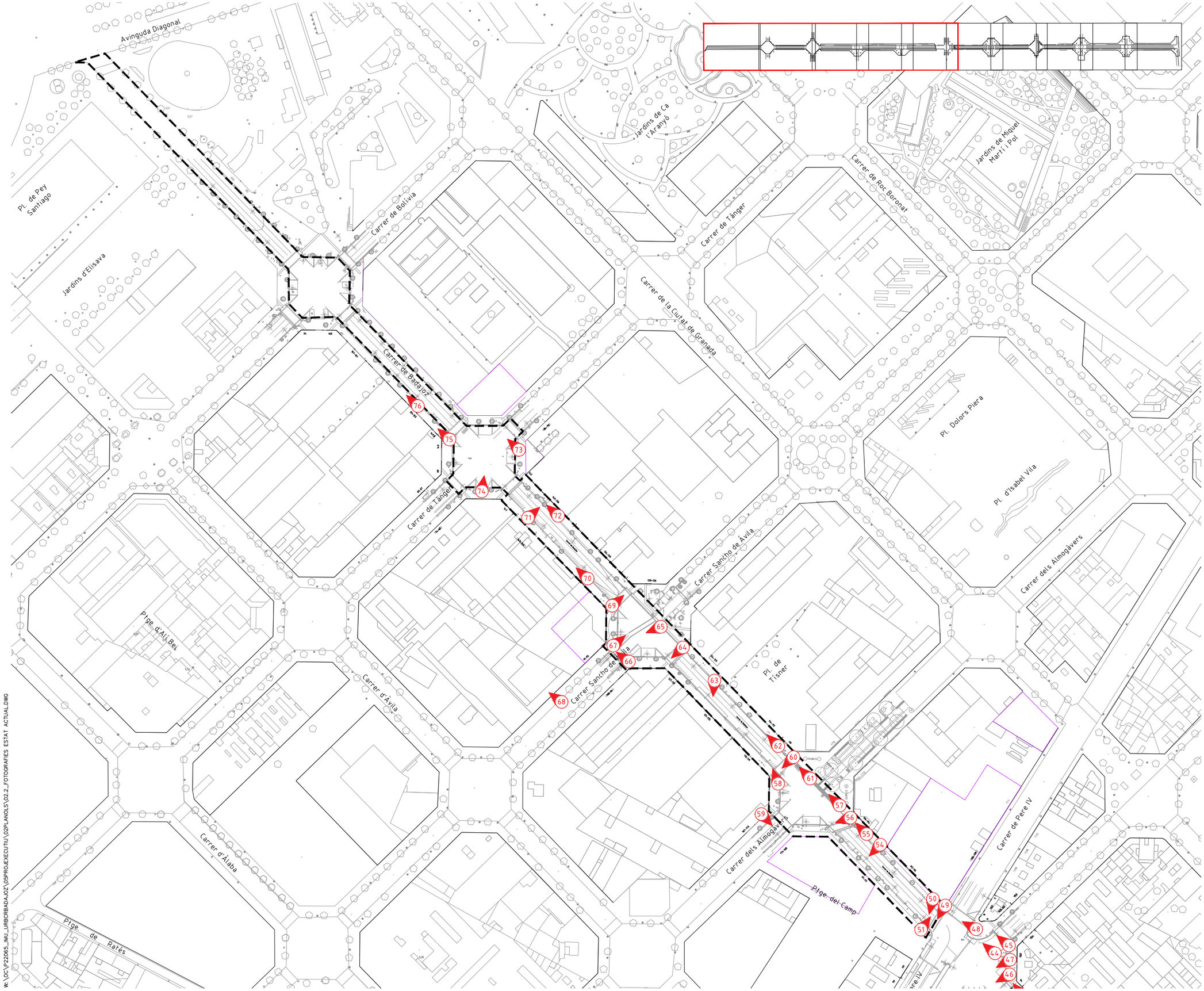


LLEGENDA

- LÍMIT ÀMBIT D'ACTUACIÓ: 28.420 m2
- NOVES EDIFICACIONS

PROJECTE D'URBANITZACIÓ DEL CARRER BADAJOZ, ENTRE ELS CARRERS DE BOLÍVIA I AVINGUDA ICÀRIA, AMB MESURES DE CONTRACTACIÓ SOSTENIBLE.

DISTRICTE DE SANT MARTÍ.

Ajuntament de Barcelona

Ecologia, Urbanisme i Mobilitat
Institut Municipal d'Urbanisme
Direcció de Serveis de Projectes i Obres

AUTOR DELS CRITERIS I DE L'AVANTPROJECTE
Marta Penna, arquitecta

AUTOR DEL PROJECTE EXECUTIU
LOLA SIMÓN – MARIA BLANCO – PAU CODOLÀ

G-133__22@.28

NÚM. EXPEDIENT: CP022030001
EDICIÓ: APROVACIÓ
DATA: JULIOL 2024

NOM PLÀNOL
**PLÀNOLS D'ESTAT ACTUAL**
**PLANTA DE FOTOGRAFIES**

0 100m

ESCALA
DIN A3 1:2000
DIN A1 1:1000

PLÀNOL
2.2
1/2

W:\OC\P22065_MU_URBCRBADAJOZ\05PROJECTEXECUTIU\02PLANOLS\02.2_FOTOGRAFIES ESTAT ACTUAL.DWG

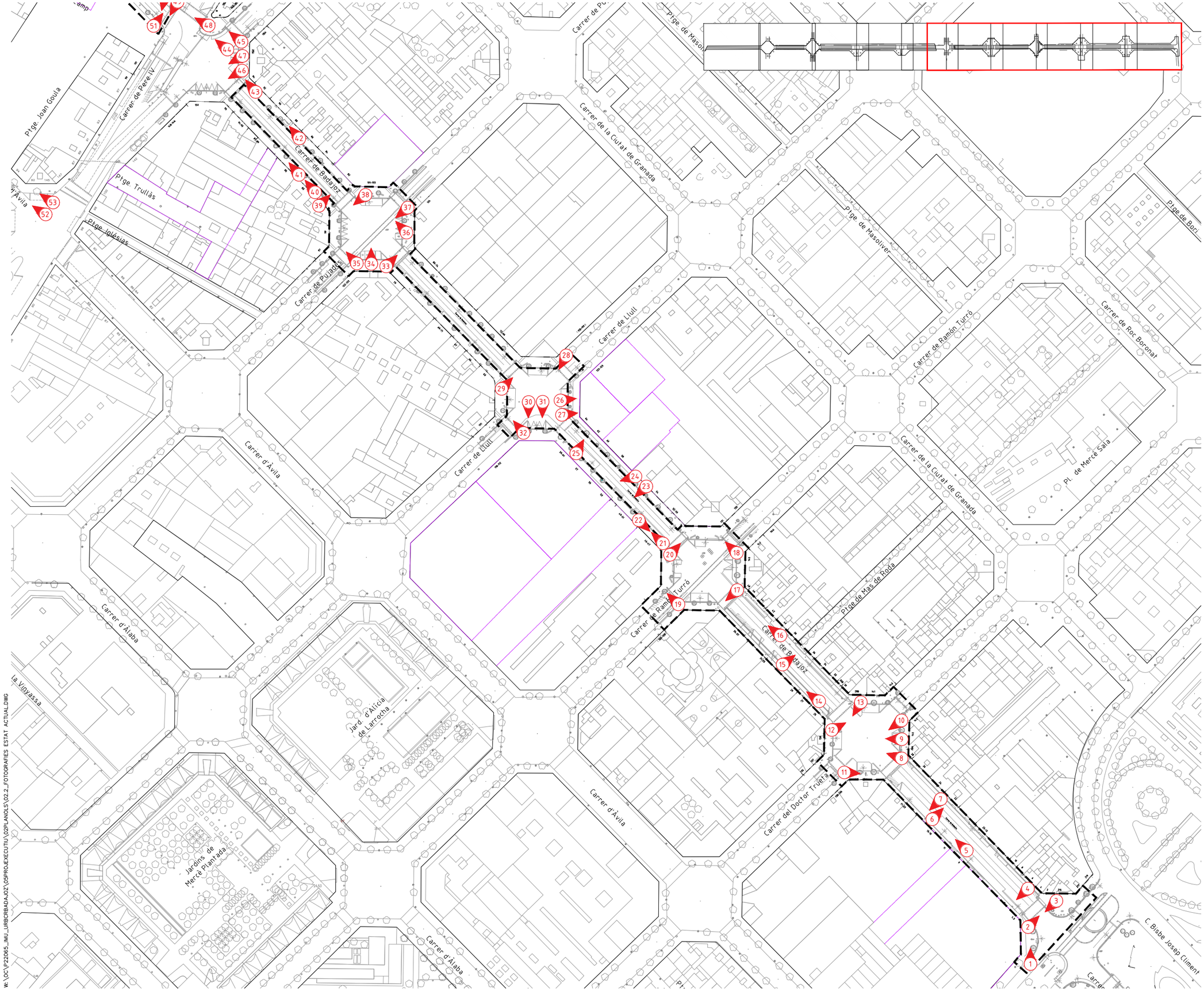


## LLEGENDA

- LÍMIT ÀMBIT D'ACTUACIÓ: 28.420 m2
- NOVES EDIFICACIONS

PROJECTE D'URBANITZACIÓ DEL CARRER BADAJOZ, ENTRE ELS CARRERS DE BOLÍVIA I AVINGUDA ICÀRIA, AMB MESURES DE CONTRACTACIÓ SOSTENIBLE.

DISTRICTE DE SANT MARTÍ.

**Ajuntament de Barcelona**

Ecologia, Urbanisme i Mobilitat
Institut Municipal d'Urbanisme
Direcció de Serveis de Projectes i Obres

AUTOR DELS CRITERIS I DE L'AVANTPROJECTE
Marta Penna, arquitecta

AUTOR DEL PROJECTE EXECUTIU
LOLA SIMÓN – MARIA BLANCO – PAU CODOLÀ

G-133_22@.28

| NÚM. EXPEDIENT | EDICIÓ | DATA |
|---|---|---|
| CP022030001 | APROVACIÓ | JULIOL 2024 |

NOM PLÀNOL
**PLÀNOLS D'ESTAT ACTUAL**
**PLANTA DE FOTOGRAFIES**

0 100m

ESCALA
DIN A3 1:2000
DIN A1 1:1000

PLÀNOL
2.2
2/2

W: \OC\P22065_JMU_URBORBADAJOZ\05PROJEXECUTIU\02PLANOLS\02.2_FOTOGRAFIES ESTAT ACTUAL.DWG

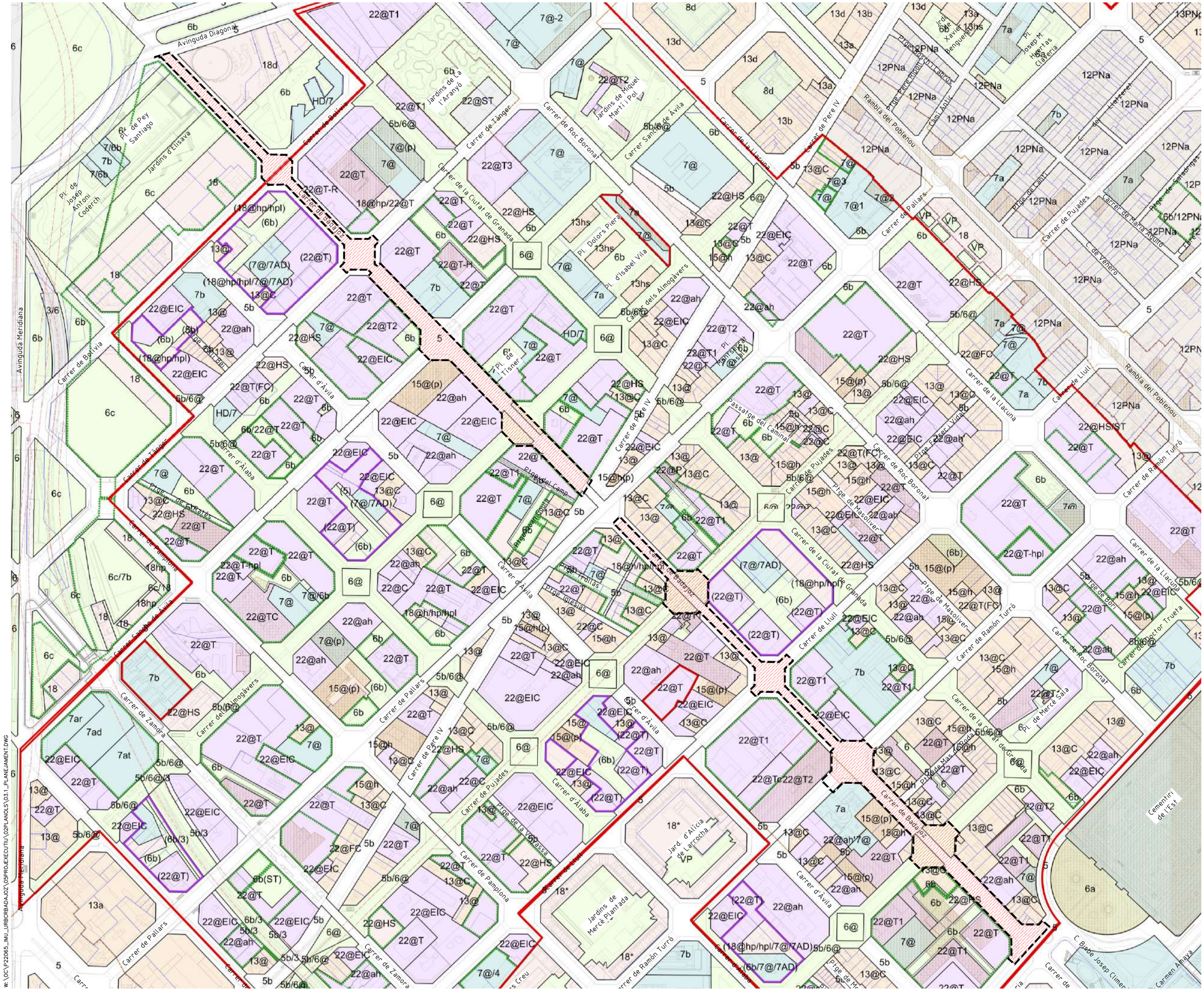
Avinguda Diagonal
Carrer de Bolívia
Carrer de Badajoz
Carrer de Roc Boronat
Carrer de la Ciutat de Granada
Carrer de la Llacuna
Carrer de Pere IV
Rambla del Poblenou
Carrer de Pallars
Carrer de Pujades
Carrer de Llull
Carrer de Ramón Turró
Carrer de Tànger
Carrer d'Àvila
Carrer de Pamplona
Carrer de Sancho de Ávila
Carrer de Zamora
Carrer de Zaragoza
Carrer de Galileu
Carrer de Roger de Flor
Carrer de Ramon Trias Fargas
Avinguda Meridiana
Jardins d'Elisava
Jardins de la Aranya
Jardins de Miquel Martí i Pol
Jardins de Mercè Planada
Pl. de Pey Santiago
Pl. de Josep Antoni Coderch
Pl. Dolors Piera
Pl. d'Isabel Vila
Pl. de l'Hospitalet
Pl. de Tísner
Pl. de Mercè Cala
Passatge del Camí Ral
Passatge de Lluda
Passatge de Mas Iturbe
Passatge de Bon
Passatge de Mas Oliveres
Passatge de Trullàs
Passatge de Trueta
Passatge de Mas Guinardó
Passatge de Mas Roca
Passatge de Mas Ferrer
Passatge de Mas Vilà
Passatge de Mas Casanovas
Passatge de Mas Xirgu
Passatge de Mas Ros
Passatge de Mas Pujol
Passatge de Mas Pi
Passatge de Mas Pinell
Passatge de Mas Pujadas
Passatge de Mas Pujades

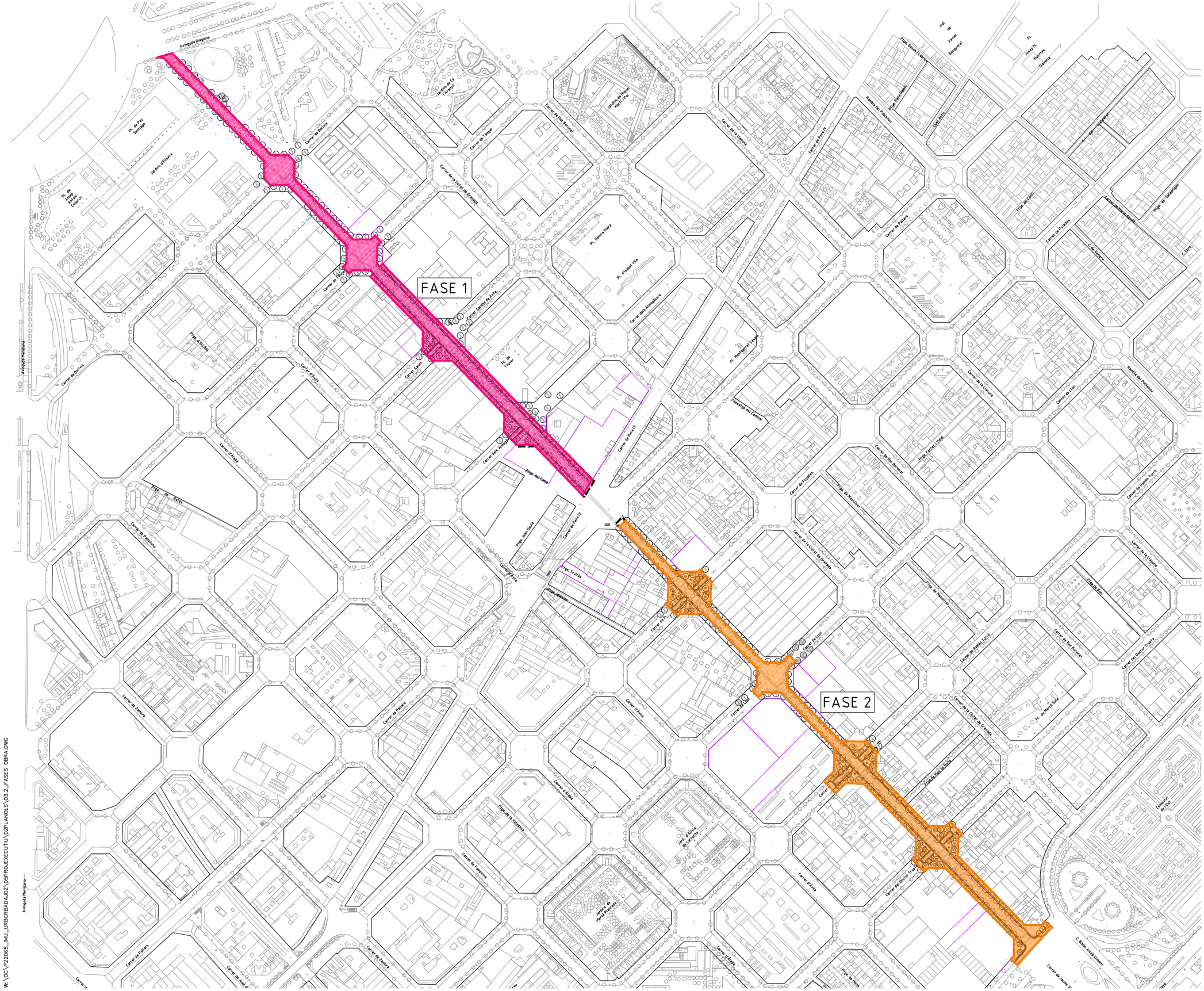
FASE 1
FASE 2
Avinguda Diagonal
Carrer de Bolívia
Carrer de Badajoz
Carrer de Pallars
Carrer d'Àlaba
Carrer d'Almogàvers
Carrer de Pere IV
Carrer de Llull
Carrer de Ramon Turró
Carrer del Doctor Trueta
Carrer de Pujades
Rambla del Poblenou
Passatge del Camp
Plaça del Camp
Plaça de Prim
Plaça de Pau Vila
Plaça de Salvador Espriu
Plaça de Ferrer i Vidal
Plaça de Pere Quart
Plaça de Josep Maria Huertas Claveria
Plaça de Xavier Bergueiro
Plaça de Pau Casals
Plaça de Pere Calders
Plaça de Lesseps
Plaça de Manuel Arnús
Plaça de Sebastià Gasch
Plaça de Carles Pi i Sunyer
Plaça de Salvador Seguí
Plaça de Lluís Companys
Plaça de Joan Peiró
Plaça de Joan Coromines
Plaça de Joan Miró
Plaça de Joan Oliver
Plaça de Joan Fuster
Plaça de Joan Llongueras
Plaça de Joan Pelegrí
Plaça de Joan Antoni Samaranch
Plaça de Joan Boscà
Plaça de Joan Corrades
Plaça de Joan Ramon Benet
Plaça de Joan Salvat-Papasseit
Plaça de Joan Sales
Plaça de Joan Vilà i Cinca
Plaça de Joan Vinyoli
Plaça de Joan Vilà i Dalmau
Plaça de Joan Vilà i Cinca

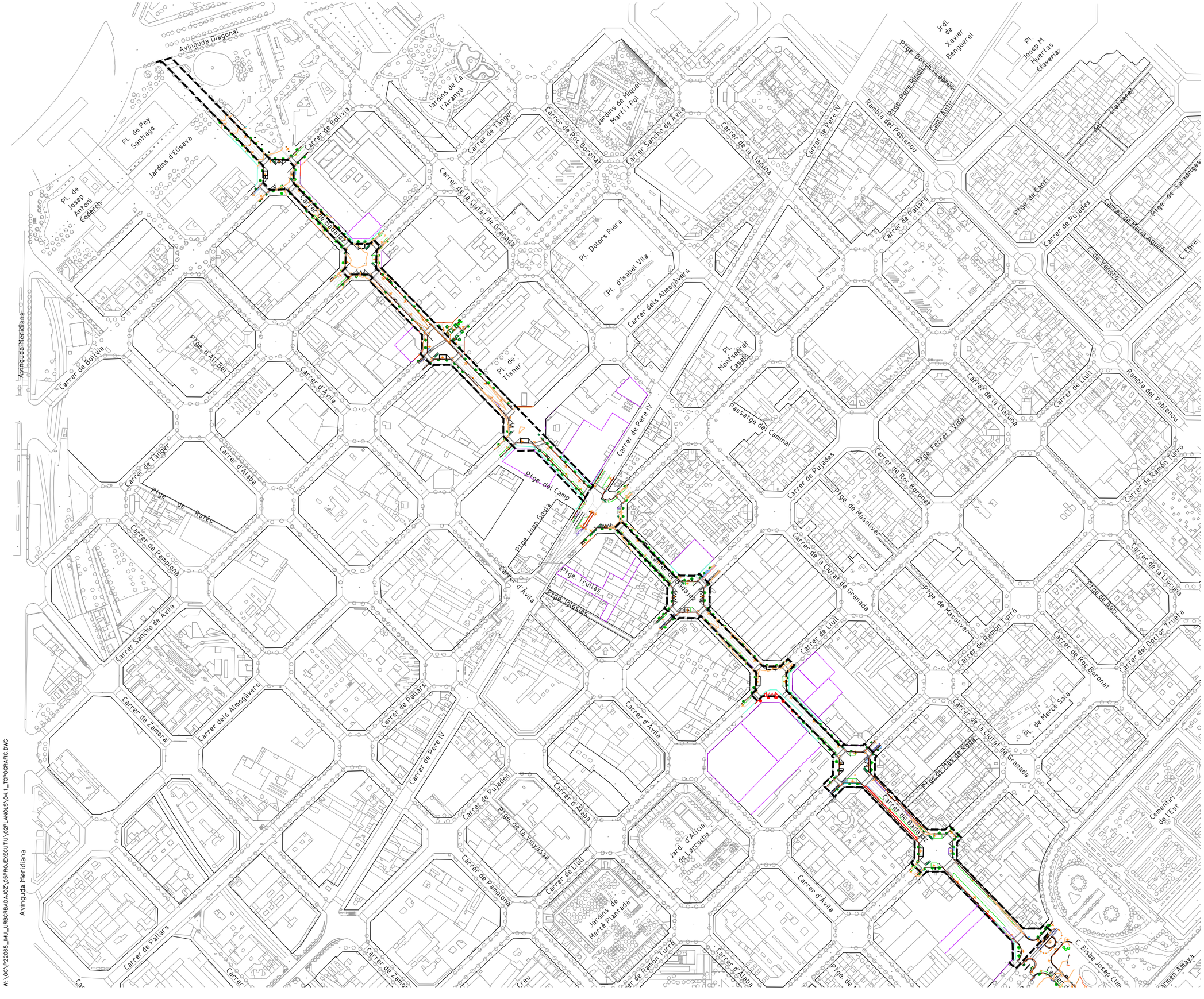


LLEGENDA

- LÍMIT ÀMBIT D'ACTUACIÓ: 28.420 m2
- NOVES EDIFICACIONS

PROJECTE D'URBANITZACIÓ DEL CARRER BADAJOZ, ENTRE ELS CARRERS DE BOLÍVIA I AVINGUDA ICÀRIA, AMB MESURES DE CONTRACTACIÓ SOSTENIBLE.

DISTRICTE DE SANT MARTÍ.


Ajuntament de Barcelona

Ecologia, Urbanisme i Mobilitat
Institut Municipal d'Urbanisme
Direcció de Serveis de Projectes i Obres

AUTOR DELS CRITERIS I DE L'AVANTPROJECTE
Marta Penna, arquitecta

AUTOR DEL PROJECTE EXECUTIU
LOLA SIMÓN - MARIA BLANCO - PAU CODOLÀ


G-133_22@.28

| NÚM. EXPEDIENT | EDICIÓ | DATA |
|---|---|---|
| CP022030001 | APROVACIÓ | JULIOL 2024 |

NOM PLÀNOL
**TOPOGRAFIA**
**PLANTA TOPOGRÀFICA**

0 200

ESCALA
DIN A3 1:4000
DIN A1 1:2000

PLÀNOL
4.1
1/11

W: \OC\P22065_IMU_URBCRBADAJOZ\05PROJÈXECUTIU\02PLANOLS\04.1_TOPOGRAFIC.DWG

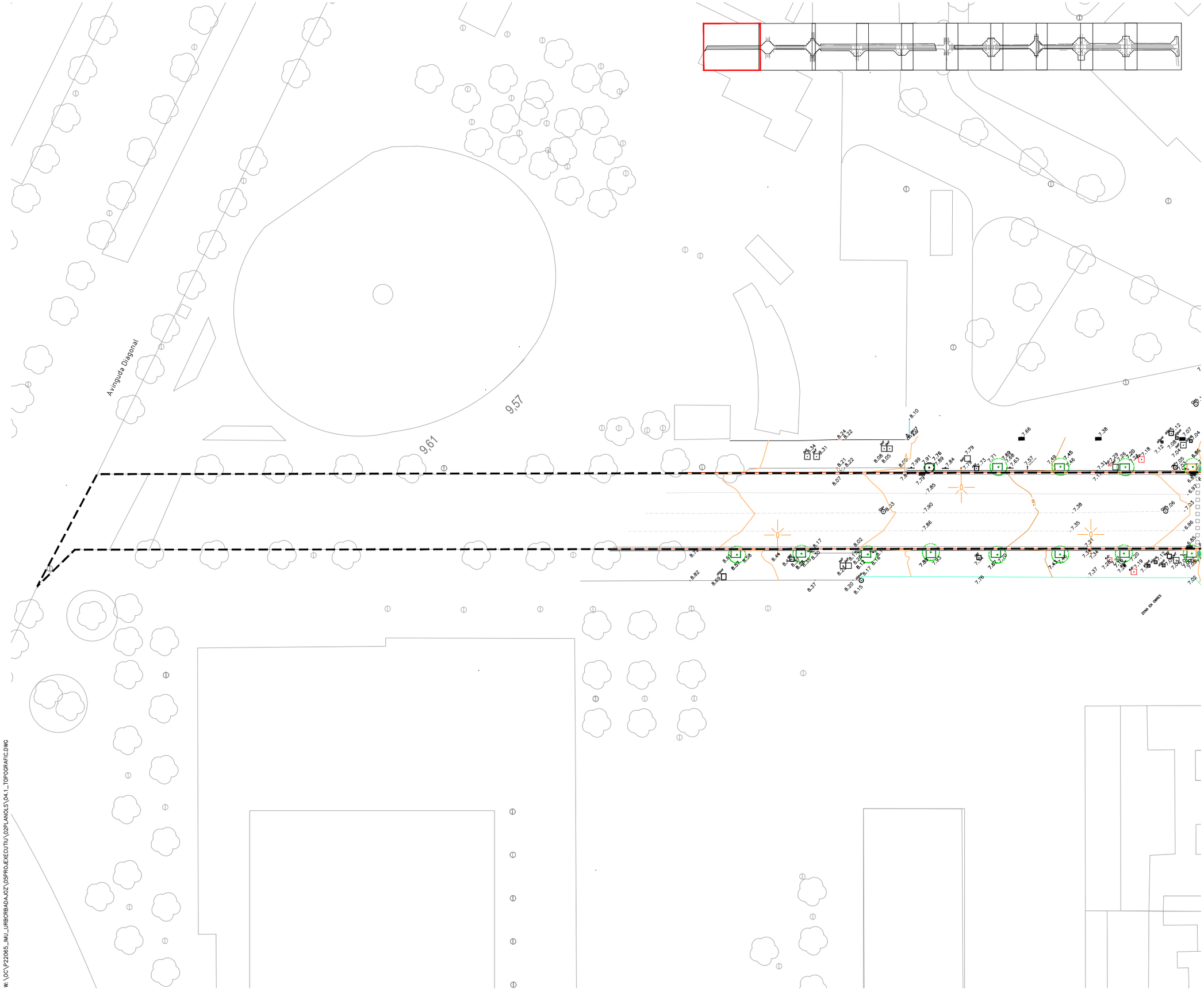


LLEGENDA

- LÍMIT ÀMBIT D'ACTUACIÓ: 28.420 m2
- NOVES EDIFICACIONS

PROJECTE D'URBANITZACIÓ DEL CARRER BADAJOZ, ENTRE ELS CARRERS DE BOLÍVIA I AVINGUDA ICÀRIA, AMB MESURES DE CONTRACTACIÓ SOSTENIBLE.

DISTRICTE DE SANT MARTÍ.

Ajuntament de Barcelona

Ecologia, Urbanisme i Mobilitat
Institut Municipal d'Urbanisme
Direcció de Serveis de Projectes i Obres

AUTOR DELS CRITERIS I DE L'AVANTPROJECTE
Marta Penna, arquitecta

AUTOR DEL PROJECTE EXECUTIU
LOLA SIMÓN - MARIA BLANCO - PAU CODOLÀ

G-133__22@.28

| NÚM. EXPEDIENT | EDICIÓ | DATA |
|---|---|---|
| CP022030001 | APROVACIÓ | JULIOL 2024 |

NOM PLÀNOL
**TOPOGRAFIA**
**PLANTA TOPOGRÀFICA**

0 25

ESCALA
DIN A3 1:500
DIN A1 1:250

PLÀNOL
4.1
2/11

W: \OC\P22065_IMU_URBCRBADAJOZ\05PROJ.EXECUTIU\02PLANOLS\04.1_TOPOGRAFIC.DWG

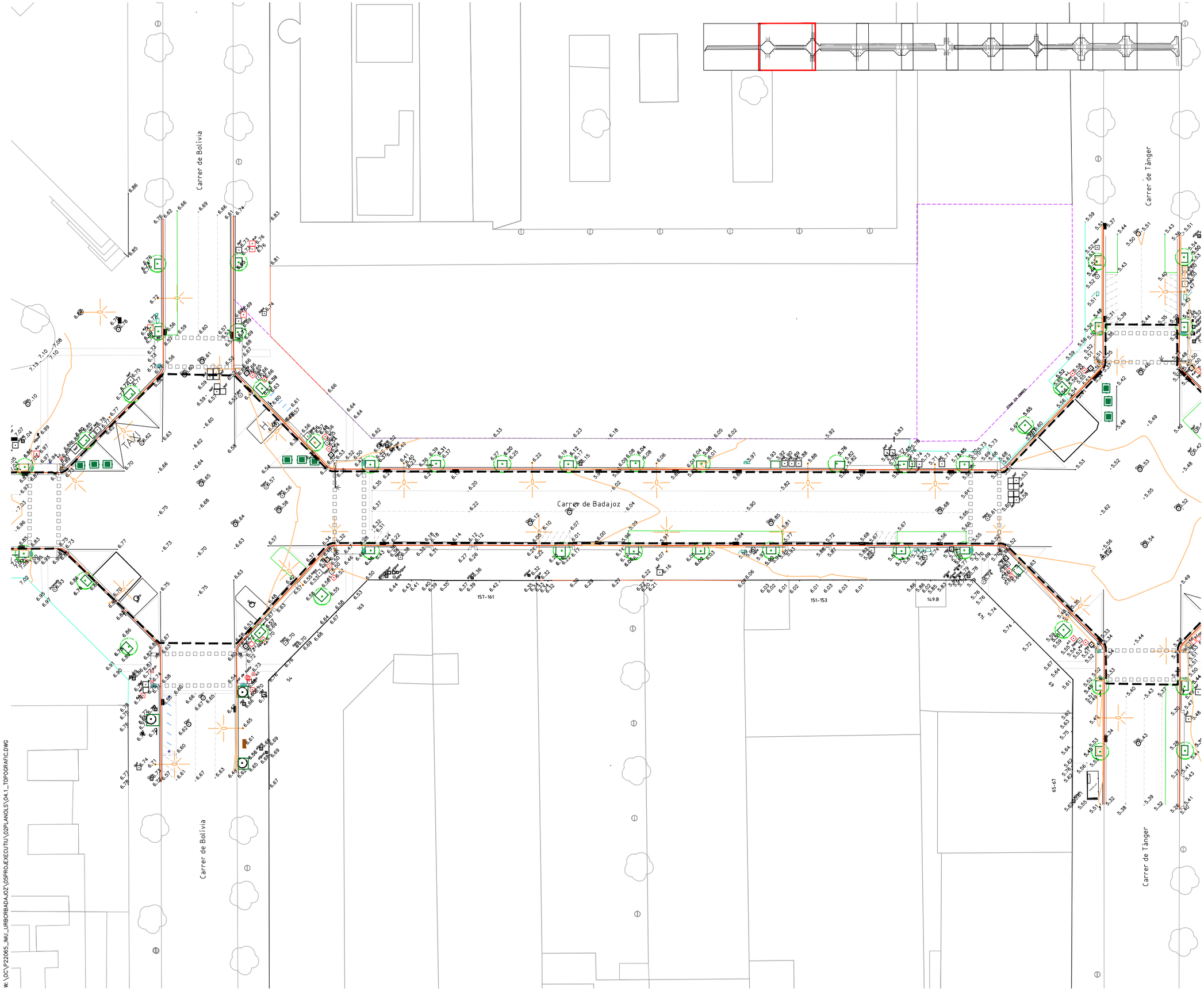


LLEGENDA

- LÍMIT ÀMBIT D'ACTUACIÓ: 28.420 m2
- NOVES EDIFICACIONS

PROJECTE D'URBANITZACIÓ DEL CARRER BADAJOZ, ENTRE ELS CARRERS DE BOLÍVIA I AVINGUDA ICÀRIA, AMB MESURES DE CONTRACTACIÓ SOSTENIBLE.

DISTRICTE DE SANT MARTÍ.

Ajuntament de Barcelona

Ecologia, Urbanisme i Mobilitat
Institut Municipal d'Urbanisme
Direcció de Serveis de Projectes i Obres

AUTOR DELS CRITERIS I DE L'AVANTPROJECTE
Marta Penna, arquitecta

AUTOR DEL PROJECTE EXECUTIU
LOLA SIMÓN - MARIA BLANCO - PAU CODOLÀ

G-133__22@.28

| NÚM. EXPEDIENT | EDICIÓ | DATA |
|---|---|---|
| CP022030001 | APROVACIÓ | JULIOL 2024 |

NOM PLÀNOL
**TOPOGRAFIA**
**PLANTA TOPOGRÀFICA**

0 25

ESCALA
DIN A3 1:500
DIN A1 1:250

PLÀNOL
4.1

3/11

W:\OC\P22065_IMU_URBCRBADAJOZ\05PROJECTE\02PLANOLS\04.1_TOPOGRAFIC.DWG

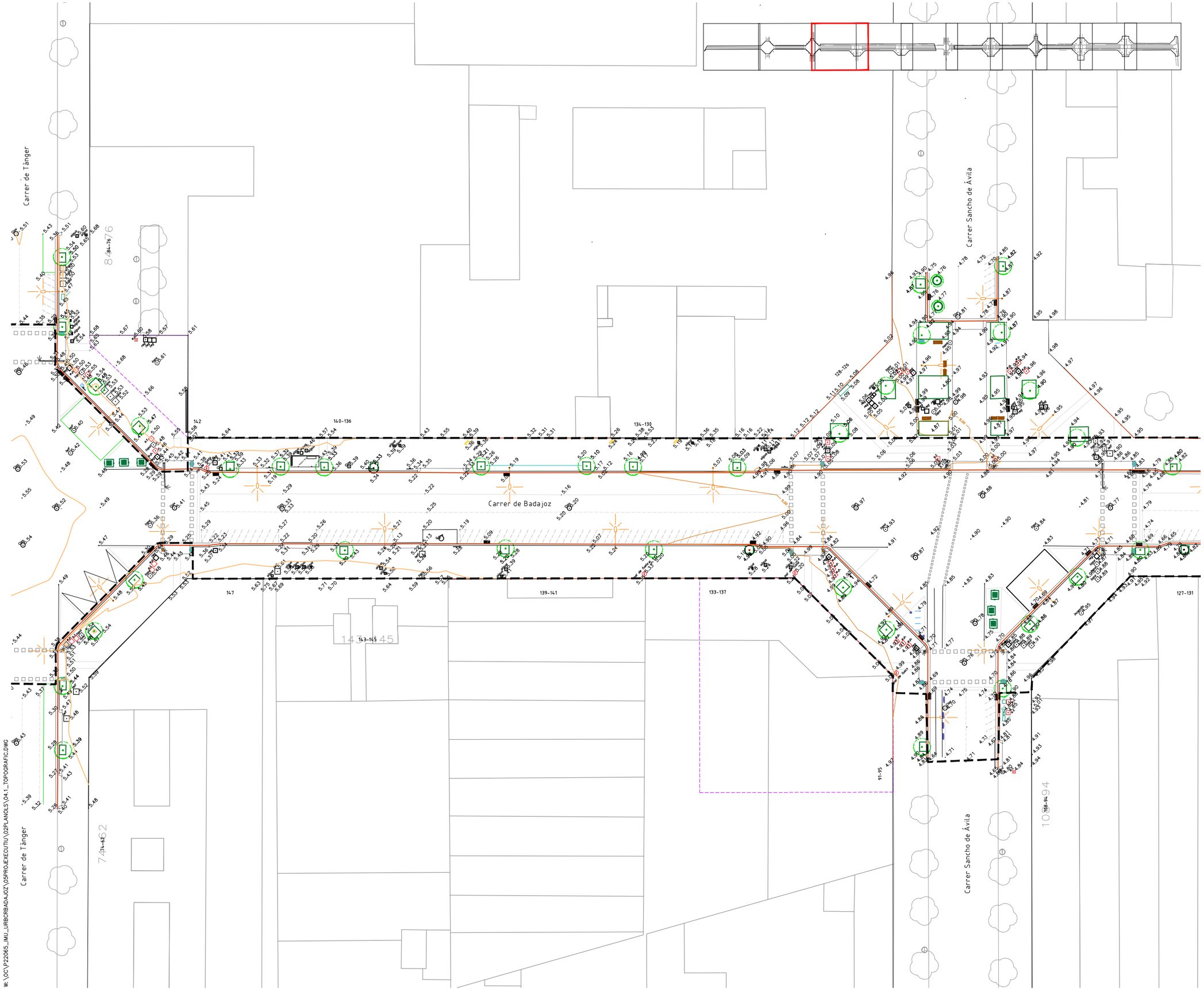


LLEGENDA

- LÍMIT ÀMBIT D'ACTUACIÓ: 28.420 m2
- NOVES EDIFICACIONS

PROJECTE D'URBANITZACIÓ DEL CARRER BADAJOZ, ENTRE ELS CARRERS DE BOLÍVIA I AVINGUDA ICÀRIA, AMB MESURES DE CONTRACTACIÓ SOSTENIBLE.

DISTRICTE DE SANT MARTÍ.

Ajuntament de Barcelona

Ecologia, Urbanisme i Mobilitat
Institut Municipal d'Urbanisme
Direcció de Serveis de Projectes i Obres

AUTOR DELS CRITERIS I DE L'AVANTPROJECTE
Marta Penna, arquitecta

AUTOR DEL PROJECTE EXECUTIU
SBS
LOLA SIMÓN - MARIA BLANCO - PAU CODOLÀ

G-133__22@.28

| NÚM. EXPEDIENT | EDICIÓ | DATA |
|---|---|---|
| CP022030001 | APROVACIÓ | JULIOL 2024 |

NOM PLÀNOL
**TOPOGRAFIA**
**PLANTA TOPOGRÀFICA**

0 25

ESCALA
DIN A3 1:500
DIN A1 1:250

PLÀNOL
4.1
4/11

W: \OC\P22065_IMU_URBCRBADAJOZ\05PROJ\EXECUTIU\02PLANOLS\04.1_TOPOGRAFIC.DWG

LLEGENDA

LÍMIT ÀMBIT D'ACTUACIÓ: 28.420 m2

NOVES EDIFICACIONS

Carrer Sancho de Ávila

Pl. de Tísner

Carrer dels Almogàvers

Carrer de Badajoz

124–120

114–112

110

106–104

175

174–172

127–131

121–125

113–119

168–94

167–173

176–168

PROJECTE D'URBANITZACIÓ DEL CARRER BADAJOZ, ENTRE ELS CARRERS DE BOLÍVIA I AVINGUDA ICÀRIA, AMB MESURES DE CONTRACTACIÓ SOSTENIBLE.

DISTRICTE DE SANT MARTÍ.

Ajuntament de Barcelona

Ecologia, Urbanisme i Mobilitat
Institut Municipal d'Urbanisme
Direcció de Serveis de Projectes i Obres

AUTOR DELS CRITERIS I DE L'AVANTPROJECTE
Marta Penna, arquitecta

AUTOR DEL PROJECTE EXECUTIU
LOLA SIMÓN - MARIA BLANCO - PAU CODOLÀ

G-133__22@.28

NÚM. EXPEDIENT CP022030001

EDICIÓ APROVACIÓ

DATA JULIOL 2024

NOM PLÀNOL
**TOPOGRAFIA**
**PLANTA TOPOGRÀFICA**

0 25

ESCALA
DIN A3 1:500
DIN A1 1:250

PLÀNOL 4.1

5/11

W: \OC\P22065_IMU_URBCRBADAJOZ\05PROJÆXECUTIU\02PLANOLS\04.1_TOPOGRAFIC.DWG

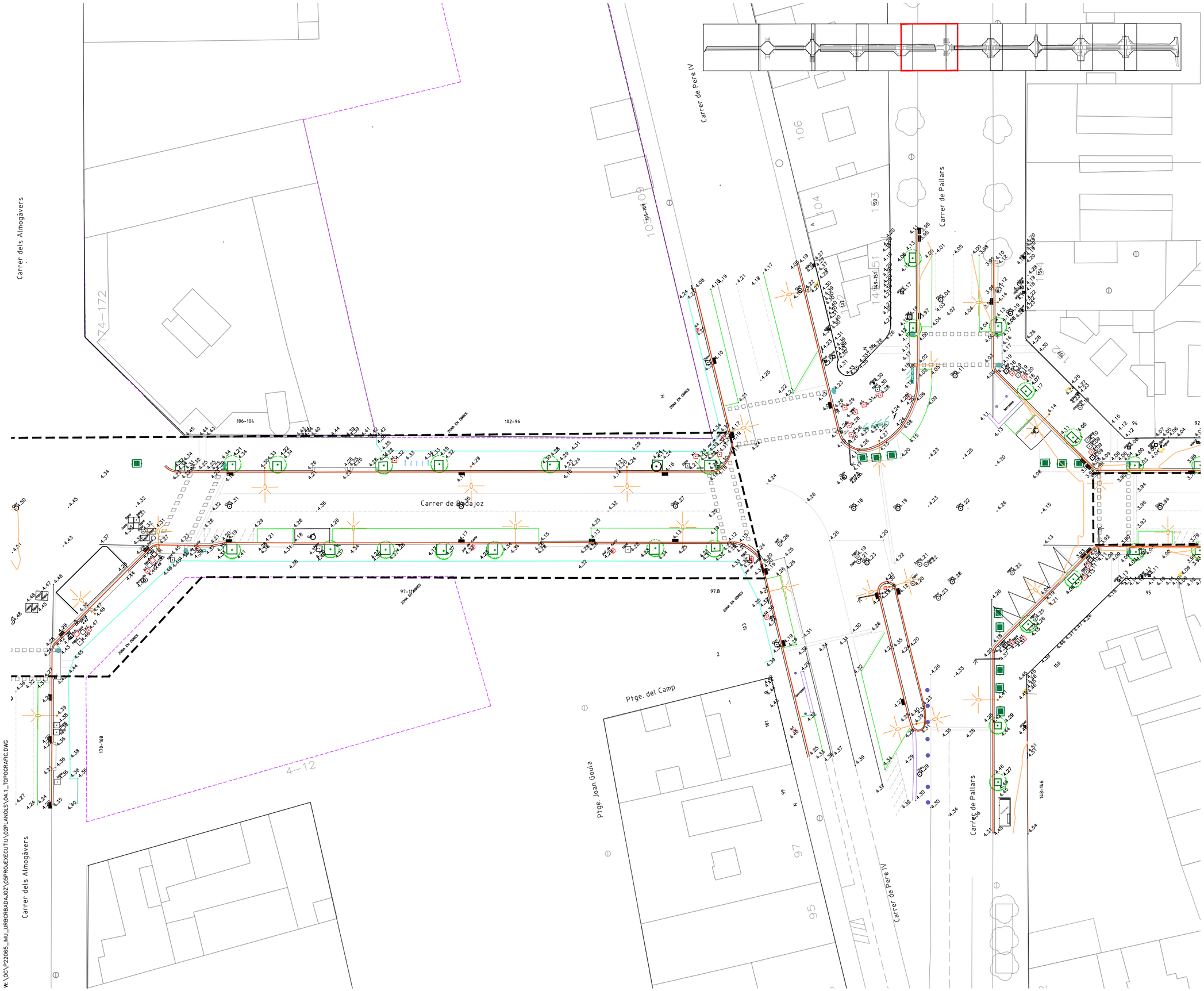


LLEGENDA

- LÍMIT ÀMBIT D'ACTUACIÓ: 28.420 m2
- NOVES EDIFICACIONS

PROJECTE D'URBANITZACIÓ DEL CARRER BADAJOZ, ENTRE ELS CARRERS DE BOLÍVIA I AVINGUDA ICÀRIA, AMB MESURES DE CONTRACTACIÓ SOSTENIBLE.

DISTRICTE DE SANT MARTÍ.

Ajuntament de Barcelona

Ecologia, Urbanisme i Mobilitat
Institut Municipal d'Urbanisme
Direcció de Serveis de Projectes i Obres

AUTOR DELS CRITERIS I DE L'AVANTPROJECTE
Marta Penna, arquitecta

AUTOR DEL PROJECTE EXECUTIU
LOLA SIMÓN – MARIA BLANCO – PAU CODOLÀ

G-133_22@.28

| NÚM. EXPEDIENT | EDICIÓ | DATA |
|---|---|---|
| CP022030001 | APROVACIÓ | JULIOL 2024 |

NOM PLÀNOL
**TOPOGRAFIA**
**PLANTA TOPOGRÀFICA**

0 25

ESCALA
DIN A3 1:500
DIN A1 1:250

PLÀNOL
4.1
6/11

W:\OC\P22065_IMU_URBCRBADAJOZ\05PROJEXECUTIU\02PLANOLS\04.1_TOPOGRAFIC.DWG

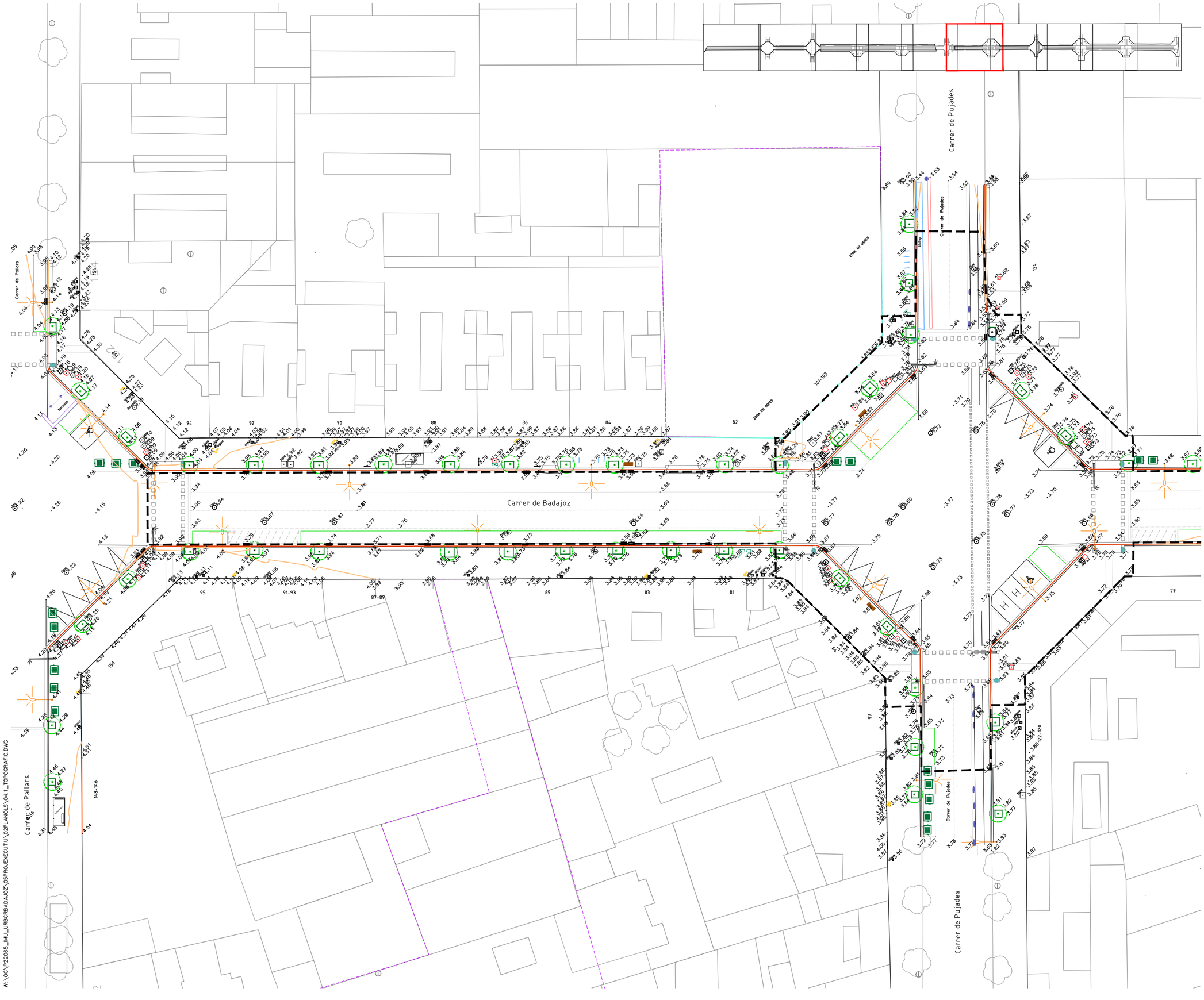


LLEGENDA

- LÍMIT ÀMBIT D'ACTUACIÓ: 28.420 m2
- NOVES EDIFICACIONS

PROJECTE D'URBANITZACIÓ DEL CARRER BADAJOZ, ENTRE ELS CARRERS DE BOLÍVIA I AVINGUDA ICÀRIA, AMB MESURES DE CONTRACTACIÓ SOSTENIBLE.

DISTRICTE DE SANT MARTÍ.

Ajuntament de Barcelona

Ecologia, Urbanisme i Mobilitat
Institut Municipal d'Urbanisme
Direcció de Serveis de Projectes i Obres

AUTOR DELS CRITERIS I DE L'AVANTPROJECTE
Marta Penna, arquitecta

AUTOR DEL PROJECTE EXECUTIU
LOLA SIMÓN - MARIA BLANCO - PAU CODOLÀ

G-133__22@.28

NÚM. EXPEDIENT CP022030001
EDICIÓ APROVACIÓ
DATA JULIOL 2024

NOM PLÀNOL
**TOPOGRAFIA**
**PLANTA TOPOGRÀFICA**

0 25

ESCALA
DIN A3 1:500
DIN A1 1:250

PLÀNOL 4.1
7/11

W:\OC\P22065_IMU_URBCRBADAJOZ\05PROJEXECUTIU\02PLANOLS\04.1_TOPOGRAFIC.DWG

LLEGENDA

- LÍMIT ÀMBIT D'ACTUACIÓ: 28.420 m2
- NOVES EDIFICACIONS

Carrer de Pujades

Carrer de Badajoz

Carrer de Llull

ACTUALITZACIÓ SEGONS ESTAT ACTUAL DEL ÀMBIT DE PROJECTE

PROJECTE D'URBANITZACIÓ DEL CARRER BADAJOZ, ENTRE ELS CARRERS DE BOLÍVIA I AVINGUDA ICÀRIA, AMB MESURES DE CONTRACTACIÓ SOSTENIBLE.

DISTRICTE DE SANT MARTÍ.

Ajuntament de Barcelona

Ecologia, Urbanisme i Mobilitat
Institut Municipal d'Urbanisme
Direcció de Serveis de Projectes i Obres

AUTOR DELS CRITERIS I DE L'AVANTPROJECTE
Marta Penna, arquitecta

AUTOR DEL PROJECTE EXECUTIU
LOLA SIMÓN - MARIA BLANCO - PAU CODOLÀ

G-133_22@.28

NÚM. EXPEDIENT CP022030001 | EDICIÓ APROVACIÓ | DATA JULIOL 2024

NOM PLÀNOL
**TOPOGRAFIA**
**PLANTA TOPOGRÀFICA**

0 25

ESCALA
DIN A3 1:500
DIN A1 1:250

PLÀNOL 4.1

8/11

W:\OC\P22065_JMU_URBCRBADAJOZ\05PROJECTEXECUTIU\02PLANOLS\04.1_TOPOGRAFIC.DWG

LLEGENDA

- LÍMIT ÀMBIT D'ACTUACIÓ: 28.420 m2
- NOVES EDIFICACIONS

Carrer de Llull

Carrer de Ramón Turró

Carrer de Badajoz

ACTUALITZACIÓ SEGONS ESTAT ACTUAL DEL ÀMBIT DE PROJECTE

ACTUALITZACIÓ SEGONS ESTAT ACTUAL DEL ÀMBIT DE PROJECTE

PROJECTE D'URBANITZACIÓ DEL CARRER BADAJOZ, ENTRE ELS CARRERS DE BOLÍVIA I AVINGUDA ICÀRIA, AMB MESURES DE CONTRACTACIÓ SOSTENIBLE.

DISTRICTE DE SANT MARTÍ.

Ajuntament de Barcelona

Ecologia, Urbanisme i Mobilitat
Institut Municipal d'Urbanisme
Direcció de Serveis de Projectes i Obres

AUTOR DELS CRITERIS I DE L'AVANTPROJECTE
Marta Penna, arquitecta

AUTOR DEL PROJECTE EXECUTIU
LOLA SIMÓN - MARIA BLANCO - PAU CODOLÀ

G-133_22@.28

| NÚM. EXPEDIENT | EDICIÓ | DATA |
|---|---|---|
| CP022030001 | APROVACIÓ | JULIOL 2024 |

NOM PLÀNOL
**TOPOGRAFIA**
**PLANTA TOPOGRÀFICA**

0 25

| ESCALA | PLÀNOL |
|---|---|
| DIN A3 1:500<br>DIN A1 1:250 | 4.1 |

9/11

W: \OC\CP22065_IMU_URBCRBADAJOZ\GSPROJEXECUTIU\02PLANOLS\04.1_TOPOGRAFIC.DWG

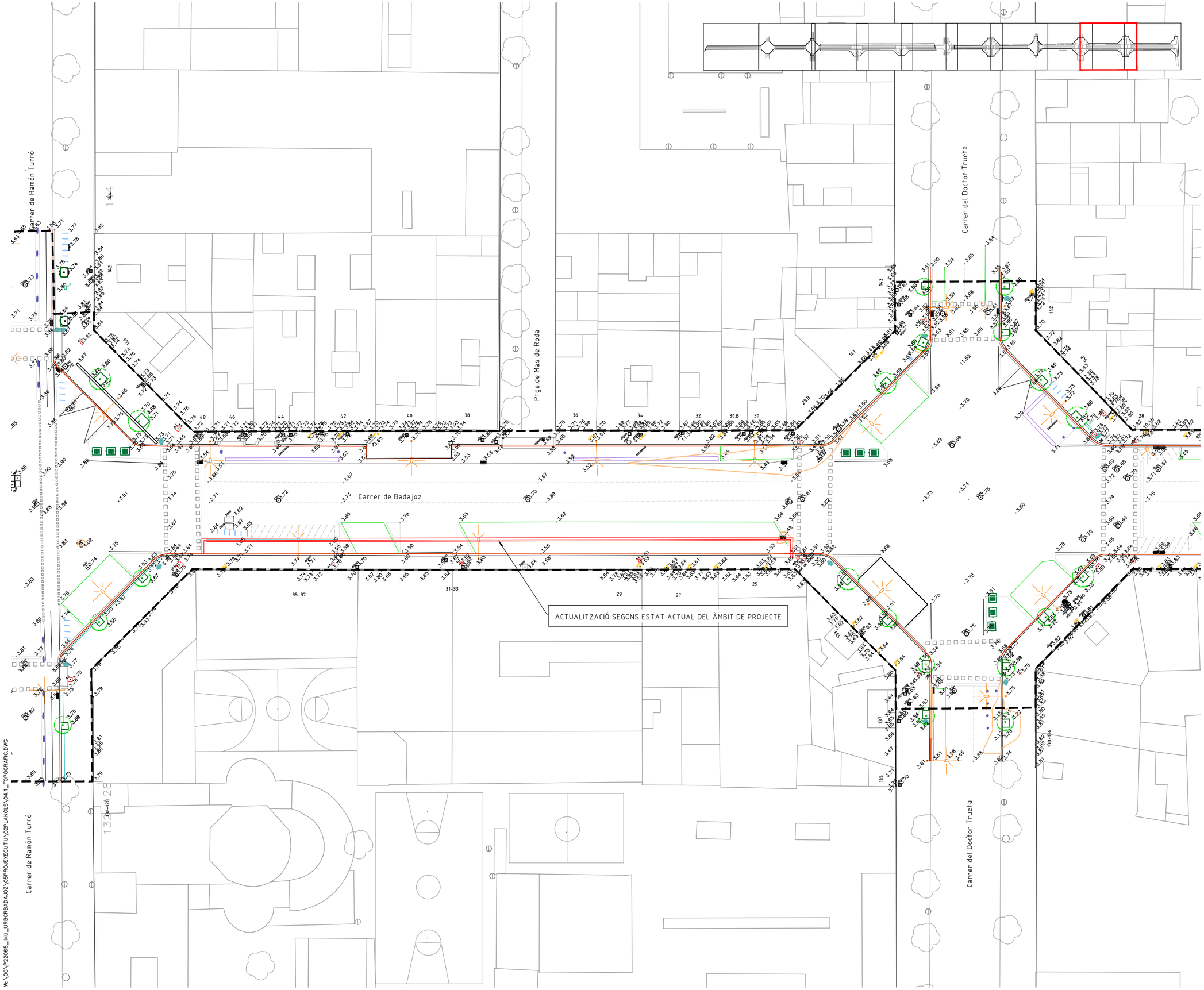


LLEGENDA

- LÍMIT ÀMBIT D'ACTUACIÓ: 28.420 m2
- NOVES EDIFICACIONS

PROJECTE D'URBANITZACIÓ DEL CARRER BADAJOZ, ENTRE ELS CARRERS DE BOLÍVIA I AVINGUDA ICÀRIA, AMB MESURES DE CONTRACTACIÓ SOSTENIBLE.

DISTRICTE DE SANT MARTÍ.

Ajuntament de Barcelona

Ecologia, Urbanisme i Mobilitat
Institut Municipal d'Urbanisme
Direcció de Serveis de Projectes i Obres

AUTOR DELS CRITERIS I DE L'AVANTPROJECTE
Marta Penna, arquitecta

AUTOR DEL PROJECTE EXECUTIU
LOLA SIMÓN - MARIA BLANCO - PAU CODOLÀ

G-133__22@.28

| NÚM. EXPEDIENT | EDICIÓ | DATA |
|---|---|---|
| CP022030001 | APROVACIÓ | JULIOL 2024 |

NOM PLÀNOL
**TOPOGRAFIA**
**PLANTA TOPOGRÀFICA**

0 25

ESCALA
DIN A3 1:500
DIN A1 1:250

PLÀNOL
4.1
10/11

W: \OC\P22065_IMU_URBCRBADAJOZ\05PROJEXECUTIU\02PLANOLS\04.1_TOPOGRAFIC.DWG

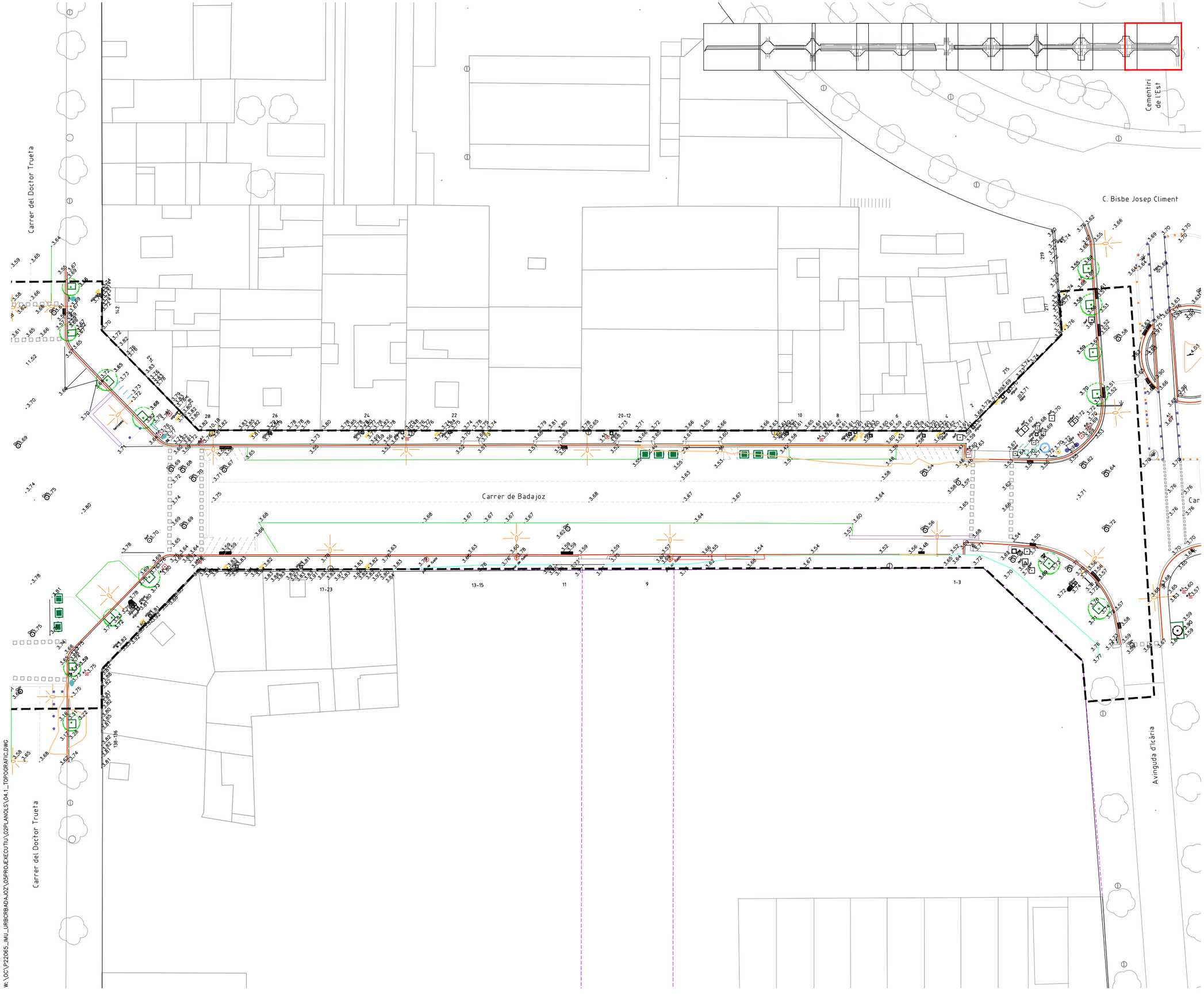


LLEGENDA

- LÍMIT ÀMBIT D'ACTUACIÓ: 28.420 m2
- NOVES EDIFICACIONS

PROJECTE D'URBANITZACIÓ DEL CARRER BADAJOZ, ENTRE ELS CARRERS DE BOLÍVIA I AVINGUDA ICÀRIA, AMB MESURES DE CONTRACTACIÓ SOSTENIBLE.

DISTRICTE DE SANT MARTÍ.

Ajuntament de Barcelona

Ecologia, Urbanisme i Mobilitat
Institut Municipal d'Urbanisme
Direcció de Serveis de Projectes i Obres

AUTOR DELS CRITERIS I DE L'AVANTPROJECTE
Marta Penna, arquitecta

AUTOR DEL PROJECTE EXECUTIU
LOLA SIMÓN – MARIA BLANCO – PAU CODOLÀ

G-133__22@.28

| NÚM. EXPEDIENT | EDICIÓ | DATA |
|---|---|---|
| CP022030001 | APROVACIÓ | JULIOL 2024 |

NOM PLÀNOL
**TOPOGRAFIA**
**PLANTA TOPOGRÀFICA**

0 25

ESCALA
DIN A3 1:500
DIN A1 1:250

PLÀNOL
4.1
11/11

W:_QC\P22065_IMU_URBCRBADAJOZ\05PROJECTEXECUTIU\02PLANOLS\04.1_TOPOGRAFIC.DWG

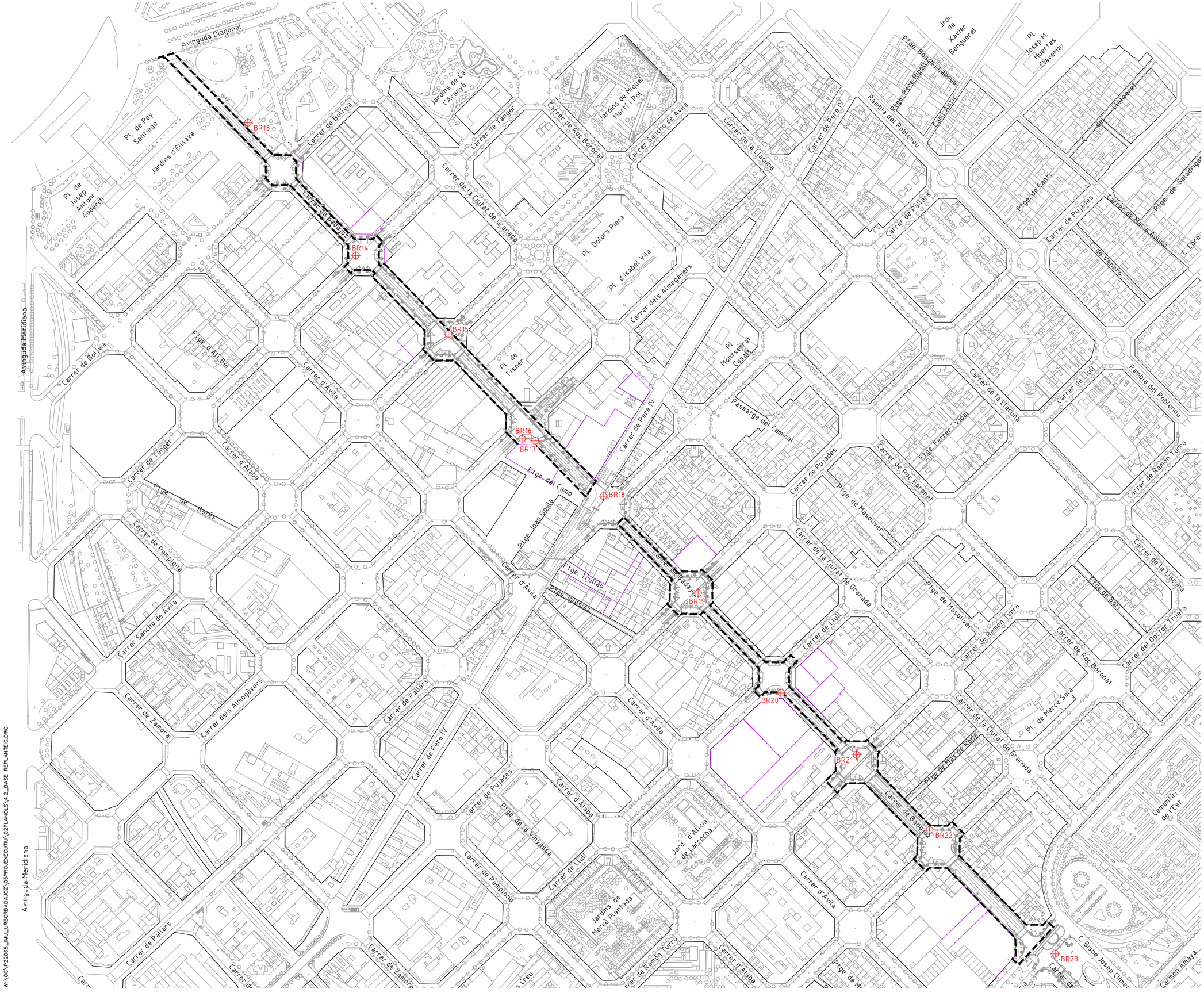


## LLEGENDA

- LÍMIT ÀMBIT D'ACTUACIÓ: 28.420 m2
- NOVES EDIFICACIONS

## QUADRE DE COORDENADES

| PUNT | X | Y | COTA |
|---|---|---|---|
| BR13 | 432291.94 | 4583802.397 | 8.02 |
| BR14 | 432414.262 | 4583651.862 | 5.58 |
| BR15 | 432519.4152 | 4583562.9065 | 5.11 |
| BR16 | 432602.993 | 4583443.9081 | 4.43 |
| BR17 | 432617.923 | 4583441.743 | 4.48 |
| BR18 | 432695.334 | 4583378.862 | 4.29 |
| BR19 | 432802.87 | 4583268.981 | 3.78 |
| BR20 | 432896.894 | 4583155.879 | 3.74 |
| BR21 | 432982.506 | 4583085.708 | 3.80 |
| BR22 | 433065.458 | 4583000.33 | 3.53 |
| BR23 | 433207.869 | 4582860.054 | 3.68 |

PROJECTE D'URBANITZACIÓ DEL CARRER BADAJOZ, ENTRE ELS CARRERS DE BOLÍVIA I AVINGUDA ICÀRIA, AMB MESURES DE CONTRACTACIÓ SOSTENIBLE.

DISTRICTE DE SANT MARTÍ.

Ajuntament de Barcelona

Ecologia, Urbanisme i Mobilitat
Institut Municipal d'Urbanisme
Direcció de Serveis de Projectes i Obres

AUTOR DELS CRITERIS I DE L'AVANTPROJECTE
Marta Penna, arquitecta

AUTOR DEL PROJECTE EXECUTIU
LOLA SIMÓN – MARIA BLANCO – PAU CODOLÀ

G-133__22@.28

| NÚM. EXPEDIENT | EDICIÓ | DATA |
|---|---|---|
| CP022030001 | APROVACIÓ | JULIOL 2024 |

NOM PLÀNOL
**TOPOGRAFIA**
**PLANTA DE BASES DE REPLANTEIG**

0 200m

ESCALA
DIN A3 1:4000
DIN A1 1:2000

PLÀNOL
4.2
1/1

W: \OC\P22065_IMU_URBCRBADAJOZ\05PROJECTE\02PLANOLS\4.2_BASE REPLANTEIG.DWG

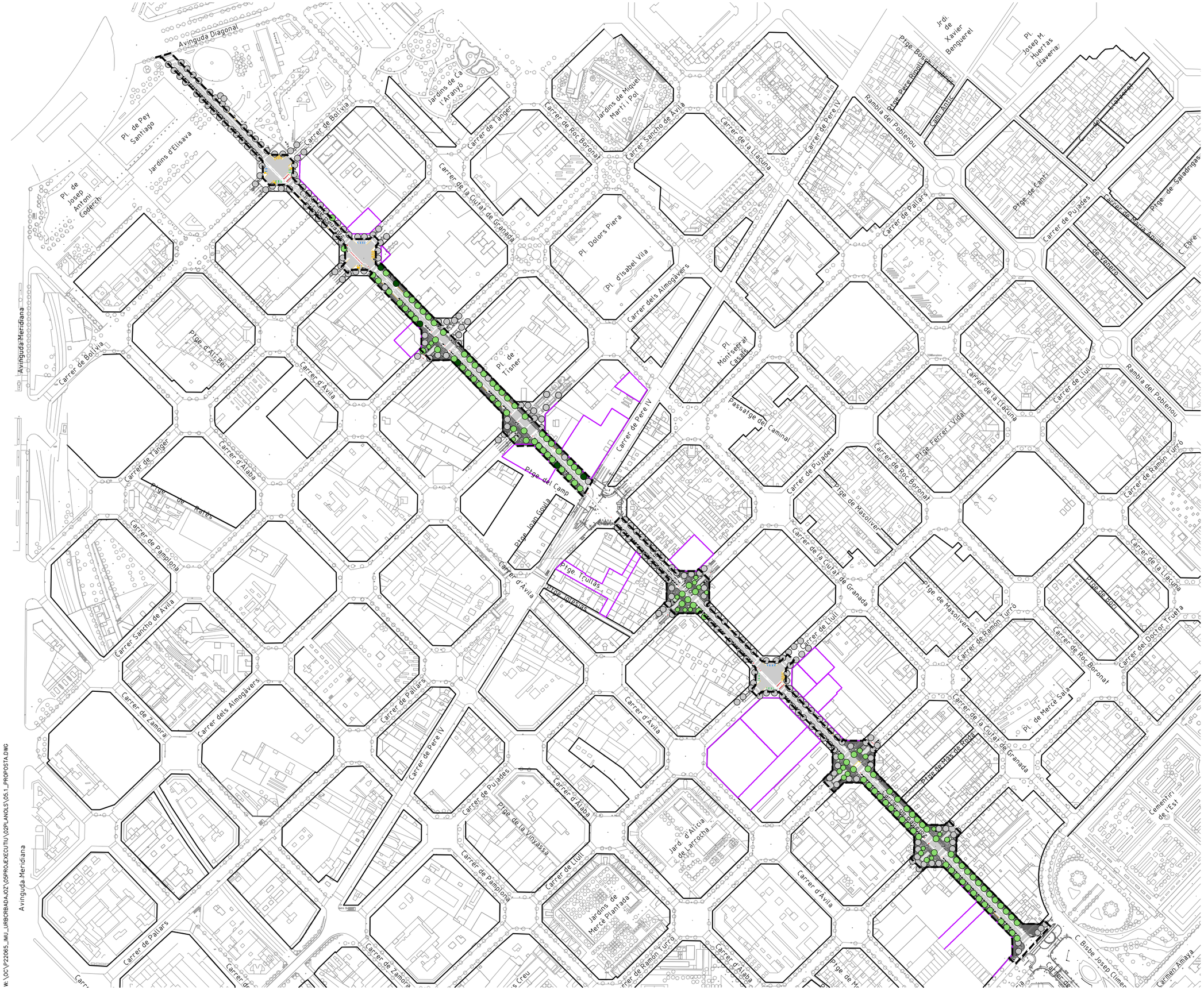


## LLEGENDA

- LÍMIT ÀMBIT D'ACTUACIÓ: 28.420 m2
- NOVES EDIFICACIONS

## LLEGENDA PROPOSTA

- PAVIMENT DE PANOT
- PAV. PODOTÀCTIL PANOT ESTRIAT
- PAVIMENT TÀCTIL BOTONERA
- PECES DE LLAMBORDÍ GRANITIC
- PAVIMENT DE FORMIGÓ
- ASFALT
- PAVIMENT DE LLOSES DRENANTS
- PARTERRES
- GUALS VIANANTS I PLAT. CONTINUES
- GUALS VEHICLES
- VORADA GRANITICA
- RIGOLA DE PECES DE FORMIGÓ
- SEPARADORS CARRIL BICI
- FANALS
- SEMAFORS
- PAPERERA
- APARCAMENT BICIS
- BANC
- PILONA
- BÚSTIA CORREUS
- COLUMNA PUBLICITÀRIA
- PLAFÓ PUBLICITÀRI
- BARANA
- FONT D'AIGUA EXISTENT REUBICADA
- FONT D'AIGUA NOVA
- ARBRAT EXISTENT
- ARBRAT NOU

PROJECTE D'URBANITZACIÓ DEL CARRER BADAJOZ, ENTRE ELS CARRERS DE BOLÍVIA I AVINGUDA ICÀRIA, AMB MESURES DE CONTRACTACIÓ SOSTENIBLE.

DISTRICTE DE SANT MARTÍ.


Ajuntament de Barcelona
Ecologia, Urbanisme i Mobilitat
Institut Municipal d'Urbanisme
Direcció de Serveis de Projectes i Obres

AUTOR DELS CRITERIS I DE L'AVANTPROJECTE
Marta Penna, arquitecta

AUTOR DEL PROJECTE EXECUTIU
LOLA SIMÓN - MARIA BLANCO - PAU CODOLÀ


G-133_22@.28

| NÚM. EXPEDIENT | EDICIÓ | DATA |
|---|---|---|
| CP022030001 | APROVACIÓ | JULIOL 2024 |

NOM PLÀNOL
**PLANTA PROPOSTA**
**PLANTA GENERAL D'URBANITZACIÓ**

0 200

ESCALA
DIN A3 1:4000
DIN A1 1:2000

PLÀNOL
5.1
1/11

W:\OC\P22065_IMU_URBCRBADAJOZ\05PROJECTE\02PLANOLS\05.1_PROPOSTA.DWG

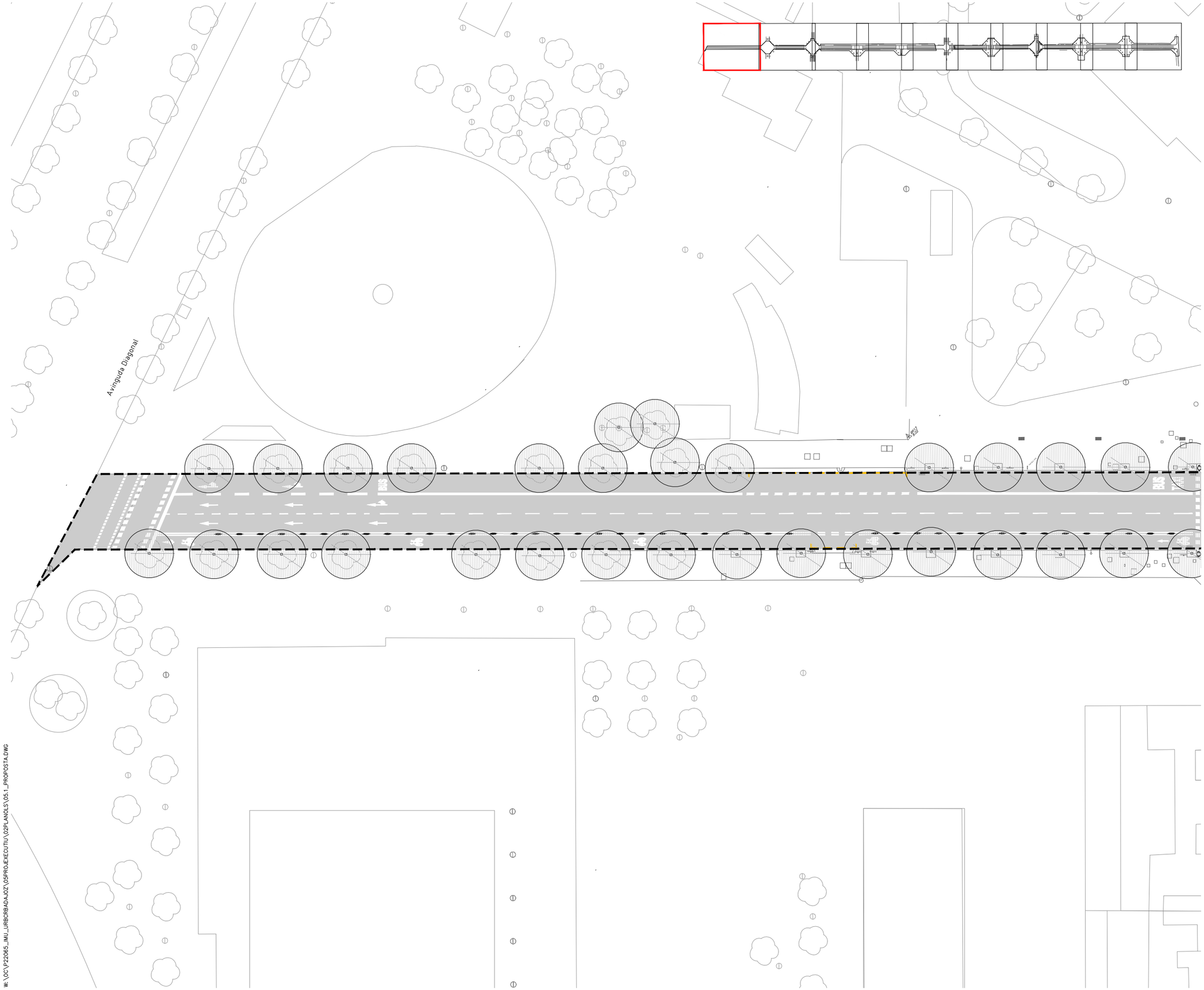


## LLEGENDA

- LÍMIT ÀMBIT D'ACTUACIÓ: 28.420 m2
- NOVES EDIFICACIONS

## LLEGENDA PROPOSTA

- PAVIMENT DE PANOT
- PAV. PODOTÀCTIL PANOT ESTRIAT
- PAVIMENT TÀCTIL BOTONERA
- PECES DE LLAMBORDÍ GRANITIC
- PAVIMENT DE FORMIGÓ
- ASFALT
- PAVIMENT DE LLOSES DRENANTS
- PARTERRES
- GUALS VIANANTS I PLAT. CONTINUES
- GUALS VEHICLES
- VORADA GRANITICA
- RIGOLA DE PECES DE FORMIGÓ
- SEPARADORS CARRIL BICI
- FANALS
- SEMAFORS
- PAPERERA
- APARCAMENT BICIS
- BANC
- PILONA
- BÚSTIA CORREUS
- COLUMNA PUBLICITÀRIA
- PLAFÓ PUBLICITÀRI
- BARANA
- FONT D'AIGUA EXISTENT REUBICADA
- FONT D'AIGUA NOVA
- ARBRAT EXISTENT
- NOU ARBRAT NOU

PROJECTE D'URBANITZACIÓ DEL CARRER BADAJOZ, ENTRE ELS CARRERS DE BOLÍVIA I AVINGUDA ICÀRIA, AMB MESURES DE CONTRACTACIÓ SOSTENIBLE.

DISTRICTE DE SANT MARTÍ.

Ajuntament de Barcelona
Ecologia, Urbanisme i Mobilitat
Institut Municipal d'Urbanisme
Direcció de Serveis de Projectes i Obres

AUTOR DELS CRITERIS I DE L'AVANTPROJECTE
Marta Penna, arquitecta

AUTOR DEL PROJECTE EXECUTIU
SBS
LOLA SIMÓN - MARIA BLANCO - PAU CODOLÀ

G-133__22@.28

| NÚM. EXPEDIENT | EDICIÓ | DATA |
|---|---|---|
| CP022030001 | APROVACIÓ | JULIOL 2024 |

NOM PLÀNOL
**PLANTA PROPOSTA**
**PLANTA GENERAL D'URBANITZACIÓ**

0 25

ESCALA
DIN A3 1:500
DIN A1 1:250

PLÀNOL
5.1



W: \QC\P.22065_IMU_URBCRBADAJOZ\05PROJÆXECUTIU\02PLANOLS\05.1_PROPOSTA.DWG

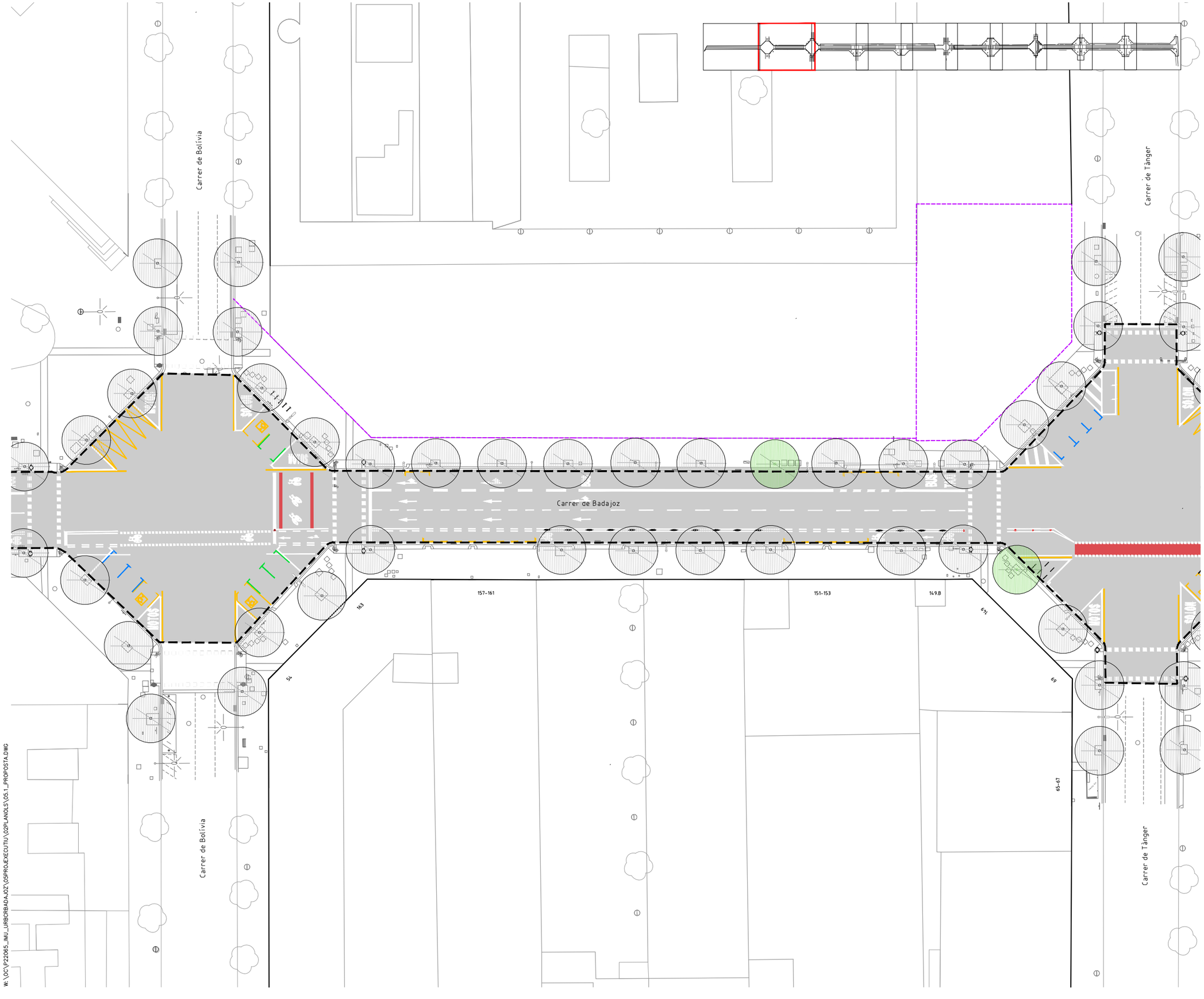


LLEGENDA

- LÍMIT ÀMBIT D'ACTUACIÓ: 28.420 m2
- NOVES EDIFICACIONS

LLEGENDA PROPOSTA

- PAVIMENT DE PANOT
- PAV. PODOTÀCTIL PANOT ESTRIAT
- PAVIMENT TÀCTIL BOTONERA
- PECES DE LLAMBORDÍ GRANITIC
- PAVIMENT DE FORMIGÓ
- ASFALT
- PAVIMENT DE LLOSES DRENANTS
- PARTERRES
- GUALS VIANANTS I PLAT. CONTINUES
- GUALS VEHICLES
- VORADA GRANITICA
- RIGOLA DE PECES DE FORMIGÓ
- SEPARADORS CARRIL BICI
- FANALS
- SEMAFORS
- PAPERERA
- APARCAMENT BICIS
- BANC
- PILONA
- BÚSTIA CORREUS
- COLUMNA PUBLICITÀRIA
- PLAFÓ PUBLICITÀRI
- BARANA
- FONT D'AIGUA EXISTENT REUBICADA
- FONT D'AIGUA NOVA
- ARBRAT EXISTENT
- ARBRAT NOU

PROJECTE D'URBANITZACIÓ DEL CARRER BADAJOZ, ENTRE ELS CARRERS DE BOLÍVIA I AVINGUDA ICÀRIA, AMB MESURES DE CONTRACTACIÓ SOSTENIBLE.

DISTRICTE DE SANT MARTÍ.

Ajuntament de Barcelona
Ecologia, Urbanisme i Mobilitat
Institut Municipal d'Urbanisme
Direcció de Serveis de Projectes i Obres

AUTOR DELS CRITERIS I DE L'AVANTPROJECTE
Marta Penna, arquitecta

AUTOR DEL PROJECTE EXECUTIU
LOLA SIMÓN - MARIA BLANCO - PAU CODOLÀ

G-133__22@.28

| NÚM. EXPEDIENT | EDICIÓ | DATA |
|---|---|---|
| CP022030001 | APROVACIÓ | JULIOL 2024 |

NOM PLÀNOL
**PLANTA PROPOSTA**
**PLANTA GENERAL D'URBANITZACIÓ**

0 25

ESCALA
DIN A3 1:500
DIN A1 1:250

PLÀNOL
5.1
3/11

W: \OC\P22065_IMU_URBORBADAJOZ\05PROJECTE\EXECUTIU\02PLANOLS\05.1_PROPOSTA.DWG

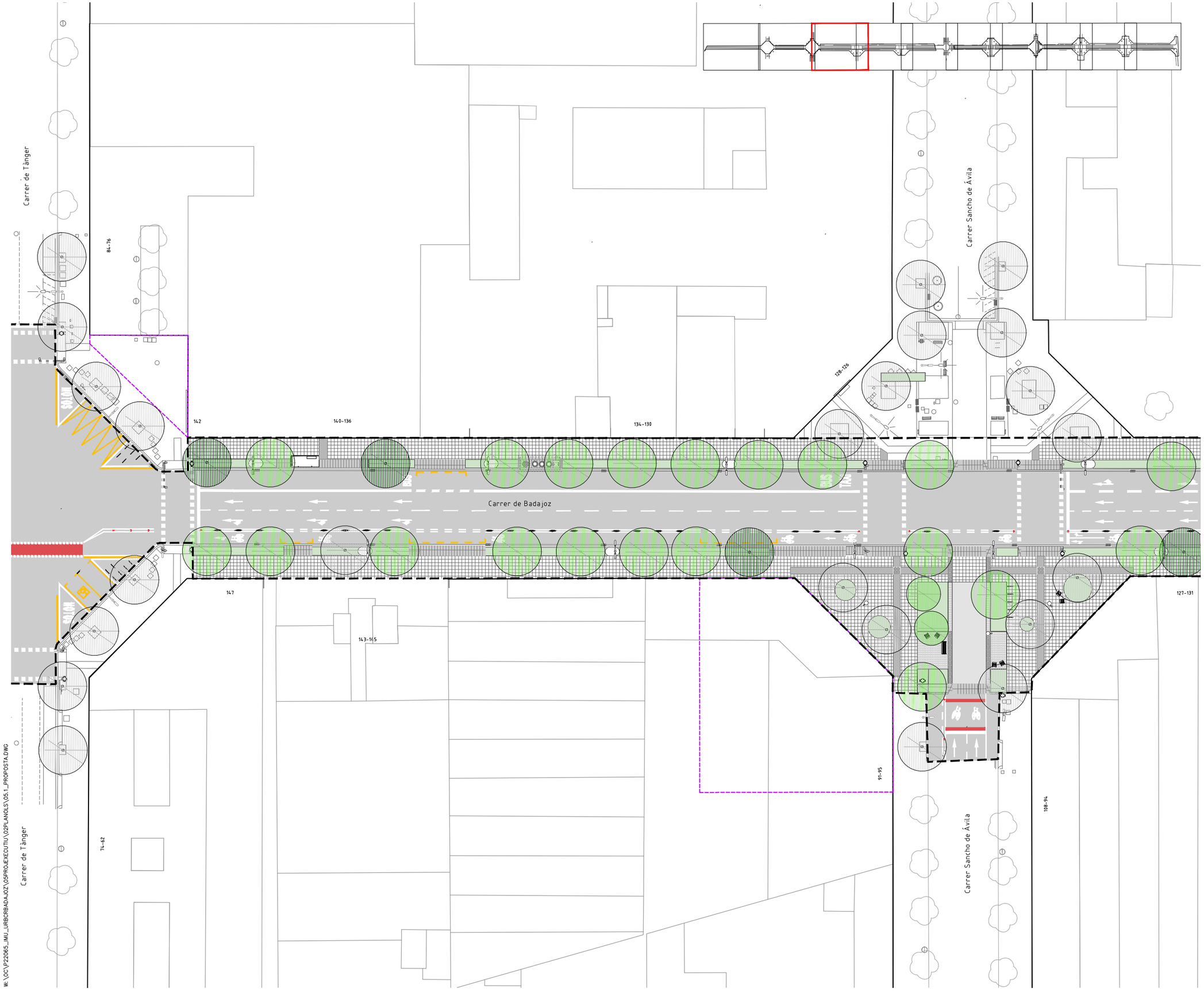


## LLEGENDA

- LÍMIT ÀMBIT D'ACTUACIÓ: 28.420 m2
- NOVES EDIFICACIONS

## LLEGENDA PROPOSTA

- PAVIMENT DE PANOT
- PAV. PODOTÀCTIL PANOT ESTRIAT
- PAVIMENT TÀCTIL BOTONERA
- PECES DE LLAMBORDÍ GRANITIC
- PAVIMENT DE FORMIGÓ
- ASFALT
- PAVIMENT DE LLOSES DRENANTS
- PARTERRES
- GUALS VIANANTS I PLAT. CONTINUES
- GUALS VEHICLES
- VORADA GRANITICA
- RIGOLA DE PECES DE FORMIGÓ
- SEPARADORS CARRIL BICI
- FANALS
- SEMAFORS
- PAPERERA
- APARCAMENT BICIS
- BANC
- PILONA
- BÚSTIA CORREUS
- COLUMNA PUBLICITÀRIA
- PLAFÓ PUBLICITÀRI
- BARANA
- FONT D'AIGUA EXISTENT REUBICADA
- FONT D'AIGUA NOVA
- ARBRAT EXISTENT
- ARBRAT NOU

PROJECTE D'URBANITZACIÓ DEL CARRER BADAJOZ, ENTRE ELS CARRERS DE BOLÍVIA I AVINGUDA ICÀRIA, AMB MESURES DE CONTRACTACIÓ SOSTENIBLE.

DISTRICTE DE SANT MARTÍ.


Ajuntament de Barcelona
Ecologia, Urbanisme i Mobilitat
Institut Municipal d'Urbanisme
Direcció de Serveis de Projectes i Obres

AUTOR DELS CRITERIS I DE L'AVANTPROJECTE
Marta Penna, arquitecta

AUTOR DEL PROJECTE EXECUTIU
LOLA SIMÓN - MARIA BLANCO - PAU CODOLÀ


G-133__22@.28

| NÚM. EXPEDIENT | EDICIÓ | DATA |
|---|---|---|
| CP022030001 | APROVACIÓ | JULIOL 2024 |

NOM PLÀNOL
**PLANTA PROPOSTA**
**PLANTA GENERAL D'URBANITZACIÓ**

0 25

ESCALA
DIN A3 1:500
DIN A1 1:250

PLÀNOL
5.1
4/11

W: \OC\P.22065_IMU_URBCRBADAJOZ\05PROJ\EXECUTIU\02PLANOLS\05.1_PROPOSTA.DWG

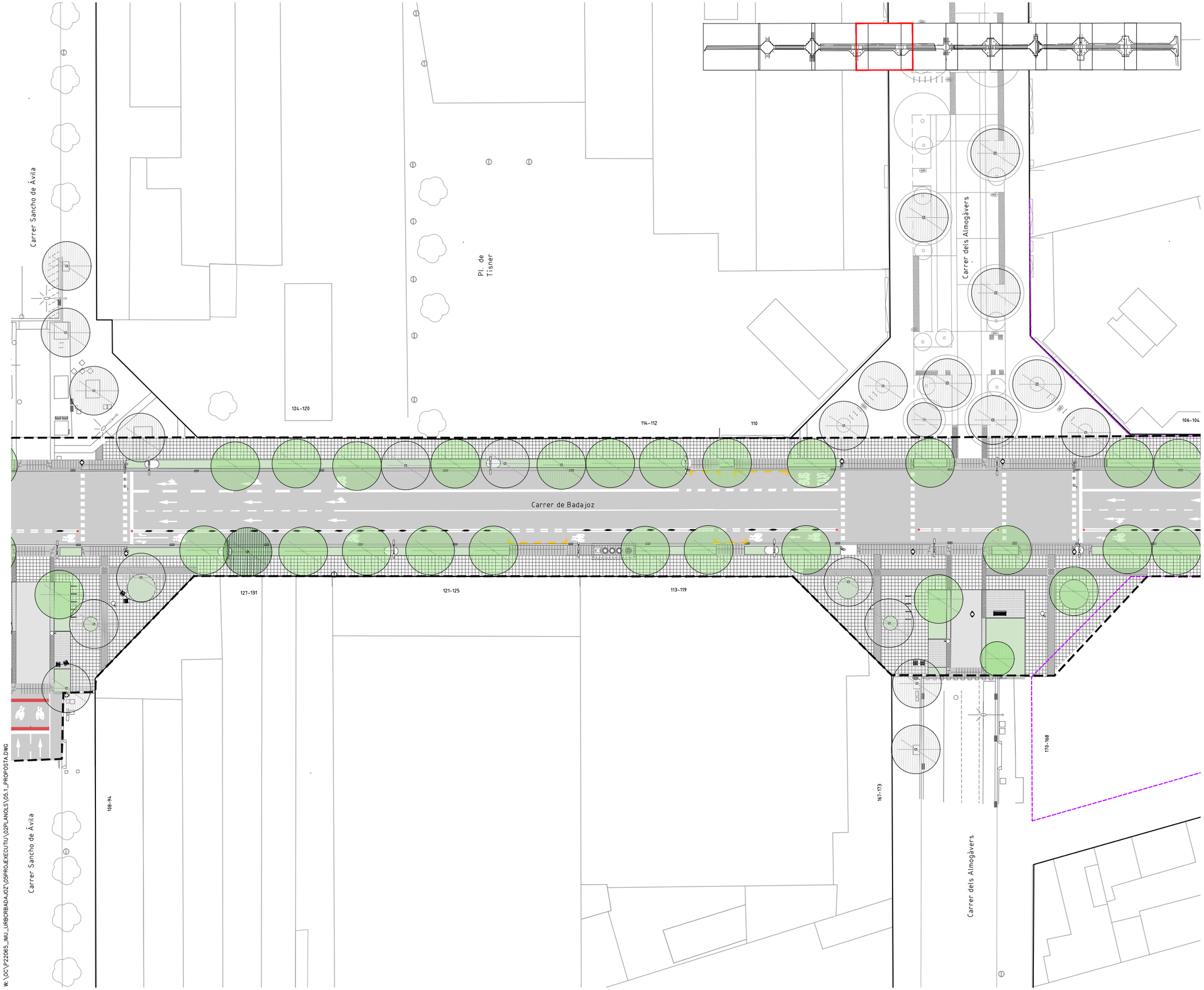


LLEGENDA

- LÍMIT ÀMBIT D'ACTUACIÓ: 28.420 m2
- NOVES EDIFICACIONS

LLEGENDA PROPOSTA

- PAVIMENT DE PANOT
- PAV. PODOTÀCTIL PANOT ESTRIAT
- PAVIMENT TÀCTIL BOTONERA
- PECES DE LLAMBORDÍ GRANITIC
- PAVIMENT DE FORMIGÓ
- ASFALT
- PAVIMENT DE LLOSES DRENANTS
- PARTERRES
- GUALS VIANANTS I PLAT. CONTINUES
- GUALS VEHICLES
- VORADA GRANITICA
- RIGOLA DE PECES DE FORMIGÓ
- SEPARADORS CARRIL BICI
- FANALS
- SEMAFORS
- PAPERERA
- APARCAMENT BICIS
- BANC
- PILONA
- BÚSTIA CORREUS
- COLUMNA PUBLICITÀRIA
- PLAFÓ PUBLICITÀRI
- BARANA
- FONT D'AIGUA EXISTENT REUBICADA
- FONT D'AIGUA NOVA
- ARBRAT EXISTENT
- ARBRAT NOU

PROJECTE D'URBANITZACIÓ DEL CARRER BADAJOZ, ENTRE ELS CARRERS DE BOLÍVIA I AVINGUDA ICÀRIA, AMB MESURES DE CONTRACTACIÓ SOSTENIBLE.

DISTRICTE DE SANT MARTÍ.

Ajuntament de Barcelona

Ecologia, Urbanisme i Mobilitat
Institut Municipal d'Urbanisme
Direcció de Serveis de Projectes i Obres

AUTOR DELS CRITERIS I DE L'AVANTPROJECTE
Marta Penna, arquitecta

AUTOR DEL PROJECTE EXECUTIU
LOLA SIMÓN - MARIA BLANCO - PAU CODOLÀ

G-133__22@.28

NÚM. EXPEDIENT: CP022030001
EDICIÓ: APROVACIÓ
DATA: JULIOL 2024

NOM PLÀNOL
**PLANTA PROPOSTA**
**PLANTA GENERAL D'URBANITZACIÓ**

0 25

ESCALA
DIN A3 1:500
DIN A1 1:250

PLÀNOL
5.1
5/11

W: \OC\P.22065_IMU_URBCRBADAJOZ\05PROJÆXECUTIU\02PLANOLS\05.1_PROPOSTA.DWG

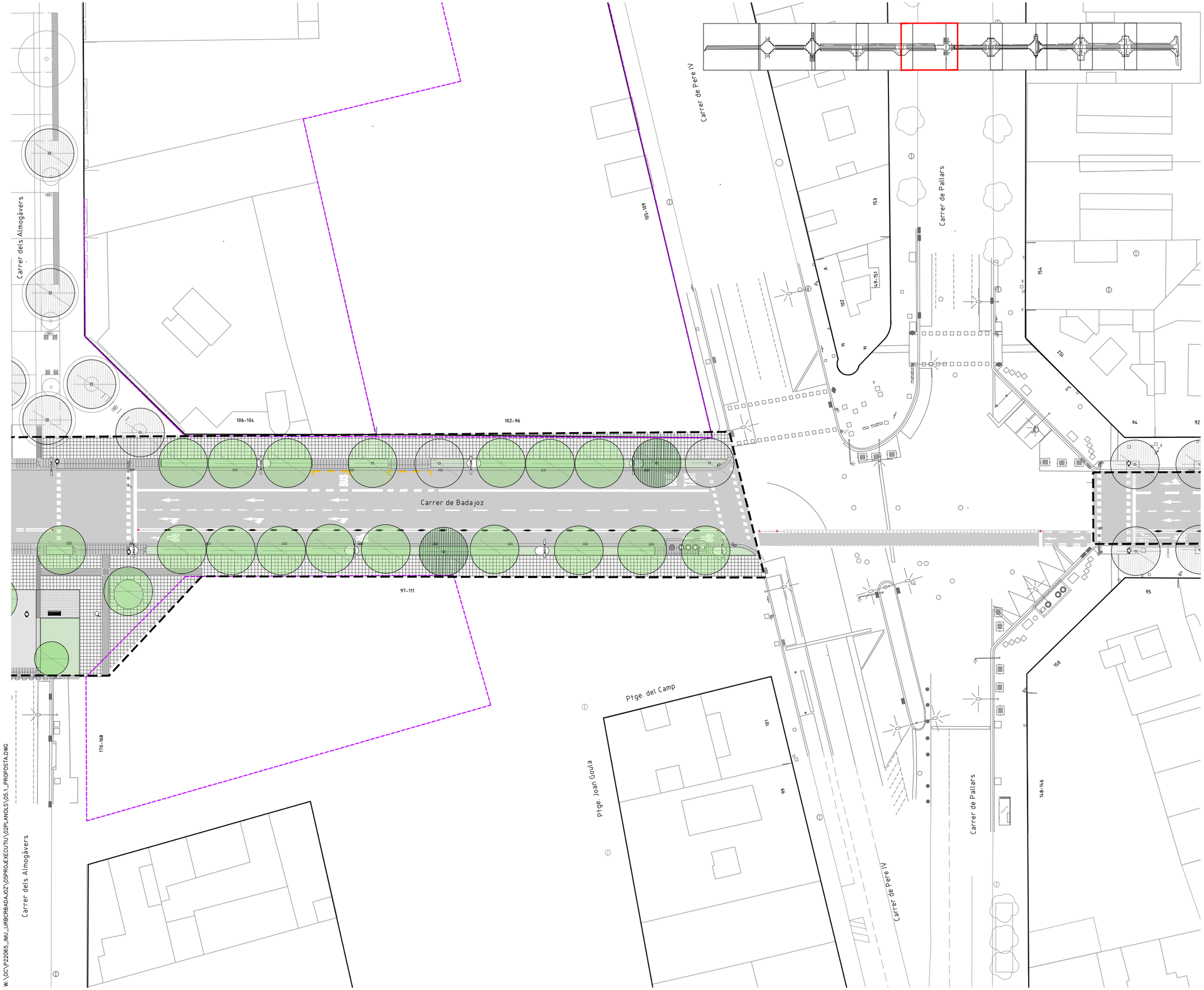


## LLEGENDA

- LÍMIT ÀMBIT D'ACTUACIÓ: 28.420 m2
- NOVES EDIFICACIONS

## LLEGENDA PROPOSTA

- PAVIMENT DE PANOT
- PAV. PODOTÀCTIL PANOT ESTRIAT
- PAVIMENT TÀCTIL BOTONERA
- PECES DE LLAMBORDÍ GRANITIC
- PAVIMENT DE FORMIGÓ
- ASFALT
- PAVIMENT DE LLOSES DRENANTS
- PARTERRES
- GUALS VIANANTS I PLAT. CONTINUES
- GUALS VEHICLES
- VORADA GRANITICA
- RIGOLA DE PECES DE FORMIGÓ
- SEPARADORS CARRIL BICI
- FANALS
- SEMAFORS
- PAPERERA
- APARCAMENT BICIS
- BANC
- PILONA
- BÚSTIA CORREUS
- COLUMNA PUBLICITÀRIA
- PLAFÓ PUBLICITÀRI
- BARANA
- FONT D'AIGUA EXISTENT REUBICADA
- FONT D'AIGUA NOVA
- ARBRAT EXISTENT
- ARBRAT NOU

PROJECTE D'URBANITZACIÓ DEL CARRER BADAJOZ, ENTRE ELS CARRERS DE BOLÍVIA I AVINGUDA ICÀRIA, AMB MESURES DE CONTRACTACIÓ SOSTENIBLE.

DISTRICTE DE SANT MARTÍ.

Ajuntament de Barcelona
Ecologia, Urbanisme i Mobilitat
Institut Municipal d'Urbanisme
Direcció de Serveis de Projectes i Obres

AUTOR DELS CRITERIS I DE L'AVANTPROJECTE
Marta Penna, arquitecta

AUTOR DEL PROJECTE EXECUTIU
LOLA SIMÓN - MARIA BLANCO - PAU CODOLÀ

G-133_22@.28

| NÚM. EXPEDIENT | EDICIÓ | DATA |
|---|---|---|
| CP022030001 | APROVACIÓ | JULIOL 2024 |

NOM PLÀNOL
**PLANTA PROPOSTA**
**PLANTA GENERAL D'URBANITZACIÓ**

0 25

ESCALA
DIN A3 1:500
DIN A1 1:250

PLÀNOL
5.1

6/11

W:\OC\P22065_IMU_URBCRBADAJOZ\05PROJEXECUTIU\02PLANOLS\05.1_PROPOSTA.DWG

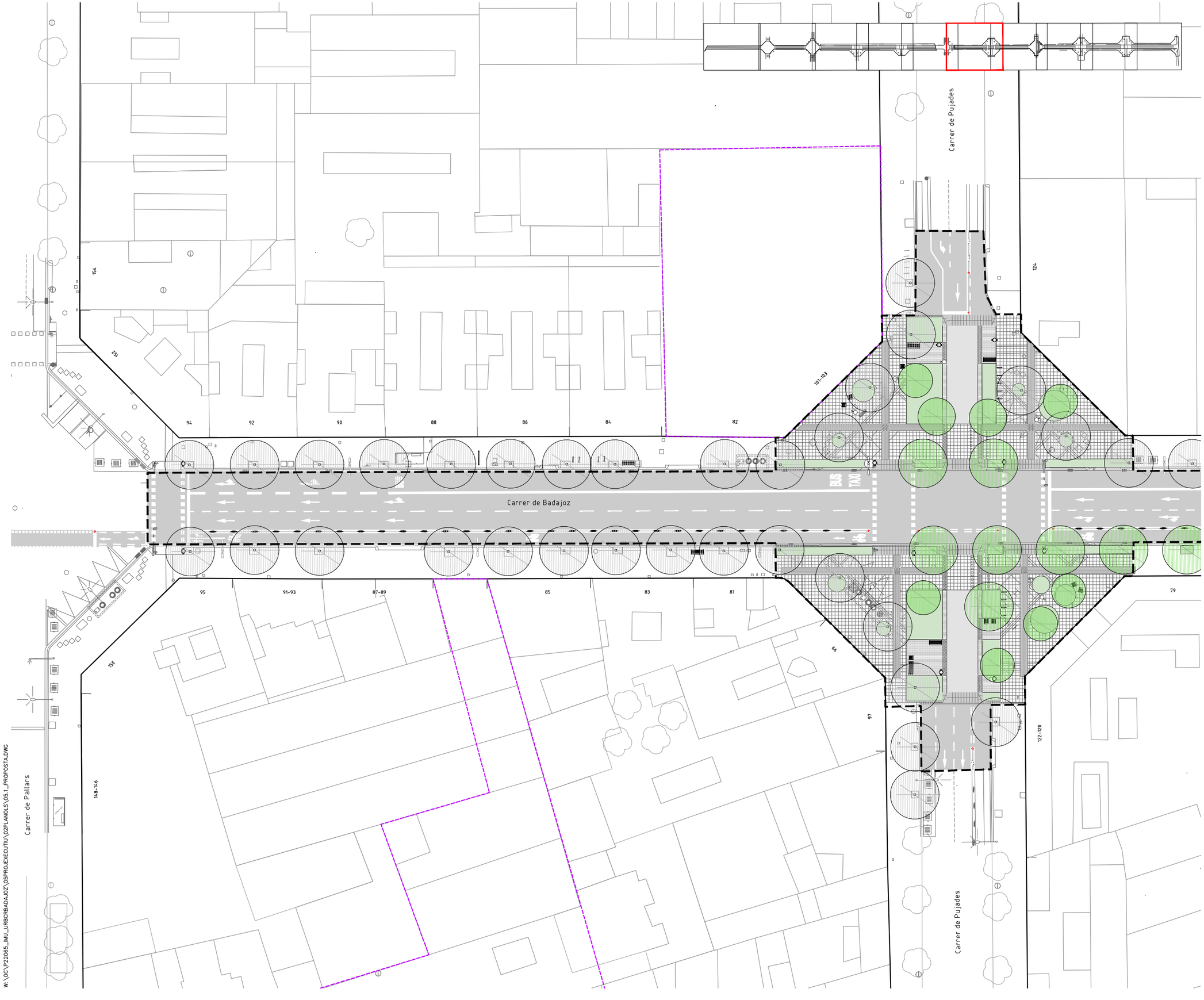


## LLEGENDA

- LÍMIT ÀMBIT D'ACTUACIÓ: 28.420 m2
- NOVES EDIFICACIONS

## LLEGENDA PROPOSTA

- PAVIMENT DE PANOT
- PAV. PODOTÀCTIL PANOT ESTRIAT
- PAVIMENT TÀCTIL BOTONERA
- PECES DE LLAMBORDÍ GRANITIC
- PAVIMENT DE FORMIGÓ
- ASFALT
- PAVIMENT DE LLOSES DRENANTS
- PARTERRES
- GUALS VIANANTS I PLAT. CONTINUES
- GUALS VEHICLES
- VORADA GRANITICA
- RIGOLA DE PECES DE FORMIGÓ
- SEPARADORS CARRIL BICI
- FANALS
- SEMAFORS
- PAPERERA
- APARCAMENT BICIS
- BANC
- PILONA
- BÚSTIA CORREUS
- COLUMNA PUBLICITÀRIA
- PLAFÓ PUBLICITÀRI
- BARANA
- FONT D'AIGUA EXISTENT REUBICADA
- FONT D'AIGUA NOVA
- ARBRAT EXISTENT
- NOU ARBRAT NOU

PROJECTE D'URBANITZACIÓ DEL CARRER BADAJOZ, ENTRE ELS CARRERS DE BOLÍVIA I AVINGUDA ICÀRIA, AMB MESURES DE CONTRACTACIÓ SOSTENIBLE.

DISTRICTE DE SANT MARTÍ.

Ajuntament de Barcelona
Ecologia, Urbanisme i Mobilitat
Institut Municipal d'Urbanisme
Direcció de Serveis de Projectes i Obres

AUTOR DELS CRITERIS I DE L'AVANTPROJECTE
Marta Penna, arquitecta

AUTOR DEL PROJECTE EXECUTIU
LOLA SIMÓN - MARIA BLANCO - PAU CODOLÀ

G-133_22@.28

| NÚM. EXPEDIENT | EDICIÓ | DATA |
|---|---|---|
| CP022030001 | APROVACIÓ | JULIOL 2024 |

NOM PLÀNOL
**PLANTA PROPOSTA**
**PLANTA GENERAL D'URBANITZACIÓ**

0 25

| ESCALA | PLÀNOL |
|---|---|
| DIN A3 1:500<br>DIN A1 1:250 | 5.1 |

7/11

W:\0C\P22065_JMU_URBCRBADAJOZ\05PROJECTEXECUTIU\02PLANOLS\05.1_PROPOSTA.DWG

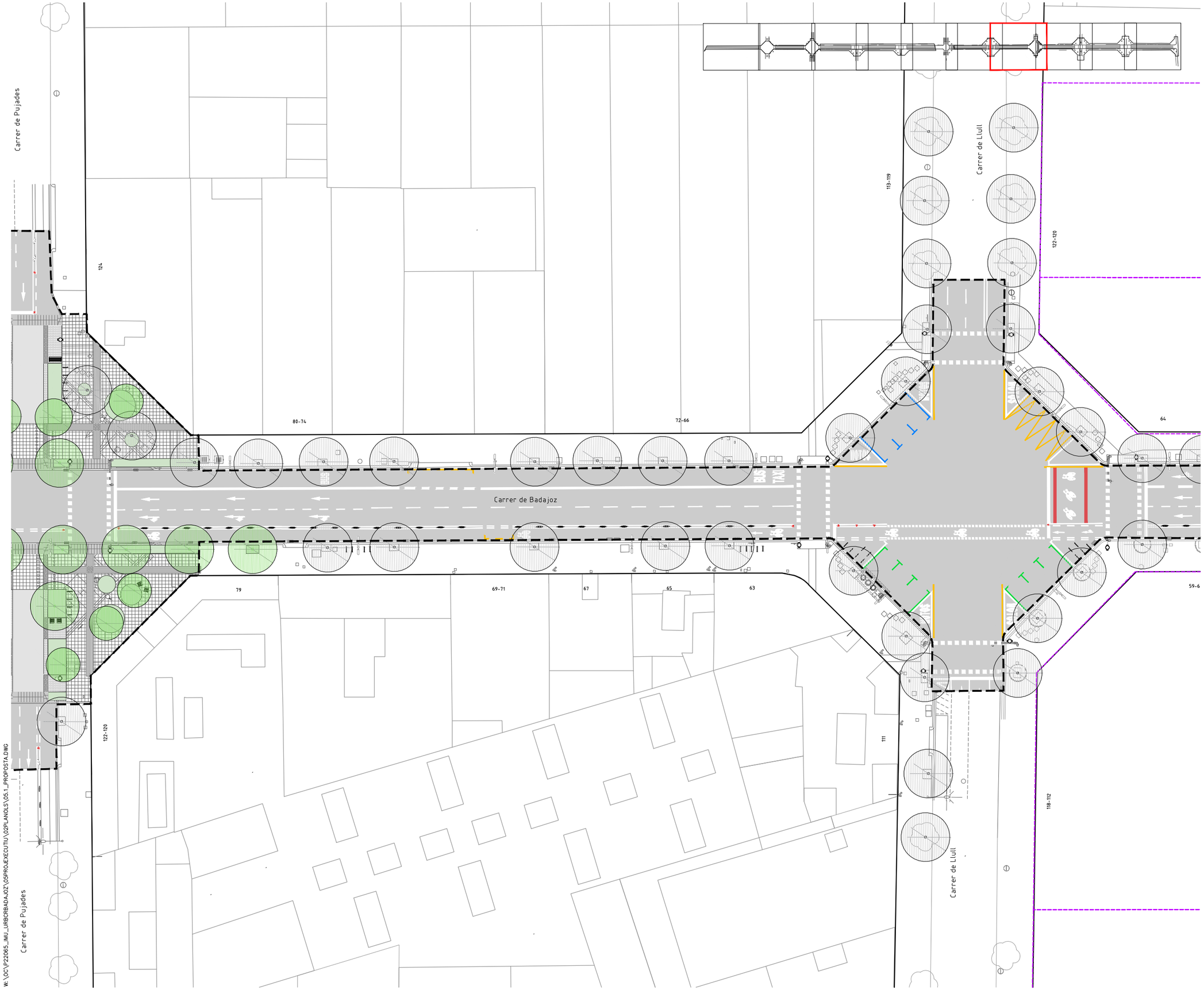


LLEGENDA

- LÍMIT ÀMBIT D'ACTUACIÓ: 28.420 m2
- NOVES EDIFICACIONS

LLEGENDA PROPOSTA

- PAVIMENT DE PANOT
- PAV. PODOTÀCTIL PANOT ESTRIAT
- PAVIMENT TÀCTIL BOTONERA
- PECES DE LLAMBORDÍ GRANITIC
- PAVIMENT DE FORMIGÓ
- ASFALT
- PAVIMENT DE LLOSES DRENANTS
- PARTERRES
- GUALS VIANANTS I PLAT. CONTINUES
- GUALS VEHICLES
- VORADA GRANITICA
- RIGOLA DE PECES DE FORMIGÓ
- SEPARADORS CARRIL BICI
- FANALS
- SEMAFORS
- PAPERERA
- APARCAMENT BICIS
- BANC
- PILONA
- BÚSTIA CORREUS
- COLUMNA PUBLICITÀRIA
- PLAFÓ PUBLICITÀRI
- BARANA
- FONT D'AIGUA EXISTENT REUBICADA
- FONT D'AIGUA NOVA
- ARBRAT EXISTENT
- ARBRAT NOU

PROJECTE D'URBANITZACIÓ DEL CARRER BADAJOZ, ENTRE ELS CARRERS DE BOLÍVIA I AVINGUDA ICÀRIA, AMB MESURES DE CONTRACTACIÓ SOSTENIBLE.

DISTRICTE DE SANT MARTÍ.

Ajuntament de Barcelona
Ecologia, Urbanisme i Mobilitat
Institut Municipal d'Urbanisme
Direcció de Serveis de Projectes i Obres

AUTOR DELS CRITERIS I DE L'AVANTPROJECTE
Marta Penna, arquitecta

AUTOR DEL PROJECTE EXECUTIU
LOLA SIMÓN - MARIA BLANCO - PAU CODOLÀ

G-133__22@.28

| NÚM. EXPEDIENT | EDICIÓ | DATA |
|---|---|---|
| CP022030001 | APROVACIÓ | JULIOL 2024 |

NOM PLÀNOL
**PLANTA PROPOSTA**
**PLANTA GENERAL D'URBANITZACIÓ**

0 25

ESCALA
DIN A3 1:500
DIN A1 1:250

PLÀNOL
5.1
8/11

W:\OC\P22065_IMU_URBORBADAJOZ\05PROJECTE\EXECUTIU\02PLANOLS\05.1_PROPOSTA.DWG

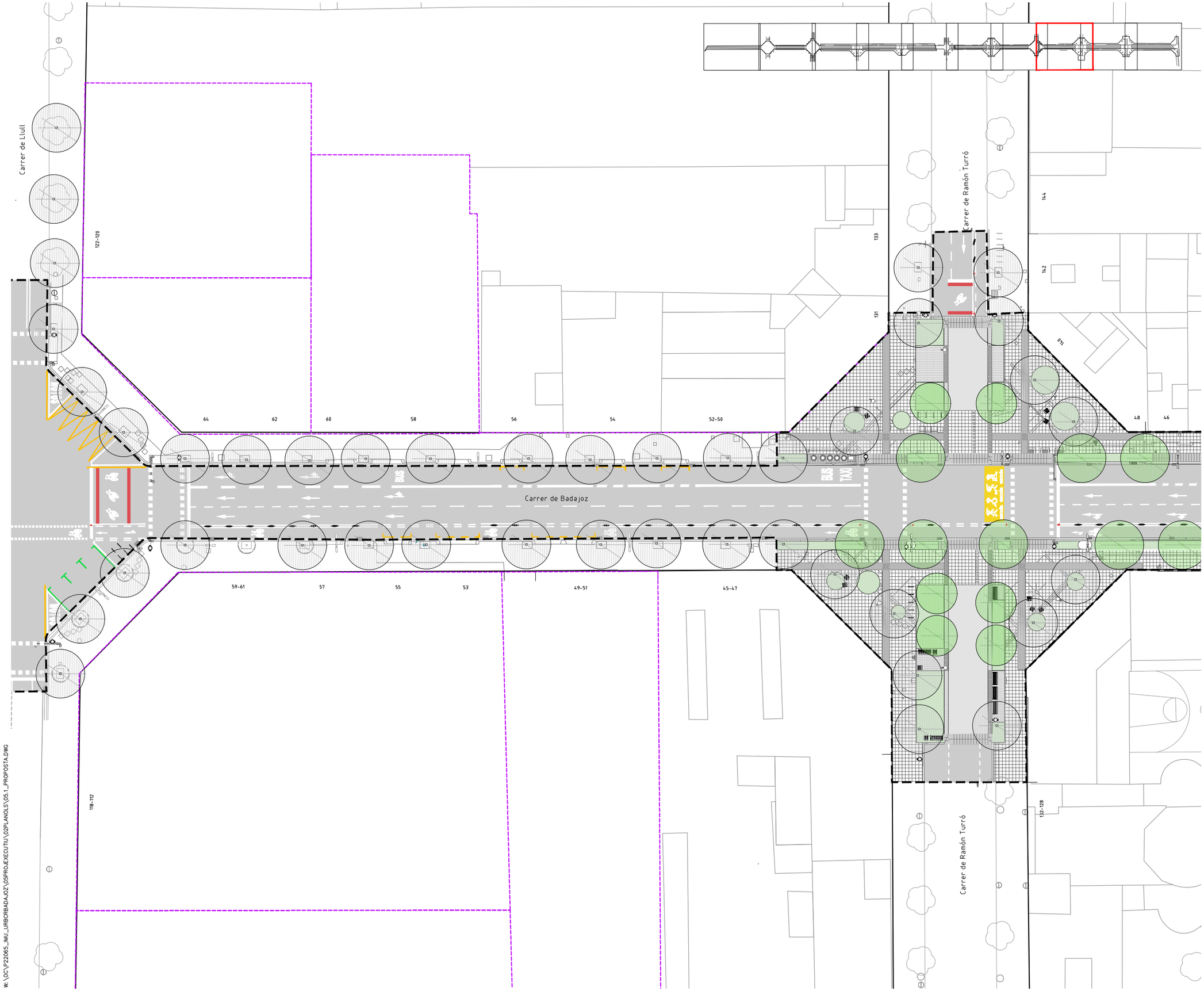


## LLEGENDA

- LÍMIT ÀMBIT D'ACTUACIÓ: 28.420 m2
- NOVES EDIFICACIONS

## LLEGENDA PROPOSTA

- PAVIMENT DE PANOT
- PAV. PODOTÀCTIL PANOT ESTRIAT
- PAVIMENT TÀCTIL BOTONERA
- PECES DE LLAMBORDÍ GRANITIC
- PAVIMENT DE FORMIGÓ
- ASFALT
- PAVIMENT DE LLOSES DRENANTS
- PARTERRES
- GUALS VIANANTS I PLAT. CONTINUES
- GUALS VEHICLES
- VORADA GRANITICA
- RIGOLA DE PECES DE FORMIGÓ
- SEPARADORS CARRIL BICI
- FANALS
- SEMAFORS
- PAPERERA
- APARCAMENT BICIS
- BANC
- PILONA
- BÚSTIA CORREUS
- COLUMNA PUBLICITÀRIA
- PLAFÓ PUBLICITÀRI
- BARANA
- FONT D'AIGUA EXISTENT REUBICADA
- FONT D'AIGUA NOVA
- ARBRAT EXISTENT
- ARBRAT NOU

PROJECTE D'URBANITZACIÓ DEL CARRER BADAJOZ, ENTRE ELS CARRERS DE BOLÍVIA I AVINGUDA ICÀRIA, AMB MESURES DE CONTRACTACIÓ SOSTENIBLE.

DISTRICTE DE SANT MARTÍ.


Ajuntament de Barcelona
Ecologia, Urbanisme i Mobilitat
Institut Municipal d'Urbanisme
Direcció de Serveis de Projectes i Obres

AUTOR DELS CRITERIS I DE L'AVANTPROJECTE
Marta Penna, arquitecta

AUTOR DEL PROJECTE EXECUTIU
LOLA SIMÓN - MARIA BLANCO - PAU CODOLÀ


G-133__22@.28

| NÚM. EXPEDIENT | EDICIÓ | DATA |
|---|---|---|
| CP022030001 | APROVACIÓ | JULIOL 2024 |

NOM PLÀNOL
**PLANTA PROPOSTA**
**PLANTA GENERAL D'URBANITZACIÓ**

0 25

ESCALA
DIN A3 1:500
DIN A1 1:250

PLÀNOL
5.1
9/11

W: \OC\P22065_IMU_URBCRBADAJOZ\05PROJÆXECUTIU\02PLANOLS\05.1_PROPOSTA.DWG

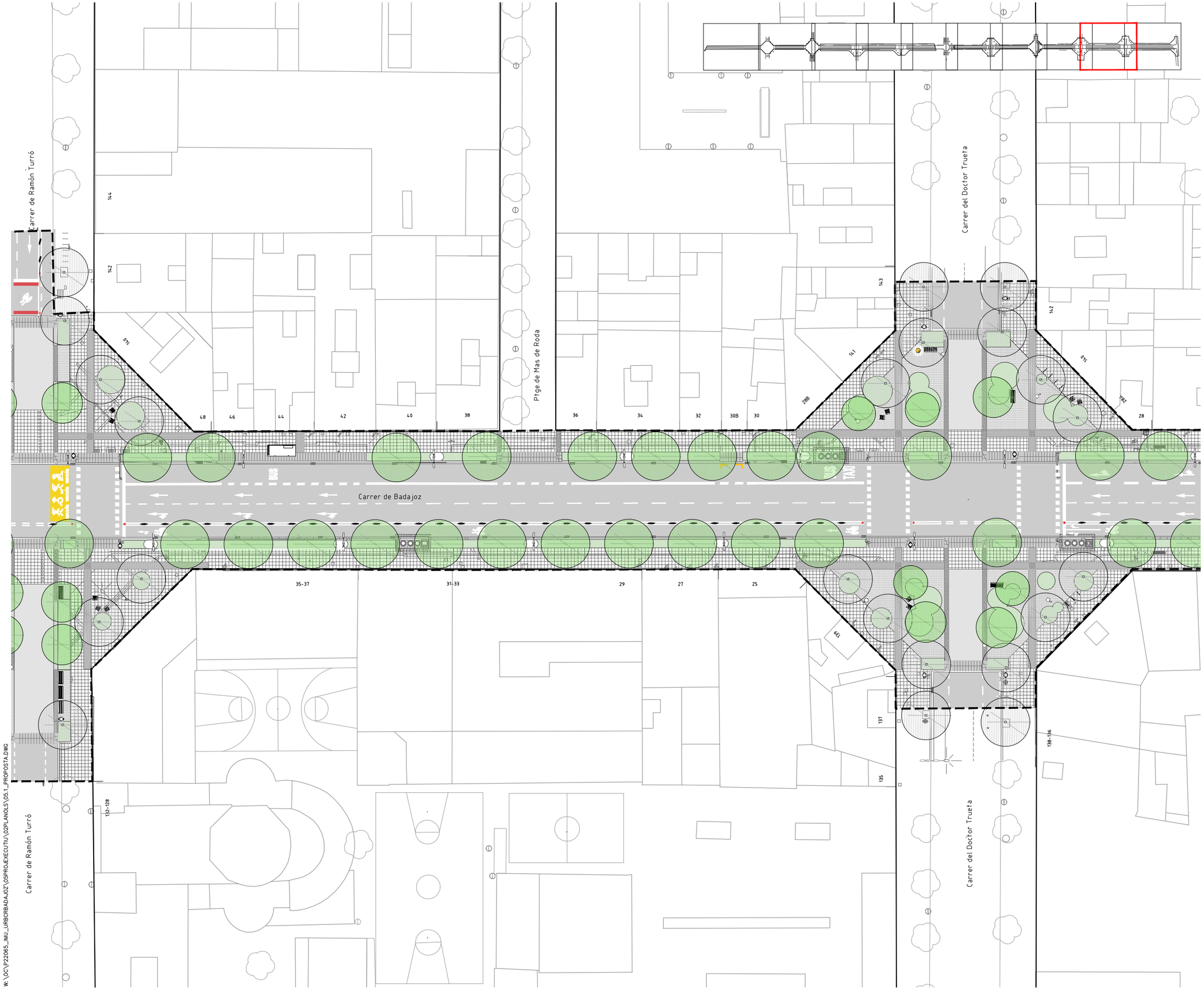


W: \OC\P22065_IMU_URBORBADAJOZ\05PROJECTEXECUTIU\02PLANOLS\05.1_PROPOSTA.DWG

PROJECTE D'URBANITZACIÓ DEL CARRER BADAJOZ, ENTRE ELS CARRERS DE BOLÍVIA I AVINGUDA ICÀRIA, AMB MESURES DE CONTRACTACIÓ SOSTENIBLE.

DISTRICTE DE SANT MARTÍ.

Ajuntament de Barcelona

Ecologia, Urbanisme i Mobilitat
Institut Municipal d'Urbanisme
Direcció de Serveis de Projectes i Obres

AUTOR DELS CRITERIS I DE L'AVANTPROJECTE
Marta Penna, arquitecta

AUTOR DEL PROJECTE EXECUTIU
LOLA SIMÓN - MARIA BLANCO - PAU CODOLÀ

G-133_22@.28

NÚM. EXPEDIENT CP022030001
EDICIÓ APROVACIÓ
DATA JULIOL 2024

NOM PLÀNOL
**PLANTA PROPOSTA**
**PLANTA GENERAL D'URBANITZACIÓ**

0 25

ESCALA
DIN A3 1:500
DIN A1 1:250

PLÀNOL 5.1

10/11

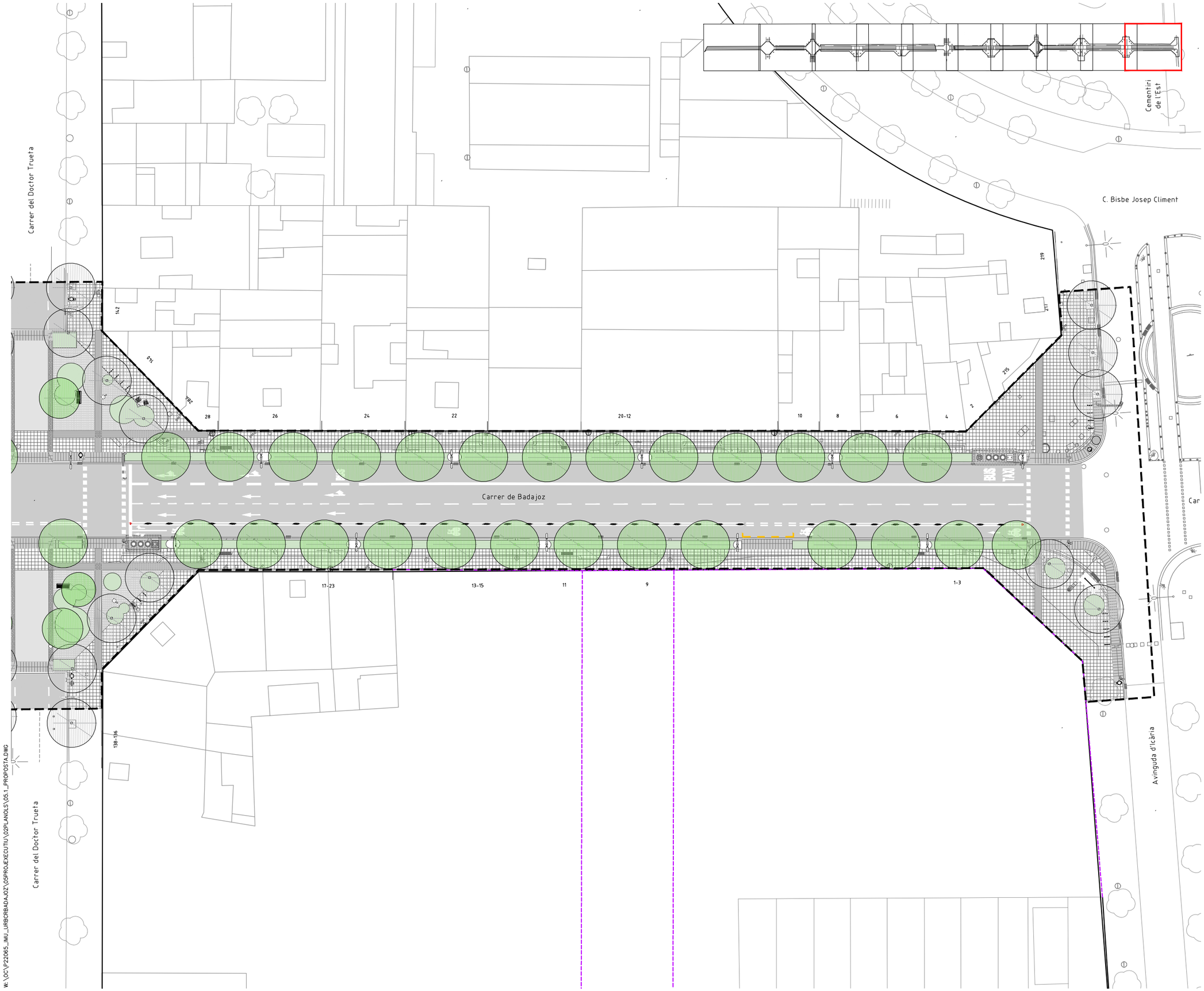


## LLEGENDA

- LÍMIT ÀMBIT D'ACTUACIÓ: 28.420 m2
- NOVES EDIFICACIONS

## LLEGENDA PROPOSTA

- PAVIMENT DE PANOT
- PAV. PODOTÀCTIL PANOT ESTRIAT
- PAVIMENT TÀCTIL BOTONERA
- PECES DE LLAMBORDÍ GRANITIC
- PAVIMENT DE FORMIGÓ
- ASFALT
- PAVIMENT DE LLOSES DRENANTS
- PARTERRES
- GUALS VIANANTS I PLAT. CONTINUES
- GUALS VEHICLES
- VORADA GRANITICA
- RIGOLA DE PECES DE FORMIGÓ
- SEPARADORS CARRIL BICI
- FANALS
- SEMAFORS
- PAPERERA
- APARCAMENT BICIS
- BANC
- PILONA
- BÚSTIA CORREUS
- COLUMNA PUBLICITÀRIA
- PLAFÓ PUBLICITÀRI
- BARANA
- FONT D'AIGUA EXISTENT REUBICADA
- FONT D'AIGUA NOVA
- ARBRAT EXISTENT
- ARBRAT NOU (NOU)

PROJECTE D'URBANITZACIÓ DEL CARRER BADAJOZ, ENTRE ELS CARRERS DE BOLÍVIA I AVINGUDA ICÀRIA, AMB MESURES DE CONTRACTACIÓ SOSTENIBLE.

DISTRICTE DE SANT MARTÍ.

Ajuntament de Barcelona
Ecologia, Urbanisme i Mobilitat
Institut Municipal d'Urbanisme
Direcció de Serveis de Projectes i Obres

AUTOR DELS CRITERIS I DE L'AVANTPROJECTE
Marta Penna, arquitecta

AUTOR DEL PROJECTE EXECUTIU
LOLA SIMÓN - MARIA BLANCO - PAU CODOLÀ

G-133__22@.28

| NÚM. EXPEDIENT | EDICIÓ | DATA |
|---|---|---|
| CP022030001 | APROVACIÓ | JULIOL 2024 |

NOM PLÀNOL
**PLANTA PROPOSTA**
**PLANTA GENERAL D'URBANITZACIÓ**

0 25

ESCALA
DIN A3 1:500
DIN A1 1:250

PLÀNOL
5.1
11/11

W:\OC\P22065_IMU_URBCRBADAJOZ\05PROJEXECUTIU\02PLANOLS\05.1_PROPOSTA.DWG

## LLEGENDA

- LÍMIT ÀMBIT D'ACTUACIÓ: 28.420 m2
- NOVES EDIFICACIONS

## LLEGENDA SUPERFICIES I USOS

| | |
|---|---|
| TRÀNSIT RODAT | 17.040 m² |
| ESPAI EXCLUSIU VIANANTS | 7.925 m² |
| VERD | 2.036 m² |
| ESPAI COMPARTIT VIANANTS / VEHICLES | 1.140 m² |

SUP. TOTAL DE ÀMBIT DE ACTUACIÓ 28.270 m²

PROJECTE D'URBANITZACIÓ DEL CARRER BADAJOZ, ENTRE ELS CARRERS DE BOLÍVIA I AVINGUDA ICÀRIA, AMB MESURES DE CONTRACTACIÓ SOSTENIBLE.

DISTRICTE DE SANT MARTÍ.


Ajuntament de Barcelona
Ecologia, Urbanisme i Mobilitat
Institut Municipal d'Urbanisme
Direcció de Serveis de Projectes i Obres

AUTOR DELS CRITERIS I DE L'AVANTPROJECTE
Marta Penna, arquitecta

AUTOR DEL PROJECTE EXECUTIU
SBS
LOLA SIMÓN – MARIA BLANCO – PAU CODOLÀ


G-133__22@.28

| NÚM. EXPEDIENT | EDICIÓ | DATA |
|---|---|---|
| CP022030001 | APROVACIÓ | JULIOL 2024 |

NOM PLÀNOL
**PLANTA PROPOSTA**
**PLANTA DE SUPERFICIES I USOS**

0 200m

ESCALA
DIN A3 1:4.000
DIN A1 1:2000

PLÀNOL
5.2
1/6

w: \OC\P22065_IMU_URBCRBADAJOZ\05PROJEXECUTIU\02PLANOLS\05.2_SUPERFICIES.DWG

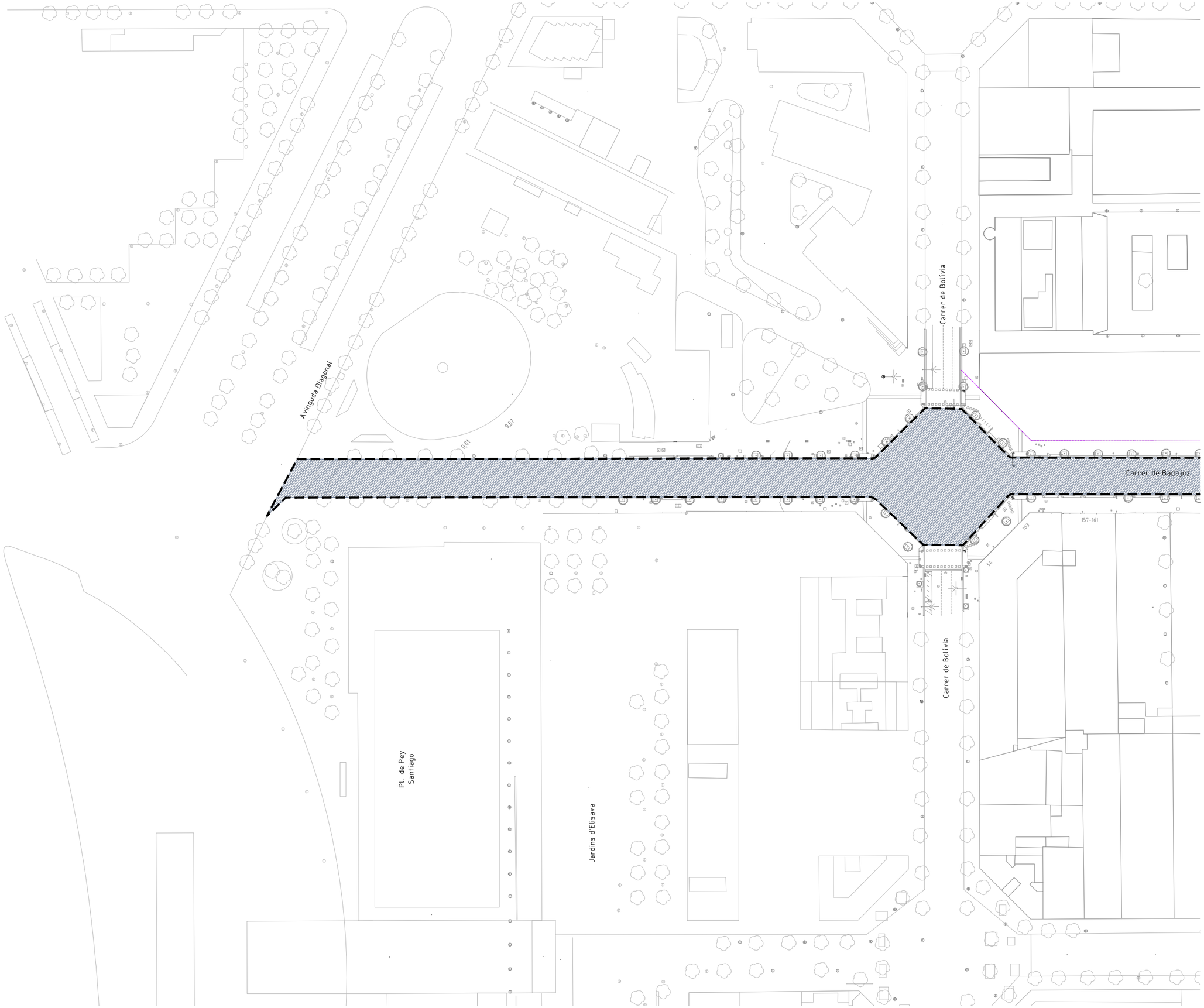


## LLEGENDA

LÍMIT ÀMBIT D'ACTUACIÓ: 28.420 m2

NOVES EDIFICACIONS

## LLEGENDA SUPERFICIES I USOS

| | |
|---|---|
| TRÀNSIT RODAT | 17.040 m² |
| ESPAI EXCLUSIU VIANANTS | 7.925 m² |
| VERD | 2.036 m² |
| ESPAI COMPARTIT VIANANTS / VEHICLES | 1.140 m² |

SUP. TOTAL DE ÀMBIT DE ACTUACIÓ 28.270 m²

PROJECTE D'URBANITZACIÓ DEL CARRER BADAJOZ, ENTRE ELS CARRERS DE BOLÍVIA I AVINGUDA ICÀRIA, AMB MESURES DE CONTRACTACIÓ SOSTENIBLE.

DISTRICTE DE SANT MARTÍ.

Ajuntament de Barcelona

Ecologia, Urbanisme i Mobilitat
Institut Municipal d'Urbanisme
Direcció de Serveis de Projectes i Obres

AUTOR DELS CRITERIS I DE L'AVANTPROJECTE
Marta Penna, arquitecta

AUTOR DEL PROJECTE EXECUTIU
LOLA SIMÓN – MARIA BLANCO – PAU CODOLÀ

G-133__22@.28

| NÚM. EXPEDIENT | EDICIÓ | DATA |
|---|---|---|
| CP022030001 | APROVACIÓ | JULIOL 2024 |

NOM PLÀNOL
**PLANTA PROPOSTA**
**PLANTA DE SUPERFICIES I USOS**

0 50m

ESCALA
DIN A3 1:1000
DIN A1 1:500

PLÀNOL
5.2
2/6

W: \OC\P22065_IMU_URBCRBADAJOZ\05PROJECTEXECUTIU\02PLANOLS\05.2_SUPERFICIES.DWG

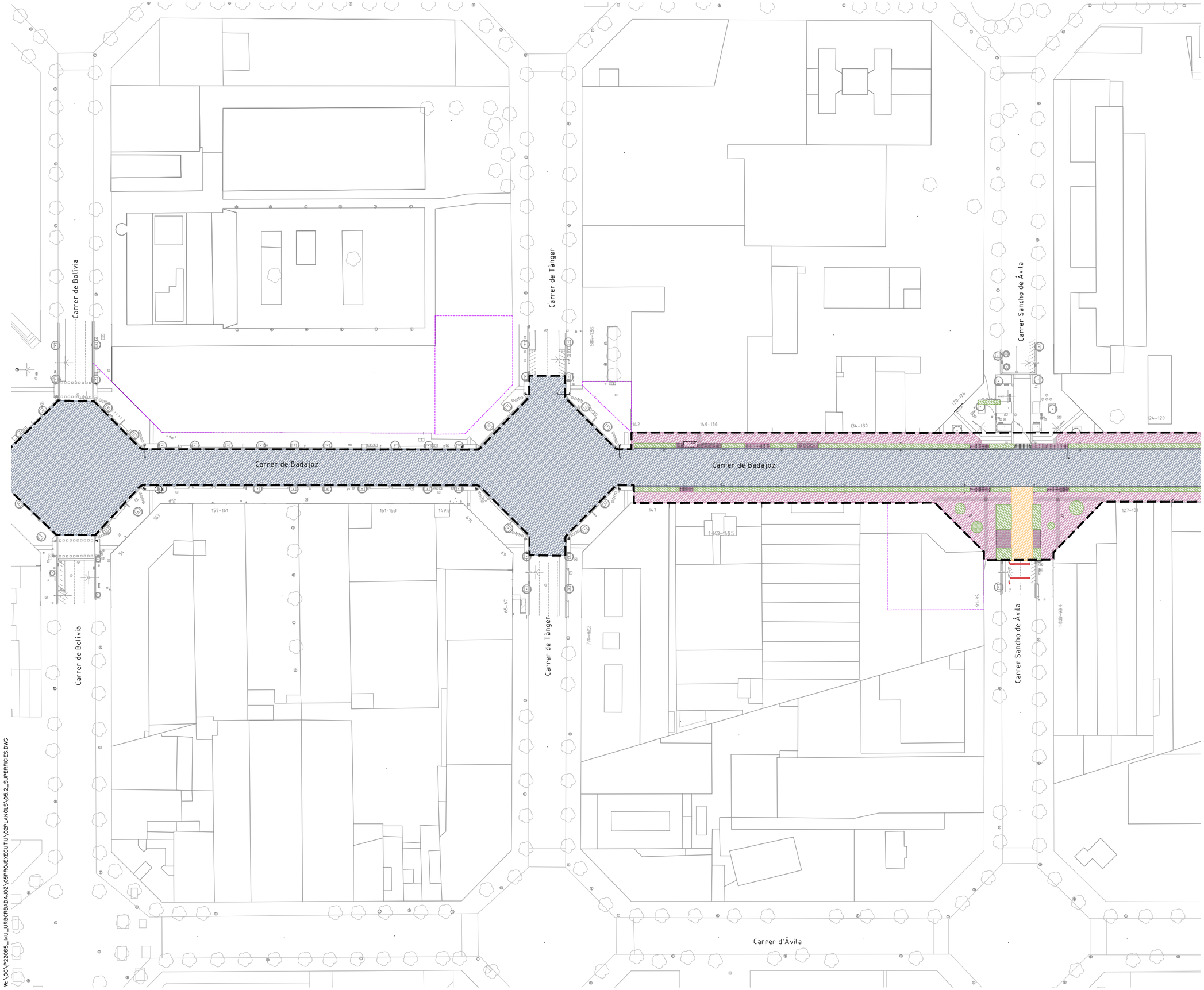


LLEGENDA

- LÍMIT ÀMBIT D'ACTUACIÓ: 28.420 m2
- NOVES EDIFICACIONS

LLEGENDA SUPERFICIES I USOS

| | |
|---|---|
| TRÀNSIT RODAT | 17.040 m² |
| ESPAI EXCLUSIU VIANANTS | 7.925 m² |
| VERD | 2.036 m² |
| ESPAI COMPARTIT VIANANTS / VEHICLES | 1.140 m² |

SUP. TOTAL DE ÀMBIT DE ACTUACIÓ 28.270 m²

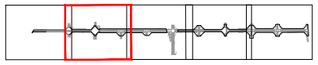

PROJECTE D'URBANITZACIÓ DEL CARRER BADAJOZ, ENTRE ELS CARRERS DE BOLÍVIA I AVINGUDA ICÀRIA, AMB MESURES DE CONTRACTACIÓ SOSTENIBLE.

DISTRICTE DE SANT MARTÍ.

Ajuntament de Barcelona

Ecologia, Urbanisme i Mobilitat
Institut Municipal d'Urbanisme
Direcció de Serveis de Projectes i Obres

AUTOR DELS CRITERIS I DE L'AVANTPROJECTE
Marta Penna, arquitecta

AUTOR DEL PROJECTE EXECUTIU
LOLA SIMÓN – MARIA BLANCO – PAU CODOLÀ

G-133__22@.28

| NÚM. EXPEDIENT | EDICIÓ | DATA |
|---|---|---|
| CP022030001 | APROVACIÓ | JULIOL 2024 |

NOM PLÀNOL
**PLANTA PROPOSTA**
**PLANTA DE SUPERFICIES I USOS**

0 50m

ESCALA
DIN A3 1:1000
DIN A1 1:500

PLÀNOL
5.2
3/6

W: \OC\P22065_IMU_URBORBADAJOZ\05PROJEXECUTIU\02PLANOLS\05.2_SUPERFICIES.DWG

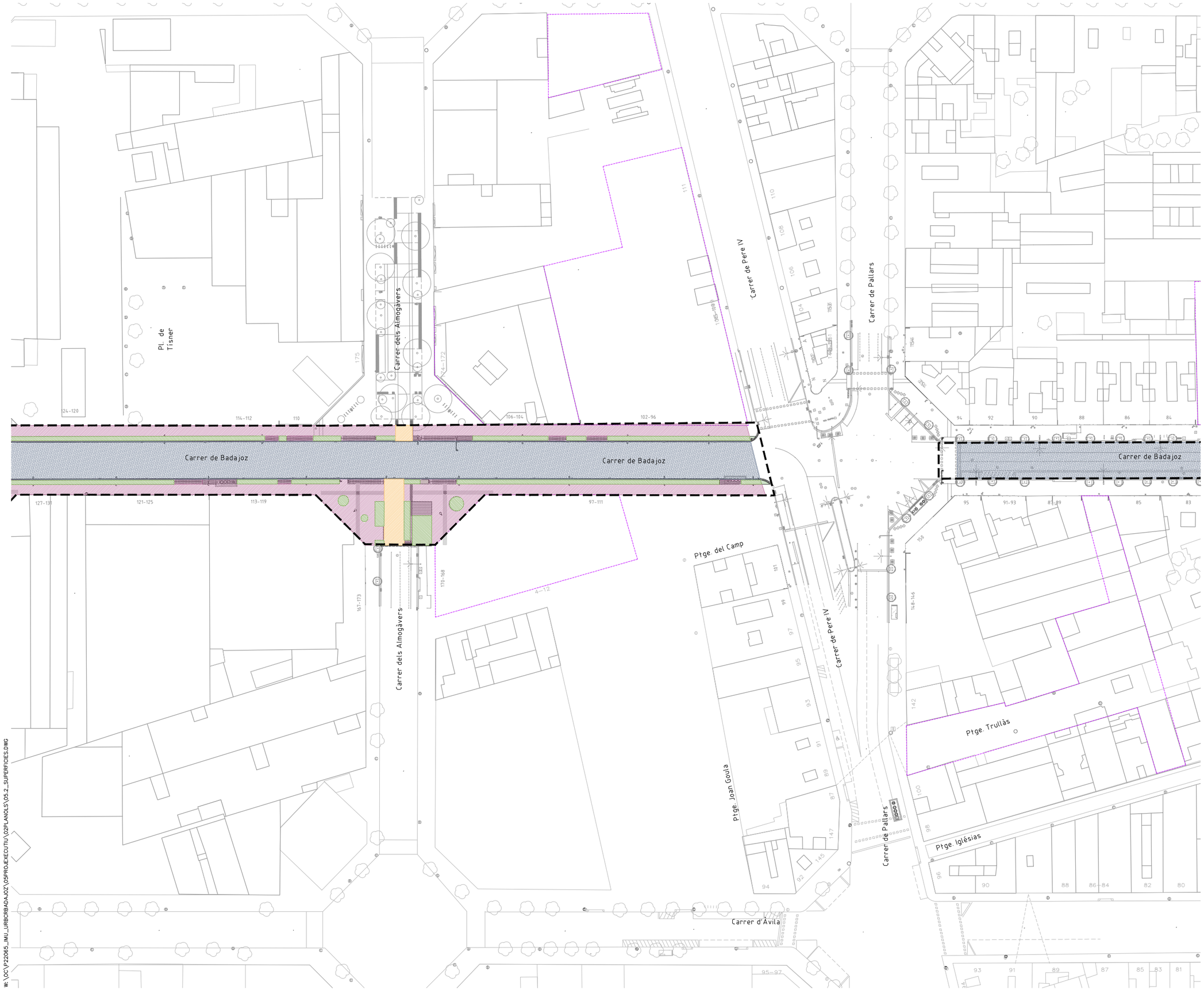


## LLEGENDA

- LÍMIT ÀMBIT D'ACTUACIÓ: 28.420 m2
- NOVES EDIFICACIONS

## LLEGENDA SUPERFICIES I USOS

| | |
|---|---|
| TRÀNSIT RODAT | 17.040 m² |
| ESPAI EXCLUSIU VIANANTS | 7.925 m² |
| VERD | 2.036 m² |
| ESPAI COMPARTIT VIANANTS / VEHICLES | 1.140 m² |

SUP. TOTAL DE ÀMBIT DE ACTUACIÓ 28.270 m²

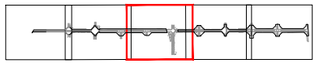

PROJECTE D'URBANITZACIÓ DEL CARRER BADAJOZ, ENTRE ELS CARRERS DE BOLÍVIA I AVINGUDA ICÀRIA, AMB MESURES DE CONTRACTACIÓ SOSTENIBLE.

DISTRICTE DE SANT MARTÍ.

Ajuntament de Barcelona
Ecologia, Urbanisme i Mobilitat
Institut Municipal d'Urbanisme
Direcció de Serveis de Projectes i Obres

AUTOR DELS CRITERIS I DE L'AVANTPROJECTE
Marta Penna, arquitecta

AUTOR DEL PROJECTE EXECUTIU
LOLA SIMÓN – MARIA BLANCO – PAU CODOLÀ

G-133__22@.28

| NÚM. EXPEDIENT | EDICIÓ | DATA |
|---|---|---|
| CP022030001 | APROVACIÓ | JULIOL 2024 |

NOM PLÀNOL
**PLANTA PROPOSTA**
**PLANTA DE SUPERFICIES I USOS**

0 50m

ESCALA
DIN A3 1:1000
DIN A1 1:500

PLÀNOL
5.2
4/6

W: \OC\P22065_IMU_URBCRBADAJOZ\GSPRO\EXECUTIU\02PLANOLS\05.2_SUPERFICIES.DWG

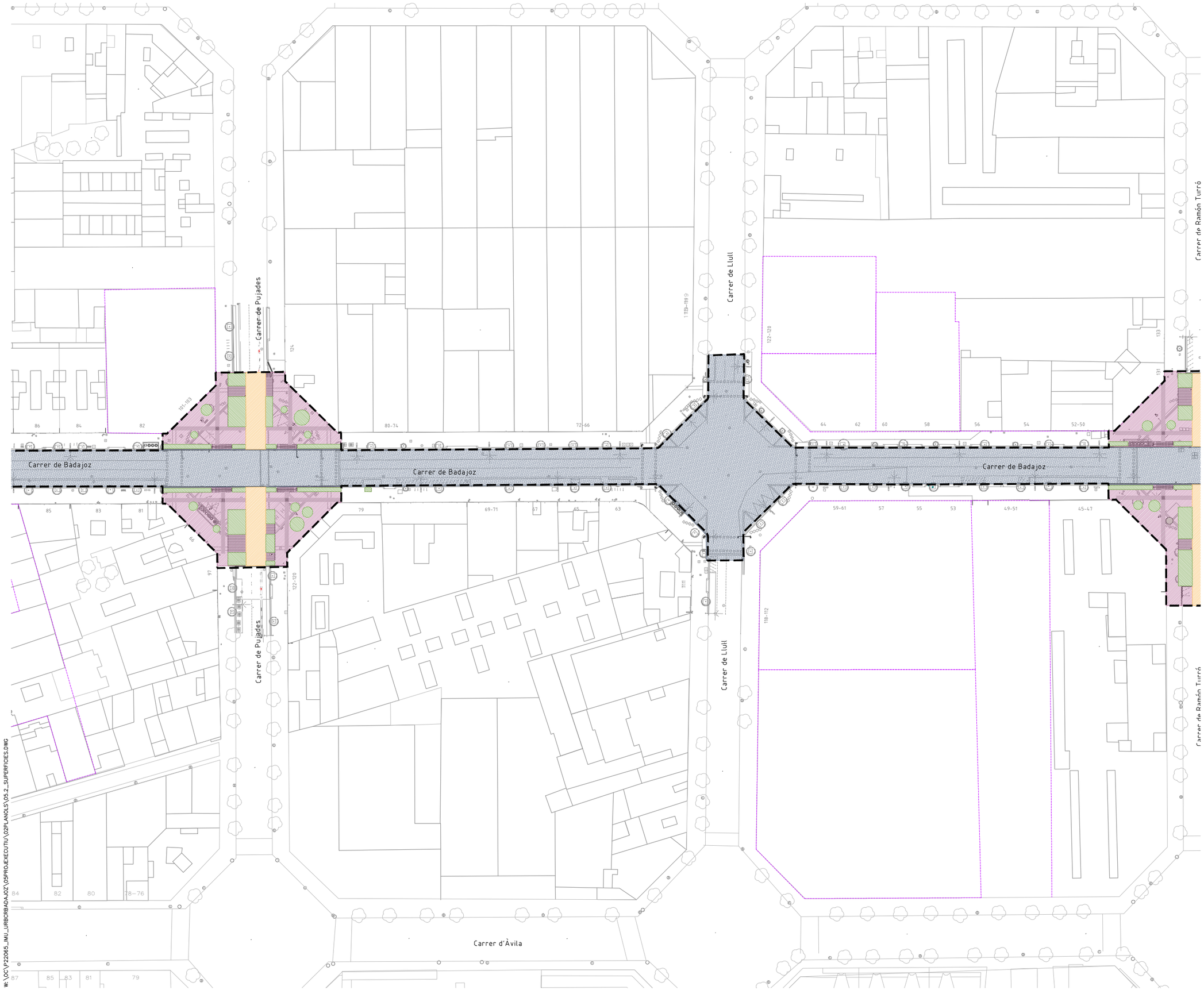


## LLEGENDA

- LÍMIT ÀMBIT D'ACTUACIÓ: 28.420 m2
- NOVES EDIFICACIONS

## LLEGENDA SUPERFICIES I USOS

| | |
|---|---|
| TRÀNSIT RODAT | 17.040 m² |
| ESPAI EXCLUSIU VIANANTS | 7.925 m² |
| VERD | 2.036 m² |
| ESPAI COMPARTIT VIANANTS / VEHICLES | 1.140 m² |

SUP. TOTAL DE ÀMBIT DE ACTUACIÓ 28.270 m²

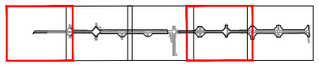

PROJECTE D'URBANITZACIÓ DEL CARRER BADAJOZ, ENTRE ELS CARRERS DE BOLÍVIA I AVINGUDA ICÀRIA, AMB MESURES DE CONTRACTACIÓ SOSTENIBLE.

DISTRICTE DE SANT MARTÍ.


Ajuntament de Barcelona
Ecologia, Urbanisme i Mobilitat
Institut Municipal d'Urbanisme
Direcció de Serveis de Projectes i Obres

AUTOR DELS CRITERIS I DE L'AVANTPROJECTE
Marta Penna, arquitecta

AUTOR DEL PROJECTE EXECUTIU
LOLA SIMÓN – MARIA BLANCO – PAU CODOLÀ


G-133_22@.28

| NÚM. EXPEDIENT | EDICIÓ | DATA |
|---|---|---|
| CP022030001 | APROVACIÓ | JULIOL 2024 |

NOM PLÀNOL
**PLANTA PROPOSTA**
**PLANTA DE SUPERFICIES I USOS**

0 50m

ESCALA
DIN A3 1:1000
DIN A1 1:500

PLÀNOL
5.2
5/6

W:\OC\P22065_IMU_URBCRBADAJOZ\05PROJECTE\EXECUTIU\02PLANOLS\05.2_SUPERFICIES.DWG

Carrer de Ramón Turró

Pge de Mas de Roda

Carrer del Doctor Trueta

Cementiri de l'Est

Carrer de Badajoz

Carrer de Badajoz

Carrer d'Àvila

Carrer d'Àvila

## LLEGENDA

LÍMIT ÀMBIT D'ACTUACIÓ: 28.420 m2

NOVES EDIFICACIONS

## LLEGENDA SUPERFICIES I USOS

| | |
|---|---|
| TRÀNSIT RODAT | 17.040 m² |
| ESPAI EXCLUSIU VIANANTS | 7.925 m² |
| VERD | 2.036 m² |
| ESPAI COMPARTIT VIANANTS / VEHICLES | 1.140 m² |

SUP. TOTAL DE ÀMBIT DE ACTUACIÓ 28.270 m²

PROJECTE D'URBANITZACIÓ DEL CARRER BADAJOZ, ENTRE ELS CARRERS DE BOLÍVIA I AVINGUDA ICÀRIA, AMB MESURES DE CONTRACTACIÓ SOSTENIBLE.

DISTRICTE DE SANT MARTÍ.

Ajuntament de Barcelona

Ecologia, Urbanisme i Mobilitat
Institut Municipal d'Urbanisme
Direcció de Serveis de Projectes i Obres

AUTOR DELS CRITERIS I DE L'AVANTPROJECTE
Marta Penna, arquitecta

AUTOR DEL PROJECTE EXECUTIU
LOLA SIMÓN – MARIA BLANCO – PAU CODOLÀ

G-133_22@.28

| NÚM. EXPEDIENT | EDICIÓ | DATA |
|---|---|---|
| CP022030001 | APROVACIÓ | JULIOL 2024 |

NOM PLÀNOL
**PLANTA PROPOSTA**
**PLANTA DE SUPERFICIES I USOS**

0 50m

ESCALA
DIN A3 1:1000
DIN A1 1:500

PLÀNOL
5.2
6/6

W:\OC\P22065_IMU_URBCRBADAJOZ\05PROJECTE\02PLANOLS\05.2_SUPERFICIES.DWG

## LLEGENDA

- LÍMIT ÀMBIT D'ACTUACIÓ: 28.420 m2
- NOVES EDIFICACIONS

## ACCESSIBILITAT

- ITINERARI ACCESSIBLE
- INICI ITINERARI ACCESSIBLE
- ENCAMINADORS a=1m
- BOTONERES a=80cm
- GUAL VIANANTS
- GUAL VEHICLES
- GUAL BICIS

PROJECTE D'URBANITZACIÓ DEL CARRER BADAJOZ, ENTRE ELS CARRERS DE BOLÍVIA I AVINGUDA ICÀRIA, AMB MESURES DE CONTRACTACIÓ SOSTENIBLE.

DISTRICTE DE SANT MARTÍ.


Ajuntament de Barcelona
Ecologia, Urbanisme i Mobilitat
Institut Municipal d'Urbanisme
Direcció de Serveis de Projectes i Obres

AUTOR DELS CRITERIS I DE L'AVANTPROJECTE
Marta Penna, arquitecta

AUTOR DEL PROJECTE EXECUTIU
LOLA SIMÓN – MARIA BLANCO – PAU CODOLÀ


G-133__22@.28

| NÚM. EXPEDIENT | EDICIÓ | DATA |
|---|---|---|
| CP022030001 | APROVACIÓ | JULIOL 2024 |

NOM PLÀNOL
**ACCESSIBILITAT**
**PLANTA D'ACCESSIBILITAT**

0 200m

ESCALA
DIN A3 1:4000
DIN A1 1:2000

PLÀNOL
6.1
1/6

W:\GC\P22065_IMU_URBCRBADAJOZ\05PROJECTE\CIVIL\02PLANOLS\06.1_PLANTA D'ACCESSIBILITAT.DWG

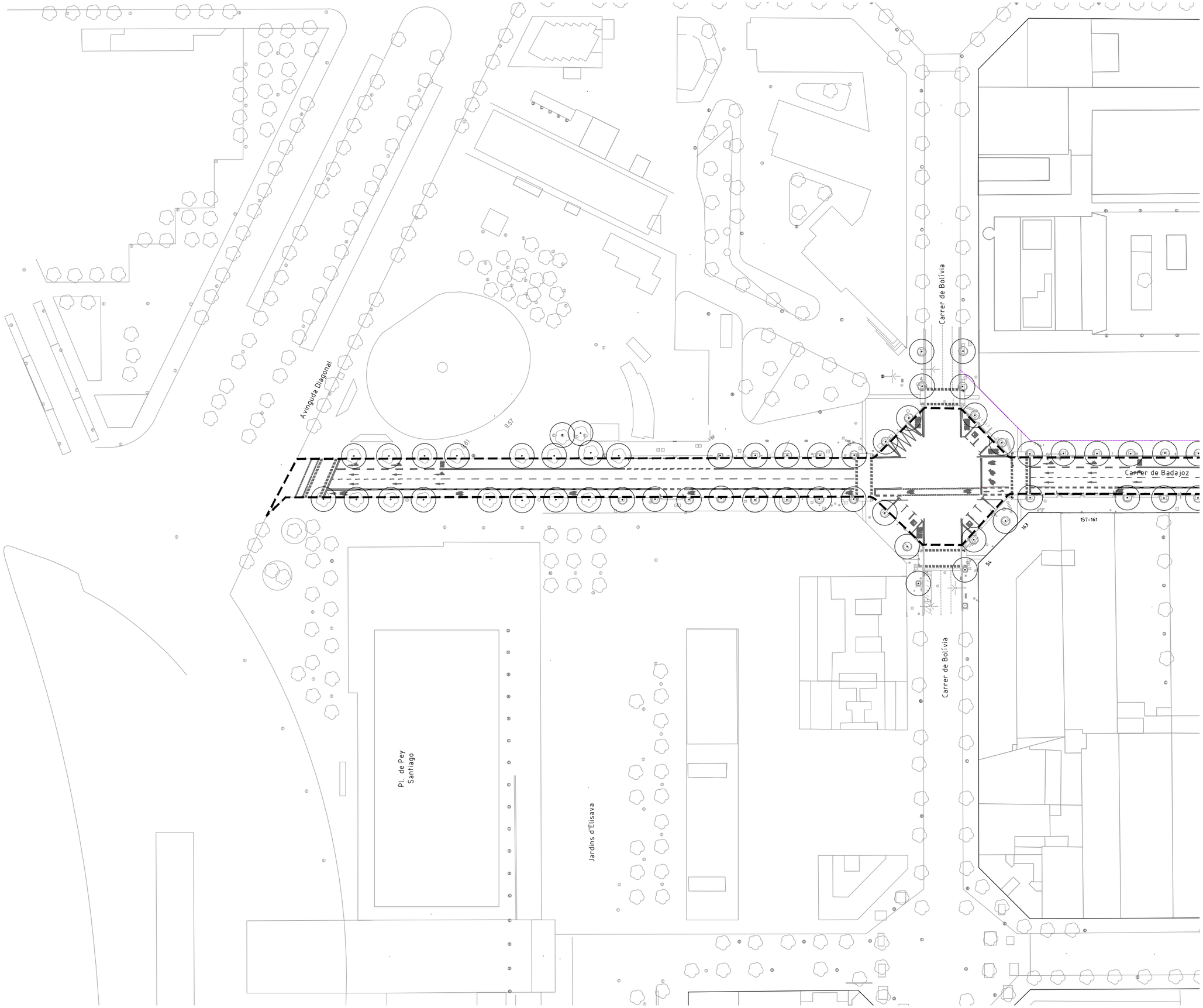


LLEGENDA

- LÍMIT ÀMBIT D'ACTUACIÓ: 28.420 m2
- NOVES EDIFICACIONS

ACCESSIBILITAT

- ITINERARI ACCESSIBLE
- INICI ITINERARI ACCESSIBLE
- ENCAMINADORS a=1m
- BOTONERES a=80cm
- GUAL VIANANTS
- GUAL VEHICLES
- GUAL BICIS

PROJECTE D'URBANITZACIÓ DEL CARRER BADAJOZ, ENTRE ELS CARRERS DE BOLÍVIA I AVINGUDA ICÀRIA, AMB MESURES DE CONTRACTACIÓ SOSTENIBLE.

DISTRICTE DE SANT MARTÍ.

Ajuntament de Barcelona

Ecologia, Urbanisme i Mobilitat
Institut Municipal d'Urbanisme
Direcció de Serveis de Projectes i Obres

AUTOR DELS CRITERIS I DE L'AVANTPROJECTE
Marta Penna, arquitecta

AUTOR DEL PROJECTE EXECUTIU
SBS
LOLA SIMÓN – MARIA BLANCO – PAU CODOLÀ

G-133__22@.28

| NÚM. EXPEDIENT | EDICIÓ | DATA |
|---|---|---|
| CP022030001 | APROVACIÓ | JULIOL 2024 |

NOM PLÀNOL
**ACCESSIBILITAT**
**PLANTA D'ACCESSIBILITAT**

0 50m

ESCALA
DIN A3 1:1000
DIN A1 1:500

PLÀNOL
6.1
2/6

W: \OC\P\22065_JMU_URBORBADAJOZ\05PROJECTEXECUTIU\02PLANOLS\06.1_PLANTA D'ACCESSIBILITAT.DWG

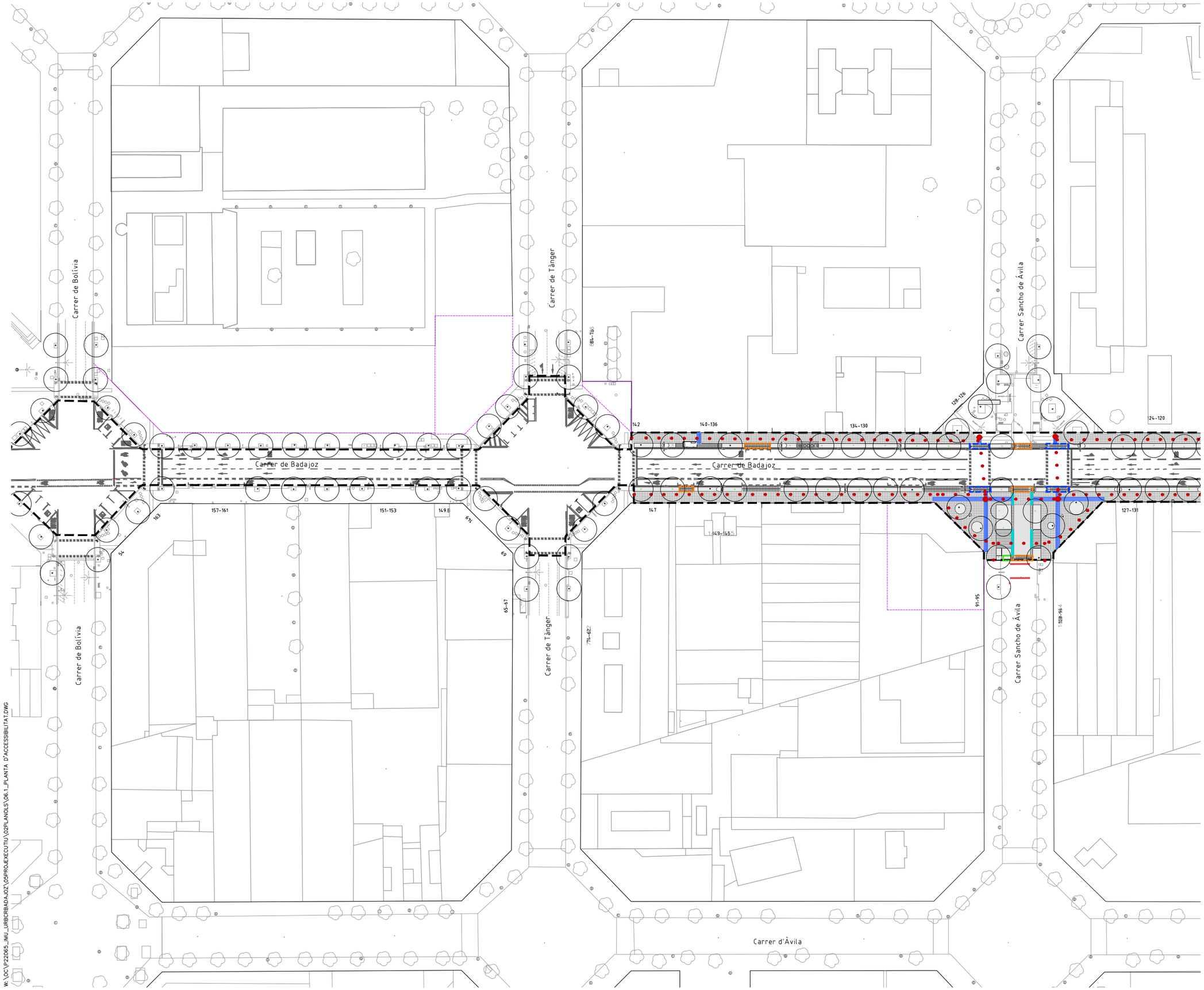


LLEGENDA

- LÍMIT ÀMBIT D'ACTUACIÓ: 28.420 m2
- NOVES EDIFICACIONS

ACCESSIBILITAT

- ITINERARI ACCESSIBLE
- INICI ITINERARI ACCESSIBLE
- ENCAMINADORS a=1m
- BOTONERES a=80cm
- GUAL VIANANTS
- GUAL VEHICLES
- GUAL BICIS

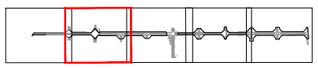

PROJECTE D'URBANITZACIÓ DEL CARRER BADAJOZ, ENTRE ELS CARRERS DE BOLÍVIA I AVINGUDA ICÀRIA, AMB MESURES DE CONTRACTACIÓ SOSTENIBLE.

DISTRICTE DE SANT MARTÍ.

Ajuntament de Barcelona

Ecologia, Urbanisme i Mobilitat
Institut Municipal d'Urbanisme
Direcció de Serveis de Projectes i Obres

AUTOR DELS CRITERIS I DE L'AVANTPROJECTE
Marta Penna, arquitecta

AUTOR DEL PROJECTE EXECUTIU
LOLA SIMÓN – MARIA BLANCO – PAU CODOLÀ

G-133__22@.28

NÚM. EXPEDIENT CP022030001 | EDICIÓ APROVACIÓ | DATA JULIOL 2024

NOM PLÀNOL
**ACCESSIBILITAT**
**PLANTA D'ACCESSIBILITAT**

0 50m

ESCALA
DIN A3 1:1000
DIN A1 1:500

PLÀNOL 6.1
3/6

W:\OC\P22065_MU_URBCRBADAJOZ\05PROJECTE\EXECUTIU\02PLANOLS\06.1_PLANTA D'ACCESSIBILITAT.DWG

## LLEGENDA

- LÍMIT ÀMBIT D'ACTUACIÓ: 28.420 m2
- NOVES EDIFICACIONS

## ACCESSIBILITAT

- ITINERARI ACCESSIBLE
- INICI ITINERARI ACCESSIBLE
- ENCAMINADORS a=1m
- BOTONERES a=80cm
- GUAL VIANANTS
- GUAL VEHICLES
- GUAL BICIS

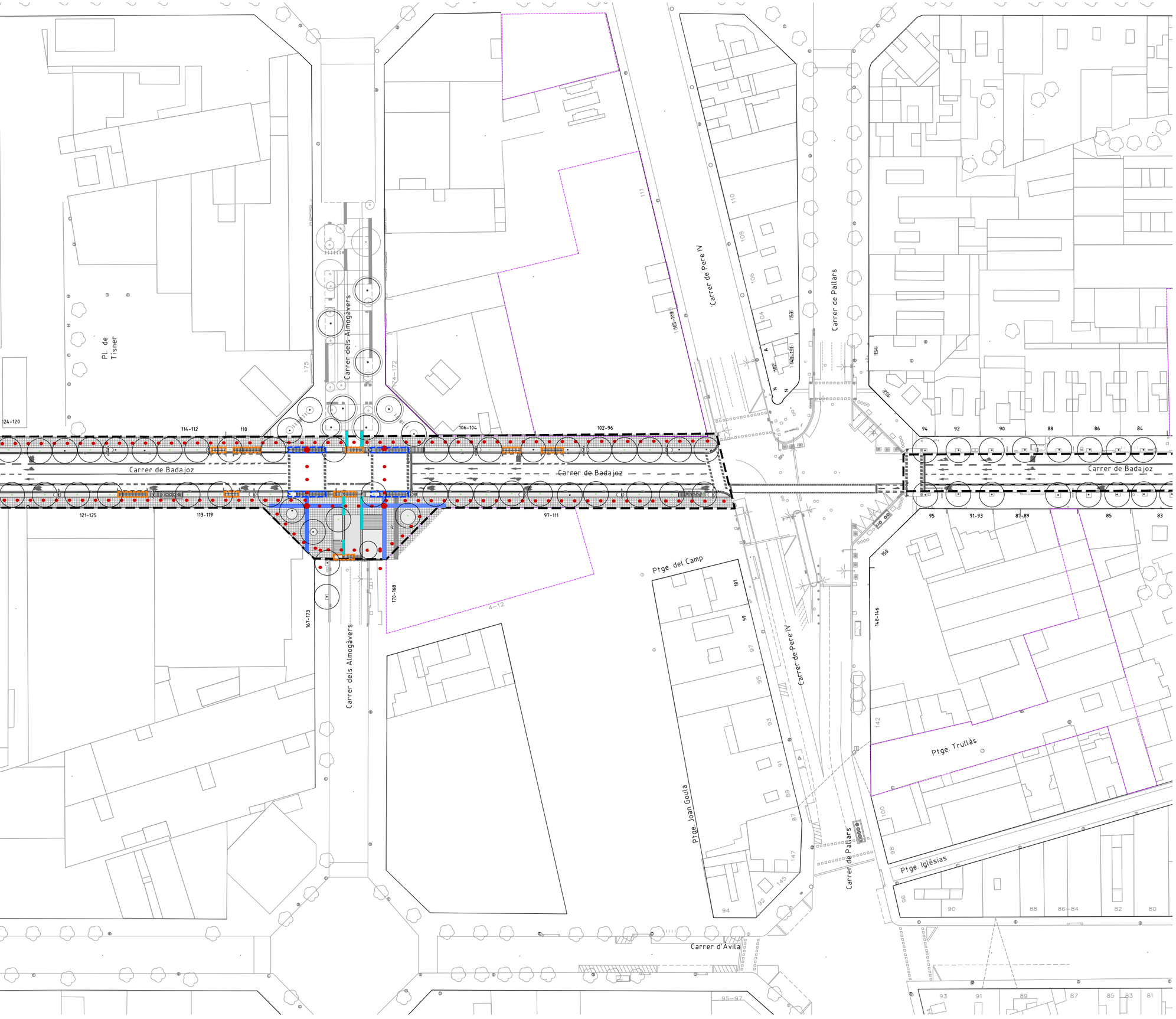


PROJECTE D'URBANITZACIÓ DEL CARRER BADAJOZ, ENTRE ELS CARRERS DE BOLÍVIA I AVINGUDA ICÀRIA, AMB MESURES DE CONTRACTACIÓ SOSTENIBLE.

DISTRICTE DE SANT MARTÍ.


Ajuntament de Barcelona
Ecologia, Urbanisme i Mobilitat
Institut Municipal d'Urbanisme
Direcció de Serveis de Projectes i Obres

AUTOR DELS CRITERIS I DE L'AVANTPROJECTE
Marta Penna, arquitecta

AUTOR DEL PROJECTE EXECUTIU
LOLA SIMÓN – MARIA BLANCO – PAU CODOLÀ


G-133__22@.28

| NÚM. EXPEDIENT | EDICIÓ | DATA |
|---|---|---|
| CP022030001 | APROVACIÓ | JULIOL 2024 |

NOM PLÀNOL
**ACCESSIBILITAT**
**PLANTA D'ACCESSIBILITAT**

0 50m

ESCALA
DIN A3 1:1000
DIN A1 1:500

PLÀNOL
6.1
4/6

W: \OC\P22065_IMU_URBCRBADAJOZ\05PROJEXECUTIU\02PLANOLS\06.1_PLANTA D'ACCESSIBILITAT.DWG

## LLEGENDA

- LÍMIT ÀMBIT D'ACTUACIÓ: 28.420 m2
- NOVES EDIFICACIONS

## ACCESSIBILITAT

- ITINERARI ACCESSIBLE
- INICI ITINERARI ACCESSIBLE
- ENCAMINADORS a=1m
- BOTONERES a=80cm
- GUAL VIANANTS
- GUAL VEHICLES
- GUAL BICIS

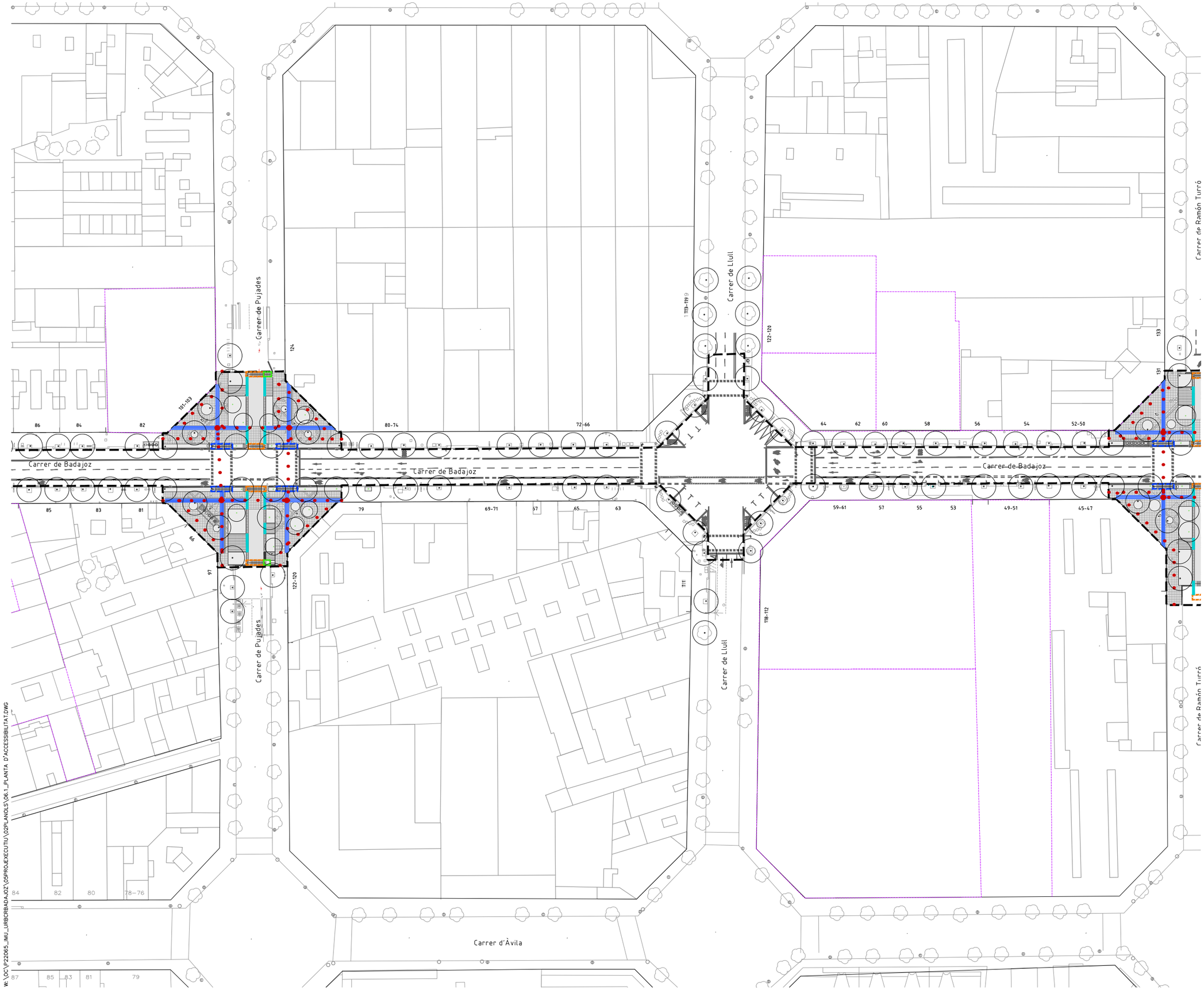


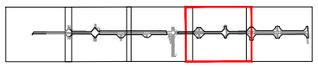

PROJECTE D'URBANITZACIÓ DEL CARRER BADAJOZ, ENTRE ELS CARRERS DE BOLÍVIA I AVINGUDA ICÀRIA, AMB MESURES DE CONTRACTACIÓ SOSTENIBLE.

DISTRICTE DE SANT MARTÍ.


Ajuntament de Barcelona
Ecologia, Urbanisme i Mobilitat
Institut Municipal d'Urbanisme
Direcció de Serveis de Projectes i Obres

AUTOR DELS CRITERIS I DE L'AVANTPROJECTE
Marta Penna, arquitecta

AUTOR DEL PROJECTE EXECUTIU
LOLA SIMÓN – MARIA BLANCO – PAU CODOLÀ


G-133_22@.28

| NÚM. EXPEDIENT | EDICIÓ | DATA |
|---|---|---|
| CP022030001 | APROVACIÓ | JULIOL 2024 |

NOM PLÀNOL
**ACCESSIBILITAT**
**PLANTA D'ACCESSIBILITAT**

0 50m

ESCALA
DIN A3 1:1000
DIN A1 1:500

PLÀNOL
6.1
5/6

W:\OC\P22065_IMU_URBCRBADAJOZ\05PROJECTE\EXECUTIU\02PLANOLS\06.1_PLANTA D'ACCESSIBILITAT.DWG

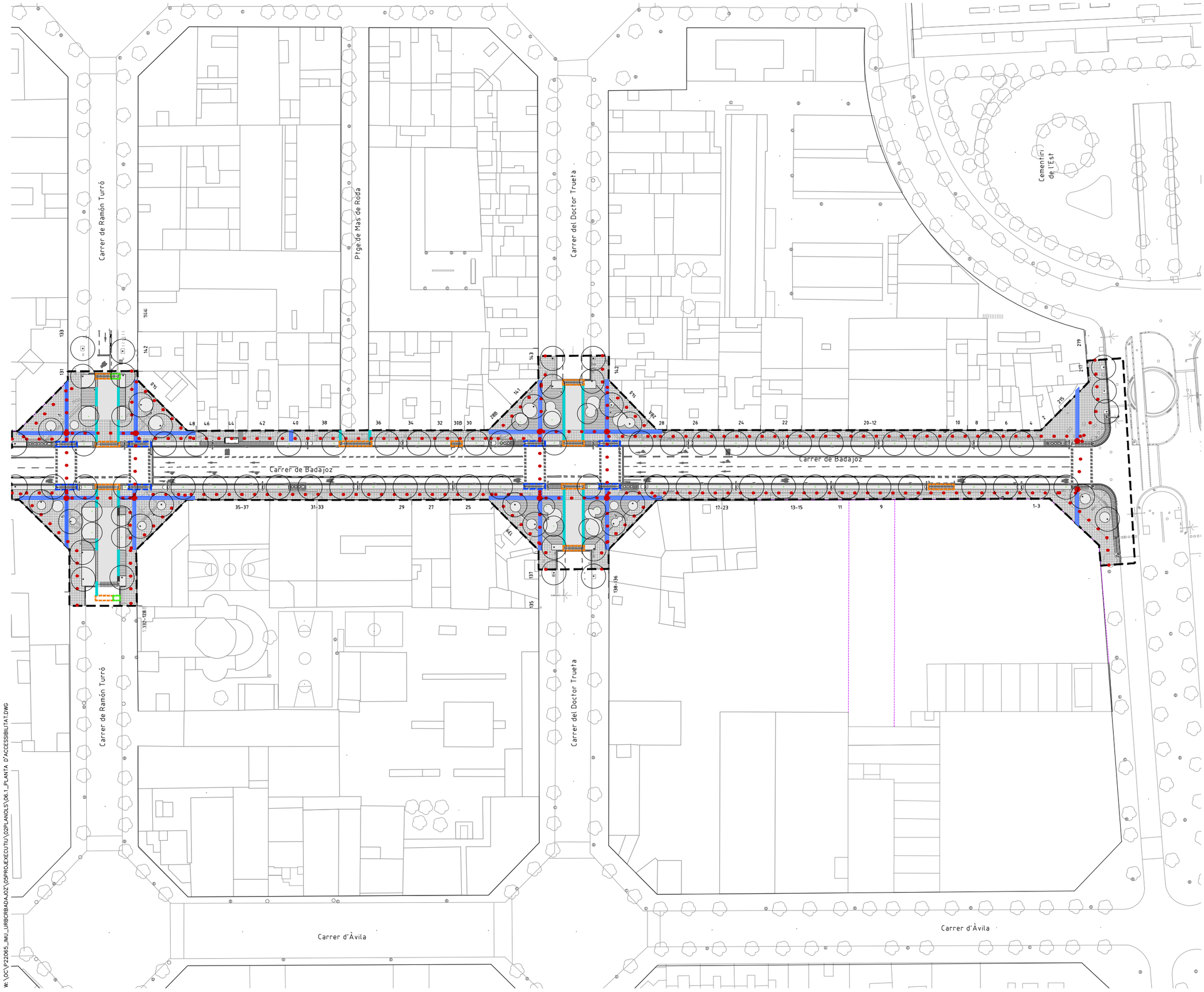


## LLEGENDA

- LÍMIT ÀMBIT D'ACTUACIÓ: 28.420 m2
- NOVES EDIFICACIONS

## ACCESSIBILITAT

- ITINERARI ACCESSIBLE
- INICI ITINERARI ACCESSIBLE
- ENCAMINADORS a=1m
- BOTONERES a=80cm
- GUAL VIANANTS
- GUAL VEHICLES
- GUAL BICIS

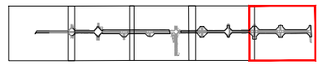

PROJECTE D'URBANITZACIÓ DEL CARRER BADAJOZ, ENTRE ELS CARRERS DE BOLÍVIA I AVINGUDA ICÀRIA, AMB MESURES DE CONTRACTACIÓ SOSTENIBLE.

DISTRICTE DE SANT MARTÍ.


Ajuntament de Barcelona
Ecologia, Urbanisme i Mobilitat
Institut Municipal d'Urbanisme
Direcció de Serveis de Projectes i Obres

AUTOR DELS CRITERIS I DE L'AVANTPROJECTE
Marta Penna, arquitecta

AUTOR DEL PROJECTE EXECUTIU
LOLA SIMÓN - MARIA BLANCO - PAU CODOLÀ


G-133__22@.28

| NÚM. EXPEDIENT | EDICIÓ | DATA |
|---|---|---|
| CP022030001 | APROVACIÓ | JULIOL 2024 |

NOM PLÀNOL
**ACCESSIBILITAT**
**PLANTA D'ACCESSIBILITAT**

0 50m

ESCALA
DIN A3 1:1000
DIN A1 1:500

PLÀNOL
6.1
6/6

W:\OC\P22065_IMU_URBCRBADAJOZ\05PROJEXECUTIU\02PLANOLS\06.1_PLANTA D'ACCESSIBILITAT.DWG

## LLEGENDA

- LÍMIT ÀMBIT D'ACTUACIÓ: 28.420 m2
- NOVES EDIFICACIONS

## PROTECCIÓ CONTRA INCENDIS

- FAÇANA ACCESIBLE
- SENTIT CIRCULACIÓ VEHICLES
- VIAL D'APROXIMACIÓ
- 5.50 ÀMBIT D'INTERVENCIÓ I MANIOBRA DE VEHICLES
- EDIFICI AMB H ≤ 9m
- EDIFICI AMB 9m < H ≤ 20m
- EDIFICI AMB H > 20m
- ACCÉS PER A VIANANTS
  - AH ACCÉS A HABITATGE
  - AC ACCÉS A COMERÇ
  - AO ACCÉS A OFICINES
  - AHO ACCÉS A HOTEL
  - AA ACCÉS A ALTRES ACTIVITATS
- AV ACCÉS VEHICLES
- HIDRANTS EXISTENTS
- HIDRANTS NOUS

CAMIÓ PESAT

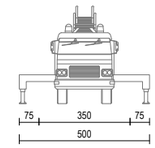


CAMIÓ LLEUGER

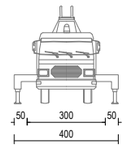


PROJECTE D'URBANITZACIÓ DEL CARRER BADAJOZ, ENTRE ELS CARRERS DE BOLÍVIA I AVINGUDA ICÀRIA, AMB MESURES DE CONTRACTACIÓ SOSTENIBLE.

DISTRICTE DE SANT MARTÍ.


Ajuntament de Barcelona

Ecologia, Urbanisme i Mobilitat
Institut Municipal d'Urbanisme
Direcció de Serveis de Projectes i Obres

AUTOR DELS CRITERIS I DE L'AVANTPROJECTE
Marta Penna, arquitecta

AUTOR DEL PROJECTE EXECUTIU
SBS
LOLA SIMÓN - MARIA BLANCO - PAU CODOLÀ


G-133__22@.28

| NÚM. EXPEDIENT | EDICIÓ | DATA |
|---|---|---|
| CP022030001 | APROVACIÓ | JULIOL 2024 |

NOM PLÀNOL
**PROTECCIÓ CONTRA INCENDIS**
**PLANTA DE PROTECCIÓ CONTRA INCENDIS**

0 200

ESCALA
DIN A3 1:4000
DIN A1 1:2000

PLÀNOL
7.1
1/11

W:\OC\P_22065_IMU_URBCRBADAJOZ\05PROJ\EXECUTIU\02PLANOLS\07.1_CONTRA INCENDIS.DWG

Avinguda Meridiana

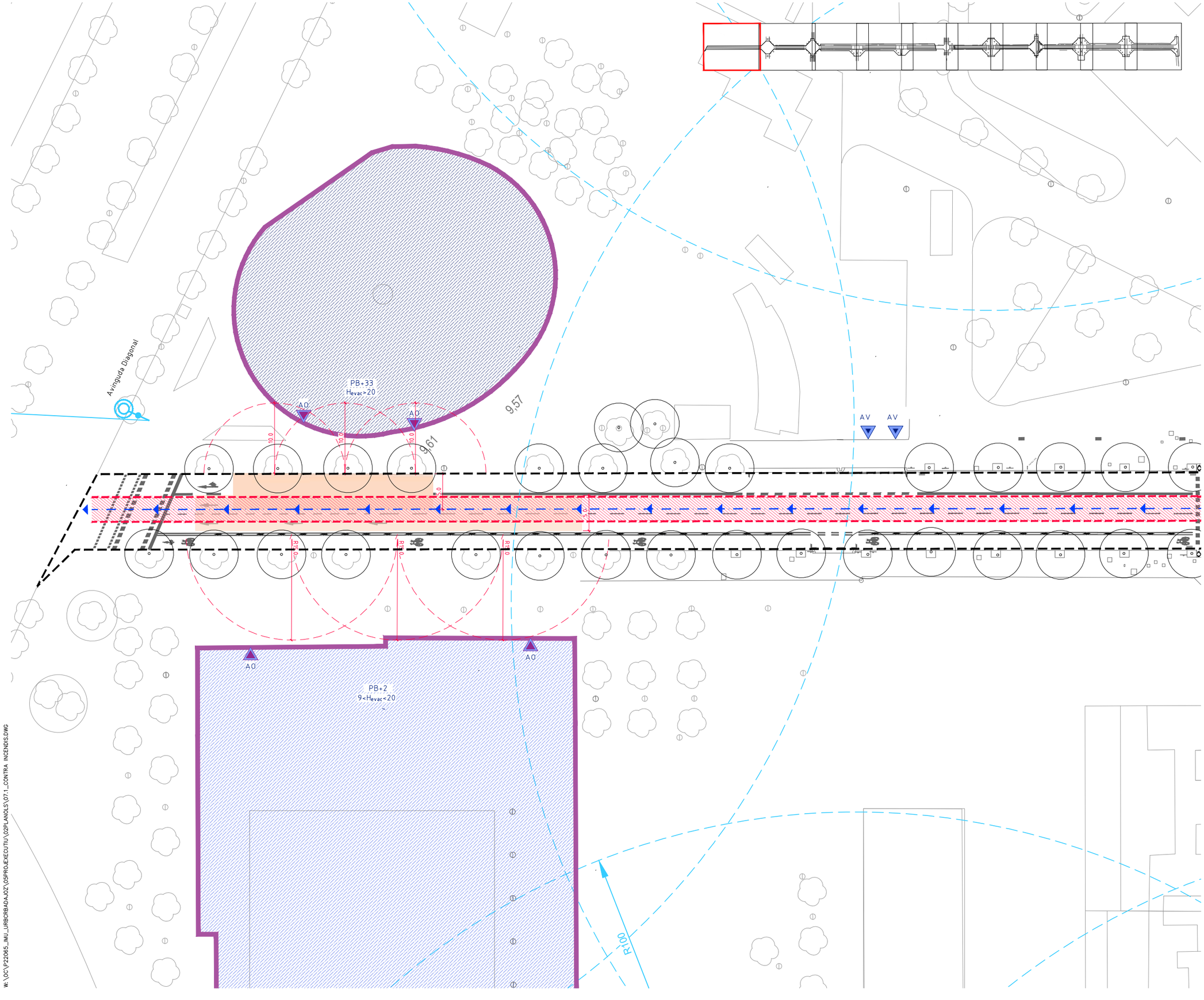


LLEGENDA

- LÍMIT ÀMBIT D'ACTUACIÓ: 28.420 m2
- NOVES EDIFICACIONS

PROTECCIÓ CONTRA INCENDIS

- FAÇANA ACCESIBLE
- SENTIT CIRCULACIÓ VEHICLES
- VIAL D'APROXIMACIÓ
- 5,0 ÀMBIT D'INTERVENCIÓ I MANIOBRA DE VEHICLES
- EDIFICI AMB H ≤ 9m
- EDIFICI AMB 9m < H ≤ 20m
- EDIFICI AMB H > 20m
- ACCÉS PER A VIANANTS
  - AH ACCÉS A HABITATGE
  - AC ACCÉS A COMERÇ
  - AO ACCÉS A OFICINES
  - AHO ACCÉS A HOTEL
  - AA ACCÉS A ALTRES ACTIVITATS
- AV ACCÉS VEHICLES
- HIDRANTS EXISTENTS
- HIDRANTS NOUS

CAMIÓ PESAT

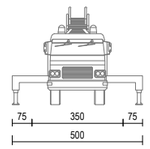


CAMIÓ LLEUGER

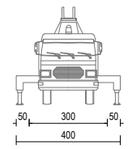


PROJECTE D'URBANITZACIÓ DEL CARRER BADAJOZ, ENTRE ELS CARRERS DE BOLÍVIA I AVINGUDA ICÀRIA, AMB MESURES DE CONTRACTACIÓ SOSTENIBLE.

DISTRICTE DE SANT MARTÍ.

Ajuntament de Barcelona

Ecologia, Urbanisme i Mobilitat
Institut Municipal d'Urbanisme
Direcció de Serveis de Projectes i Obres

AUTOR DELS CRITERIS I DE L'AVANTPROJECTE
Marta Penna, arquitecta

AUTOR DEL PROJECTE EXECUTIU
LOLA SIMÓN - MARIA BLANCO - PAU CODOLÀ

G-133_22@.28

NÚM. EXPEDIENT CP022030001 | EDICIÓ APROVACIÓ | DATA JULIOL 2024

NOM PLÀNOL
**PROTECCIÓ CONTRA INCENDIS**
**PLANTA DE PROTECCIÓ CONTRA INCENDIS**

0 25

ESCALA
DIN A3 1:500
DIN A1 1:250

PLÀNOL 7.1
2/11

W:\OC\P22065_IMU_URBCRBADAJOZ\05PROJECTE\EXECUTIU\02PLANOLS\07.1_CONTRA INCENDIS.DWG

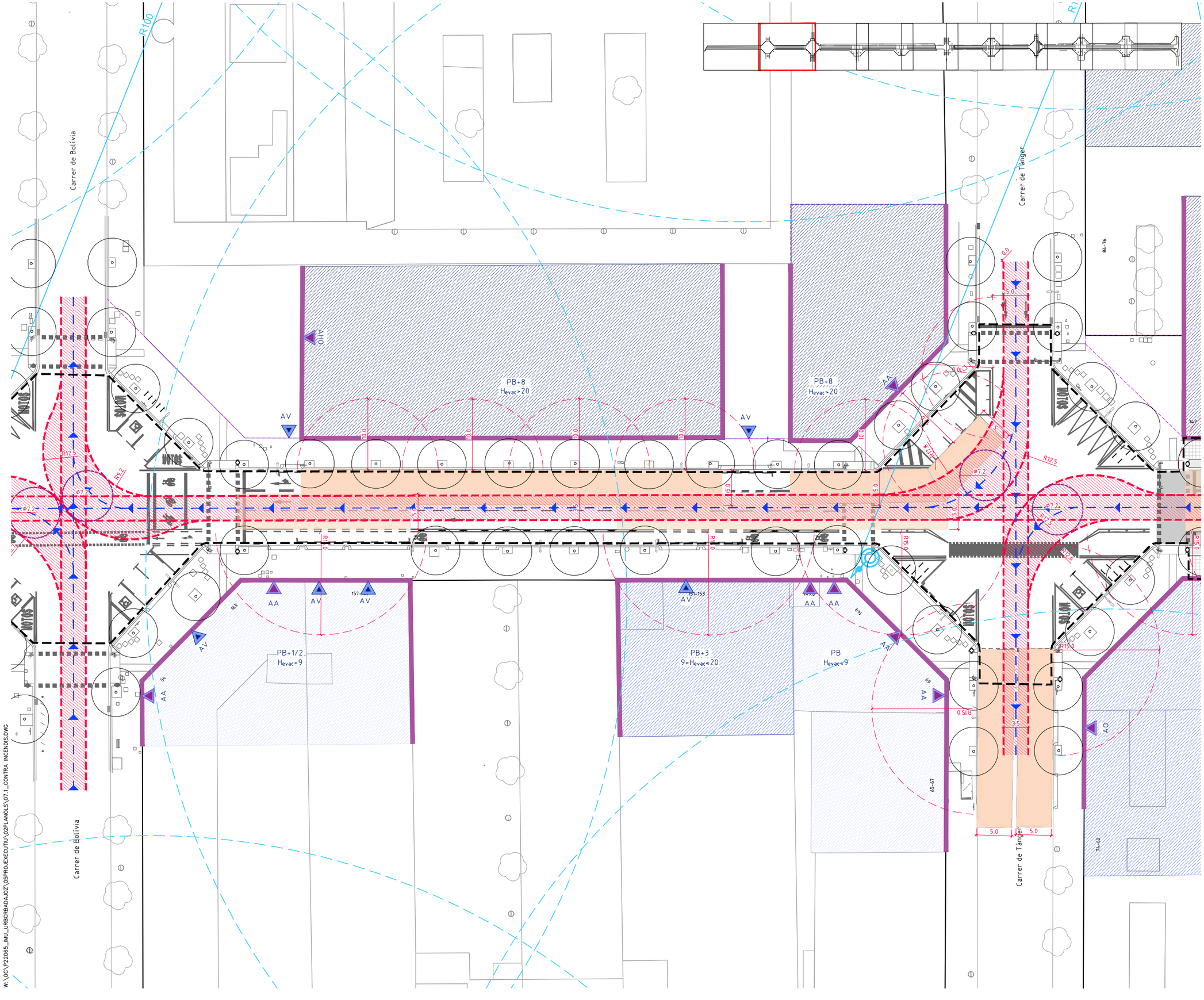


LLEGENDA

- LÍMIT ÀMBIT D'ACTUACIÓ: 28.420 m2
- NOVES EDIFICACIONS

PROTECCIÓ CONTRA INCENDIS

- FAÇANA ACCESIBLE
- SENTIT CIRCULACIÓ VEHICLES
- VIAL D'APROXIMACIÓ
- ÀMBIT D'INTERVENCIÓ I MANIOBRA DE VEHICLES
- EDIFICI AMB H ≤ 9m
- EDIFICI AMB 9m < H ≤ 20m
- EDIFICI AMB H > 20m
- ACCÉS PER A VIANANTS
  - AH ACCÉS A HABITATGE
  - AC ACCÉS A COMERÇ
  - AO ACCÉS A OFICINES
  - AHO ACCÉS A HOTEL
  - AA ACCÉS A ALTRES ACTIVITATS
- AV ACCÉS VEHICLES
- HIDRANTS EXISTENTS
- HIDRANTS NOUS

CAMIÓ PESAT

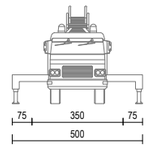


CAMIÓ LLEUGER

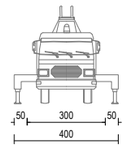


PROJECTE D'URBANITZACIÓ DEL CARRER BADAJOZ, ENTRE ELS CARRERS DE BOLÍVIA I AVINGUDA ICÀRIA, AMB MESURES DE CONTRACTACIÓ SOSTENIBLE.

DISTRICTE DE SANT MARTÍ.

Ajuntament de Barcelona

Ecologia, Urbanisme i Mobilitat
Institut Municipal d'Urbanisme
Direcció de Serveis de Projectes i Obres

AUTOR DELS CRITERIS I DE L'AVANTPROJECTE
Marta Penna, arquitecta

AUTOR DEL PROJECTE EXECUTIU
LOLA SIMÓN - MARIA BLANCO - PAU CODOLÀ

G-133_22@.28

NÚM. EXPEDIENT CP022030001 | EDICIÓ APROVACIÓ | DATA JULIOL 2024

NOM PLÀNOL
**PROTECCIÓ CONTRA INCENDIS**
**PLANTA DE PROTECCIÓ CONTRA INCENDIS**

0 25

ESCALA
DIN A3 1:500
DIN A1 1:250

PLÀNOL 7.1
3/11

W:\OC\P22065_JMU_URBCRBADAJOZ\05PROJECTEXECUTIU\02PLANOLS\07.1_CONTRA INCENDIS.DWG

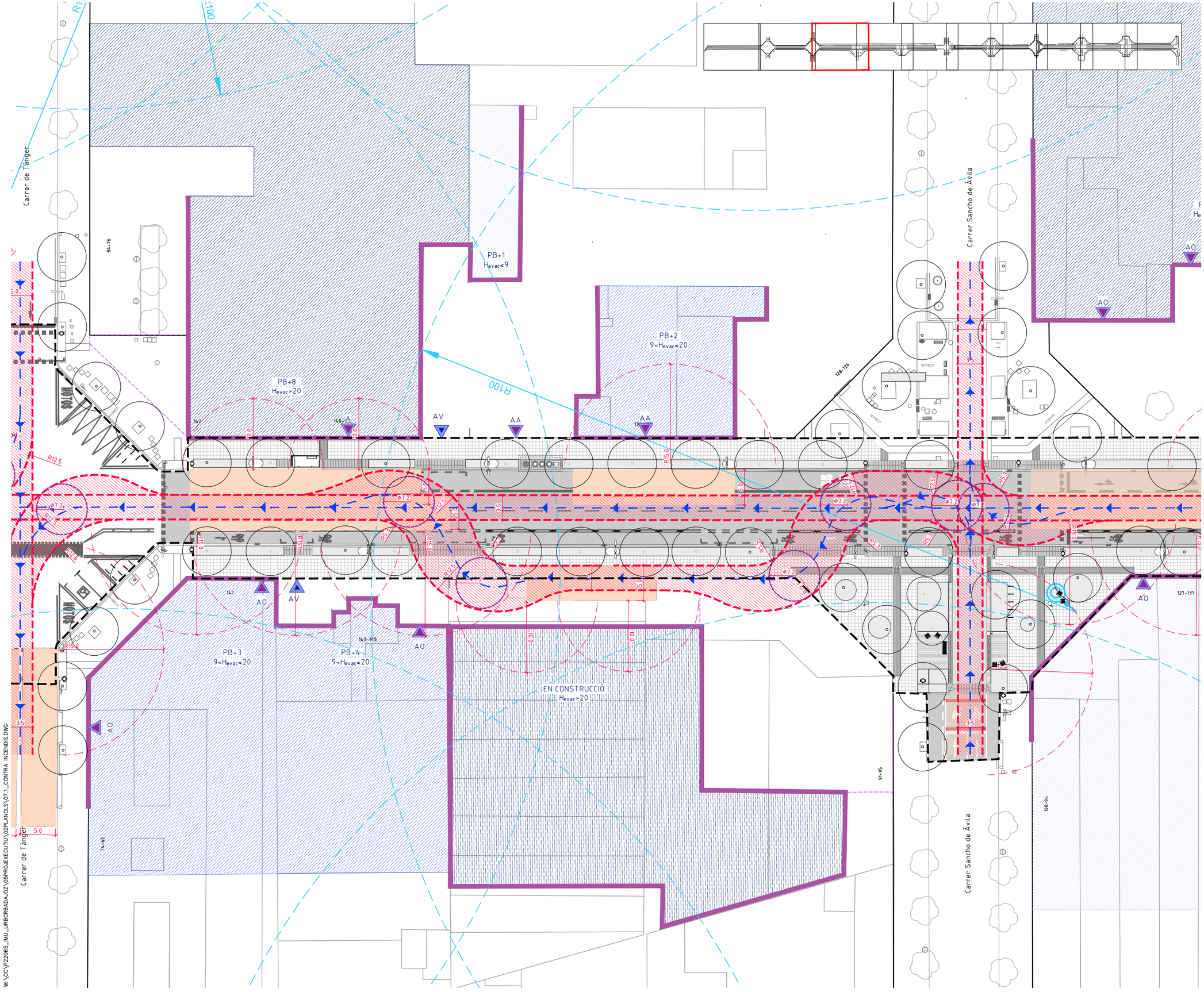


## LLEGENDA

- LÍMIT ÀMBIT D'ACTUACIÓ: 28.420 m2
- NOVES EDIFICACIONS

## PROTECCIÓ CONTRA INCENDIS

- FAÇANA ACCESIBLE
- SENTIT CIRCULACIÓ VEHICLES
- VIAL D'APROXIMACIÓ
- ÀMBIT D'INTERVENCIÓ I MANIOBRA DE VEHICLES
- EDIFICI AMB H ≤ 9m
- EDIFICI AMB 9m < H ≤ 20m
- EDIFICI AMB H > 20m
- ACCÉS PER A VIANANTS
  - AH ACCÉS A HABITATGE
  - AC ACCÉS A COMERÇ
  - AO ACCÉS A OFICINES
  - AHO ACCÉS A HOTEL
  - AA ACCÉS A ALTRES ACTIVITATS
- AV ACCÉS VEHICLES
- HIDRANTS EXISTENTS
- HIDRANTS NOUS

CAMIÓ PESAT

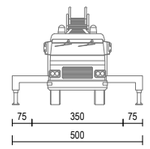


CAMIÓ LLEUGER

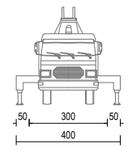


PROJECTE D'URBANITZACIÓ DEL CARRER BADAJOZ, ENTRE ELS CARRERS DE BOLÍVIA I AVINGUDA ICÀRIA, AMB MESURES DE CONTRACTACIÓ SOSTENIBLE.

DISTRICTE DE SANT MARTÍ.

Ajuntament de Barcelona
Ecologia, Urbanisme i Mobilitat
Institut Municipal d'Urbanisme
Direcció de Serveis de Projectes i Obres

AUTOR DELS CRITERIS I DE L'AVANTPROJECTE
Marta Penna, arquitecta

AUTOR DEL PROJECTE EXECUTIU
LOLA SIMÓN - MARIA BLANCO - PAU CODOLÀ

G-133__22@.28

| NÚM. EXPEDIENT | EDICIÓ | DATA |
|---|---|---|
| CP022030001 | APROVACIÓ | JULIOL 2024 |

NOM PLÀNOL
**PROTECCIÓ CONTRA INCENDIS**
**PLANTA DE PROTECCIÓ CONTRA INCENDIS**

0 25

| ESCALA | PLÀNOL |
|---|---|
| DIN A3 1:500<br>DIN A1 1:250 | 7.1 |

4/11

W: \OC\P.22065_IMU_URBCRBADAJOZ\05PROJ\EXECUTIU\02PLANOLS\07.1_CONTRA INCENDIS.DWG

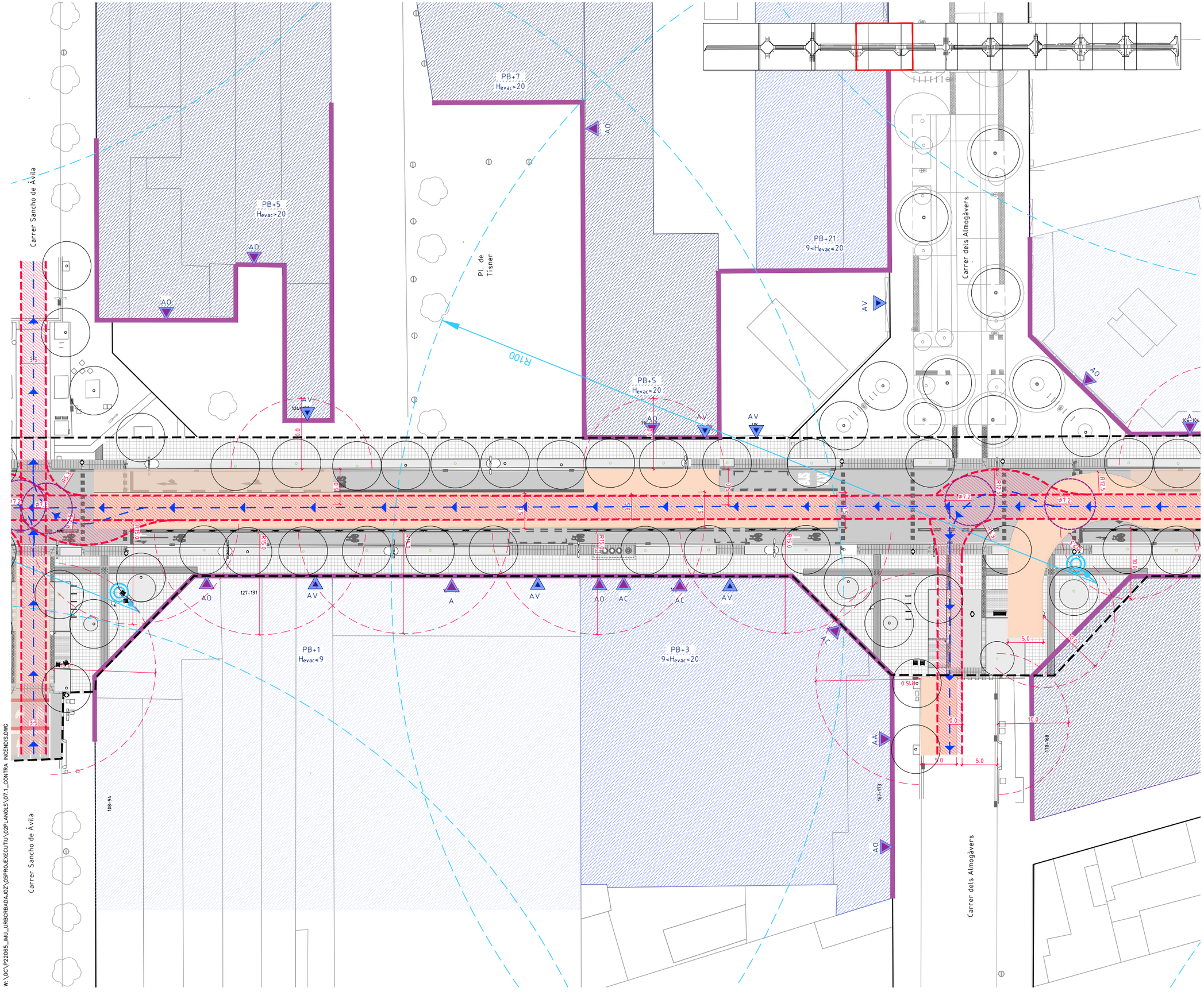


LLEGENDA

- LÍMIT ÀMBIT D'ACTUACIÓ: 28.420 m2
- NOVES EDIFICACIONS

PROTECCIÓ CONTRA INCENDIS

- FAÇANA ACCESIBLE
- SENTIT CIRCULACIÓ VEHICLES
- VIAL D'APROXIMACIÓ
- 5m ÀMBIT D'INTERVENCIÓ I MANIOBRA DE VEHICLES
- EDIFICI AMB H ≤ 9m
- EDIFICI AMB 9m < H ≤ 20m
- EDIFICI AMB H > 20m
- ACCÉS PER A VIANANTS
  - AH ACCÉS A HABITATGE
  - AC ACCÉS A COMERÇ
  - AO ACCÉS A OFICINES
  - AHO ACCÉS A HOTEL
  - AA ACCÉS A ALTRES ACTIVITATS
- AV ACCÉS VEHICLES
- HIDRANTS EXISTENTS
- HIDRANTS NOUS

CAMIÓ PESAT

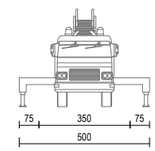


CAMIÓ LLEUGER

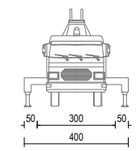


PROJECTE D'URBANITZACIÓ DEL CARRER BADAJOZ, ENTRE ELS CARRERS DE BOLÍVIA I AVINGUDA ICÀRIA, AMB MESURES DE CONTRACTACIÓ SOSTENIBLE.

DISTRICTE DE SANT MARTÍ.

Ajuntament de Barcelona

Ecologia, Urbanisme i Mobilitat
Institut Municipal d'Urbanisme
Direcció de Serveis de Projectes i Obres

AUTOR DELS CRITERIS I DE L'AVANTPROJECTE
Marta Penna, arquitecta

AUTOR DEL PROJECTE EXECUTIU
LOLA SIMÓN - MARIA BLANCO - PAU CODOLÀ

G-133_22@.28

| NÚM. EXPEDIENT | EDICIÓ | DATA |
|---|---|---|
| CP022030001 | APROVACIÓ | JULIOL 2024 |

NOM PLÀNOL
**PROTECCIÓ CONTRA INCENDIS**
**PLANTA DE PROTECCIÓ CONTRA INCENDIS**

0 25

| ESCALA | PLÀNOL |
|---|---|
| DIN A3 1:500<br>DIN A1 1:250 | 7.1<br>5/11 |

W:\OC\P22065_IMU_URBCRBADAJOZ\05PROJECTE EXECUTIU\02PLANOLS\07.1_CONTRA INCENDIS.DWG

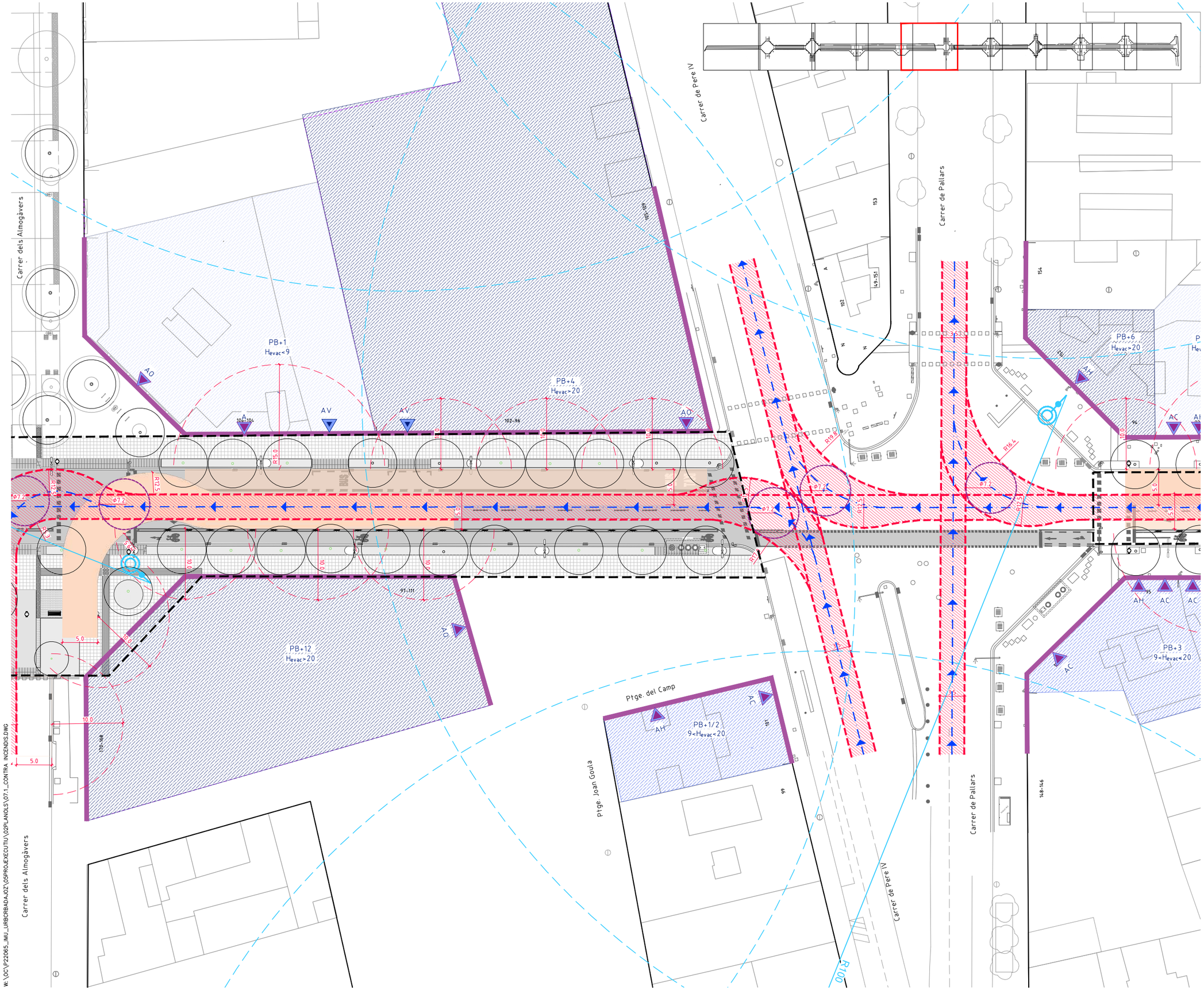


## LLEGENDA

- LÍMIT ÀMBIT D'ACTUACIÓ: 28.420 m2
- NOVES EDIFICACIONS

## PROTECCIÓ CONTRA INCENDIS

- FAÇANA ACCESIBLE
- SENTIT CIRCULACIÓ VEHICLES
- VIAL D'APROXIMACIÓ
- ÀMBIT D'INTERVENCIÓ I MANIOBRA DE VEHICLES
- EDIFICI AMB H < 9m
- EDIFICI AMB 9m < H < 20m
- EDIFICI AMB H > 20m
- ACCÉS PER A VIANANTS
  - AH ACCÉS A HABITATGE
  - AC ACCÉS A COMERÇ
  - AO ACCÉS A OFICINES
  - AHO ACCÉS A HOTEL
  - AA ACCÉS A ALTRES ACTIVITATS
- AV ACCÉS VEHICLES
- HIDRANTS EXISTENTS
- HIDRANTS NOUS

CAMIÓ PESAT

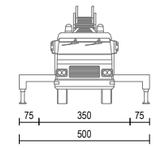


CAMIÓ LLEUGER

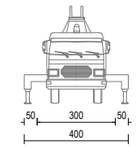


PROJECTE D'URBANITZACIÓ DEL CARRER BADAJOZ, ENTRE ELS CARRERS DE BOLÍVIA I AVINGUDA ICÀRIA, AMB MESURES DE CONTRACTACIÓ SOSTENIBLE.

DISTRICTE DE SANT MARTÍ.

Ajuntament de Barcelona

Ecologia, Urbanisme i Mobilitat
Institut Municipal d'Urbanisme
Direcció de Serveis de Projectes i Obres

AUTOR DELS CRITERIS I DE L'AVANTPROJECTE
Marta Penna, arquitecta

AUTOR DEL PROJECTE EXECUTIU
LOLA SIMÓN - MARIA BLANCO - PAU CODOLÀ

G-133_22@.28

NÚM. EXPEDIENT CP022030001 | EDICIÓ APROVACIÓ | DATA JULIOL 2024

NOM PLÀNOL
**PROTECCIÓ CONTRA INCENDIS**
**PLANTA DE PROTECCIÓ CONTRA INCENDIS**

0 25

ESCALA
DIN A3 1:500
DIN A1 1:250

PLÀNOL 7.1
6/11

W:\OC\P22065_IMU_URBCRBADAJOZ\05PROJECTEXECUTIU\02PLANOLS\07.1_CONTRA INCENDIS.DWG

## LLEGENDA

- LÍMIT ÀMBIT D'ACTUACIÓ: 28.420 m2
- NOVES EDIFICACIONS

## PROTECCIÓ CONTRA INCENDIS

- FAÇANA ACCESIBLE
- SENTIT CIRCULACIÓ VEHICLES
- VIAL D'APROXIMACIÓ
- ÀMBIT D'INTERVENCIÓ I MANIOBRA DE VEHICLES
- EDIFICI AMB H ≤ 9m
- EDIFICI AMB 9m < H ≤ 20m
- EDIFICI AMB H > 20m
- ACCÉS PER A VIANANTS
  - AH ACCÉS A HABITATGE
  - AC ACCÉS A COMERÇ
  - AO ACCÉS A OFICINES
  - AHO ACCÉS A HOTEL
  - AA ACCÉS A ALTRES ACTIVITATS
- AV ACCÉS VEHICLES
- HIDRANTS EXISTENTS
- HIDRANTS NOUS

CAMIÓ PESAT

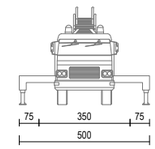


CAMIÓ LLEUGER

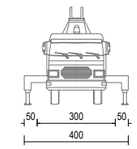


PROJECTE D'URBANITZACIÓ DEL CARRER BADAJOZ, ENTRE ELS CARRERS DE BOLÍVIA I AVINGUDA ICÀRIA, AMB MESURES DE CONTRACTACIÓ SOSTENIBLE.

DISTRICTE DE SANT MARTÍ.

Ajuntament de Barcelona

Ecologia, Urbanisme i Mobilitat
Institut Municipal d'Urbanisme
Direcció de Serveis de Projectes i Obres

AUTOR DELS CRITERIS I DE L'AVANTPROJECTE
Marta Penna, arquitecta

AUTOR DEL PROJECTE EXECUTIU
LOLA SIMÓN - MARIA BLANCO - PAU CODOLÀ

G-133_22@.28

| NÚM. EXPEDIENT | EDICIÓ | DATA |
|---|---|---|
| CP022030001 | APROVACIÓ | JULIOL 2024 |

NOM PLÀNOL
**PROTECCIÓ CONTRA INCENDIS**
**PLANTA DE PROTECCIÓ CONTRA INCENDIS**

0 25

ESCALA
DIN A3 1:500
DIN A1 1:250

PLÀNOL
7.1
7/11

W:\OC\P22065_JMU_URBORBADAJOZ\05PROJECTEXECUTIU\02PLANOLS\07.1_CONTRA INCENDIS.DWG

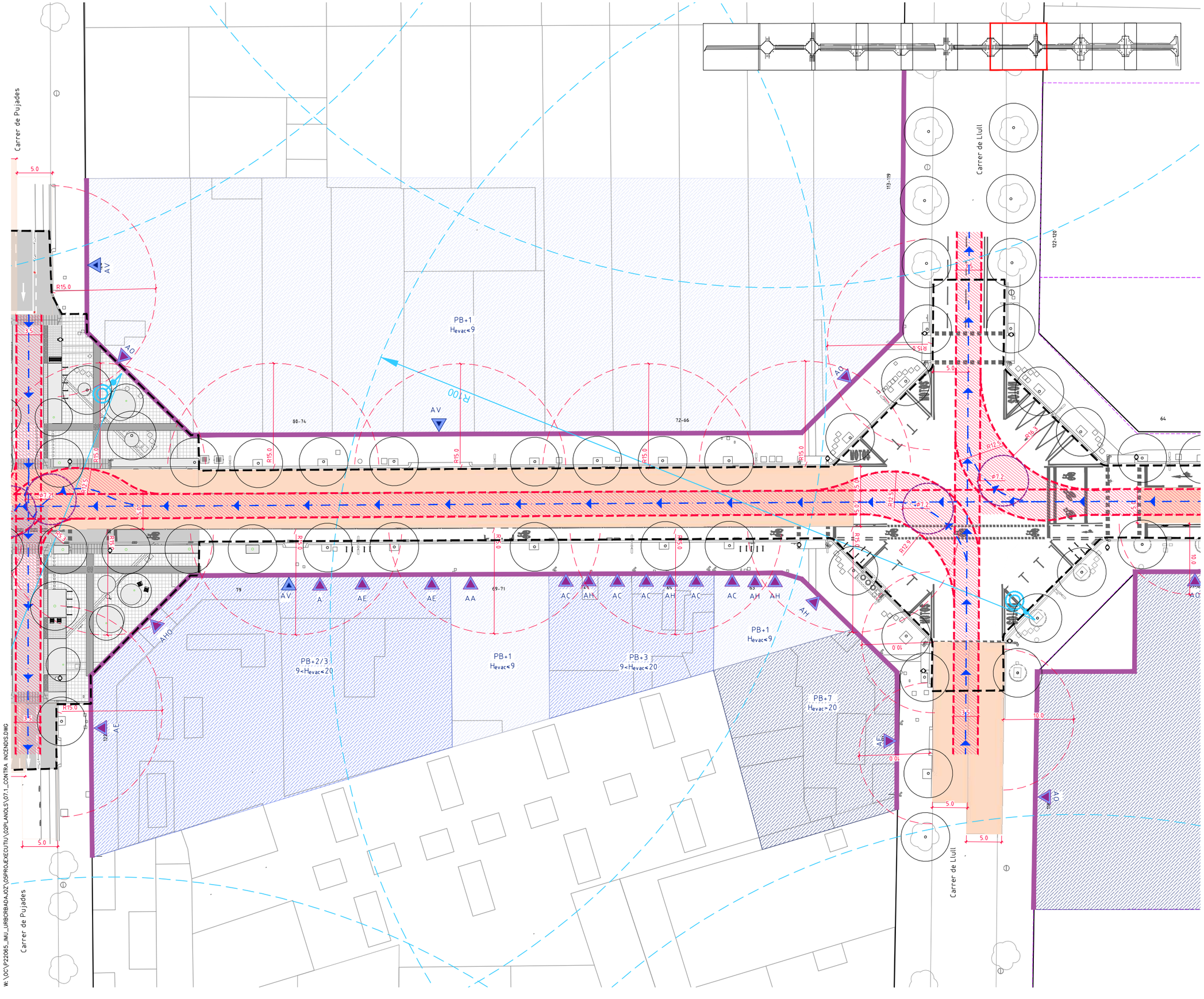


## LLEGENDA

- LÍMIT ÀMBIT D'ACTUACIÓ: 28.420 m2
- NOVES EDIFICACIONS

## PROTECCIÓ CONTRA INCENDIS

- FAÇANA ACCESIBLE
- SENTIT CIRCULACIÓ VEHICLES
- VIAL D'APROXIMACIÓ
- ÀMBIT D'INTERVENCIÓ I MANIOBRA DE VEHICLES
- EDIFICI AMB H ≤ 9m
- EDIFICI AMB 9m < H ≤ 20m
- EDIFICI AMB H > 20m
- ACCÉS PER A VIANANTS
  - AH ACCÉS A HABITATGE
  - AC ACCÉS A COMERÇ
  - AO ACCÉS A OFICINES
  - AHO ACCÉS A HOTEL
  - AA ACCÉS A ALTRES ACTIVITATS
- AV ACCÉS VEHICLES
- HIDRANTS EXISTENTS
- HIDRANTS NOUS

CAMIÓ PESAT

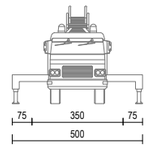


CAMIÓ LLEUGER

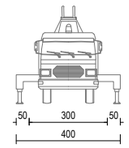


PROJECTE D'URBANITZACIÓ DEL CARRER BADAJOZ, ENTRE ELS CARRERS DE BOLÍVIA I AVINGUDA ICÀRIA, AMB MESURES DE CONTRACTACIÓ SOSTENIBLE.

DISTRICTE DE SANT MARTÍ.

Ajuntament de Barcelona
Ecologia, Urbanisme i Mobilitat
Institut Municipal d'Urbanisme
Direcció de Serveis de Projectes i Obres

AUTOR DELS CRITERIS I DE L'AVANTPROJECTE
Marta Penna, arquitecta

AUTOR DEL PROJECTE EXECUTIU
LOLA SIMÓN - MARIA BLANCO - PAU CODOLÀ

G-133_22@.28

| NÚM. EXPEDIENT | EDICIÓ | DATA |
|---|---|---|
| CP022030001 | APROVACIÓ | JULIOL 2024 |

NOM PLÀNOL
**PROTECCIÓ CONTRA INCENDIS**
**PLANTA DE PROTECCIÓ CONTRA INCENDIS**

0 — 25

ESCALA
DIN A3 1:500
DIN A1 1:250

PLÀNOL
7.1

8/11

W:\OC\P22065_IMU_URBCRBADAJOZ\05PROJEXECUTIU\02PLANOLS\07.1_CONTRA INCENDIS.DWG

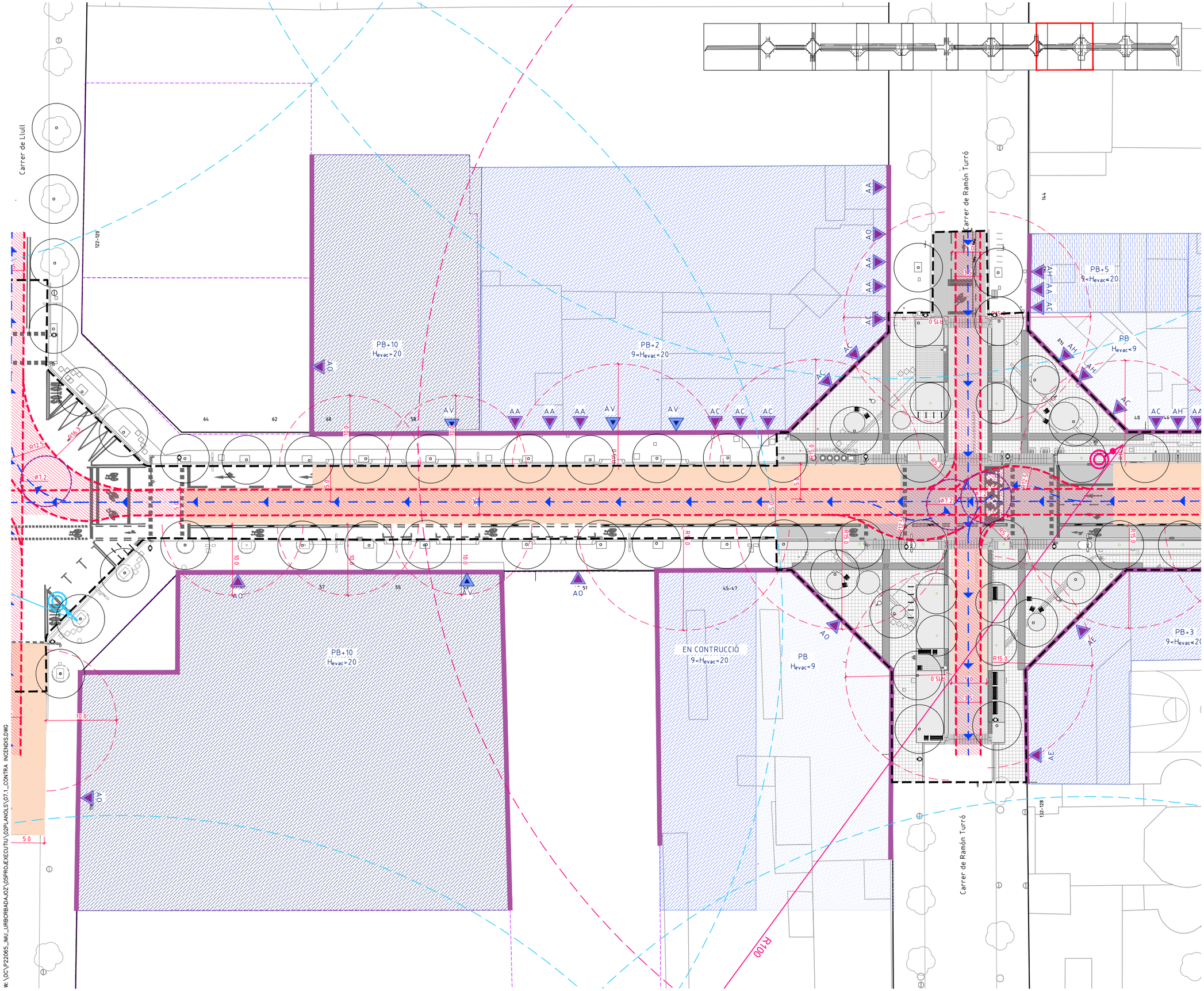


LLEGENDA

- LÍMIT ÀMBIT D'ACTUACIÓ: 28.420 m2
- NOVES EDIFICACIONS

PROTECCIÓ CONTRA INCENDIS

- FAÇANA ACCESIBLE
- SENTIT CIRCULACIÓ VEHICLES
- VIAL D'APROXIMACIÓ
- ÀMBIT D'INTERVENCIÓ I MANIOBRA DE VEHICLES
- EDIFICI AMB H ≤ 9m
- EDIFICI AMB 9m < H ≤ 20m
- EDIFICI AMB H > 20m
- ACCÉS PER A VIANANTS
  - AH ACCÉS A HABITATGE
  - AC ACCÉS A COMERÇ
  - AO ACCÉS A OFICINES
  - AHO ACCÉS A HOTEL
  - AA ACCÉS A ALTRES ACTIVITATS
- AV ACCÉS VEHICLES
- HIDRANTS EXISTENTS
- HIDRANTS NOUS

CAMIÓ PESAT

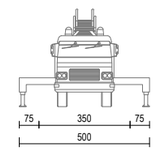


CAMIÓ LLEUGER

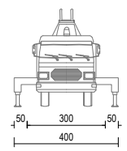


PROJECTE D'URBANITZACIÓ DEL CARRER BADAJOZ, ENTRE ELS CARRERS DE BOLÍVIA I AVINGUDA ICÀRIA, AMB MESURES DE CONTRACTACIÓ SOSTENIBLE.

DISTRICTE DE SANT MARTÍ.

Ajuntament de Barcelona

Ecologia, Urbanisme i Mobilitat
Institut Municipal d'Urbanisme
Direcció de Serveis de Projectes i Obres

AUTOR DELS CRITERIS I DE L'AVANTPROJECTE
Marta Penna, arquitecta

AUTOR DEL PROJECTE EXECUTIU
LOLA SIMÓN - MARIA BLANCO - PAU CODOLÀ

G-133__22@.28

| NÚM. EXPEDIENT | EDICIÓ | DATA |
|---|---|---|
| CP022030001 | APROVACIÓ | JULIOL 2024 |

NOM PLÀNOL
**PROTECCIÓ CONTRA INCENDIS**
**PLANTA DE PROTECCIÓ CONTRA INCENDIS**

0 25

ESCALA
DIN A3 1:500
DIN A1 1:250

PLÀNOL
7.1
9/11

W:\OC\P22065_IMU_URBORBADAJOZ\05PROJECTE\EXECUTIU\02PLANOLS\07.1_CONTRA INCENDIS.DWG

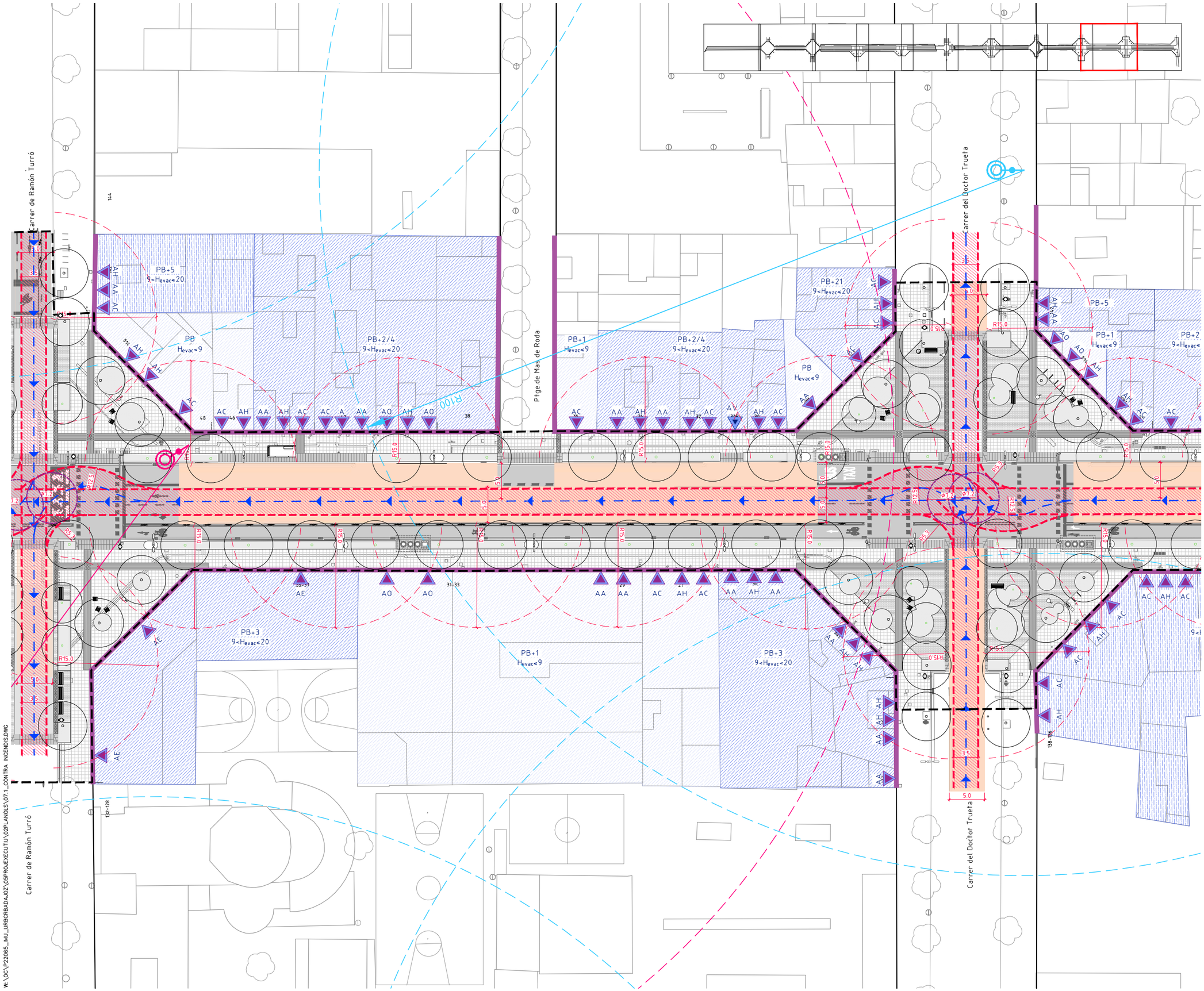


## LLEGENDA

- LÍMIT ÀMBIT D'ACTUACIÓ: 28.420 m2
- NOVES EDIFICACIONS

## PROTECCIÓ CONTRA INCENDIS

- FAÇANA ACCESIBLE
- SENTIT CIRCULACIÓ VEHICLES
- VIAL D'APROXIMACIÓ
- ÀMBIT D'INTERVENCIÓ I MANIOBRA DE VEHICLES
- EDIFICI AMB H ≤ 9m
- EDIFICI AMB 9m < H ≤ 20m
- EDIFICI AMB H > 20m
- ACCÉS PER A VIANANTS
  - AH ACCÉS A HABITATGE
  - AC ACCÉS A COMERÇ
  - AO ACCÉS A OFICINES
  - AHO ACCÉS A HOTEL
  - AA ACCÉS A ALTRES ACTIVITATS
- AV ACCÉS VEHICLES
- HIDRANTS EXISTENTS
- HIDRANTS NOUS

CAMIÓ PESAT

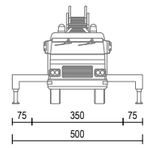


CAMIÓ LLEUGER

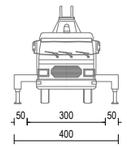


PROJECTE D'URBANITZACIÓ DEL CARRER BADAJOZ, ENTRE ELS CARRERS DE BOLÍVIA I AVINGUDA ICÀRIA, AMB MESURES DE CONTRACTACIÓ SOSTENIBLE.

DISTRICTE DE SANT MARTÍ.

Ajuntament de Barcelona
Ecologia, Urbanisme i Mobilitat
Institut Municipal d'Urbanisme
Direcció de Serveis de Projectes i Obres

AUTOR DELS CRITERIS I DE L'AVANTPROJECTE
Marta Penna, arquitecta

AUTOR DEL PROJECTE EXECUTIU
LOLA SIMÓN - MARIA BLANCO - PAU CODOLÀ

G-133_22@.28

NÚM. EXPEDIENT CP022030001 | EDICIÓ APROVACIÓ | DATA JULIOL 2024

NOM PLÀNOL
**PROTECCIÓ CONTRA INCENDIS**
**PLANTA DE PROTECCIÓ CONTRA INCENDIS**

0 25

ESCALA
DIN A3 1:500
DIN A1 1:250

PLÀNOL 7.1
10/11

W:\OC\P22065_IMU_URBCRBADAJOZ\05PROJECTE\02PLANOLS\07.1_CONTRA INCENDIS.DWG

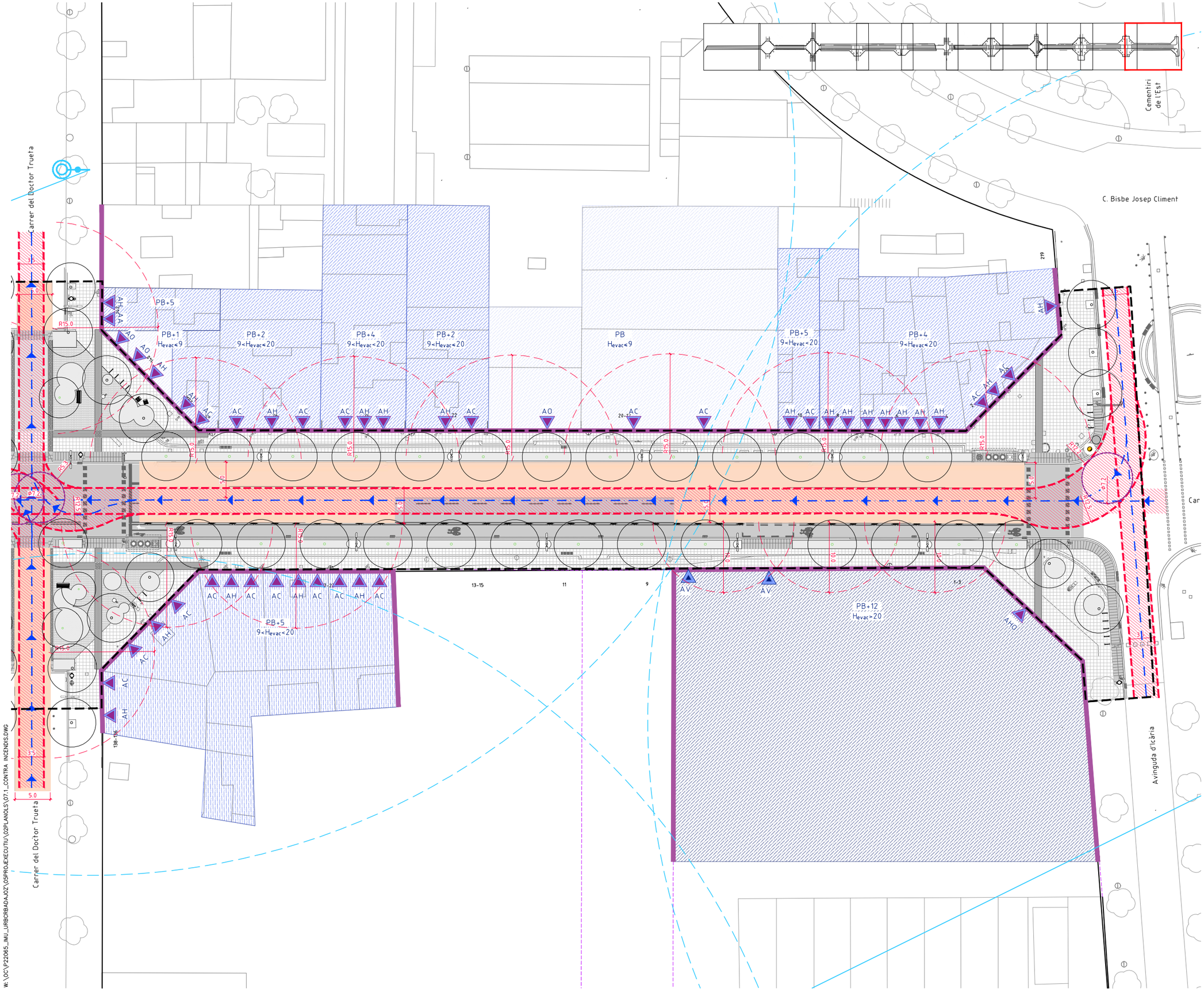


## LLEGENDA

- LÍMIT ÀMBIT D'ACTUACIÓ: 28.420 m2
- NOVES EDIFICACIONS

## PROTECCIÓ CONTRA INCENDIS

- FAÇANA ACCESIBLE
- SENTIT CIRCULACIÓ VEHICLES
- VIAL D'APROXIMACIÓ
- ÀMBIT D'INTERVENCIÓ I MANIOBRA DE VEHICLES
- EDIFICI AMB H < 9m
- EDIFICI AMB 9m < H < 20m
- EDIFICI AMB H > 20m
- ACCÉS PER A VIANANTS
  - AH ACCÉS A HABITATGE
  - AC ACCÉS A COMERÇ
  - AO ACCÉS A OFICINES
  - AHO ACCÉS A HOTEL
  - AA ACCÉS A ALTRES ACTIVITATS
- AV ACCÉS VEHICLES
- HIDRANTS EXISTENTS
- HIDRANTS NOUS

CAMIÓ PESAT

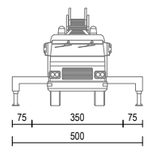


CAMIÓ LLEUGER

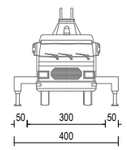


PROJECTE D'URBANITZACIÓ DEL CARRER BADAJOZ, ENTRE ELS CARRERS DE BOLÍVIA I AVINGUDA ICÀRIA, AMB MESURES DE CONTRACTACIÓ SOSTENIBLE.

DISTRICTE DE SANT MARTÍ.

Ajuntament de Barcelona

Ecologia, Urbanisme i Mobilitat
Institut Municipal d'Urbanisme
Direcció de Serveis de Projectes i Obres

AUTOR DELS CRITERIS I DE L'AVANTPROJECTE
Marta Penna, arquitecta

AUTOR DEL PROJECTE EXECUTIU
LOLA SIMÓN - MARIA BLANCO - PAU CODOLÀ

G-133__22@.28

| NÚM. EXPEDIENT | EDICIÓ | DATA |
|---|---|---|
| CP022030001 | APROVACIÓ | JULIOL 2024 |

NOM PLÀNOL
**PROTECCIÓ CONTRA INCENDIS**
**PLANTA DE PROTECCIÓ CONTRA INCENDIS**

0 25

| ESCALA | PLÀNOL |
|---|---|
| DIN A3 1:500<br>DIN A1 1:250 | 7.1<br>11/11 |

W:\OC\P222065_IMU_URBCRBADAJOZ\05PROJECTE\03EXECUTIU\02PLANOLS\07.1_CONTRA INCENDIS.DWG

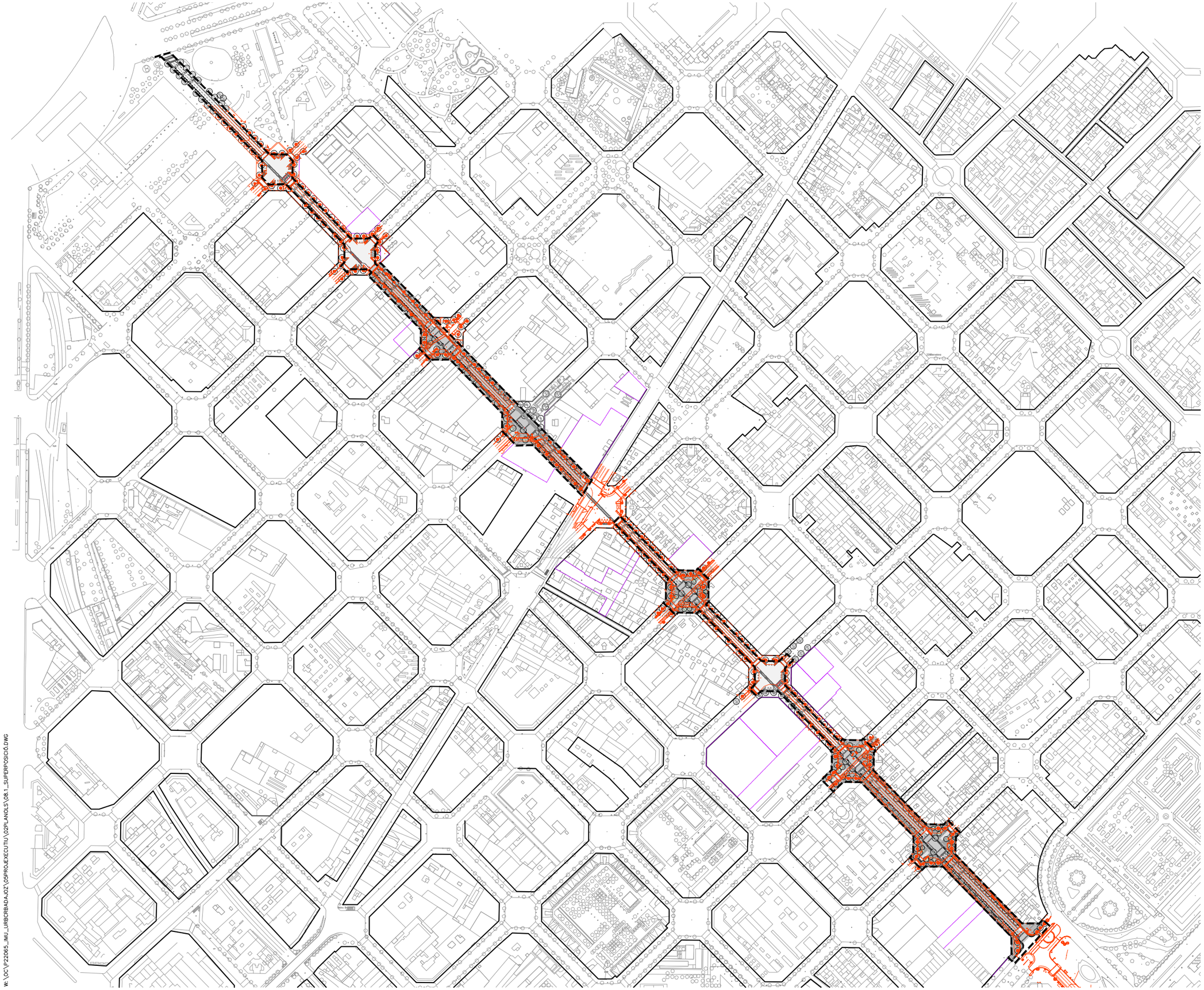

LLEGENDA

LÍMIT ÀMBIT D'ACTUACIÓ: 28.420 m2

NOVES EDIFICACIONS

SUPERPOSICIÓ AMB ESTAT ACTUAL

ESTAT ACTUAL (TOPOGRAFIC)

PROJECTE D'URBANITZACIÓ DEL CARRER BADAJOZ, ENTRE ELS CARRERS DE BOLÍVIA I AVINGUDA ICÀRIA, AMB MESURES DE CONTRACTACIÓ SOSTENIBLE.

DISTRICTE DE SANT MARTÍ.

Ajuntament de Barcelona

Ecologia, Urbanisme i Mobilitat
Institut Municipal d'Urbanisme
Direcció de Serveis de Projectes i Obres

AUTOR DELS CRITERIS I DE L'AVANTPROJECTE
Marta Penna, arquitecta

AUTOR DEL PROJECTE EXECUTIU
LOLA SIMÓN – MARIA BLANCO – PAU CODOLÀ

G-133__22@.28

NÚM. EXPEDIENT CP022030001 | EDICIÓ APROVACIÓ | DATA JULIOL 2024

NOM PLÀNOL
**DEFINICIÓ GEOMÈTRICA EN PLANTA SUPERPOSICIÓ**

0 200m

ESCALA
DIN A3 1:4000
DIN A1 1:2000

PLÀNOL
8.1
1/6

W:\OC\P220065_IMU_URBCRBADAJOZ\05PROJÈXECUTIU\02PLANOLS\08.1_SUPERPOSICIÓ.DWG

LLEGENDA

LÍMIT ÀMBIT D'ACTUACIÓ: 28.420 m2

NOVES EDIFICACIONS

SUPERPOSICIÓ AMB ESTAT ACTUAL

ESTAT ACTUAL (TOPOGRAFIC)

Avinguda Diagonal

Carrer de Bolívia

Pl. de Pey Santiago

Jardins d'Elisava

9,57

61

157-161

163

54

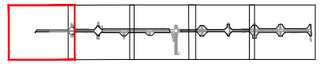

PROJECTE D'URBANITZACIÓ DEL CARRER BADAJOZ, ENTRE ELS CARRERS DE BOLÍVIA I AVINGUDA ICÀRIA, AMB MESURES DE CONTRACTACIÓ SOSTENIBLE.

DISTRICTE DE SANT MARTÍ.

Ajuntament de Barcelona

Ecologia, Urbanisme i Mobilitat
Institut Municipal d'Urbanisme
Direcció de Serveis de Projectes i Obres

AUTOR DELS CRITERIS I DE L'AVANTPROJECTE
Marta Penna, arquitecta

AUTOR DEL PROJECTE EXECUTIU
LOLA SIMÓN – MARIA BLANCO – PAU CODOLÀ

G-133__22@.28

NÚM. EXPEDIENT CP022030001 | EDICIÓ APROVACIÓ | DATA JULIOL 2024

NOM PLÀNOL
**DEFINICIÓ GEOMÈTRICA EN PLANTA SUPERPOSICIÓ**

0 50m

ESCALA
DIN A3 1:1000
DIN A1 1:500

PLÀNOL
8.1
2/6

W: \OC\P.22065_JMU_URBORBADAJOZ\05PROJECTEXECUTIU\02PLANOLS\08.1_SUPERPOSICIÓ.DWG

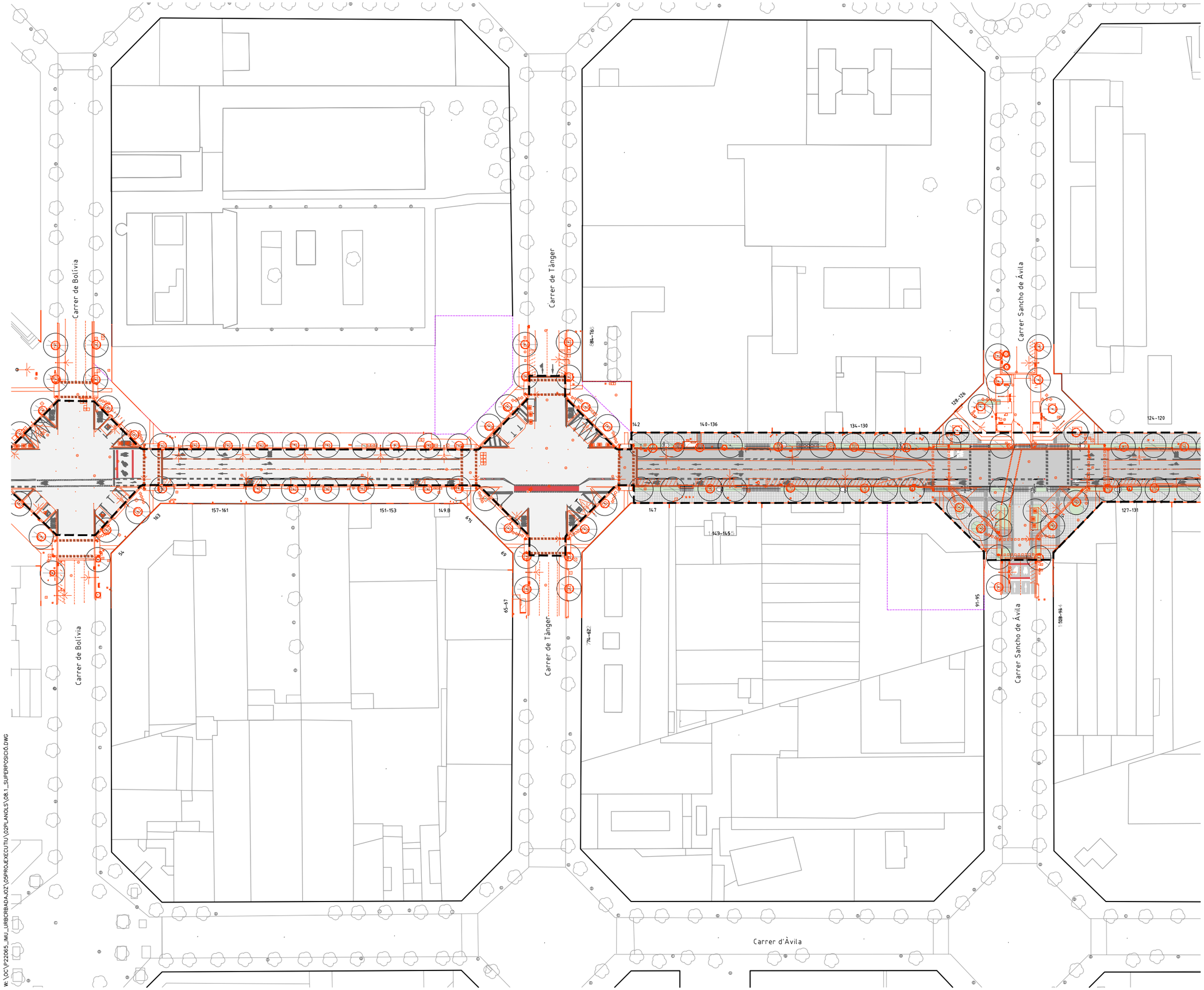


LLEGENDA

LÍMIT ÀMBIT D'ACTUACIÓ: 28.420 m2

NOVES EDIFICACIONS

SUPERPOSICIÓ AMB ESTAT ACTUAL

ESTAT ACTUAL (TOPOGRAFIC)

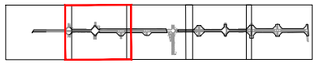

PROJECTE D'URBANITZACIÓ DEL CARRER BADAJOZ, ENTRE ELS CARRERS DE BOLÍVIA I AVINGUDA ICÀRIA, AMB MESURES DE CONTRACTACIÓ SOSTENIBLE.

DISTRICTE DE SANT MARTÍ.

Ajuntament de Barcelona

Ecologia, Urbanisme i Mobilitat
Institut Municipal d'Urbanisme
Direcció de Serveis de Projectes i Obres

AUTOR DELS CRITERIS I DE L'AVANTPROJECTE
Marta Penna, arquitecta

AUTOR DEL PROJECTE EXECUTIU
LOLA SIMÓN – MARIA BLANCO – PAU CODOLÀ

G-133_22@.28

| NÚM. EXPEDIENT | EDICIÓ | DATA |
|---|---|---|
| CP022030001 | APROVACIÓ | JULIOL 2024 |

NOM PLÀNOL
**DEFINICIÓ GEOMÈTRICA EN PLANTA SUPERPOSICIÓ**

0 50m

ESCALA
DIN A3 1:1000
DIN A1 1:500

PLÀNOL
8.1

3/6

W:\OC\P22065_IMU_URBCRBADAJOZ\05PROJEXECUTIU\02PLANOLS\08.1_SUPERPOSICIÓ.DWG

## LLEGENDA

- LÍMIT ÀMBIT D'ACTUACIÓ: 28.420 m2
- NOVES EDIFICACIONS

## SUPERPOSICIÓ AMB ESTAT ACTUAL

- ESTAT ACTUAL (TOPOGRAFIC)

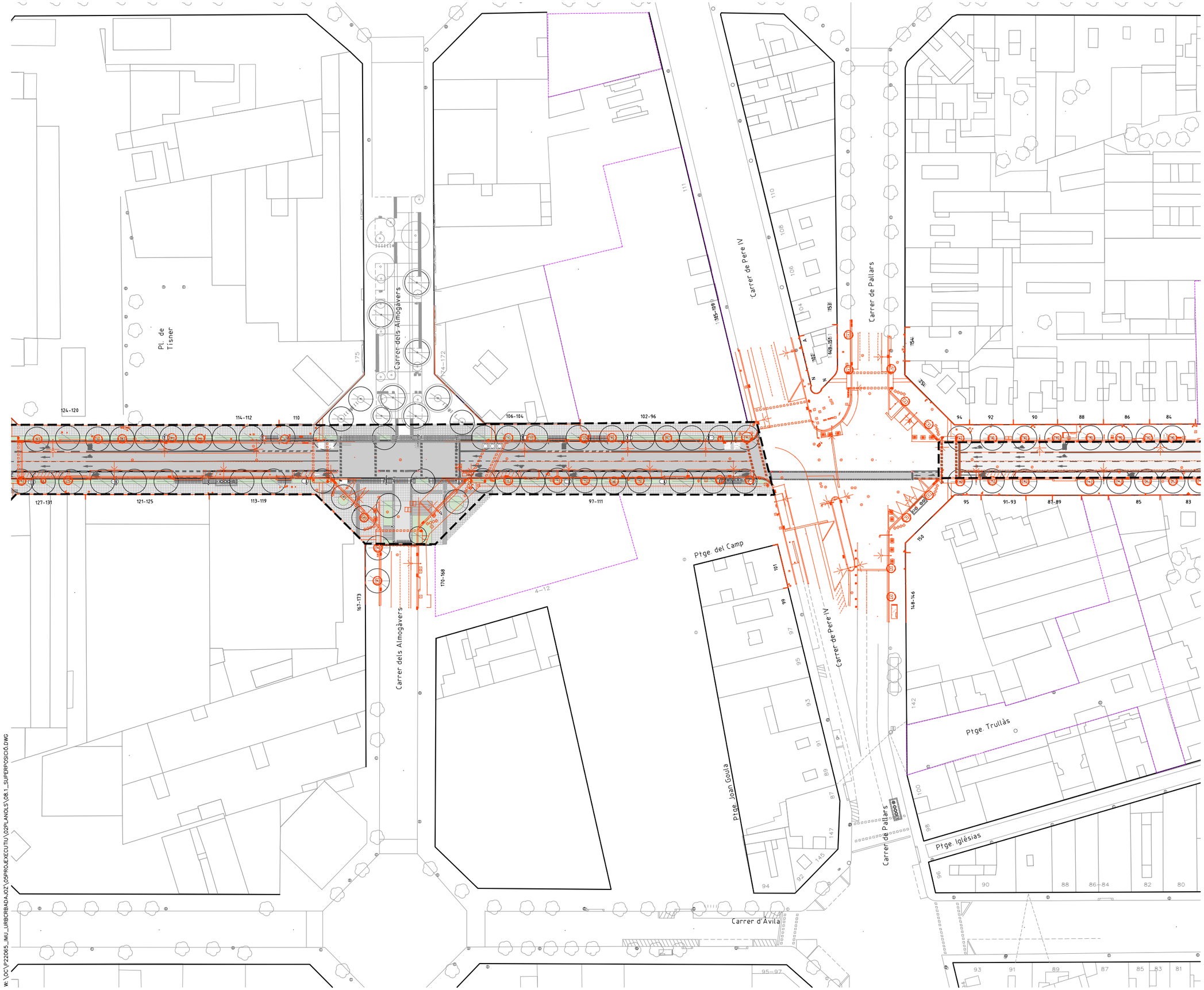


PROJECTE D'URBANITZACIÓ DEL CARRER BADAJOZ, ENTRE ELS CARRERS DE BOLÍVIA I AVINGUDA ICÀRIA, AMB MESURES DE CONTRACTACIÓ SOSTENIBLE.

DISTRICTE DE SANT MARTÍ.

Ajuntament de Barcelona

Ecologia, Urbanisme i Mobilitat
Institut Municipal d'Urbanisme
Direcció de Serveis de Projectes i Obres

AUTOR DELS CRITERIS I DE L'AVANTPROJECTE
Marta Penna, arquitecta

AUTOR DEL PROJECTE EXECUTIU
LOLA SIMÓN – MARIA BLANCO – PAU CODOLÀ

G-133__22@.28

| NÚM. EXPEDIENT | EDICIÓ | DATA |
|---|---|---|
| CP022030001 | APROVACIÓ | JULIOL 2024 |

NOM PLÀNOL
**DEFINICIÓ GEOMÈTRICA EN PLANTA SUPERPOSICIÓ**

0 50m

ESCALA
DIN A3 1:1000
DIN A1 1:500

PLÀNOL
8.1
4/6

W: \OC\CP\22065_IMU_URBCRBADAJOZ\05PROJEXECUTIU\02PLANOLS\08.1_SUPERPOSICIÓ.DWG

## LLEGENDA

- LÍMIT ÀMBIT D'ACTUACIÓ: 28.420 m2
- NOVES EDIFICACIONS

## SUPERPOSICIÓ AMB ESTAT ACTUAL

- ESTAT ACTUAL (TOPOGRAFIC)

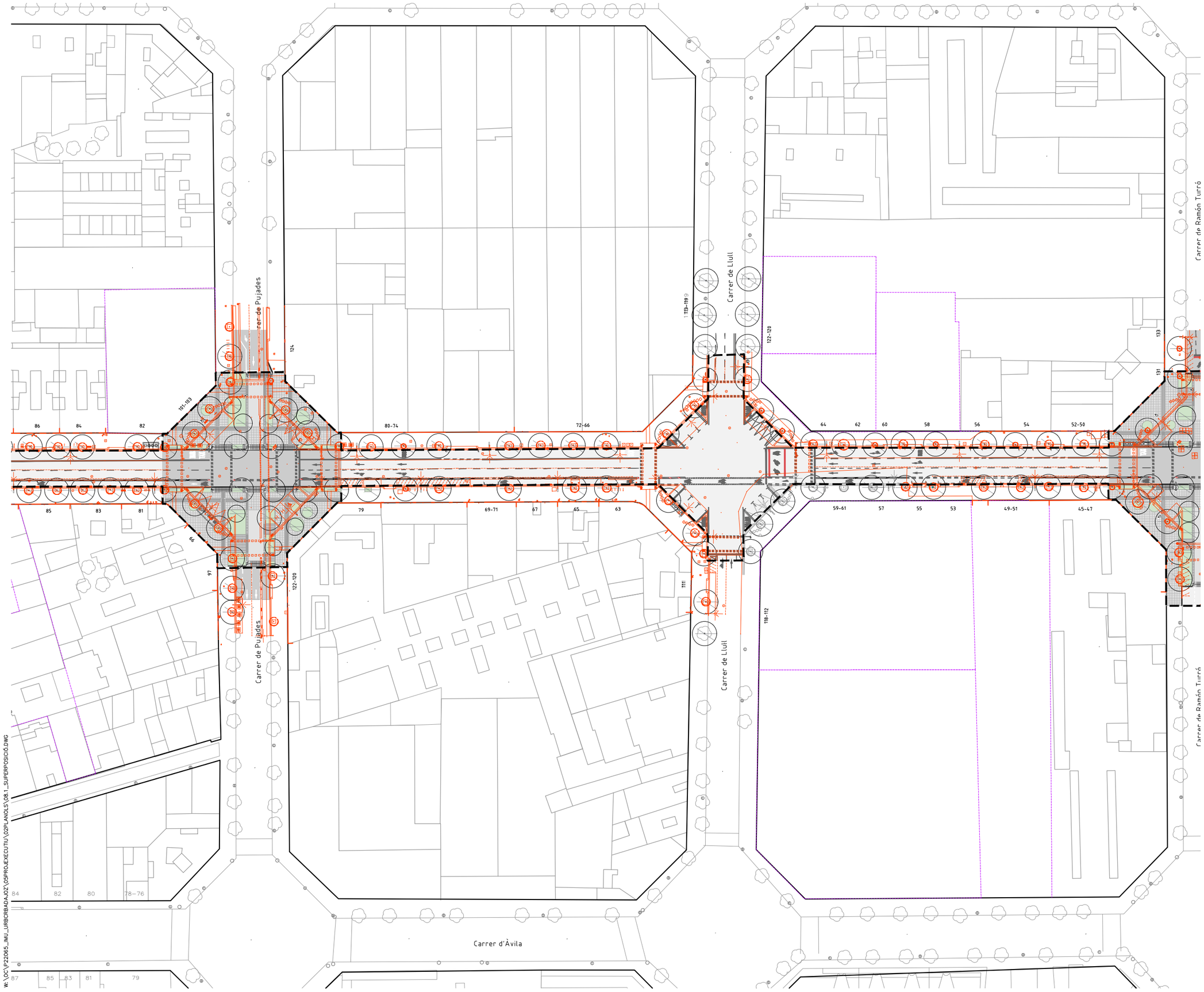


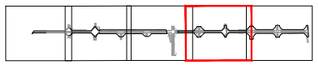

PROJECTE D'URBANITZACIÓ DEL CARRER BADAJOZ, ENTRE ELS CARRERS DE BOLÍVIA I AVINGUDA ICÀRIA, AMB MESURES DE CONTRACTACIÓ SOSTENIBLE.

DISTRICTE DE SANT MARTÍ.


Ajuntament de Barcelona
Ecologia, Urbanisme i Mobilitat
Institut Municipal d'Urbanisme
Direcció de Serveis de Projectes i Obres

AUTOR DELS CRITERIS I DE L'AVANTPROJECTE
Marta Penna, arquitecta

AUTOR DEL PROJECTE EXECUTIU
SBS
LOLA SIMÓN - MARIA BLANCO - PAU CODOLÀ


G-133__22@.28

| NÚM. EXPEDIENT | EDICIÓ | DATA |
|---|---|---|
| CP022030001 | APROVACIÓ | JULIOL 2024 |

NOM PLÀNOL
**DEFINICIÓ GEOMÈTRICA EN PLANTA SUPERPOSICIÓ**

0 50m

ESCALA
DIN A3 1:1000
DIN A1 1:500

PLÀNOL
8.1
5/6

W:\OC\P22065_IMU_URBCRBADAJOZ\05PROJECTE\EXECUTIU\02PLANOLS\08.1_SUPERPOSICIÓ.DWG

## LLEGENDA

- LÍMIT ÀMBIT D'ACTUACIÓ: 28.420 m2
- NOVES EDIFICACIONS

## SUPERPOSICIÓ AMB ESTAT ACTUAL

- ESTAT ACTUAL (TOPOGRAFIC)

Carrer de Ramón Turró

Pge de Mas de Roda

Carrer del Doctor Trueta

Cementiri de l'Est

Carrer d'Àvila

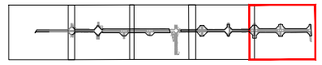

PROJECTE D'URBANITZACIÓ DEL CARRER BADAJOZ, ENTRE ELS CARRERS DE BOLÍVIA I AVINGUDA ICÀRIA, AMB MESURES DE CONTRACTACIÓ SOSTENIBLE.

DISTRICTE DE SANT MARTÍ.


Ajuntament de Barcelona

Ecologia, Urbanisme i Mobilitat
Institut Municipal d'Urbanisme
Direcció de Serveis de Projectes i Obres

AUTOR DELS CRITERIS I DE L'AVANTPROJECTE
Marta Penna, arquitecta

AUTOR DEL PROJECTE EXECUTIU
LOLA SIMÓN – MARIA BLANCO – PAU CODOLÀ


G-133_22@.28

| NÚM. EXPEDIENT | EDICIÓ | DATA |
|---|---|---|
| CP022030001 | APROVACIÓ | JULIOL 2024 |

NOM PLÀNOL
**DEFINICIÓ GEOMÈTRICA EN PLANTA SUPERPOSICIÓ**

0 50m

ESCALA
DIN A3 1:1000
DIN A1 1:500

PLÀNOL
8.1
6/6

W: \OC\CP22065_JMU_URBCRBADAJOZ\05PROJECTEXECUTIU\02PLANOLS\08.1_SUPERPOSICIÓ.DWG

LLEGENDA

LÍMIT ÀMBIT D'ACTUACIÓ: 28.420 m2

NOVES EDIFICACIONS

PROJECTE D'URBANITZACIÓ DEL CARRER BADAJOZ, ENTRE ELS CARRERS DE BOLÍVIA I AVINGUDA ICÀRIA, AMB MESURES DE CONTRACTACIÓ SOSTENIBLE.

DISTRICTE DE SANT MARTÍ.

Ajuntament de Barcelona

Ecologia, Urbanisme i Mobilitat
Institut Municipal d'Urbanisme
Direcció de Serveis de Projectes i Obres

AUTOR DELS CRITERIS I DE L'AVANTPROJECTE
Marta Penna, arquitecta

AUTOR DEL PROJECTE EXECUTIU
LOLA SIMÓN – MARIA BLANCO – PAU CODOLÀ

G-133__22@.28

NÚM. EXPEDIENT CP022030001 | EDICIÓ APROVACIÓ | DATA JULIOL 2024

NOM PLÀNOL
**DEFINICIÓ GEOMÈTRICA EN PLANTA**
**PLANTA DEFINICIÓ D'EIXOS**

0 200m

ESCALA
DIN A3 1:4.000
DIN A1 1:2000

PLÀNOL
8.2
1/6

W: \OC\P22065_IMU_URBCRBADAJOZ\05PROJEXECUTIU\02PLANOLS\08.2_DEFINICIÓ EIXOS.DWG

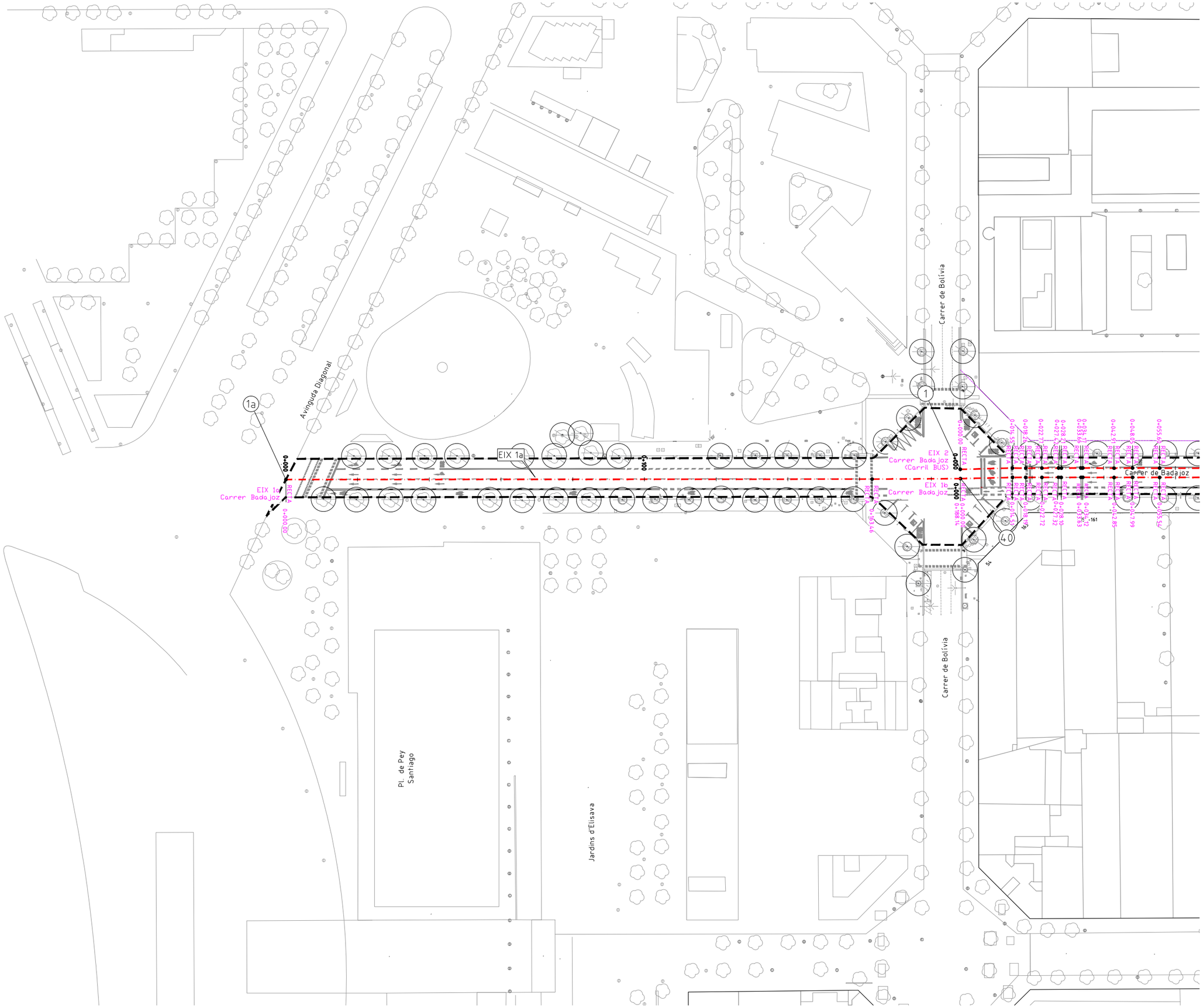


W: \OC\P222065_JMU_URBORBADAJOZ\05PROJECTEXECUTIU\02PLANOLS\08.2_DEFINICIÓ EIXOS.DWG

## LLEGENDA

- LÍMIT ÀMBIT D'ACTUACIÓ: 28.420 m2
- NOVES EDIFICACIONS

## QUADRE DE COORDENADES

| PUNT | X | Y | COTA |
|---|---|---|---|
| 1a | 432201.7036 | 4583879.5062 | 10.962 |
| 1 | 432334.703 | 4583746.497 | 6.558 |
| 2 | 432424.56 | 4583654.178 | 5.518 |
| 3 | 432450.426 | 4583679.307 | 5.505 |
| 4 | 432518.344 | 4583557.376 | 4.852 |
| 5 | 432607.428 | 4583461.989 | 4.504 |
| 6 | 432687.53 | 4583383.121 | 4.234 |
| 7 | 432704.304 | 4583409.887 | 4.21 |
| 8 | 432702.891 | 4583367.168 | 4.104 |
| 9 | 432726.877 | 4583390.371 | 4.052 |
| 10 | 432701.142 | 4583365.359 | 4.117 |
| 11 | 432796.31 | 4583270.968 | 3.638 |
| 12 | 432827.255 | 4583300.988 | 3.540 |
| 13 | 432890.398 | 4583174.974 | 3.582 |
| 14 | 432910.235 | 4583193.91 | 3.543 |
| 15 | 432984.209 | 4583078.406 | 3.69 |
| 16 | 433008.347 | 4583102.083 | 3.665 |
| 17 | 433076.772 | 4582983.266 | 3.488 |
| 18 | 433097.482 | 4583003.442 | 3.643 |
| 19 | 433183.658 | 4582872.853 | 3.565 |
| 20 | 433202.35 | 4582893.874 | 3.526 |
| 21 | 433198.825 | 4582857.282 | 3.628 |
| 22 | 433196.942 | 4582855.491 | 3.564 |
| 23 | 433181.997 | 4582870.955 | 3.623 |
| 24 | 433163.764 | 4582850.233 | 3.860 |
| 25 | 433074.906 | 4582981.583 | 3.53 |
| 26 | 433048.732 | 4582956.124 | 3.654 |
| 27 | 432982.348 | 4583076.717 | 3.735 |
| 28 | 432957.776 | 4583052.86 | 3.776 |
| 29 | 432888.646 | 4583173.169 | 3.591 |
| 30 | 432859.756 | 4583145.414 | 3.791 |
| 31 | 432794.491 | 4583269.234 | 3.681 |
| 32 | 432762.13 | 4583237.807 | 3.780 |
| 33 | 432668.228 | 4583333.769 | 4.322 |
| 34 | 432686.06 | 4583380.903 | 4.24 |
| 35 | 432668.263 | 4583352.19 | 4.328 |
| 36 | 432577.821 | 4583433.053 | 4.290 |
| 37 | 432491.695 | 4583531.554 | 4.896 |
| 38 | 432422.751 | 4583652.434 | 5.516 |
| 39 | 432392.406 | 4583622.936 | 5.389 |
| 40 | 432332.928 | 4583744.603 | 6.565 |

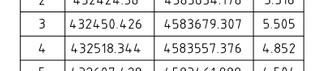

PROJECTE D'URBANITZACIÓ DEL CARRER BADAJOZ, ENTRE ELS CARRERS DE BOLÍVIA I AVINGUDA ICÀRIA, AMB MESURES DE CONTRACTACIÓ SOSTENIBLE.

DISTRICTE DE SANT MARTÍ.


Ajuntament de Barcelona

Ecologia, Urbanisme i Mobilitat
Institut Municipal d'Urbanisme
Direcció de Serveis de Projectes i Obres

AUTOR DELS CRITERIS I DE L'AVANTPROJECTE
Marta Penna, arquitecta

AUTOR DEL PROJECTE EXECUTIU
LOLA SIMÓN – MARIA BLANCO – PAU CODOLÀ


G-133__22@.28

| NÚM. EXPEDIENT | EDICIÓ | DATA |
|---|---|---|
| CP022030001 | APROVACIÓ | JULIOL 2024 |

NOM PLÀNOL
**DEFINICIÓ GEOMÈTRICA EN PLANTA**
**PLANTA DEFINICIÓ D'EIXOS**

0 50m

ESCALA
DIN A3 1:1000
DIN A1 1:500

PLÀNOL
8.2
**2/6**

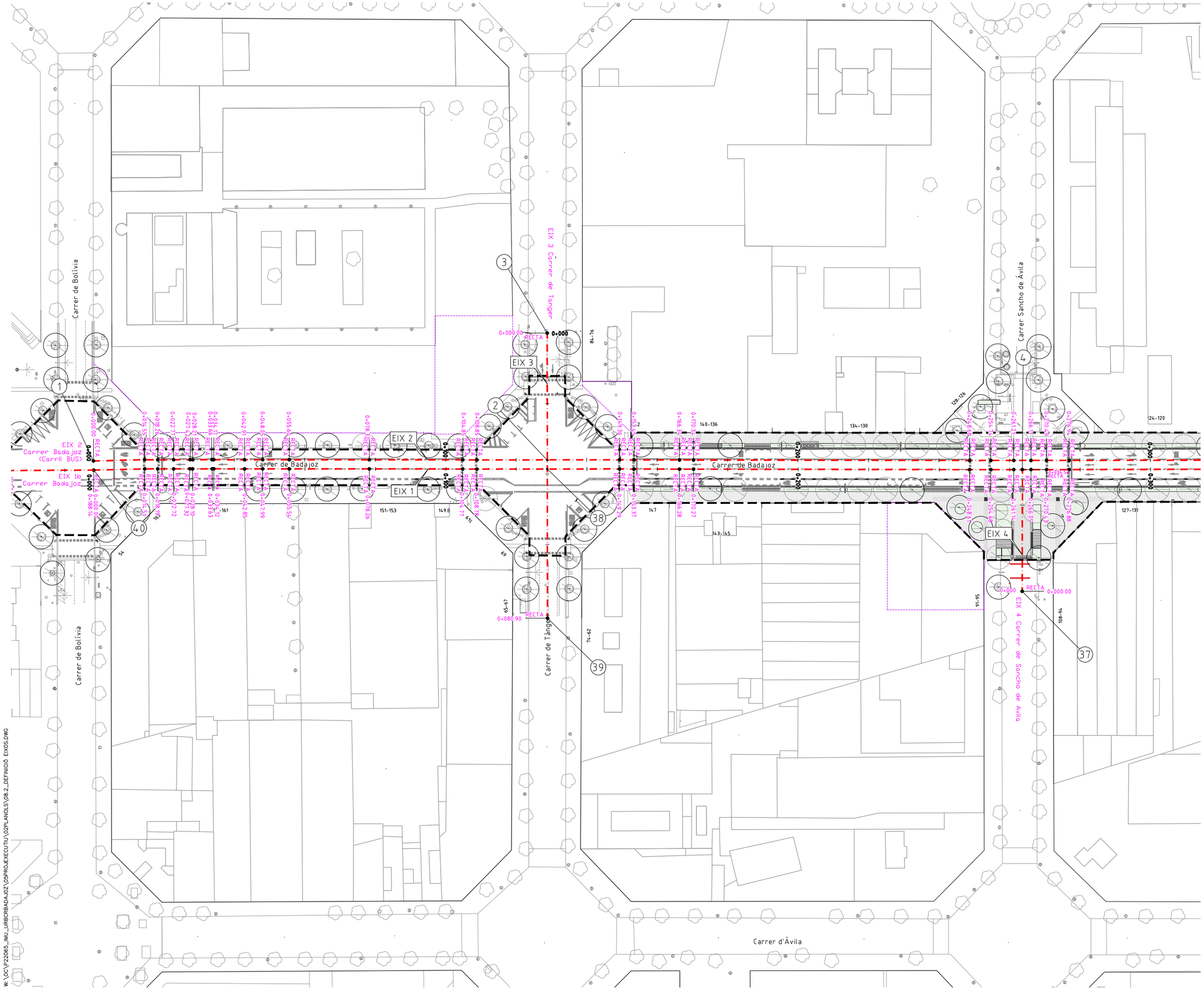


W: \OC\P22065_IMU_URBCRBADAJOZ\05PROJEXECUTIU\02PLANOLS\08.2_DEFINICIÓ EIXOS.DWG

## LLEGENDA

- LÍMIT ÀMBIT D'ACTUACIÓ: 28.420 m2
- NOVES EDIFICACIONS

### QUADRE DE COORDENADES

| PUNT | X | Y | COTA |
|---|---|---|---|
| 1a | 432201.7036 | 4583879.5062 | 10.962 |
| 1 | 432334.703 | 4583746.497 | 6.558 |
| 2 | 432424.56 | 4583654.178 | 5.518 |
| 3 | 432450.426 | 4583679.307 | 5.505 |
| 4 | 432518.344 | 4583557.376 | 4.852 |
| 5 | 432607.428 | 4583461.989 | 4.504 |
| 6 | 432687.53 | 4583383.121 | 4.234 |
| 7 | 432704.304 | 4583409.887 | 4.21 |
| 8 | 432702.891 | 4583367.168 | 4.104 |
| 9 | 432726.877 | 4583390.371 | 4.052 |
| 10 | 432701.142 | 4583365.359 | 4.117 |
| 11 | 432796.31 | 4583270.968 | 3.638 |
| 12 | 432827.255 | 4583300.988 | 3.540 |
| 13 | 432890.398 | 4583174.974 | 3.582 |
| 14 | 432910.235 | 4583193.91 | 3.543 |
| 15 | 432984.209 | 4583078.406 | 3.69 |
| 16 | 433008.347 | 4583102.083 | 3.665 |
| 17 | 433076.772 | 4582983.266 | 3.488 |
| 18 | 433097.482 | 4583003.442 | 3.643 |
| 19 | 433183.658 | 4582872.853 | 3.565 |
| 20 | 433202.35 | 4582893.874 | 3.526 |
| 21 | 433198.825 | 4582857.282 | 3.628 |
| 22 | 433196.942 | 4582855.491 | 3.564 |
| 23 | 433181.997 | 4582870.955 | 3.623 |
| 24 | 433163.764 | 4582850.233 | 3.860 |
| 25 | 433074.906 | 4582981.583 | 3.53 |
| 26 | 433048.732 | 4582956.124 | 3.654 |
| 27 | 432982.348 | 4583076.717 | 3.735 |
| 28 | 432957.776 | 4583052.86 | 3.776 |
| 29 | 432888.646 | 4583173.169 | 3.591 |
| 30 | 432859.756 | 4583145.414 | 3.791 |
| 31 | 432794.491 | 4583269.234 | 3.681 |
| 32 | 432762.13 | 4583237.807 | 3.780 |
| 33 | 432668.228 | 4583333.769 | 4.322 |
| 34 | 432686.06 | 4583380.903 | 4.24 |
| 35 | 432668.263 | 4583352.19 | 4.328 |
| 36 | 432577.821 | 4583433.053 | 4.290 |
| 37 | 432491.695 | 4583531.554 | 4.896 |
| 38 | 432422.751 | 4583652.434 | 5.516 |
| 39 | 432392.406 | 4583622.936 | 5.389 |
| 40 | 432332.928 | 4583744.603 | 6.565 |

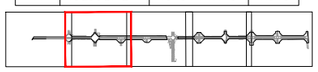

PROJECTE D'URBANITZACIÓ DEL CARRER BADAJOZ, ENTRE ELS CARRERS DE BOLÍVIA I AVINGUDA ICÀRIA, AMB MESURES DE CONTRACTACIÓ SOSTENIBLE.

DISTRICTE DE SANT MARTÍ.


Ajuntament de Barcelona
Ecologia, Urbanisme i Mobilitat
Institut Municipal d'Urbanisme
Direcció de Serveis de Projectes i Obres

AUTOR DELS CRITERIS I DE L'AVANTPROJECTE
Marta Penna, arquitecta

AUTOR DEL PROJECTE EXECUTIU
LOLA SIMÓN – MARIA BLANCO – PAU CODOLÀ


G-133__22@.28

| NÚM. EXPEDIENT | EDICIÓ | DATA |
|---|---|---|
| CP022030001 | APROVACIÓ | JULIOL 2024 |

NOM PLÀNOL
**DEFINICIÓ GEOMÈTRICA EN PLANTA**
**PLANTA DEFINICIÓ D'EIXOS**

0 50m

ESCALA
DIN A3 1:1000
DIN A1 1:500

PLÀNOL
8.2
**3/6**

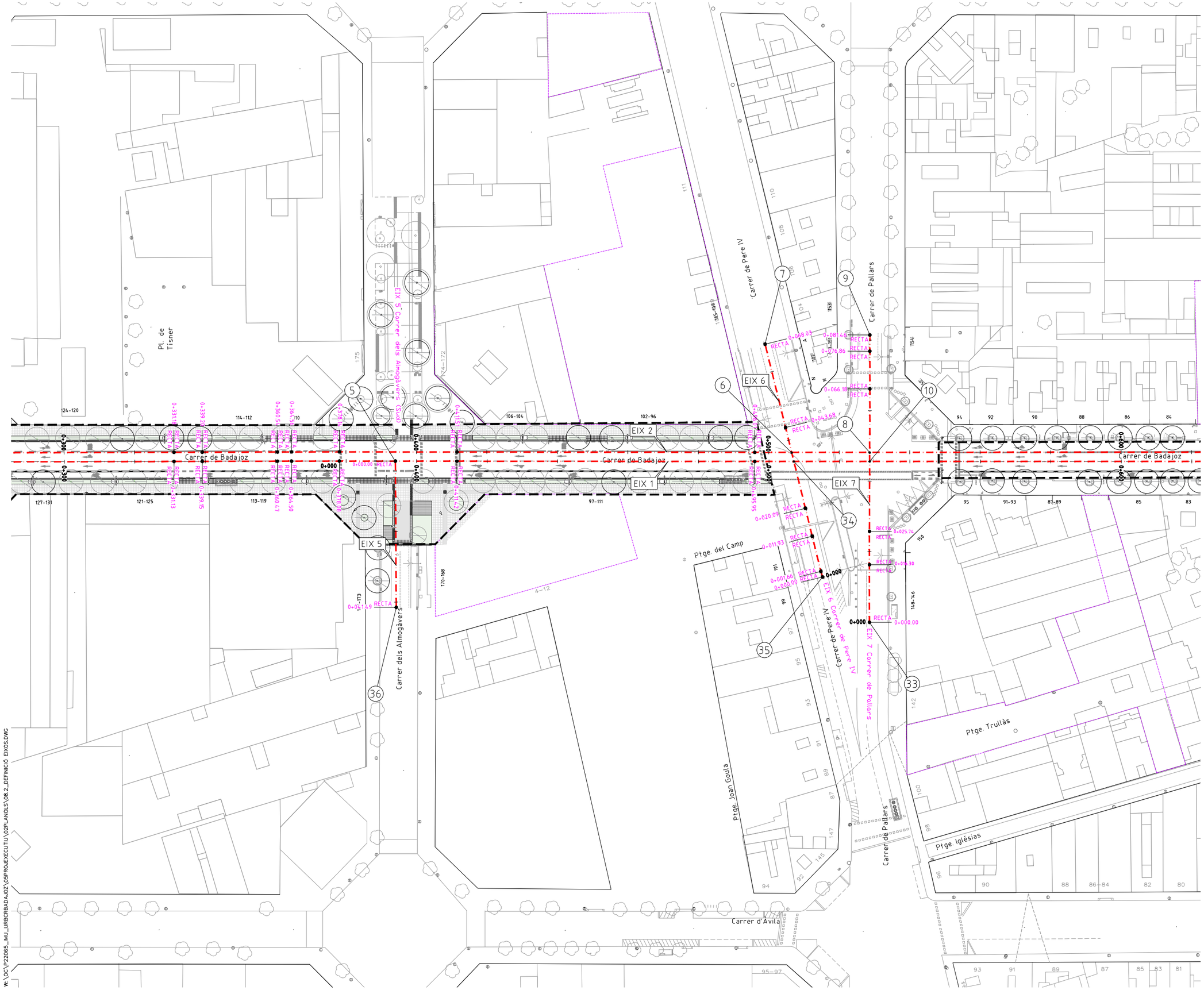


## LLEGENDA

- LÍMIT ÀMBIT D'ACTUACIÓ: 28.420 m2
- NOVES EDIFICACIONS

## QUADRE DE COORDENADES

| PUNT | X | Y | COTA |
|---|---|---|---|
| 1a | 432201.7036 | 4583879.5062 | 10.962 |
| 1 | 432334.703 | 4583746.497 | 6.558 |
| 2 | 432424.56 | 4583654.178 | 5.518 |
| 3 | 432450.426 | 4583679.307 | 5.505 |
| 4 | 432518.344 | 4583557.376 | 4.852 |
| 5 | 432607.428 | 4583461.989 | 4.504 |
| 6 | 432687.53 | 4583383.121 | 4.234 |
| 7 | 432704.304 | 4583409.887 | 4.21 |
| 8 | 432702.891 | 4583367.168 | 4.104 |
| 9 | 432726.877 | 4583390.371 | 4.052 |
| 10 | 432701.142 | 4583365.359 | 4.117 |
| 11 | 432796.31 | 4583270.968 | 3.638 |
| 12 | 432827.255 | 4583300.988 | 3.540 |
| 13 | 432890.398 | 4583174.974 | 3.582 |
| 14 | 432910.235 | 4583193.91 | 3.543 |
| 15 | 432984.209 | 4583078.406 | 3.69 |
| 16 | 433008.347 | 4583102.083 | 3.665 |
| 17 | 433076.772 | 4582983.266 | 3.488 |
| 18 | 433097.482 | 4583003.442 | 3.643 |
| 19 | 433183.658 | 4582872.853 | 3.565 |
| 20 | 433202.35 | 4582893.874 | 3.526 |
| 21 | 433198.825 | 4582857.282 | 3.628 |
| 22 | 433196.942 | 4582855.491 | 3.564 |
| 23 | 433181.997 | 4582870.955 | 3.623 |
| 24 | 433163.764 | 4582850.233 | 3.860 |
| 25 | 433074.906 | 4582981.583 | 3.53 |
| 26 | 433048.732 | 4582956.124 | 3.654 |
| 27 | 432982.348 | 4583076.717 | 3.735 |
| 28 | 432957.776 | 4583052.86 | 3.776 |
| 29 | 432888.646 | 4583173.169 | 3.591 |
| 30 | 432859.756 | 4583145.414 | 3.791 |
| 31 | 432794.491 | 4583269.234 | 3.681 |
| 32 | 432762.13 | 4583237.807 | 3.780 |
| 33 | 432668.228 | 4583333.769 | 4.322 |
| 34 | 432686.06 | 4583380.903 | 4.24 |
| 35 | 432668.263 | 4583352.19 | 4.328 |
| 36 | 432577.821 | 4583433.053 | 4.290 |
| 37 | 432491.695 | 4583531.554 | 4.896 |
| 38 | 432422.751 | 4583652.434 | 5.516 |
| 39 | 432392.406 | 4583622.936 | 5.389 |
| 40 | 432332.928 | 4583744.603 | 6.565 |

PROJECTE D'URBANITZACIÓ DEL CARRER BADAJOZ, ENTRE ELS CARRERS DE BOLÍVIA I AVINGUDA ICÀRIA, AMB MESURES DE CONTRACTACIÓ SOSTENIBLE.

DISTRICTE DE SANT MARTÍ.


Ajuntament de Barcelona
Ecologia, Urbanisme i Mobilitat
Institut Municipal d'Urbanisme
Direcció de Serveis de Projectes i Obres

AUTOR DELS CRITERIS I DE L'AVANTPROJECTE
Marta Penna, arquitecta

AUTOR DEL PROJECTE EXECUTIU
LOLA SIMÓN – MARIA BLANCO – PAU CODOLÀ


G-133__22@.28

NÚM. EXPEDIENT CP022030001 | EDICIÓ APROVACIÓ | DATA JULIOL 2024

NOM PLÀNOL
**DEFINICIÓ GEOMÈTRICA EN PLANTA**
**PLANTA DEFINICIÓ D'EIXOS**

0 50m

ESCALA
DIN A3 1:1000
DIN A1 1:500

PLÀNOL
8.2



W:_OC\P22065_IMU_URBCRBADAJOZ\05PROJEXECUTIU\02PLANOLS\08.2_DEFINICIÓ EIXOS.DWG

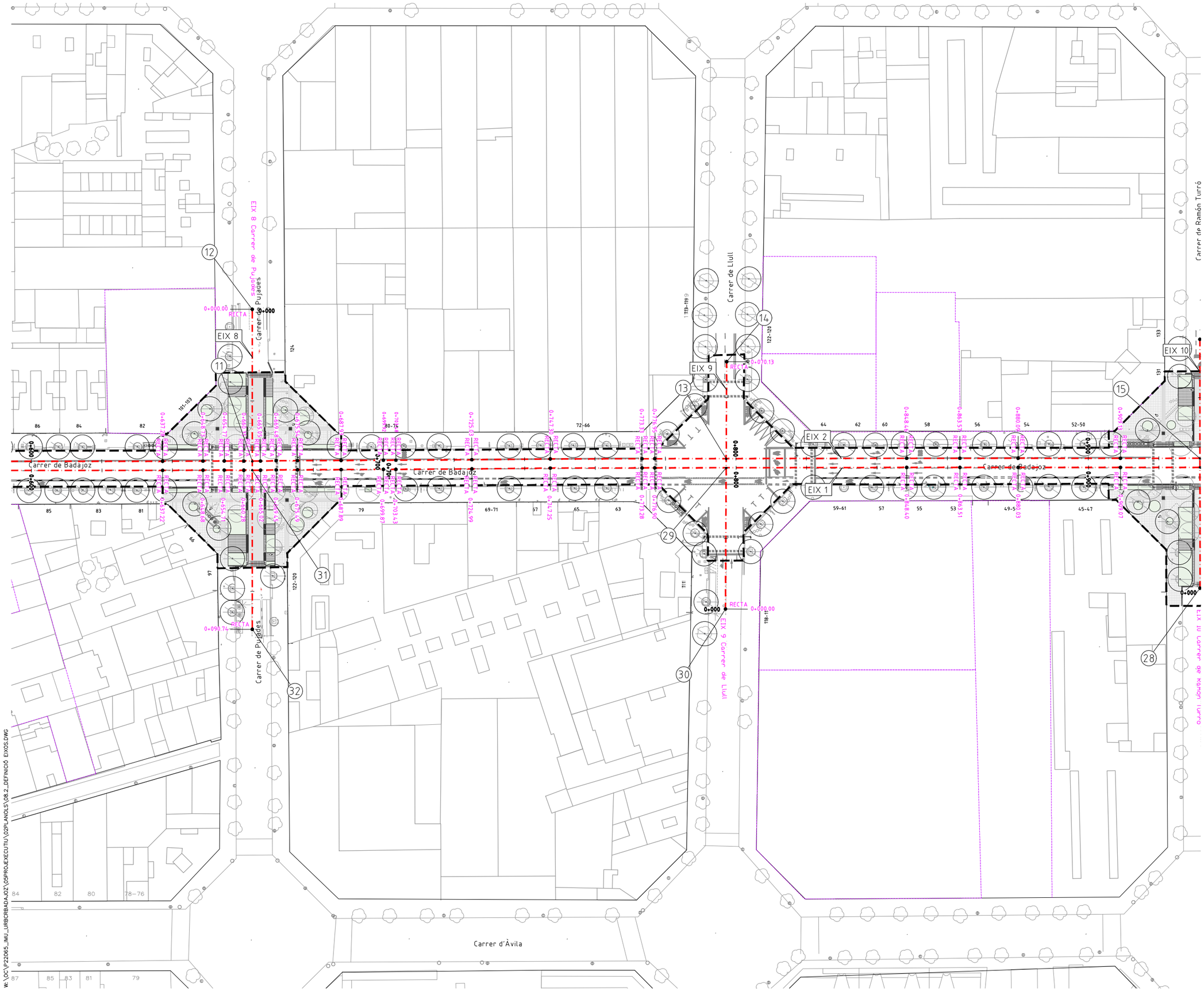


W:\OC\P22065_IMU_URBCRBADAJOZ\05PROJECTEXECUTIU\02PLANOLS\08.2_DEFINICIÓ EIXOS.DWG

## LLEGENDA

- LÍMIT ÀMBIT D'ACTUACIÓ: 28.420 m2
- NOVES EDIFICACIONS

### QUADRE DE COORDENADES

| PUNT | X | Y | COTA |
|---|---|---|---|
| 1a | 432201.7036 | 4583879.5062 | 10.962 |
| 1 | 432334.703 | 4583746.497 | 6.558 |
| 2 | 432424.56 | 4583654.178 | 5.518 |
| 3 | 432450.426 | 4583679.307 | 5.505 |
| 4 | 432518.344 | 4583557.376 | 4.852 |
| 5 | 432607.428 | 4583461.989 | 4.504 |
| 6 | 432687.53 | 4583383.121 | 4.234 |
| 7 | 432704.304 | 4583409.887 | 4.21 |
| 8 | 432702.891 | 4583367.168 | 4.104 |
| 9 | 432726.877 | 4583390.371 | 4.052 |
| 10 | 432701.142 | 4583365.359 | 4.117 |
| 11 | 432796.31 | 4583270.968 | 3.638 |
| 12 | 432827.255 | 4583300.988 | 3.540 |
| 13 | 432890.398 | 4583174.974 | 3.582 |
| 14 | 432910.235 | 4583193.91 | 3.543 |
| 15 | 432984.209 | 4583078.406 | 3.69 |
| 16 | 433008.347 | 4583102.083 | 3.665 |
| 17 | 433076.772 | 4582983.266 | 3.488 |
| 18 | 433097.482 | 4583003.442 | 3.643 |
| 19 | 433183.658 | 4582872.853 | 3.565 |
| 20 | 433202.35 | 4582893.874 | 3.526 |
| 21 | 433198.825 | 4582857.282 | 3.628 |
| 22 | 433196.942 | 4582855.491 | 3.564 |
| 23 | 433181.997 | 4582870.955 | 3.623 |
| 24 | 433163.764 | 4582850.233 | 3.860 |
| 25 | 433074.906 | 4582981.583 | 3.53 |
| 26 | 433048.732 | 4582956.124 | 3.654 |
| 27 | 432982.348 | 4583076.717 | 3.735 |
| 28 | 432957.776 | 4583052.86 | 3.776 |
| 29 | 432888.646 | 4583173.169 | 3.591 |
| 30 | 432859.756 | 4583145.414 | 3.791 |
| 31 | 432794.491 | 4583269.234 | 3.681 |
| 32 | 432762.13 | 4583237.807 | 3.780 |
| 33 | 432668.228 | 4583333.769 | 4.322 |
| 34 | 432686.06 | 4583380.903 | 4.24 |
| 35 | 432668.263 | 4583352.19 | 4.328 |
| 36 | 432577.821 | 4583433.053 | 4.290 |
| 37 | 432491.695 | 4583531.554 | 4.896 |
| 38 | 432422.751 | 4583652.434 | 5.516 |
| 39 | 432392.406 | 4583622.936 | 5.389 |
| 40 | 432332.928 | 4583744.603 | 6.565 |

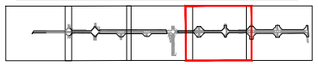

PROJECTE D'URBANITZACIÓ DEL CARRER BADAJOZ, ENTRE ELS CARRERS DE BOLÍVIA I AVINGUDA ICÀRIA, AMB MESURES DE CONTRACTACIÓ SOSTENIBLE.

DISTRICTE DE SANT MARTÍ.

Ajuntament de Barcelona
Ecologia, Urbanisme i Mobilitat
Institut Municipal d'Urbanisme
Direcció de Serveis de Projectes i Obres

AUTOR DELS CRITERIS I DE L'AVANTPROJECTE
Marta Penna, arquitecta

AUTOR DEL PROJECTE EXECUTIU
SBS
LOLA SIMÓN - MARIA BLANCO - PAU CODOLÀ

G-133__22@.28

| NÚM. EXPEDIENT | EDICIÓ | DATA |
|---|---|---|
| CP022030001 | APROVACIÓ | JULIOL 2024 |

NOM PLÀNOL
**DEFINICIÓ GEOMÈTRICA EN PLANTA**
**PLANTA DEFINICIÓ D'EIXOS**

0 50m

ESCALA
DIN A3 1:1000
DIN A1 1:500

PLÀNOL
8.2
5/6

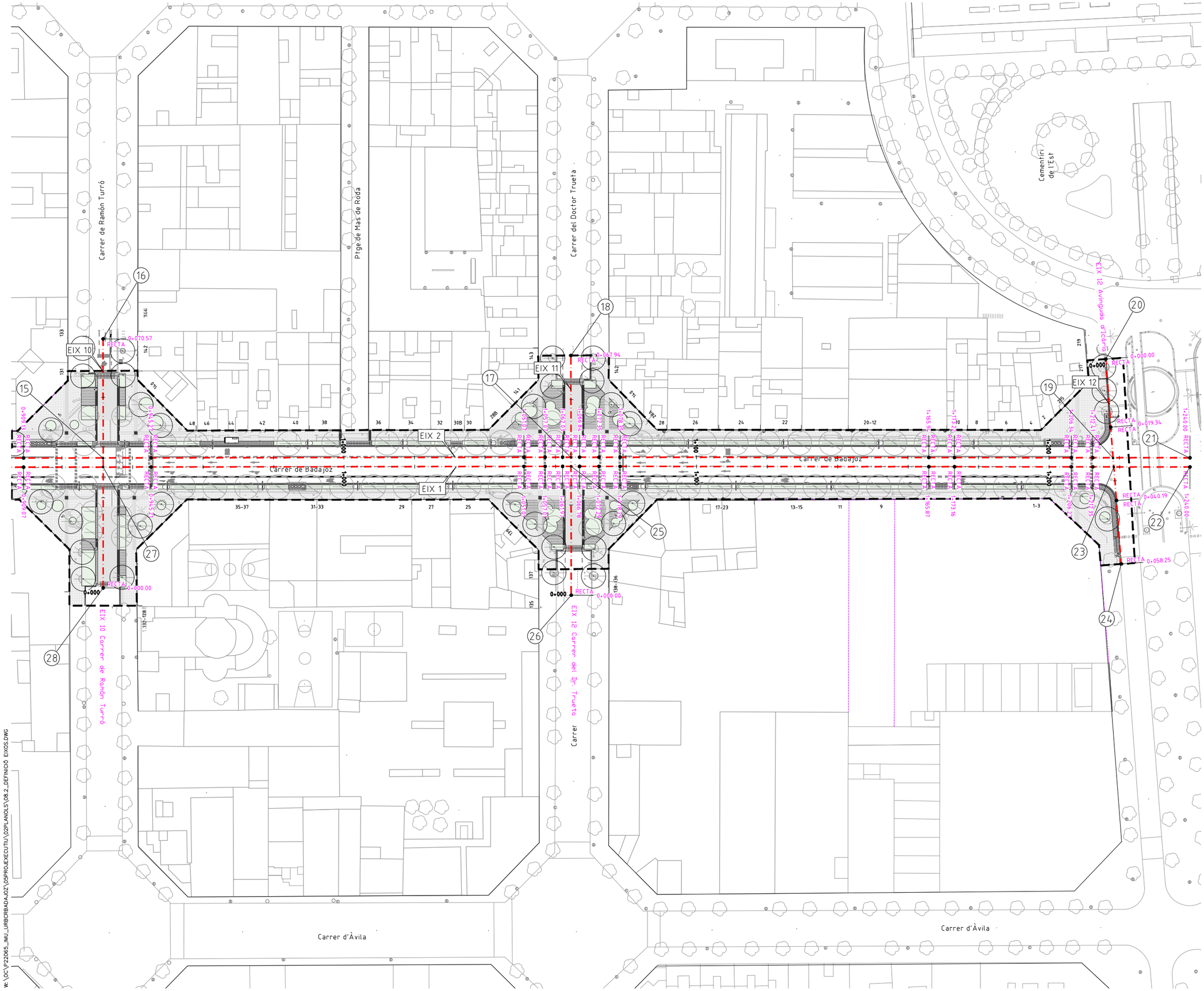


W:\OC\P22065_IMU_URBCRBADAJOZ\GSPROJEXECUTIU\02PLANOLS\08.2_DEFINICIÓ EIXOS.DWG

## LLEGENDA

- LÍMIT ÀMBIT D'ACTUACIÓ: 28.420 m2
- NOVES EDIFICACIONS

### QUADRE DE COORDENADES

| PUNT | X | Y | COTA |
|---|---|---|---|
| 1a | 432201.7036 | 4583879.5062 | 10.962 |
| 1 | 432334.703 | 4583746.497 | 6.558 |
| 2 | 432424.56 | 4583654.178 | 5.518 |
| 3 | 432450.426 | 4583679.307 | 5.505 |
| 4 | 432518.344 | 4583557.376 | 4.852 |
| 5 | 432607.428 | 4583461.989 | 4.504 |
| 6 | 432687.53 | 4583383.121 | 4.234 |
| 7 | 432704.304 | 4583409.887 | 4.21 |
| 8 | 432702.891 | 4583367.168 | 4.104 |
| 9 | 432726.877 | 4583390.371 | 4.052 |
| 10 | 432701.142 | 4583365.359 | 4.117 |
| 11 | 432796.31 | 4583270.968 | 3.638 |
| 12 | 432827.255 | 4583300.988 | 3.540 |
| 13 | 432890.398 | 4583174.974 | 3.582 |
| 14 | 432910.235 | 4583193.91 | 3.543 |
| 15 | 432984.209 | 4583078.406 | 3.69 |
| 16 | 433008.347 | 4583102.083 | 3.665 |
| 17 | 433076.772 | 4582983.266 | 3.488 |
| 18 | 433097.482 | 4583003.442 | 3.643 |
| 19 | 433183.658 | 4582872.853 | 3.565 |
| 20 | 433202.35 | 4582893.874 | 3.526 |
| 21 | 433198.825 | 4582857.282 | 3.628 |
| 22 | 433196.942 | 4582855.491 | 3.564 |
| 23 | 433181.997 | 4582870.955 | 3.623 |
| 24 | 433163.764 | 4582850.233 | 3.860 |
| 25 | 433074.906 | 4582981.583 | 3.53 |
| 26 | 433048.732 | 4582956.124 | 3.654 |
| 27 | 432982.348 | 4583076.717 | 3.735 |
| 28 | 432957.776 | 4583052.86 | 3.776 |
| 29 | 432888.646 | 4583173.169 | 3.591 |
| 30 | 432859.756 | 4583145.414 | 3.791 |
| 31 | 432794.491 | 4583269.234 | 3.681 |
| 32 | 432762.13 | 4583237.807 | 3.780 |
| 33 | 432668.228 | 4583333.769 | 4.322 |
| 34 | 432686.06 | 4583380.903 | 4.24 |
| 35 | 432668.263 | 4583352.19 | 4.328 |
| 36 | 432577.821 | 4583433.053 | 4.290 |
| 37 | 432491.695 | 4583531.554 | 4.896 |
| 38 | 432422.751 | 4583652.434 | 5.516 |
| 39 | 432392.406 | 4583622.936 | 5.389 |
| 40 | 432332.928 | 4583744.603 | 6.565 |

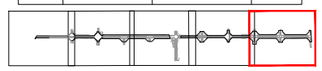

PROJECTE D'URBANITZACIÓ DEL CARRER BADAJOZ, ENTRE ELS CARRERS DE BOLÍVIA I AVINGUDA ICÀRIA, AMB MESURES DE CONTRACTACIÓ SOSTENIBLE.

DISTRICTE DE SANT MARTÍ.

Ajuntament de Barcelona
Ecologia, Urbanisme i Mobilitat
Institut Municipal d'Urbanisme
Direcció de Serveis de Projectes i Obres

AUTOR DELS CRITERIS I DE L'AVANTPROJECTE
Marta Penna, arquitecta

AUTOR DEL PROJECTE EXECUTIU
LOLA SIMÓN – MARIA BLANCO – PAU CODOLÀ

G-133__22@.28

NÚM. EXPEDIENT CP022030001 | EDICIÓ APROVACIÓ | DATA JULIOL 2024

NOM PLÀNOL
**DEFINICIÓ GEOMÈTRICA EN PLANTA**
**PLANTA DEFINICIÓ D'EIXOS**

0 50m

ESCALA
DIN A3 1:1000
DIN A1 1:500

PLÀNOL 8.2
6/6

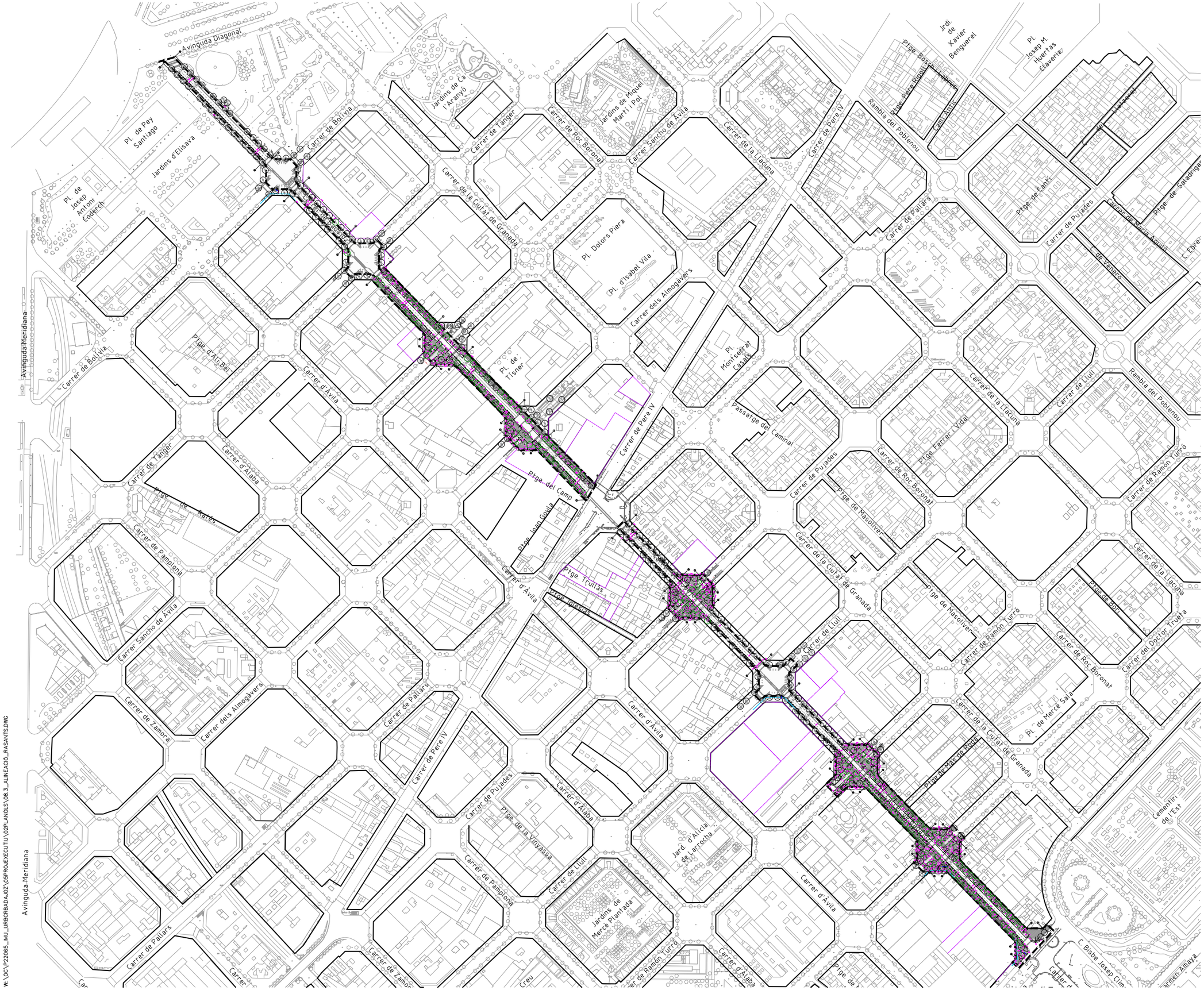


LLEGENDA

- LÍMIT ÀMBIT D'ACTUACIÓ: 28.420 m2
- NOVES EDIFICACIONS

PROJECTE D'URBANITZACIÓ DEL CARRER BADAJOZ, ENTRE ELS CARRERS DE BOLÍVIA I AVINGUDA ICÀRIA, AMB MESURES DE CONTRACTACIÓ SOSTENIBLE.

DISTRICTE DE SANT MARTÍ.

Ajuntament de Barcelona

Ecologia, Urbanisme i Mobilitat
Institut Municipal d'Urbanisme
Direcció de Serveis de Projectes i Obres

AUTOR DELS CRITERIS I DE L'AVANTPROJECTE
Marta Penna, arquitecta

AUTOR DEL PROJECTE EXECUTIU
LOLA SIMÓN - MARIA BLANCO - PAU CODOLÀ

G-133__22@.28

| NÚM. EXPEDIENT | EDICIÓ | DATA |
|---|---|---|
| CP022030001 | APROVACIÓ | JULIOL 2024 |

NOM PLÀNOL
**DEFINICIÓ GEOMÈTRICA EN PLANTA**
**PLANTA D'ALINEACIONS I RASANTS**

0 200

ESCALA
DIN A3 1:4000
DIN A1 1:2000

PLÀNOL
8.3
1/11

W:\OC\P22065_IMU_URBCRBADAJOZ\05PROJECTEXECUTIU\02PLANOLS\08.3_ALINEACIO_RASANTS.DWG

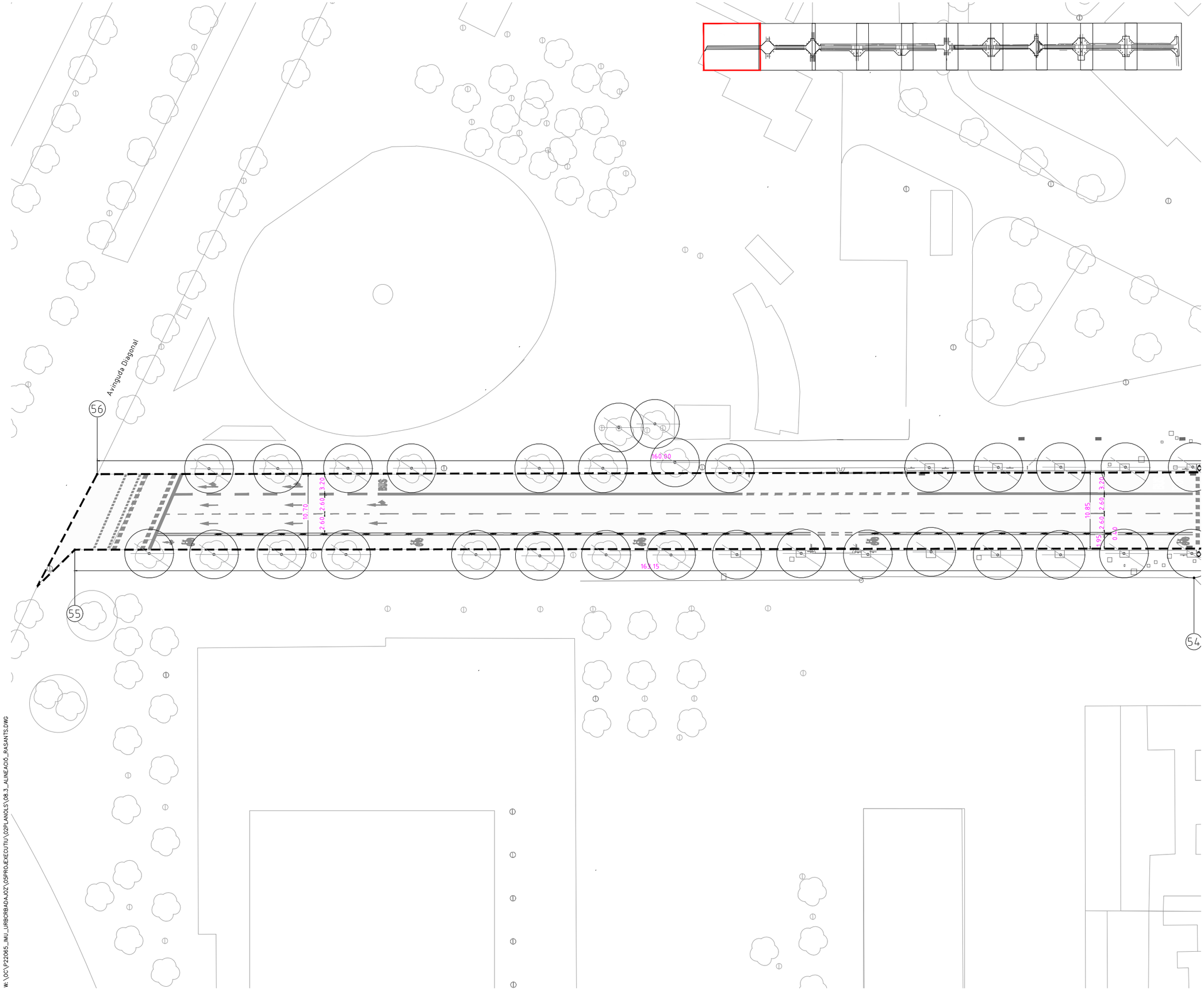


LLEGENDA

- LÍMIT ÀMBIT D'ACTUACIÓ: 28.420 m2
- NOVES EDIFICACIONS

QUADRE DE COORDENADES

| PUNT | X | Y | COTA |
|---|---|---|---|
| 54 | 432305.781 | 4583759.417 | 7.02 |
| 55 | 432198.108 | 4583875.142 | 10.99 |
| 56 | 432208.011 | 4583881.313 | 10.72 |
| 57 | 432319.598 | 4583766.645 | 6.78 |

PROJECTE D'URBANITZACIÓ DEL CARRER BADAJOZ, ENTRE ELS CARRERS DE BOLÍVIA I AVINGUDA ICÀRIA, AMB MESURES DE CONTRACTACIÓ SOSTENIBLE.

DISTRICTE DE SANT MARTÍ.

Ajuntament de Barcelona

Ecologia, Urbanisme i Mobilitat
Institut Municipal d'Urbanisme
Direcció de Serveis de Projectes i Obres

AUTOR DELS CRITERIS I DE L'AVANTPROJECTE
Marta Penna, arquitecta

AUTOR DEL PROJECTE EXECUTIU
LOLA SIMÓN - MARIA BLANCO - PAU CODOLÀ

G-133__22@.28

NÚM. EXPEDIENT: CP022030001
EDICIÓ: APROVACIÓ
DATA: JULIOL 2024

NOM PLÀNOL
**DEFINICIÓ GEOMÈTRICA EN PLANTA**
**PLANTA D'ALINEACIONS I RASANTS**

0 25

ESCALA
DIN A3 1:500
DIN A1 1:250

PLÀNOL
8.3
2/11

W:\OC\P22065_IMU_URBCRBADAJOZ\05PROJECTE\EXECUTIU\02PLANOLS\08.3_ALINEACIO_RASANTS.DWG

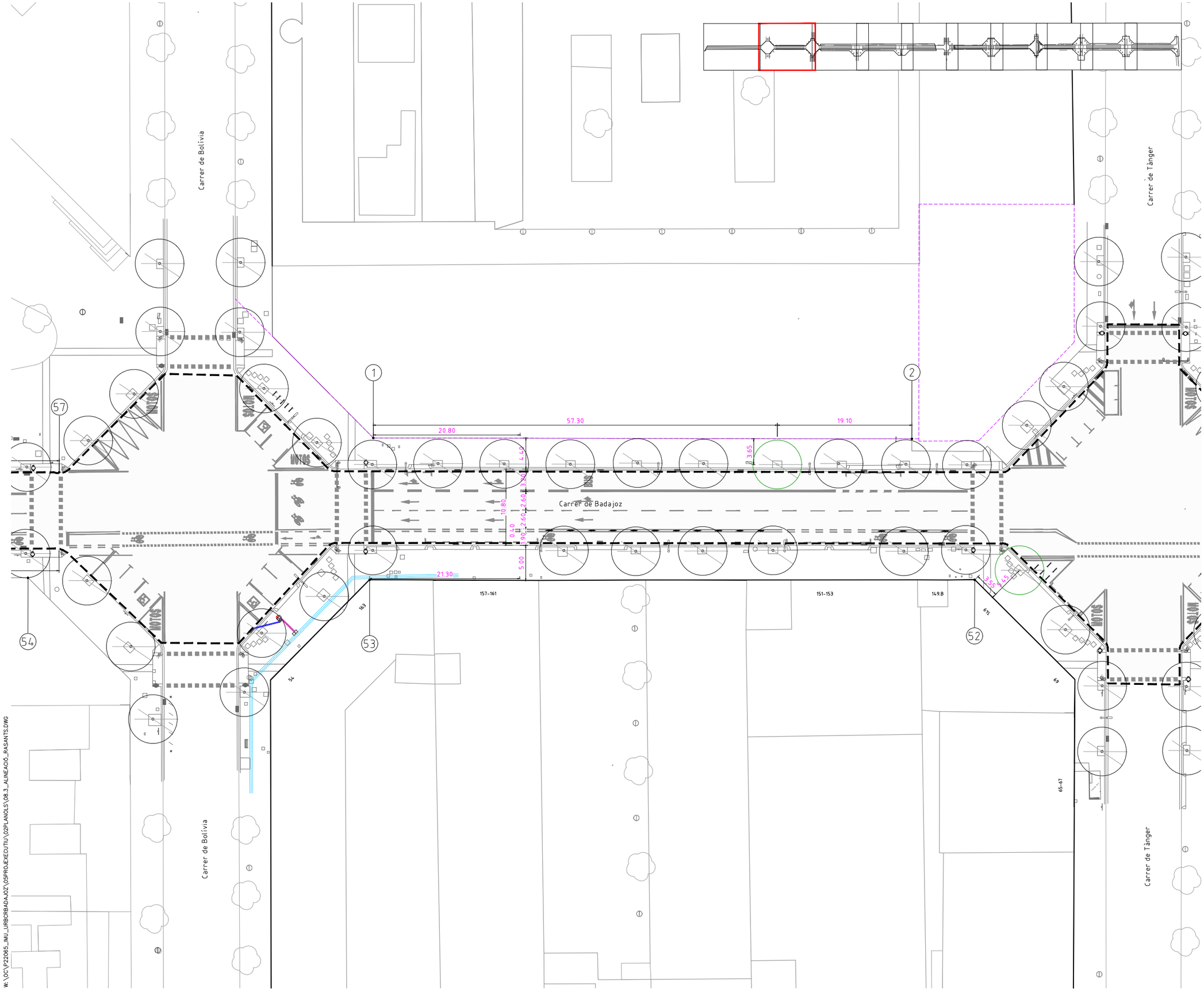


LLEGENDA

- LÍMIT ÀMBIT D'ACTUACIÓ: 28.420 m2
- NOVES EDIFICACIONS

QUADRE DE COORDENADES

| PUNT | X | Y | COTA |
|---|---|---|---|
| 1 | 432354.109 | 4583738.057 | 6.62 |
| 2 | 432407.208 | 4583683.141 | 5.76 |
| 3 | 432446.855 | 4583642.556 | 5.57 |
| 51 | 432432.379 | 4583628.679 | 5.52 |
| 52 | 432399.07 | 4583662.818 | 5.79 |
| 53 | 432339.314 | 4583724.426 | 6.50 |
| 54 | 432305.781 | 4583759.417 | 7.02 |
| 57 | 432319.598 | 4583766.645 | 6.78 |

PROJECTE D'URBANITZACIÓ DEL CARRER BADAJOZ, ENTRE ELS CARRERS DE BOLÍVIA I AVINGUDA ICÀRIA, AMB MESURES DE CONTRACTACIÓ SOSTENIBLE.

DISTRICTE DE SANT MARTÍ.

Ajuntament de Barcelona

Ecologia, Urbanisme i Mobilitat
Institut Municipal d'Urbanisme
Direcció de Serveis de Projectes i Obres

AUTOR DELS CRITERIS I DE L'AVANTPROJECTE
Marta Penna, arquitecta

AUTOR DEL PROJECTE EXECUTIU
LOLA SIMÓN - MARIA BLANCO - PAU CODOLÀ

G-133__22@.28

NÚM. EXPEDIENT CP022030001 | EDICIÓ APROVACIÓ | DATA JULIOL 2024

NOM PLÀNOL
**DEFINICIÓ GEOMÈTRICA EN PLANTA**
**PLANTA D'ALINEACIONS I RASANTS**

0 25

ESCALA DIN A3 1:500 DIN A1 1:250

PLÀNOL 8.3

3/11

W:\OC\P22065_IMU_URBCRBADAJOZ\05PROJECTE\02PLANOLS\08.3_ALINEACIÓ_RASANTS.DWG

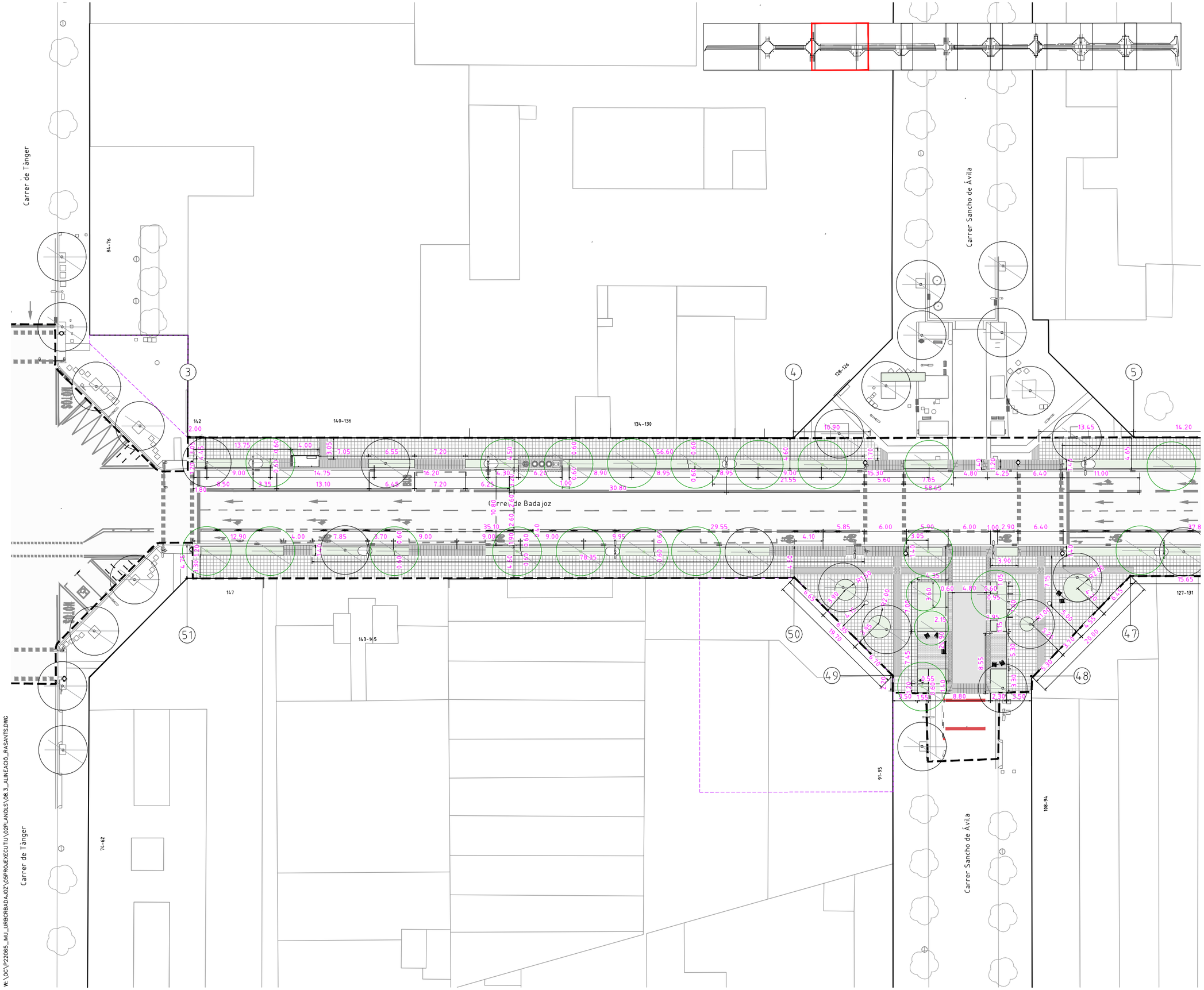


## LLEGENDA

- LÍMIT ÀMBIT D'ACTUACIÓ: 28.420 m2
- NOVES EDIFICACIONS

### QUADRE DE COORDENADES

| PUNT | X | Y | COTA |
|---|---|---|---|
| 3 | 432446.855 | 4583642.556 | 5.57 |
| 4 | 432506.613 | 4583580.807 | 5.12 |
| 5 | 432540.316 | 4583546.222 | 4.95 |
| 47 | 432525.817 | 4583532.828 | 4.90 |
| 48 | 432505.842 | 4583533.031 | 4.96 |
| 49 | 432492.21 | 4583547.207 | 5.03 |
| 50 | 432492.421 | 4583566.884 | 5.24 |
| 51 | 432432.379 | 4583628.679 | 5.52 |

PROJECTE D'URBANITZACIÓ DEL CARRER BADAJOZ, ENTRE ELS CARRERS DE BOLÍVIA I AVINGUDA ICÀRIA, AMB MESURES DE CONTRACTACIÓ SOSTENIBLE.

DISTRICTE DE SANT MARTÍ.

Ajuntament de Barcelona
Ecologia, Urbanisme i Mobilitat
Institut Municipal d'Urbanisme
Direcció de Serveis de Projectes i Obres

AUTOR DELS CRITERIS I DE L'AVANTPROJECTE
Marta Penna, arquitecta

AUTOR DEL PROJECTE EXECUTIU
LOLA SIMÓN - MARIA BLANCO - PAU CODOLÀ

G-133__22@.28

| NÚM. EXPEDIENT | EDICIÓ | DATA |
|---|---|---|
| CP022030001 | APROVACIÓ | JULIOL 2024 |

NOM PLÀNOL
**DEFINICIÓ GEOMÈTRICA EN PLANTA**
**PLANTA D'ALINEACIONS I RASANTS**

0 25

ESCALA
DIN A3 1:500
DIN A1 1:250

PLÀNOL
8.3
4/11

W:\OC\P22065_IMU_URBCRBADAJOZ\05PROJÈXECUTIU\02PLANOLS\08.3_ALINEACIÓ_RASANTS.DWG

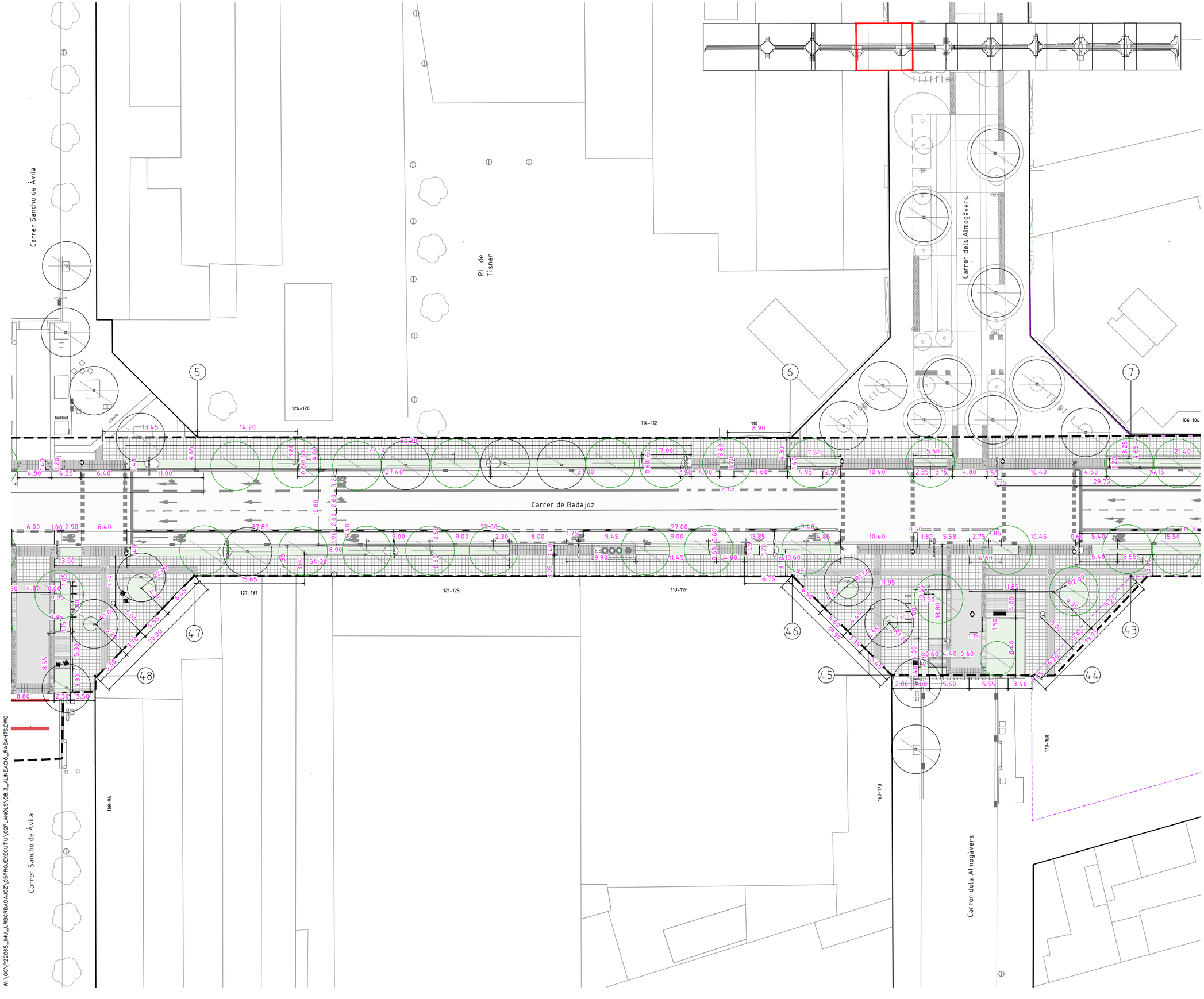


## LLEGENDA

- LÍMIT ÀMBIT D'ACTUACIÓ: 28.420 m2
- NOVES EDIFICACIONS

### QUADRE DE COORDENADES

| PUNT | X | Y | COTA |
|---|---|---|---|
| 5 | 432540.316 | 4583546.222 | 4.95 |
| 6 | 432598.738 | 4583485.749 | 4.56 |
| 7 | 432632.619 | 4583451.213 | 4.45 |
| 43 | 432618.353 | 4583437.367 | ND |
| 44 | 432598.386 | 4583437.586 | ND |
| 45 | 432584.655 | 4583451.972 | 4.64 |
| 46 | 432584.934 | 4583471.921 | 4.62 |
| 47 | 432525.817 | 4583532.828 | 4.90 |
| 48 | 432505.842 | 4583533.031 | 4.96 |

PROJECTE D'URBANITZACIÓ DEL CARRER BADAJOZ, ENTRE ELS CARRERS DE BOLÍVIA I AVINGUDA ICÀRIA, AMB MESURES DE CONTRACTACIÓ SOSTENIBLE.

DISTRICTE DE SANT MARTÍ.

Ajuntament de Barcelona

Ecologia, Urbanisme i Mobilitat
Institut Municipal d'Urbanisme
Direcció de Serveis de Projectes i Obres

AUTOR DELS CRITERIS I DE L'AVANTPROJECTE
Marta Penna, arquitecta

AUTOR DEL PROJECTE EXECUTIU
LOLA SIMÓN - MARIA BLANCO - PAU CODOLÀ

G-133_22@.28

NÚM. EXPEDIENT CP022030001 | EDICIÓ APROVACIÓ | DATA JULIOL 2024

NOM PLÀNOL
**DEFINICIÓ GEOMÈTRICA EN PLANTA**
**PLANTA D'ALINEACIONS I RASANTS**

0 25

ESCALA
DIN A3 1:500
DIN A1 1:250

PLÀNOL 8.3

5/11

W: \OC\P22065_JMU_URBORBADAJOZ\05PROJECTE\02PLANOLS\08.3_ALINEACIO_RASANTS.DWG

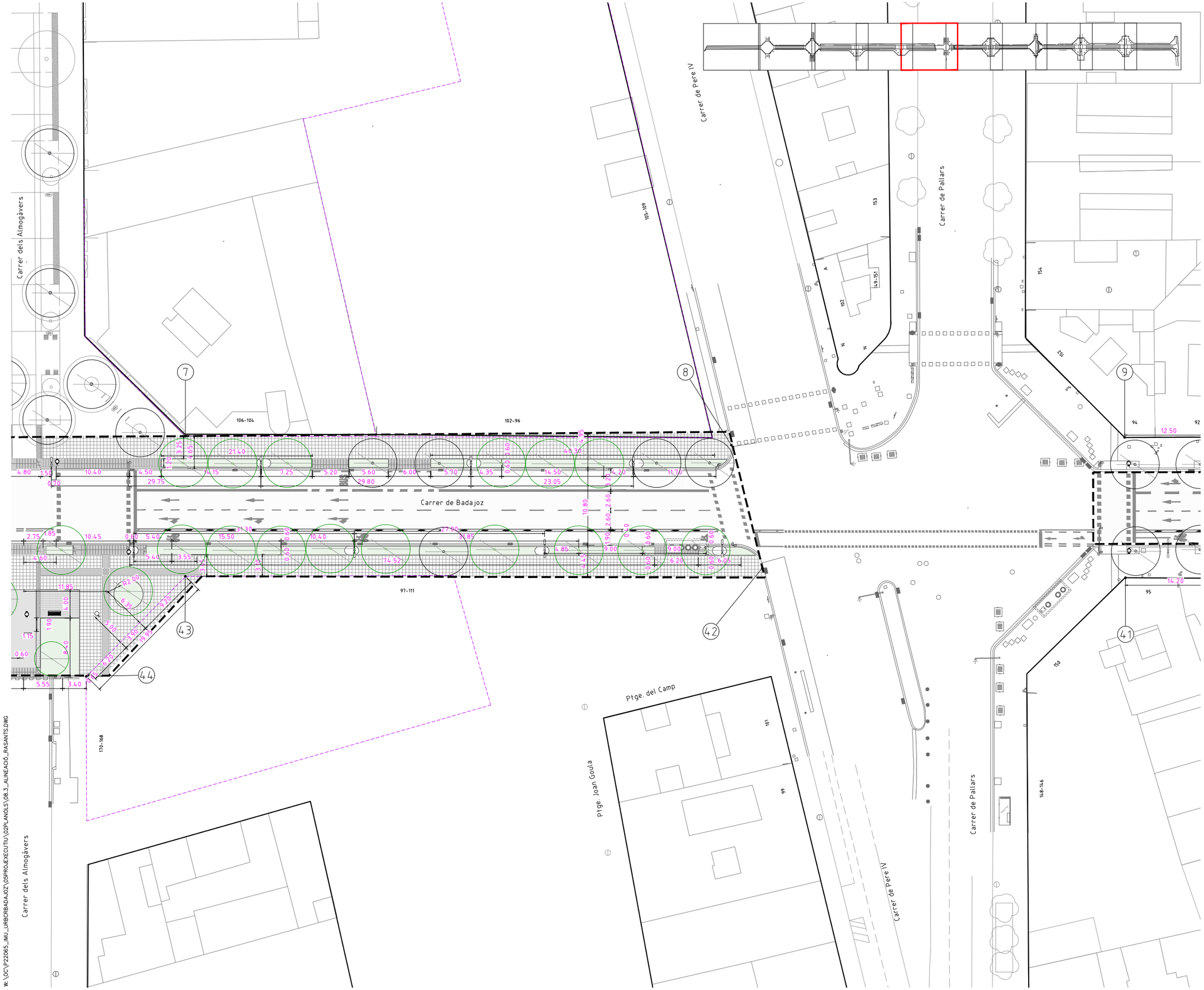


W:\OC\P222065_IMU_URBCRBADAJOZ\05PROJECTE\02PLANOLS\08.3_ALINEACIÓ_RASANTS.DWG

## LLEGENDA

- LÍMIT ÀMBIT D'ACTUACIÓ: 28.420 m2
- NOVES EDIFICACIONS

### QUADRE DE COORDENADES

| PUNT | X | Y | COTA |
|---|---|---|---|
| 7 | 432632.619 | 4583451.213 | 4.45 |
| 8 | 432685.65 | 4583394.708 | 4.31 |
| 9 | 432725.293 | 4583355.402 | 4.12 |
| 41 | 432711.084 | 4583341.469 | 4.12 |
| 42 | 432676.177 | 4583379.414 | 4.33 |
| 43 | 432618.353 | 4583437.367 | ND |
| 44 | 432598.386 | 4583437.586 | ND |

PROJECTE D'URBANITZACIÓ DEL CARRER BADAJOZ, ENTRE ELS CARRERS DE BOLÍVIA I AVINGUDA ICÀRIA, AMB MESURES DE CONTRACTACIÓ SOSTENIBLE.

DISTRICTE DE SANT MARTÍ.


Ajuntament de Barcelona
Ecologia, Urbanisme i Mobilitat
Institut Municipal d'Urbanisme
Direcció de Serveis de Projectes i Obres

AUTOR DELS CRITERIS I DE L'AVANTPROJECTE
Marta Penna, arquitecta

AUTOR DEL PROJECTE EXECUTIU
SBS
LOLA SIMÓN - MARIA BLANCO - PAU CODOLÀ


G-133__22@.28

| NÚM. EXPEDIENT | EDICIÓ | DATA |
|---|---|---|
| CP022030001 | APROVACIÓ | JULIOL 2024 |

NOM PLÀNOL
**DEFINICIÓ GEOMÈTRICA EN PLANTA**
**PLANTA D'ALINEACIONS I RASANTS**

0 25

ESCALA
DIN A3 1:500
DIN A1 1:250

PLÀNOL
8.3
6/11

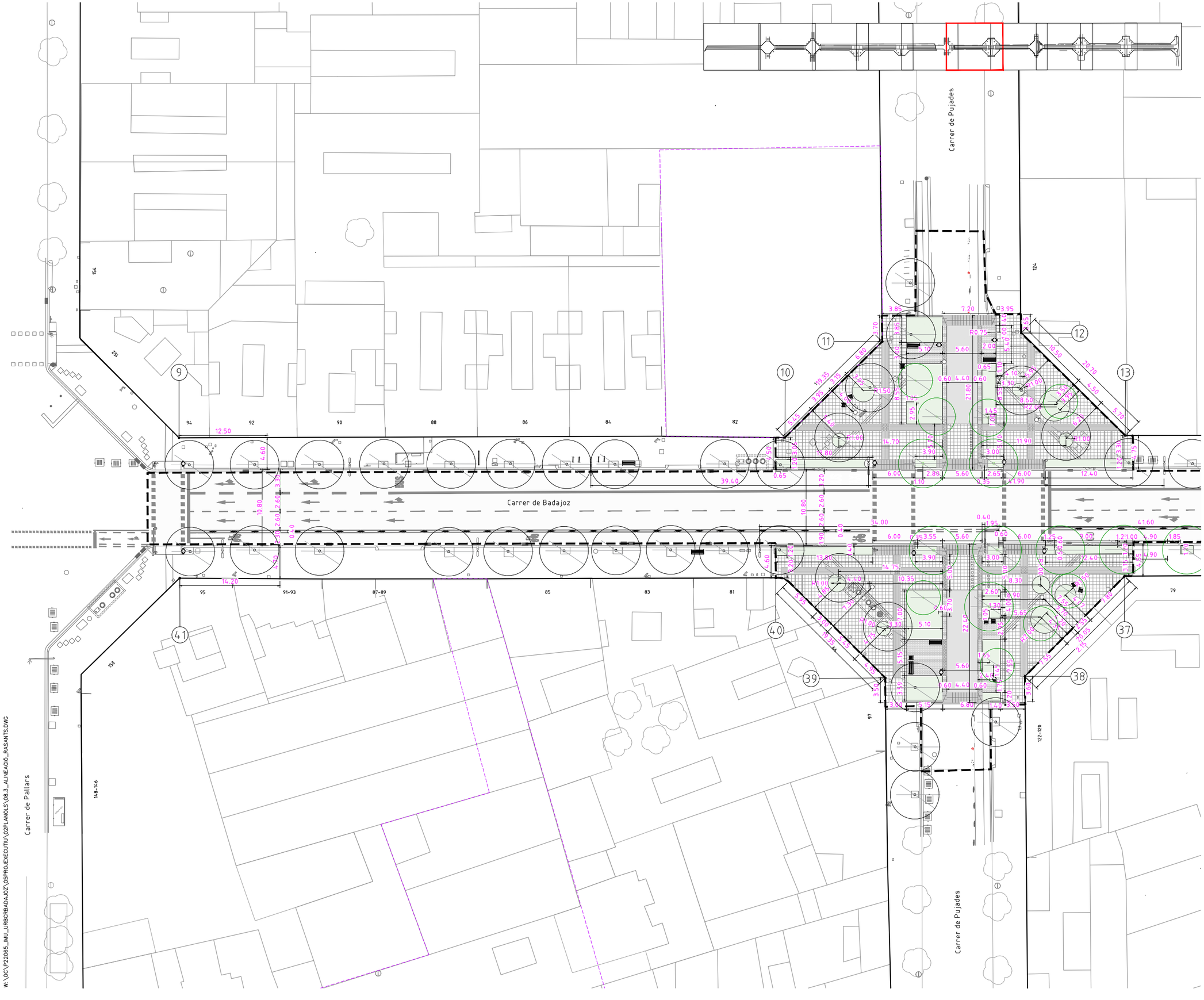


## LLEGENDA

- LÍMIT ÀMBIT D'ACTUACIÓ: 28.420 m2
- NOVES EDIFICACIONS

### QUADRE DE COORDENADES

| PUNT | X | Y | COTA |
|---|---|---|---|
| 9 | 432725.293 | 4583355.402 | 4.12 |
| 10 | 432785.132 | 4583293.738 | 3.93 |
| 11 | 432804.538 | 4583293.304 | 3.83 |
| 12 | 432819.125 | 4583279.993 | 3.75 |
| 13 | 432818.965 | 4583259.289 | 3.76 |
| 37 | 432804.613 | 4583245.472 | 3.76 |
| 38 | 432784.563 | 4583245.738 | 3.85 |
| 39 | 432770.608 | 4583259.81 | 3.86 |
| 40 | 432769.972 | 4583280.82 | 3.84 |
| 41 | 432711.084 | 4583341.469 | 4.12 |

PROJECTE D'URBANITZACIÓ DEL CARRER BADAJOZ, ENTRE ELS CARRERS DE BOLÍVIA I AVINGUDA ICÀRIA, AMB MESURES DE CONTRACTACIÓ SOSTENIBLE.

DISTRICTE DE SANT MARTÍ.

Ajuntament de Barcelona
Ecologia, Urbanisme i Mobilitat
Institut Municipal d'Urbanisme
Direcció de Serveis de Projectes i Obres

AUTOR DELS CRITERIS I DE L'AVANTPROJECTE
Marta Penna, arquitecta

AUTOR DEL PROJECTE EXECUTIU
LOLA SIMÓN - MARIA BLANCO - PAU CODOLÀ

G-133__22@.28

NÚM. EXPEDIENT CP022030001 | EDICIÓ APROVACIÓ | DATA JULIOL 2024

NOM PLÀNOL
**DEFINICIÓ GEOMÈTRICA EN PLANTA**
**PLANTA D'ALINEACIONS I RASANTS**

0 25

ESCALA
DIN A3 1:500
DIN A1 1:250

PLÀNOL 8.3
7/11

W:\OC\P22065_IMU_URBCRBADAJOZ\05PROJECTE\01PLANOLS\08.3_ALINEACIÓ_RASANTS.DWG

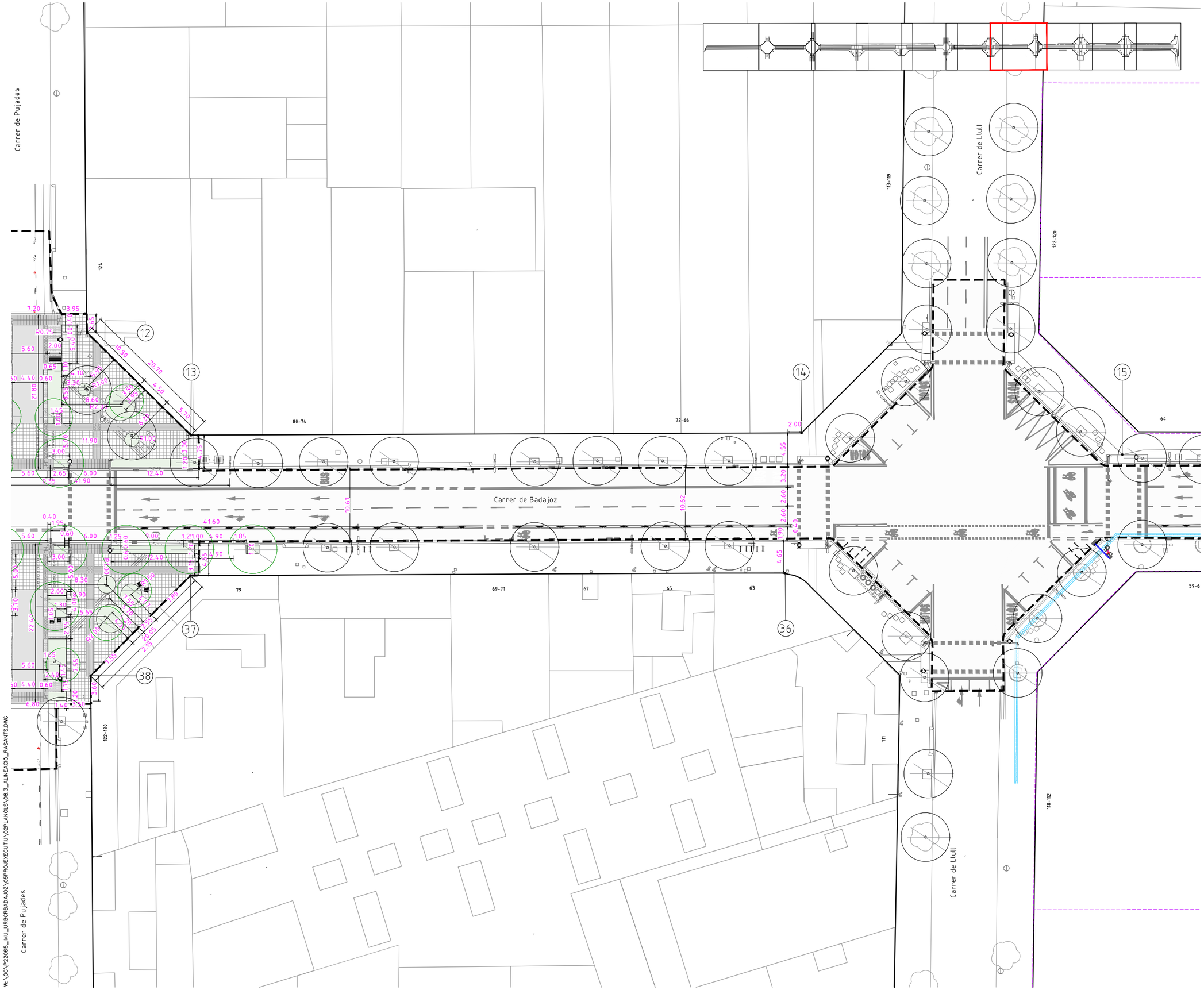


## LLEGENDA

- LÍMIT ÀMBIT D'ACTUACIÓ: 28.420 m2
- NOVES EDIFICACIONS

### QUADRE DE COORDENADES

| PUNT | X | Y | COTA |
|---|---|---|---|
| 12 | 432819.125 | 4583279.993 | 3.75 |
| 13 | 432818.965 | 4583259.289 | 3.76 |
| 14 | 432879.531 | 4583197.314 | 3.6 |
| 15 | 432908.996 | 4583162.503 | 3.72 |
| 36 | 432863.621 | 4583185.14 | 3.57 |
| 37 | 432804.613 | 4583245.472 | 3.76 |
| 38 | 432784.563 | 4583245.738 | 3.85 |

PROJECTE D'URBANITZACIÓ DEL CARRER BADAJOZ, ENTRE ELS CARRERS DE BOLÍVIA I AVINGUDA ICÀRIA, AMB MESURES DE CONTRACTACIÓ SOSTENIBLE.

DISTRICTE DE SANT MARTÍ.

Ajuntament de Barcelona
Ecologia, Urbanisme i Mobilitat
Institut Municipal d'Urbanisme
Direcció de Serveis de Projectes i Obres

AUTOR DELS CRITERIS I DE L'AVANTPROJECTE
Marta Penna, arquitecta

AUTOR DEL PROJECTE EXECUTIU
LOLA SIMÓN - MARIA BLANCO - PAU CODOLÀ

G-133__22@.28

| NÚM. EXPEDIENT | EDICIÓ | DATA |
|---|---|---|
| CP022030001 | APROVACIÓ | JULIOL 2024 |

NOM PLÀNOL
**DEFINICIÓ GEOMÈTRICA EN PLANTA**
**PLANTA D'ALINEACIONS I RASANTS**

0 25

ESCALA
DIN A3 1:500
DIN A1 1:250

PLÀNOL
8.3
8/11

W:_\DC\P22065_IMU_URBCRBADAJOZ\05PROJECTE\EXECUTIU\02PLANOLS\08.3_ALINEACIÓ_RASANTS.DWG

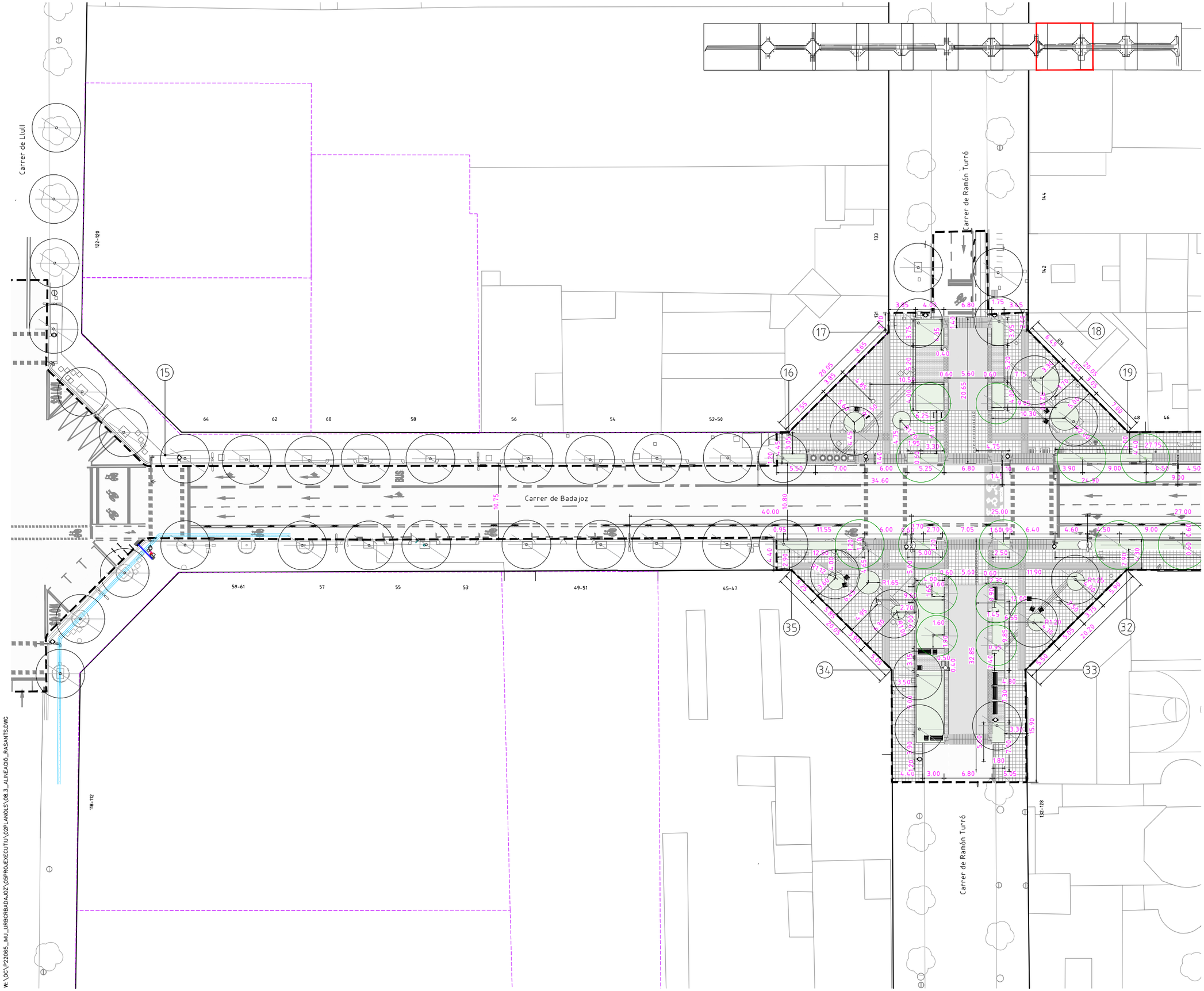


## LLEGENDA

- LÍMIT ÀMBIT D'ACTUACIÓ: 28.420 m2
- NOVES EDIFICACIONS

### QUADRE DE COORDENADES

| PUNT | X | Y | COTA |
|---|---|---|---|
| 15 | 432908.996 | 4583162.503 | 3.72 |
| 16 | 432972.866 | 4583101.3 | 3.91 |
| 17 | 432992.961 | 4583100.965 | 3.89 |
| 18 | 433006.899 | 4583086.93 | 3.84 |
| 19 | 433006.407 | 4583066.76 | 3.72 |
| 32 | 432992.299 | 4583053.282 | 3.80 |
| 33 | 432972.104 | 4583053.695 | 3.79 |
| 34 | 432958.858 | 4583067.339 | 3.92 |
| 35 | 432959.156 | 4583087.273 | 3.9 |

PROJECTE D'URBANITZACIÓ DEL CARRER BADAJOZ, ENTRE ELS CARRERS DE BOLÍVIA I AVINGUDA ICÀRIA, AMB MESURES DE CONTRACTACIÓ SOSTENIBLE.

DISTRICTE DE SANT MARTÍ.

Ajuntament de Barcelona

Ecologia, Urbanisme i Mobilitat
Institut Municipal d'Urbanisme
Direcció de Serveis de Projectes i Obres

AUTOR DELS CRITERIS I DE L'AVANTPROJECTE
Marta Penna, arquitecta

AUTOR DEL PROJECTE EXECUTIU
LOLA SIMÓN - MARIA BLANCO - PAU CODOLÀ

G-133_22@.28

| NÚM. EXPEDIENT | EDICIÓ | DATA |
|---|---|---|
| CP022030001 | APROVACIÓ | JULIOL 2024 |

NOM PLÀNOL
**DEFINICIÓ GEOMÈTRICA EN PLANTA**
**PLANTA D'ALINEACIONS I RASANTS**

0 25

ESCALA
DIN A3 1:500
DIN A1 1:250

PLÀNOL
8.3
9/11

W:\OC\P22065_IMU_URBCRBADAJOZ\05PROJEXECUTIU\02PLANOLS\08.3_ALINEACIO_RASANTS.DWG

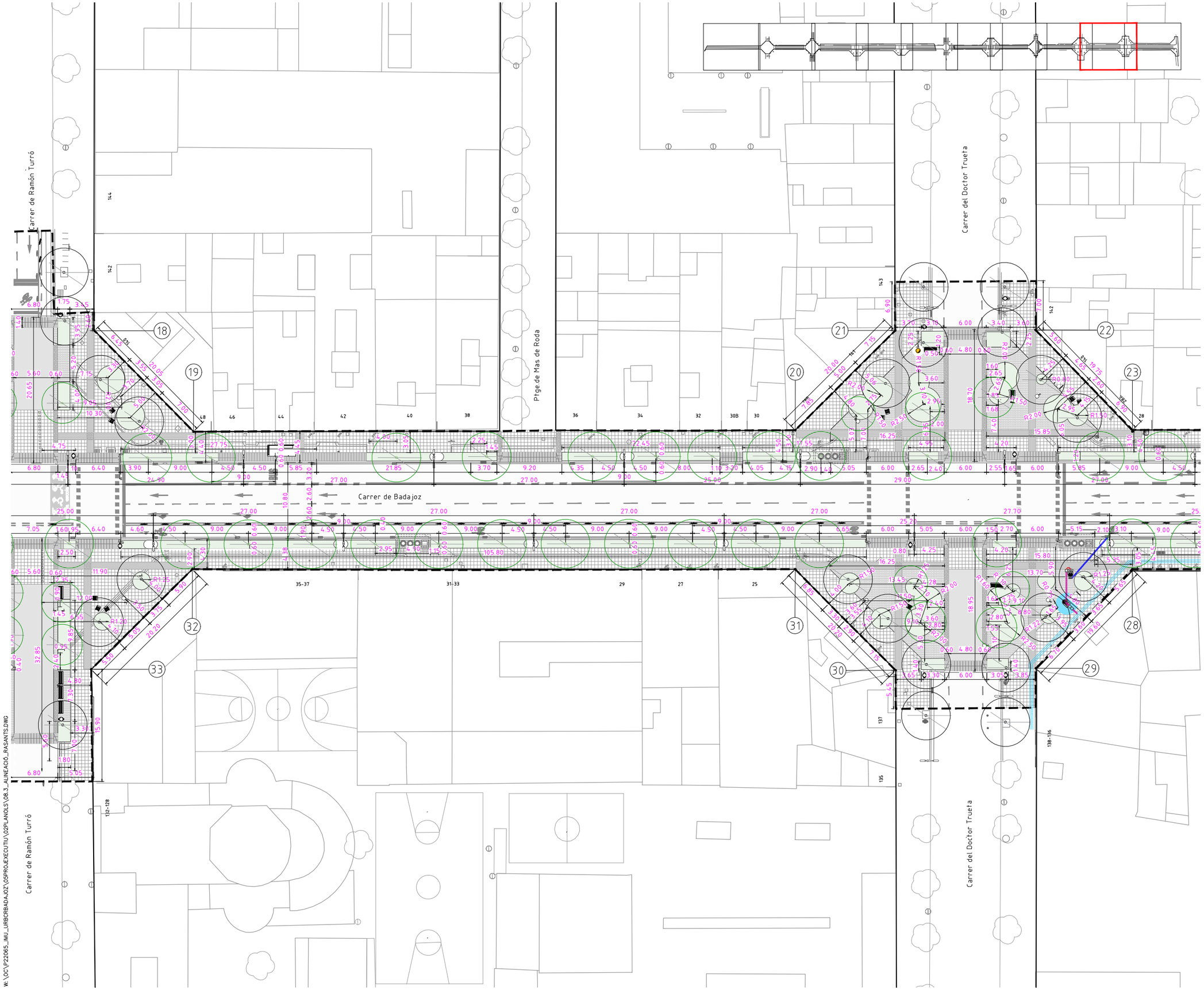


## LLEGENDA

- LÍMIT ÀMBIT D'ACTUACIÓ: 28.420 m2
- NOVES EDIFICACIONS

### QUADRE DE COORDENADES

| PUNT | X | Y | COTA |
|---|---|---|---|
| 18 | 433006.899 | 4583086.93 | 3.84 |
| 19 | 433006.407 | 4583066.76 | 3.72 |
| 20 | 433066.056 | 4583005.558 | 3.65 |
| 21 | 433086.024 | 4583005.263 | 3.68 |
| 22 | 433099.906 | 4582991.077 | 3.70 |
| 23 | 433099.346 | 4582971.289 | 3.82 |
| 24 | 433174.889 | 4582893.258 | 3.62 |
| 25 | 433194.376 | 4582892.859 | 3.81 |
| 26 | 433163.182 | 4582858.544 | ND |
| 27 | 433162.91 | 4582877.766 | ND |
| 28 | 433085.161 | 4582957.539 | 3.84 |
| 29 | 433065.539 | 4582957.581 | 3.82 |
| 30 | 433051.48 | 4582971.663 | 3.65 |
| 31 | 433051.85 | 4582991.879 | 3.63 |
| 32 | 432992.299 | 4583053.282 | 3.80 |
| 33 | 432972.104 | 4583053.695 | 3.79 |

PROJECTE D'URBANITZACIÓ DEL CARRER BADAJOZ, ENTRE ELS CARRERS DE BOLÍVIA I AVINGUDA ICÀRIA, AMB MESURES DE CONTRACTACIÓ SOSTENIBLE.

DISTRICTE DE SANT MARTÍ.

Ajuntament de Barcelona
Ecologia, Urbanisme i Mobilitat
Institut Municipal d'Urbanisme
Direcció de Serveis de Projectes i Obres

AUTOR DELS CRITERIS I DE L'AVANTPROJECTE
Marta Penna, arquitecta

AUTOR DEL PROJECTE EXECUTIU
LOLA SIMÓN – MARIA BLANCO – PAU CODOLÀ

G-133_22@.28

| NÚM. EXPEDIENT | EDICIÓ | DATA |
|---|---|---|
| CP022030001 | APROVACIÓ | JULIOL 2024 |

NOM PLÀNOL
**DEFINICIÓ GEOMÈTRICA EN PLANTA**
**PLANTA D'ALINEACIONS I RASANTS**

0 25

ESCALA
DIN A3 1:500
DIN A1 1:250

PLÀNOL
8.3

## LLEGENDA

- LÍMIT ÀMBIT D'ACTUACIÓ: 28.420 m2
- NOVES EDIFICACIONS

### QUADRE DE COORDENADES

| PUNT | X | Y | COTA |
|---|---|---|---|
| 22 | 433099.906 | 4582991.077 | 3.70 |
| 23 | 433099.346 | 4582971.289 | 3.82 |
| 24 | 433174.889 | 4582893.258 | 3.62 |
| 25 | 433194.376 | 4582892.859 | 3.81 |
| 26 | 433163.182 | 4582858.544 | ND |
| 27 | 433162.91 | 4582877.766 | ND |
| 28 | 433085.161 | 4582957.539 | 3.84 |
| 29 | 433065.539 | 4582957.581 | 3.82 |

Carrer del Doctor Trueta

C. Bisbe Josep Climent

Cementiri de l'Est

Carrer de Badajoz

Avinguda d'Icària

PROJECTE D'URBANITZACIÓ DEL CARRER BADAJOZ, ENTRE ELS CARRERS DE BOLÍVIA I AVINGUDA ICÀRIA, AMB MESURES DE CONTRACTACIÓ SOSTENIBLE.

DISTRICTE DE SANT MARTÍ.

Ajuntament de Barcelona

Ecologia, Urbanisme i Mobilitat
Institut Municipal d'Urbanisme
Direcció de Serveis de Projectes i Obres

AUTOR DELS CRITERIS I DE L'AVANTPROJECTE
Marta Penna, arquitecta

AUTOR DEL PROJECTE EXECUTIU
LOLA SIMÓN - MARIA BLANCO - PAU CODOLÀ

G-133_22@.28

| NÚM. EXPEDIENT | EDICIÓ | DATA |
|---|---|---|
| CP022030001 | APROVACIÓ | JULIOL 2024 |

NOM PLÀNOL
**DEFINICIÓ GEOMÈTRICA EN PLANTA**
**PLANTA D'ALINEACIONS I RASANTS**

0 25

ESCALA
DIN A3 1:500
DIN A1 1:250

PLÀNOL
8.3
11/11

W:\OC\P22065_IMU_URBORBADAJOZ\05PROJECTEXECUTIU\02PLANOLS\08.3_ALINEACIO_RASANTS.DWG

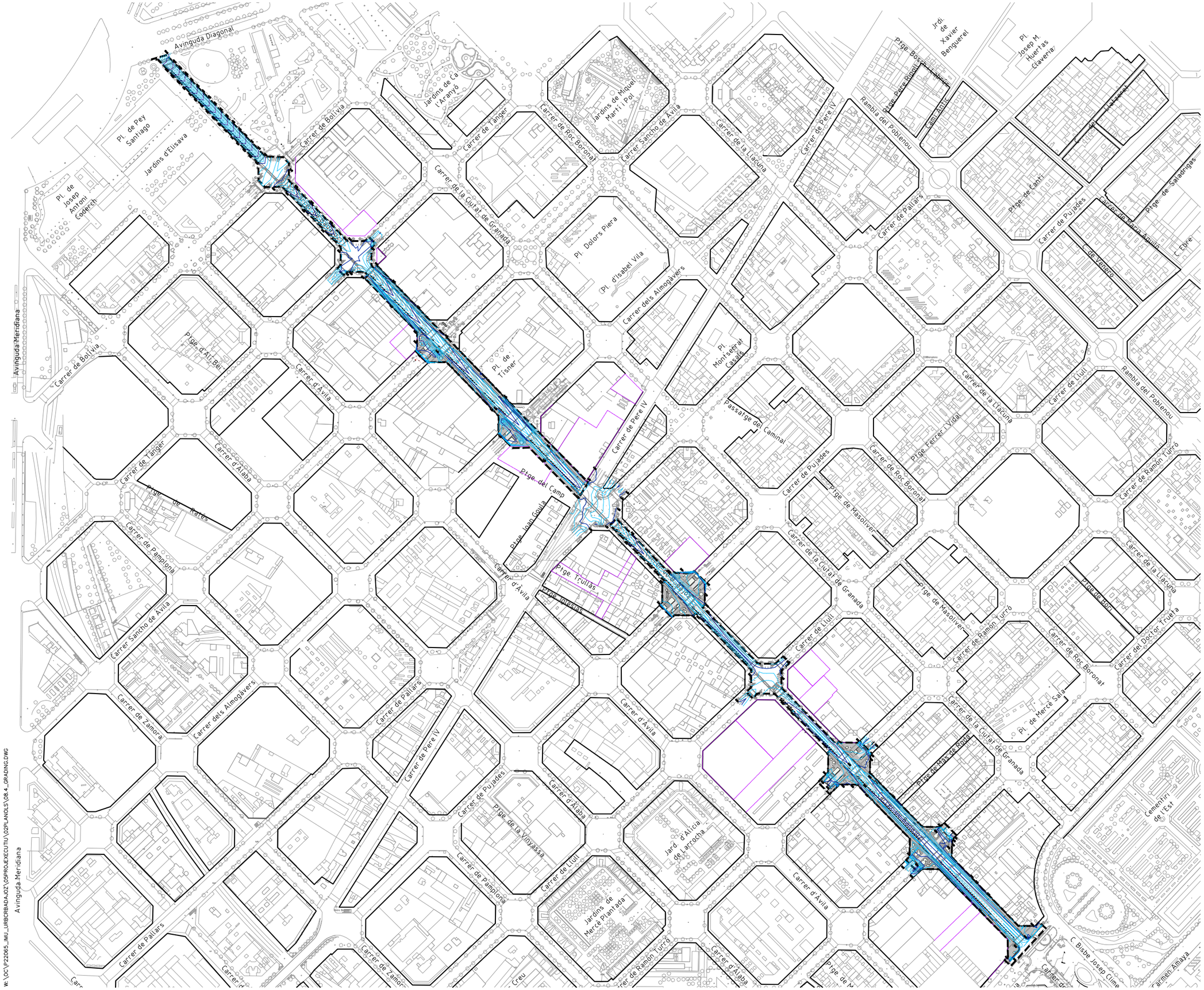


## LLEGENDA

- LÍMIT ÀMBIT D'ACTUACIÓ: 28.420 m2
- NOVES EDIFICACIONS

PROJECTE D'URBANITZACIÓ DEL CARRER BADAJOZ, ENTRE ELS CARRERS DE BOLÍVIA I AVINGUDA ICÀRIA, AMB MESURES DE CONTRACTACIÓ SOSTENIBLE.

DISTRICTE DE SANT MARTÍ.

Ajuntament de Barcelona

Ecologia, Urbanisme i Mobilitat
Institut Municipal d'Urbanisme
Direcció de Serveis de Projectes i Obres

AUTOR DELS CRITERIS I DE L'AVANTPROJECTE
Marta Penna, arquitecta

AUTOR DEL PROJECTE EXECUTIU
LOLA SIMÓN – MARIA BLANCO – PAU CODOLÀ

G-133_22@.28

| NÚM. EXPEDIENT | EDICIÓ | DATA |
|---|---|---|
| CP022030001 | APROVACIÓ | JULIOL 2024 |

NOM PLÀNOL
**DEFINICIÓ GEOMÈTRICA EN PLANTA**
**PLANTA D'ANIVELLACIÓ GRADING**

0 — 200m

ESCALA
DIN A3 1:4000
DIN A1 1:2000

PLÀNOL
8.4

1/6

W:\OC\P22065_IMU_URBORBADAJOZ\05PROJEXECUTIU\02PLANOLS\08.4_GRADING.DWG

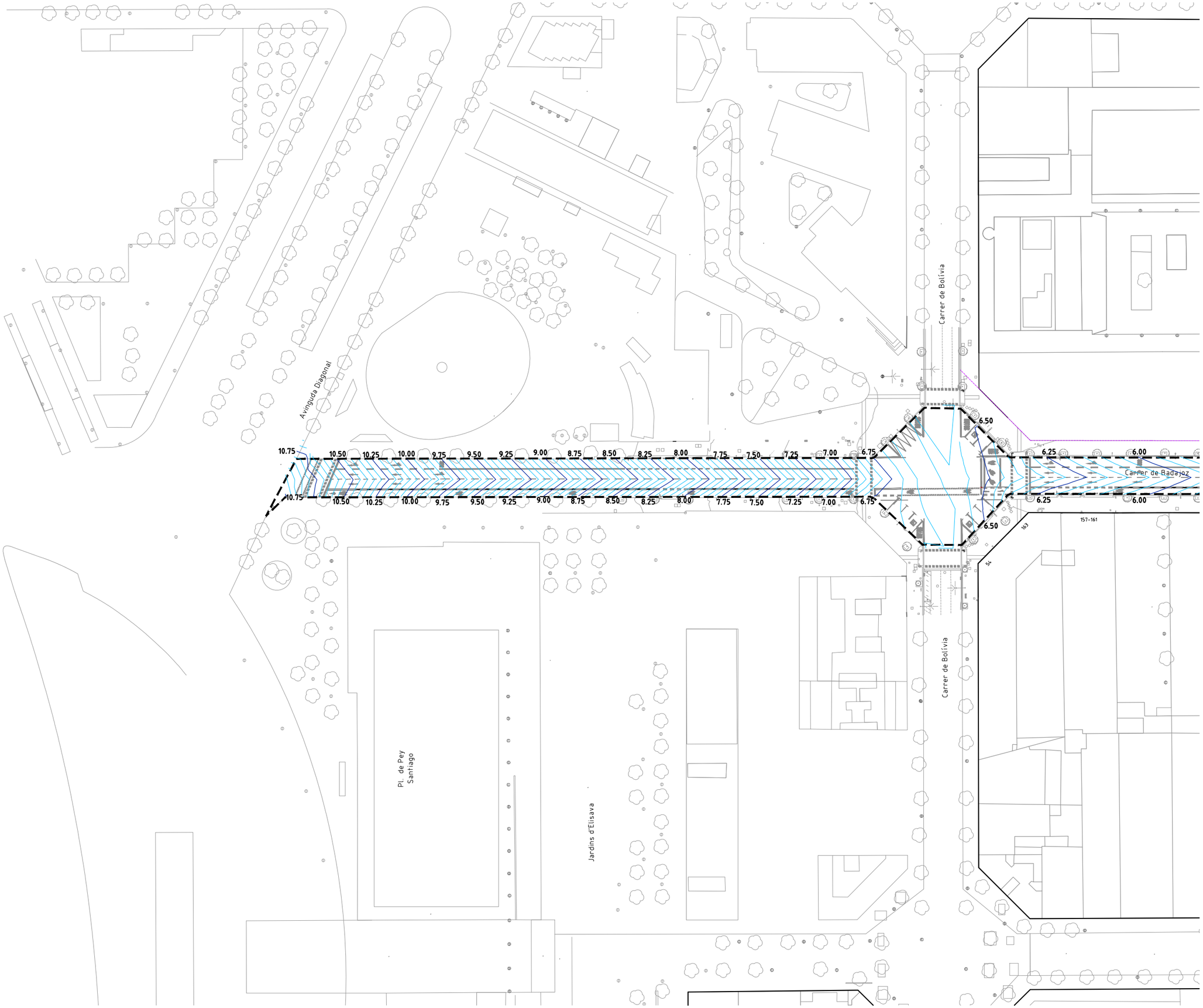


LLEGENDA

- LÍMIT ÀMBIT D'ACTUACIÓ: 28.420 m2
- NOVES EDIFICACIONS

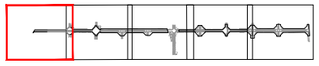

PROJECTE D'URBANITZACIÓ DEL CARRER BADAJOZ, ENTRE ELS CARRERS DE BOLÍVIA I AVINGUDA ICÀRIA, AMB MESURES DE CONTRACTACIÓ SOSTENIBLE.

DISTRICTE DE SANT MARTÍ.

Ajuntament de Barcelona

Ecologia, Urbanisme i Mobilitat
Institut Municipal d'Urbanisme
Direcció de Serveis de Projectes i Obres

AUTOR DELS CRITERIS I DE L'AVANTPROJECTE
Marta Penna, arquitecta

AUTOR DEL PROJECTE EXECUTIU
LOLA SIMÓN – MARIA BLANCO – PAU CODOLÀ

G-133__22@.28

| NÚM. EXPEDIENT | EDICIÓ | DATA |
|---|---|---|
| CP022030001 | APROVACIÓ | JULIOL 2024 |

NOM PLÀNOL
**DEFINICIÓ GEOMÈTRICA EN PLANTA**
**PLANTA D'ANIVELLACIÓ GRADING**

0 50m

ESCALA
DIN A3 1:1000
DIN A1 1:500

PLÀNOL
8.4
2/6

W: \OC\P.22065_IMU_URBCRBADAJOZ\05PROJÆXECUTIU\02PLANOLS\08.4_GRADING.DWG

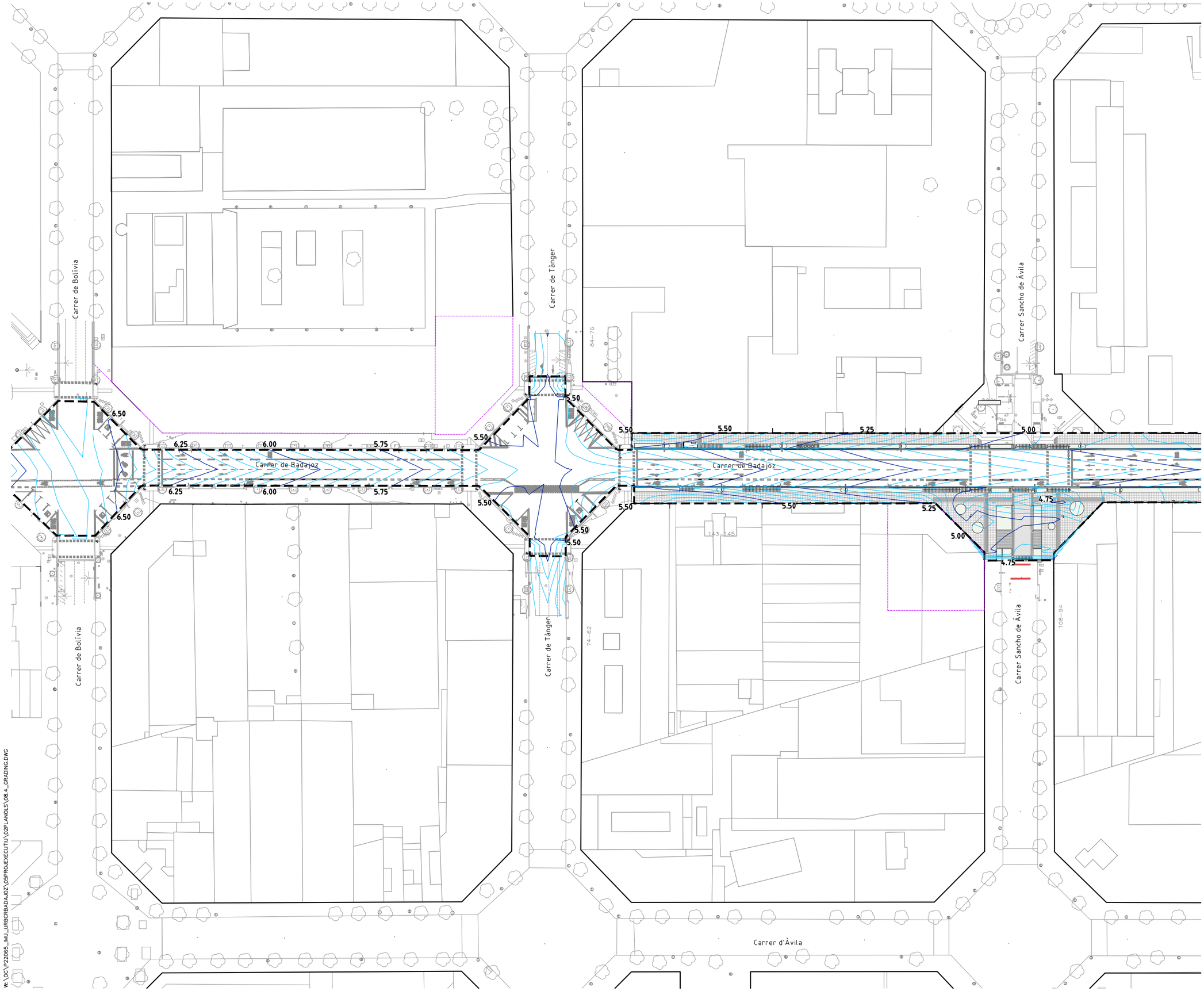


LLEGENDA

- LÍMIT ÀMBIT D'ACTUACIÓ: 28.420 m2
- NOVES EDIFICACIONS

PROJECTE D'URBANITZACIÓ DEL CARRER BADAJOZ, ENTRE ELS CARRERS DE BOLÍVIA I AVINGUDA ICÀRIA, AMB MESURES DE CONTRACTACIÓ SOSTENIBLE.

DISTRICTE DE SANT MARTÍ.

Ajuntament de Barcelona

Ecologia, Urbanisme i Mobilitat
Institut Municipal d'Urbanisme
Direcció de Serveis de Projectes i Obres

AUTOR DELS CRITERIS I DE L'AVANTPROJECTE
Marta Penna, arquitecta

AUTOR DEL PROJECTE EXECUTIU
LOLA SIMÓN – MARIA BLANCO – PAU CODOLÀ

G-133_22@.28

NÚM. EXPEDIENT CP022030001 | EDICIÓ APROVACIÓ | DATA JULIOL 2024

NOM PLÀNOL
**DEFINICIÓ GEOMÈTRICA EN PLANTA**
**PLANTA D'ANIVELLACIÓ GRADING**

0 50m

ESCALA
DIN A3 1:1000
DIN A1 1:500

PLÀNOL 8.4
3/6

W:\OC\P22065_IMU_URBCRBADAJOZ\05PROJECTE\EXECUTIU\02PLANOLS\08.4_GRADING.DWG

LLEGENDA

- LÍMIT ÀMBIT D'ACTUACIÓ: 28.420 m2
- NOVES EDIFICACIONS

PROJECTE D'URBANITZACIÓ DEL CARRER BADAJOZ, ENTRE ELS CARRERS DE BOLÍVIA I AVINGUDA ICÀRIA, AMB MESURES DE CONTRACTACIÓ SOSTENIBLE.

DISTRICTE DE SANT MARTÍ.

Ajuntament de Barcelona

Ecologia, Urbanisme i Mobilitat
Institut Municipal d'Urbanisme
Direcció de Serveis de Projectes i Obres

AUTOR DELS CRITERIS I DE L'AVANTPROJECTE
Marta Penna, arquitecta

AUTOR DEL PROJECTE EXECUTIU
LOLA SIMÓN – MARIA BLANCO – PAU CODOLÀ

G-133_22@.28

| NÚM. EXPEDIENT | EDICIÓ | DATA |
|---|---|---|
| CP022030001 | APROVACIÓ | JULIOL 2024 |

NOM PLÀNOL
**DEFINICIÓ GEOMÈTRICA EN PLANTA**
**PLANTA D'ANIVELLACIÓ GRADING**

0 50m

ESCALA
DIN A3 1:1000
DIN A1 1:500

PLÀNOL
8.4
4/6

W: \OC\CP22065_IMU_URBCRBADAJOZ\D5PROJEXECUTIU\D2PLANOLS\08.4_GRADING.DWG

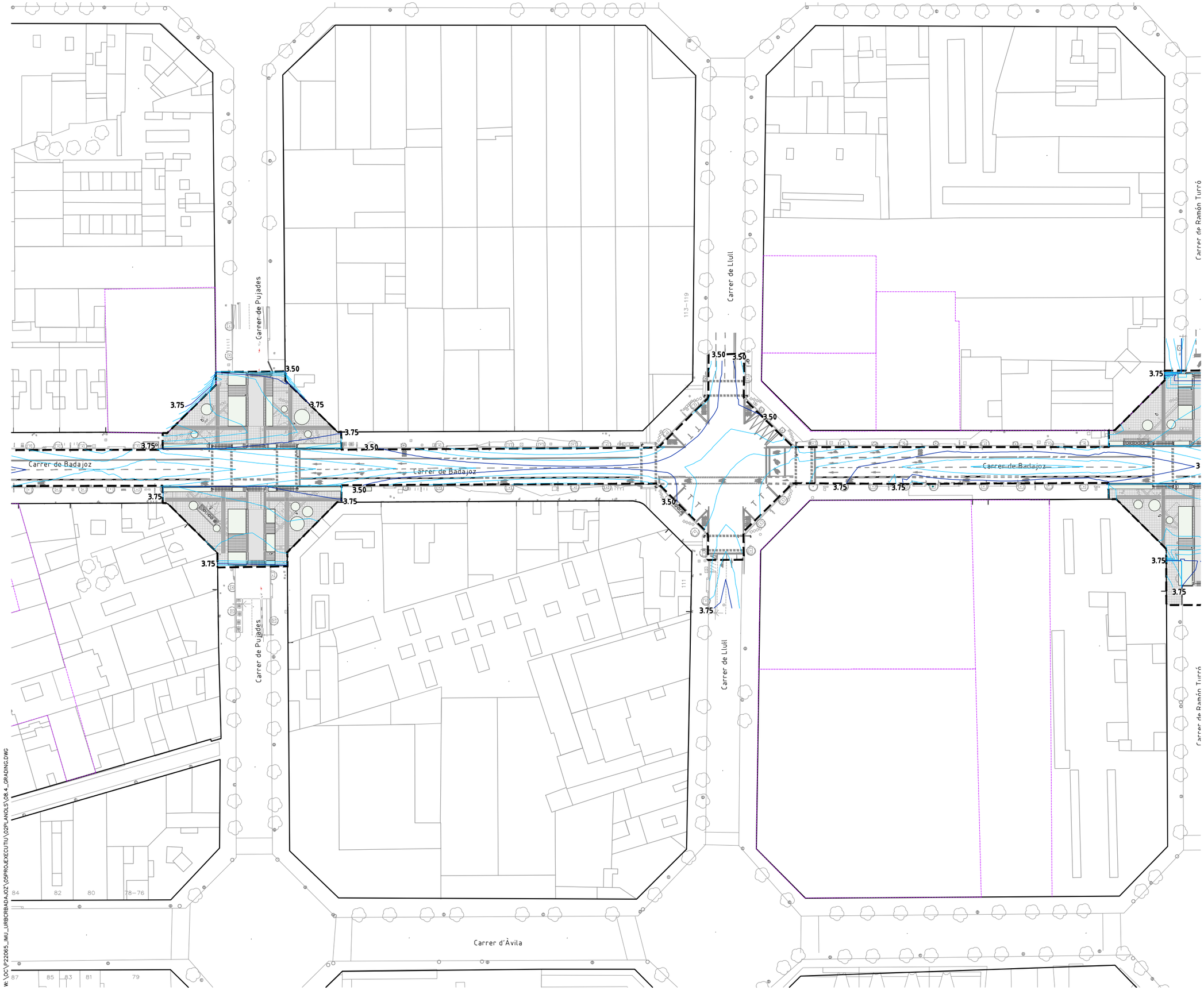


W:\OC\P22065_IMU_URBCRBADAJOZ\05PROJECTE\EXECUTIU\02PLANOLS\08.4_GRADING.DWG

LLEGENDA

- LÍMIT ÀMBIT D'ACTUACIÓ: 28.420 m2
- NOVES EDIFICACIONS

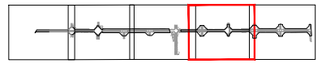

PROJECTE D'URBANITZACIÓ DEL CARRER BADAJOZ, ENTRE ELS CARRERS DE BOLÍVIA I AVINGUDA ICÀRIA, AMB MESURES DE CONTRACTACIÓ SOSTENIBLE.

DISTRICTE DE SANT MARTÍ.

Ajuntament de Barcelona

Ecologia, Urbanisme i Mobilitat
Institut Municipal d'Urbanisme
Direcció de Serveis de Projectes i Obres

AUTOR DELS CRITERIS I DE L'AVANTPROJECTE
Marta Penna, arquitecta

AUTOR DEL PROJECTE EXECUTIU
LOLA SIMÓN – MARIA BLANCO – PAU CODOLÀ

G-133__22@.28

| NÚM. EXPEDIENT | EDICIÓ | DATA |
|---|---|---|
| CP022030001 | APROVACIÓ | JULIOL 2024 |

NOM PLÀNOL
**DEFINICIÓ GEOMÈTRICA EN PLANTA**
**PLANTA D'ANIVELLACIÓ GRADING**

0 50m

ESCALA
DIN A3 1:1000
DIN A1 1:500

PLÀNOL
8.4
5/6

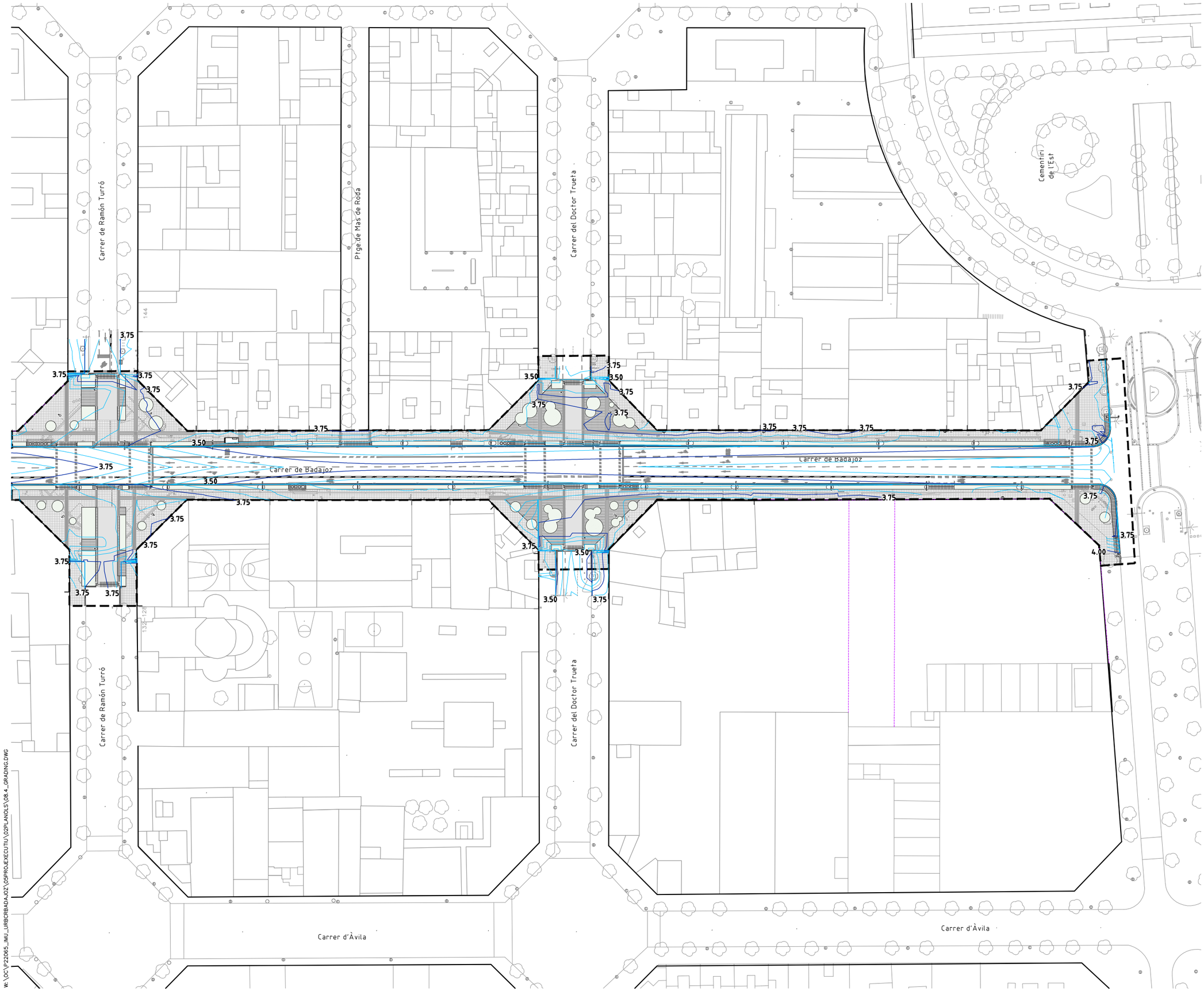


LLEGENDA

LÍMIT ÀMBIT D'ACTUACIÓ: 28.420 m2

NOVES EDIFICACIONS

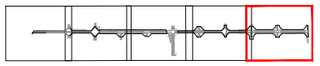

PROJECTE D'URBANITZACIÓ DEL CARRER BADAJOZ, ENTRE ELS CARRERS DE BOLÍVIA I AVINGUDA ICÀRIA, AMB MESURES DE CONTRACTACIÓ SOSTENIBLE.

DISTRICTE DE SANT MARTÍ.

Ajuntament de Barcelona

Ecologia, Urbanisme i Mobilitat
Institut Municipal d'Urbanisme
Direcció de Serveis de Projectes i Obres

AUTOR DELS CRITERIS I DE L'AVANTPROJECTE
Marta Penna, arquitecta

AUTOR DEL PROJECTE EXECUTIU
LOLA SIMÓN – MARIA BLANCO – PAU CODOLÀ

G-133_22@.28

| NÚM. EXPEDIENT | EDICIÓ | DATA |
|---|---|---|
| CP022030001 | APROVACIÓ | JULIOL 2024 |

NOM PLÀNOL
**DEFINICIÓ GEOMÈTRICA EN PLANTA**
**PLANTA D'ANIVELLACIÓ GRADING**

0 50m

ESCALA
DIN A3 1:1000
DIN A1 1:500

PLÀNOL
8.4

6/6

W:\OC\P22065_IMU_URBCRBADAJOZ\05PROJEXECUTIU\02PLANOLS\08.4_GRADING.DWG

LLEGENDA

- LÍMIT ÀMBIT D'ACTUACIÓ: 28.420 m2
- NOVES EDIFICACIONS

PROJECTE D'URBANITZACIÓ DEL CARRER BADAJOZ, ENTRE ELS CARRERS DE BOLÍVIA I AVINGUDA ICÀRIA, AMB MESURES DE CONTRACTACIÓ SOSTENIBLE.

DISTRICTE DE SANT MARTÍ.

Ajuntament de Barcelona

Ecologia, Urbanisme i Mobilitat
Institut Municipal d'Urbanisme
Direcció de Serveis de Projectes i Obres

AUTOR DELS CRITERIS I DE L'AVANTPROJECTE
Marta Penna, arquitecta

AUTOR DEL PROJECTE EXECUTIU
LOLA SIMÓN – MARIA BLANCO – PAU CODOLÀ

G-133__22@.28

| NÚM. EXPEDIENT | EDICIÓ | DATA |
|---|---|---|
| CP022030001 | APROVACIÓ | JULIOL 2024 |

NOM PLÀNOL
**DEFINICIÓ GEOMÈTRICA EN PLANTA**
**PLANTA DE PUNTS DE REPLANTEIG**

0 200m

ESCALA
DIN A3 1:4000
DIN A1 1:2000

PLÀNOL
8.5
1/6

W: \OC\CP\22065_IMU_URBCRBADAJOZ\05PRO\EXECUTIU\02PLANOLS\08.5_REPLANTEIG.DWG

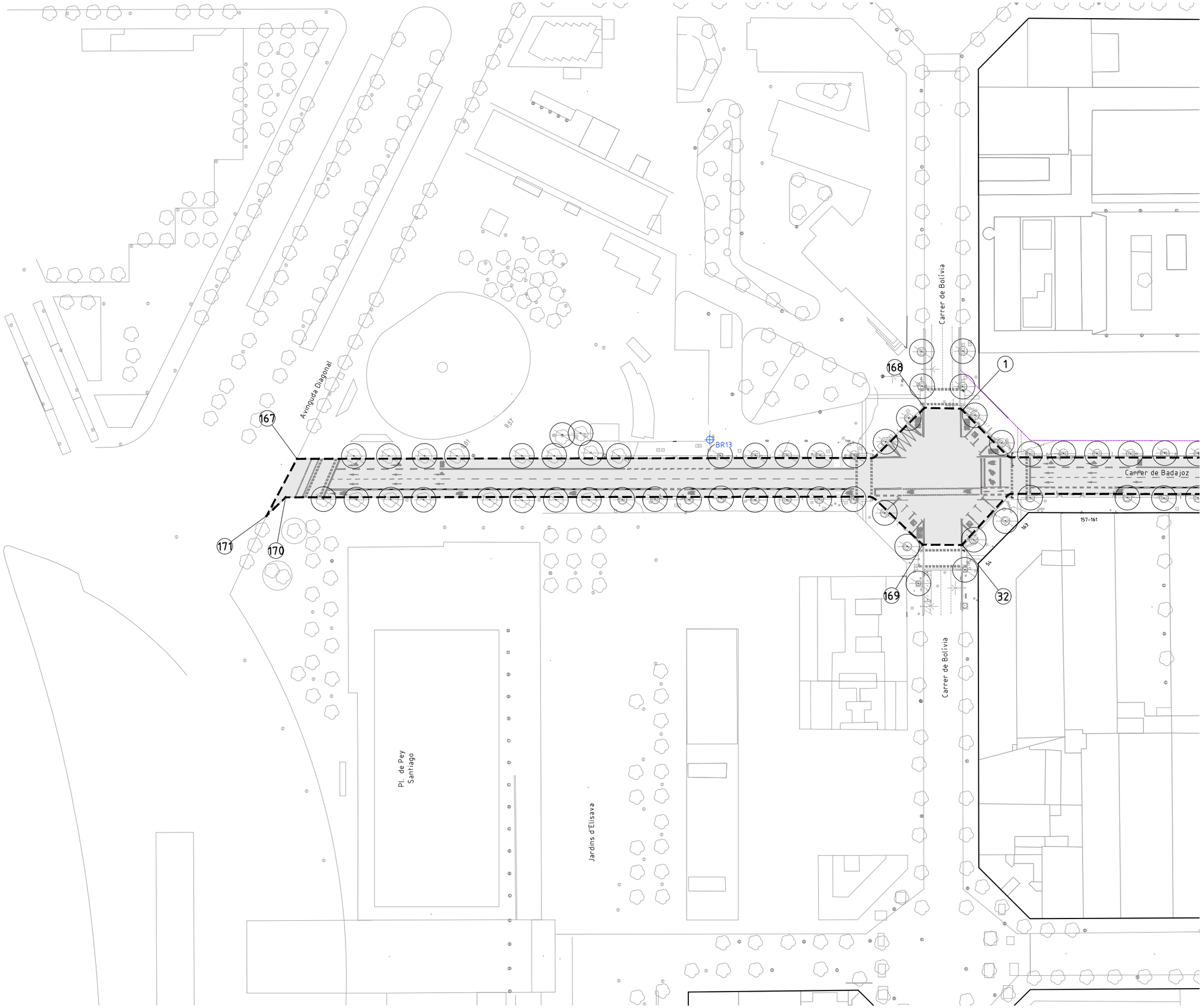


LLEGENDA

- LÍMIT ÀMBIT D'ACTUACIÓ: 28.420 m2
- NOVES EDIFICACIONS

REPLANTEIG TOPOGRÀFIC

| PUNT | X | Y | COTA |
|---|---|---|---|
| BR13 | 432291.94 | 4583802.397 | 8.02 |

QUADRE DE COORDENADES

| PUNT | X | Y | COTA |
|---|---|---|---|
| 167 | 432208.011 | 4583881.313 | 10.72 |
| 168 | 432340.068 | 4583765.584 | 6.57 |
| 169 | 432312.353 | 4583739.382 | 6.66 |
| 170 | 432198.108 | 4583876.138 | 10.99 |
| 171 | 432190.674 | 4583876.346 | 11.32 |

PROJECTE D'URBANITZACIÓ DEL CARRER BADAJOZ, ENTRE ELS CARRERS DE BOLÍVIA I AVINGUDA ICÀRIA, AMB MESURES DE CONTRACTACIÓ SOSTENIBLE.

DISTRICTE DE SANT MARTÍ.

Ajuntament de Barcelona

Ecologia, Urbanisme i Mobilitat
Institut Municipal d'Urbanisme
Direcció de Serveis de Projectes i Obres

AUTOR DELS CRITERIS I DE L'AVANTPROJECTE
Marta Penna, arquitecta

AUTOR DEL PROJECTE EXECUTIU
LOLA SIMÓN – MARIA BLANCO – PAU CODOLÀ

G-133_22@.28

NÚM. EXPEDIENT CP022030001 | EDICIÓ APROVACIÓ | DATA JULIOL 2024

NOM PLÀNOL
**DEFINICIÓ GEOMÈTRICA EN PLANTA**
**PLANTA DE PUNTS DE REPLANTEIG**

0 50m

ESCALA
DIN A3 1:1000
DIN A1 1:500

PLÀNOL 8.5
2/6

W: \OC\P22065_IMU_URBCRBADAJOZ\05PROJECTEXECUTIU\02PLANOLS\08.5_REPLANTEIG.DWG

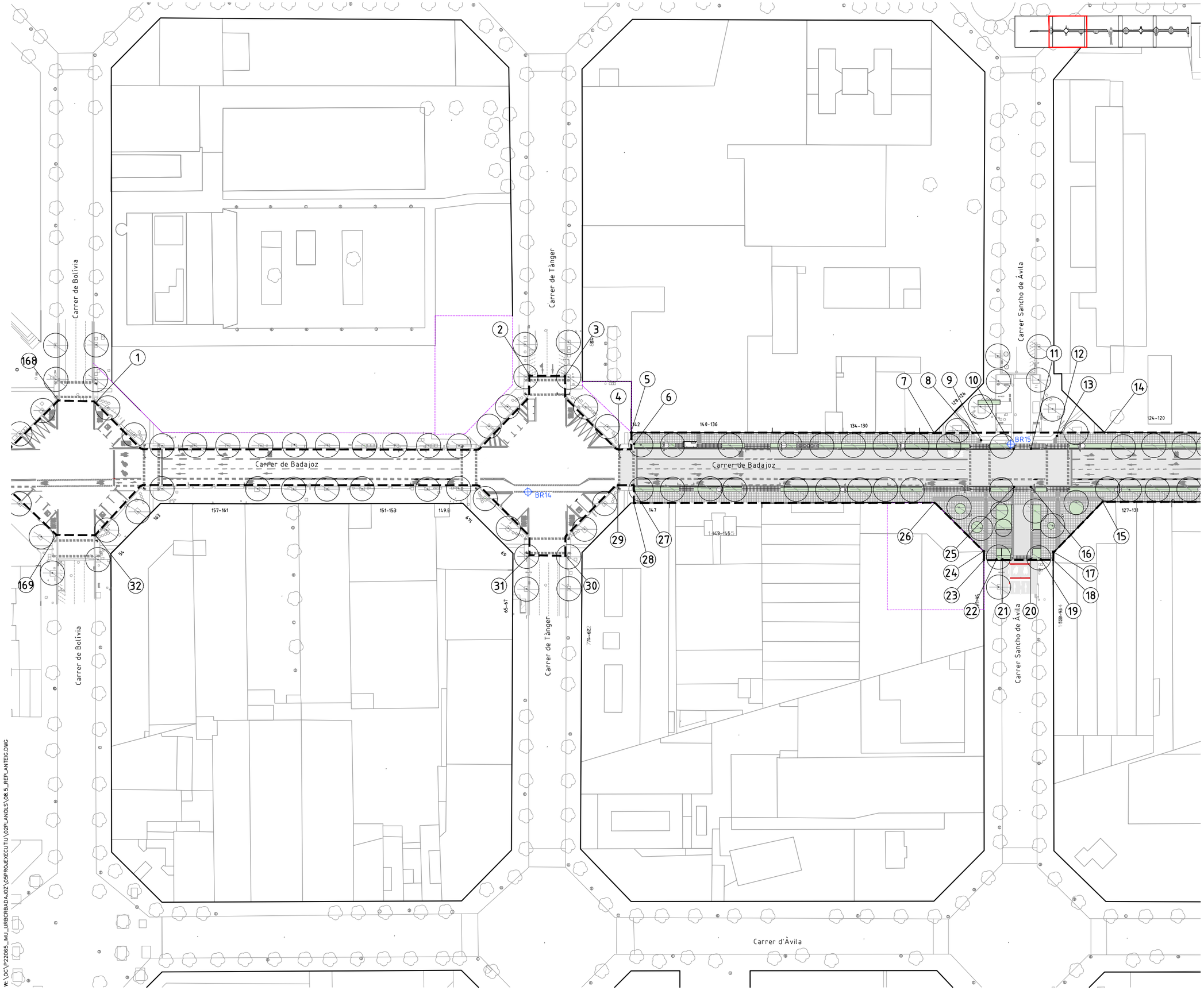


LLEGENDA

- LÍMIT ÀMBIT D'ACTUACIÓ: 28.420 m2
- NOVES EDIFICACIONS

## REPLANTEIG TOPOGRÀFIC

| PUNT | X | Y | COTA |
|---|---|---|---|
| BR13 | 432291.94 | 4583802.397 | 8.02 |
| BR14 | 432414.262 | 4583651.862 | 5.58 |
| BR15 | 432519.4152 | 4583562.9065 | 5.11 |

## QUADRE DE COORDENADES

| PUNT | X | Y | COTA |
|---|---|---|---|
| 1 | 432346.942 | 4583757.607 | 6.52 |
| 2 | 432438.292 | 4583674.501 | 5.35 |
| 3 | 432445.177 | 4583667.131 | 5.34 |
| 4 | 432440.787 | 4583641.812 | 5.35 |
| 5 | 432446.707 | 4583642.586 | 5.57 |
| 6 | 432445.042 | 4583639.736 | 5.50 |
| 7 | 432506.522 | 4583580.836 | 5.12 |
| 8 | 432514.159 | 4583572.974 | 5.06 |
| 9 | 432514.345 | 4583569.738 | 5.03 |
| 10 | 432518.877 | 4583561.577 | 4.80 |
| 11 | 432522.494 | 4583557.797 | 4.80 |
| 12 | 432530.182 | 4583555.146 | 4.94 |
| 13 | 432531.596 | 4583555.027 | 4.93 |
| 14 | 432540.230 | 4583546.167 | 4.95 |
| 15 | 432525.822 | 4583532.824 | 4.90 |
| 16 | 432514.797 | 4583550.248 | 4.95 |
| 17 | 432505.238 | 4583532.411 | 4.96 |
| 18 | 432504.534 | 4583532.152 | 4.94 |
| 19 | 432502.173 | 4583534.492 | 4.74 |
| 20 | 43250.07 | 4583536.230 | 4.74 |
| 21 | 432494.431 | 4583541.944 | 4.75 |
| 22 | 432493.386 | 4583543.258 | 4.75 |
| 23 | 432490.743 | 4583545.826 | 4.75 |
| 24 | 432492.026 | 4583547.066 | 5.03 |
| 25 | 432511.209 | 4583553.959 | 4.80 |
| 26 | 432492.421 | 4583566.846 | 5.24 |
| 27 | 432435.574 | 4583630.623 | 5.50 |
| 28 | 432432.949 | 4583628.118 | 5.52 |
| 29 | 432433.379 | 4583634.828 | 5.33 |
| 30 | 432408.688 | 4583631.627 | 5.35 |
| 31 | 432401.690 | 4583639.030 | 5.34 |
| 32 | 432319.851 | 4583731.401 | 6.58 |

PROJECTE D'URBANITZACIÓ DEL CARRER BADAJOZ, ENTRE ELS CARRERS DE BOLÍVIA I AVINGUDA ICÀRIA, AMB MESURES DE CONTRACTACIÓ SOSTENIBLE.

DISTRICTE DE SANT MARTÍ.


Ajuntament de Barcelona
Ecologia, Urbanisme i Mobilitat
Institut Municipal d'Urbanisme
Direcció de Serveis de Projectes i Obres

AUTOR DELS CRITERIS I DE L'AVANTPROJECTE
Marta Penna, arquitecta

AUTOR DEL PROJECTE EXECUTIU
LOLA SIMÓN – MARIA BLANCO – PAU CODOLÀ


G-133__22@.28

NÚM. EXPEDIENT CP022030001 | EDICIÓ APROVACIÓ | DATA JULIOL 2024

NOM PLÀNOL
**DEFINICIÓ GEOMÈTRICA EN PLANTA**
**PLANTA DE PUNTS DE REPLANTEIG**

0 50m

ESCALA
DIN A3 1:1000
DIN A1 1:500

PLÀNOL
8.5
3/6

W: \OC\P22085_IMU_URBCRBADAJOZ\05PROJEXECUTIU\02PLANOLS\08.5_REPLANTEIG.DWG

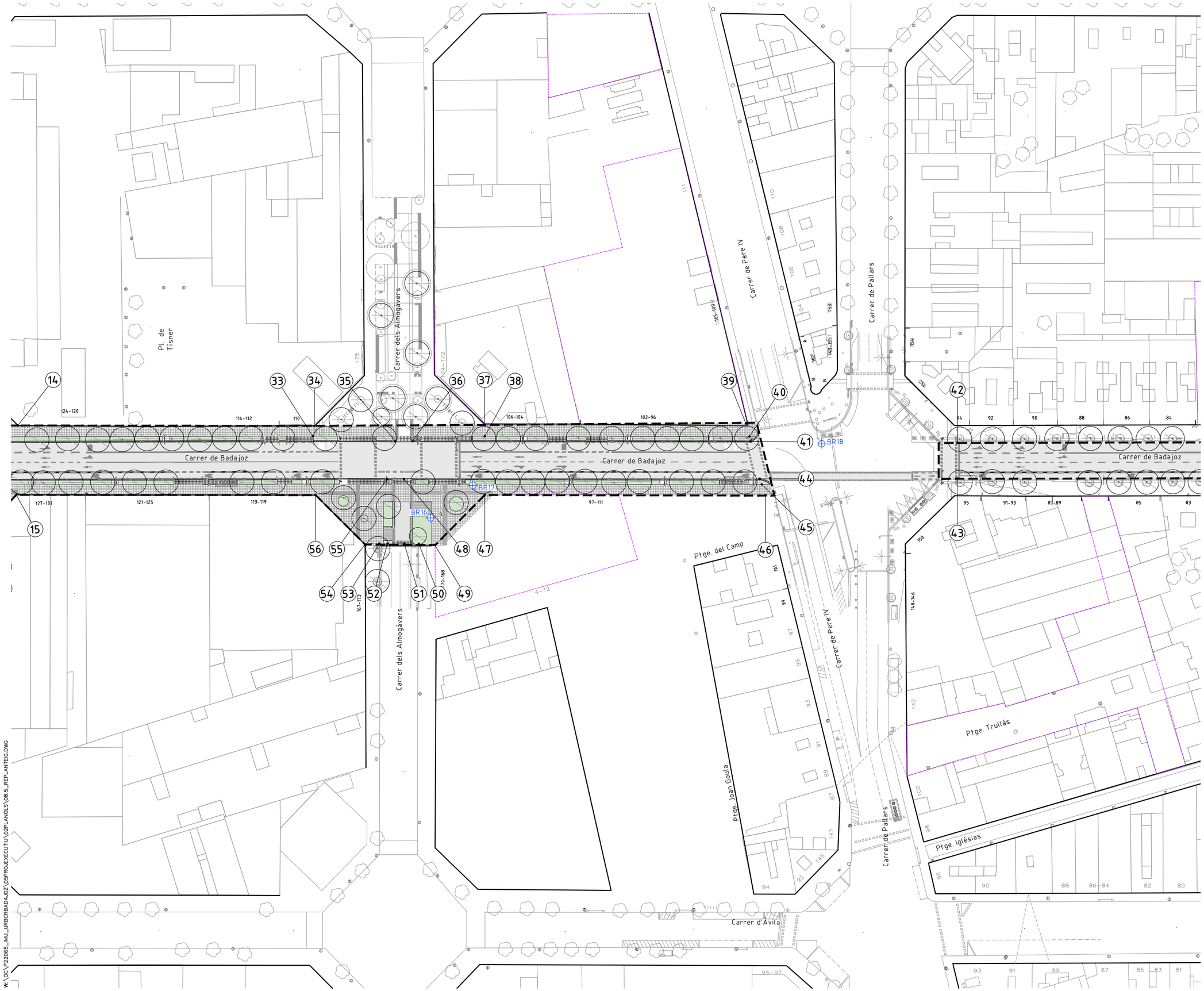


## LLEGENDA

- LÍMIT ÀMBIT D'ACTUACIÓ: 28.420 m2
- NOVES EDIFICACIONS

## REPLANTEIG TOPOGRÀFIC

| | | | |
|---|---|---|---|
| BR16 | 432602.993 | 4583443.9081 | 4.43 |
| BR17 | 432617.923 | 4583441.743 | 4.48 |
| BR18 | 432695.334 | 4583378.862 | 4.29 |

## QUADRE DE COORDENADES

| PUNT | X | Y | COTA |
|---|---|---|---|
| 33 | 432596.564 | 4583483.991 | 4.56 |
| 34 | 432598.673 | 4583485.822 | 4.56 |
| 35 | 432611.801 | 4583466.059 | 4.50 |
| 36 | 432615.065 | 4583462.727 | 4.50 |
| 37 | 432632.502 | 4583451.158 | 4.45 |
| 38 | 432630.310 | 4583448.979 | 4.48 |
| 39 | 432684.501 | 4583398.228 | 4.30 |
| 40 | 432682.549 | 4583395.07 | 4.22 |
| 41 | 432681.784 | 4583393.782 | 4.18 |
| 42 | 432722.450 | 4583351.280 | 3.89 |
| 43 | 432715.203 | 4583344.258 | 3.91 |
| 44 | 432675.955 | 4583384.363 | 4.22 |
| 45 | 432675.256 | 4583383.034 | 4.33 |
| 46 | 432673.863 | 4583380.240 | 4.34 |
| 47 | 432618.370 | 4583437.404 | 4.42 |
| 48 | 432605.458 | 4583457.093 | 4.55 |
| 49 | 432598.322 | 4583437.679 | 4.46 |
| 50 | 432595.333 | 4583441.356 | 4.30 |
| 51 | 432592.594 | 4583444.048 | 4.35 |
| 52 | 432589.094 | 4583447.533 | 4.45 |
| 53 | 432587.655 | 4583449.238 | 4.50 |
| 54 | 432584.655 | 4583451.999 | 4.64 |
| 55 | 432602.273 | 4583460.404 | 4.55 |
| 56 | 432584.934 | 4583471.892 | 4.62 |

PROJECTE D'URBANITZACIÓ DEL CARRER BADAJOZ, ENTRE ELS CARRERS DE BOLÍVIA I AVINGUDA ICÀRIA, AMB MESURES DE CONTRACTACIÓ SOSTENIBLE.

DISTRICTE DE SANT MARTÍ.

Ajuntament de Barcelona
Ecologia, Urbanisme i Mobilitat
Institut Municipal d'Urbanisme
Direcció de Serveis de Projectes i Obres

AUTOR DELS CRITERIS I DE L'AVANTPROJECTE
Marta Penna, arquitecta

AUTOR DEL PROJECTE EXECUTIU
LOLA SIMÓN – MARIA BLANCO – PAU CODOLÀ

G-133__22@.28

NÚM. EXPEDIENT CP022030001 | EDICIÓ APROVACIÓ | DATA JULIOL 2024

NOM PLÀNOL
**DEFINICIÓ GEOMÈTRICA EN PLANTA**
**PLANTA DE PUNTS DE REPLANTEIG**

0 50m

ESCALA
DIN A3 1:1000
DIN A1 1:500

PLÀNOL 8.5
4/6

w: \OC\P22085_IMU_URBCRBADAJOZ\05PROJEXECUTIU\02PLANOLS\08.5_REPLANTEIG.DWG

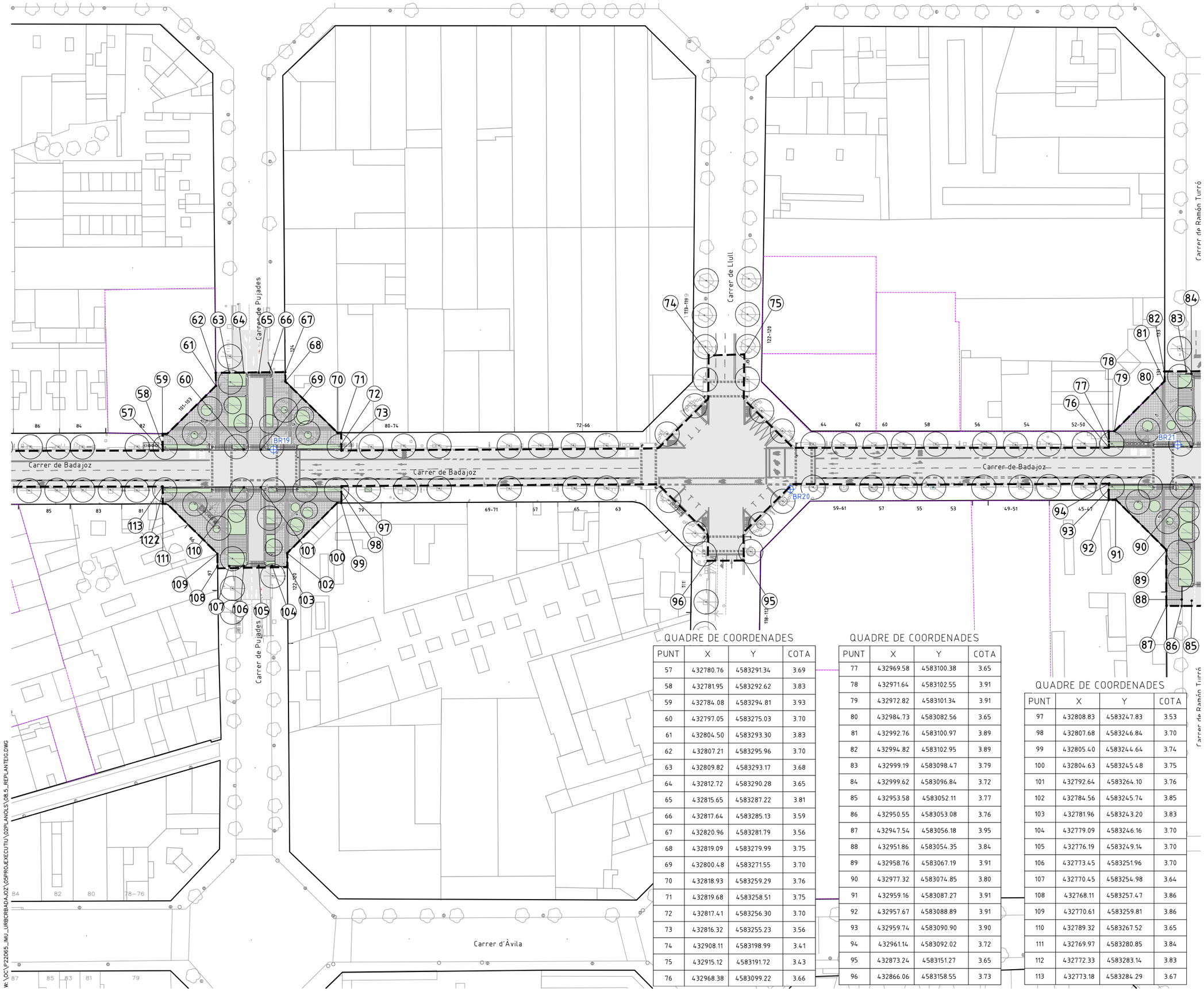


## QUADRE DE COORDENADES

| PUNT | X | Y | COTA |
|---|---|---|---|
| 57 | 432780.76 | 4583291.34 | 3.69 |
| 58 | 432781.95 | 4583292.62 | 3.83 |
| 59 | 432784.08 | 4583294.81 | 3.93 |
| 60 | 432797.05 | 4583275.03 | 3.70 |
| 61 | 432804.50 | 4583293.30 | 3.83 |
| 62 | 432807.21 | 4583295.96 | 3.70 |
| 63 | 432809.82 | 4583293.17 | 3.68 |
| 64 | 432812.72 | 4583290.28 | 3.65 |
| 65 | 432815.65 | 4583287.22 | 3.81 |
| 66 | 432817.64 | 4583285.13 | 3.59 |
| 67 | 432820.96 | 4583281.79 | 3.56 |
| 68 | 432819.09 | 4583279.99 | 3.75 |
| 69 | 432800.48 | 4583271.55 | 3.70 |
| 70 | 432818.93 | 4583259.29 | 3.76 |
| 71 | 432819.68 | 4583258.51 | 3.75 |
| 72 | 432817.41 | 4583256.30 | 3.70 |
| 73 | 432816.32 | 4583255.23 | 3.56 |
| 74 | 432908.11 | 4583198.99 | 3.41 |
| 75 | 432915.12 | 4583191.72 | 3.43 |
| 76 | 432968.38 | 4583099.22 | 3.66 |

## QUADRE DE COORDENADES

| PUNT | X | Y | COTA |
|---|---|---|---|
| 77 | 432969.58 | 4583100.38 | 3.65 |
| 78 | 432971.64 | 4583102.55 | 3.91 |
| 79 | 432972.82 | 4583101.34 | 3.91 |
| 80 | 432984.73 | 4583082.56 | 3.65 |
| 81 | 432992.76 | 4583100.97 | 3.89 |
| 82 | 432994.82 | 4583102.95 | 3.89 |
| 83 | 432999.19 | 4583098.47 | 3.79 |
| 84 | 432999.62 | 4583096.84 | 3.72 |
| 85 | 432953.58 | 4583052.11 | 3.77 |
| 86 | 432950.55 | 4583053.08 | 3.76 |
| 87 | 432947.54 | 4583056.18 | 3.95 |
| 88 | 432951.86 | 4583054.35 | 3.84 |
| 89 | 432958.76 | 4583067.19 | 3.91 |
| 90 | 432977.32 | 4583074.85 | 3.80 |
| 91 | 432959.16 | 4583087.27 | 3.91 |
| 92 | 432957.67 | 4583088.89 | 3.91 |
| 93 | 432959.74 | 4583090.90 | 3.90 |
| 94 | 432961.14 | 4583092.02 | 3.72 |
| 95 | 432873.24 | 4583151.27 | 3.65 |
| 96 | 432866.06 | 4583158.55 | 3.73 |

## QUADRE DE COORDENADES

| PUNT | X | Y | COTA |
|---|---|---|---|
| 97 | 432808.83 | 4583247.83 | 3.53 |
| 98 | 432807.68 | 4583246.84 | 3.70 |
| 99 | 432805.40 | 4583244.64 | 3.74 |
| 100 | 432804.63 | 4583245.48 | 3.75 |
| 101 | 432792.64 | 4583264.10 | 3.76 |
| 102 | 432784.56 | 4583245.74 | 3.85 |
| 103 | 432781.96 | 4583243.20 | 3.83 |
| 104 | 432779.09 | 4583246.16 | 3.70 |
| 105 | 432776.19 | 4583249.14 | 3.70 |
| 106 | 432773.45 | 4583251.96 | 3.70 |
| 107 | 432770.45 | 4583254.98 | 3.64 |
| 108 | 432768.11 | 4583257.47 | 3.86 |
| 109 | 432770.61 | 4583259.81 | 3.86 |
| 110 | 432789.32 | 4583267.52 | 3.65 |
| 111 | 432769.97 | 4583280.85 | 3.84 |
| 112 | 432772.33 | 4583283.14 | 3.83 |
| 113 | 432773.18 | 4583284.29 | 3.67 |

## LLEGENDA

- LÍMIT ÀMBIT D'ACTUACIÓ: 28.420 m2
- NOVES EDIFICACIONS

## REPLANTEIG TOPOGRÀFIC

| | | | |
|---|---|---|---|
| BR19 | 432802.87 | 4583268.981 | 3.78 |
| BR20 | 432896.894 | 4583155.879 | 3.74 |
| BR21 | 432982.506 | 4583085.708 | 3.80 |

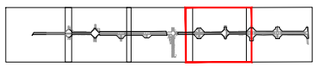

PROJECTE D'URBANITZACIÓ DEL CARRER BADAJOZ, ENTRE ELS CARRERS DE BOLÍVIA I AVINGUDA ICÀRIA, AMB MESURES DE CONTRACTACIÓ SOSTENIBLE.

DISTRICTE DE SANT MARTÍ.


Ajuntament de Barcelona
Ecologia, Urbanisme i Mobilitat
Institut Municipal d'Urbanisme
Direcció de Serveis de Projectes i Obres

AUTOR DELS CRITERIS I DE L'AVANTPROJECTE
Marta Penna, arquitecta

AUTOR DEL PROJECTE EXECUTIU
LOLA SIMÓN – MARIA BLANCO – PAU CODOLÀ


G-133_22@.28

NÚM. EXPEDIENT CP022030001 | EDICIÓ APROVACIÓ | DATA JULIOL 2024

NOM PLÀNOL
**DEFINICIÓ GEOMÈTRICA EN PLANTA**
**PLANTA DE PUNTS DE REPLANTEIG**

0 50m

ESCALA
DIN A3 1:1000
DIN A1 1:500

PLÀNOL 8.5
5/6

W:\DC\P22065_IMU_URBCRBADAJOZ\05PROJECTE\EXECUTIU\02PLANOLS\08.5_REPLANTEIG.DWG

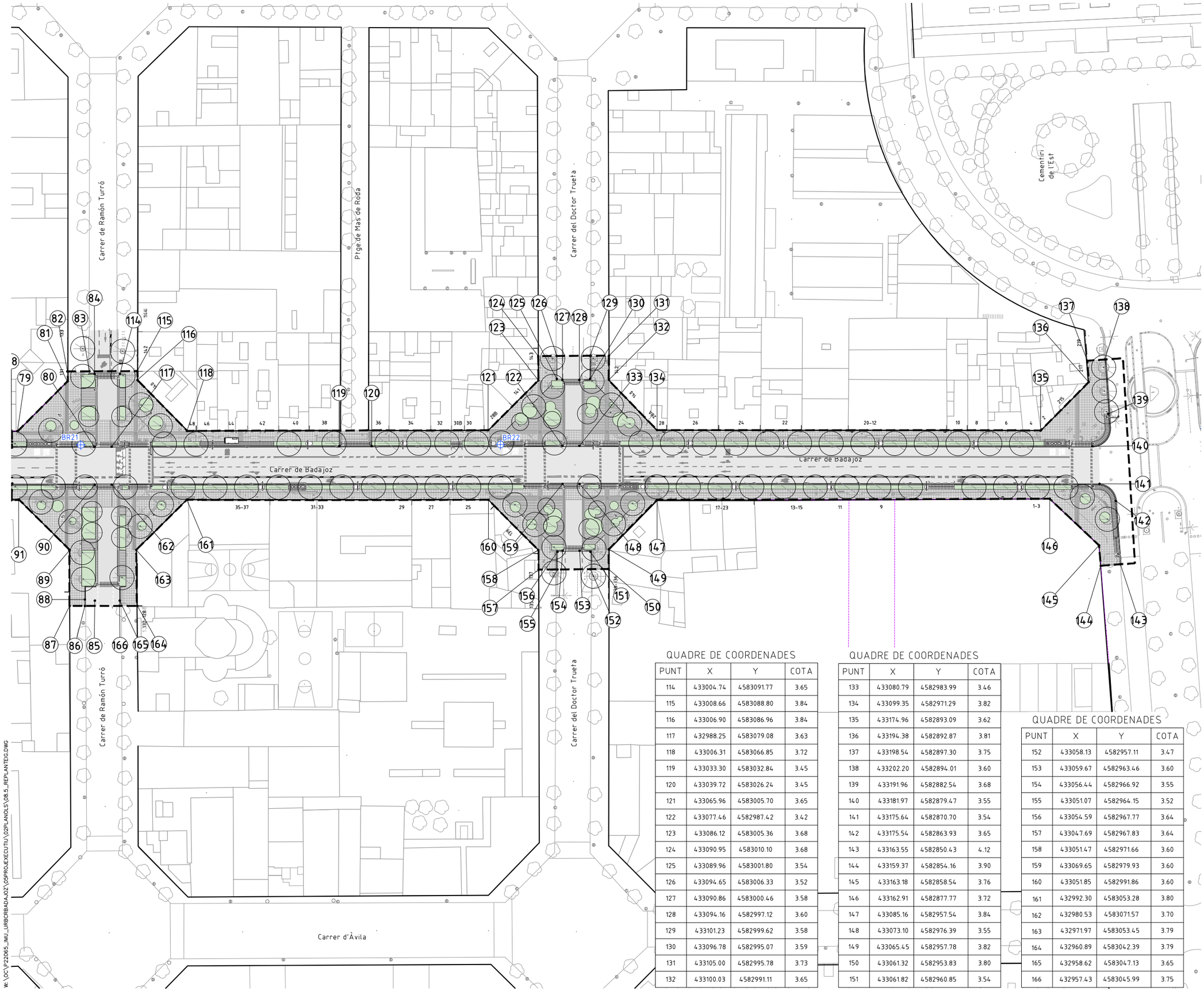


## LLEGENDA

- LÍMIT ÀMBIT D'ACTUACIÓ: 28.420 m2
- NOVES EDIFICACIONS

## REPLANTEIG TOPOGRÀFIC

| | | | |
|---|---|---|---|
| BR21 | 432982.506 | 4583085.708 | 3.80 |
| BR22 | 433065.458 | 4583000.33 | 3.53 |

## QUADRE DE COORDENADES

| PUNT | X | Y | COTA |
|---|---|---|---|
| 114 | 433004.74 | 4583091.77 | 3.65 |
| 115 | 433008.66 | 4583088.80 | 3.84 |
| 116 | 433006.90 | 4583086.96 | 3.84 |
| 117 | 432988.25 | 4583079.08 | 3.63 |
| 118 | 433006.31 | 4583066.85 | 3.72 |
| 119 | 433033.30 | 4583032.84 | 3.45 |
| 120 | 433039.72 | 4583026.24 | 3.45 |
| 121 | 433065.96 | 4583005.70 | 3.65 |
| 122 | 433077.46 | 4582987.42 | 3.42 |
| 123 | 433086.12 | 4583005.36 | 3.68 |
| 124 | 433090.95 | 4583010.10 | 3.68 |
| 125 | 433089.96 | 4583001.80 | 3.54 |
| 126 | 433094.65 | 4583006.33 | 3.52 |
| 127 | 433090.86 | 4583000.46 | 3.58 |
| 128 | 433094.16 | 4582997.12 | 3.60 |
| 129 | 433101.23 | 4582999.62 | 3.58 |
| 130 | 433096.78 | 4582995.07 | 3.59 |
| 131 | 433105.00 | 4582995.78 | 3.73 |
| 132 | 433100.03 | 4582991.11 | 3.65 |

## QUADRE DE COORDENADES

| PUNT | X | Y | COTA |
|---|---|---|---|
| 133 | 433080.79 | 4582983.99 | 3.46 |
| 134 | 433099.35 | 4582971.29 | 3.82 |
| 135 | 433174.96 | 4582893.09 | 3.62 |
| 136 | 433194.38 | 4582892.87 | 3.81 |
| 137 | 433198.54 | 4582897.30 | 3.75 |
| 138 | 433202.20 | 4582894.01 | 3.60 |
| 139 | 433191.96 | 4582882.54 | 3.68 |
| 140 | 433181.97 | 4582879.47 | 3.55 |
| 141 | 433175.64 | 4582870.70 | 3.54 |
| 142 | 433175.54 | 4582863.93 | 3.65 |
| 143 | 433163.55 | 4582850.43 | 4.12 |
| 144 | 433159.37 | 4582854.16 | 3.90 |
| 145 | 433163.18 | 4582858.54 | 3.76 |
| 146 | 433162.91 | 4582877.77 | 3.72 |
| 147 | 433085.16 | 4582957.54 | 3.84 |
| 148 | 433073.10 | 4582976.39 | 3.55 |
| 149 | 433065.45 | 4582957.78 | 3.82 |
| 150 | 433061.32 | 4582953.83 | 3.80 |
| 151 | 433061.82 | 4582960.85 | 3.54 |

## QUADRE DE COORDENADES

| PUNT | X | Y | COTA |
|---|---|---|---|
| 152 | 433058.13 | 4582957.11 | 3.47 |
| 153 | 433059.67 | 4582963.46 | 3.60 |
| 154 | 433056.44 | 4582966.92 | 3.55 |
| 155 | 433051.07 | 4582964.15 | 3.52 |
| 156 | 433054.59 | 4582967.77 | 3.64 |
| 157 | 433047.69 | 4582967.83 | 3.64 |
| 158 | 433051.47 | 4582971.66 | 3.60 |
| 159 | 433069.65 | 4582979.93 | 3.60 |
| 160 | 433051.85 | 4582991.86 | 3.60 |
| 161 | 432992.30 | 4583053.28 | 3.80 |
| 162 | 432980.53 | 4583071.57 | 3.70 |
| 163 | 432971.97 | 4583053.45 | 3.79 |
| 164 | 432960.89 | 4583042.39 | 3.79 |
| 165 | 432958.62 | 4583047.13 | 3.65 |
| 166 | 432957.43 | 4583045.99 | 3.75 |

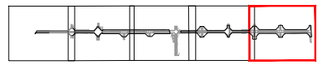

PROJECTE D'URBANITZACIÓ DEL CARRER BADAJOZ, ENTRE ELS CARRERS DE BOLÍVIA I AVINGUDA ICÀRIA, AMB MESURES DE CONTRACTACIÓ SOSTENIBLE.

DISTRICTE DE SANT MARTÍ.


Ajuntament de Barcelona
Ecologia, Urbanisme i Mobilitat
Institut Municipal d'Urbanisme
Direcció de Serveis de Projectes i Obres

AUTOR DELS CRITERIS I DE L'AVANTPROJECTE
Marta Penna, arquitecta

AUTOR DEL PROJECTE EXECUTIU
LOLA SIMÓN - MARIA BLANCO - PAU CODOLÀ


G-133__22@.28

| NÚM. EXPEDIENT | EDICIÓ | DATA |
|---|---|---|
| CP022030001 | APROVACIÓ | JULIOL 2024 |

NOM PLÀNOL
**DEFINICIÓ GEOMÈTRICA EN PLANTA**
**PLANTA DE PUNTS DE REPLANTEIG**

0 50m

ESCALA
DIN A3 1:1000
DIN A1 1:500

PLÀNOL
8.5
6/6

W:\OC\P22065_IMU_URBCRBADAJOZ\05PROJEXECUTIU\02PLANOLS\08.5_REPLANTEIG.DWG

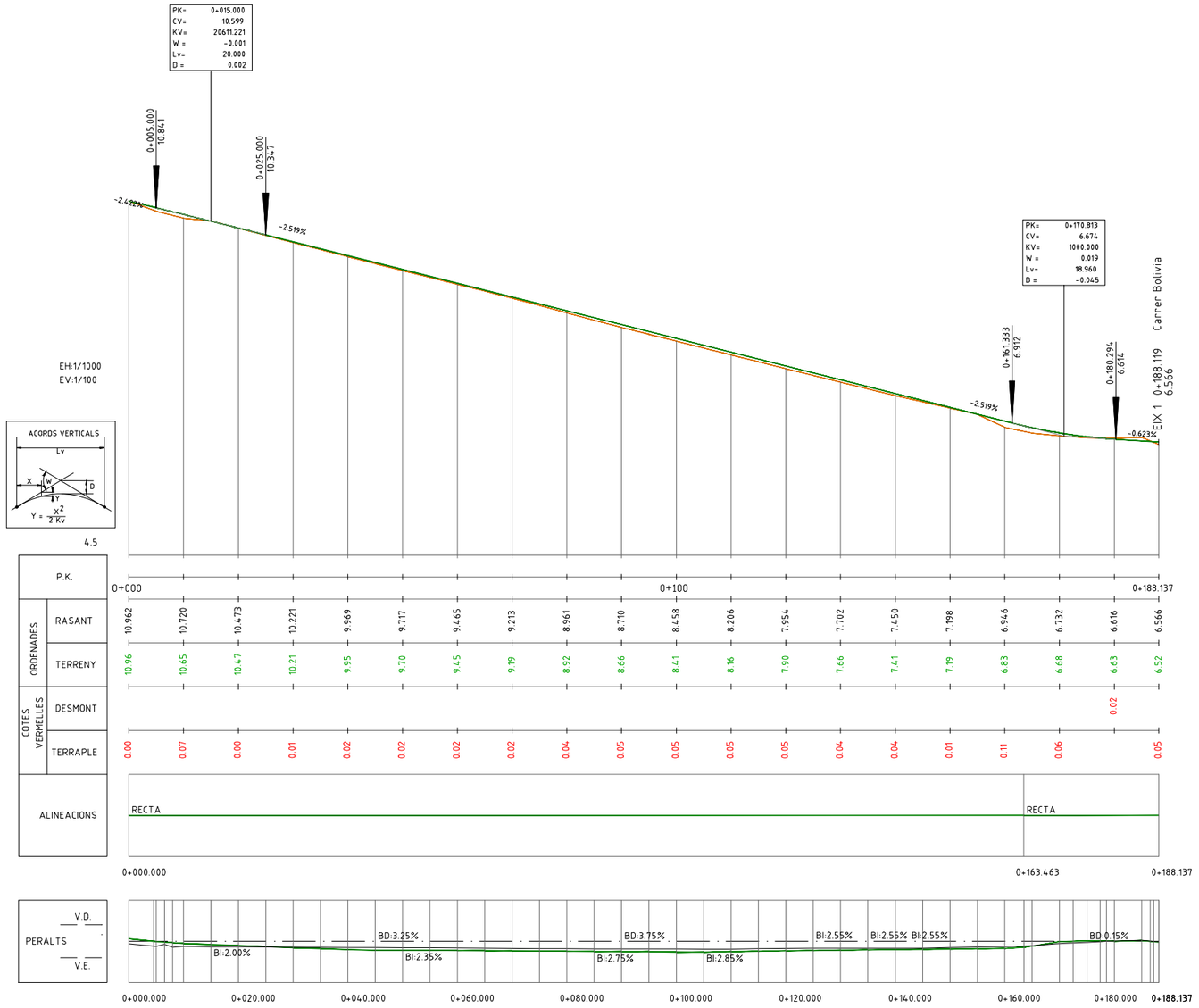


EIX 1a - Carrer Badajoz

W:\OC\P22065_IMU_URBCRBADAJOZ\05PROJÆXECUTIU\02PLANOLS\09.1_LONGITUDINALS.DWG

PROJECTE D'URBANITZACIÓ DEL CARRER BADAJOZ, ENTRE ELS CARRERS DE BOLÍVIA I AVINGUDA ICÀRIA, AMB MESURES DE CONTRACTACIÓ SOSTENIBLE.

DISTRICTE DE SANT MARTÍ.

Ajuntament de Barcelona

Ecologia, Urbanisme i Mobilitat
Institut Municipal d'Urbanisme
Direcció de Serveis de Projectes i Obres

AUTOR DELS CRITERIS I DE L'AVANTPROJECTE
Marta Penna, arquitecta

AUTOR DEL PROJECTE EXECUTIU
LOLA SIMÓN - MARIA BLANCO - PAU CODOLÀ

G-133__22@.28

NÚM. EXPEDIENT CP022030001
EDICIÓ APROVACIÓ
DATA JULIOL 2024

NOM PLÀNOL
**DEFINICIÓ GEOMÈTRICA EN ALÇAT**
**PERFILS LONGITUDINALS**

0 100m

ESCALA
DIN A3 1:1000
DIN A1 1:500

PLÀNOL
9.1
1/12




EIX 1b - Carrer Badajoz

W:\OC\P22065_IMU_URBORBADAJOZ\05PROJEXECUTIU\02PLANOLS\09.1_LONGITUDINALS.DWG

PROJECTE D'URBANITZACIÓ DEL CARRER BADAJOZ, ENTRE ELS CARRERS DE BOLÍVIA I AVINGUDA ICÀRIA, AMB MESURES DE CONTRACTACIÓ SOSTENIBLE.

DISTRICTE DE SANT MARTÍ.

Ajuntament de Barcelona

Ecologia, Urbanisme i Mobilitat
Institut Municipal d'Urbanisme
Direcció de Serveis de Projectes i Obres

AUTOR DELS CRITERIS I DE L'AVANTPROJECTE
Marta Penna, arquitecta

AUTOR DEL PROJECTE EXECUTIU
LOLA SIMÓN - MARIA BLANCO - PAU CODOLÀ

G-133__22@.28

NÚM. EXPEDIENT CP022030001
EDICIÓ APROVACIÓ
DATA JULIOL 2024

NOM PLÀNOL
**DEFINICIÓ GEOMÈTRICA EN ALÇAT**
**PERFILS LONGITUDINALS**

0 100m

ESCALA
DIN A3 1:1000
DIN A1 1:500

PLÀNOL
9.1
2/12

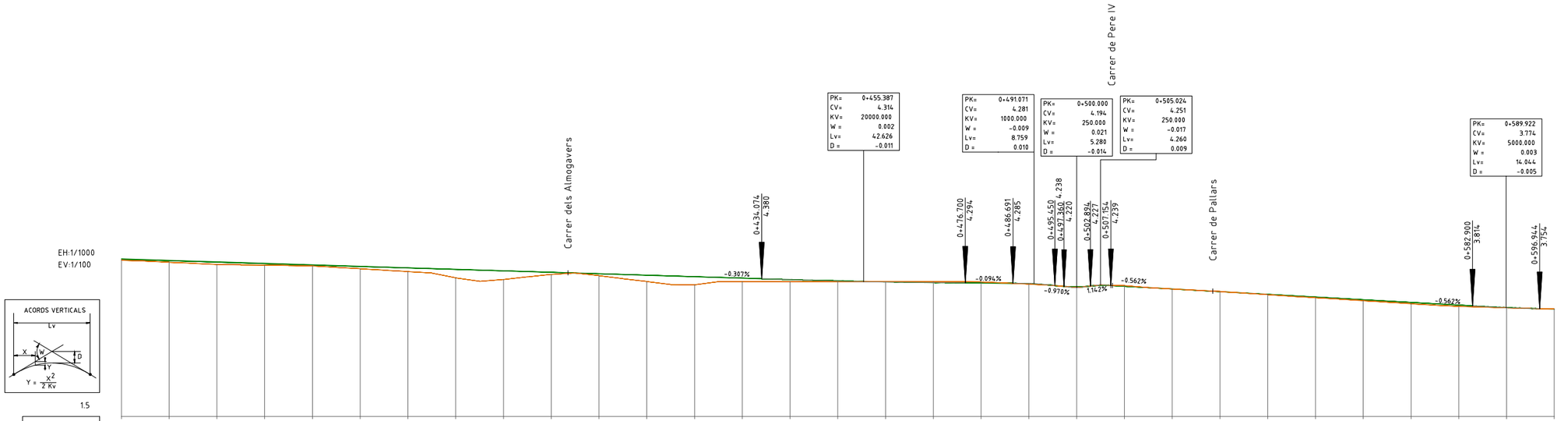


EIX 1b - Carrer Badajoz

W:\OC\P22065_IMU_URBORBADAJOZ\05PROJEXECUTIU\02PLANOLS\09.1_LONGITUDINALS.DWG

PROJECTE D'URBANITZACIÓ DEL CARRER BADAJOZ, ENTRE ELS CARRERS DE BOLÍVIA I AVINGUDA ICÀRIA, AMB MESURES DE CONTRACTACIÓ SOSTENIBLE.

DISTRICTE DE SANT MARTÍ.

Ajuntament de Barcelona
Ecologia, Urbanisme i Mobilitat
Institut Municipal d'Urbanisme
Direcció de Serveis de Projectes i Obres

AUTOR DELS CRITERIS I DE L'AVANTPROJECTE
Marta Penna, arquitecta

AUTOR DEL PROJECTE EXECUTIU
LOLA SIMÓN - MARIA BLANCO - PAU CODOLÀ

G-133__22@.28

NÚM. EXPEDIENT CP022030001
EDICIÓ APROVACIÓ
DATA JULIOL 2024

NOM PLÀNOL
**DEFINICIÓ GEOMÈTRICA EN ALÇAT**
**PERFILS LONGITUDINALS**

0 100m

ESCALA
DIN A3 1:1000
DIN A1 1:500

PLÀNOL
9.1
3/12




EIX 1b - Carrer Badajoz

W:\OC\P22065_IMU_URBORBADAJOZ\05PROJEXECUTIU\02PLANOLS\09.1_LONGITUDINALS.DWG

PROJECTE D'URBANITZACIÓ DEL CARRER BADAJOZ, ENTRE ELS CARRERS DE BOLÍVIA I AVINGUDA ICÀRIA, AMB MESURES DE CONTRACTACIÓ SOSTENIBLE.

DISTRICTE DE SANT MARTÍ.

Ajuntament de Barcelona
Ecologia, Urbanisme i Mobilitat
Institut Municipal d'Urbanisme
Direcció de Serveis de Projectes i Obres

AUTOR DELS CRITERIS I DE L'AVANTPROJECTE
Marta Penna, arquitecta

AUTOR DEL PROJECTE EXECUTIU
LOLA SIMÓN - MARIA BLANCO - PAU CODOLÀ

G-133__22@.28

NÚM. EXPEDIENT CP022030001
EDICIÓ APROVACIÓ
DATA JULIOL 2024

NOM PLÀNOL
**DEFINICIÓ GEOMÈTRICA EN ALÇAT**
**PERFILS LONGITUDINALS**

0 100m

ESCALA
DIN A3 1:1000
DIN A1 1:500

PLÀNOL
9.1
4/12




EIX 1b - Carrer Badajoz

W: \OC\P22065_IMU_URBCRBADAJOZ\05PROJEXECUTIU\02PLANOLS\09.1_LONGITUDINALS.DWG

PROJECTE D'URBANITZACIÓ DEL CARRER BADAJOZ, ENTRE ELS CARRERS DE BOLÍVIA I AVINGUDA ICÀRIA, AMB MESURES DE CONTRACTACIÓ SOSTENIBLE.

DISTRICTE DE SANT MARTÍ.

Ajuntament de Barcelona
Ecologia, Urbanisme i Mobilitat
Institut Municipal d'Urbanisme
Direcció de Serveis de Projectes i Obres

AUTOR DELS CRITERIS I DE L'AVANTPROJECTE
Marta Penna, arquitecta

AUTOR DEL PROJECTE EXECUTIU
LOLA SIMÓN - MARIA BLANCO - PAU CODOLÀ

G-133__22@.28

NÚM. EXPEDIENT CP022030001
EDICIÓ APROVACIÓ
DATA JULIOL 2024

NOM PLÀNOL
**DEFINICIÓ GEOMÈTRICA EN ALÇAT**
**PERFILS LONGITUDINALS**

0 100m

ESCALA
DIN A3 1:1000
DIN A1 1:500

PLÀNOL
9.1
5/12

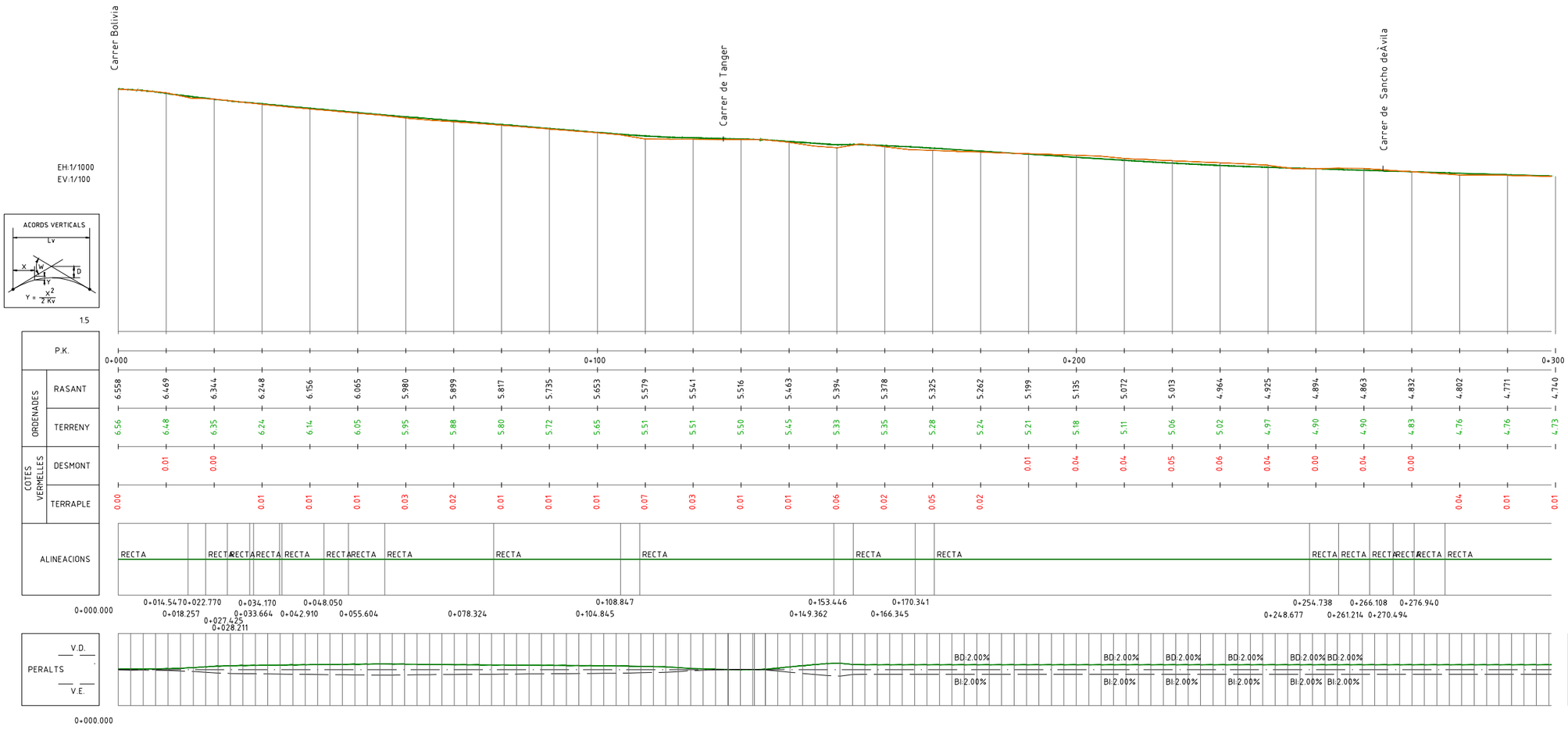


Eix 2 - Carrer Badajoz (Carril BUS)

W:\OC\P22065_IMU_URBCRBADAJOZ\05PROJECTEXECUTIU\02PLANOLS\09.1_LONGITUDINALS.DWG

PROJECTE D'URBANITZACIÓ DEL CARRER BADAJOZ, ENTRE ELS CARRERS DE BOLÍVIA I AVINGUDA ICÀRIA, AMB MESURES DE CONTRACTACIÓ SOSTENIBLE.

DISTRICTE DE SANT MARTÍ.

Ajuntament de Barcelona

Ecologia, Urbanisme i Mobilitat
Institut Municipal d'Urbanisme
Direcció de Serveis de Projectes i Obres

AUTOR DELS CRITERIS I DE L'AVANTPROJECTE
Marta Penna, arquitecta

AUTOR DEL PROJECTE EXECUTIU
LOLA SIMÓN - MARIA BLANCO - PAU CODOLÀ

G-133_22@.28

NÚM. EXPEDIENT CP022030001
EDICIÓ APROVACIÓ
DATA JULIOL 2024

NOM PLÀNOL
**DEFINICIÓ GEOMÈTRICA EN ALÇAT**
**PERFILS LONGITUDINALS**

0 100m

ESCALA
DIN A3 1:1000
DIN A1 1:500

PLÀNOL 9.1
6/12

EH:1/1000
EV:1/100

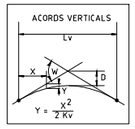


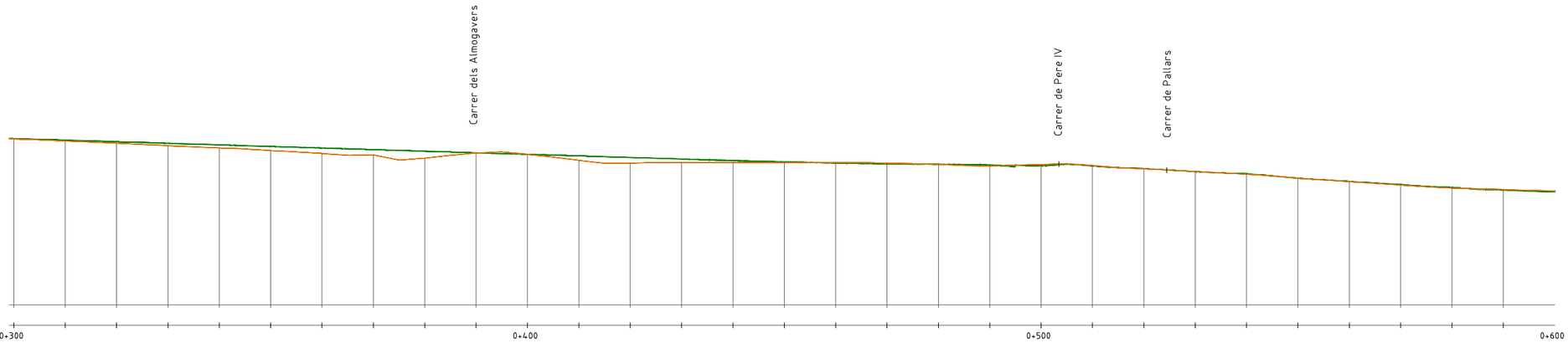


Eix 2 - Carrer Badajoz (Carril BUS)

W:\OC\P22065_IMU_URBCRBADAJOZ\05PROJEXECUTIU\02PLANOLS\09.1_LONGITUDINALS.DWG

PROJECTE D'URBANITZACIÓ DEL CARRER BADAJOZ, ENTRE ELS CARRERS DE BOLÍVIA I AVINGUDA ICÀRIA, AMB MESURES DE CONTRACTACIÓ SOSTENIBLE.

DISTRICTE DE SANT MARTÍ.


Ajuntament de Barcelona
Ecologia, Urbanisme i Mobilitat
Institut Municipal d'Urbanisme
Direcció de Serveis de Projectes i Obres

AUTOR DELS CRITERIS I DE L'AVANTPROJECTE
Marta Penna, arquitecta

AUTOR DEL PROJECTE EXECUTIU
LOLA SIMÓN - MARIA BLANCO - PAU CODOLÀ


G-133__22@.28

NÚM. EXPEDIENT CP022030001 | EDICIÓ APROVACIÓ | DATA JULIOL 2024

NOM PLÀNOL
**DEFINICIÓ GEOMÈTRICA EN ALÇAT**
**PERFILS LONGITUDINALS**

0 100m

ESCALA
DIN A3 1:1000
DIN A1 1:500

PLÀNOL
9.1
7/12

EH:1/1000
EV:1/100

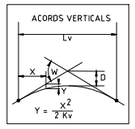


1.5

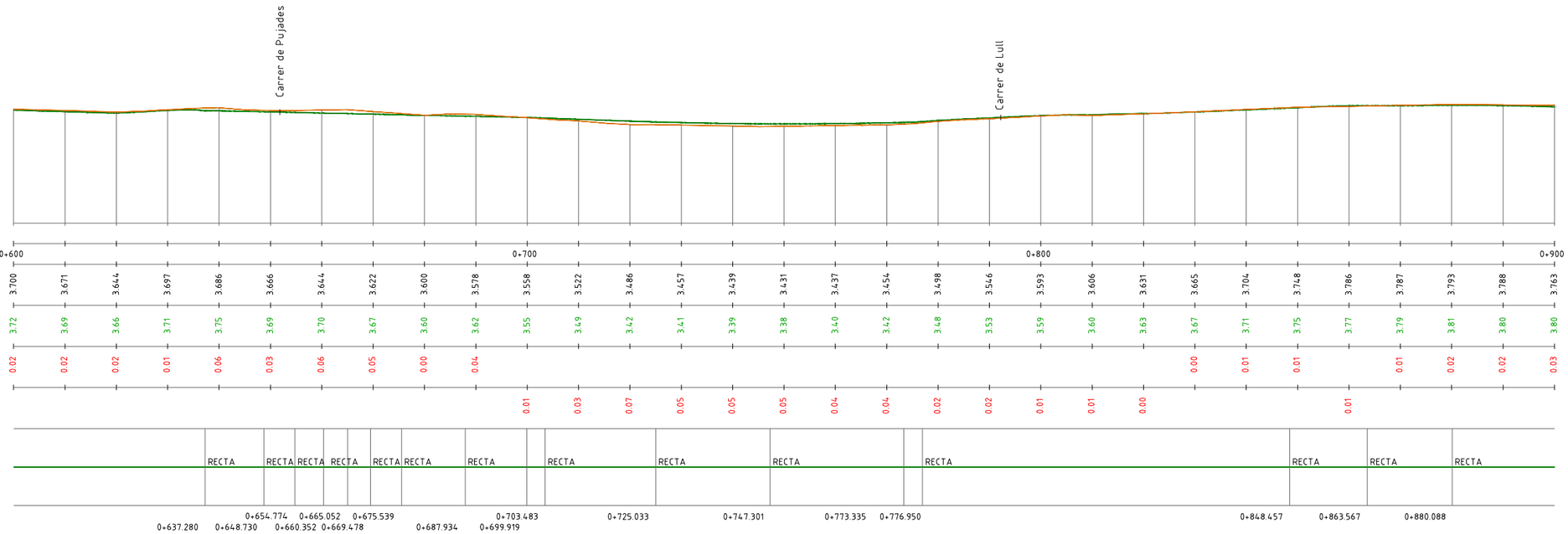


Eix 2 - Carrer Badajoz (Carril BUS)

W: \OC\P22065_IMU_URBCRBADAJOZ\05PROJEXECUTIU\02PLANOLS\09.1_LONGITUDINALS.DWG

PROJECTE D'URBANITZACIÓ DEL CARRER BADAJOZ, ENTRE ELS CARRERS DE BOLÍVIA I AVINGUDA ICÀRIA, AMB MESURES DE CONTRACTACIÓ SOSTENIBLE.

DISTRICTE DE SANT MARTÍ.

Ajuntament de Barcelona
Ecologia, Urbanisme i Mobilitat
Institut Municipal d'Urbanisme
Direcció de Serveis de Projectes i Obres

AUTOR DELS CRITERIS I DE L'AVANTPROJECTE
Marta Penna, arquitecta

AUTOR DEL PROJECTE EXECUTIU
LOLA SIMÓN - MARIA BLANCO - PAU CODOLÀ

G-133__22@.28

NÚM. EXPEDIENT CP022030001
EDICIÓ APROVACIÓ
DATA JULIOL 2024

NOM PLÀNOL
**DEFINICIÓ GEOMÈTRICA EN ALÇAT**
**PERFILS LONGITUDINALS**

0 100m

ESCALA
DIN A3 1:1000
DIN A1 1:500

PLÀNOL 9.1

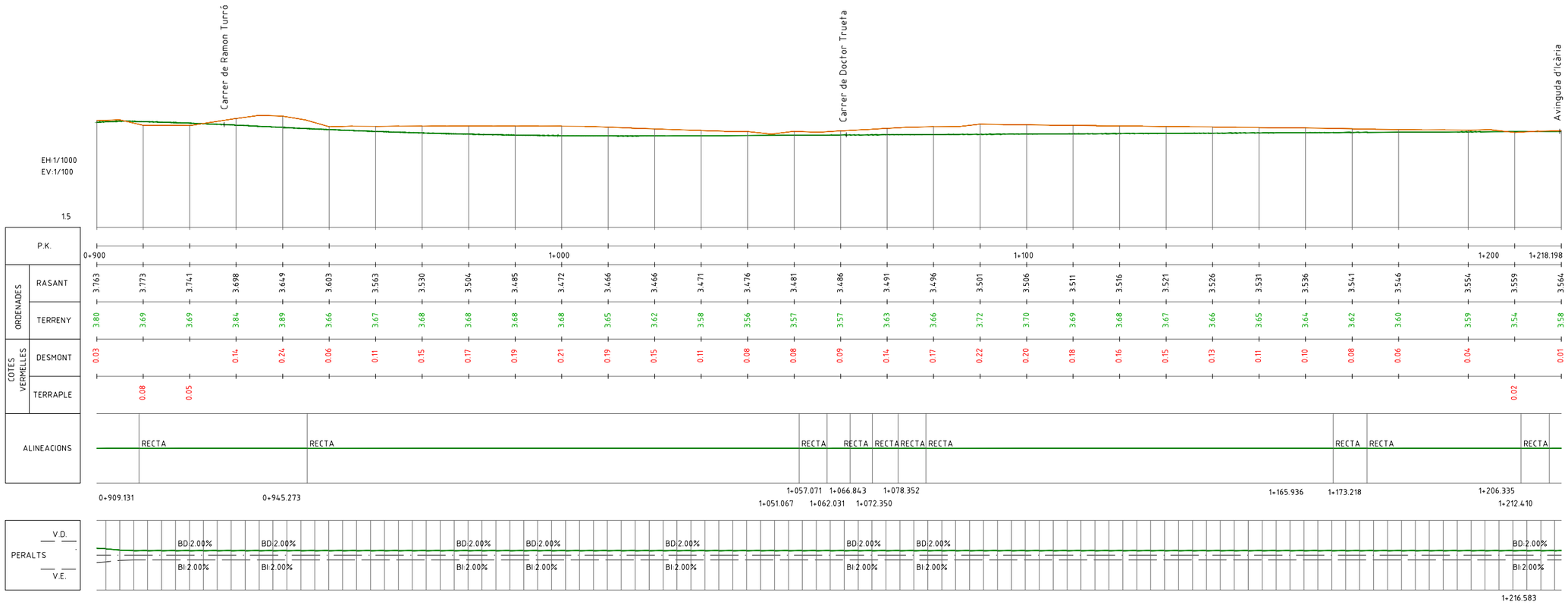


Eix 2 - Carrer Badajoz (Carril BUS)

W:\OC\P22065_IMU_URBCRBADAJOZ\05PROJECTE EXECUTIU\02PLANOLS\09.1_LONGITUDINALS.DWG

PROJECTE D'URBANITZACIÓ DEL CARRER BADAJOZ, ENTRE ELS CARRERS DE BOLÍVIA I AVINGUDA ICÀRIA, AMB MESURES DE CONTRACTACIÓ SOSTENIBLE.

DISTRICTE DE SANT MARTÍ.


Ajuntament de Barcelona
Ecologia, Urbanisme i Mobilitat
Institut Municipal d'Urbanisme
Direcció de Serveis de Projectes i Obres

AUTOR DELS CRITERIS I DE L'AVANTPROJECTE
Marta Penna, arquitecta

AUTOR DEL PROJECTE EXECUTIU
LOLA SIMÓN - MARIA BLANCO - PAU CODOLÀ


G-133_22@.28

NÚM. EXPEDIENT: CP022030001
EDICIÓ: APROVACIÓ
DATA: JULIOL 2024

NOM PLÀNOL
**DEFINICIÓ GEOMÈTRICA EN ALÇAT**
**PERFILS LONGITUDINALS**

0 100m

ESCALA
DIN A3 1:1000
DIN A1 1:500

PLÀNOL
9.1

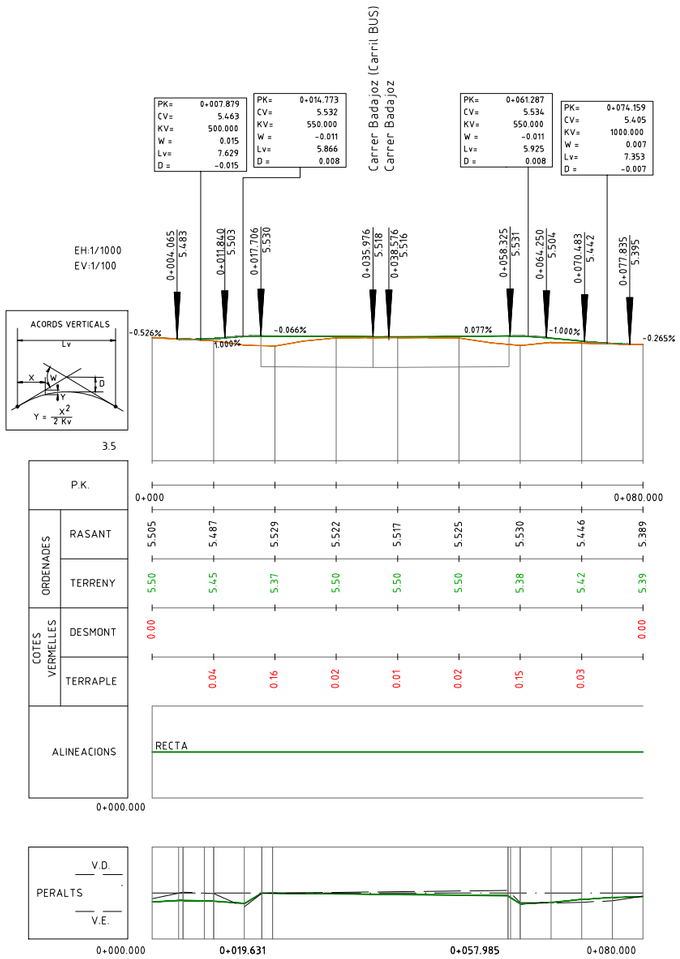


Eix 3 - Carrer de Tanger

Eix 4 Carrer de Sancho de Avila

Carrer dels Almogàvers (Sud)

Eix 6 - Carrer de Pere IV

W: \OC\P22065_IMU_URBCRBADAJOZ\05PROJEXECUTIU\02PLANOLS\09.1_LONGITUDINALS.DWG

PROJECTE D'URBANITZACIÓ DEL CARRER BADAJOZ, ENTRE ELS CARRERS DE BOLÍVIA I AVINGUDA ICÀRIA, AMB MESURES DE CONTRACTACIÓ SOSTENIBLE.

DISTRICTE DE SANT MARTÍ.

Ajuntament de Barcelona

Ecologia, Urbanisme i Mobilitat
Institut Municipal d'Urbanisme
Direcció de Serveis de Projectes i Obres

AUTOR DELS CRITERIS I DE L'AVANTPROJECTE
Marta Penna, arquitecta

AUTOR DEL PROJECTE EXECUTIU
LOLA SIMÓN - MARIA BLANCO - PAU CODOLÀ

G-133__22@.28

NÚM. EXPEDIENT CP022030001
EDICIÓ APROVACIÓ
DATA JULIOL 2024

NOM PLÀNOL
**DEFINICIÓ GEOMÈTRICA EN ALÇAT**
**PERFILS LONGITUDINALS**

0 100m

ESCALA
DIN A3 1:1000
DIN A1 1:500

PLÀNOL
9.1

**10/12**




Carrer de Pallars

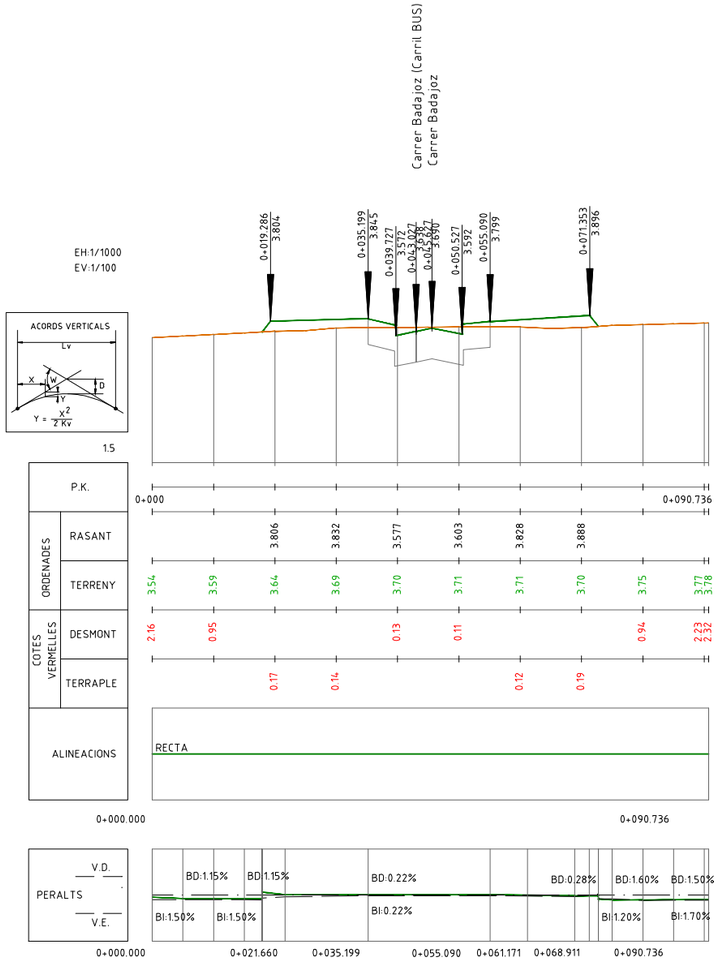


Carrer de Pujades

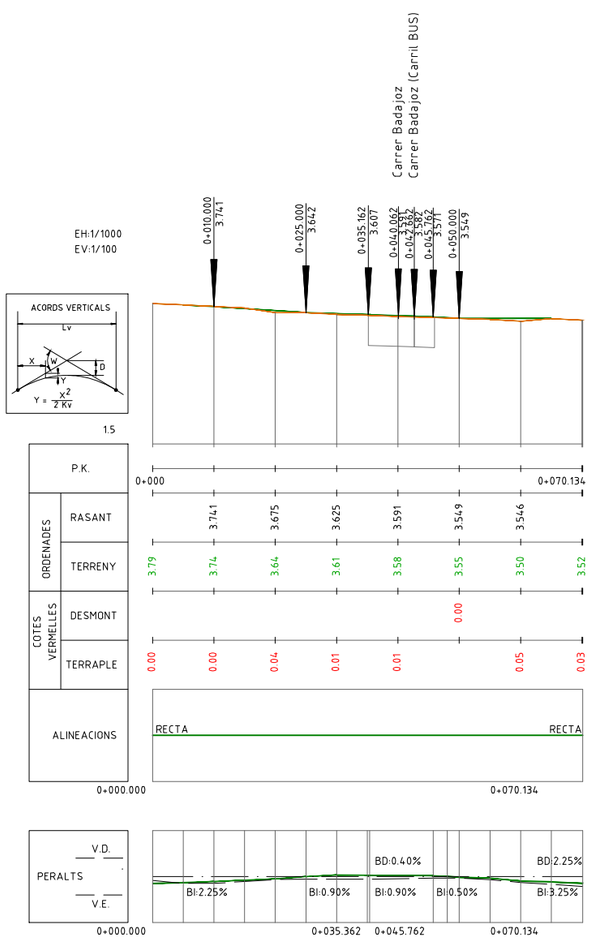


Eix 9 - Carrer de Llull

PROJECTE D'URBANITZACIÓ DEL CARRER BADAJOZ, ENTRE ELS CARRERS DE BOLÍVIA I AVINGUDA ICÀRIA, AMB MESURES DE CONTRACTACIÓ SOSTENIBLE.

DISTRICTE DE SANT MARTÍ.

Ajuntament de Barcelona

Ecologia, Urbanisme i Mobilitat
Institut Municipal d'Urbanisme
Direcció de Serveis de Projectes i Obres

AUTOR DELS CRITERIS I DE L'AVANTPROJECTE
Marta Penna, arquitecta

AUTOR DEL PROJECTE EXECUTIU
LOLA SIMÓN - MARIA BLANCO - PAU CODOLÀ

G-133__22@.28

NÚM. EXPEDIENT CP022030001
EDICIÓ APROVACIÓ
DATA JULIOL 2024

NOM PLÀNOL
**DEFINICIÓ GEOMÈTRICA EN ALÇAT**
**PERFILS LONGITUDINALS**

0 100m

ESCALA
DIN A3 1:1000
DIN A1 1:500

PLÀNOL
9.1
11/12

W: \OC\P22065_IMU_URBCRBADAJOZ\05PROJEXECUTIU\02PLANOLS\09.1_LONGITUDINALS.DWG

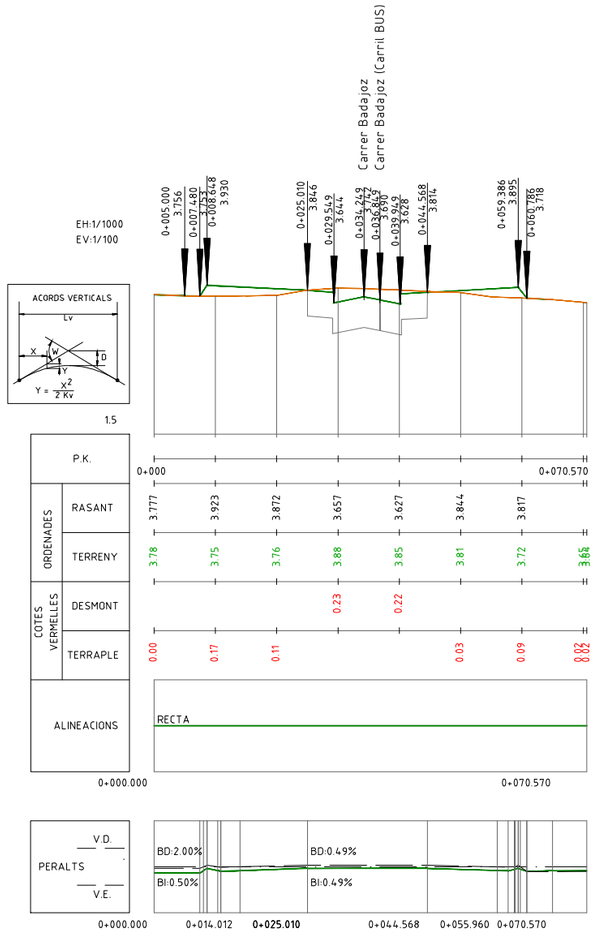


Eix 10 - Carrer de Ramón Turró

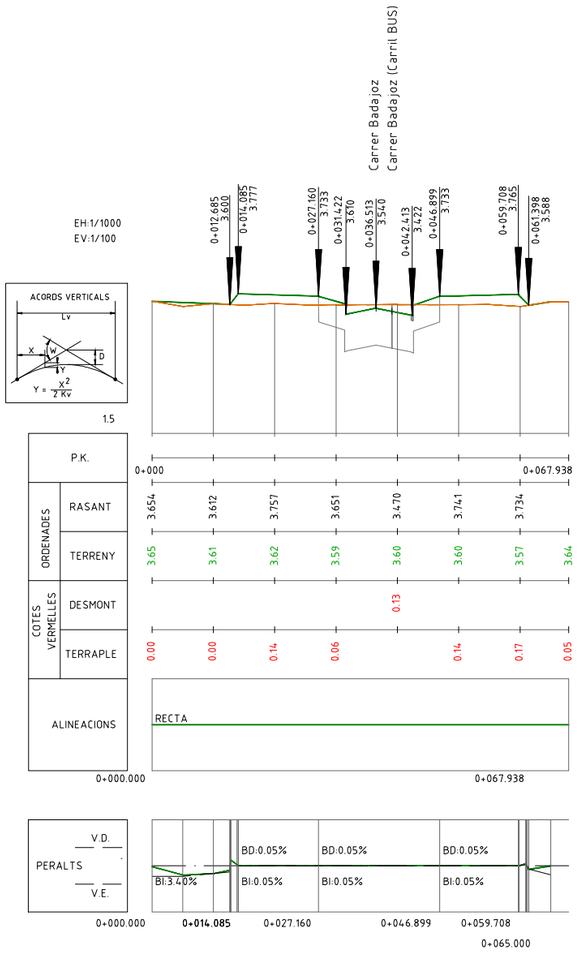


Eix 11 - Carrer del Dr. Trueta

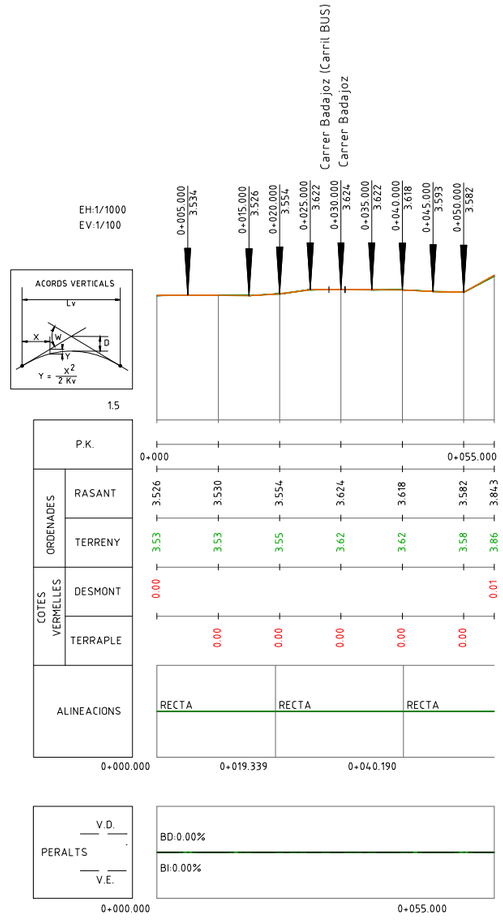


Eix 12 - Avinguda d'Icària

W: \OC\P22065_IMU_URBORBADAJOZ\05PROJEXECUTIU\02PLANOLS\09.1_LONGITUDINALS.DWG

PROJECTE D'URBANITZACIÓ DEL CARRER BADAJOZ, ENTRE ELS CARRERS DE BOLÍVIA I AVINGUDA ICÀRIA, AMB MESURES DE CONTRACTACIÓ SOSTENIBLE.

DISTRICTE DE SANT MARTÍ.

Ajuntament de Barcelona
Ecologia, Urbanisme i Mobilitat
Institut Municipal d'Urbanisme
Direcció de Serveis de Projectes i Obres

AUTOR DELS CRITERIS I DE L'AVANTPROJECTE
Marta Penna, arquitecta

AUTOR DEL PROJECTE EXECUTIU
LOLA SIMÓN - MARIA BLANCO - PAU CODOLÀ

G-133__22@.28

NÚM. EXPEDIENT CP022030001
EDICIÓ APROVACIÓ
DATA JULIOL 2024

NOM PLÀNOL
**DEFINICIÓ GEOMÈTRICA EN ALÇAT**
**PERFILS LONGITUDINALS**

0 100m

ESCALA
DIN A3 1:1000
DIN A1 1:500

PLÀNOL 9.1
12/12

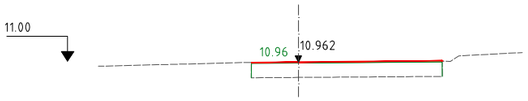


Pk=0+000
S. FERM = 0.18 m2.
S. D FERM = 0.16 m2.

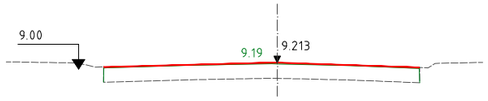


Pk=0+070
S. FERM = 0.29 m2.
S. D FERM = 0.27 m2.

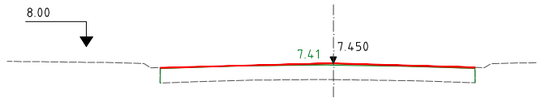


Pk=0+140
S. FERM = 0.28 m2.
S. D FERM = 0.23 m2.
S. TERRAPLE = 0.00 m2.

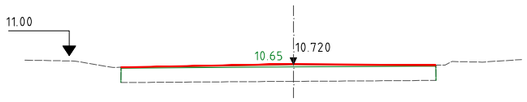


Pk=0+010
S. FERM = 0.31 m2.
S. D FERM = 0.06 m2.
S. TERRAPLE = 0.11 m2.

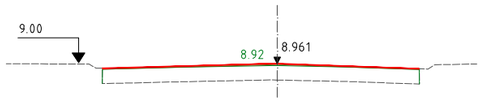


Pk=0+080
S. FERM = 0.31 m2.
S. D FERM = 0.18 m2.
S. TERRAPLE = 0.00 m2.

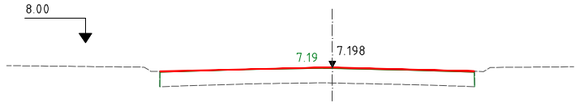


Pk=0+150
S. FERM = 0.24 m2.
S. D FERM = 0.29 m2.

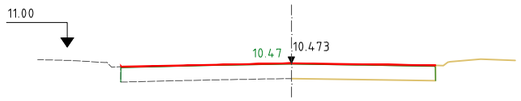


Pk=0+020
S. FERM = 0.30 m2.
S. D FERM = 0.29 m2.

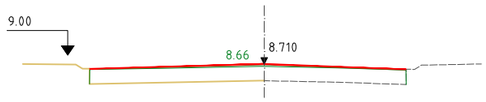


Pk=0+090
S. FERM = 0.31 m2.
S. D FERM = 0.12 m2.
S. TERRAPLE = 0.03 m2.

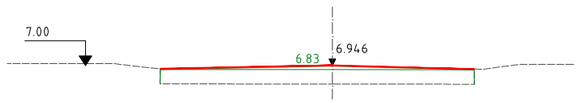


Pk=0+160
S. FERM = 0.31 m2.
S. D FERM = 0.04 m2.
S. TERRAPLE = 0.31 m2.

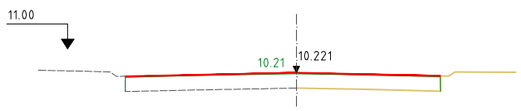


Pk=0+030
S. FERM = 0.30 m2.
S. D FERM = 0.28 m2.

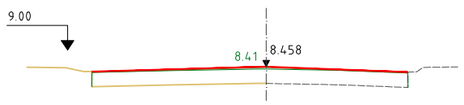


Pk=0+100
S. FERM = 0.31 m2.
S. D FERM = 0.15 m2.
S. TERRAPLE = 0.02 m2.

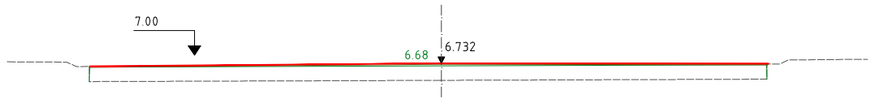


Pk=0+170
S. FERM = 0.66 m2.
S. D TERRA = 0.00 m2.
S. D FERM = 0.17 m2.
S. TERRAPLE = 0.13 m2.

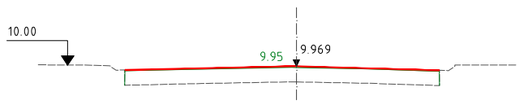


Pk=0+040
S. FERM = 0.29 m2.
S. D FERM = 0.26 m2.

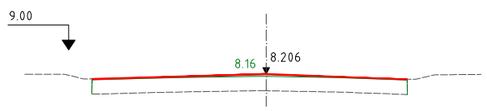


Pk=0+110
S. FERM = 0.31 m2.
S. D FERM = 0.17 m2.
S. TERRAPLE = 0.02 m2.

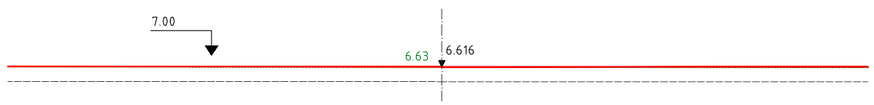


Pk=0+180
S. FERM = 0.86 m2.
S. D FERM = 1.20 m2.

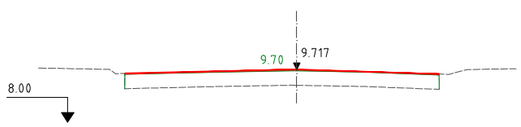


Pk=0+050
S. FERM = 0.29 m2.
S. D FERM = 0.27 m2.

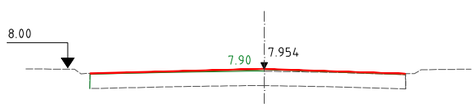


Pk=0+120
S. FERM = 0.31 m2.
S. D FERM = 0.16 m2.
S. TERRAPLE = 0.02 m2.

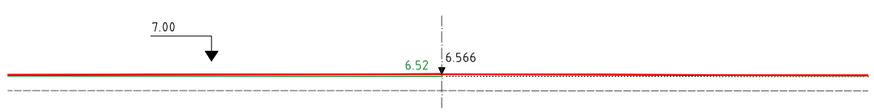


Pk=0+188.137
S. FERM = 1.17 m2.
S. D FERM = 0.35 m2.
S. TERRAPLE = 0.12 m2.

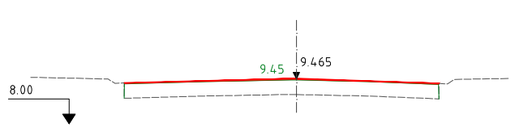


Pk=0+060
S. FERM = 0.28 m2.
S. D FERM = 0.28 m2.

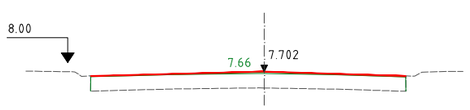


Pk=0+130
S. FERM = 0.31 m2.
S. D FERM = 0.20 m2.
S. TERRAPLE = 0.01 m2.

Eix 1a Carrer Badajoz

Eix 1a Carrer Badajoz

Eix 1a Carrer Badajoz

W:\OC\P22065_IMU_URBCRBADAJOZ\05PROJECTEXECUTIU\02PLANOLS\09.2_TRANSVERSALS.DWG

PROJECTE D'URBANITZACIÓ DEL CARRER BADAJOZ, ENTRE ELS CARRERS DE BOLÍVIA I AVINGUDA ICÀRIA, AMB MESURES DE CONTRACTACIÓ SOSTENIBLE.

DISTRICTE DE SANT MARTÍ.

Ajuntament de Barcelona
Ecologia, Urbanisme i Mobilitat
Institut Municipal d'Urbanisme
Direcció de Serveis de Projectes i Obres

AUTOR DELS CRITERIS I DE L'AVANTPROJECTE
Marta Penna, arquitecta

AUTOR DEL PROJECTE EXECUTIU
LOLA SIMÓN - MARIA BLANCO - PAU CODOLÀ

G-133__22@.28

NÚM. EXPEDIENT CP022030001
EDICIÓ APROVACIÓ
DATA JULIOL 2024

NOM PLÀNOL
**DEFINICIÓ GEOMÈTRICA EN ALÇAT**
**PERFILS TRANSVERSALS**

0 100m

ESCALA
DIN A3 1:200
DIN A1 1:100

PLÀNOL
9.2
**01/32**

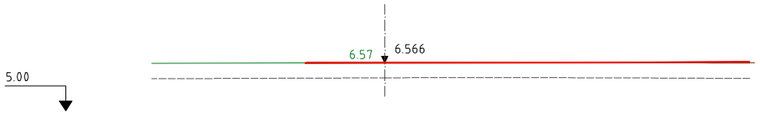


Pk=0+000

S. FERM = 0.63 m2.
S. D FERM = 0.35 m2.
S. TERRAPLE = 0.02 m2.

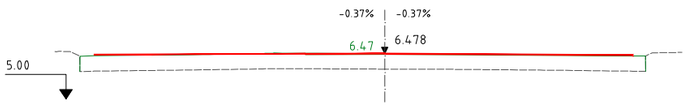


Pk=0+010

S. FERM = 0.32 m2.
S. D FERM = 0.23 m2.

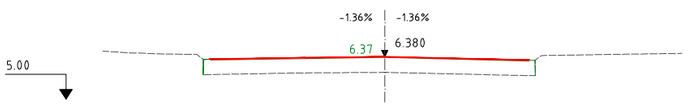


Pk=0+020

S. FERM = 0.22 m2.
S. D FERM = 0.15 m2.

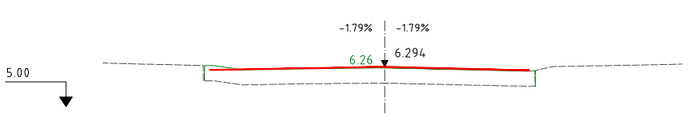


Pk=0+030

S. FERM = 0.22 m2.
S. D FERM = 0.02 m2.
S. TERRAPLE = 0.01 m2.

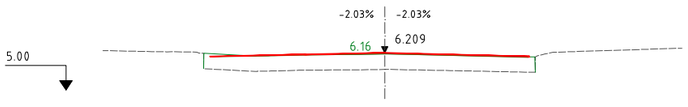


Pk=0+040

S. FERM = 0.22 m2.
S. D FERM = 0.03 m2.
S. TERRAPLE = 0.02 m2.

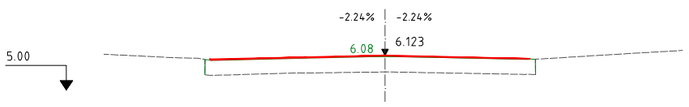


Pk=0+050

S. FERM = 0.22 m2.
S. D FERM = 0.03 m2.
S. TERRAPLE = 0.01 m2.

Eix 1b Carrer Badajoz

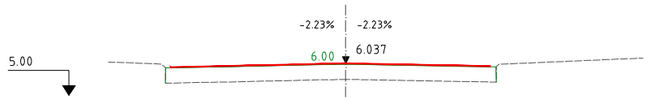


Pk=0+060

S. FERM = 0.22 m2.
S. D FERM = 0.03 m2.

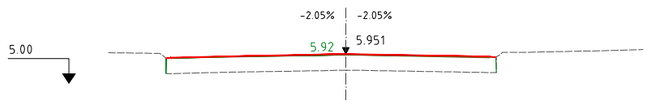


Pk=0+070

S. FERM = 0.22 m2.
S. D FERM = 0.03 m2.

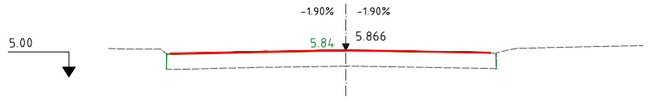


Pk=0+080

S. FERM = 0.22 m2.
S. D FERM = 0.06 m2.

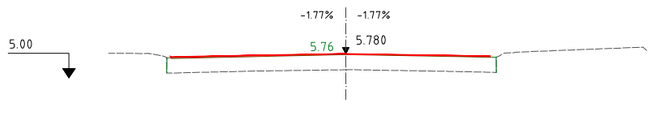


Pk=0+090

S. FERM = 0.22 m2.
S. D FERM = 0.09 m2.

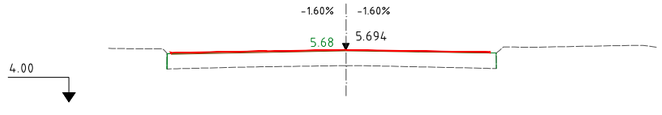


Pk=0+100

S. FERM = 0.22 m2.
S. D FERM = 0.10 m2.

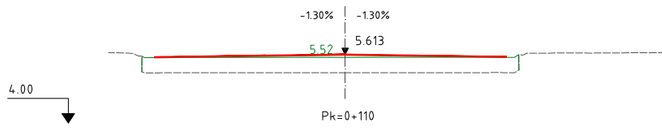


Pk=0+110

S. FERM = 0.24 m2.
S. D FERM = 0.00 m2.
S. TERRAPLE = 0.29 m2.

Eix 1b Carrer Badajoz

PROJECTE D'URBANITZACIÓ DEL CARRER BADAJOZ, ENTRE ELS CARRERS DE BOLÍVIA I AVINGUDA ICÀRIA, AMB MESURES DE CONTRACTACIÓ SOSTENIBLE.

DISTRICTE DE SANT MARTÍ.

Ajuntament de Barcelona

Ecologia, Urbanisme i Mobilitat
Institut Municipal d'Urbanisme
Direcció de Serveis de Projectes i Obres

AUTOR DELS CRITERIS I DE L'AVANTPROJECTE
Marta Penna, arquitecta

AUTOR DEL PROJECTE EXECUTIU
LOLA SIMÓN - MARIA BLANCO - PAU CODOLÀ

G-133__22@.28

NÚM. EXPEDIENT CP022030001
EDICIÓ APROVACIÓ
DATA JULIOL 2024

NOM PLÀNOL
**DEFINICIÓ GEOMÈTRICA EN ALÇAT**
**PERFILS TRANSVERSALS**

0 100m

ESCALA
DIN A3 1:200
DIN A1 1:100

PLÀNOL
9.2
**02/32**

W:\OC\P22065_IMU_URBCRBADAJOZ\05PROJEXECUTIU\02PLANOLS\09.2_TRANSVERSALS.DWG

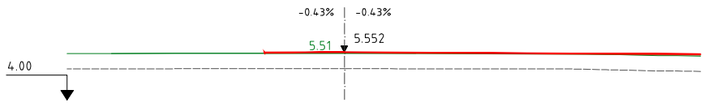


Pk=0+120
S. FERM = 0.54 m2.
S. D FERM = 0.08 m2.
S. TERRAPLE = 0.27 m2.

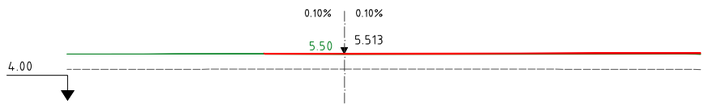


Pk=0+130
S. FERM = 0.66 m2.
S. D FERM = 0.18 m2.
S. TERRAPLE = 0.55 m2.




Pk=0+140
S. FERM = 0.47 m2.
S. D FERM = 0.20 m2.

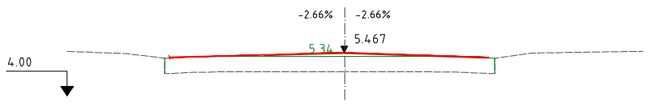


Pk=0+150
S. FERM = 0.22 m2.
S. D FERM = 0.02 m2.
S. TERRAPLE = 0.31 m2.

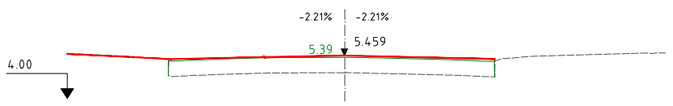


Pk=0+152.556
S. FERM = 0.22 m2.
S. D FERM = 0.00 m2.
S. TERRAPLE = 0.23 m2.

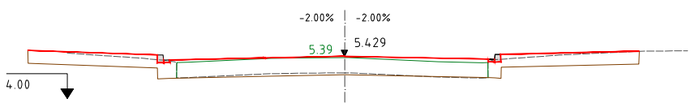


Pk=0+160
S. FERM = 6.48 m2.
S. D TERRA = 2.11 m2.
S. D FERM = 3.61 m2.
S. Rigola 20x20x8 = 0.07 m2.

Eix 1b Carrer Badajoz

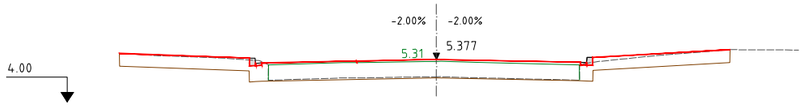


Pk=0+170
S. FERM = 6.47 m2.
S. D TERRA = 2.08 m2.
S. D FERM = 3.63 m2.
S. Rigola 20x20x8 = 0.07 m2.

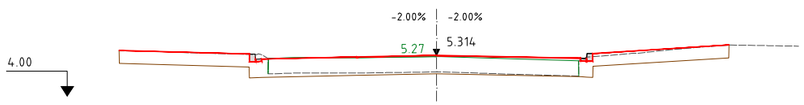


Pk=0+180
S. FERM = 6.45 m2.
S. D TERRA = 2.30 m2.
S. D FERM = 3.62 m2.
S. Rigola 20x20x8 = 0.07 m2.

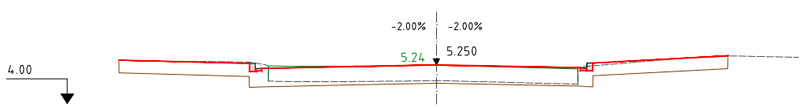


Pk=0+190
S. FERM = 6.44 m2.
S. D TERRA = 2.64 m2.
S. D FERM = 3.61 m2.
S. Rigola 20x20x8 = 0.07 m2.

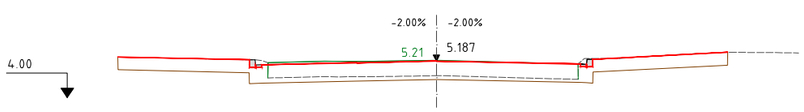


Pk=0+200
S. FERM = 6.43 m2.
S. D TERRA = 3.09 m2.
S. D FERM = 3.61 m2.
S. Rigola 20x20x8 = 0.07 m2.

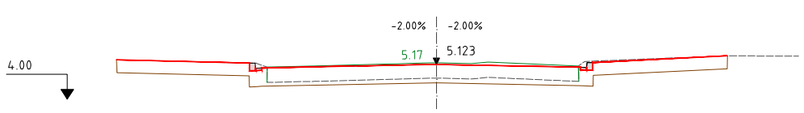


Pk=0+210
S. FERM = 6.43 m2.
S. D TERRA = 3.46 m2.
S. D FERM = 3.62 m2.
S. Rigola 20x20x8 = 0.07 m2.

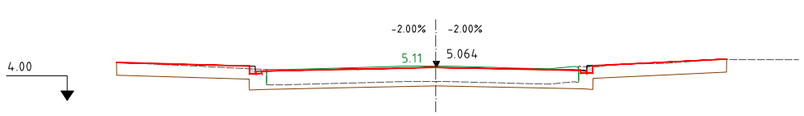


Pk=0+220
S. FERM = 6.42 m2.
S. D TERRA = 3.20 m2.
S. D FERM = 3.62 m2.
S. Rigola 20x20x8 = 0.07 m2.

Eix 1b Carrer Badajoz

W:\OC\P22065_IMU_URBCRBADAJOZ\05PROJEXECUTIU\02PLANOLS\09.2_TRANSVERSALS.DWG

PROJECTE D'URBANITZACIÓ DEL CARRER BADAJOZ, ENTRE ELS CARRERS DE BOLÍVIA I AVINGUDA ICÀRIA, AMB MESURES DE CONTRACTACIÓ SOSTENIBLE.

DISTRICTE DE SANT MARTÍ.

Ajuntament de Barcelona
Ecologia, Urbanisme i Mobilitat
Institut Municipal d'Urbanisme
Direcció de Serveis de Projectes i Obres

AUTOR DELS CRITERIS I DE L'AVANTPROJECTE
Marta Penna, arquitecta

AUTOR DEL PROJECTE EXECUTIU
LOLA SIMÓN - MARIA BLANCO - PAU CODOLÀ

G-133__22@.28

NÚM. EXPEDIENT CP022030001
EDICIÓ APROVACIÓ
DATA JULIOL 2024

NOM PLÀNOL
**DEFINICIÓ GEOMÈTRICA EN ALÇAT**
**PERFILS TRANSVERSALS**

0 100m

ESCALA
DIN A3 1:200
DIN A1 1:100

PLÀNOL
9.2
**03/32**

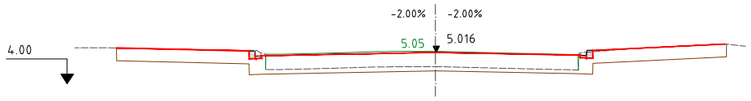


Pk=0+230
S. FERM = 6.40 m2.
S. D TERRA = 3.08 m2.
S. D FERM = 3.62 m2.
S. Rigola 20x20x8 = 0.07 m2.

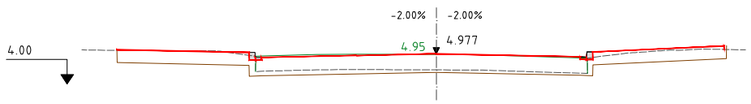


Pk=0+240
S. FERM = 6.39 m2.
S. D TERRA = 2.21 m2.
S. D FERM = 3.76 m2.
S. Rigola 20x20x8 = 0.07 m2.

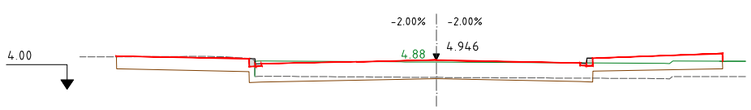


Pk=0+250
S. FERM = 6.37 m2.
S. D TERRA = 0.56 m2.
S. D FERM = 4.74 m2.
S. Rigola 20x20x8 = 0.07 m2.

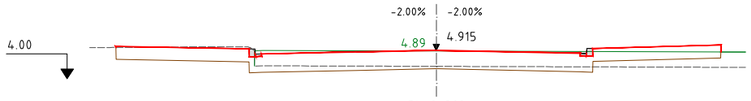


Pk=0+260
S. FERM = 6.35 m2.
S. D TERRA = 0.90 m2.
S. D FERM = 4.92 m2.
S. Rigola 20x20x8 = 0.07 m2.




Pk=0+270
S. FERM = 6.32 m2.
S. D TERRA = 0.51 m2.
S. D FERM = 4.71 m2.
S. Rigola 20x20x8 = 0.07 m2.

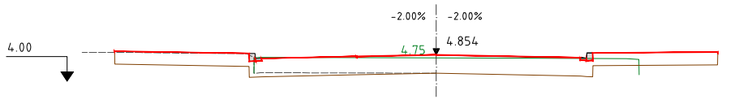


Pk=0+280
S. FERM = 6.30 m2.
S. D TERRA = 1.23 m2.
S. D FERM = 4.19 m2.
S. Rigola 20x20x8 = 0.07 m2.

Eix 1b Carrer Badajoz

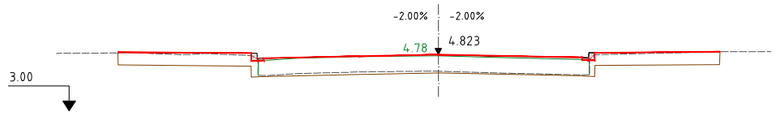


Pk=0+290
S. FERM = 6.30 m2.
S. D TERRA = 2.10 m2.
S. D FERM = 3.76 m2.
S. Rigola 20x20x8 = 0.07 m2.

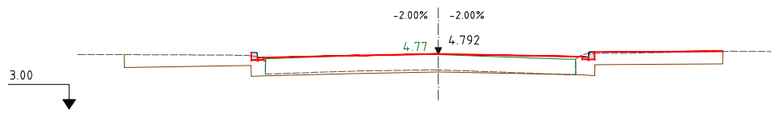


Pk=0+300
S. FERM = 6.34 m2.
S. D TERRA = 2.46 m2.
S. D FERM = 3.54 m2.
S. Rigola 20x20x8 = 0.07 m2.

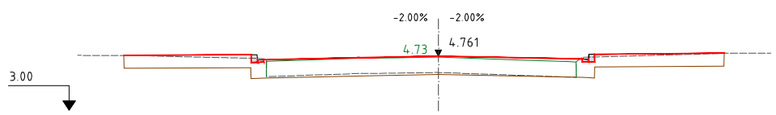


Pk=0+310
S. FERM = 6.37 m2.
S. D TERRA = 2.29 m2.
S. D FERM = 3.54 m2.
S. Rigola 20x20x8 = 0.07 m2.

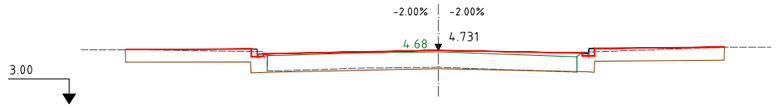


Pk=0+320
S. FERM = 6.37 m2.
S. D TERRA = 2.14 m2.
S. D FERM = 3.54 m2.
S. Rigola 20x20x8 = 0.07 m2.

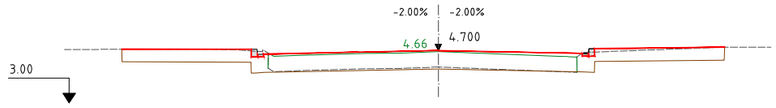


Pk=0+330
S. FERM = 6.37 m2.
S. D TERRA = 2.15 m2.
S. D FERM = 3.55 m2.
S. Rigola 20x20x8 = 0.07 m2.

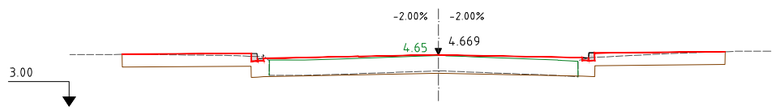


Pk=0+340
S. FERM = 6.37 m2.
S. D TERRA = 2.15 m2.
S. D FERM = 3.57 m2.
S. Rigola 20x20x8 = 0.07 m2.

Eix 1b Carrer Badajoz

W: \OC\P22065_IMU_URBORBADAJOZ\05PROJEXECUTIU\02PLANOLS\09.2_TRANSVERSALS.DWG

PROJECTE D'URBANITZACIÓ DEL CARRER BADAJOZ, ENTRE ELS CARRERS DE BOLÍVIA I AVINGUDA ICÀRIA, AMB MESURES DE CONTRACTACIÓ SOSTENIBLE.

DISTRICTE DE SANT MARTÍ.

Ajuntament de Barcelona
Ecologia, Urbanisme i Mobilitat
Institut Municipal d'Urbanisme
Direcció de Serveis de Projectes i Obres

AUTOR DELS CRITERIS I DE L'AVANTPROJECTE
Marta Penna, arquitecta

AUTOR DEL PROJECTE EXECUTIU
LOLA SIMÓN - MARIA BLANCO - PAU CODOLÀ

G-133__22@.28

NÚM. EXPEDIENT CP022030001
EDICIÓ APROVACIÓ
DATA JULIOL 2024

NOM PLÀNOL
**DEFINICIÓ GEOMÈTRICA EN ALÇAT**
**PERFILS TRANSVERSALS**

0 100m

ESCALA
DIN A3 1:200
DIN A1 1:100

PLÀNOL
9.2
04/32

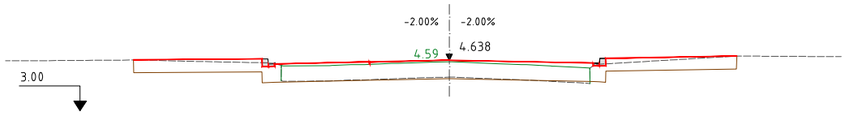


Pk=0+350
S. FERM = 6.38 m2.
S. D TERRA = 1.87 m2.
S. D FERM = 3.53 m2.
S. Rigola 20x20x8 = 0.07 m2.

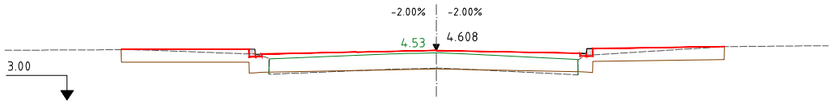


Pk=0+360
S. FERM = 6.39 m2.
S. D TERRA = 1.66 m2.
S. D FERM = 3.44 m2.
S. Rigola 20x20x8 = 0.07 m2.

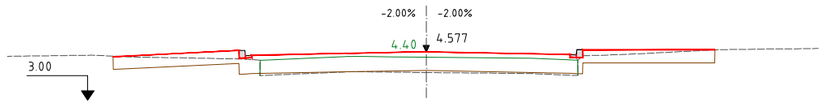


Pk=0+370
S. FERM = 6.40 m2.
S. D TERRA = 1.42 m2.
S. D FERM = 3.38 m2.
S. Rigola 20x20x8 = 0.07 m2.

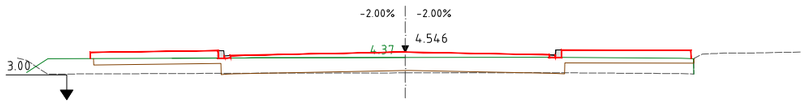


Pk=0+380
S. FERM = 6.36 m2.
S. D TERRA = 0.02 m2.
S. D FERM = 4.26 m2.
S. Rigola 20x20x8 = 0.07 m2.

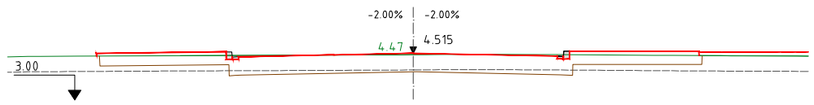


Pk=0+390
S. FERM = 6.36 m2.
S. D TERRA = 0.77 m2.
S. D FERM = 5.10 m2.
S. Rigola 20x20x8 = 0.07 m2.

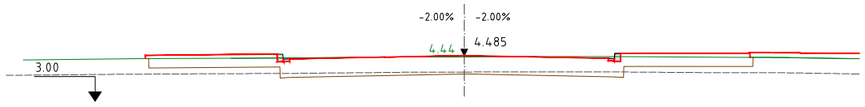


Pk=0+400
S. FERM = 6.36 m2.
S. D TERRA = 0.80 m2.
S. D FERM = 5.13 m2.
S. Rigola 20x20x8 = 0.07 m2.

Eix 1b Carrer Badajoz

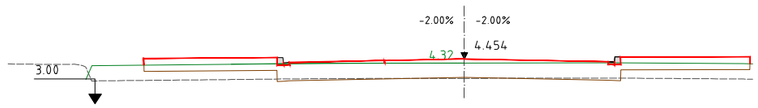


Pk=0+410
S. FERM = 6.36 m2.
S. D TERRA = 0.15 m2.
S. D FERM = 4.69 m2.
S. Rigola 20x20x8 = 0.07 m2.

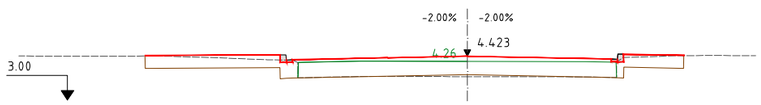


Pk=0+420
S. FERM = 5.41 m2.
S. D TERRA = 0.86 m2.
S. D FERM = 3.51 m2.
S. Rigola 20x20x8 = 0.07 m2.

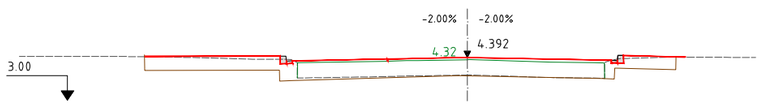


Pk=0+430
S. FERM = 5.43 m2.
S. D TERRA = 1.26 m2.
S. D FERM = 3.54 m2.
S. Rigola 20x20x8 = 0.07 m2.

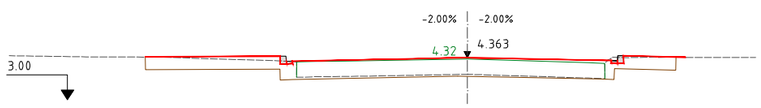


Pk=0+440
S. FERM = 5.43 m2.
S. D TERRA = 1.51 m2.
S. D FERM = 3.54 m2.
S. Rigola 20x20x8 = 0.07 m2.

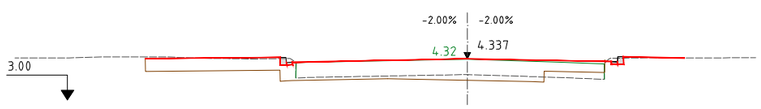


Pk=0+450
S. FERM = 5.42 m2.
S. D TERRA = 1.71 m2.
S. D FERM = 3.53 m2.
S. Rigola 20x20x8 = 0.07 m2.

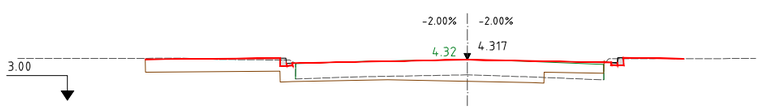


Pk=0+460
S. FERM = 5.41 m2.
S. D TERRA = 1.85 m2.
S. D FERM = 3.52 m2.
S. Rigola 20x20x8 = 0.07 m2.

Eix 1b Carrer Badajoz

W:\OC\P22065_IMU_URBCRBADAJOZ\05PROJEXECUTIU\02PLANOLS\09.2_TRANSVERSALS.DWG

PROJECTE D'URBANITZACIÓ DEL CARRER BADAJOZ, ENTRE ELS CARRERS DE BOLÍVIA I AVINGUDA ICÀRIA, AMB MESURES DE CONTRACTACIÓ SOSTENIBLE.

DISTRICTE DE SANT MARTÍ.

Ajuntament de Barcelona
Ecologia, Urbanisme i Mobilitat
Institut Municipal d'Urbanisme
Direcció de Serveis de Projectes i Obres

AUTOR DELS CRITERIS I DE L'AVANTPROJECTE
Marta Penna, arquitecta

AUTOR DEL PROJECTE EXECUTIU
SBS
LOLA SIMÓN - MARIA BLANCO - PAU CODOLÀ

G-133__22@.28

NÚM. EXPEDIENT CP022030001
EDICIÓ APROVACIÓ
DATA JULIOL 2024

NOM PLÀNOL
**DEFINICIÓ GEOMÈTRICA EN ALÇAT**
**PERFILS TRANSVERSALS**

0 100m

ESCALA
DIN A3 1:200
DIN A1 1:100

PLÀNOL
9.2

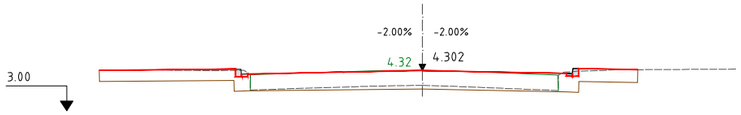


Pk=0+470
S. FERM = 5.40 m2.
S. D TERRA = 1.83 m2.
S. D FERM = 3.51 m2.
S. Rigola 20x20x8 = 0.07 m2.

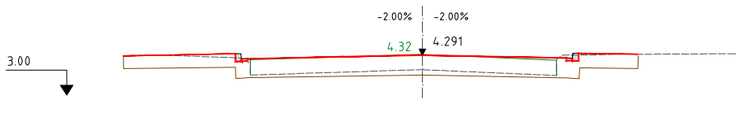


Pk=0+480
S. FERM = 5.39 m2.
S. D TERRA = 1.87 m2.
S. D FERM = 3.49 m2.
S. Rigola 20x20x8 = 0.07 m2.

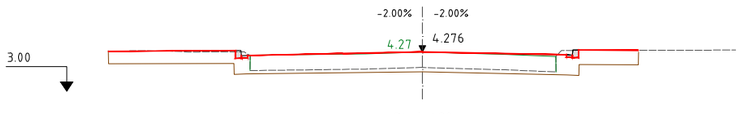


Pk=0+490
S. FERM = 5.40 m2.
S. D TERRA = 1.87 m2.
S. D FERM = 3.48 m2.
S. Rigola 20x20x8 = 0.07 m2.

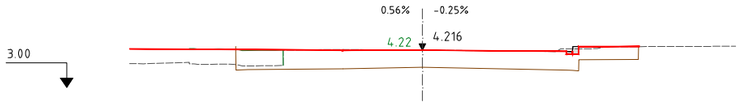


Pk=0+497.820
S. FERM = 5.41 m2.
S. D TERRA = 5.47 m2.
S. Rigola 20x20x8 = 0.07 m2.

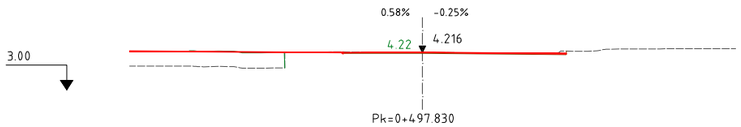


Pk=0+497.830
S. FERM = 0.22 m2.
S. D TERRA = 0.26 m2.

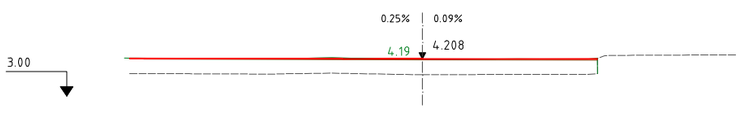


Pk=0+500
S. FERM = 0.25 m2.
S. D FERM = 0.24 m2.

Eix 1b Carrer Badajoz

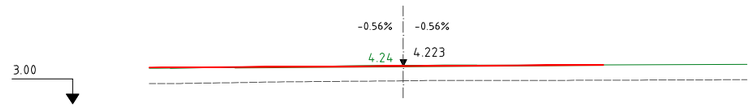


Pk=0+510
S. FERM = 0.27 m2.
S. D FERM = 0.38 m2.

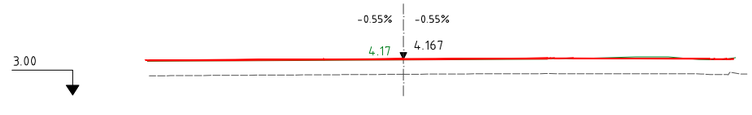


Pk=0+520
S. FERM = 0.22 m2.
S. D FERM = 0.22 m2.

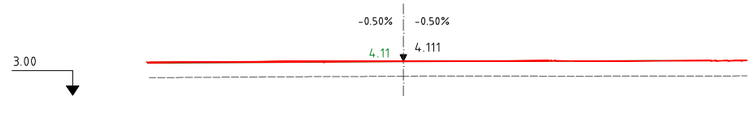


Pk=0+530
S. FERM = 0.22 m2.
S. D FERM = 0.25 m2.

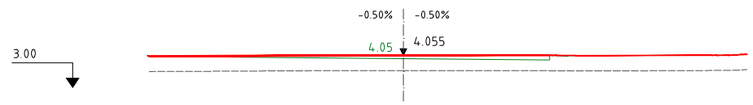


Pk=0+540
S. FERM = 0.22 m2.
S. D FERM = 0.20 m2.

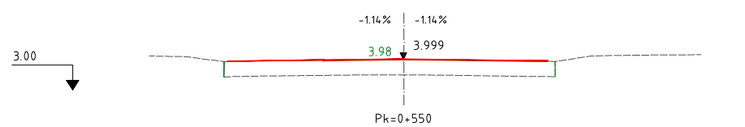


Pk=0+550
S. FERM = 0.22 m2.
S. D FERM = 0.15 m2.

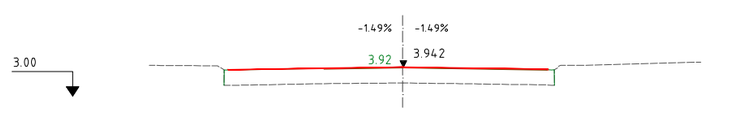


Pk=0+560
S. FERM = 0.22 m2.
S. D FERM = 0.12 m2.

Eix 1b Carrer Badajoz

PROJECTE D'URBANITZACIÓ DEL CARRER BADAJOZ, ENTRE ELS CARRERS DE BOLÍVIA I AVINGUDA ICÀRIA, AMB MESURES DE CONTRACTACIÓ SOSTENIBLE.

DISTRICTE DE SANT MARTÍ.

Ajuntament de Barcelona
Ecologia, Urbanisme i Mobilitat
Institut Municipal d'Urbanisme
Direcció de Serveis de Projectes i Obres

AUTOR DELS CRITERIS I DE L'AVANTPROJECTE
Marta Penna, arquitecta

AUTOR DEL PROJECTE EXECUTIU
LOLA SIMÓN - MARIA BLANCO - PAU CODOLÀ

G-133__22@.28

NÚM. EXPEDIENT CP022030001
EDICIÓ APROVACIÓ
DATA JULIOL 2024

NOM PLÀNOL
**DEFINICIÓ GEOMÈTRICA EN ALÇAT**
**PERFILS TRANSVERSALS**

0 100m

ESCALA
DIN A3 1:200
DIN A1 1:100

PLÀNOL
9.2
**06/32**

W:\OC\P22065_IMU_URBCRBADAJOZ\05PROJECTEXECUTIU\02PLANOLS\09.2_TRANSVERSALS.DWG

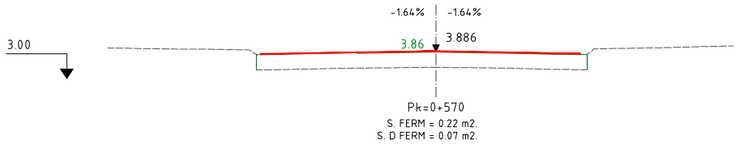


Pk=0+570
S. FERM = 0.22 m2.
S. D FERM = 0.07 m2.

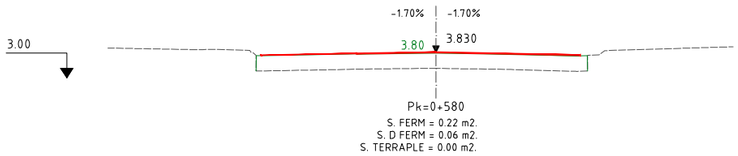


Pk=0+580
S. FERM = 0.22 m2.
S. D FERM = 0.06 m2.
S. TERRAPLE = 0.00 m2.

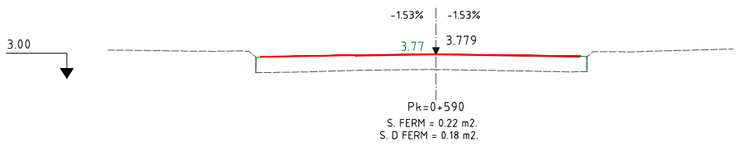


Pk=0+590
S. FERM = 0.22 m2.
S. D FERM = 0.18 m2.

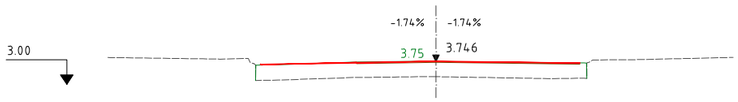


Pk=0+600
S. FERM = 0.22 m2.
S. D FERM = 0.22 m2.

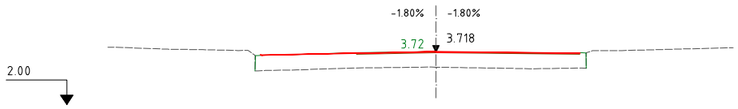


Pk=0+610
S. FERM = 0.22 m2.
S. D FERM = 0.22 m2.

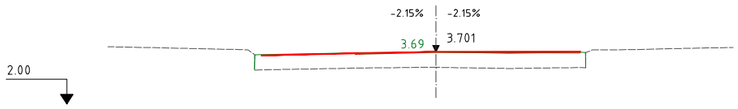


Pk=0+620
S. FERM = 0.22 m2.
S. D FERM = 0.12 m2.
S. TERRAPLE = 0.01 m2.

Eix 1b Carrer Badajoz

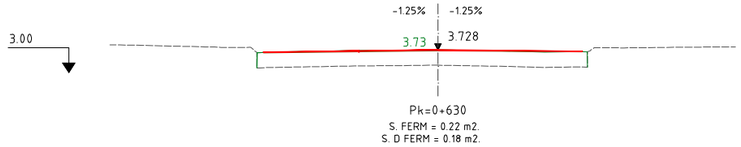


Pk=0+630
S. FERM = 0.22 m2.
S. D FERM = 0.18 m2.

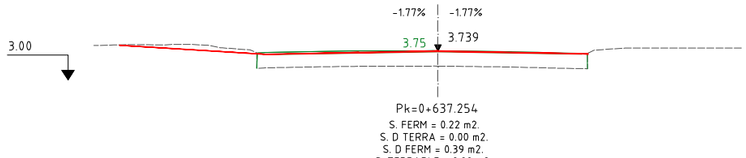


Pk=0+637.254
S. FERM = 0.22 m2.
S. D TERRA = 0.00 m2.
S. D FERM = 0.39 m2.
S. TERRAPLE = 0.00 m2.

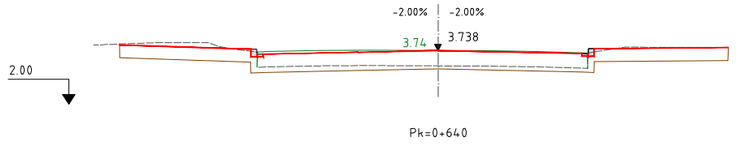


Pk=0+640
S. FERM = 6.42 m2.
S. D TERRA = 2.97 m2.
S. D FERM = 3.74 m2.
S. Rigola 20x20x8 = 0.07 m2.

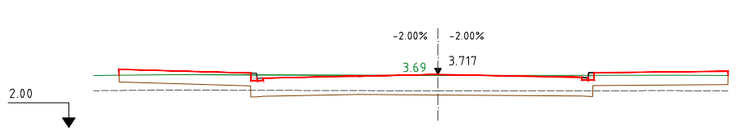


Pk=0+650
S. FERM = 6.41 m2.
S. D TERRA = 0.86 m2.
S. D FERM = 5.19 m2.
S. Rigola 20x20x8 = 0.07 m2.

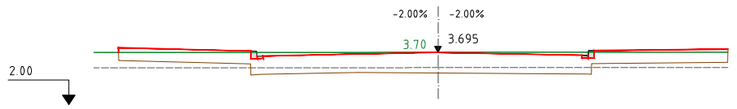


Pk=0+660
S. FERM = 6.40 m2.
S. D TERRA = 1.14 m2.
S. D FERM = 5.35 m2.
S. Rigola 20x20x8 = 0.07 m2.

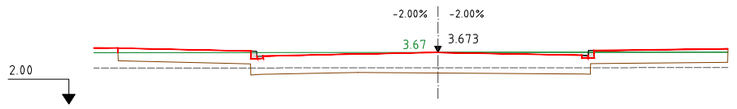


Pk=0+670
S. FERM = 6.39 m2.
S. D TERRA = 1.08 m2.
S. D FERM = 5.32 m2.
S. Rigola 20x20x8 = 0.07 m2.

Eix 1b Carrer Badajoz

W:\OC\P22065_IMU_URBCRBADAJOZ\05PROJEXECUTIU\02PLANOLS\09.2_TRANSVERSALS.DWG

PROJECTE D'URBANITZACIÓ DEL CARRER BADAJOZ, ENTRE ELS CARRERS DE BOLÍVIA I AVINGUDA ICÀRIA, AMB MESURES DE CONTRACTACIÓ SOSTENIBLE.

DISTRICTE DE SANT MARTÍ.

Ajuntament de Barcelona
Ecologia, Urbanisme i Mobilitat
Institut Municipal d'Urbanisme
Direcció de Serveis de Projectes i Obres

AUTOR DELS CRITERIS I DE L'AVANTPROJECTE
Marta Penna, arquitecta

AUTOR DEL PROJECTE EXECUTIU
LOLA SIMÓN - MARIA BLANCO - PAU CODOLÀ

G-133__22@.28

NÚM. EXPEDIENT CP022030001
EDICIÓ APROVACIÓ
DATA JULIOL 2024

NOM PLÀNOL
**DEFINICIÓ GEOMÈTRICA EN ALÇAT**
**PERFILS TRANSVERSALS**

0 100m

ESCALA
DIN A3 1:200
DIN A1 1:100

PLÀNOL
9.2

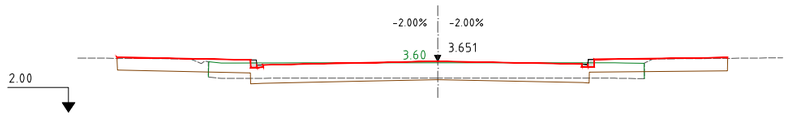


Pk=0+680
S. FERM = 6.38 m2.
S. D TERRA = 1.77 m2.
S. D FERM = 4.29 m2.
S. Rigola 20x20x8 = 0.07 m2.

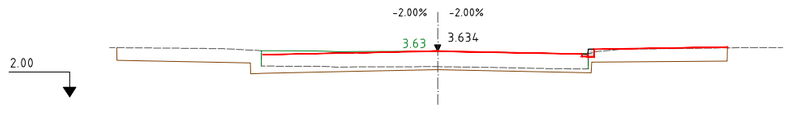


Pk=0+687.971
S. FERM = 6.37 m2.
S. D TERRA = 2.61 m2.
S. D FERM = 3.75 m2.
S. Rigola 20x20x8 = 0.07 m2.

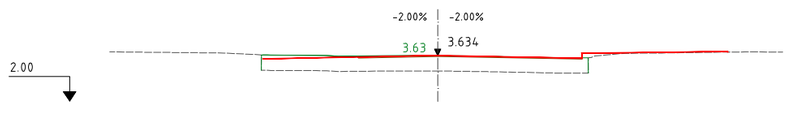


Pk=0+687.971
S. FERM = 2.17 m2.
S. D TERRA = 1.75 m2.
S. D FERM = 0.29 m2.

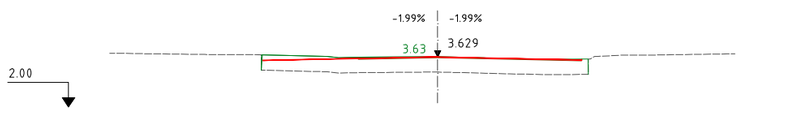


Pk=0+690
S. FERM = 0.22 m2.
S. D FERM = 0.29 m2.

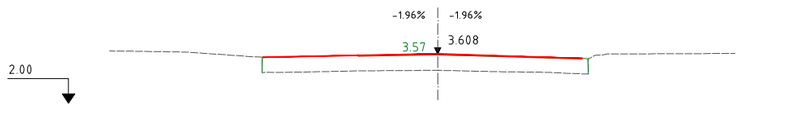


Pk=0+700
S. FERM = 0.22 m2.
S. D FERM = 0.10 m2.
S. TERRAPLE = 0.00 m2.

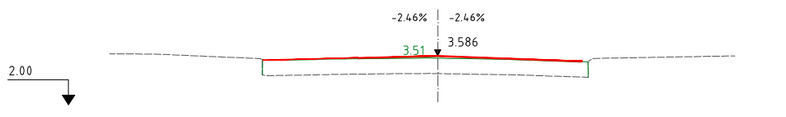


Pk=0+710
S. FERM = 0.22 m2.
S. D FERM = 0.02 m2.
S. TERRAPLE = 0.11 m2.

Eix 1b Carrer Badajoz

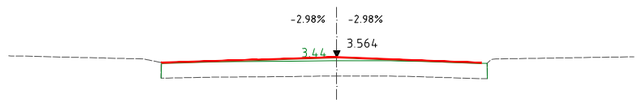


Pk=0+720
S. FERM = 0.22 m2.
S. D FERM = 0.00 m2.
S. TERRAPLE = 0.28 m2.

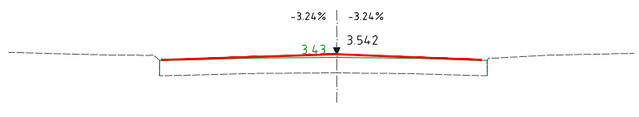


Pk=0+730
S. FERM = 0.22 m2.
S. D FERM = 0.00 m2.
S. TERRAPLE = 0.28 m2.

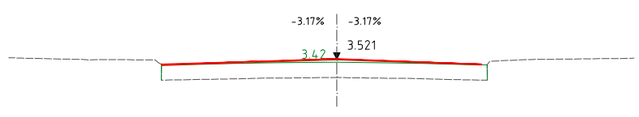


Pk=0+740
S. FERM = 0.22 m2.
S. D FERM = 0.00 m2.
S. TERRAPLE = 0.25 m2.

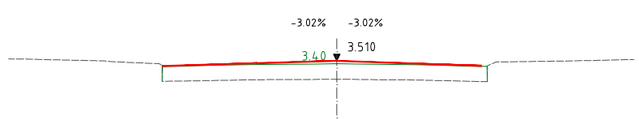


Pk=0+750
S. FERM = 0.22 m2.
S. D FERM = 0.01 m2.
S. TERRAPLE = 0.25 m2.

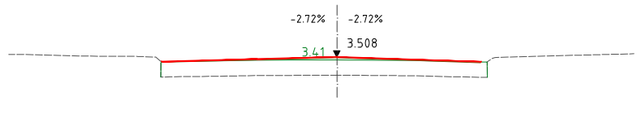


Pk=0+760
S. FERM = 0.22 m2.
S. D FERM = 0.02 m2.
S. TERRAPLE = 0.18 m2.

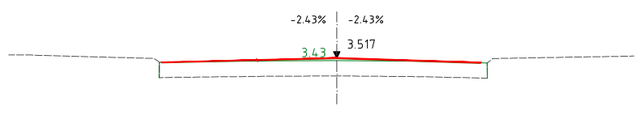


Pk=0+770
S. FERM = 0.22 m2.
S. D FERM = 0.03 m2.
S. TERRAPLE = 0.15 m2.

Eix 1b Carrer Badajoz

W:\OC\P22065_IMU_URBCRBADAJOZ\05PROJEXECUTIU\02PLANOLS\09.2_TRANSVERSALS.DWG

PROJECTE D'URBANITZACIÓ DEL CARRER BADAJOZ, ENTRE ELS CARRERS DE BOLÍVIA I AVINGUDA ICÀRIA, AMB MESURES DE CONTRACTACIÓ SOSTENIBLE.

DISTRICTE DE SANT MARTÍ.

Ajuntament de Barcelona
Ecologia, Urbanisme i Mobilitat
Institut Municipal d'Urbanisme
Direcció de Serveis de Projectes i Obres

AUTOR DELS CRITERIS I DE L'AVANTPROJECTE
Marta Penna, arquitecta

AUTOR DEL PROJECTE EXECUTIU
LOLA SIMÓN - MARIA BLANCO - PAU CODOLÀ

G-133__22@.28

NÚM. EXPEDIENT CP022030001
EDICIÓ APROVACIÓ
DATA JULIOL 2024

NOM PLÀNOL
**DEFINICIÓ GEOMÈTRICA EN ALÇAT**
**PERFILS TRANSVERSALS**

0 100m

ESCALA
DIN A3 1:200
DIN A1 1:100

PLÀNOL 9.2

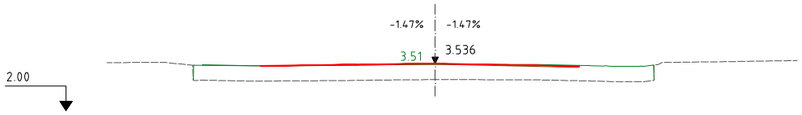


Pk=0+780
S. FERM = 0.22 m2.
S. D FERM = 0.22 m2.

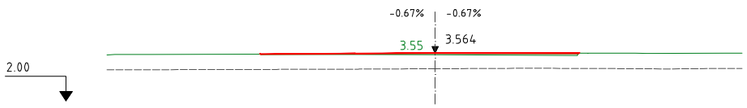


Pk=0+790
S. FERM = 0.22 m2.
S. D FERM = 0.15 m2.

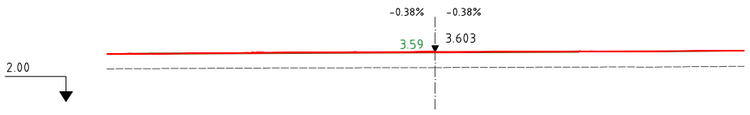


Pk=0+800
S. FERM = 0.22 m2.
S. D FERM = 0.13 m2.

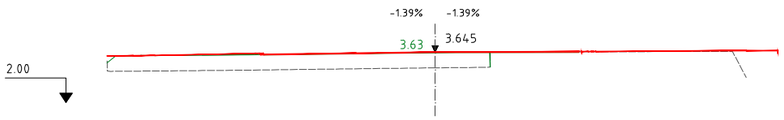


Pk=0+810
S. FERM = 0.22 m2.
S. D TERRA = 0.08 m2.
S. D FERM = 0.07 m2.
S. TERRAPLE = 0.00 m2.

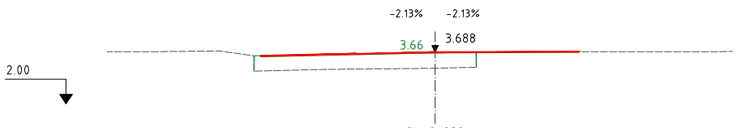


Pk=0+820
S. FERM = 0.22 m2.
S. D TERRA = 0.10 m2.
S. D FERM = 0.05 m2.
S. TERRAPLE = 0.00 m2.

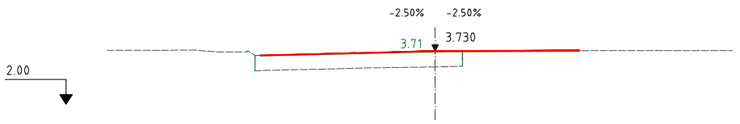


Pk=0+830
S. FERM = 0.22 m2.
S. D TERRA = 0.10 m2.
S. D FERM = 0.08 m2.
S. TERRAPLE = 0.00 m2.

Eix 1b Carrer Badajoz

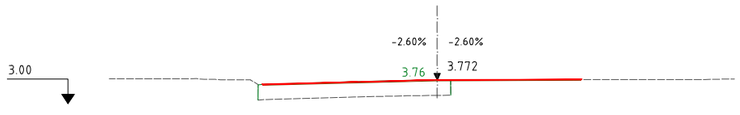


Pk=0+840
S. FERM = 0.22 m2.
S. D TERRA = 0.12 m2.
S. D FERM = 0.10 m2.
S. TERRAPLE = 0.00 m2.

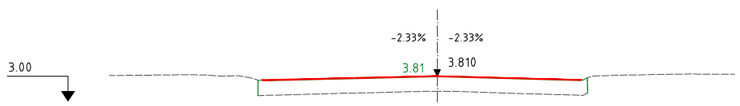


Pk=0+850
S. FERM = 0.22 m2.
S. D FERM = 0.25 m2.

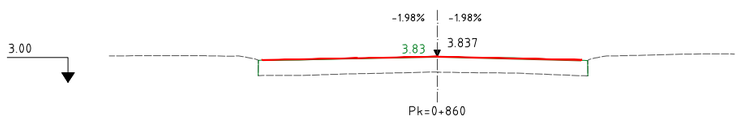


Pk=0+860
S. FERM = 0.22 m2.
S. D FERM = 0.21 m2.

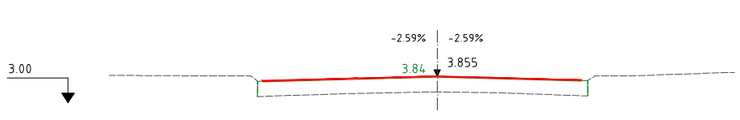


Pk=0+870
S. FERM = 0.22 m2.
S. D FERM = 0.22 m2.

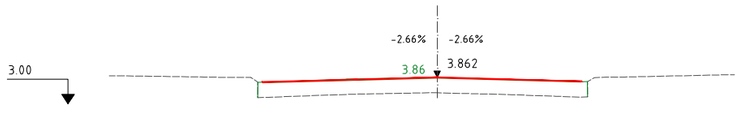


Pk=0+880
S. FERM = 0.22 m2.
S. D FERM = 0.21 m2.

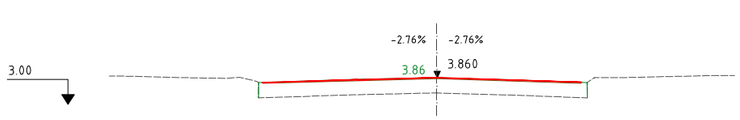


Pk=0+890
S. FERM = 0.22 m2.
S. D FERM = 0.26 m2.

Eix 1b Carrer Badajoz

W:\OC\P22065_IMU_URBCRBADAJOZ\05PROJEXECUTIU\02PLANOLS\09.2_TRANSVERSALS.DWG

PROJECTE D'URBANITZACIÓ DEL CARRER BADAJOZ, ENTRE ELS CARRERS DE BOLÍVIA I AVINGUDA ICÀRIA, AMB MESURES DE CONTRACTACIÓ SOSTENIBLE.

DISTRICTE DE SANT MARTÍ.

Ajuntament de Barcelona
Ecologia, Urbanisme i Mobilitat
Institut Municipal d'Urbanisme
Direcció de Serveis de Projectes i Obres

AUTOR DELS CRITERIS I DE L'AVANTPROJECTE
Marta Penna, arquitecta

AUTOR DEL PROJECTE EXECUTIU
LOLA SIMÓN - MARIA BLANCO - PAU CODOLÀ

G-133__22@.28

NÚM. EXPEDIENT CP022030001
EDICIÓ APROVACIÓ
DATA JULIOL 2024

NOM PLÀNOL
**DEFINICIÓ GEOMÈTRICA EN ALÇAT**
**PERFILS TRANSVERSALS**

0 100m

ESCALA
DIN A3 1:200
DIN A1 1:100

PLÀNOL
9.2
**09/32**




Pk=0+900
S. FERM = 0.22 m2.
S. D FERM = 0.37 m2.

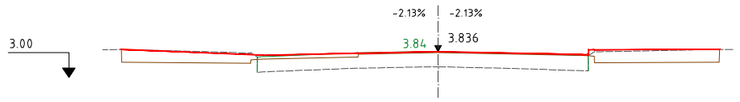


Pk=0+905.721
S. FERM = 1.98 m2.
S. D TERRA = 1.58 m2.
S. D FERM = 0.23 m2.
S. TERRAPLE = 0.00 m2.

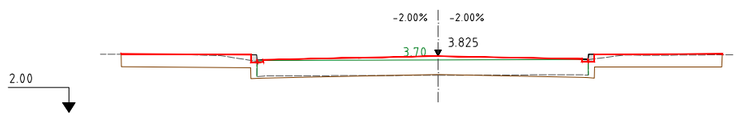


Pk=0+910
S. FERM = 6.34 m2.
S. D TERRA = 1.87 m2.
S. D FERM = 3.72 m2.
S. Rigola 20x20x8 = 0.07 m2.

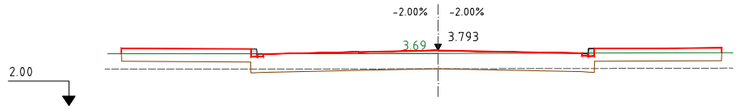


Pk=0+920
S. FERM = 6.33 m2.
S. D TERRA = 0.37 m2.
S. D FERM = 4.95 m2.
S. Rigola 20x20x8 = 0.07 m2.

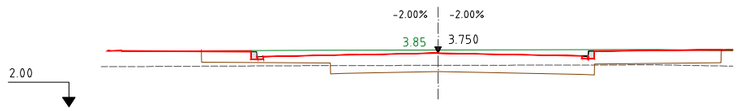


Pk=0+930
S. FERM = 6.32 m2.
S. D TERRA = 1.88 m2.
S. D FERM = 5.67 m2.
S. Rigola 20x20x8 = 0.07 m2.

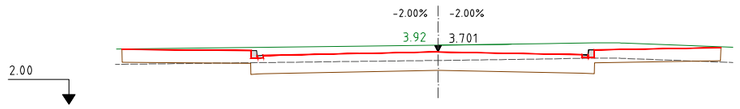


Pk=0+940
S. FERM = 6.32 m2.
S. D TERRA = 3.23 m2.
S. D FERM = 5.89 m2.
S. Rigola 20x20x8 = 0.07 m2.

Eix 1b Carrer Badajoz

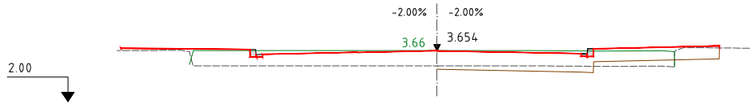


Pk=0+950
S. FERM = 6.31 m2.
S. D TERRA = 1.69 m2.
S. D FERM = 4.70 m2.
S. Rigola 20x20x8 = 0.07 m2.

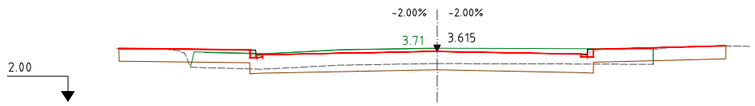


Pk=0+960
S. FERM = 6.40 m2.
S. D TERRA = 2.75 m2.
S. D FERM = 4.65 m2.
S. Rigola 20x20x8 = 0.07 m2.

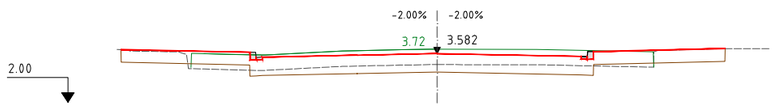


Pk=0+970
S. FERM = 6.39 m2.
S. D TERRA = 3.04 m2.
S. D FERM = 4.65 m2.
S. Rigola 20x20x8 = 0.07 m2.

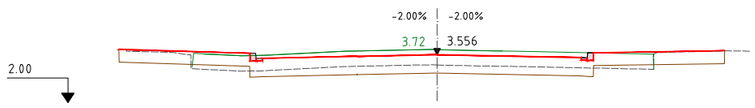


Pk=0+980
S. FERM = 6.38 m2.
S. D TERRA = 3.01 m2.
S. D FERM = 4.61 m2.
S. Rigola 20x20x8 = 0.07 m2.

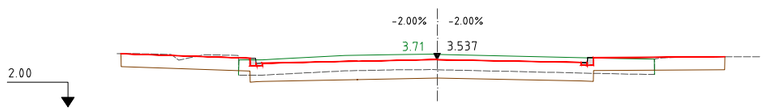


Pk=0+990
S. FERM = 6.39 m2.
S. D TERRA = 3.02 m2.
S. D FERM = 4.61 m2.
S. Rigola 20x20x8 = 0.07 m2.

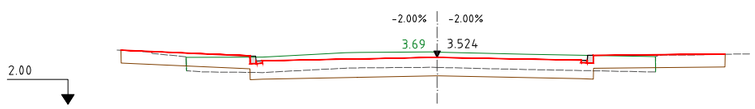


Pk=1+000
S. FERM = 6.39 m2.
S. D TERRA = 3.02 m2.
S. D FERM = 4.63 m2.
S. Rigola 20x20x8 = 0.07 m2.

Eix 1b Carrer Badajoz

W:\OC\P22065_IMU_URBCRBADAJOZ\05PROJEXECUTIU\02PLANOLS\09.2_TRANSVERSALS.DWG

PROJECTE D'URBANITZACIÓ DEL CARRER BADAJOZ, ENTRE ELS CARRERS DE BOLÍVIA I AVINGUDA ICÀRIA, AMB MESURES DE CONTRACTACIÓ SOSTENIBLE.

DISTRICTE DE SANT MARTÍ.

Ajuntament de Barcelona
Ecologia, Urbanisme i Mobilitat
Institut Municipal d'Urbanisme
Direcció de Serveis de Projectes i Obres

AUTOR DELS CRITERIS I DE L'AVANTPROJECTE
Marta Penna, arquitecta

AUTOR DEL PROJECTE EXECUTIU
LOLA SIMÓN - MARIA BLANCO - PAU CODOLÀ

G-133__22@.28

NÚM. EXPEDIENT CP022030001
EDICIÓ APROVACIÓ
DATA JULIOL 2024

NOM PLÀNOL
**DEFINICIÓ GEOMÈTRICA EN ALÇAT**
**PERFILS TRANSVERSALS**

0 100m

ESCALA
DIN A3 1:200
DIN A1 1:100

PLÀNOL 9.2

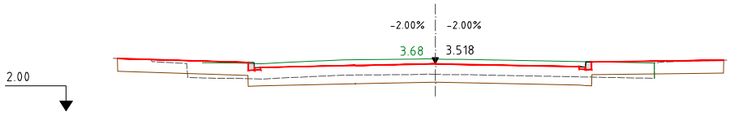


Pk=1+010
S. FERM = 6.39 m2.
S. D TERRA = 2.98 m2.
S. D FERM = 4.65 m2.
S. Rigola 20x20x8 = 0.07 m2.

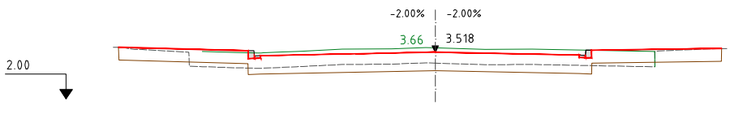


Pk=1+020
S. FERM = 6.37 m2.
S. D TERRA = 2.76 m2.
S. D FERM = 4.64 m2.
S. Rigola 20x20x8 = 0.07 m2.

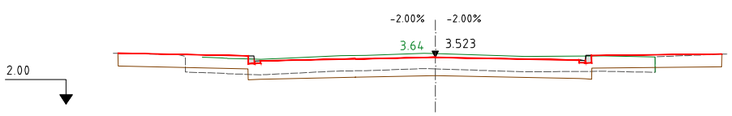


Pk=1+030
S. FERM = 6.37 m2.
S. D TERRA = 2.48 m2.
S. D FERM = 4.63 m2.
S. Rigola 20x20x8 = 0.07 m2.

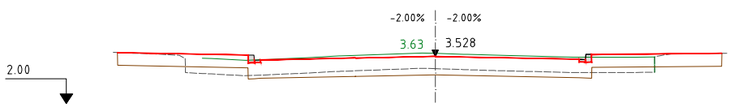


Pk=1+040
S. FERM = 6.37 m2.
S. D TERRA = 2.33 m2.
S. D FERM = 4.51 m2.
S. Rigola 20x20x8 = 0.07 m2.

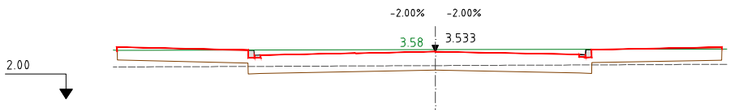


Pk=1+050
S. FERM = 6.37 m2.
S. D TERRA = 1.47 m2.
S. D FERM = 5.53 m2.
S. Rigola 20x20x8 = 0.07 m2.

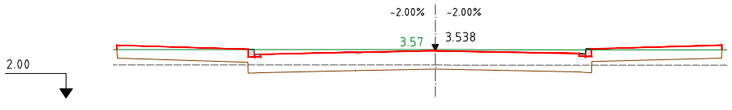


Pk=1+060
S. FERM = 6.37 m2.
S. D TERRA = 1.36 m2.
S. D FERM = 5.25 m2.
S. Rigola 20x20x8 = 0.07 m2.

Eix 1b Carrer Badajoz

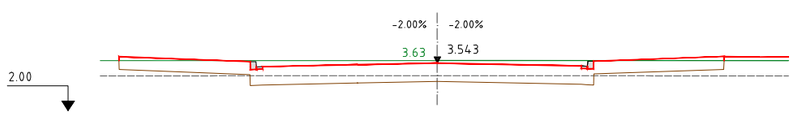


Pk=1+070
S. FERM = 6.37 m2.
S. D TERRA = 1.76 m2.
S. D FERM = 5.40 m2.
S. Rigola 20x20x8 = 0.07 m2.

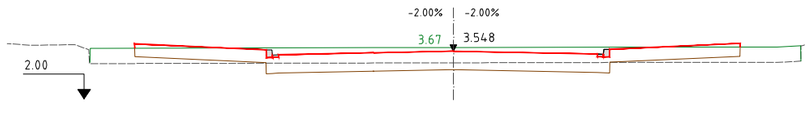


Pk=1+080
S. FERM = 6.37 m2.
S. D TERRA = 2.06 m2.
S. D FERM = 5.54 m2.
S. Rigola 20x20x8 = 0.07 m2.

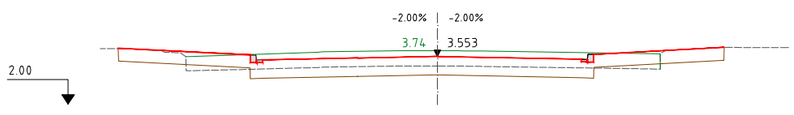


Pk=1+090
S. FERM = 6.37 m2.
S. D TERRA = 3.22 m2.
S. D FERM = 4.72 m2.
S. Rigola 20x20x8 = 0.07 m2.

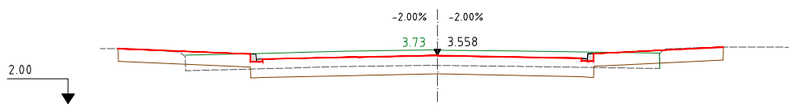


Pk=1+100
S. FERM = 6.36 m2.
S. D TERRA = 3.17 m2.
S. D FERM = 4.70 m2.
S. Rigola 20x20x8 = 0.07 m2.

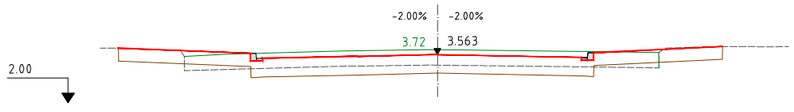


Pk=1+110
S. FERM = 6.35 m2.
S. D TERRA = 3.04 m2.
S. D FERM = 4.68 m2.
S. Rigola 20x20x8 = 0.07 m2.

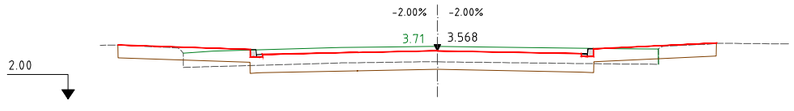


Pk=1+120
S. FERM = 6.27 m2.
S. D TERRA = 2.74 m2.
S. D FERM = 4.64 m2.
S. Rigola 20x20x8 = 0.07 m2.

Eix 1b Carrer Badajoz

W:\OC\P22065_IMU_URBCRBADAJOZ\05PROJEXECUTIU\02PLANOLS\09.2_TRANSVERSALS.DWG

PROJECTE D'URBANITZACIÓ DEL CARRER BADAJOZ, ENTRE ELS CARRERS DE BOLÍVIA I AVINGUDA ICÀRIA, AMB MESURES DE CONTRACTACIÓ SOSTENIBLE.

DISTRICTE DE SANT MARTÍ.

Ajuntament de Barcelona
Ecologia, Urbanisme i Mobilitat
Institut Municipal d'Urbanisme
Direcció de Serveis de Projectes i Obres

AUTOR DELS CRITERIS I DE L'AVANTPROJECTE
Marta Penna, arquitecta

AUTOR DEL PROJECTE EXECUTIU
LOLA SIMÓN - MARIA BLANCO - PAU CODOLÀ

G-133__22@.28

NÚM. EXPEDIENT CP022030001
EDICIÓ APROVACIÓ
DATA JULIOL 2024

NOM PLÀNOL
**DEFINICIÓ GEOMÈTRICA EN ALÇAT**
**PERFILS TRANSVERSALS**

0 100m

ESCALA
DIN A3 1:200
DIN A1 1:100

PLÀNOL 9.2

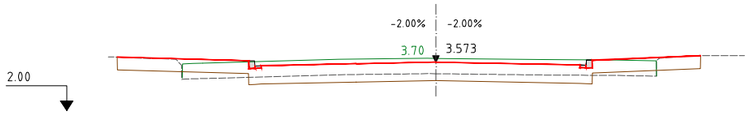


Pk=1+130
S. FERM = 6.07 m2.
S. D TERRA = 2.46 m2.
S. D FERM = 4.63 m2.
S. Rigola 20x20x8 = 0.07 m2.

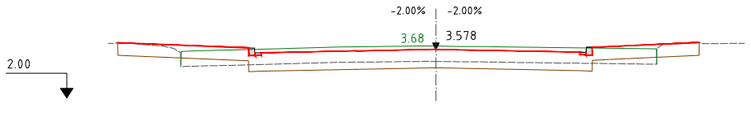


Pk=1+140
S. FERM = 6.05 m2.
S. D TERRA = 2.27 m2.
S. D FERM = 4.55 m2.
S. Rigola 20x20x8 = 0.07 m2.

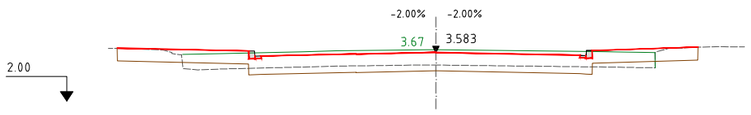


Pk=1+150
S. FERM = 6.04 m2.
S. D TERRA = 2.15 m2.
S. D FERM = 4.54 m2.
S. Rigola 20x20x8 = 0.07 m2.

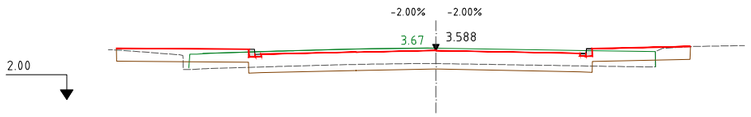


Pk=1+160
S. FERM = 5.93 m2.
S. D TERRA = 1.90 m2.
S. D FERM = 4.50 m2.
S. Rigola 20x20x8 = 0.07 m2.

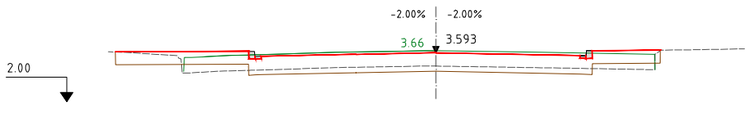


Pk=1+170
S. FERM = 5.52 m2.
S. D TERRA = 1.41 m2.
S. D FERM = 4.49 m2.
S. Rigola 20x20x8 = 0.07 m2.

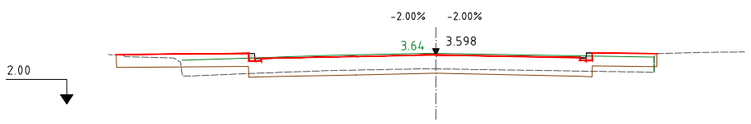


Pk=1+180
S. FERM = 5.47 m2.
S. D TERRA = 1.23 m2.
S. D FERM = 4.49 m2.
S. Rigola 20x20x8 = 0.07 m2.

Eix 1b Carrer Badajoz

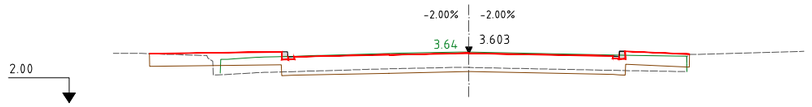


Pk=1+190
S. FERM = 5.46 m2.
S. D TERRA = 1.10 m2.
S. D FERM = 4.49 m2.
S. Rigola 20x20x8 = 0.07 m2.

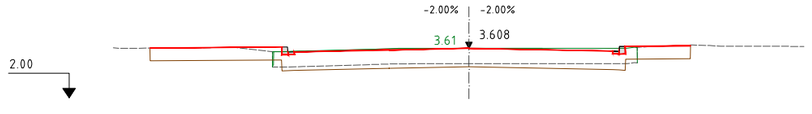


Pk=1+200
S. FERM = 5.48 m2.
S. D TERRA = 1.83 m2.
S. D FERM = 4.00 m2.
S. Rigola 20x20x8 = 0.07 m2.

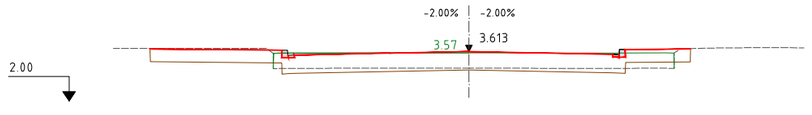


Pk=1+210
S. FERM = 5.48 m2.
S. D TERRA = 0.96 m2.
S. D FERM = 4.33 m2.
S. Rigola 20x20x8 = 0.07 m2.

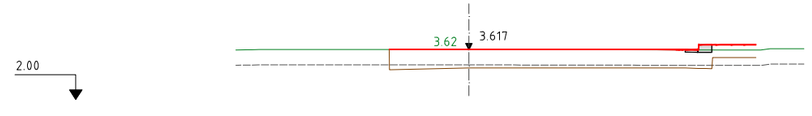


Pk=1+218.340
S. FERM = 5.48 m2.
S. D TERRA = 1.11 m2.
S. D FERM = 4.57 m2.
S. Rigola 20x20x8 = 0.07 m2.

Eix 1b Carrer Badajoz

PROJECTE D'URBANITZACIÓ DEL CARRER BADAJOZ, ENTRE ELS CARRERS DE BOLÍVIA I AVINGUDA ICÀRIA, AMB MESURES DE CONTRACTACIÓ SOSTENIBLE.

DISTRICTE DE SANT MARTÍ.

Ajuntament de Barcelona
Ecologia, Urbanisme i Mobilitat
Institut Municipal d'Urbanisme
Direcció de Serveis de Projectes i Obres

AUTOR DELS CRITERIS I DE L'AVANTPROJECTE
Marta Penna, arquitecta

AUTOR DEL PROJECTE EXECUTIU
LOLA SIMÓN - MARIA BLANCO - PAU CODOLÀ

G-133__22@.28

NÚM. EXPEDIENT CP022030001
EDICIÓ APROVACIÓ
DATA JULIOL 2024

NOM PLÀNOL
**DEFINICIÓ GEOMÈTRICA EN ALÇAT**
**PERFILS TRANSVERSALS**

0 100m

ESCALA
DIN A3 1:200
DIN A1 1:100

PLÀNOL 9.2

12/32

W:\OC\P22065_IMU_URBCRBADAJOZ\05PROJEXECUTIU\02PLANOLS\09.2_TRANSVERSALS.DWG

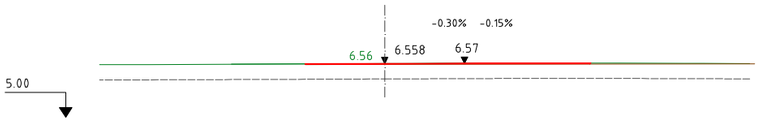


Pk=0+000
S. FERM = 0.53 m2.
S. D FERM = 0.25 m2.
S. TERRAPLE = 0.01 m2.

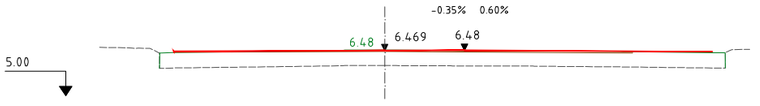


Pk=0+010
S. FERM = 0.21 m2.
S. D FERM = 0.14 m2.

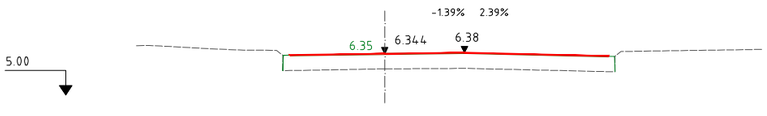


Pk=0+020
S. FERM = 0.09 m2.
S. D FERM = 0.09 m2.

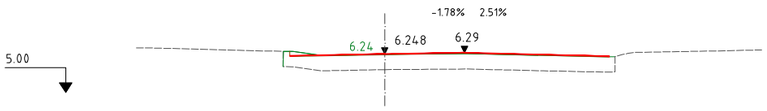


Pk=0+030
S. FERM = 0.09 m2.
S. D FERM = 0.14 m2.

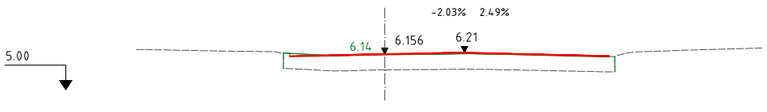


Pk=0+040
S. FERM = 0.09 m2.
S. D FERM = 0.12 m2.

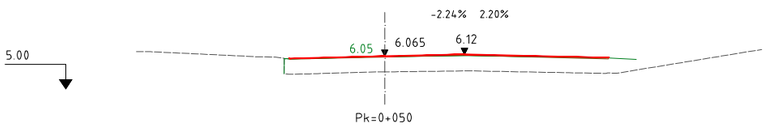


Pk=0+050
S. FERM = 0.09 m2.
S. D FERM = 0.04 m2.

Eix 2 Carrer Badajoz (Carril BUS)

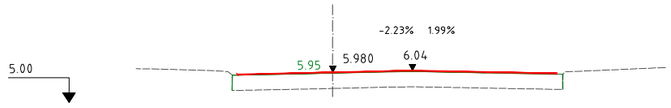


Pk=0+060
S. FERM = 0.09 m2.
S. D FERM = 0.01 m2.

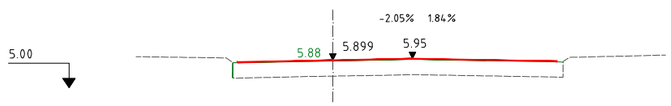


Pk=0+070
S. FERM = 0.09 m2.
S. D FERM = 0.02 m2.

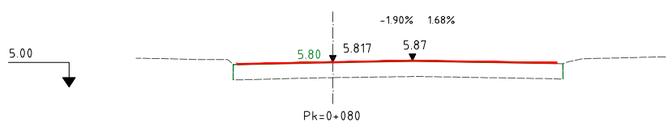


Pk=0+080
S. FERM = 0.09 m2.
S. D FERM = 0.03 m2.

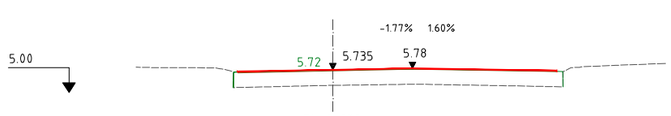


Pk=0+090
S. FERM = 0.09 m2.
S. D FERM = 0.04 m2.

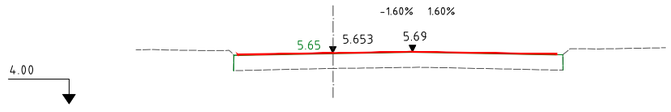


Pk=0+100
S. FERM = 0.09 m2.
S. D FERM = 0.04 m2.

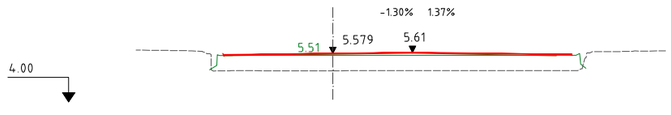


Pk=0+110
S. FERM = 0.11 m2.
S. D FERM = 0.00 m2.
S. TERRAPLE = 0.05 m2.

Eix 2 Carrer Badajoz (Carril BUS)

W:\OC\P22065_IMU_URBCRBADAJOZ\05PROJECTEXECUTIU\02PLANOLS\09.2_TRANSVERSALS.DWG

PROJECTE D'URBANITZACIÓ DEL CARRER BADAJOZ, ENTRE ELS CARRERS DE BOLÍVIA I AVINGUDA ICÀRIA, AMB MESURES DE CONTRACTACIÓ SOSTENIBLE.

DISTRICTE DE SANT MARTÍ.

Ajuntament de Barcelona
Ecologia, Urbanisme i Mobilitat
Institut Municipal d'Urbanisme
Direcció de Serveis de Projectes i Obres

AUTOR DELS CRITERIS I DE L'AVANTPROJECTE
Marta Penna, arquitecta

AUTOR DEL PROJECTE EXECUTIU
LOLA SIMÓN - MARIA BLANCO - PAU CODOLÀ

G-133__22@.28

NÚM. EXPEDIENT CP022030001
EDICIÓ APROVACIÓ
DATA JULIOL 2024

NOM PLÀNOL
**DEFINICIÓ GEOMÈTRICA EN ALÇAT**
**PERFILS TRANSVERSALS**

0 100m

ESCALA
DIN A3 1:200
DIN A1 1:100

PLÀNOL
9.2

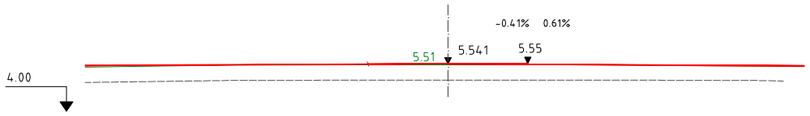


Pk=0+120
S. FERM = 0.42 m2.
S. D FERM = 0.10 m2.
S. TERRAPLE = 0.11 m2.

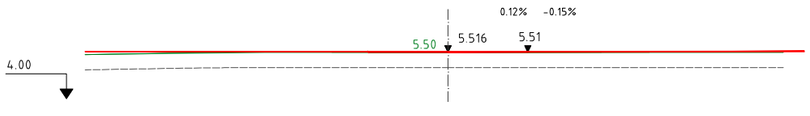


Pk=0+130
S. FERM = 0.54 m2.
S. D FERM = 0.08 m2.
S. TERRAPLE = 0.89 m2.

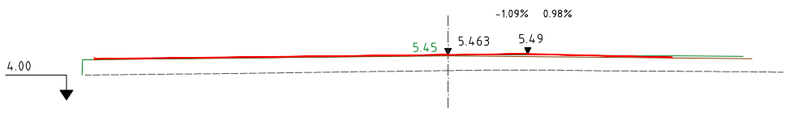


Pk=0+140
S. FERM = 0.35 m2.
S. D FERM = 0.05 m2.
S. TERRAPLE = 0.01 m2.

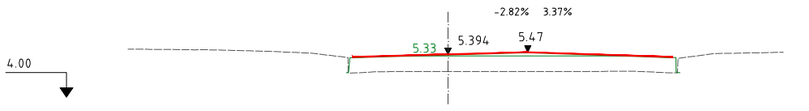


Pk=0+150
S. FERM = 0.09 m2.
S. D FERM = 0.02 m2.
S. TERRAPLE = 0.02 m2.

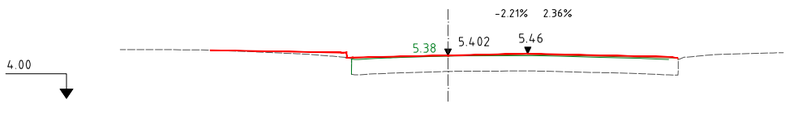


Pk=0+152.640
S. FERM = 1.92 m2.
S. D TERRA = 1.58 m2.
S. D FERM = 0.00 m2.
S. TERRAPLE = 0.04 m2.

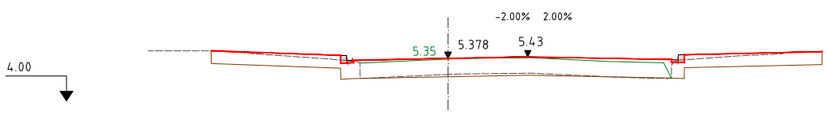


Pk=0+160
S. FERM = 3.85 m2.
S. D TERRA = 1.95 m2.
S. D FERM = 1.43 m2.
S. Rigola 20x20x8 = 0.07 m2.

Eix 2 Carrer Badajoz (Carril BUS)

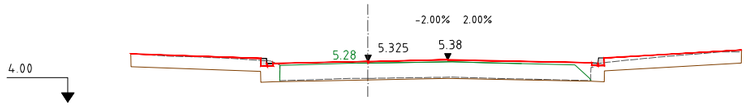


Pk=0+170
S. FERM = 3.85 m2.
S. D TERRA = 2.20 m2.
S. D FERM = 1.44 m2.
S. Rigola 20x20x8 = 0.07 m2.

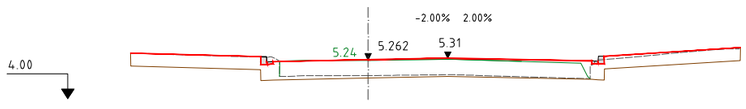


Pk=0+180
S. FERM = 3.86 m2.
S. D TERRA = 2.49 m2.
S. D FERM = 1.44 m2.
S. Rigola 20x20x8 = 0.07 m2.

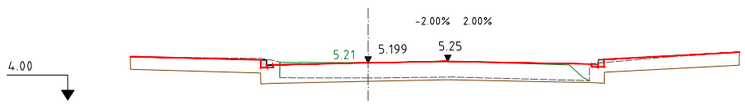


Pk=0+190
S. FERM = 3.86 m2.
S. D TERRA = 2.75 m2.
S. D FERM = 1.44 m2.
S. Rigola 20x20x8 = 0.07 m2.

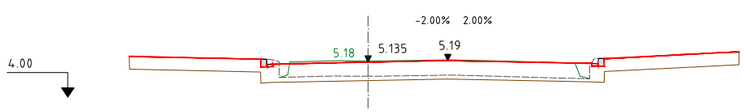


Pk=0+200
S. FERM = 3.87 m2.
S. D TERRA = 2.71 m2.
S. D FERM = 1.45 m2.
S. Rigola 20x20x8 = 0.07 m2.

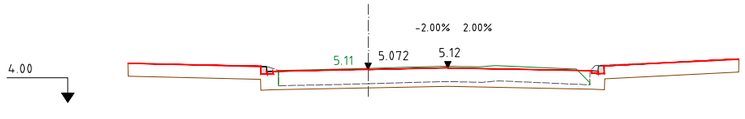


Pk=0+210
S. FERM = 3.89 m2.
S. D TERRA = 2.61 m2.
S. D FERM = 1.46 m2.
S. Rigola 20x20x8 = 0.07 m2.

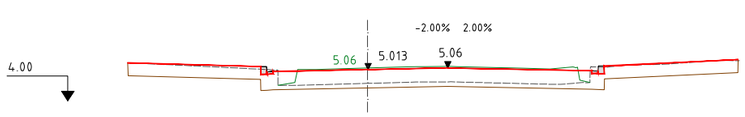


Pk=0+220
S. FERM = 3.89 m2.
S. D TERRA = 2.43 m2.
S. D FERM = 1.47 m2.
S. Rigola 20x20x8 = 0.07 m2.

Eix 2 Carrer Badajoz (Carril BUS)

W:\OC\P22065_IMU_URBCRBADAJOZ\05PROJEXECUTIU\02PLANOLS\09.2_TRANSVERSALS.DWG

PROJECTE D'URBANITZACIÓ DEL CARRER BADAJOZ, ENTRE ELS CARRERS DE BOLÍVIA I AVINGUDA ICÀRIA, AMB MESURES DE CONTRACTACIÓ SOSTENIBLE.

DISTRICTE DE SANT MARTÍ.

Ajuntament de Barcelona
Ecologia, Urbanisme i Mobilitat
Institut Municipal d'Urbanisme
Direcció de Serveis de Projectes i Obres

AUTOR DELS CRITERIS I DE L'AVANTPROJECTE
Marta Penna, arquitecta

AUTOR DEL PROJECTE EXECUTIU
LOLA SIMÓN - MARIA BLANCO - PAU CODOLÀ

G-133__22@.28

NÚM. EXPEDIENT CP022030001
EDICIÓ APROVACIÓ
DATA JULIOL 2024

NOM PLÀNOL
**DEFINICIÓ GEOMÈTRICA EN ALÇAT**
**PERFILS TRANSVERSALS**

0 100m

ESCALA
DIN A3 1:200
DIN A1 1:100

PLÀNOL 9.2

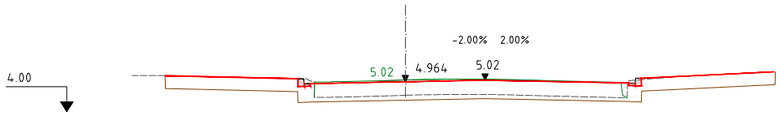


Pk=0+230
S. FERM = 3.89 m2.
S. D TERRA = 2.65 m2.
S. D FERM = 1.48 m2.
S. Rigola 20x20x8 = 0.07 m2.

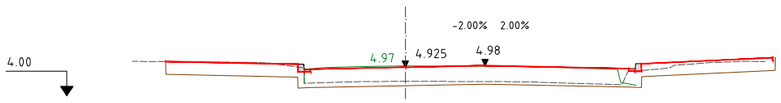


Pk=0+240
S. FERM = 3.88 m2.
S. D TERRA = 2.46 m2.
S. D FERM = 1.64 m2.
S. Rigola 20x20x8 = 0.07 m2.

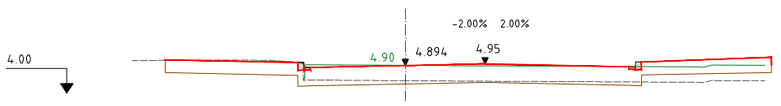


Pk=0+250
S. FERM = 3.89 m2.
S. D TERRA = 2.56 m2.
S. D FERM = 1.66 m2.
S. Rigola 20x20x8 = 0.07 m2.

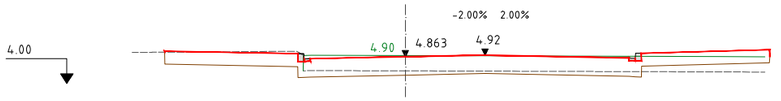


Pk=0+260
S. FERM = 3.90 m2.
S. D TERRA = 2.65 m2.
S. D FERM = 1.66 m2.
S. Rigola 20x20x8 = 0.07 m2.

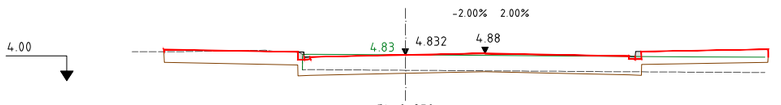


Pk=0+270
S. FERM = 3.91 m2.
S. D TERRA = 2.38 m2.
S. D FERM = 1.68 m2.
S. Rigola 20x20x8 = 0.07 m2.

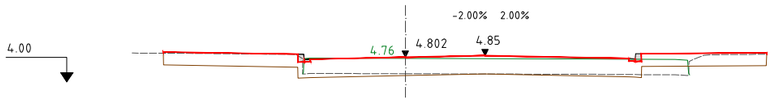


Pk=0+280
S. FERM = 3.91 m2.
S. D TERRA = 2.19 m2.
S. D FERM = 1.67 m2.
S. Rigola 20x20x8 = 0.07 m2.

Eix 2 Carrer Badajoz (Carril BUS)

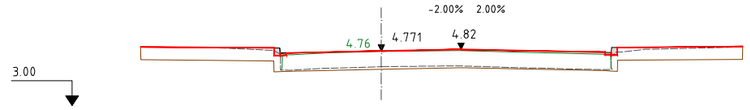


Pk=0+290
S. FERM = 3.90 m2.
S. D TERRA = 2.09 m2.
S. D FERM = 1.64 m2.
S. Rigola 20x20x8 = 0.07 m2.

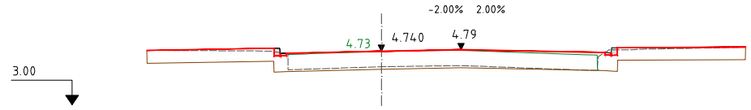


Pk=0+300
S. FERM = 3.81 m2.
S. D TERRA = 2.06 m2.
S. D FERM = 1.52 m2.
S. Rigola 20x20x8 = 0.07 m2.

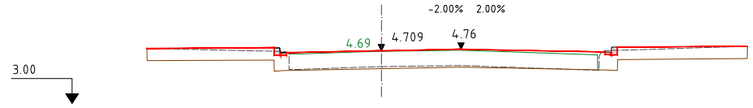


Pk=0+310
S. FERM = 3.81 m2.
S. D TERRA = 2.01 m2.
S. D FERM = 1.50 m2.
S. Rigola 20x20x8 = 0.07 m2.

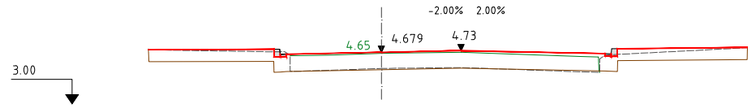


Pk=0+320
S. FERM = 3.79 m2.
S. D TERRA = 2.05 m2.
S. D FERM = 1.49 m2.
S. Rigola 20x20x8 = 0.07 m2.

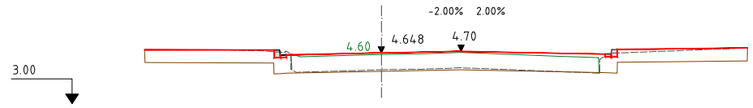


Pk=0+330
S. FERM = 3.84 m2.
S. D TERRA = 2.24 m2.
S. D FERM = 1.47 m2.
S. Rigola 20x20x8 = 0.07 m2.

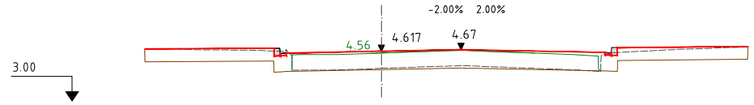


Pk=0+340
S. FERM = 3.84 m2.
S. D TERRA = 2.07 m2.
S. D FERM = 1.46 m2.
S. Rigola 20x20x8 = 0.07 m2.

Eix 2 Carrer Badajoz (Carril BUS)

W:\OC\P22065_IMU_URBCRBADAJOZ\05PROJEXECUTIU\02PLANOLS\09.2_TRANSVERSALS.DWG

PROJECTE D'URBANITZACIÓ DEL CARRER BADAJOZ, ENTRE ELS CARRERS DE BOLÍVIA I AVINGUDA ICÀRIA, AMB MESURES DE CONTRACTACIÓ SOSTENIBLE.

DISTRICTE DE SANT MARTÍ.

Ajuntament de Barcelona
Ecologia, Urbanisme i Mobilitat
Institut Municipal d'Urbanisme
Direcció de Serveis de Projectes i Obres

AUTOR DELS CRITERIS I DE L'AVANTPROJECTE
Marta Penna, arquitecta

AUTOR DEL PROJECTE EXECUTIU
LOLA SIMÓN - MARIA BLANCO - PAU CODOLÀ

G-133__22@.28

NÚM. EXPEDIENT CP022030001
EDICIÓ APROVACIÓ
DATA JULIOL 2024

NOM PLÀNOL
**DEFINICIÓ GEOMÈTRICA EN ALÇAT**
**PERFILS TRANSVERSALS**

0 100m

ESCALA
DIN A3 1:200
DIN A1 1:100

PLÀNOL 9.2

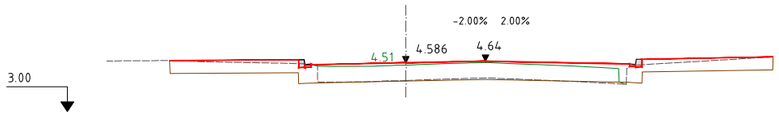


Pk=0+350
S. FERM = 3.83 m2.
S. D TERRA = 1.91 m2.
S. D FERM = 1.44 m2.
S. Rigola 20x20x8 = 0.07 m2.

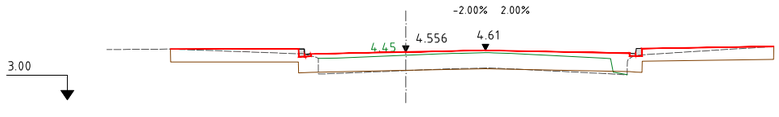


Pk=0+360
S. FERM = 3.82 m2.
S. D TERRA = 1.80 m2.
S. D FERM = 1.32 m2.
S. Rigola 20x20x8 = 0.07 m2.

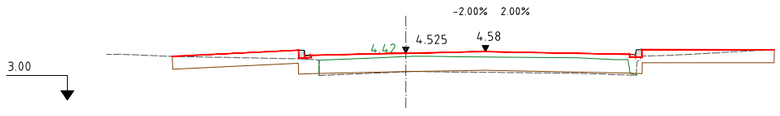


Pk=0+370
S. FERM = 3.80 m2.
S. D TERRA = 1.46 m2.
S. D FERM = 1.31 m2.
S. Rigola 20x20x8 = 0.07 m2.

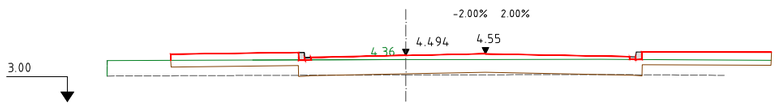


Pk=0+380
S. FERM = 3.82 m2.
S. D TERRA = 0.02 m2.
S. D FERM = 2.53 m2.
S. Rigola 20x20x8 = 0.07 m2.

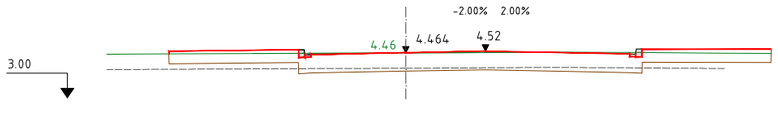


Pk=0+390
S. FERM = 3.85 m2.
S. D TERRA = 0.43 m2.
S. D FERM = 3.09 m2.
S. Rigola 20x20x8 = 0.07 m2.

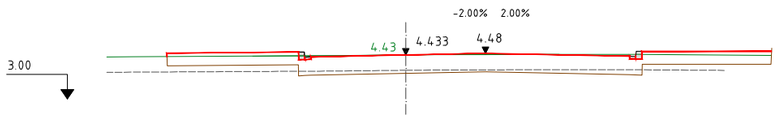


Pk=0+400
S. FERM = 3.87 m2.
S. D TERRA = 0.41 m2.
S. D FERM = 3.03 m2.
S. Rigola 20x20x8 = 0.07 m2.

Eix 2 Carrer Badajoz (Carril BUS)

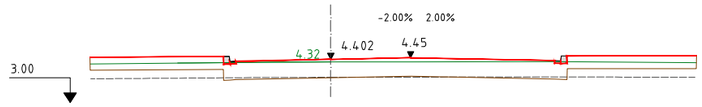


Pk=0+410
S. FERM = 3.90 m2.
S. D TERRA = 0.16 m2.
S. D FERM = 2.67 m2.
S. Rigola 20x20x8 = 0.07 m2.

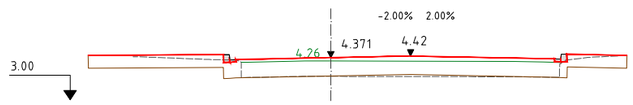


Pk=0+420
S. FERM = 3.92 m2.
S. D TERRA = 1.84 m2.
S. D FERM = 1.46 m2.
S. Rigola 20x20x8 = 0.07 m2.

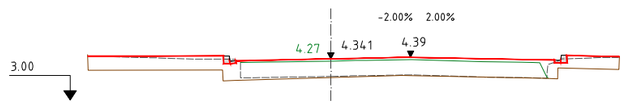


Pk=0+430
S. FERM = 3.92 m2.
S. D TERRA = 2.04 m2.
S. D FERM = 1.47 m2.
S. Rigola 20x20x8 = 0.07 m2.

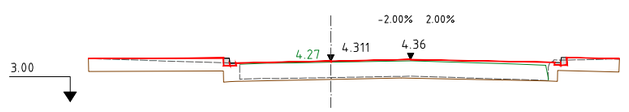


Pk=0+440
S. FERM = 3.92 m2.
S. D TERRA = 2.04 m2.
S. D FERM = 1.48 m2.
S. Rigola 20x20x8 = 0.07 m2.

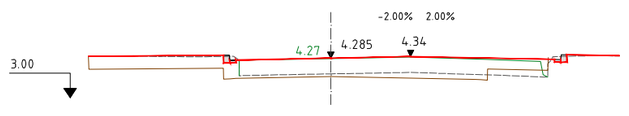


Pk=0+450
S. FERM = 3.92 m2.
S. D TERRA = 2.45 m2.
S. D FERM = 1.49 m2.
S. Rigola 20x20x8 = 0.07 m2.

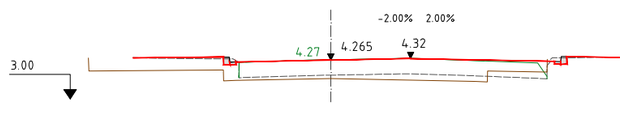


Pk=0+460
S. FERM = 3.92 m2.
S. D TERRA = 2.45 m2.
S. D FERM = 1.50 m2.
S. Rigola 20x20x8 = 0.07 m2.

Eix 2 Carrer Badajoz (Carril BUS)

W:\OC\P22065_IMU_URBCRBADAJOZ\05PROJECTEXECUTIU\02PLANOLS\09.2_TRANSVERSALS.DWG

PROJECTE D'URBANITZACIÓ DEL CARRER BADAJOZ, ENTRE ELS CARRERS DE BOLÍVIA I AVINGUDA ICÀRIA, AMB MESURES DE CONTRACTACIÓ SOSTENIBLE.

DISTRICTE DE SANT MARTÍ.

Ajuntament de Barcelona
Ecologia, Urbanisme i Mobilitat
Institut Municipal d'Urbanisme
Direcció de Serveis de Projectes i Obres

AUTOR DELS CRITERIS I DE L'AVANTPROJECTE
Marta Penna, arquitecta

AUTOR DEL PROJECTE EXECUTIU
LOLA SIMÓN - MARIA BLANCO - PAU CODOLÀ

G-133__22@.28

NÚM. EXPEDIENT CP022030001
EDICIÓ APROVACIÓ
DATA JULIOL 2024

NOM PLÀNOL
**DEFINICIÓ GEOMÈTRICA EN ALÇAT**
**PERFILS TRANSVERSALS**

0 100m

ESCALA
DIN A3 1:200
DIN A1 1:100

PLÀNOL
9.2

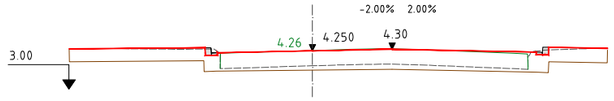


Pk=0+470
S. FERM = 3.92 m2.
S. D TERRA = 2.41 m2.
S. D FERM = 1.50 m2.
S. Rigola 20x20x8 = 0.07 m2.

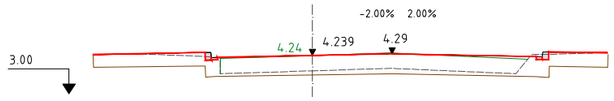


Pk=0+480
S. FERM = 3.92 m2.
S. D TERRA = 2.19 m2.
S. D FERM = 1.50 m2.
S. Rigola 20x20x8 = 0.07 m2.

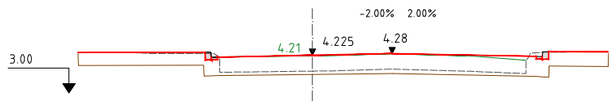


Pk=0+490
S. FERM = 3.92 m2.
S. D TERRA = 2.38 m2.
S. D FERM = 1.51 m2.
S. Rigola 20x20x8 = 0.07 m2.

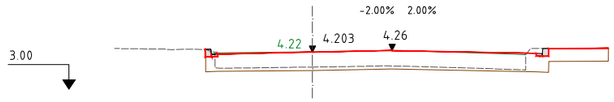


Pk=0+493.580
S. FERM = 2.06 m2.
S. D TERRA = 0.63 m2.
S. D FERM = 1.59 m2.
S. Rigola 20x20x8 = 0.07 m2.

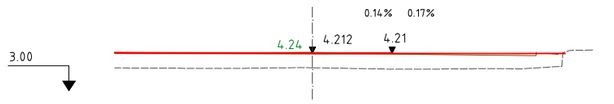


Pk=0+500
S. FERM = 0.26 m2.
S. D FERM = 0.29 m2.

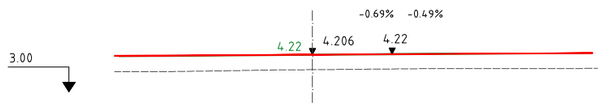


Pk=0+510
S. FERM = 0.33 m2.
S. D FERM = 0.18 m2.

Eix 2 Carrer Badajoz (Carril BUS)

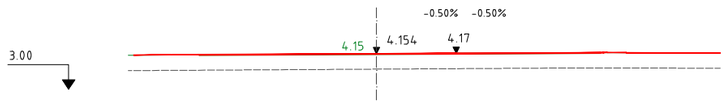


Pk=0+520
S. FERM = 0.17 m2.
S. D FERM = 0.15 m2.

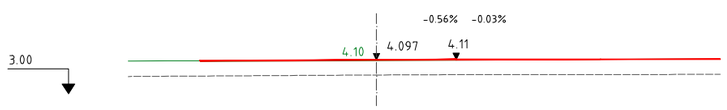


Pk=0+530
S. FERM = 0.17 m2.
S. D FERM = 0.18 m2.

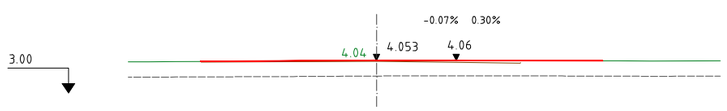


Pk=0+540
S. FERM = 0.17 m2.
S. D FERM = 0.11 m2.

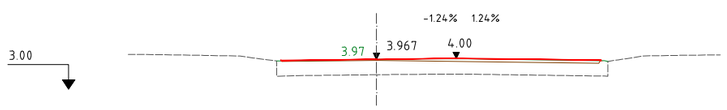


Pk=0+550
S. FERM = 0.09 m2.
S. D FERM = 0.09 m2.

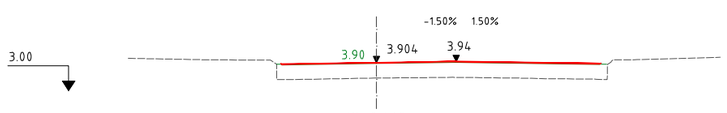


Pk=0+560
S. FERM = 0.09 m2.
S. D FERM = 0.07 m2.

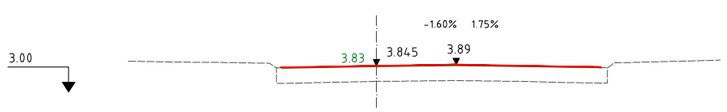


Pk=0+570
S. FERM = 0.09 m2.
S. D FERM = 0.04 m2.

Eix 2 Carrer Badajoz (Carril BUS)

PROJECTE D'URBANITZACIÓ DEL CARRER BADAJOZ, ENTRE ELS CARRERS DE BOLÍVIA I AVINGUDA ICÀRIA, AMB MESURES DE CONTRACTACIÓ SOSTENIBLE.

DISTRICTE DE SANT MARTÍ.

Ajuntament de Barcelona
Ecologia, Urbanisme i Mobilitat
Institut Municipal d'Urbanisme
Direcció de Serveis de Projectes i Obres

AUTOR DELS CRITERIS I DE L'AVANTPROJECTE
Marta Penna, arquitecta

AUTOR DEL PROJECTE EXECUTIU
LOLA SIMÓN - MARIA BLANCO - PAU CODOLÀ

G-133__22@.28

NÚM. EXPEDIENT CP022030001
EDICIÓ APROVACIÓ
DATA JULIOL 2024

NOM PLÀNOL
**DEFINICIÓ GEOMÈTRICA EN ALÇAT**
**PERFILS TRANSVERSALS**

0 100m

ESCALA
DIN A3 1:200
DIN A1 1:100

PLÀNOL
9.2



W:\OC\P22065_IMU_URBCRBADAJOZ\05PROJ\EXECUTIU\02PLANOLS\09.2_TRANSVERSALS.DWG

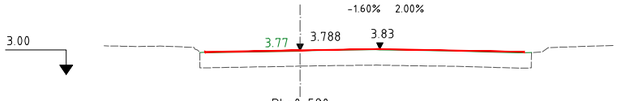


Pk=0+580
S. FERM = 0.09 m2.
S. D FERM = 0.04 m2.

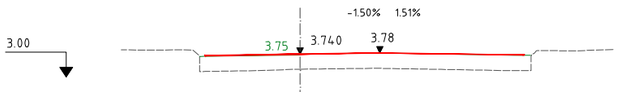


Pk=0+590
S. FERM = 0.09 m2.
S. D FERM = 0.05 m2.

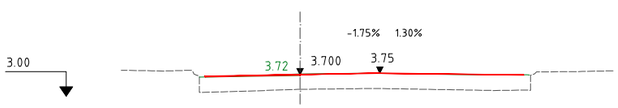


Pk=0+600
S. FERM = 0.09 m2.
S. D FERM = 0.08 m2.

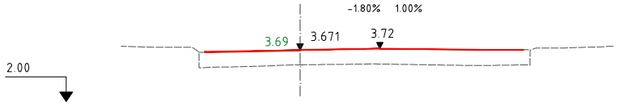


Pk=0+610
S. FERM = 0.09 m2.
S. D FERM = 0.10 m2.

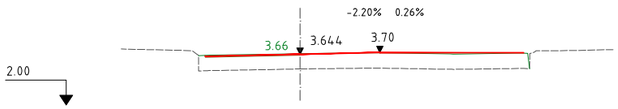


Pk=0+620
S. FERM = 0.09 m2.
S. D FERM = 0.17 m2.

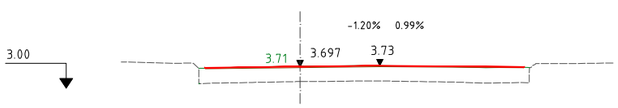


Pk=0+630
S. FERM = 0.09 m2.
S. D FERM = 0.10 m2.

Eix 2 Carrer Badajoz (Carril BUS)

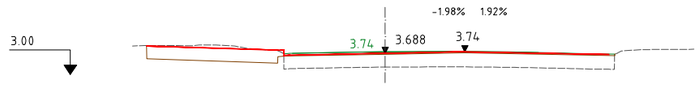


Pk=0+637.289
S. FERM = 1.93 m2.
S. D TERRA = 2.03 m2.
S. D FERM = 0.29 m2.
S. TERRAPLÉ = 0.00 m2.




Pk=0+640
S. FERM = 3.87 m2.
S. D TERRA = 2.89 m2.
S. D FERM = 1.65 m2.
S. Rigola 20x20x8 = 0.07 m2.

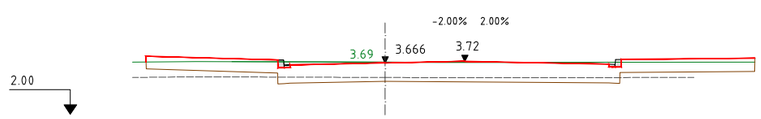


Pk=0+650
S. FERM = 3.88 m2.
S. D TERRA = 0.59 m2.
S. D FERM = 3.05 m2.
S. Rigola 20x20x8 = 0.07 m2.

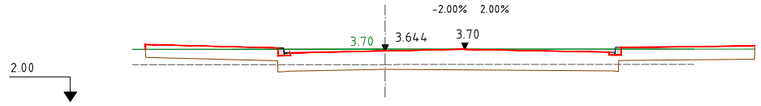


Pk=0+660
S. FERM = 3.88 m2.
S. D TERRA = 0.67 m2.
S. D FERM = 3.13 m2.
S. Rigola 20x20x8 = 0.07 m2.

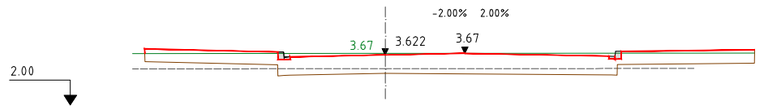


Pk=0+670
S. FERM = 3.89 m2.
S. D TERRA = 0.65 m2.
S. D FERM = 3.14 m2.
S. Rigola 20x20x8 = 0.07 m2.

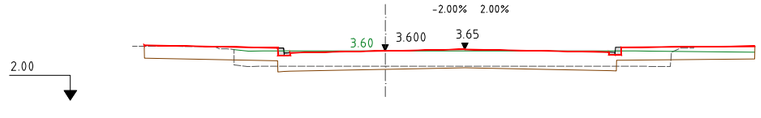


Pk=0+680
S. FERM = 3.90 m2.
S. D TERRA = 1.63 m2.
S. D FERM = 2.20 m2.
S. Rigola 20x20x8 = 0.07 m2.

Eix 2 Carrer Badajoz (Carril BUS)

W:\OC\P22065_IMU_URBCRBADAJOZ\05PROJEXECUTIU\02PLANOLS\09.2_TRANSVERSALS.DWG

PROJECTE D'URBANITZACIÓ DEL CARRER BADAJOZ, ENTRE ELS CARRERS DE BOLÍVIA I AVINGUDA ICÀRIA, AMB MESURES DE CONTRACTACIÓ SOSTENIBLE.

DISTRICTE DE SANT MARTÍ.

Ajuntament de Barcelona
Ecologia, Urbanisme i Mobilitat
Institut Municipal d'Urbanisme
Direcció de Serveis de Projectes i Obres

AUTOR DELS CRITERIS I DE L'AVANTPROJECTE
Marta Penna, arquitecta

AUTOR DEL PROJECTE EXECUTIU
LOLA SIMÓN - MARIA BLANCO - PAU CODOLÀ

G-133__22@.28

NÚM. EXPEDIENT CP022030001
EDICIÓ APROVACIÓ
DATA JULIOL 2024

NOM PLÀNOL
**DEFINICIÓ GEOMÈTRICA EN ALÇAT PERFILS TRANSVERSALS**

0 100m

ESCALA
DIN A3 1:200
DIN A1 1:100

PLÀNOL 9.2

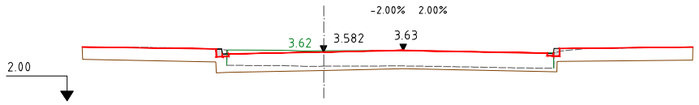


Pk=0+687.971
S. FERM = 3.90 m2.
S. D TERRA = 2.69 m2.
S. D FERM = 1.57 m2.
S. Rigola 20x20x8 = 0.07 m2.

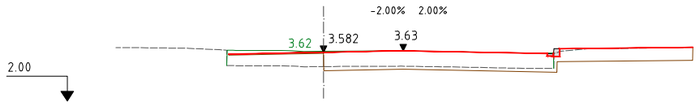


Pk=0+687.981
S. FERM = 0.09 m2.
S. D FERM = 0.35 m2.

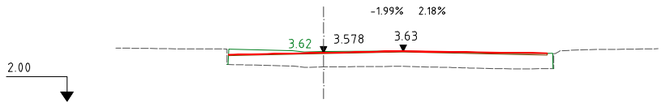


Pk=0+690
S. FERM = 0.09 m2.
S. D FERM = 0.42 m2.

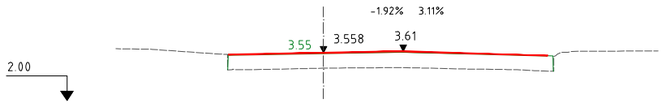


Pk=0+700
S. FERM = 0.09 m2.
S. D FERM = 0.07 m2.

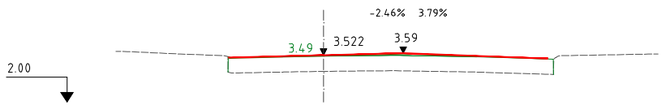


Pk=0+710
S. FERM = 0.09 m2.
S. D FERM = 0.03 m2.

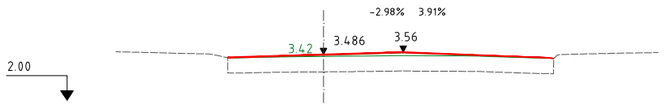


Pk=0+720
S. FERM = 0.09 m2.
S. D FERM = 0.01 m2.
S. TERRAPLE = 0.04 m2.

Eix 2 Carrer Badajoz (Carril BUS)

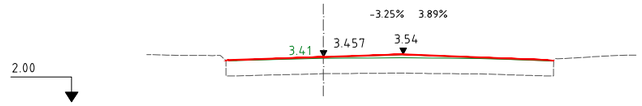


Pk=0+730
S. FERM = 0.09 m2.
S. D FERM = 0.00 m2.
S. TERRAPLE = 0.03 m2.

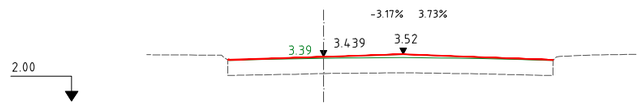


Pk=0+740
S. FERM = 0.09 m2.
S. D FERM = 0.01 m2.
S. TERRAPLE = 0.02 m2.

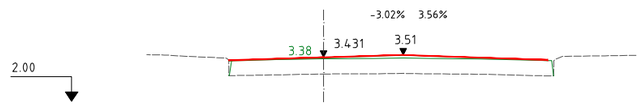


Pk=0+750
S. FERM = 0.09 m2.
S. D FERM = 0.02 m2.
S. TERRAPLE = 0.01 m2.

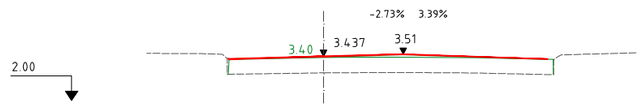


Pk=0+760
S. FERM = 0.09 m2.
S. D FERM = 0.03 m2.
S. TERRAPLE = 0.00 m2.

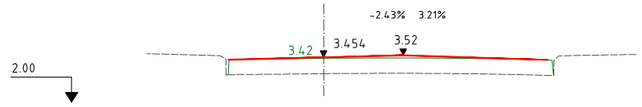


Pk=0+770
S. FERM = 0.09 m2.
S. D FERM = 0.04 m2.
S. TERRAPLE = 0.00 m2.

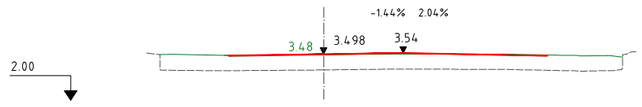


Pk=0+780
S. FERM = 0.09 m2.
S. D FERM = 0.07 m2.

Eix 2 Carrer Badajoz (Carril BUS)

W:\OC\P22065_IMU_URBCRBADAJOZ\05PROJECTEXECUTIU\02PLANOLS\09.2_TRANSVERSALS.DWG

PROJECTE D'URBANITZACIÓ DEL CARRER BADAJOZ, ENTRE ELS CARRERS DE BOLÍVIA I AVINGUDA ICÀRIA, AMB MESURES DE CONTRACTACIÓ SOSTENIBLE.

DISTRICTE DE SANT MARTÍ.

Ajuntament de Barcelona
Ecologia, Urbanisme i Mobilitat
Institut Municipal d'Urbanisme
Direcció de Serveis de Projectes i Obres

AUTOR DELS CRITERIS I DE L'AVANTPROJECTE
Marta Penna, arquitecta

AUTOR DEL PROJECTE EXECUTIU
LOLA SIMÓN - MARIA BLANCO - PAU CODOLÀ

G-133__22@.28

NÚM. EXPEDIENT CP022030001
EDICIÓ APROVACIÓ
DATA JULIOL 2024

NOM PLÀNOL
**DEFINICIÓ GEOMÈTRICA EN ALÇAT**
**PERFILS TRANSVERSALS**

0 100m

ESCALA
DIN A3 1:200
DIN A1 1:100

PLÀNOL
9.2

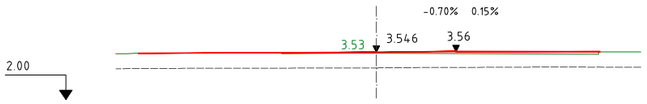


Pk=0+790
S. FERM = 0.09 m2.
S. D FERM = 0.06 m2.

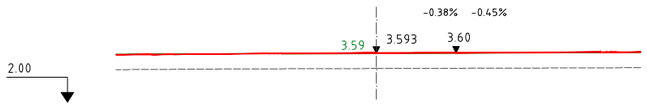


Pk=0+800
S. FERM = 0.09 m2.
S. D FERM = 0.08 m2.

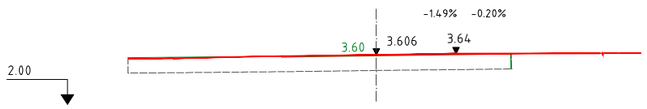


Pk=0+810
S. FERM = 0.09 m2.
S. D FERM = 0.07 m2.

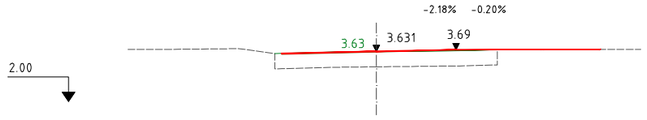


Pk=0+820
S. FERM = 0.09 m2.
S. D FERM = 0.11 m2.

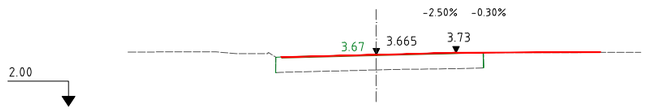


Pk=0+830
S. FERM = 0.09 m2.
S. D FERM = 0.10 m2.

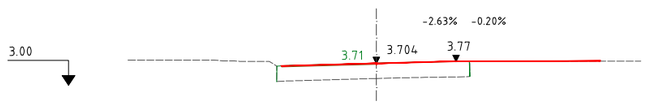


Pk=0+840
S. FERM = 0.09 m2.
S. D FERM = 0.11 m2.

Eix 2 Carrer Badajoz (Carril BUS)

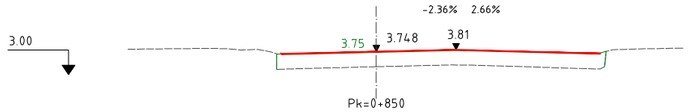


Pk=0+850
S. FERM = 0.09 m2.
S. D FERM = 0.10 m2.

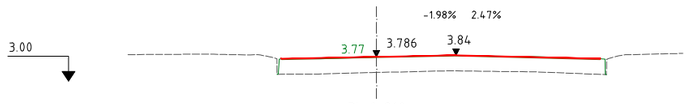


Pk=0+860
S. FERM = 0.09 m2.
S. D FERM = 0.03 m2.

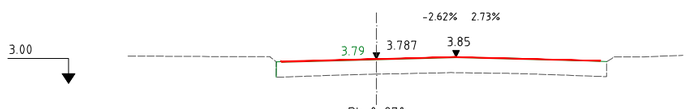


Pk=0+870
S. FERM = 0.09 m2.
S. D FERM = 0.09 m2.

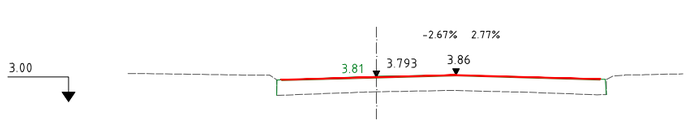


Pk=0+880
S. FERM = 0.09 m2.
S. D FERM = 0.12 m2.

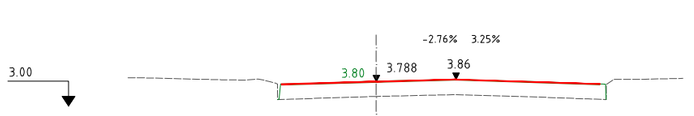


Pk=0+890
S. FERM = 0.09 m2.
S. D FERM = 0.12 m2.

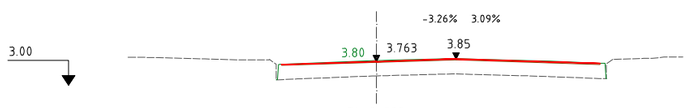


Pk=0+900
S. FERM = 0.09 m2.
S. D FERM = 0.16 m2.

Eix 2 Carrer Badajoz (Carril BUS)

W:\OC\P22065_IMU_URBCRBADAJOZ\05PROJECTEXECUTIU\02PLANOLS\09.2_TRANSVERSALS.DWG

PROJECTE D'URBANITZACIÓ DEL CARRER BADAJOZ, ENTRE ELS CARRERS DE BOLÍVIA I AVINGUDA ICÀRIA, AMB MESURES DE CONTRACTACIÓ SOSTENIBLE.

DISTRICTE DE SANT MARTÍ.

Ajuntament de Barcelona
Ecologia, Urbanisme i Mobilitat
Institut Municipal d'Urbanisme
Direcció de Serveis de Projectes i Obres

AUTOR DELS CRITERIS I DE L'AVANTPROJECTE
Marta Penna, arquitecta

AUTOR DEL PROJECTE EXECUTIU
LOLA SIMÓN - MARIA BLANCO - PAU CODOLÀ

G-133__22@.28

NÚM. EXPEDIENT CP022030001
EDICIÓ APROVACIÓ
DATA JULIOL 2024

NOM PLÀNOL
**DEFINICIÓ GEOMÈTRICA EN ALÇAT**
**PERFILS TRANSVERSALS**

0 100m

ESCALA
DIN A3 1:200
DIN A1 1:100

PLÀNOL
9.2

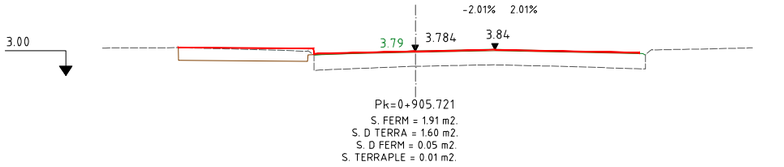


Pk=0+905.721
S. FERM = 1.91 m2.
S. D TERRA = 1.60 m2.
S. D FERM = 0.05 m2.
S. TERRAPLE = 0.01 m2.

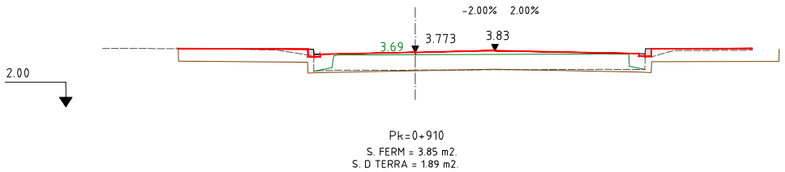


Pk=0+910
S. FERM = 3.85 m2.
S. D TERRA = 1.89 m2.
S. D FERM = 1.65 m2.
S. Rigola 20x20x8 = 0.07 m2.

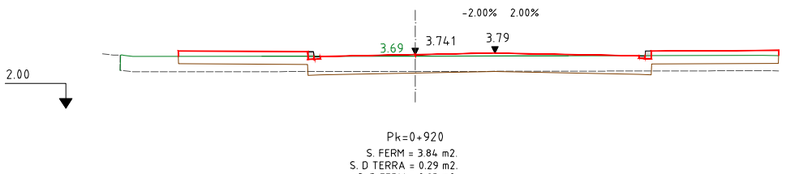


Pk=0+920
S. FERM = 3.84 m2.
S. D TERRA = 0.29 m2.
S. D FERM = 2.83 m2.
S. Rigola 20x20x8 = 0.07 m2.

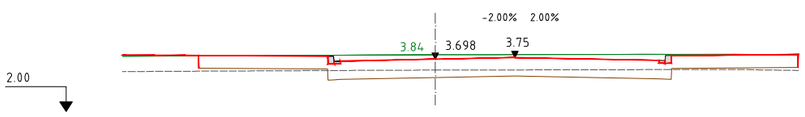


Pk=0+930
S. FERM = 3.84 m2.
S. D TERRA = 0.96 m2.
S. D FERM = 3.56 m2.
S. Rigola 20x20x8 = 0.07 m2.

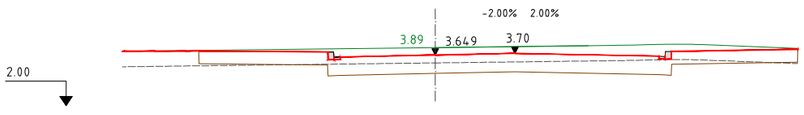


Pk=0+940
S. FERM = 3.84 m2.
S. D TERRA = 1.26 m2.
S. D FERM = 3.75 m2.
S. Rigola 20x20x8 = 0.07 m2.

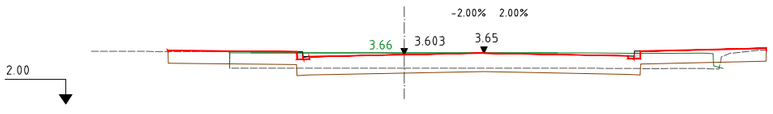


Pk=0+950
S. FERM = 3.84 m2.
S. D TERRA = 1.49 m2.
S. D FERM = 2.57 m2.
S. Rigola 20x20x8 = 0.07 m2.

Eix 2 Carrer Badajoz (Carril BUS)

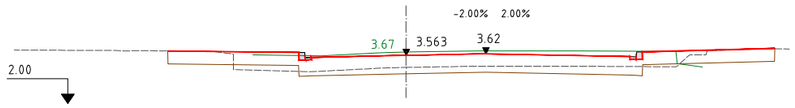


Pk=0+960
S. FERM = 3.87 m2.
S. D TERRA = 1.47 m2.
S. D FERM = 2.43 m2.
S. Rigola 20x20x8 = 0.07 m2.

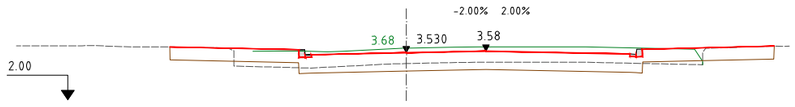


Pk=0+970
S. FERM = 3.84 m2.
S. D TERRA = 1.60 m2.
S. D FERM = 2.47 m2.
S. Rigola 20x20x8 = 0.07 m2.

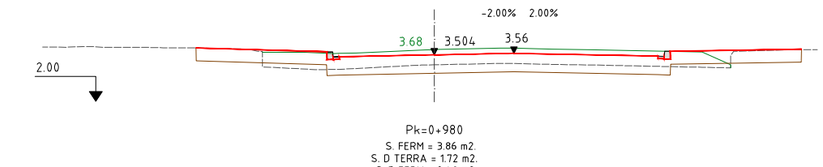


Pk=0+980
S. FERM = 3.86 m2.
S. D TERRA = 1.72 m2.
S. D FERM = 2.48 m2.
S. Rigola 20x20x8 = 0.07 m2.

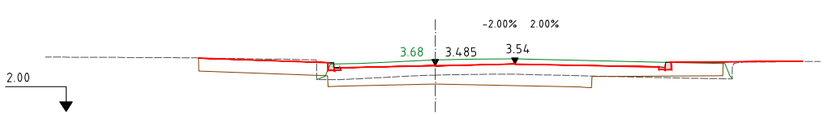


Pk=0+990
S. FERM = 3.84 m2.
S. D TERRA = 2.66 m2.
S. D FERM = 1.88 m2.
S. Rigola 20x20x8 = 0.07 m2.

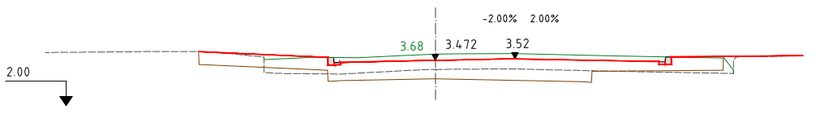


Pk=1+000
S. FERM = 3.84 m2.
S. D TERRA = 1.74 m2.
S. D FERM = 2.48 m2.
S. Rigola 20x20x8 = 0.07 m2.

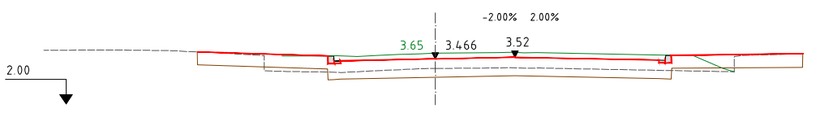


Pk=1+010
S. FERM = 3.86 m2.
S. D TERRA = 1.78 m2.
S. D FERM = 2.53 m2.
S. Rigola 20x20x8 = 0.07 m2.

Eix 2 Carrer Badajoz (Carril BUS)

W:\OC\P22065_IMU_URBCRBADAJOZ\05PROJEXECUTIU\02PLANOLS\09.2_TRANSVERSALS.DWG

PROJECTE D'URBANITZACIÓ DEL CARRER BADAJOZ, ENTRE ELS CARRERS DE BOLÍVIA I AVINGUDA ICÀRIA, AMB MESURES DE CONTRACTACIÓ SOSTENIBLE.

DISTRICTE DE SANT MARTÍ.

Ajuntament de Barcelona
Ecologia, Urbanisme i Mobilitat
Institut Municipal d'Urbanisme
Direcció de Serveis de Projectes i Obres

AUTOR DELS CRITERIS I DE L'AVANTPROJECTE
Marta Penna, arquitecta

AUTOR DEL PROJECTE EXECUTIU
LOLA SIMÓN - MARIA BLANCO - PAU CODOLÀ

G-133__22@.28

NÚM. EXPEDIENT CP022030001
EDICIÓ APROVACIÓ
DATA JULIOL 2024

NOM PLÀNOL
**DEFINICIÓ GEOMÈTRICA EN ALÇAT**
**PERFILS TRANSVERSALS**

0 100m

ESCALA
DIN A3 1:200
DIN A1 1:100

PLÀNOL 9.2

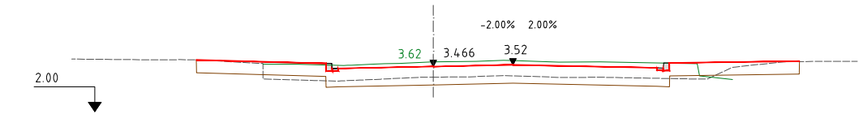


Pk=1+020
S. FERM = 3.85 m2.
S. D TERRA = 1.63 m2.
S. D FERM = 2.49 m2.
S. Rigola 20x20x8 = 0.07 m2.

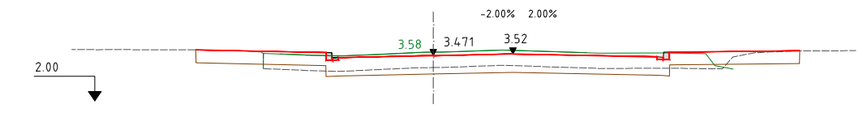


Pk=1+030
S. FERM = 3.85 m2.
S. D TERRA = 1.55 m2.
S. D FERM = 2.44 m2.
S. Rigola 20x20x8 = 0.07 m2.

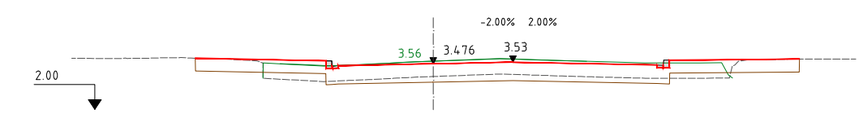


Pk=1+040
S. FERM = 3.86 m2.
S. D TERRA = 1.37 m2.
S. D FERM = 2.31 m2.
S. Rigola 20x20x8 = 0.07 m2.

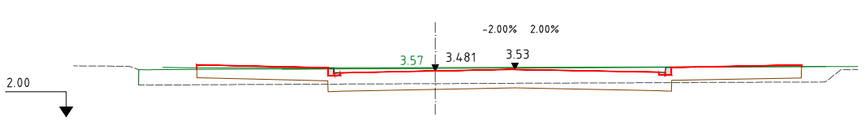


Pk=1+050
S. FERM = 3.87 m2.
S. D TERRA = 0.75 m2.
S. D FERM = 3.17 m2.
S. Rigola 20x20x8 = 0.07 m2.

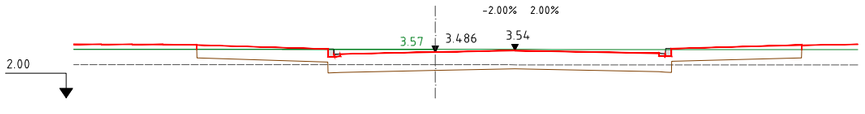


Pk=1+060
S. FERM = 3.87 m2.
S. D TERRA = 0.78 m2.
S. D FERM = 3.22 m2.
S. Rigola 20x20x8 = 0.07 m2.

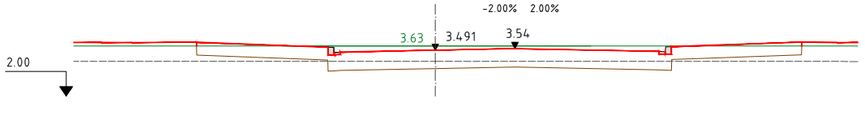


Pk=1+070
S. FERM = 3.87 m2.
S. D TERRA = 0.95 m2.
S. D FERM = 3.37 m2.
S. Rigola 20x20x8 = 0.07 m2.

Eix 2 Carrer Badajoz (Carril BUS)

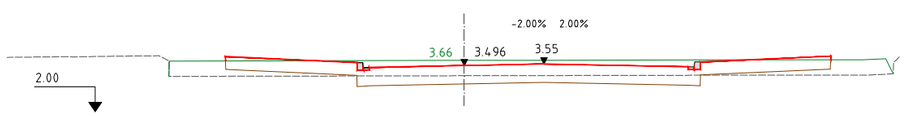


Pk=1+080
S. FERM = 3.87 m2.
S. D TERRA = 1.05 m2.
S. D FERM = 3.39 m2.
S. Rigola 20x20x8 = 0.07 m2.

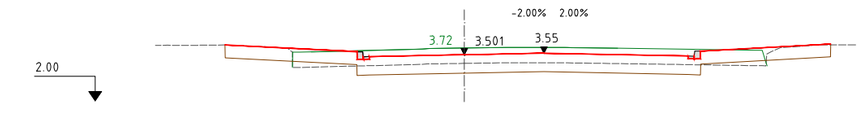


Pk=1+090
S. FERM = 3.88 m2.
S. D TERRA = 2.02 m2.
S. D FERM = 2.54 m2.
S. Rigola 20x20x8 = 0.07 m2.

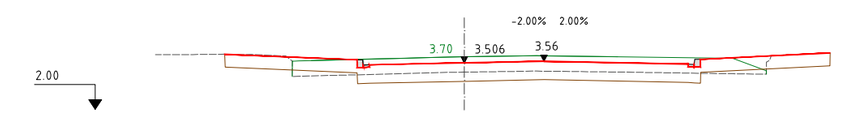


Pk=1+100
S. FERM = 3.89 m2.
S. D TERRA = 1.98 m2.
S. D FERM = 2.52 m2.
S. Rigola 20x20x8 = 0.07 m2.

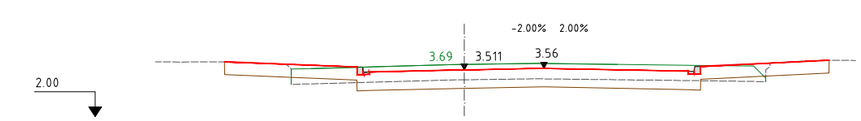


Pk=1+110
S. FERM = 3.89 m2.
S. D TERRA = 1.87 m2.
S. D FERM = 2.48 m2.
S. Rigola 20x20x8 = 0.07 m2.

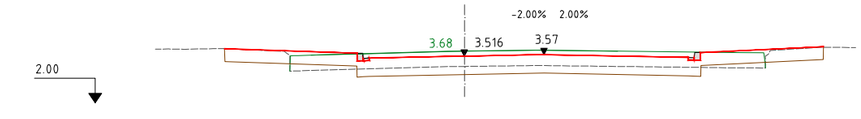


Pk=1+120
S. FERM = 3.88 m2.
S. D TERRA = 1.77 m2.
S. D FERM = 2.47 m2.
S. Rigola 20x20x8 = 0.07 m2.

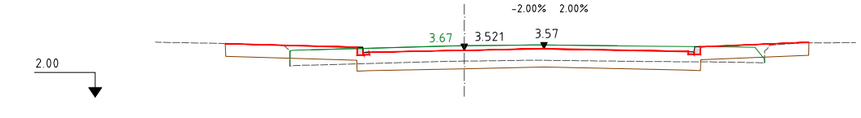


Pk=1+130
S. FERM = 3.87 m2.
S. D TERRA = 1.71 m2.
S. D FERM = 2.45 m2.
S. Rigola 20x20x8 = 0.07 m2.

Eix 2 Carrer Badajoz (Carril BUS)

W:\OC\P22065_IMU_URBCRBADAJOZ\05PROJEXECUTIU\02PLANOLS\09.2_TRANSVERSALS.DWG

PROJECTE D'URBANITZACIÓ DEL CARRER BADAJOZ, ENTRE ELS CARRERS DE BOLÍVIA I AVINGUDA ICÀRIA, AMB MESURES DE CONTRACTACIÓ SOSTENIBLE.

DISTRICTE DE SANT MARTÍ.

Ajuntament de Barcelona
Ecologia, Urbanisme i Mobilitat
Institut Municipal d'Urbanisme
Direcció de Serveis de Projectes i Obres

AUTOR DELS CRITERIS I DE L'AVANTPROJECTE
Marta Penna, arquitecta

AUTOR DEL PROJECTE EXECUTIU
LOLA SIMÓN - MARIA BLANCO - PAU CODOLÀ

G-133_22@.28

NÚM. EXPEDIENT CP022030001
EDICIÓ APROVACIÓ
DATA JULIOL 2024

NOM PLÀNOL
**DEFINICIÓ GEOMÈTRICA EN ALÇAT**
**PERFILS TRANSVERSALS**

0 100m

ESCALA
DIN A3 1:200
DIN A1 1:100

PLÀNOL 9.2

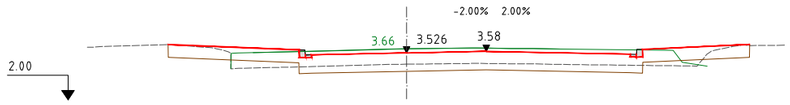


Pk=1+140
S. FERM = 3.87 m2.
S. D TERRA = 1.56 m2.
S. D FERM = 2.41 m2.
S. Rigola 20x20x8 = 0.07 m2.

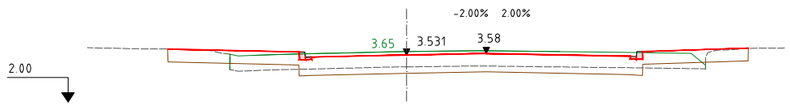


Pk=1+150
S. FERM = 3.87 m2.
S. D TERRA = 1.53 m2.
S. D FERM = 2.44 m2.
S. Rigola 20x20x8 = 0.07 m2.

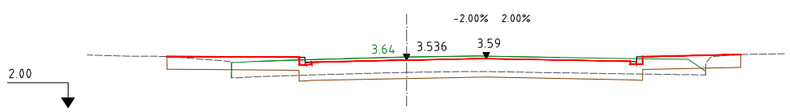


Pk=1+160
S. FERM = 3.88 m2.
S. D TERRA = 1.39 m2.
S. D FERM = 2.38 m2.
S. Rigola 20x20x8 = 0.07 m2.

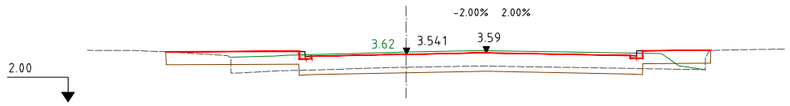


Pk=1+170
S. FERM = 3.90 m2.
S. D TERRA = 1.32 m2.
S. D FERM = 2.34 m2.
S. Rigola 20x20x8 = 0.07 m2.

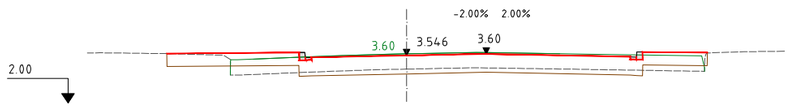


Pk=1+180
S. FERM = 3.88 m2.
S. D TERRA = 1.27 m2.
S. D FERM = 2.26 m2.
S. Rigola 20x20x8 = 0.07 m2.

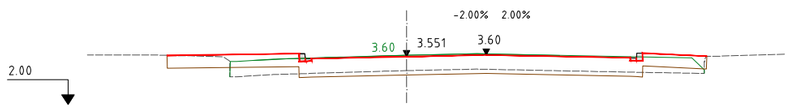


Pk=1+190
S. FERM = 3.88 m2.
S. D TERRA = 1.22 m2.
S. D FERM = 2.28 m2.
S. Rigola 20x20x8 = 0.07 m2.

Eix 2 Carrer Badajoz (Carril BUS)

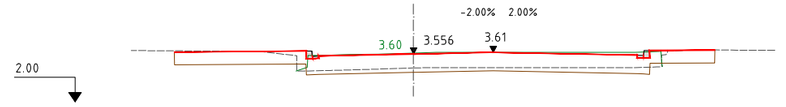


Pk=1+200
S. FERM = 3.88 m2.
S. D TERRA = 2.07 m2.
S. D FERM = 1.83 m2.
S. Rigola 20x20x8 = 0.07 m2.

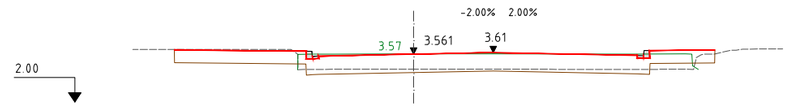


Pk=1+210
S. FERM = 3.88 m2.
S. D TERRA = 2.30 m2.
S. D FERM = 1.84 m2.
S. Rigola 20x20x8 = 0.07 m2.

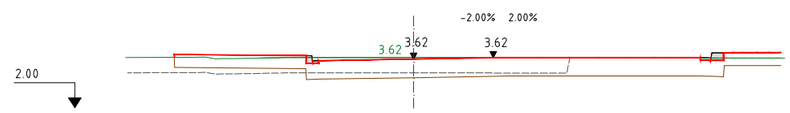


Pk=1+218.198
S. FERM = 3.88 m2.
S. D TERRA = 0.64 m2.
S. D FERM = 3.18 m2.
S. Rigola 20x20x8 = 0.07 m2.

Eix 2 Carrer Badajoz (Carril BUS)

PROJECTE D'URBANITZACIÓ DEL CARRER BADAJOZ, ENTRE ELS CARRERS DE BOLÍVIA I AVINGUDA ICÀRIA, AMB MESURES DE CONTRACTACIÓ SOSTENIBLE.

DISTRICTE DE SANT MARTÍ.

Ajuntament de Barcelona
Ecologia, Urbanisme i Mobilitat
Institut Municipal d'Urbanisme
Direcció de Serveis de Projectes i Obres

AUTOR DELS CRITERIS I DE L'AVANTPROJECTE
Marta Penna, arquitecta

AUTOR DEL PROJECTE EXECUTIU
LOLA SIMÓN - MARIA BLANCO - PAU CODOLÀ

G-133__22@.28

NÚM. EXPEDIENT CP022030001
EDICIÓ APROVACIÓ
DATA JULIOL 2024

NOM PLÀNOL
**DEFINICIÓ GEOMÈTRICA EN ALÇAT**
**PERFILS TRANSVERSALS**

0 100m

ESCALA
DIN A3 1:200
DIN A1 1:100

PLÀNOL
9.2

**23/32**

W:\OC\P22065_IMU_URBCRBADAJOZ\05PROJECTEXECUTIU\02PLANOLS\09.2_TRANSVERSALS.DWG

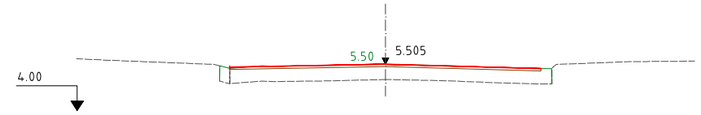


Pk=0+000
S. FERM = 0.81 m2.
S. D FERM = 0.82 m2.

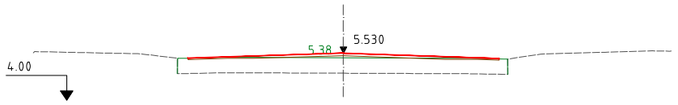


Pk=0+060
S. FERM = 0.72 m2.
S. D FERM = 0.16 m2.
S. TERRAPLE = 0.16 m2.

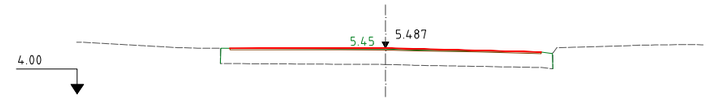


Pk=0+010
S. FERM = 0.56 m2.
S. D FERM = 0.35 m2.

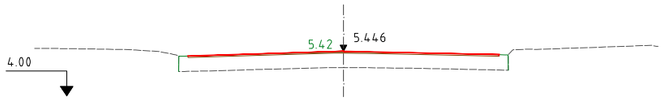


Pk=0+070
S. FERM = 0.51 m2.
S. D FERM = 0.40 m2.

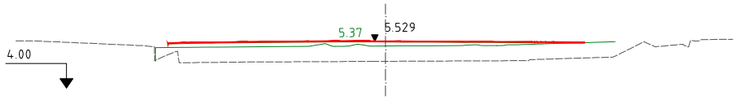


Pk=0+020

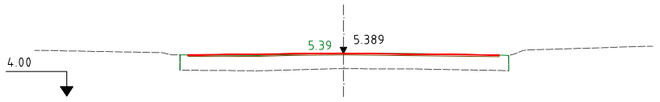


Pk=0+080
S. FERM = 0.53 m2.
S. D FERM = 0.49 m2.




Pk=0+030




Pk=0+040

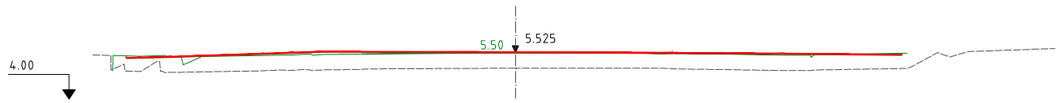


Pk=0+050

Eix 3 Carrer de Tanger

Eix 3 Carrer de Tanger

W:\OC\P22065_IMU_URBCRBADAJOZ\05PROJEXECUTIU\02PLANOLS\09.2_TRANSVERSALS.DWG

PROJECTE D'URBANITZACIÓ DEL CARRER BADAJOZ, ENTRE ELS CARRERS DE BOLÍVIA I AVINGUDA ICÀRIA, AMB MESURES DE CONTRACTACIÓ SOSTENIBLE.

DISTRICTE DE SANT MARTÍ.

Ajuntament de Barcelona
Ecologia, Urbanisme i Mobilitat
Institut Municipal d'Urbanisme
Direcció de Serveis de Projectes i Obres

AUTOR DELS CRITERIS I DE L'AVANTPROJECTE
Marta Penna, arquitecta

AUTOR DEL PROJECTE EXECUTIU
LOLA SIMÓN - MARIA BLANCO - PAU CODOLÀ

G-133__22@.28

NÚM. EXPEDIENT CP022030001
EDICIÓ APROVACIÓ
DATA JULIOL 2024

NOM PLÀNOL
**DEFINICIÓ GEOMÈTRICA EN ALÇAT**
**PERFILS TRANSVERSALS**

0 100m

ESCALA
DIN A3 1:200
DIN A1 1:100

PLÀNOL
9.2

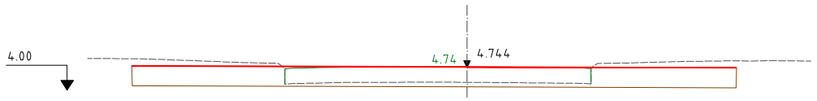


Pk=0+009.098
S. FERM = 8.28 m2.
S. D TERRA = 5.72 m2.
S. D FERM = 4.04 m2.

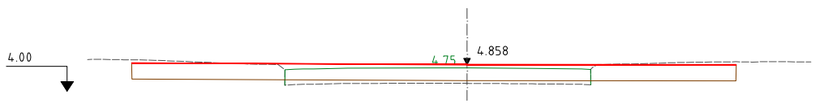


Pk=0+010
S. FERM = 8.28 m2.
S. D TERRA = 4.49 m2.
S. D FERM = 2.90 m2.
S. TERRAPLE = 0.00 m2.

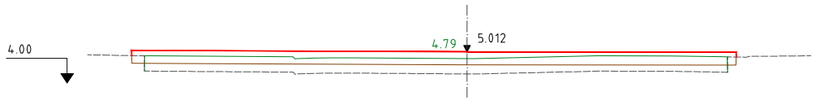


Pk=0+020
S. FERM = 8.28 m2.
S. D TERRA = 0.17 m2.
S. D FERM = 4.54 m2.
S. TERRAPLE = 0.00 m2.

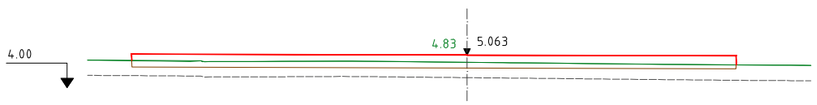


Pk=0+025.250
S. FERM = 8.28 m2.
S. D FERM = 3.50 m2.

Eix 4 Carrer de Sancho de Avila




Pk=0+009.325
S. FERM = 8.36 m2.
S. D FERM = 5.67 m2.




Pk=0+010
S. FERM = 8.36 m2.
S. D FERM = 5.63 m2.

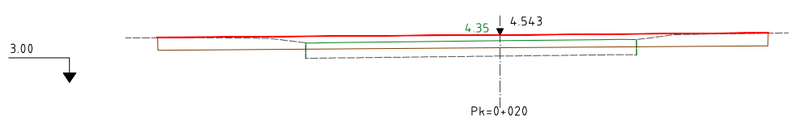


Pk=0+020
S. FERM = 8.36 m2.
S. D TERRA = 3.36 m2.
S. D FERM = 2.44 m2.
S. TERRAPLE = 0.00 m2.

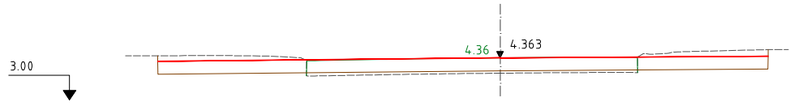


Pk=0+023.173
S. FERM = 8.36 m2.
S. D TERRA = 5.22 m2.
S. D FERM = 4.47 m2.

Eix 5 Carrer dels Almogavers

W:\OC\P22065_IMU_URBCRBADAJOZ\05PROJECTEXECUTIU\02PLANOLS\09.2_TRANSVERSALS.DWG

PROJECTE D'URBANITZACIÓ DEL CARRER BADAJOZ, ENTRE ELS CARRERS DE BOLÍVIA I AVINGUDA ICÀRIA, AMB MESURES DE CONTRACTACIÓ SOSTENIBLE.

DISTRICTE DE SANT MARTÍ.

Ajuntament de Barcelona
Ecologia, Urbanisme i Mobilitat
Institut Municipal d'Urbanisme
Direcció de Serveis de Projectes i Obres

AUTOR DELS CRITERIS I DE L'AVANTPROJECTE
Marta Penna, arquitecta

AUTOR DEL PROJECTE EXECUTIU
SBS
LOLA SIMÓN - MARIA BLANCO - PAU CODOLÀ

G-133__22@.28

NÚM. EXPEDIENT CP022030001
EDICIÓ APROVACIÓ
DATA JULIOL 2024

NOM PLÀNOL
**DEFINICIÓ GEOMÈTRICA EN ALÇAT**
**PERFILS TRANSVERSALS**

0 100m

ESCALA
DIN A3 1:200
DIN A1 1:100

PLÀNOL
9.2

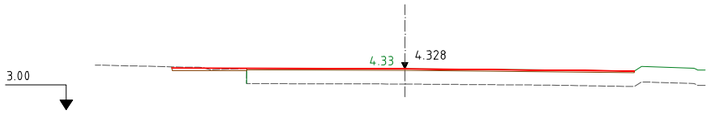


Pk=0+000
S. FERM = 0.83 m2.
S. D TERRA = 0.19 m2.
S. D FERM = 0.68 m2.
S. TERRAPLE = 0.00 m2.

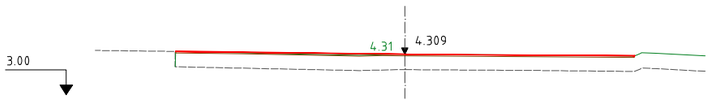


Pk=0+010
S. FERM = 0.82 m2.
S. D FERM = 0.62 m2.

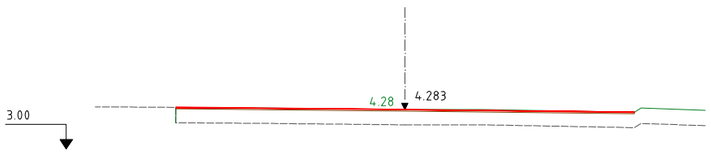


Pk=0+020
S. FERM = 0.75 m2.
S. D FERM = 0.87 m2.

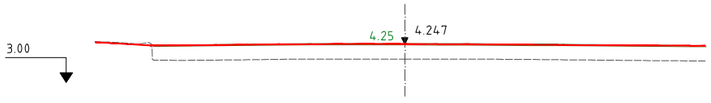


Pk=0+030

Eix 6 Carrer de Pere IV




Pk=0+040

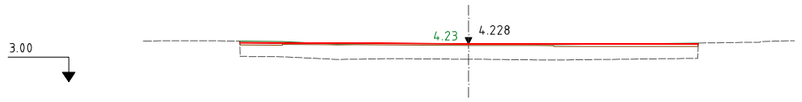


Pk=0+050
S. FERM = 0.94 m2.
S. D FERM = 0.98 m2.

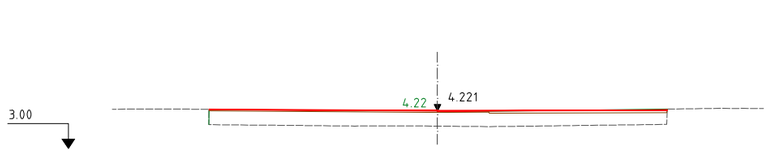


Pk=0+060
S. FERM = 0.92 m2.
S. D FERM = 0.92 m2.

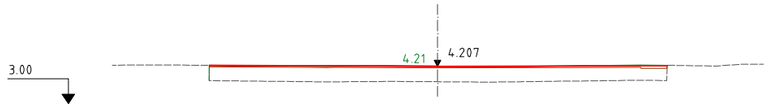


Pk=0+065
S. FERM = 0.77 m2.
S. D FERM = 0.75 m2.

Eix 6 Carrer de Pere IV

PROJECTE D'URBANITZACIÓ DEL CARRER BADAJOZ, ENTRE ELS CARRERS DE BOLÍVIA I AVINGUDA ICÀRIA, AMB MESURES DE CONTRACTACIÓ SOSTENIBLE.

DISTRICTE DE SANT MARTÍ.

Ajuntament de Barcelona
Ecologia, Urbanisme i Mobilitat
Institut Municipal d'Urbanisme
Direcció de Serveis de Projectes i Obres

AUTOR DELS CRITERIS I DE L'AVANTPROJECTE
Marta Penna, arquitecta

AUTOR DEL PROJECTE EXECUTIU
LOLA SIMÓN - MARIA BLANCO - PAU CODOLÀ

G-133__22@.28

NÚM. EXPEDIENT CP022030001
EDICIÓ APROVACIÓ
DATA JULIOL 2024

NOM PLÀNOL
**DEFINICIÓ GEOMÈTRICA EN ALÇAT**
**PERFILS TRANSVERSALS**

0 100m

ESCALA
DIN A3 1:200
DIN A1 1:100

PLÀNOL
9.2



W:\OC\P22065_IMU_URBCRBADAJOZ\05PROJECTEXECUTIU\02PLANOLS\09.2_TRANSVERSALS.DWG

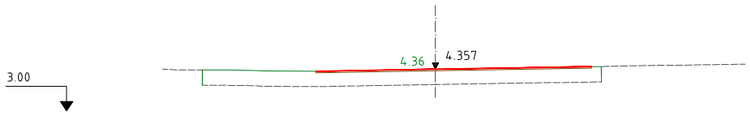


Pk=0+005
S. FERM = 0.45 m2.
S. D FERM = 0.45 m2.




Pk=0+010
S. FERM = 0.49 m2.
S. D FERM = 0.47 m2.

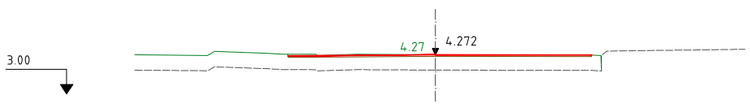


Pk=0+020
S. FERM = 0.50 m2.
S. D FERM = 0.61 m2.

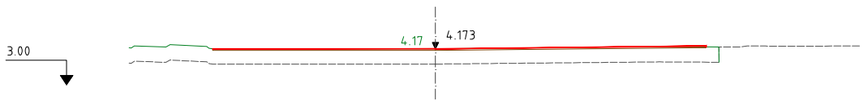


Pk=0+030
S. FERM = 0.81 m2.
S. D FERM = 0.76 m2.




Pk=0+040
S. FERM = 1.50 m2.
S. D FERM = 1.45 m2.

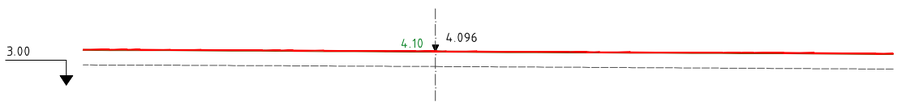


Pk=0+050

Eix 7 Carrer de Pallars

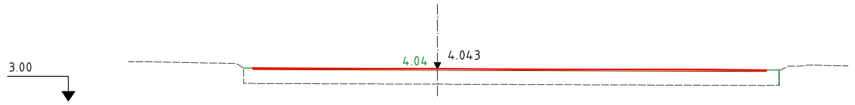


Pk=0+060
S. FERM = 0.84 m2.
S. D FERM = 0.84 m2.




Pk=0+070
S. FERM = 0.51 m2.
S. D FERM = 0.51 m2.

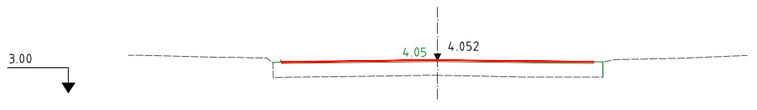


Pk=0+080
S. FERM = 0.51 m2.
S. D FERM = 0.46 m2.

Eix 7 Carrer de Pallars

W:\OC\P22065_IMU_URBCRBADAJOZ\05PROJECTE\EXECUTIU\02PLANOLS\09.2_TRANSVERSALS.DWG

PROJECTE D'URBANITZACIÓ DEL CARRER BADAJOZ, ENTRE ELS CARRERS DE BOLÍVIA I AVINGUDA ICÀRIA, AMB MESURES DE CONTRACTACIÓ SOSTENIBLE.

DISTRICTE DE SANT MARTÍ.

Ajuntament de Barcelona
Ecologia, Urbanisme i Mobilitat
Institut Municipal d'Urbanisme
Direcció de Serveis de Projectes i Obres

AUTOR DELS CRITERIS I DE L'AVANTPROJECTE
Marta Penna, arquitecta

AUTOR DEL PROJECTE EXECUTIU
LOLA SIMÓN - MARIA BLANCO - PAU CODOLÀ

G-133__22@.28

NÚM. EXPEDIENT CP022030001
EDICIÓ APROVACIÓ
DATA JULIOL 2024

NOM PLÀNOL
**DEFINICIÓ GEOMÈTRICA EN ALÇAT**
**PERFILS TRANSVERSALS**

0 100m

ESCALA
DIN A3 1:200
DIN A1 1:100

PLÀNOL
9.2

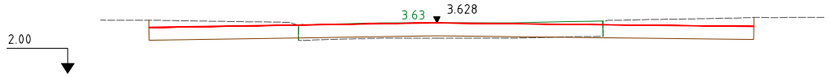


Pk=0+017.886
S. FERM = 8.29 m2.
S. D TERRA = 5.97 m2.
S. D FERM = 4.48 m2.

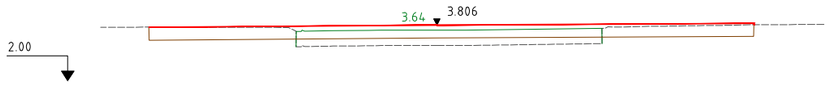


Pk=0+020
S. FERM = 8.29 m2.
S. D TERRA = 3.63 m2.
S. D FERM = 2.62 m2.
S. TERRAPLE = 0.00 m2.




Pk=0+030
S. FERM = 8.29 m2.
S. D TERRA = 0.28 m2.
S. D FERM = 4.96 m2.

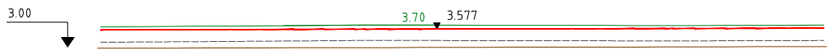


Pk=0+040

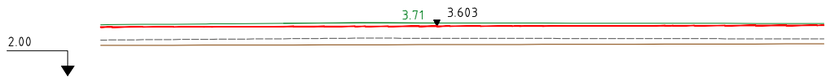


Pk=0+050

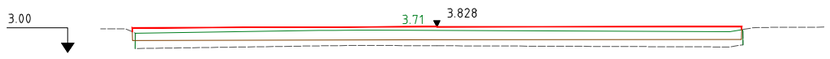


Pk=0+060
S. FERM = 8.35 m2.
S. D TERRA = 0.02 m2.
S. D FERM = 5.65 m2.

Eix 8 Carrer de Pujades




Pk=0+070
S. FERM = 8.35 m2.
S. D TERRA = 3.75 m2.
S. D FERM = 2.28 m2.
S. TERRAPLE = 0.00 m2.




Pk=0+072.753
S. FERM = 8.35 m2.
S. D TERRA = 6.08 m2.
S. D FERM = 4.26 m2.

Eix 8 Carrer de Pujades

PROJECTE D'URBANITZACIÓ DEL CARRER BADAJOZ, ENTRE ELS CARRERS DE BOLÍVIA I AVINGUDA ICÀRIA, AMB MESURES DE CONTRACTACIÓ SOSTENIBLE.

DISTRICTE DE SANT MARTÍ.

Ajuntament de Barcelona
Ecologia, Urbanisme i Mobilitat
Institut Municipal d'Urbanisme
Direcció de Serveis de Projectes i Obres

AUTOR DELS CRITERIS I DE L'AVANTPROJECTE
Marta Penna, arquitecta

AUTOR DEL PROJECTE EXECUTIU
LOLA SIMÓN - MARIA BLANCO - PAU CODOLÀ

G-133__22@.28

NÚM. EXPEDIENT CP022030001
EDICIÓ APROVACIÓ
DATA JULIOL 2024

NOM PLÀNOL
**DEFINICIÓ GEOMÈTRICA EN ALÇAT**
**PERFILS TRANSVERSALS**

0 100m

ESCALA
DIN A3 1:200
DIN A1 1:100

PLÀNOL 9.2



W:\OC\P22065_IMU_URBCRBADAJOZ\05PROJECTEXECUTIU\02PLANOLS\09.2_TRANSVERSALS.DWG

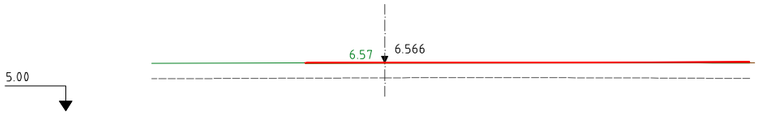


Pk=0+000

S. FERM = 0.63 m2.
S. D FERM = 0.35 m2.
S. TERRAPLE = 0.02 m2.

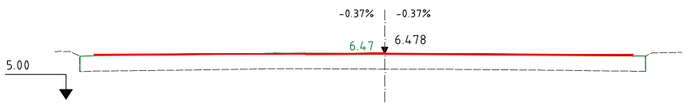


Pk=0+010

S. FERM = 0.32 m2.
S. D FERM = 0.23 m2.

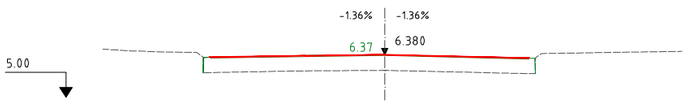


Pk=0+020

S. FERM = 0.22 m2.
S. D FERM = 0.15 m2.

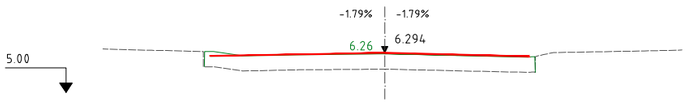


Pk=0+030

S. FERM = 0.22 m2.
S. D FERM = 0.02 m2.
S. TERRAPLE = 0.01 m2.

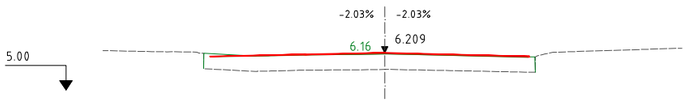


Pk=0+040

S. FERM = 0.22 m2.
S. D FERM = 0.03 m2.
S. TERRAPLE = 0.02 m2.

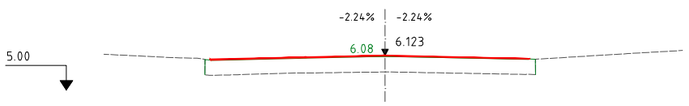


Pk=0+050

S. FERM = 0.22 m2.
S. D FERM = 0.03 m2.
S. TERRAPLE = 0.01 m2.

Eix 1b Carrer Badajoz

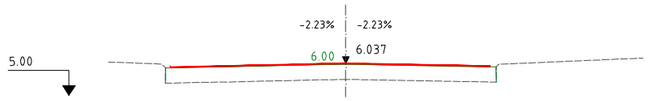


Pk=0+060

S. FERM = 0.22 m2.
S. D FERM = 0.03 m2.

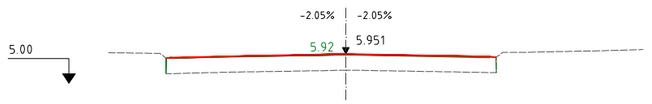


Pk=0+070

S. FERM = 0.22 m2.
S. D FERM = 0.03 m2.

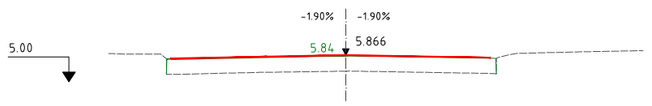


Pk=0+080

S. FERM = 0.22 m2.
S. D FERM = 0.06 m2.

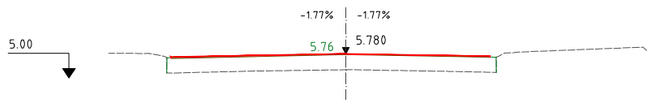


Pk=0+090

S. FERM = 0.22 m2.
S. D FERM = 0.09 m2.

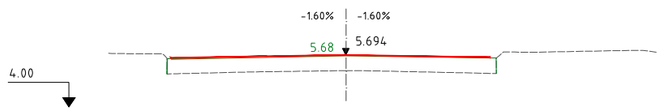


Pk=0+100

S. FERM = 0.22 m2.
S. D FERM = 0.10 m2.

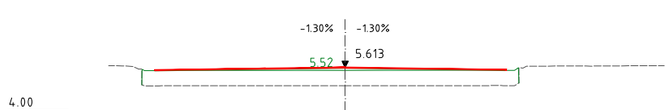


Pk=0+110

S. FERM = 0.24 m2.
S. D FERM = 0.00 m2.
S. TERRAPLE = 0.29 m2.

Eix 1b Carrer Badajoz

PROJECTE D'URBANITZACIÓ DEL CARRER BADAJOZ, ENTRE ELS CARRERS DE BOLÍVIA I AVINGUDA ICÀRIA, AMB MESURES DE CONTRACTACIÓ SOSTENIBLE.

DISTRICTE DE SANT MARTÍ.

Ajuntament de Barcelona

Ecologia, Urbanisme i Mobilitat
Institut Municipal d'Urbanisme
Direcció de Serveis de Projectes i Obres

AUTOR DELS CRITERIS I DE L'AVANTPROJECTE
Marta Penna, arquitecta

AUTOR DEL PROJECTE EXECUTIU
LOLA SIMÓN - MARIA BLANCO - PAU CODOLÀ

G-133__22@.28

NÚM. EXPEDIENT CP022030001
EDICIÓ APROVACIÓ
DATA JULIOL 2024

NOM PLÀNOL
**DEFINICIÓ GEOMÈTRICA EN ALÇAT**
**PERFILS TRANSVERSALS**

0 100m

ESCALA
DIN A3 1:200
DIN A1 1:100

PLÀNOL
9.2



W:\OC\P22065_IMU_URBCRBADAJOZ\05PROJEXECUTIU\02PLANOLS\09.2_TRANSVERSALS.DWG

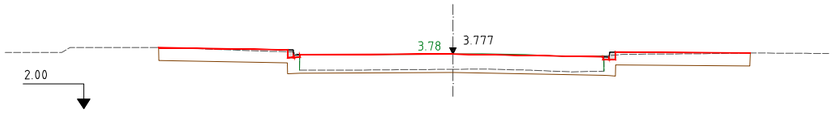


Pk=0+000
S. FERM = 9.97 m2.
S. D TERRA = 4.86 m2.
S. D FERM = 4.96 m2.
S. Rigola 20x20x8 = 0.13 m2.

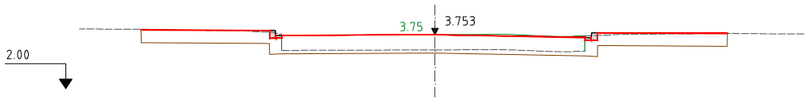


Pk=0+007.480
S. FERM = 9.90 m2.
S. D TERRA = 5.09 m2.
S. D FERM = 4.94 m2.
S. Rigola 20x20x8 = 0.13 m2.

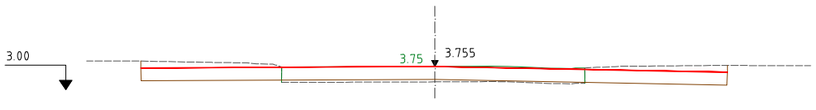


Pk=0+007.490
S. FERM = 8.03 m2.
S. D TERRA = 5.35 m2.
S. D FERM = 4.32 m2.

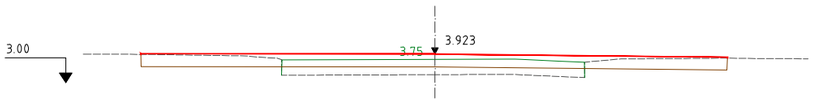


Pk=0+010
S. FERM = 8.03 m2.
S. D TERRA = 3.20 m2.
S. D FERM = 2.42 m2.
S. TERRAPLE = 0.00 m2.

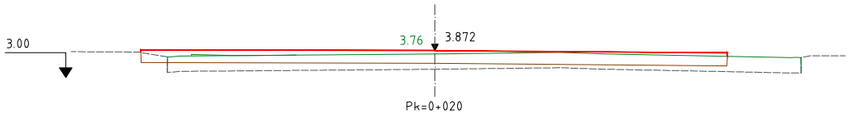


Pk=0+020
S. FERM = 8.03 m2.
S. D TERRA = 0.22 m2.
S. D FERM = 5.61 m2.

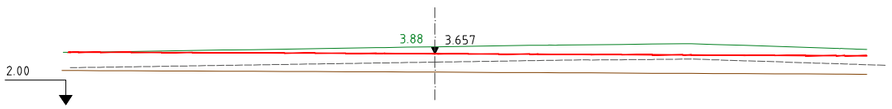


Pk=0+030

Eix 10 Carrer de Ramon Turró

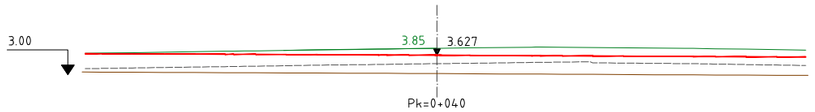


Pk=0+040

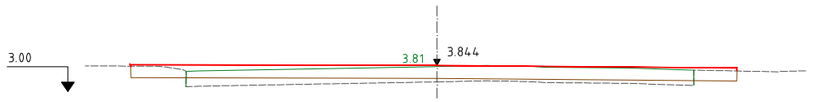


Pk=0+050
S. FERM = 8.31 m2.
S. D TERRA = 1.08 m2.
S. D FERM = 5.78 m2.
S. TERRAPLE = 0.00 m2.

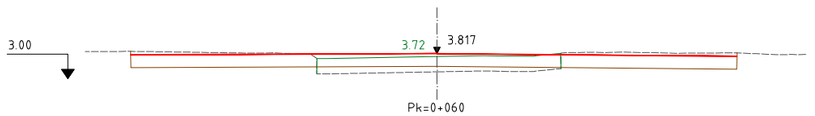


Pk=0+060
S. FERM = 8.30 m2.
S. D TERRA = 5.82 m2.
S. D FERM = 2.65 m2.

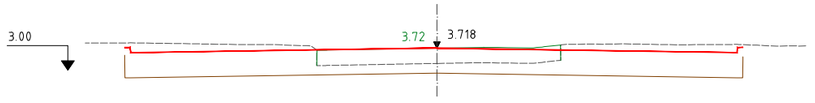


Pk=0+060.786
S. FERM = 8.53 m2.
S. D TERRA = 7.94 m2.
S. D FERM = 3.50 m2.

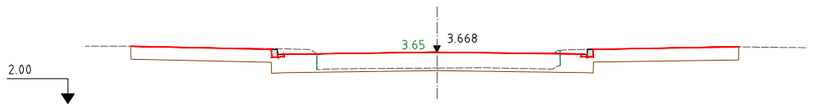


Pk=0+070
S. FERM = 10.17 m2.
S. D TERRA = 6.68 m2.
S. D FERM = 3.96 m2.
S. Rigola 20x20x8 = 0.13 m2.

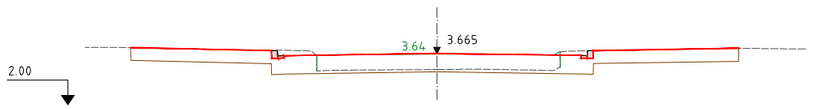


Pk=0+070.570
S. FERM = 10.17 m2.
S. D TERRA = 6.66 m2.
S. D FERM = 3.96 m2.
S. Rigola 20x20x8 = 0.13 m2.

Eix 10 Carrer de Ramon Turró

PROJECTE D'URBANITZACIÓ DEL CARRER BADAJOZ, ENTRE ELS CARRERS DE BOLÍVIA I AVINGUDA ICÀRIA, AMB MESURES DE CONTRACTACIÓ SOSTENIBLE.

DISTRICTE DE SANT MARTÍ.

Ajuntament de Barcelona
Ecologia, Urbanisme i Mobilitat
Institut Municipal d'Urbanisme
Direcció de Serveis de Projectes i Obres

AUTOR DELS CRITERIS I DE L'AVANTPROJECTE
Marta Penna, arquitecta

AUTOR DEL PROJECTE EXECUTIU
LOLA SIMÓN - MARIA BLANCO - PAU CODOLÀ

G-133__22@.28

NÚM. EXPEDIENT CP022030001
EDICIÓ APROVACIÓ
DATA JULIOL 2024

NOM PLÀNOL
**DEFINICIÓ GEOMÈTRICA EN ALÇAT**
**PERFILS TRANSVERSALS**

0 100m

ESCALA
DIN A3 1:200
DIN A1 1:100

PLÀNOL 9.2



W:\OC\P22065_IMU_URBCRBADAJOZ\05PROJ\EXECUTIU\02PLANOLS\09.2_TRANSVERSALS.DWG

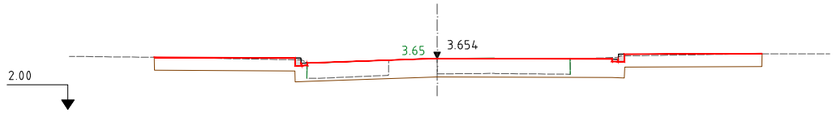


Pk=0+000
S. FERM = 10.20 m2.
S. D TERRA = 6.63 m2.
S. D FERM = 3.50 m2.
S. Rigola 20x20x8 = 0.13 m2.

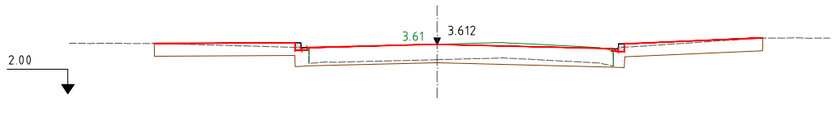


Pk=0+010
S. FERM = 10.21 m2.
S. D TERRA = 5.02 m2.
S. D FERM = 4.96 m2.
S. Rigola 20x20x8 = 0.13 m2.

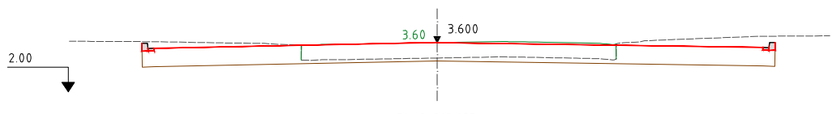


Pk=0+012.685
S. FERM = 12.33 m2.
S. D TERRA = 9.52 m2.
S. D FERM = 5.13 m2.
S. Rigola 20x20x8 = 0.13 m2.

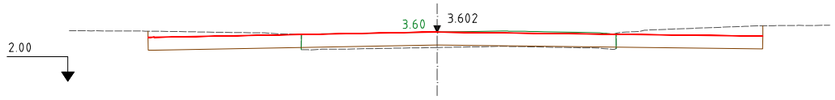


Pk=0+012.695
S. FERM = 8.42 m2.
S. D TERRA = 5.69 m2.
S. D FERM = 4.55 m2.

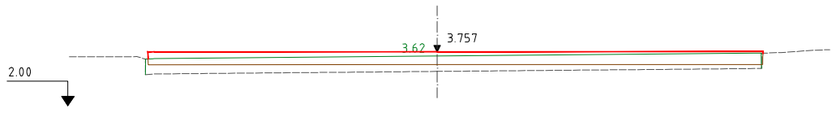


Pk=0+020
S. FERM = 8.42 m2.
S. D TERRA = 0.02 m2.
S. D FERM = 5.68 m2.

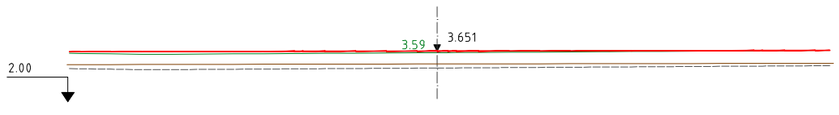


Pk=0+030
S. FERM = 0.08 m2.
S. D FERM = 0.07 m2.

Eix 11 Carrer del Dr. Trueta

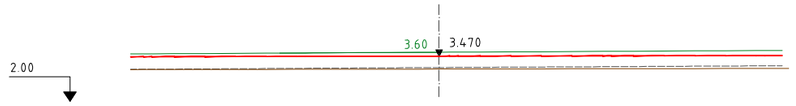


Pk=0+040
S. FERM = 0.08 m2.
S. D TERRA = 0.01 m2.
S. D FERM = 0.10 m2.

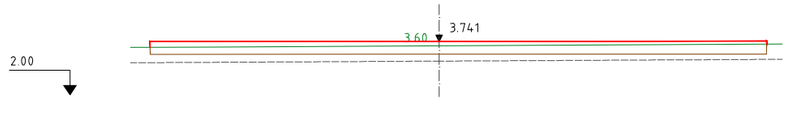


Pk=0+050
S. FERM = 8.45 m2.
S. D FERM = 5.59 m2.

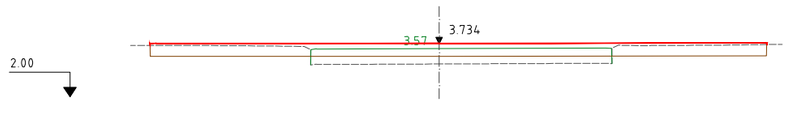


Pk=0+060
S. FERM = 8.45 m2.
S. D TERRA = 3.52 m2.
S. D FERM = 2.47 m2.
S. TERRAPLE = 0.00 m2.

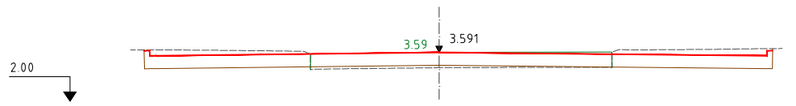


Pk=0+061.588
S. FERM = 8.67 m2.
S. D TERRA = 6.20 m2.
S. D FERM = 4.35 m2.

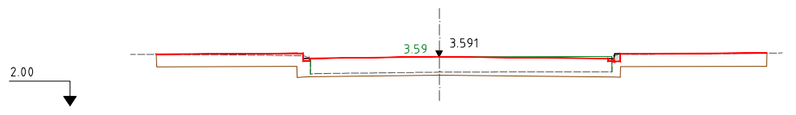


Pk=0+061.598
S. FERM = 10.27 m2.
S. D TERRA = 5.42 m2.
S. D FERM = 4.91 m2.
S. Rigola 20x20x8 = 0.08 m2.

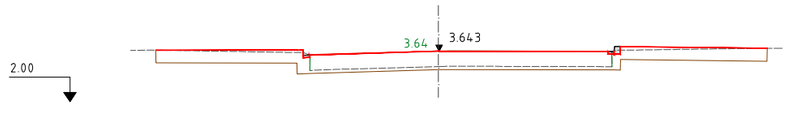


Pk=0+065
S. FERM = 10.28 m2.
S. D TERRA = 4.97 m2.
S. D FERM = 4.92 m2.
S. Rigola 20x20x8 = 0.08 m2.

Eix 11 Carrer del Dr. Trueta

W:\OC\P22065_IMU_URBCRBADAJOZ\05PROJ\EXECUTIU\02PLANOLS\09.2_TRANSVERSALS.DWG

PROJECTE D'URBANITZACIÓ DEL CARRER BADAJOZ, ENTRE ELS CARRERS DE BOLÍVIA I AVINGUDA ICÀRIA, AMB MESURES DE CONTRACTACIÓ SOSTENIBLE.

DISTRICTE DE SANT MARTÍ.

Ajuntament de Barcelona
Ecologia, Urbanisme i Mobilitat
Institut Municipal d'Urbanisme
Direcció de Serveis de Projectes i Obres

AUTOR DELS CRITERIS I DE L'AVANTPROJECTE
Marta Penna, arquitecta

AUTOR DEL PROJECTE EXECUTIU
LOLA SIMÓN - MARIA BLANCO - PAU CODOLÀ

G-133__22@.28

NÚM. EXPEDIENT CP022030001
EDICIÓ APROVACIÓ
DATA JULIOL 2024

NOM PLÀNOL
**DEFINICIÓ GEOMÈTRICA EN ALÇAT**
**PERFILS TRANSVERSALS**

0 100m

ESCALA
DIN A3 1:200
DIN A1 1:100

PLÀNOL 9.2

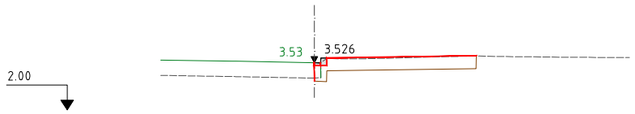


Pk=0+000
S. FERM = 2.26 m2.
S. D TERRA = 2.06 m2.
S. D FERM = 0.11 m2.
S. Rigola 20x20x8 = 0.07 m2.

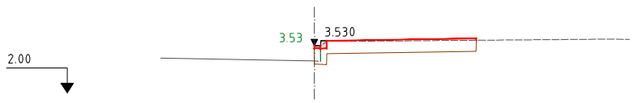


Pk=0+010
S. FERM = 2.26 m2.
S. D TERRA = 2.01 m2.
S. D FERM = 0.10 m2.
S. Rigola 20x20x8 = 0.07 m2.

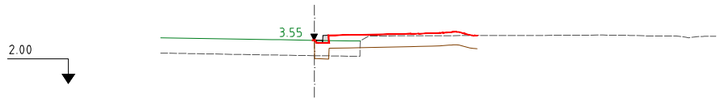


Pk=0+020
S. FERM = 0.00 m2.
S. D FERM = 0.00 m2.

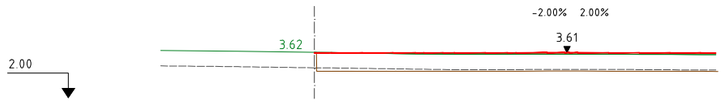


Pk=0+030
S. FERM = 0.00 m2.
S. D FERM = 0.00 m2.

Eix 12 Avinguda d'Icària

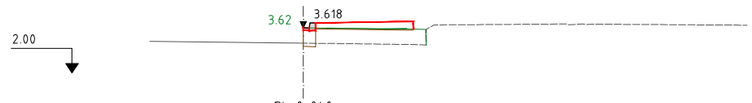


Pk=0+040
S. FERM = 0.97 m2.
S. D TERRA = 0.04 m2.
S. D FERM = 0.30 m2.
S. Rigola 20x20x8 = 0.07 m2.

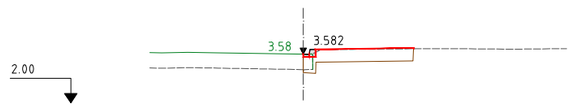


Pk=0+050
S. FERM = 1.55 m2.
S. D TERRA = 1.36 m2.
S. D FERM = 0.16 m2.
S. Rigola 20x20x8 = 0.07 m2.

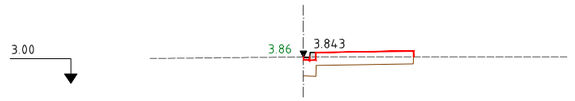


Pk=0+055
S. FERM = 1.55 m2.
S. D TERRA = 1.07 m2.
S. Rigola 20x20x8 = 0.07 m2.

Eix 12 Avinguda d'Icària

W:\OC\P22065_IMU_URBCRBADAJOZ\05PROJEXECUTIU\02PLANOLS\09.2_TRANSVERSALS.DWG

PROJECTE D'URBANITZACIÓ DEL CARRER BADAJOZ, ENTRE ELS CARRERS DE BOLÍVIA I AVINGUDA ICÀRIA, AMB MESURES DE CONTRACTACIÓ SOSTENIBLE.

DISTRICTE DE SANT MARTÍ.

Ajuntament de Barcelona
Ecologia, Urbanisme i Mobilitat
Institut Municipal d'Urbanisme
Direcció de Serveis de Projectes i Obres

AUTOR DELS CRITERIS I DE L'AVANTPROJECTE
Marta Penna, arquitecta

AUTOR DEL PROJECTE EXECUTIU
LOLA SIMÓN - MARIA BLANCO - PAU CODOLÀ

G-133__22@.28

NÚM. EXPEDIENT CP022030001
EDICIÓ APROVACIÓ
DATA JULIOL 2024

NOM PLÀNOL
**DEFINICIÓ GEOMÈTRICA EN ALÇAT**
**PERFILS TRANSVERSALS**

0 100m

ESCALA
DIN A3 1:200
DIN A1 1:100

PLÀNOL
9.2

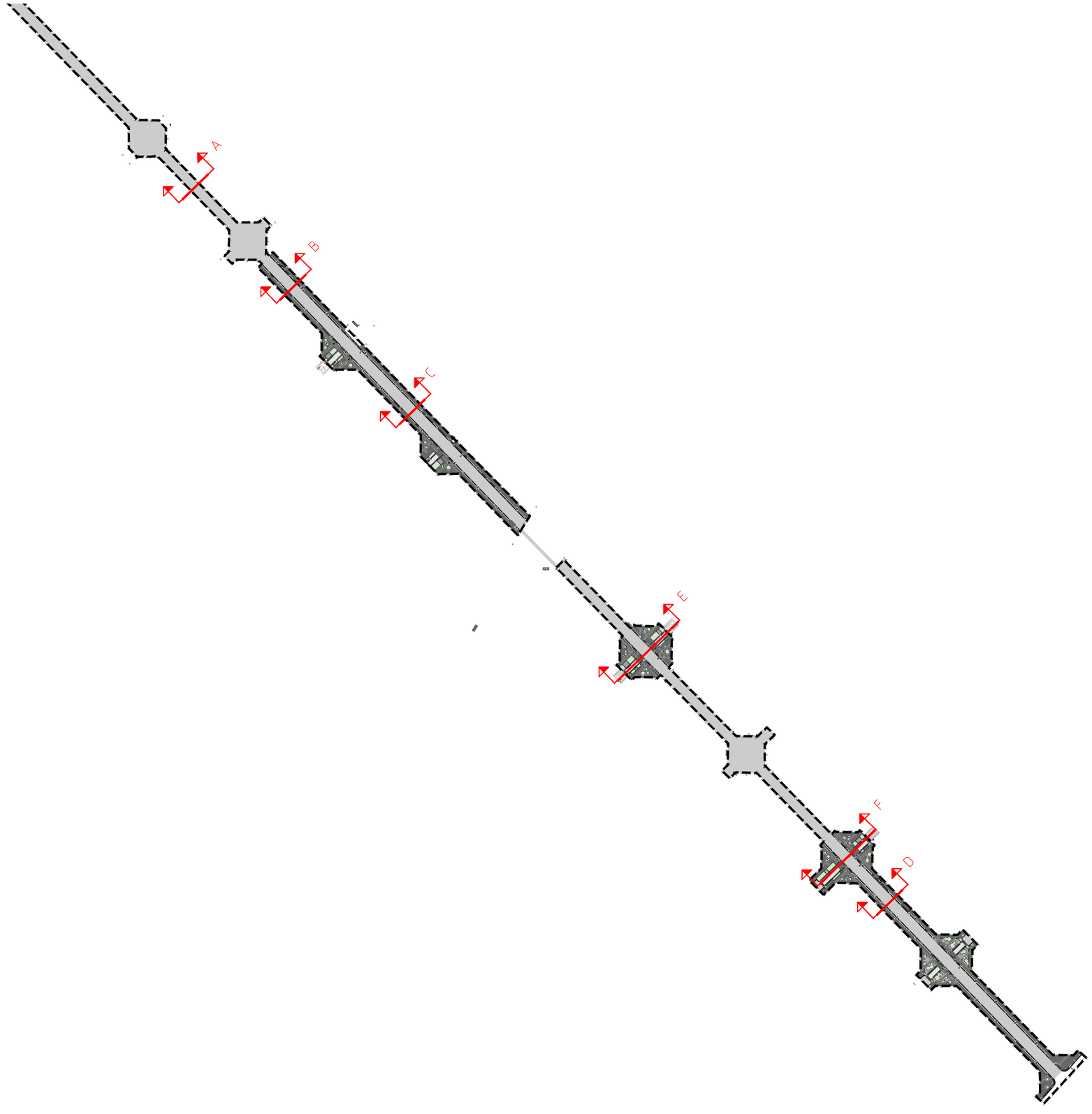


PROJECTE D'URBANITZACIÓ DEL CARRER BADAJOZ, ENTRE ELS CARRERS DE BOLÍVIA I AVINGUDA ICÀRIA, AMB MESURES DE CONTRACTACIÓ SOSTENIBLE.

DISTRICTE DE SANT MARTÍ.


Ajuntament de Barcelona

Ecologia, Urbanisme i Mobilitat
Institut Municipal d'Urbanisme
Direcció de Serveis de Projectes i Obres

AUTOR DELS CRITERIS I DE L'AVANTPROJECTE
Marta Penna, arquitecta

AUTOR DEL PROJECTE EXECUTIU
LOLA SIMÓN - MARIA BLANCO - PAU CODOLÀ


G-133_22@.28

| NÚM. EXPEDIENT | EDICIÓ | DATA |
|---|---|---|
| CP022030001 | APROVACIÓ | JULIOL 2024 |

NOM PLÀNOL
**DEFINICIÓ GEMOMÈTRICA EN ALÇAT**
**SECCIONS TIPUS**

0 200m

ESCALA
DIN A3 1:4000
DIN A1 1:2000

PLÀNOL
9.3
1/4

W:\OC\P22065_JMU_URBORBADAJOZ\05PROJECTE\02PLANOLS\09.3_SECCIONS TIPUS.DWG

SECCIÓ A-A
pK 0+058
Escala 1/100

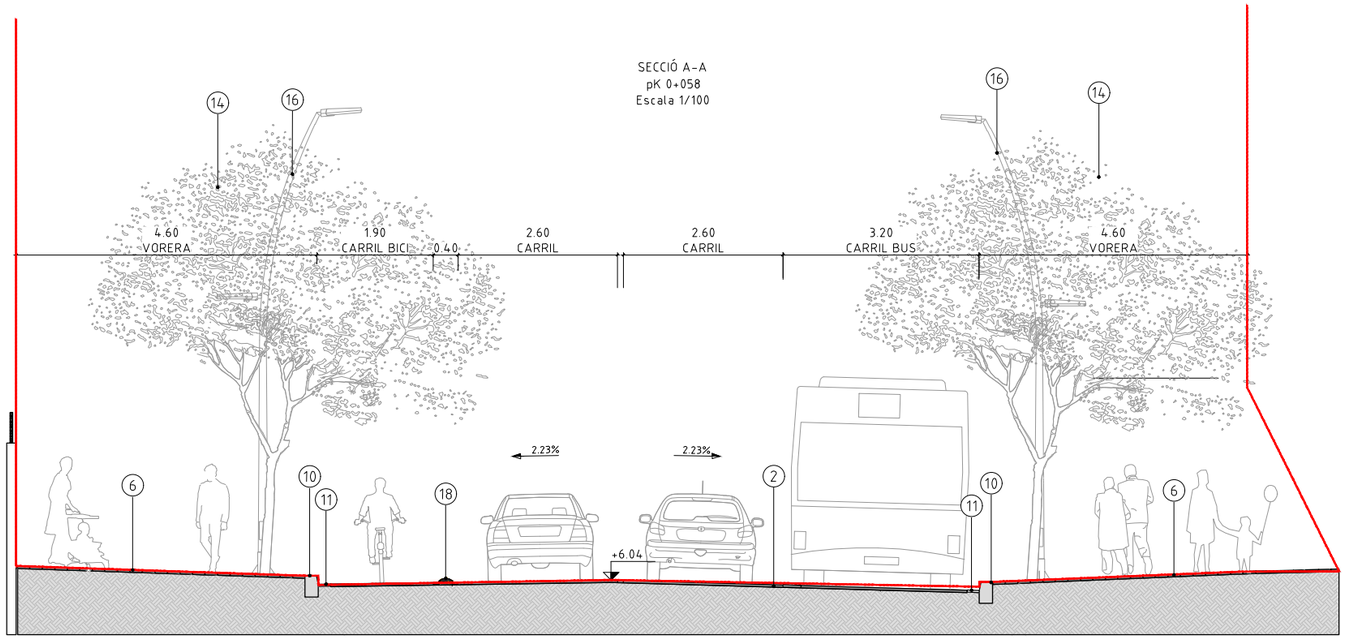


SECCIÓ B-B'
pK 0+189
Escala 1/100

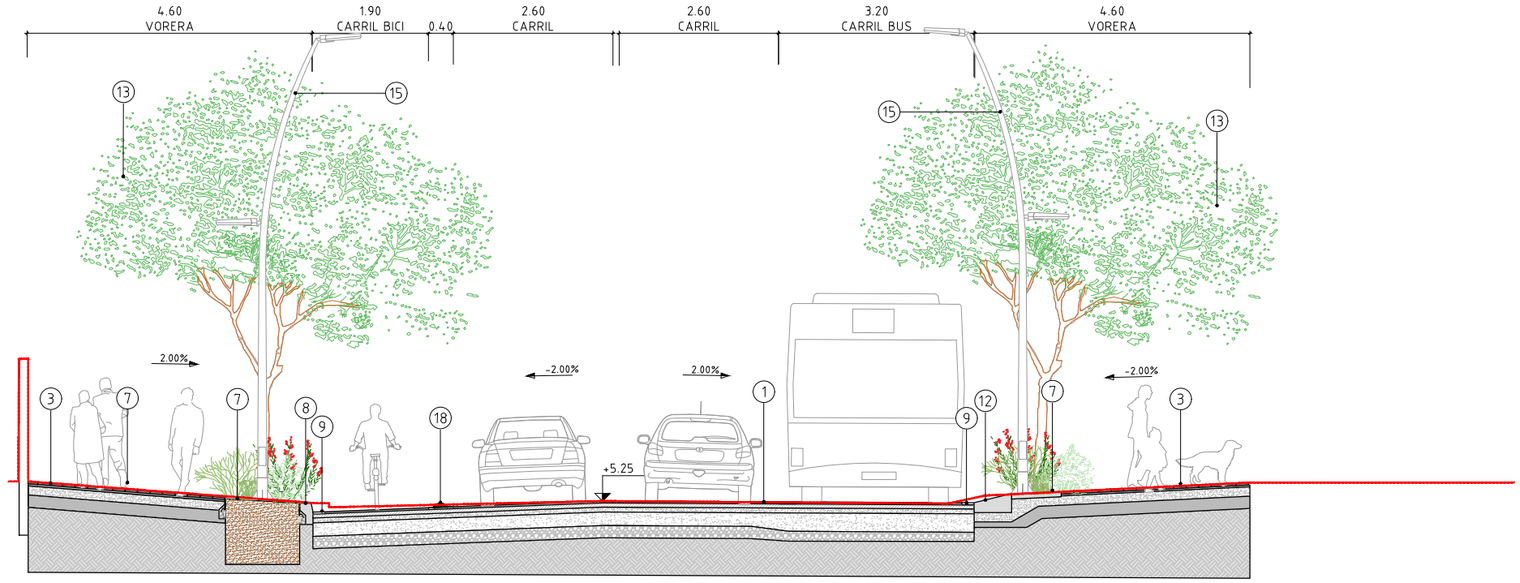


LLEGENDA SECCIONS

- Perfil existent

1. Paviment asfàltic Xarxa Bàsica. (P1)
2. Paviment asfàltic sobre paquet existent. (P2)
3. Paviment de panot de 4 pastilles. (P3-P4)
4. Paviment de granit flamejat de lloses (P7-P8)
5. Paviment de formigó pulit (P9)
6. Paviment existent
7. Parterres (P11)
8. Vorada granítica (V1)
9. Rigola (R1)
10. Vorada existent
11. Rigola existent
12. Gual vehicles
13. Arbre nou
14. Arbre existent
15. Lluminaria nova
16. Lluminaria existent
17. Banc nou
18. Separador carril bici
19. Aparcament bici
20. Paperera




PROJECTE D'URBANITZACIÓ DEL CARRER BADAJOZ, ENTRE ELS CARRERS DE BOLÍVIA I AVINGUDA ICÀRIA, AMB MESURES DE CONTRACTACIÓ SOSTENIBLE.

DISTRICTE DE SANT MARTÍ.

Ajuntament de Barcelona
Ecologia, Urbanisme i Mobilitat
Institut Municipal d'Urbanisme
Direcció de Serveis de Projectes i Obres

AUTOR DELS CRITERIS I DE L'AVANTPROJECTE
Marta Penna, arquitecta

AUTOR DEL PROJECTE EXECUTIU
LOLA SIMÓN - MARIA BLANCO - PAU CODOLÀ

G-133__22@.28

NÚM. EXPEDIENT CP022030001 | EDICIÓ APROVACIÓ | DATA JULIOL 2024

NOM PLÀNOL
**DEFINICIÓ GEMOMÈTRICA EN ALÇAT**
**SECCIONS TIPUS**

0 1m

ESCALA
DIN A3 1:100
DIN A1 1:50

PLÀNOL 9.3
2/4

W:\OC\P22065_IMU_URBCRBADAJOZ\05PROJECTEXECUTIU\02PLANOLS\09.3_SECCIONS_TIPUS.DWG

SECCIÓ C-C'
pK 0+450
Escala 1/100

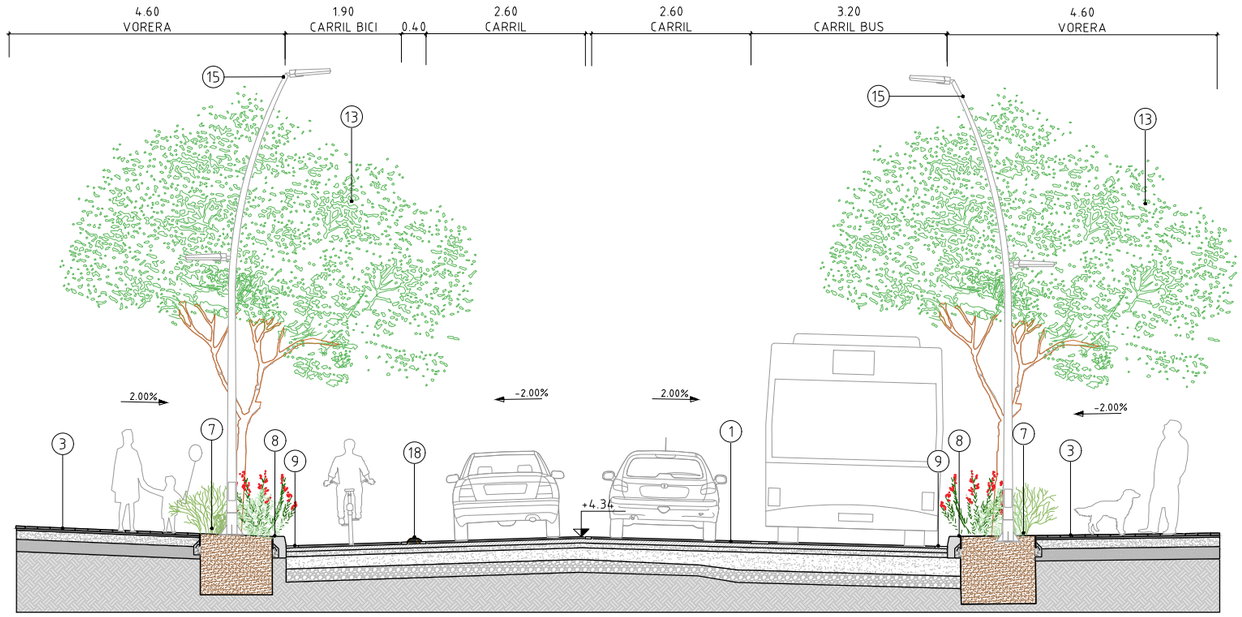


SECCIÓ D-D'
pk 0+989
Escala 1/100

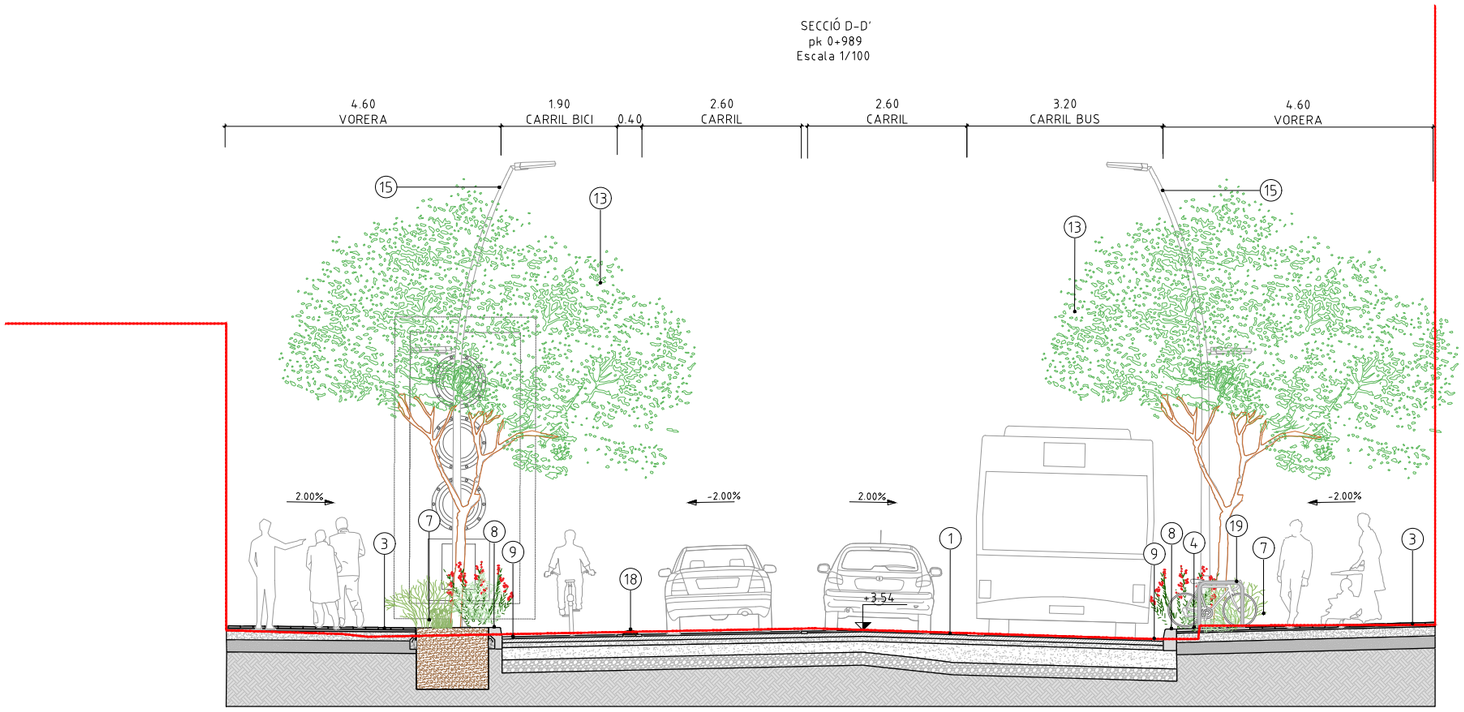


LLEGENDA SECCIONS

- Perfil existent
- (1) Paviment asfàltic Xarxa Bàsica. (P1)
- (2) Paviment asfàltic sobre paquet existent. (P2)
- (3) Paviment de panot de 4 pastilles. (P3-P4)
- (4) Paviment de granit flamejat de lloses (P7-P8)
- (5) Paviment de formigó pulit (P9)
- (6) Paviment existent
- (7) Parterres (P11)
- (8) Vorada granítica (V1)
- (9) Rigola (R1)
- (10) Vorada existent
- (11) Rigola existent
- (12) Gual vehicles
- (13) Arbre nou
- (14) Arbre existent
- (15) Lluminaria nova
- (16) Lluminaria existent
- (17) Banc nou
- (18) Separador carril bici
- (19) Aparcament bici
- (20) Paperera




PROJECTE D'URBANITZACIÓ DEL CARRER BADAJOZ, ENTRE ELS CARRERS DE BOLÍVIA I AVINGUDA ICÀRIA, AMB MESURES DE CONTRACTACIÓ SOSTENIBLE.

DISTRICTE DE SANT MARTÍ.


Ajuntament de Barcelona
Ecologia, Urbanisme i Mobilitat
Institut Municipal d'Urbanisme
Direcció de Serveis de Projectes i Obres

AUTOR DELS CRITERIS I DE L'AVANTPROJECTE
Marta Penna, arquitecta

AUTOR DEL PROJECTE EXECUTIU
LOLA SIMÓN - MARIA BLANCO - PAU CODOLÀ


G-133__22@.28

NÚM. EXPEDIENT CP022030001
EDICIÓ APROVACIÓ
DATA JULIOL 2024

NOM PLÀNOL
**DEFINICIÓ GEOMÈTRICA EN ALÇAT**
**SECCIONS TIPUS**

0 1m

ESCALA
DIN A3 1:100
DIN A1 1:50

PLÀNOL 9.3
3/4

W:\OC\P22065_IMU_URBCRBADAJOZ\05PROJECTEXECUTIU\02PLANOLS\09.3_SECCIONS_TIPUS.DWG

SECCIÓ E-E'
pK 0+664
Escala 1/150

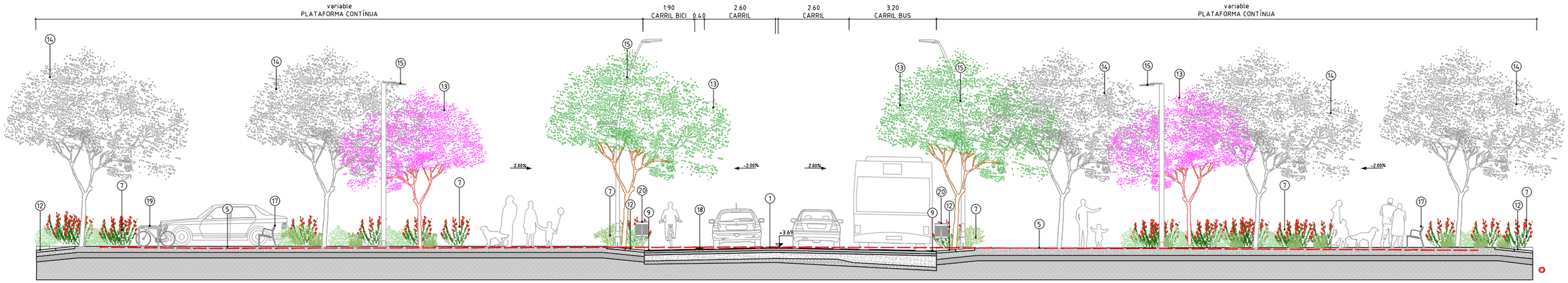


SECCIÓ F-F'
pK 0+931
Escala 1/150

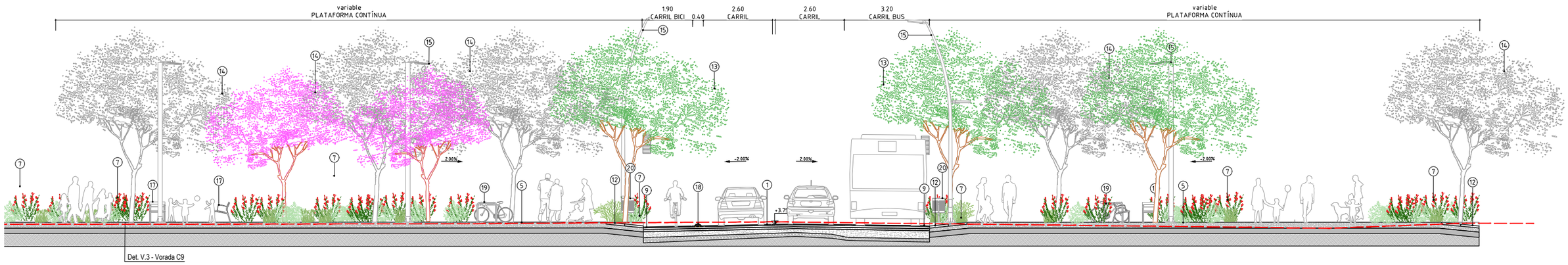


LLEGENDA SECCIONS

- Perfil existent

1. Paviment asfàltic Xarxa Bàsica. (P1)
2. Paviment asfàltic sobre paquet existent. (P2)
3. Paviment de panot de 4 pastilles. (P3-P4)
4. Paviment de granit flamejat de lloses (P7-P8)
5. Paviment de formigó pulit (P9)
6. Paviment existent
7. Parterres (P11)
8. Vorada granítica (V1)
9. Rigola (R1)
10. Vorada existent
11. Rigola existent
12. Gual vehicles
13. Arbre nou
14. Arbre existent
15. Lluminaria nova
16. Lluminaria existent
17. Banc nou
18. Separador carril bici
19. Aparcament bici
20. Paperera



PROJECTE D'URBANITZACIÓ DEL CARRER BADAJOZ, ENTRE ELS CARRERS DE BOLÍVIA I AVINGUDA ICÀRIA, AMB MESURES DE CONTRACTACIÓ SOSTENIBLE.

DISTRICTE DE SANT MARTÍ.

Ajuntament de Barcelona
Ecologia, Urbanisme i Mobilitat
Institut Municipal d'Urbanisme
Direcció de Serveis de Projectes i Obres

AUTOR DELS CRITERIS I DE L'AVANTPROJECTE
Marta Penna, arquitecta

AUTOR DEL PROJECTE EXECUTIU
LOLA SIMÓN - MARIA BLANCO - PAU CODOLÀ

G-133_22@.28

NÚM. EXPEDIENT CP022030001 | EDICIÓ APROVACIÓ | DATA JULIOL 2024

NOM PLÀNOL
**DEFINICIÓ GEMOMÈTRICA EN ALÇAT**
**SECCIONS TIPUS**

0 1.5m

ESCALA
DIN A3 1:150
DIN A1 1:75

PLÀNOL 9.3
4/4

W:\OC\P22065_JMU_URBORBADAJOZ\05PROJECTEXECUTIU\02PLANOLS\09.3_SECCIONS TIPUS.DWG

LLEGENDA

- LÍMIT ÀMBIT D'ACTUACIÓ: 28.420 m2
- NOVES EDIFICACIONS

PAVIMENTACIÓ EXISTENTS

- PAVIMENT DE MESCLA BITUMINOSA
- PAVIMENT DE PANOT
- PAVIMENT TÀCTIL/ ENCAMINAMENT
- PAVIMENT DE PECES DE FORMIGÓ PREFABRICAT
- PLATAFORMA BUS PREFABRICADA DE FORMIGÓ
- GUAL DE VIANANTS
- GUAL DE VEHICLES
- ESCOCELL
- RIGOLA DE 30x30x8cm
- RIGOLA DE 20x20x8cm
- RIGOLA DE FORMIGÓ
- VORADA PREFABRICADA DE GRANIT

PROJECTE D'URBANITZACIÓ DEL CARRER BADAJOZ, ENTRE ELS CARRERS DE BOLÍVIA I AVINGUDA ICÀRIA, AMB MESURES DE CONTRACTACIÓ SOSTENIBLE.

DISTRICTE DE SANT MARTÍ.

Ajuntament de Barcelona

Ecologia, Urbanisme i Mobilitat
Institut Municipal d'Urbanisme
Direcció de Serveis de Projectes i Obres


AUTOR DELS CRITERIS I DE L'AVANTPROJECTE
Marta Penna, arquitecta

AUTOR DEL PROJECTE EXECUTIU
LOLA SIMÓN – MARIA BLANCO – PAU CODOLÀ


G-133__22@.28

| NÚM. EXPEDIENT | EDICIÓ | DATA |
|---|---|---|
| CP022030001 | APROVACIÓ | JULIOL 2024 |

NOM PLÀNOL
**FERMS I PAVIMENTS**
**PLANTA D'ESTAT ACTUAL**

0 200m

ESCALA
DIN A3 1:4000
DIN A1 1:2000

PLÀNOL
10.1
1/6

W: \OC\P22065_IMU_URBCRBADAJOZ\05PROJ\EXECUTIU\02PLANOLS\10.1_PAV_PLANTA EXISTENT.DWG

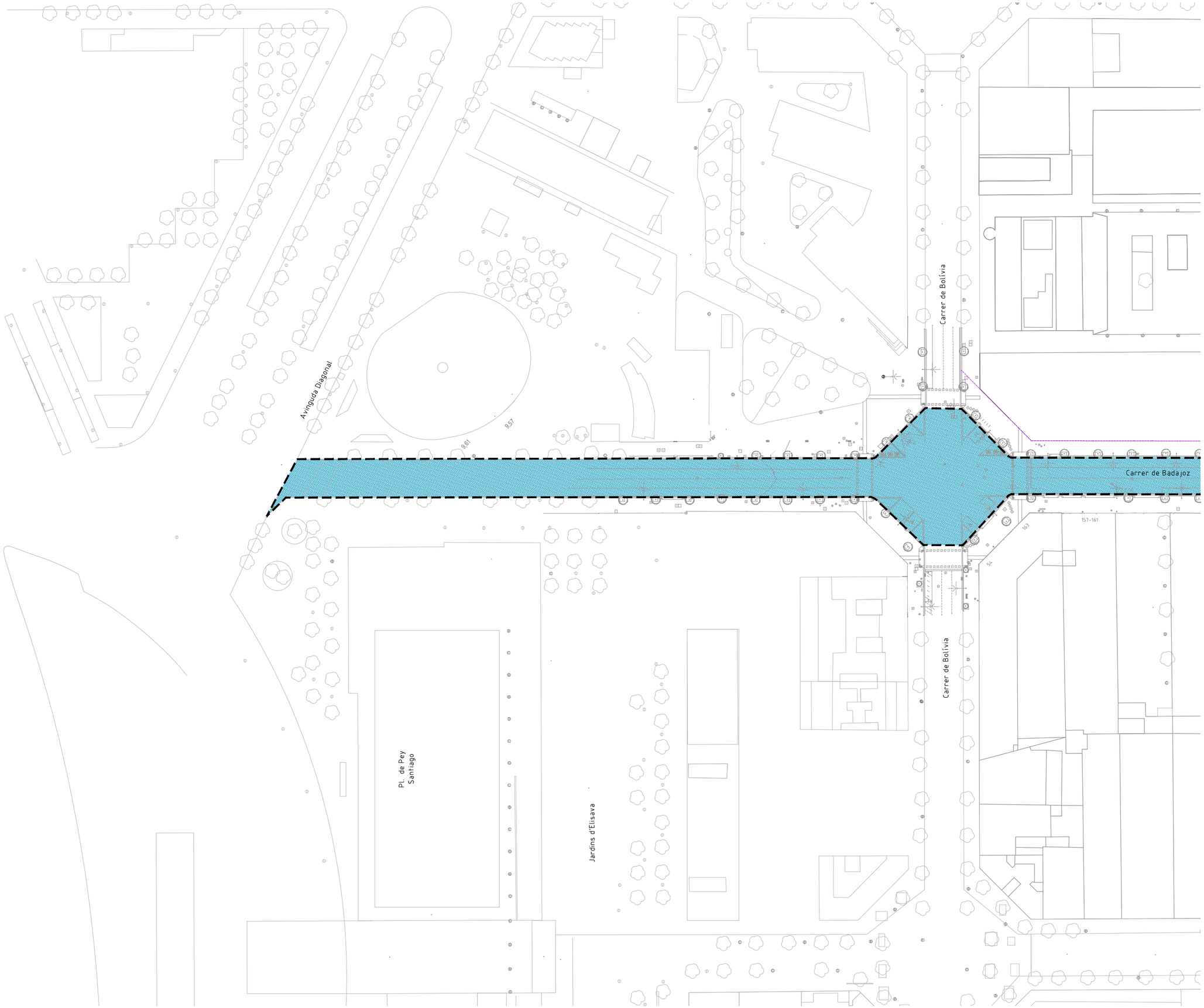


LLEGENDA

LÍMIT ÀMBIT D'ACTUACIÓ: 28.420 m2

NOVES EDIFICACIONS

PAVIMENTACIÓ EXISTENTS

- PAVIMENT DE MESCLA BITUMINOSA
- PAVIMENT DE PANOT
- PAVIMENT TÀCTIL/ ENCAMINAMENT
- PAVIMENT DE PECES DE FORMIGÓ PREFABRICAT
- PLATAFORMA BUS PREFABRICADA DE FORMIGÓ
- GUAL DE VIANANTS
- GUAL DE VEHICLES
- ESCOCELL
- RIGOLA DE 30x30x8cm
- RIGOLA DE 20x20x8cm
- RIGOLA DE FORMIGÓ
- VORADA PREFABRICADA DE GRANIT

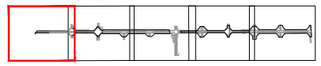

PROJECTE D'URBANITZACIÓ DEL CARRER BADAJOZ, ENTRE ELS CARRERS DE BOLÍVIA I AVINGUDA ICÀRIA, AMB MESURES DE CONTRACTACIÓ SOSTENIBLE.

DISTRICTE DE SANT MARTÍ.

Ajuntament de Barcelona
Ecologia, Urbanisme i Mobilitat
Institut Municipal d'Urbanisme
Direcció de Serveis de Projectes i Obres

AUTOR DELS CRITERIS I DE L'AVANTPROJECTE
Marta Penna, arquitecta

AUTOR DEL PROJECTE EXECUTIU
LOLA SIMÓN - MARIA BLANCO - PAU CODOLÀ

G-133__22@.28

NÚM. EXPEDIENT CP022030001 | EDICIÓ APROVACIÓ | DATA JULIOL 2024

NOM PLÀNOL
**FERMS I PAVIMENTS**
**PLANTA D'ESTAT ACTUAL**

0 50m

ESCALA
DIN A3 1:1000
DIN A1 1:500

PLÀNOL
10.1
2/6

W: \QC\P22065_IMU_URBCRBADAJOZ\05PROJÆXECUTIU\02PLANOLS\10.1_PAV_PLANTA EXISTENT.DWG

Carrer de Bolívia

Carrer de Tànger

Carrer Sancho de Ávila

Carrer de Badajoz

Carrer de Badajoz

Carrer d'Àvila

## LLEGENDA

- LÍMIT ÀMBIT D'ACTUACIÓ: 28.420 m2
- NOVES EDIFICACIONS

### PAVIMENTACIÓ EXISTENTS

- PAVIMENT DE MESCLA BITUMINOSA
- PAVIMENT DE PANOT
- PAVIMENT TÀCTIL/ ENCAMINAMENT
- PAVIMENT DE PECES DE FORMIGÓ PREFABRICAT
- PLATAFORMA BUS PREFABRICADA DE FORMIGÓ
- GUAL DE VIANANTS
- GUAL DE VEHICLES
- ESCOCELL
- RIGOLA DE 30x30x8cm
- RIGOLA DE 20x20x8cm
- RIGOLA DE FORMIGÓ
- VORADA PREFABRICADA DE GRANIT

PROJECTE D'URBANITZACIÓ DEL CARRER BADAJOZ, ENTRE ELS CARRERS DE BOLÍVIA I AVINGUDA ICÀRIA, AMB MESURES DE CONTRACTACIÓ SOSTENIBLE.

DISTRICTE DE SANT MARTÍ.


Ajuntament de Barcelona

Ecologia, Urbanisme i Mobilitat
Institut Municipal d'Urbanisme
Direcció de Serveis de Projectes i Obres

AUTOR DELS CRITERIS I DE L'AVANTPROJECTE
Marta Penna, arquitecta

AUTOR DEL PROJECTE EXECUTIU
LOLA SIMÓN - MARIA BLANCO - PAU CODOLÀ


G-133__22@.28

| NÚM. EXPEDIENT | EDICIÓ | DATA |
|---|---|---|
| CP022030001 | APROVACIÓ | JULIOL 2024 |

NOM PLÀNOL
**FERMS I PAVIMENTS**
**PLANTA D'ESTAT ACTUAL**

0 50m

ESCALA
DIN A3 1:1000
DIN A1 1:500

PLÀNOL
10.1
3/6

W:\OC\P22065_IMU_URBORBADAJOZ\G5PROJEXECUTIU\02PLANOLS\10.1_PAV_PLANTA EXISTENT.DWG

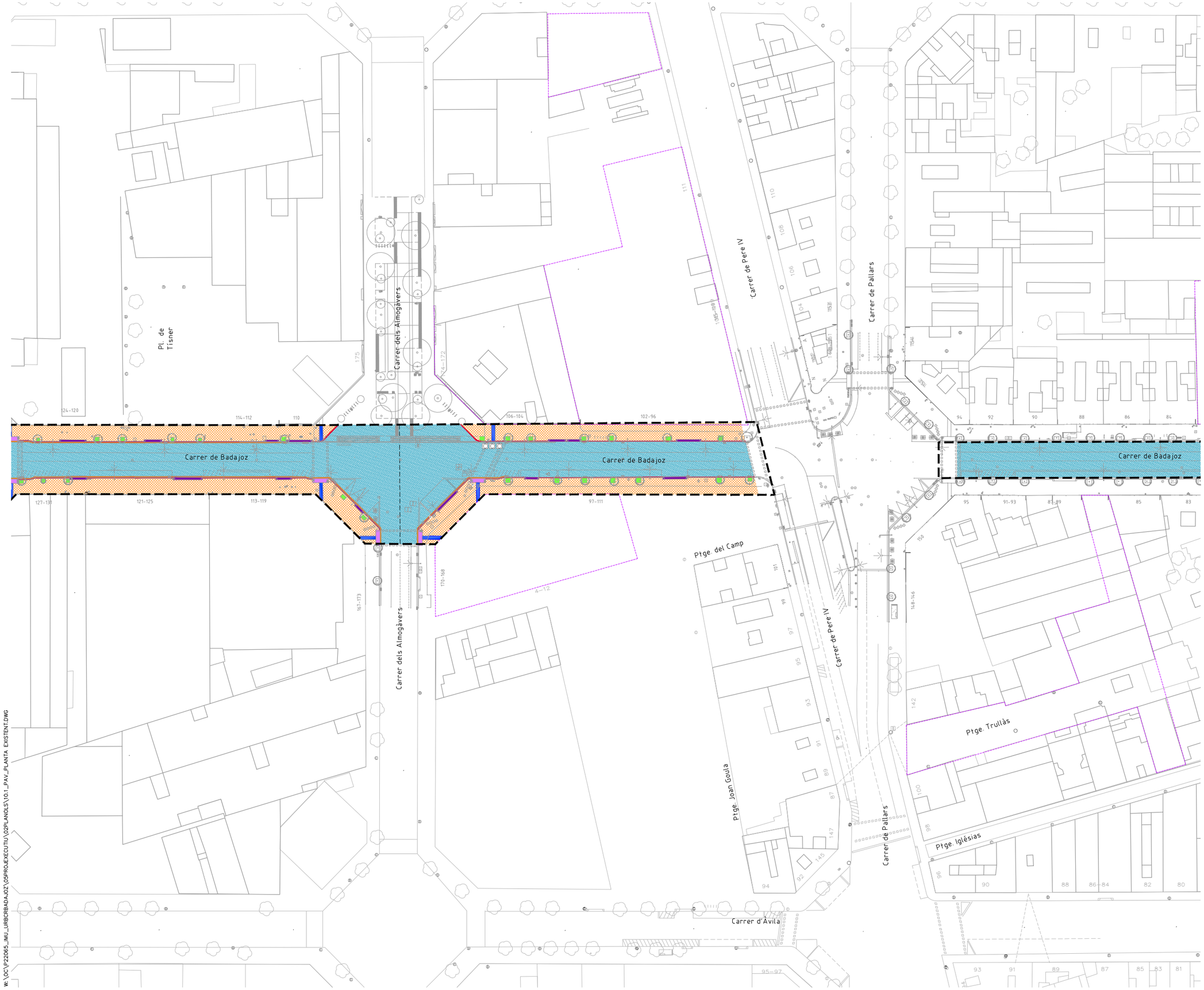


LLEGENDA

- LÍMIT ÀMBIT D'ACTUACIÓ: 28.420 m2
- NOVES EDIFICACIONS

PAVIMENTACIÓ EXISTENTS

- PAVIMENT DE MESCLA BITUMINOSA
- PAVIMENT DE PANOT
- PAVIMENT TÀCTIL/ ENCAMINAMENT
- PAVIMENT DE PECES DE FORMIGÓ PREFABRICAT
- PLATAFORMA BUS PREFABRICADA DE FORMIGÓ
- GUAL DE VIANANTS
- GUAL DE VEHICLES
- ESCOCELL
- RIGOLA DE 30x30x8cm
- RIGOLA DE 20x20x8cm
- RIGOLA DE FORMIGÓ
- VORADA PREFABRICADA DE GRANIT

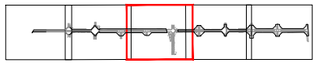

PROJECTE D'URBANITZACIÓ DEL CARRER BADAJOZ, ENTRE ELS CARRERS DE BOLÍVIA I AVINGUDA ICÀRIA, AMB MESURES DE CONTRACTACIÓ SOSTENIBLE.

DISTRICTE DE SANT MARTÍ.

Ajuntament de Barcelona
Ecologia, Urbanisme i Mobilitat
Institut Municipal d'Urbanisme
Direcció de Serveis de Projectes i Obres

AUTOR DELS CRITERIS I DE L'AVANTPROJECTE
Marta Penna, arquitecta

AUTOR DEL PROJECTE EXECUTIU
LOLA SIMÓN – MARIA BLANCO – PAU CODOLÀ

G-133_22@.28

| NÚM. EXPEDIENT | EDICIÓ | DATA |
|---|---|---|
| CP022030001 | APROVACIÓ | JULIOL 2024 |

NOM PLÀNOL
**FERMS I PAVIMENTS**
**PLANTA D'ESTAT ACTUAL**

0 50m

ESCALA
DIN A3 1:1000
DIN A1 1:500

PLÀNOL
10.1
4/6

W:\OC\P22065_IMU_URBCRBADAJOZ\05PROJECTE\EXECUTIU\02PLANOLS\10.1_PAV_PLANTA EXISTENT.DWG

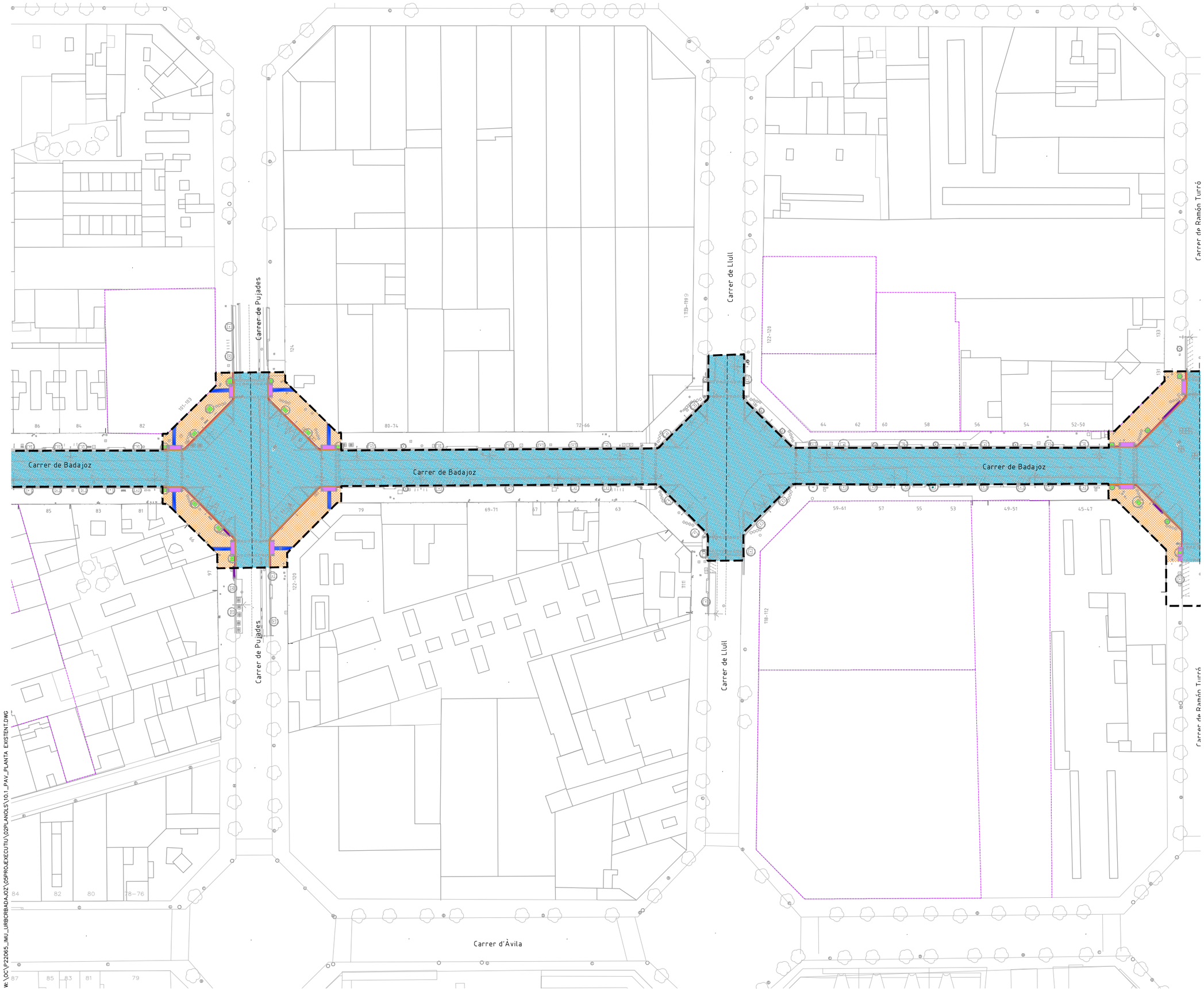


W:\OC\P22065_IMU_URBORBADAJOZ\05PROJEXECUTIU\02PLANOLS\10.1_PAV_PLANTA EXISTENT.DWG

## LLEGENDA

- LÍMIT ÀMBIT D'ACTUACIÓ: 28.420 m2
- NOVES EDIFICACIONS

### PAVIMENTACIÓ EXISTENTS

- PAVIMENT DE MESCLA BITUMINOSA
- PAVIMENT DE PANOT
- PAVIMENT TÀCTIL/ ENCAMINAMENT
- PAVIMENT DE PECES DE FORMIGÓ PREFABRICAT
- PLATAFORMA BUS PREFABRICADA DE FORMIGÓ
- GUAL DE VIANANTS
- GUAL DE VEHICLES
- ESCOCELL
- RIGOLA DE 30x30x8cm
- RIGOLA DE 20x20x8cm
- RIGOLA DE FORMIGÓ
- VORADA PREFABRICADA DE GRANIT

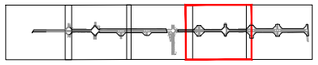

PROJECTE D'URBANITZACIÓ DEL CARRER BADAJOZ, ENTRE ELS CARRERS DE BOLÍVIA I AVINGUDA ICÀRIA, AMB MESURES DE CONTRACTACIÓ SOSTENIBLE.

DISTRICTE DE SANT MARTÍ.


Ajuntament de Barcelona
Ecologia, Urbanisme i Mobilitat
Institut Municipal d'Urbanisme
Direcció de Serveis de Projectes i Obres

AUTOR DELS CRITERIS I DE L'AVANTPROJECTE
Marta Penna, arquitecta

AUTOR DEL PROJECTE EXECUTIU
LOLA SIMÓN - MARIA BLANCO - PAU CODOLÀ


G-133__22@.28

| NÚM. EXPEDIENT | EDICIÓ | DATA |
|---|---|---|
| CP022030001 | APROVACIÓ | JULIOL 2024 |

NOM PLÀNOL
**FERMS I PAVIMENTS**
**PLANTA D'ESTAT ACTUAL**

0 50m

ESCALA
DIN A3 1:1000
DIN A1 1:500

PLÀNOL
10.1
5/6

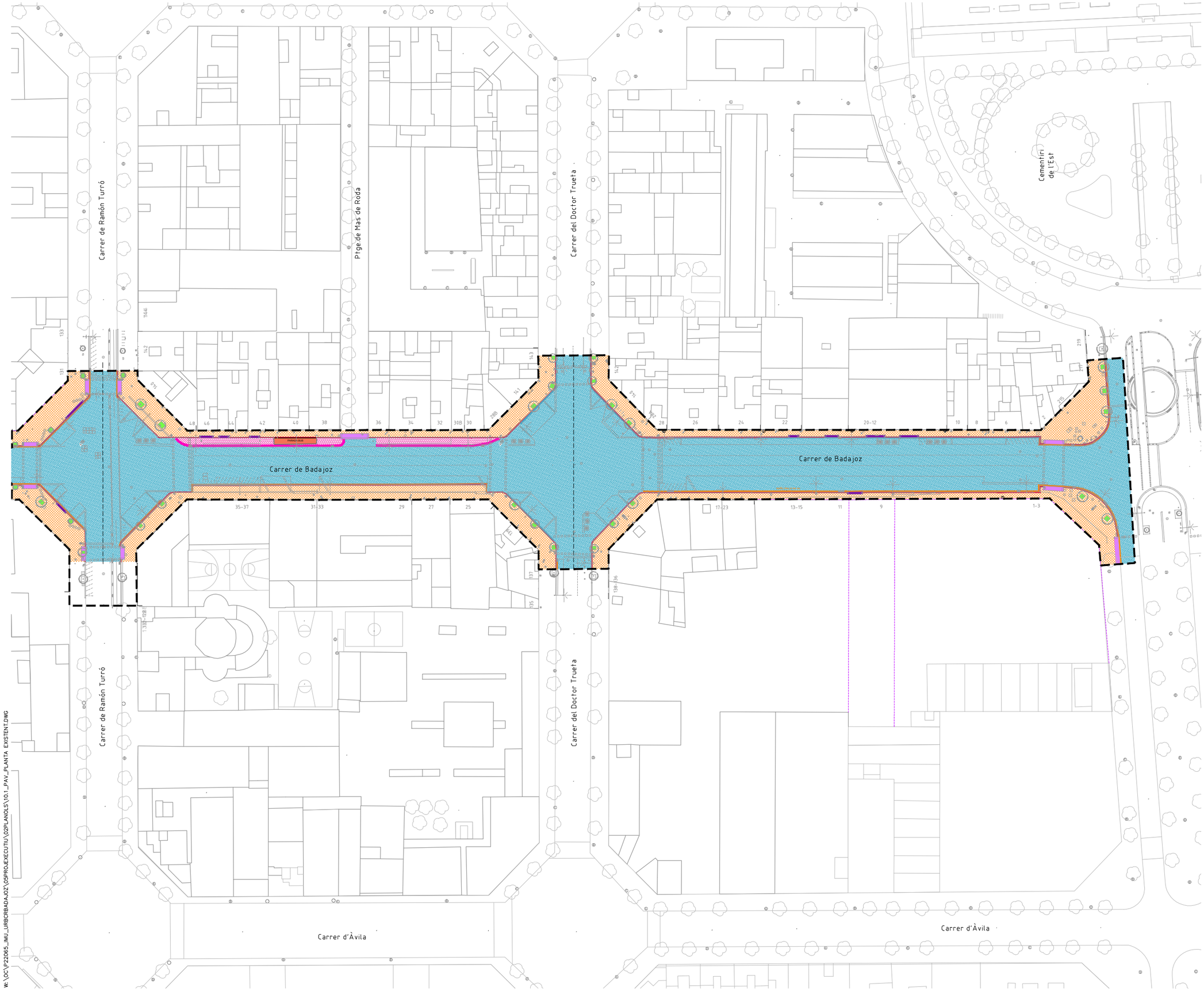


## LLEGENDA

- LÍMIT ÀMBIT D'ACTUACIÓ: 28.420 m2
- NOVES EDIFICACIONS

### PAVIMENTACIÓ EXISTENTS

- PAVIMENT DE MESCLA BITUMINOSA
- PAVIMENT DE PANOT
- PAVIMENT TÀCTIL/ ENCAMINAMENT
- PAVIMENT DE PECES DE FORMIGÓ PREFABRICAT
- PLATAFORMA BUS PREFABRICADA DE FORMIGÓ
- GUAL DE VIANANTS
- GUAL DE VEHICLES
- ESCOCELL
- RIGOLA DE 30x30x8cm
- RIGOLA DE 20x20x8cm
- RIGOLA DE FORMIGÓ
- VORADA PREFABRICADA DE GRANIT

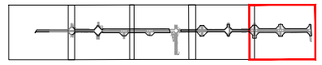

PROJECTE D'URBANITZACIÓ DEL CARRER BADAJOZ, ENTRE ELS CARRERS DE BOLÍVIA I AVINGUDA ICÀRIA, AMB MESURES DE CONTRACTACIÓ SOSTENIBLE.

DISTRICTE DE SANT MARTÍ.

Ajuntament de Barcelona
Ecologia, Urbanisme i Mobilitat
Institut Municipal d'Urbanisme
Direcció de Serveis de Projectes i Obres

AUTOR DELS CRITERIS I DE L'AVANTPROJECTE
Marta Penna, arquitecta

AUTOR DEL PROJECTE EXECUTIU
LOLA SIMÓN – MARIA BLANCO – PAU CODOLÀ

G-133__22@.28

| NÚM. EXPEDIENT | EDICIÓ | DATA |
|---|---|---|
| CP022030001 | APROVACIÓ | JULIOL 2024 |

NOM PLÀNOL
**FERMS I PAVIMENTS**
**PLANTA D'ESTAT ACTUAL**

0 50m

ESCALA
DIN A3 1:1000
DIN A1 1:500

PLÀNOL
10.1
6/6

W:\QC\P22065_IMU_URBCRBADAJOZ\05PROJECTE\02PLANOLS\10.1_PAV_PLANTA EXISTENT.DWG

## LLEGENDA

- LÍMIT ÀMBIT D'ACTUACIÓ: 28.420 m2
- NOVES EDIFICACIONS

## PAVIMENTACIÓ - ENDERROCS

- DEMOLICIÓ PANOT
- FRESAT
- DEMOLICIÓ ASFALT
- DEMOLICIÓ PAVIMENT FORMIGÓ
- DEMOLICIÓ ENCAMINAMENT
- DEMOLICIÓ PARTERRES EXISTENTS
- DEMOLICIÓ GUAL VEHICLES/ VIANANTS
- DEMOLICIÓ RIGOLA
- DEMOLICIÓ VORADA
- TALL DE DISC

PROJECTE D'URBANITZACIÓ DEL CARRER BADAJOZ, ENTRE ELS CARRERS DE BOLÍVIA I AVINGUDA ICÀRIA, AMB MESURES DE CONTRACTACIÓ SOSTENIBLE.

DISTRICTE DE SANT MARTÍ.


Ajuntament de Barcelona

Ecologia, Urbanisme i Mobilitat
Institut Municipal d'Urbanisme
Direcció de Serveis de Projectes i Obres

AUTOR DELS CRITERIS I DE L'AVANTPROJECTE
Marta Penna, arquitecta

AUTOR DEL PROJECTE EXECUTIU
LOLA SIMÓN - MARIA BLANCO - PAU CODOLÀ


G-133__22@.28

| NÚM. EXPEDIENT | EDICIÓ | DATA |
|---|---|---|
| CP022030001 | APROVACIÓ | JULIOL 2024 |

NOM PLÀNOL
**FERMS I PAVIMENTS**
**PLANTA D'ENDERROCS DE PAVIMENTS**

0 200m

ESCALA
DIN A3 1:4000
DIN A1 1:2000

PLÀNOL
10.2
1/6

W:\OC\P22065_IMU_URBCRBADAJOZ\05PROJECTE\EXECUTIU\02PLANOLS\10.2_PAV_PLANTA ENDERROCS.DWG

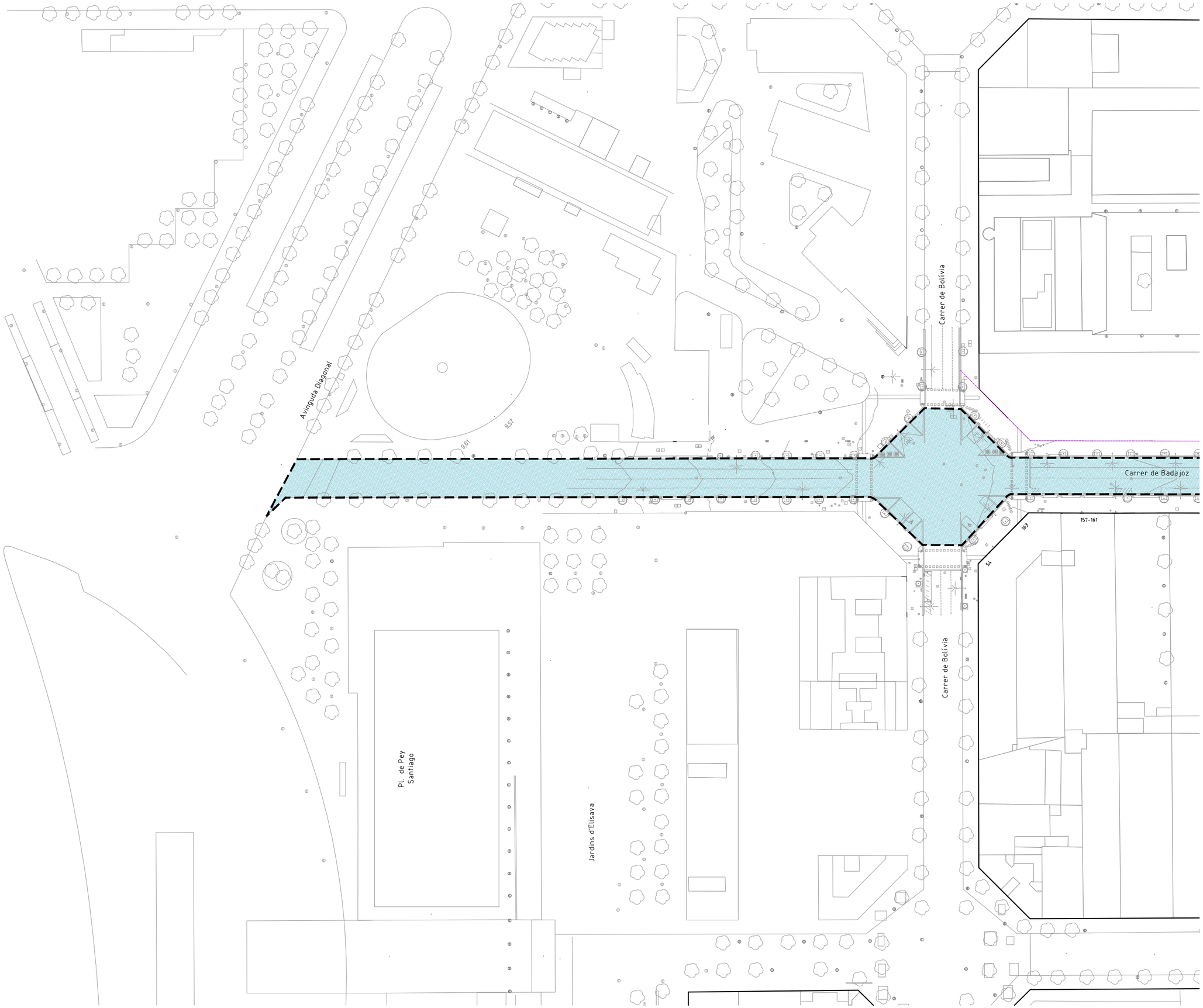


LLEGENDA

- LÍMIT ÀMBIT D'ACTUACIÓ: 28.420 m2
- NOVES EDIFICACIONS

PAVIMENTACIÓ - ENDERROCS

- DEMOLICIÓ PANOT
- FRESAT
- DEMOLICIÓ ASFALT
- DEMOLICIÓ PAVIMENT FORMIGÓ
- DEMOLICIÓ ENCAMINAMENT
- DEMOLICIÓ PARTERRES EXISTENTS
- DEMOLICIÓ GUAL VEHICLES/ VIANANTS
- DEMOLICIÓ RIGOLA
- DEMOLICIÓ VORADA
- TALL DE DISC

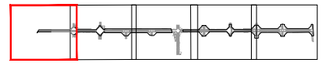

PROJECTE D'URBANITZACIÓ DEL CARRER BADAJOZ, ENTRE ELS CARRERS DE BOLÍVIA I AVINGUDA ICÀRIA, AMB MESURES DE CONTRACTACIÓ SOSTENIBLE.

DISTRICTE DE SANT MARTÍ.

Ajuntament de Barcelona
Ecologia, Urbanisme i Mobilitat
Institut Municipal d'Urbanisme
Direcció de Serveis de Projectes i Obres

AUTOR DELS CRITERIS I DE L'AVANTPROJECTE
Marta Penna, arquitecta

AUTOR DEL PROJECTE EXECUTIU
SBS
LOLA SIMÓN - MARIA BLANCO - PAU CODOLÀ

G-133__22@.28

| NÚM. EXPEDIENT | EDICIÓ | DATA |
|---|---|---|
| CP022030001 | APROVACIÓ | JULIOL 2024 |

NOM PLÀNOL
**FERMS I PAVIMENTS**
**PLANTA D'ENDERROCS DE PAVIMENTS**

0 50m

| ESCALA | PLÀNOL |
|---|---|
| DIN A3 1:1000<br>DIN A1 1:500 | 10.2 |

2/6

W:\OC\P22065_IMU_URBCRBADAJOZ\05PROJÆXECUTIU\02PLANOLS\10.2_PAV_PLANTA ENDERROCS.DWG

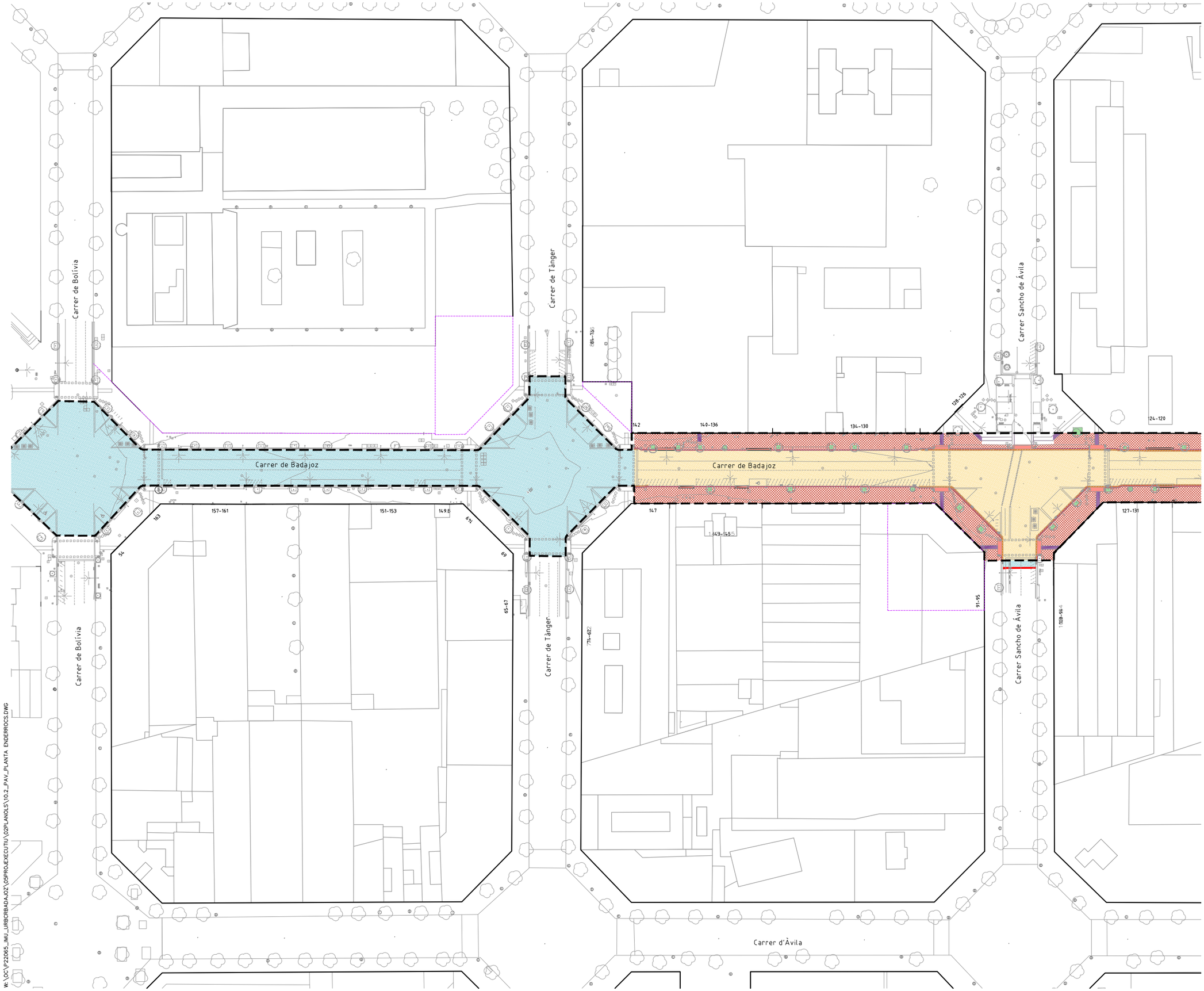


LLEGENDA

- LÍMIT ÀMBIT D'ACTUACIÓ: 28.420 m2
- NOVES EDIFICACIONS

PAVIMENTACIÓ - ENDERROCS

- DEMOLICIÓ PANOT
- FRESAT
- DEMOLICIÓ ASFALT
- DEMOLICIÓ PAVIMENT FORMIGÓ
- DEMOLICIÓ ENCAMINAMENT
- DEMOLICIÓ PARTERRES EXISTENTS
- DEMOLICIÓ GUAL VEHICLES/ VIANANTS
- DEMOLICIÓ RIGOLA
- DEMOLICIÓ VORADA
- TALL DE DISC

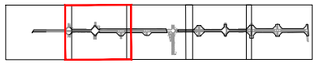

PROJECTE D'URBANITZACIÓ DEL CARRER BADAJOZ, ENTRE ELS CARRERS DE BOLÍVIA I AVINGUDA ICÀRIA, AMB MESURES DE CONTRACTACIÓ SOSTENIBLE.

DISTRICTE DE SANT MARTÍ.

Ajuntament de Barcelona
Ecologia, Urbanisme i Mobilitat
Institut Municipal d'Urbanisme
Direcció de Serveis de Projectes i Obres

AUTOR DELS CRITERIS I DE L'AVANTPROJECTE
Marta Penna, arquitecta

AUTOR DEL PROJECTE EXECUTIU
LOLA SIMÓN - MARIA BLANCO - PAU CODOLÀ

G-133__22@.28

| NÚM. EXPEDIENT | EDICIÓ | DATA |
|---|---|---|
| CP022030001 | APROVACIÓ | JULIOL 2024 |

NOM PLÀNOL
**FERMS I PAVIMENTS**
**PLANTA D'ENDERROCS DE PAVIMENTS**

0 50m

ESCALA
DIN A3 1:1000
DIN A1 1:500

PLÀNOL
10.2
3/6

W: \OC\P22065_IMU_URBCRBADAJOZ\05PROJEXECUTIU\02PLANOLS\10.2_PAV_PLANTA ENDERROCS.DWG

## LLEGENDA

- LÍMIT ÀMBIT D'ACTUACIÓ: 28.420 m2
- NOVES EDIFICACIONS

## PAVIMENTACIÓ - ENDERROCS

- DEMOLICIÓ PANOT
- FRESAT
- DEMOLICIÓ ASFALT
- DEMOLICIÓ PAVIMENT FORMIGÓ
- DEMOLICIÓ ENCAMINAMENT
- DEMOLICIÓ PARTERRES EXISTENTS
- DEMOLICIÓ GUAL VEHICLES/ VIANANTS
- DEMOLICIÓ RIGOLA
- DEMOLICIÓ VORADA
- TALL DE DISC

PROJECTE D'URBANITZACIÓ DEL CARRER BADAJOZ, ENTRE ELS CARRERS DE BOLÍVIA I AVINGUDA ICÀRIA, AMB MESURES DE CONTRACTACIÓ SOSTENIBLE.

DISTRICTE DE SANT MARTÍ.

Ajuntament de Barcelona

Ecologia, Urbanisme i Mobilitat
Institut Municipal d'Urbanisme
Direcció de Serveis de Projectes i Obres

AUTOR DELS CRITERIS I DE L'AVANTPROJECTE
Marta Penna, arquitecta

AUTOR DEL PROJECTE EXECUTIU
LOLA SIMÓN - MARIA BLANCO - PAU CODOLÀ

G-133__22@.28

NÚM. EXPEDIENT CP022030001 | EDICIÓ APROVACIÓ | DATA JULIOL 2024

NOM PLÀNOL
**FERMS I PAVIMENTS**
**PLANTA D'ENDERROCS DE PAVIMENTS**

0 50m

ESCALA
DIN A3 1:1000
DIN A1 1:500

PLÀNOL 10.2
4/6

W: \OC\P22065_IMU_URBCRBADAJOZ\05PROJEXECUTIU\02PLANOLS\10.2_PAV_PLANTA ENDERROCS.DWG

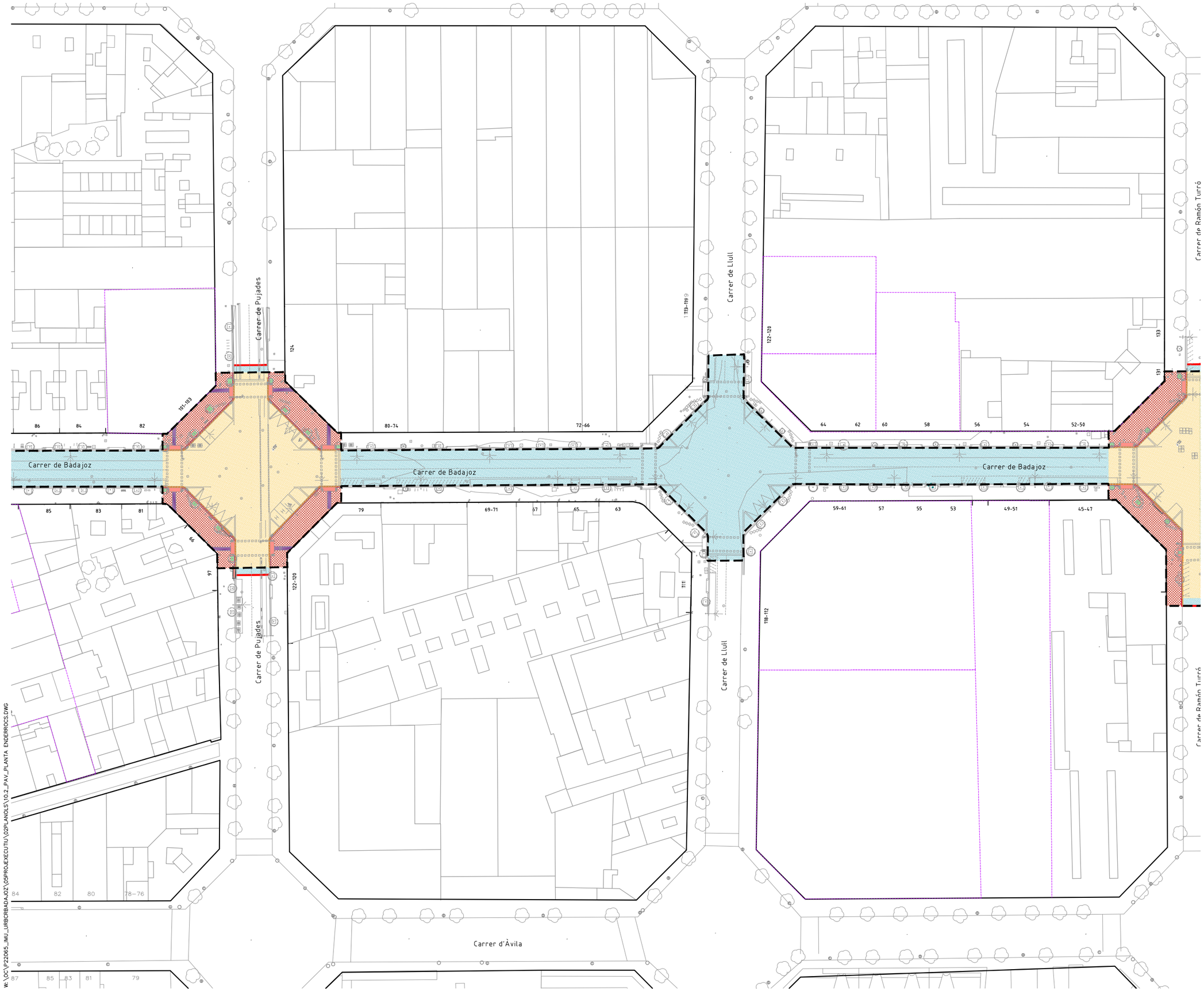


W:\OC\P22065_IMU_URBCRBADAJOZ\05PROJECTE\02PLANOLS\10.2_PAV_PLANTA ENDERROCS.DWG

## LLEGENDA

- LÍMIT ÀMBIT D'ACTUACIÓ: 28.420 m2
- NOVES EDIFICACIONS

## PAVIMENTACIÓ - ENDERROCS

- DEMOLICIÓ PANOT
- FRESAT
- DEMOLICIÓ ASFALT
- DEMOLICIÓ PAVIMENT FORMIGÓ
- DEMOLICIÓ ENCAMINAMENT
- DEMOLICIÓ PARTERRES EXISTENTS
- DEMOLICIÓ GUAL VEHICLES/ VIANANTS
- DEMOLICIÓ RIGOLA
- DEMOLICIÓ VORADA
- TALL DE DISC

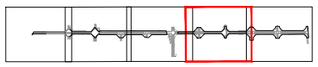

PROJECTE D'URBANITZACIÓ DEL CARRER BADAJOZ, ENTRE ELS CARRERS DE BOLÍVIA I AVINGUDA ICÀRIA, AMB MESURES DE CONTRACTACIÓ SOSTENIBLE.

DISTRICTE DE SANT MARTÍ.

Ajuntament de Barcelona

Ecologia, Urbanisme i Mobilitat
Institut Municipal d'Urbanisme
Direcció de Serveis de Projectes i Obres


AUTOR DELS CRITERIS I DE L'AVANTPROJECTE
Marta Penna, arquitecta

AUTOR DEL PROJECTE EXECUTIU
LOLA SIMÓN - MARIA BLANCO - PAU CODOLÀ


G-133__22@.28

| NÚM. EXPEDIENT | EDICIÓ | DATA |
|---|---|---|
| CP022030001 | APROVACIÓ | JULIOL 2024 |

NOM PLÀNOL
**FERMS I PAVIMENTS**
**PLANTA D'ENDERROCS DE PAVIMENTS**

0 50m

| ESCALA | PLÀNOL |
|---|---|
| DIN A3 1:1000<br>DIN A1 1:500 | 10.2<br>5/6 |

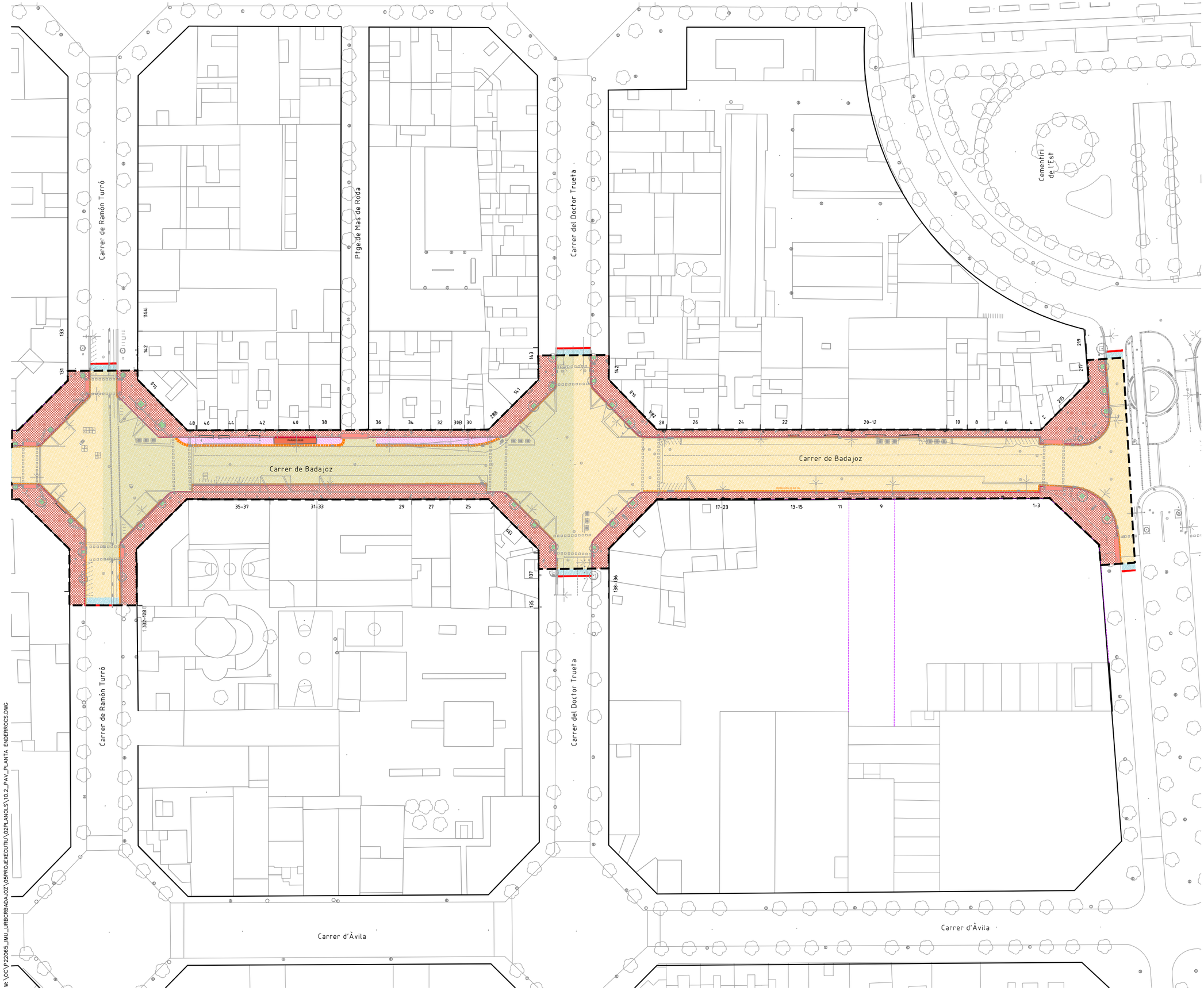


## LLEGENDA

- LÍMIT ÀMBIT D'ACTUACIÓ: 28.420 m2
- NOVES EDIFICACIONS

## PAVIMENTACIÓ - ENDERROCS

- DEMOLICIÓ PANOT
- FRESAT
- DEMOLICIÓ ASFALT
- DEMOLICIÓ PAVIMENT FORMIGÓ
- DEMOLICIÓ ENCAMINAMENT
- DEMOLICIÓ PARTERRES EXISTENTS
- DEMOLICIÓ GUAL VEHICLES/ VIANANTS
- DEMOLICIÓ RIGOLA
- DEMOLICIÓ VORADA
- TALL DE DISC

PROJECTE D'URBANITZACIÓ DEL CARRER BADAJOZ, ENTRE ELS CARRERS DE BOLÍVIA I AVINGUDA ICÀRIA, AMB MESURES DE CONTRACTACIÓ SOSTENIBLE.

DISTRICTE DE SANT MARTÍ.

Ajuntament de Barcelona

Ecologia, Urbanisme i Mobilitat
Institut Municipal d'Urbanisme
Direcció de Serveis de Projectes i Obres

AUTOR DELS CRITERIS I DE L'AVANTPROJECTE
Marta Penna, arquitecta

AUTOR DEL PROJECTE EXECUTIU
LOLA SIMÓN - MARIA BLANCO - PAU CODOLÀ

G-133__22@.28

| NÚM. EXPEDIENT | EDICIÓ | DATA |
|---|---|---|
| CP022030001 | APROVACIÓ | JULIOL 2024 |

NOM PLÀNOL
**FERMS I PAVIMENTS**
**PLANTA D'ENDERROCS DE PAVIMENTS**

0 50m

ESCALA
DIN A3 1:1000
DIN A1 1:500

PLÀNOL
10.2
6/6

W:\OC\P22065_IMU_URBCRBADAJOZ\05PROJEXECUTIU\02PLANOLS\10.2_PAV_PLANTA ENDERROCS.DWG

## LLEGENDA

- LÍMIT ÀMBIT D'ACTUACIÓ: 28.420 m2
- NOVES EDIFICACIONS

## PAVIMENTACIÓ PROPOSTA

- PAVIMENT DE PANOT
- PAV. PODOTÀCTIL PANOT ESTRIAT
- PAVIMENT TÀCTIL BOTONERA
- PECES DE LLAMBORDÍ GRANITIC
- PAVIMENT DE FORMIGÓ
- ASFALT
- ASFALT (NOMÉS FRESAT)
- PAVIMENT DE LLOSES DRENANTS
- PARTERRES
- GUALS VIANANTS I PLAT. CONTINUES
- GUALS VEHICLES
- VORADA GRANITICA
- RIGOLA DE PECES DE FORMIGÓ

ELEMENTS D'URBANITZACIÓ
V1 Vorada granítica mecanitzada de 100 x 20 x 25 cm. Delimitació voreres.
R1 Rigola de 20 x 20 x 8 cm E
E1 Pletina d'acer galvanitzat 10mm de gruix i 25cm d'alçada amb garres cada 50cm per a escocell corregut, escocell rodó, parterres

PAVIMENTS
P1 Paviment asfàltic Xarxa Bàsica.(Tipus 1 i tipus 2)
P2 Paviment asfàltic sobre paquet existent (10cm fresat).
P3 Paviment de panot de 4 pastilles de 20 x 20 x 4 cm de gruix.
P4 Paviment de panot de 4 pastilles de 20 x 20 x 8 cm de gruix.
Zones amb pas de vehicles.
P5 Paviment podotàctil de panot estriat 20 x 20 x 4 cm de gruix.
P6 Paviment podotàctilde panot de 20 x 20 cm i 8 cm de gruix amb
botonadura de diàmetre 25 mm.
P7 Paviment de granit flamejat de lloses de 40 x 70 x 6 cm.
P8 Paviment de granit flamejat de lloses de 40 x 70 x 8 cm. Zones
amb pas de vehicles.
P9 Paviment de formigó pulit per a zones amb pas de vehicles
en plataforma continua.
P10 Paviment de lloses drenants de 60x40x10
P11 Paviment de formigó porós sota lluminaries en zones verdes

PROJECTE D'URBANITZACIÓ DEL CARRER BADAJOZ, ENTRE ELS CARRERS DE BOLÍVIA I AVINGUDA ICÀRIA, AMB MESURES DE CONTRACTACIÓ SOSTENIBLE.

DISTRICTE DE SANT MARTÍ.


Ajuntament de Barcelona
Ecologia, Urbanisme i Mobilitat
Institut Municipal d'Urbanisme
Direcció de Serveis de Projectes i Obres

AUTOR DELS CRITERIS I DE L'AVANTPROJECTE
Marta Penna, arquitecta

AUTOR DEL PROJECTE EXECUTIU
LOLA SIMÓN - MARIA BLANCO - PAU CODOLÀ


G-133__22@.28

| NÚM. EXPEDIENT | EDICIÓ | DATA |
|---|---|---|
| CP022030001 | APROVACIÓ | JULIOL 2024 |

NOM PLÀNOL
**FERMS I PAVIMENTS**
**PLANTA PAVIMENTACIÓ**

0 200

ESCALA
DIN A3 1:4000
DIN A1 1:2000

PLÀNOL
10.3
1/11

W: \OC\P222065_MU_URBORBADAJOZ\05PROJECTE\EXECUTIU\02PLANOLS\10.3_PAV_PLANTA PROPOSTA.DWG

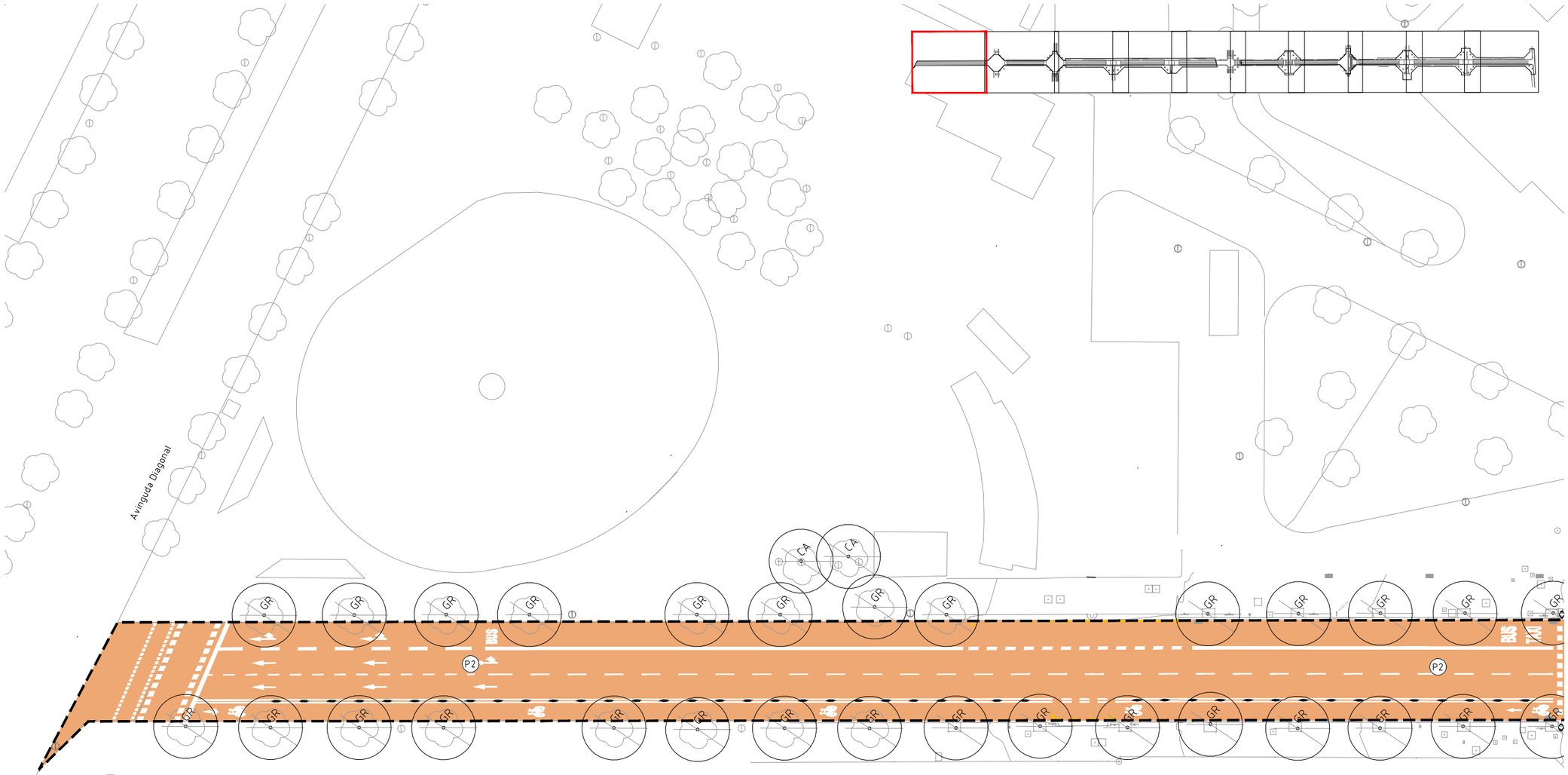


## LLEGENDA

- LÍMIT ÀMBIT D'ACTUACIÓ: 28.420 m2
- NOVES EDIFICACIONS

## PAVIMENTACIÓ PROPOSTA

- PAVIMENT DE PANOT
- PAV. PODOTÀCTIL PANOT ESTRIAT
- PAVIMENT TÀCTIL BOTONERA
- PECES DE LLAMBORDÍ GRANITIC
- PAVIMENT DE FORMIGÓ
- ASFALT
- ASFALT (NOMÉS FRESAT)
- PAVIMENT DE LLOSES DRENANTS
- PARTERRES
- GUALS VIANANTS I PLAT. CONTINUES
- GUALS VEHICLES
- VORADA GRANITICA
- RIGOLA DE PECES DE FORMIGÓ

ELEMENTS D'URBANITZACIÓ
V1 Vorada granítica mecanitzada de 100 x 20 x 25 cm. Delimitació voreres.
R1 Rigola de 20 x 20 x 8 cm E
E1 Pletina d'acer galvanitzat 10mm de gruix i 25cm d'alçada amb garres cada 50cm per a escocell corregut, escocell rodó, parterres

PAVIMENTS
P1 Paviment asfàltic Xarxa Bàsica.(Tipus 1 i tipus 2)
P2 Paviment asfàltic sobre paquet existent (10cm fresat).
P3 Paviment de panot de 4 pastilles de 20 x 20 x 4 cm de gruix.
P4 Paviment de panot de 4 pastilles de 20 x 20 x 8 cm de gruix.
Zones amb pas de vehicles.
P5 Paviment podotàctil de panot estriat 20 x 20 x 4 cm de gruix.
P6 Paviment podotàctilde panot de 20 x 20 cm i 8 cm de gruix amb
botonadura de diàmetre 25 mm.
P7 Paviment de granit flamejat de lloses de 40 x 70 x 6 cm.
P8 Paviment de granit flamejat de lloses de 40 x 70 x 8 cm. Zones
amb pas de vehicles.
P9 Paviment de formigó pulit per a zones amb pas de vehicles
en plataforma continua.
P10 Paviment de lloses drenants de 60x40x10
P11 Paviment de formigó porós sota lluminaries en zones verdes

PROJECTE D'URBANITZACIÓ DEL CARRER BADAJOZ, ENTRE ELS CARRERS DE BOLÍVIA I AVINGUDA ICÀRIA, AMB MESURES DE CONTRACTACIÓ SOSTENIBLE.

DISTRICTE DE SANT MARTÍ.

Ajuntament de Barcelona
Ecologia, Urbanisme i Mobilitat
Institut Municipal d'Urbanisme
Direcció de Serveis de Projectes i Obres

AUTOR DELS CRITERIS I DE L'AVANTPROJECTE
Marta Penna, arquitecta

AUTOR DEL PROJECTE EXECUTIU
LOLA SIMÓN - MARIA BLANCO - PAU CODOLÀ

G-133__22@.28

NÚM. EXPEDIENT CP022030001
EDICIÓ APROVACIÓ
DATA JULIOL 2024

NOM PLÀNOL
**FERMS I PAVIMENTS**
**PLANTA PAVIMENTACIÓ**

0 25

ESCALA
DIN A3 1:500
DIN A1 1:250

PLÀNOL 10.3
2/11

W: \OC\P22065_IMU_URBCRBADAJOZ\05PROJEXECUTIU\02PLANOLS\10.3_PAV_PLANTA PROPOSTA.DWG

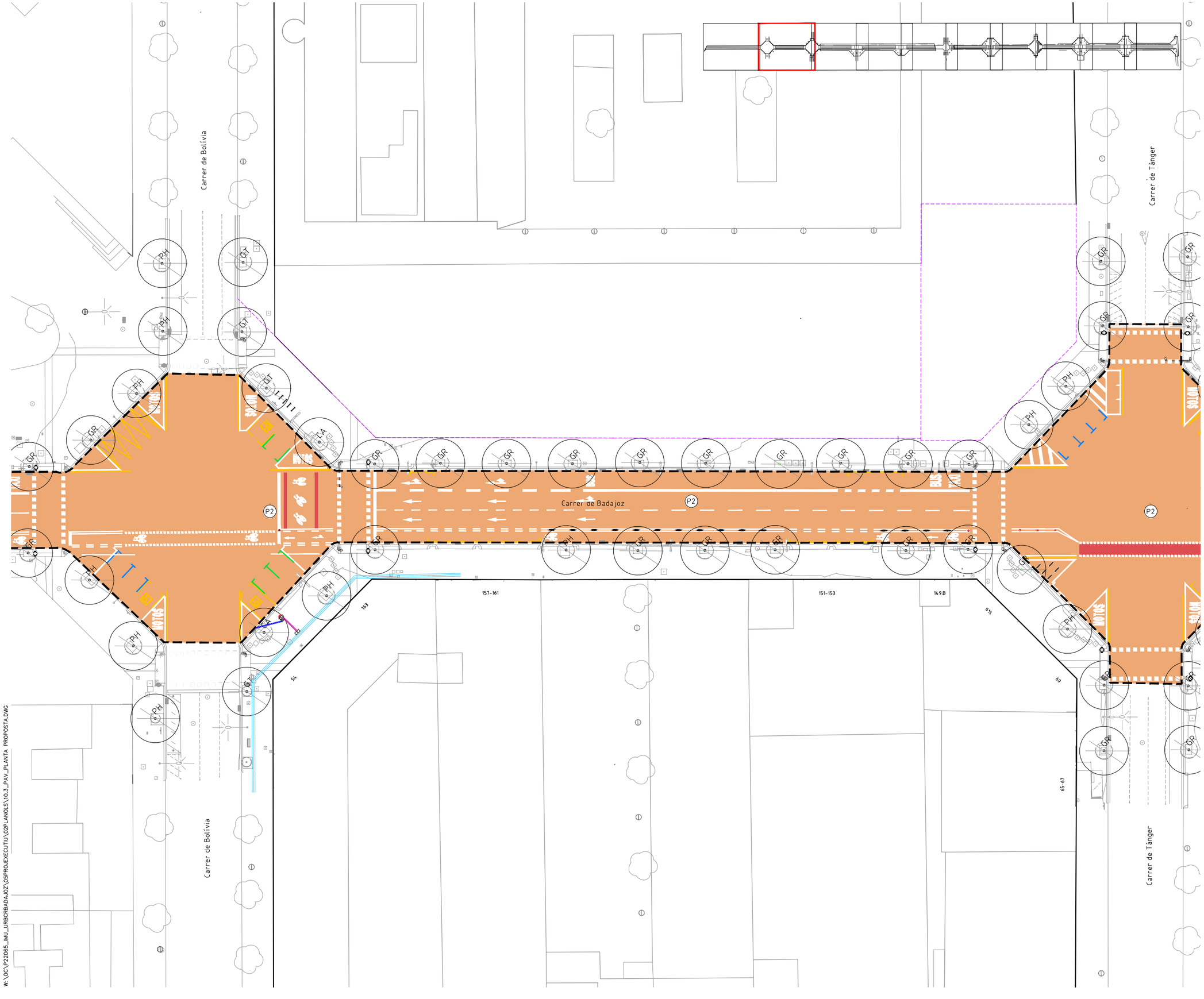


## LLEGENDA

- LÍMIT ÀMBIT D'ACTUACIÓ: 28.420 m2
- NOVES EDIFICACIONS

## PAVIMENTACIÓ PROPOSTA

- PAVIMENT DE PANOT
- PAV. PODOTÀCTIL PANOT ESTRIAT
- PAVIMENT TÀCTIL BOTONERA
- PECES DE LLAMBORDÍ GRANITIC
- PAVIMENT DE FORMIGÓ
- ASFALT
- ASFALT (NOMÉS FRESAT)
- PAVIMENT DE LLOSES DRENANTS
- PARTERRES
- GUALS VIANANTS I PLAT. CONTINUES
- GUALS VEHICLES
- VORADA GRANITICA
- RIGOLA DE PECES DE FORMIGÓ

ELEMENTS D'URBANITZACIÓ
V1 Vorada granítica mecanitzada de 100 x 20 x 25 cm. Delimitació voreres.
R1 Rigola de 20 x 20 x 8 cm E
E1 Pletina d'acer galvanitzat 10mm de gruix i 25cm d'alçada amb garres cada 50cm per a escocell corregut, escocell rodó, parterres

PAVIMENTS
P1 Paviment asfàltic Xarxa Bàsica.(Tipus 1 i tipus 2)
P2 Paviment asfàltic sobre paquet existent (10cm fresat).
P3 Paviment de panot de 4 pastilles de 20 x 20 x 4 cm de gruix.
P4 Paviment de panot de 4 pastilles de 20 x 20 x 8 cm de gruix.
Zones amb pas de vehicles.
P5 Paviment podotàctil de panot estriat 20 x 20 x 4 cm de gruix.
P6 Paviment podotàctilde panot de 20 x 20 cm i 8 cm de gruix amb
botonadura de diàmetre 25 mm.
P7 Paviment de granit flamejat de lloses de 40 x 70 x 6 cm.
P8 Paviment de granit flamejat de lloses de 40 x 70 x 8 cm. Zones
amb pas de vehicles.
P9 Paviment de formigó pulit per a zones amb pas de vehicles
en plataforma continua.
P10 Paviment de lloses drenants de 60x40x10
P11 Paviment de formigó porós sota lluminaries en zones verdes

PROJECTE D'URBANITZACIÓ DEL CARRER BADAJOZ, ENTRE ELS CARRERS DE BOLÍVIA I AVINGUDA ICÀRIA, AMB MESURES DE CONTRACTACIÓ SOSTENIBLE.

DISTRICTE DE SANT MARTÍ.

Ajuntament de Barcelona
Ecologia, Urbanisme i Mobilitat
Institut Municipal d'Urbanisme
Direcció de Serveis de Projectes i Obres

AUTOR DELS CRITERIS I DE L'AVANTPROJECTE
Marta Penna, arquitecta

AUTOR DEL PROJECTE EXECUTIU
LOLA SIMÓN - MARIA BLANCO - PAU CODOLÀ

G-133_22@.28

NÚM. EXPEDIENT CP022030001 | EDICIÓ APROVACIÓ | DATA JULIOL 2024

NOM PLÀNOL
**FERMS I PAVIMENTS**
**PLANTA PAVIMENTACIÓ**

0 25

ESCALA
DIN A3 1:500
DIN A1 1:250

PLÀNOL 10.3

3/11

W:\OC\P22065_IMU_URBORBADAJOZ\05PROJECTEXECUTIU\02PLANOLS\10.3_PAV_PLANTA PROPOSTA.DWG

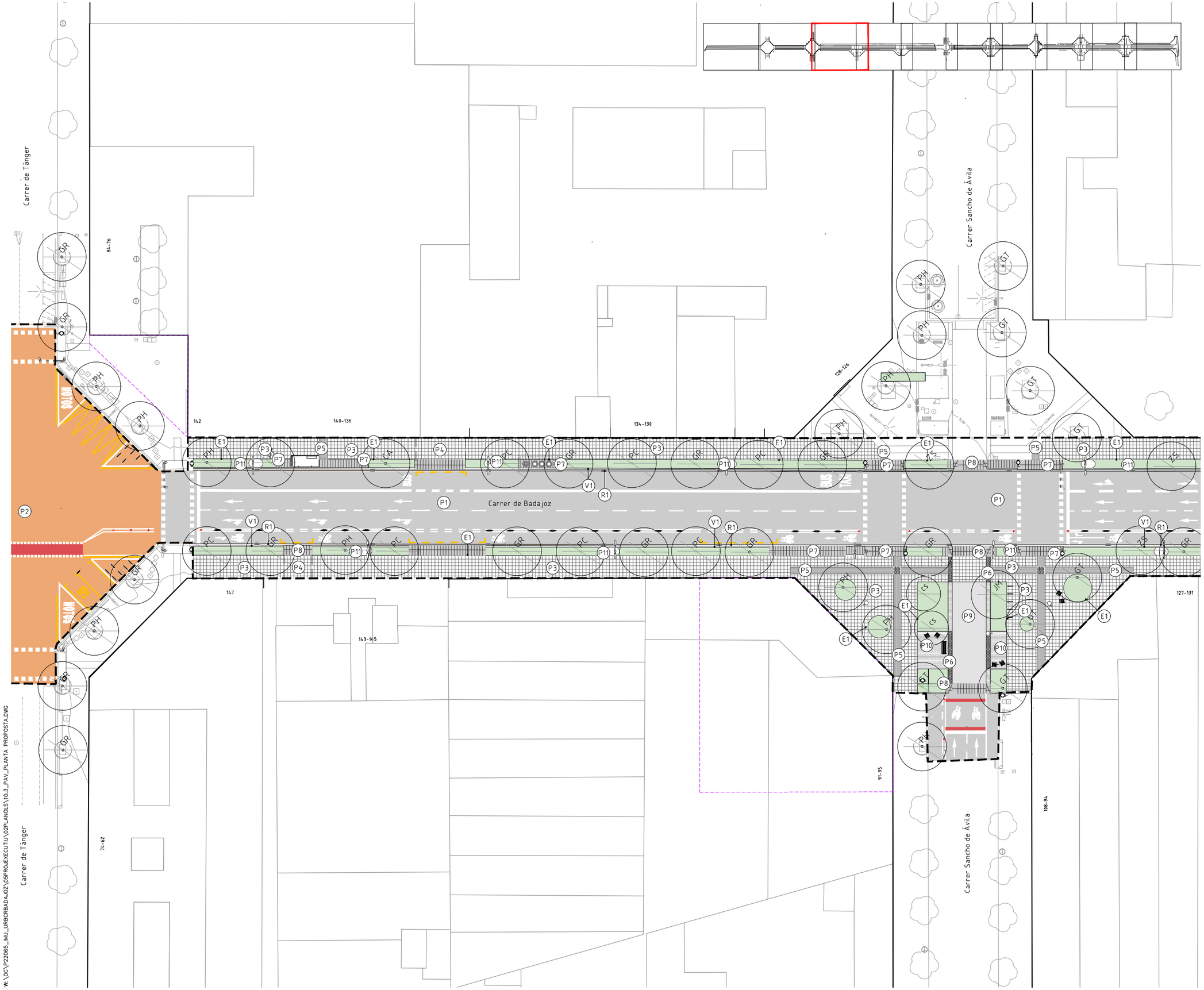


## LLEGENDA

- LÍMIT ÀMBIT D'ACTUACIÓ: 28.420 m2
- NOVES EDIFICACIONS

## PAVIMENTACIÓ PROPOSTA

- PAVIMENT DE PANOT
- PAV. PODOTÀCTIL PANOT ESTRIAT
- PAVIMENT TÀCTIL BOTONERA
- PECES DE LLAMBORDÍ GRANITIC
- PAVIMENT DE FORMIGÓ
- ASFALT
- ASFALT (NOMÉS FRESAT)
- PAVIMENT DE LLOSES DRENANTS
- PARTERRES
- GUALS VIANANTS I PLAT. CONTINUES
- GUALS VEHICLES
- VORADA GRANITICA
- RIGOLA DE PECES DE FORMIGÓ

ELEMENTS D'URBANITZACIÓ
V1 Vorada granítica mecanitzada de 100 x 20 x 25 cm. Delimitació voreres.
R1 Rigola de 20 x 20 x 8 cm E
E1 Pletina d'acer galvanitzat 10mm de gruix i 25cm d'alçada amb garres cada 50cm per a escocell corregut, escocell rodó, parterres

PAVIMENTS
P1 Paviment asfàltic Xarxa Bàsica.(Tipus 1 i tipus 2)
P2 Paviment asfàltic sobre paquet existent (10cm fresat).
P3 Paviment de panot de 4 pastilles de 20 x 20 x 4 cm de gruix.
P4 Paviment de panot de 4 pastilles de 20 x 20 x 8 cm de gruix.
Zones amb pas de vehicles.
P5 Paviment podotàctil de panot estriat 20 x 20 x 4 cm de gruix.
P6 Paviment podotàctilde panot de 20 x 20 cm i 8 cm de gruix amb botonadura de diàmetre 25 mm.
P7 Paviment de granit flamejat de lloses de 40 x 70 x 6 cm.
P8 Paviment de granit flamejat de lloses de 40 x 70 x 8 cm. Zones amb pas de vehicles.
P9 Paviment de formigó pulit per a zones amb pas de vehicles en plataforma continua.
P10 Paviment de lloses drenants de 60x40x10
P11 Paviment de formigó porós sota lluminaries en zones verdes

PROJECTE D'URBANITZACIÓ DEL CARRER BADAJOZ, ENTRE ELS CARRERS DE BOLÍVIA I AVINGUDA ICÀRIA, AMB MESURES DE CONTRACTACIÓ SOSTENIBLE.

DISTRICTE DE SANT MARTÍ.

Ajuntament de Barcelona
Ecologia, Urbanisme i Mobilitat
Institut Municipal d'Urbanisme
Direcció de Serveis de Projectes i Obres

AUTOR DELS CRITERIS I DE L'AVANTPROJECTE
Marta Penna, arquitecta

AUTOR DEL PROJECTE EXECUTIU
LOLA SIMÓN - MARIA BLANCO - PAU CODOLÀ

G-133__22@.28

| NÚM. EXPEDIENT | EDICIÓ | DATA |
|---|---|---|
| CP022030001 | APROVACIÓ | JULIOL 2024 |

NOM PLÀNOL
**FERMS I PAVIMENTS**
**PLANTA PAVIMENTACIÓ**

0 25

ESCALA
DIN A3 1:500
DIN A1 1:250

PLÀNOL
10.3
4/11

W:\OC\P222065_IMU_URBCRBADAJOZ\05PROJÈCEXECUTIU\02PLANOLS\10.3_PAV_PLANTA PROPOSTA.DWG

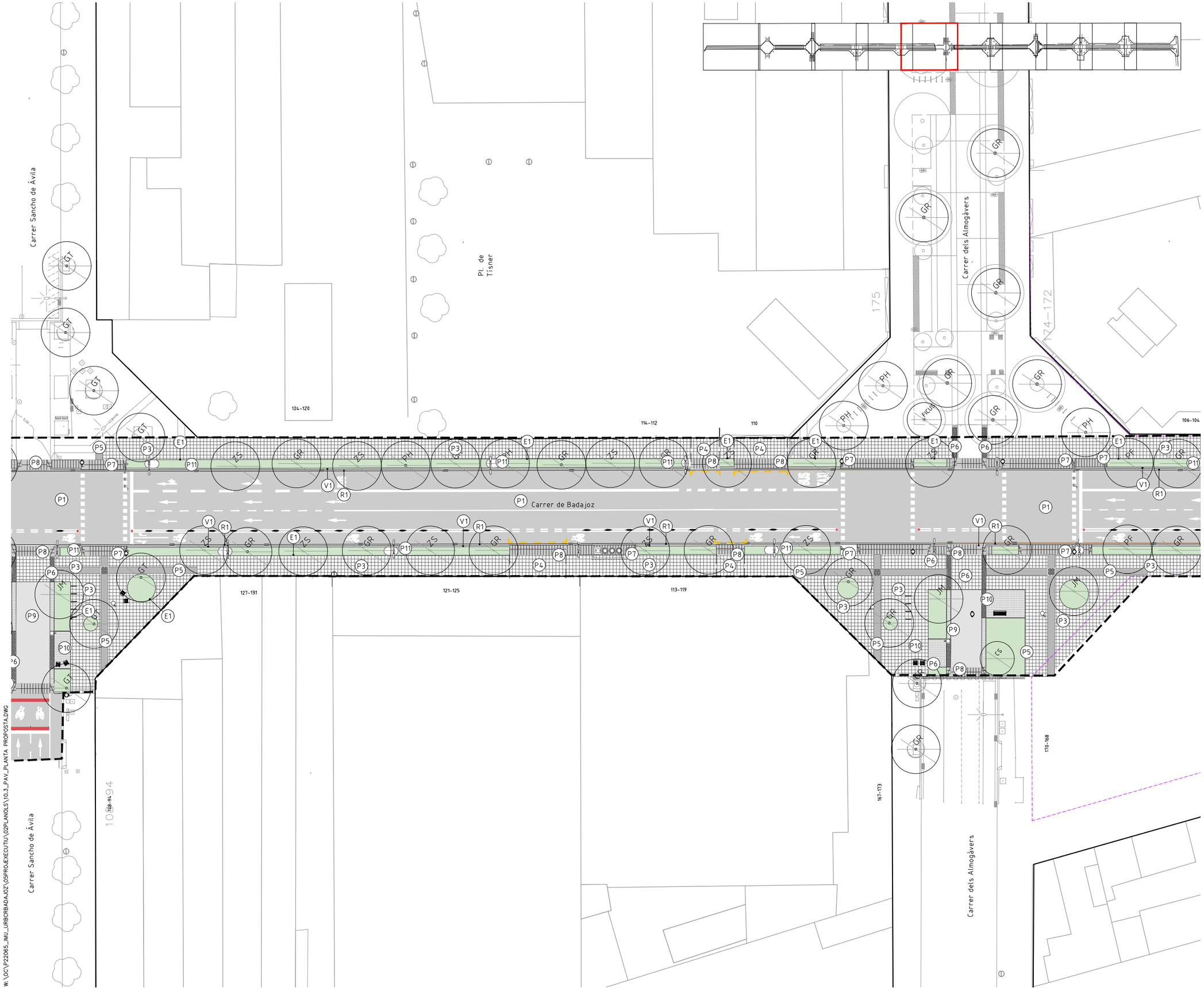


## LLEGENDA

- LÍMIT ÀMBIT D'ACTUACIÓ: 28.420 m2
- NOVES EDIFICACIONS

## PAVIMENTACIÓ PROPOSTA

- PAVIMENT DE PANOT
- PAV. PODOTÀCTIL PANOT ESTRIAT
- PAVIMENT TÀCTIL BOTONERA
- PECES DE LLAMBORDÍ GRANITIC
- PAVIMENT DE FORMIGÓ
- ASFALT
- ASFALT (NOMÈS FRESAT)
- PAVIMENT DE LLOSES DRENANTS
- PARTERRES
- GUALS VIANANTS I PLAT. CONTINUES
- GUALS VEHICLES
- VORADA GRANITICA
- RIGOLA DE PECES DE FORMIGÓ

ELEMENTS D'URBANITZACIÓ
V1 Vorada granítica mecanitzada de 100 x 20 x 25 cm. Delimitació voreres.
R1 Rigola de 20 x 20 x 8 cm E
E1 Pletina d'acer galvanitzat 10mm de gruix i 25cm d'alçada amb garres cada 50cm per a escocell corregut, escocell rodó, parterres

PAVIMENTS
P1 Paviment asfàltic Xarxa Bàsica.(Tipus 1 i tipus 2)
P2 Paviment asfàltic sobre paquet existent (10cm fresat).
P3 Paviment de panot de 4 pastilles de 20 x 20 x 4 cm de gruix.
P4 Paviment de panot de 4 pastilles de 20 x 20 x 8 cm de gruix.
Zones amb pas de vehicles.
P5 Paviment podotàctil de panot estriat 20 x 20 x 4 cm de gruix.
P6 Paviment podotàctilde panot de 20 x 20 cm i 8 cm de gruix amb botonadura de diàmetre 25 mm.
P7 Paviment de granit flamejat de lloses de 40 x 70 x 6 cm.
P8 Paviment de granit flamejat de lloses de 40 x 70 x 8 cm. Zones amb pas de vehicles.
P9 Paviment de formigó pulit per a zones amb pas de vehicles en plataforma continua.
P10 Paviment de lloses drenants de 60x40x10
P11 Paviment de formigó porós sota lluminaries en zones verdes

PROJECTE D'URBANITZACIÓ DEL CARRER BADAJOZ, ENTRE ELS CARRERS DE BOLÍVIA I AVINGUDA ICÀRIA, AMB MESURES DE CONTRACTACIÓ SOSTENIBLE.

DISTRICTE DE SANT MARTÍ.

Ajuntament de Barcelona
Ecologia, Urbanisme i Mobilitat
Institut Municipal d'Urbanisme
Direcció de Serveis de Projectes i Obres

AUTOR DELS CRITERIS I DE L'AVANTPROJECTE
Marta Penna, arquitecta

AUTOR DEL PROJECTE EXECUTIU
LOLA SIMÓN - MARIA BLANCO - PAU CODOLÀ

G-133_22@.28

| NÚM. EXPEDIENT | EDICIÓ | DATA |
|---|---|---|
| CP022030001 | APROVACIÓ | JULIOL 2024 |

NOM PLÀNOL
**FERMS I PAVIMENTS**
**PLANTA PAVIMENTACIÓ**

0 25

ESCALA
DIN A3 1:500
DIN A1 1:250

PLÀNOL
10.3

5/11

W:\OC\P22065_IMU_URBCRBADAJOZ\05PROJEXECUTIU\02PLANOLS\10.3_PAV_PLANTA PROPOSTA.DWG

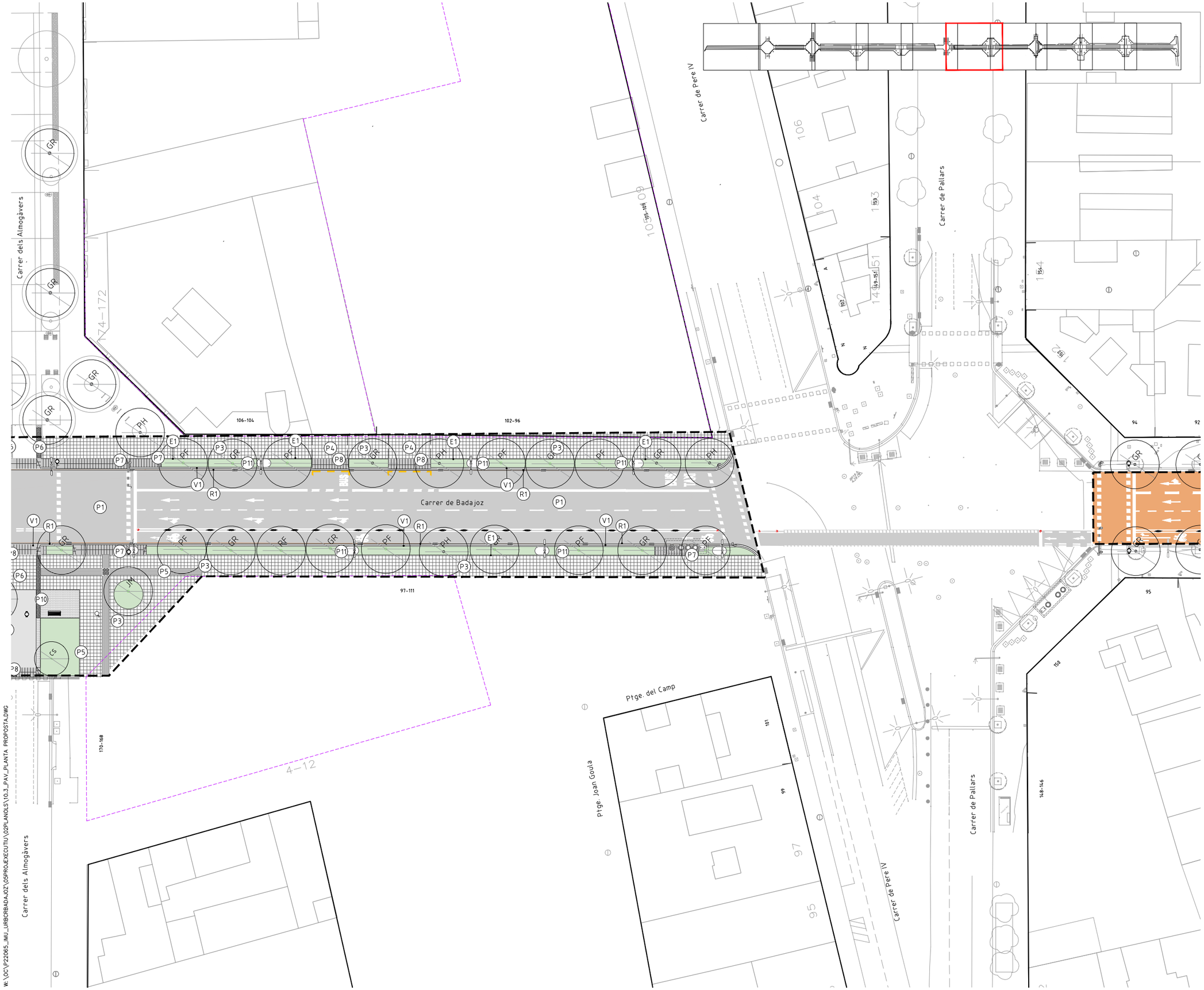


## LLEGENDA

- LÍMIT ÀMBIT D'ACTUACIÓ: 28.420 m2
- NOVES EDIFICACIONS

## PAVIMENTACIÓ PROPOSTA

- PAVIMENT DE PANOT
- PAV. PODOTÀCTIL PANOT ESTRIAT
- PAVIMENT TÀCTIL BOTONERA
- PECES DE LLAMBORDÍ GRANITIC
- PAVIMENT DE FORMIGÓ
- ASFALT
- ASFALT (NOMÉS FRESAT)
- PAVIMENT DE LLOSES DRENANTS
- PARTERRES
- GUALS VIANANTS I PLAT. CONTINUES
- GUALS VEHICLES
- VORADA GRANITICA
- RIGOLA DE PECES DE FORMIGÓ

ELEMENTS D'URBANITZACIÓ
V1 Vorada granítica mecanitzada de 100 x 20 x 25 cm. Delimitació voreres.
R1 Rigola de 20 x 20 x 8 cm E
E1 Pletina d'acer galvanitzat 10mm de gruix i 25cm d'alçada amb garres cada 50cm per a escocell corregut, escocell rodó, parterres

PAVIMENTS
P1 Paviment asfàltic Xarxa Bàsica.(Tipus 1 i tipus 2)
P2 Paviment asfàltic sobre paquet existent (10cm fresat).
P3 Paviment de panot de 4 pastilles de 20 x 20 x 4 cm de gruix.
P4 Paviment de panot de 4 pastilles de 20 x 20 x 8 cm de gruix.
Zones amb pas de vehicles.
P5 Paviment podotàctil de panot estriat 20 x 20 x 4 cm de gruix.
P6 Paviment podotàctilde panot de 20 x 20 cm i 8 cm de gruix amb
botonadura de diàmetre 25 mm.
P7 Paviment de granit flamejat de lloses de 40 x 70 x 6 cm.
P8 Paviment de granit flamejat de lloses de 40 x 70 x 8 cm. Zones
amb pas de vehicles.
P9 Paviment de formigó pulit per a zones amb pas de vehicles
en plataforma continua.
P10 Paviment de lloses drenants de 60x40x10
P11 Paviment de formigó porós sota lluminaries en zones verdes

PROJECTE D'URBANITZACIÓ DEL CARRER BADAJOZ, ENTRE ELS CARRERS DE BOLÍVIA I AVINGUDA ICÀRIA, AMB MESURES DE CONTRACTACIÓ SOSTENIBLE.

DISTRICTE DE SANT MARTÍ.

Ajuntament de Barcelona
Ecologia, Urbanisme i Mobilitat
Institut Municipal d'Urbanisme
Direcció de Serveis de Projectes i Obres

AUTOR DELS CRITERIS I DE L'AVANTPROJECTE
Marta Penna, arquitecta

AUTOR DEL PROJECTE EXECUTIU
LOLA SIMÓN - MARIA BLANCO - PAU CODOLÀ

G-133_22@.28

| NÚM. EXPEDIENT | EDICIÓ | DATA |
|---|---|---|
| CP022030001 | APROVACIÓ | JULIOL 2024 |

NOM PLÀNOL
**FERMS I PAVIMENTS**
**PLANTA PAVIMENTACIÓ**

0 25

ESCALA
DIN A3 1:500
DIN A1 1:250

PLÀNOL 10.3
6/11

W:\OC\P22065_IMU_URBCRBADAJOZ\05PROJEXECUTIU\02PLANOLS\10.3_PAV_PLANTA PROPOSTA.DWG

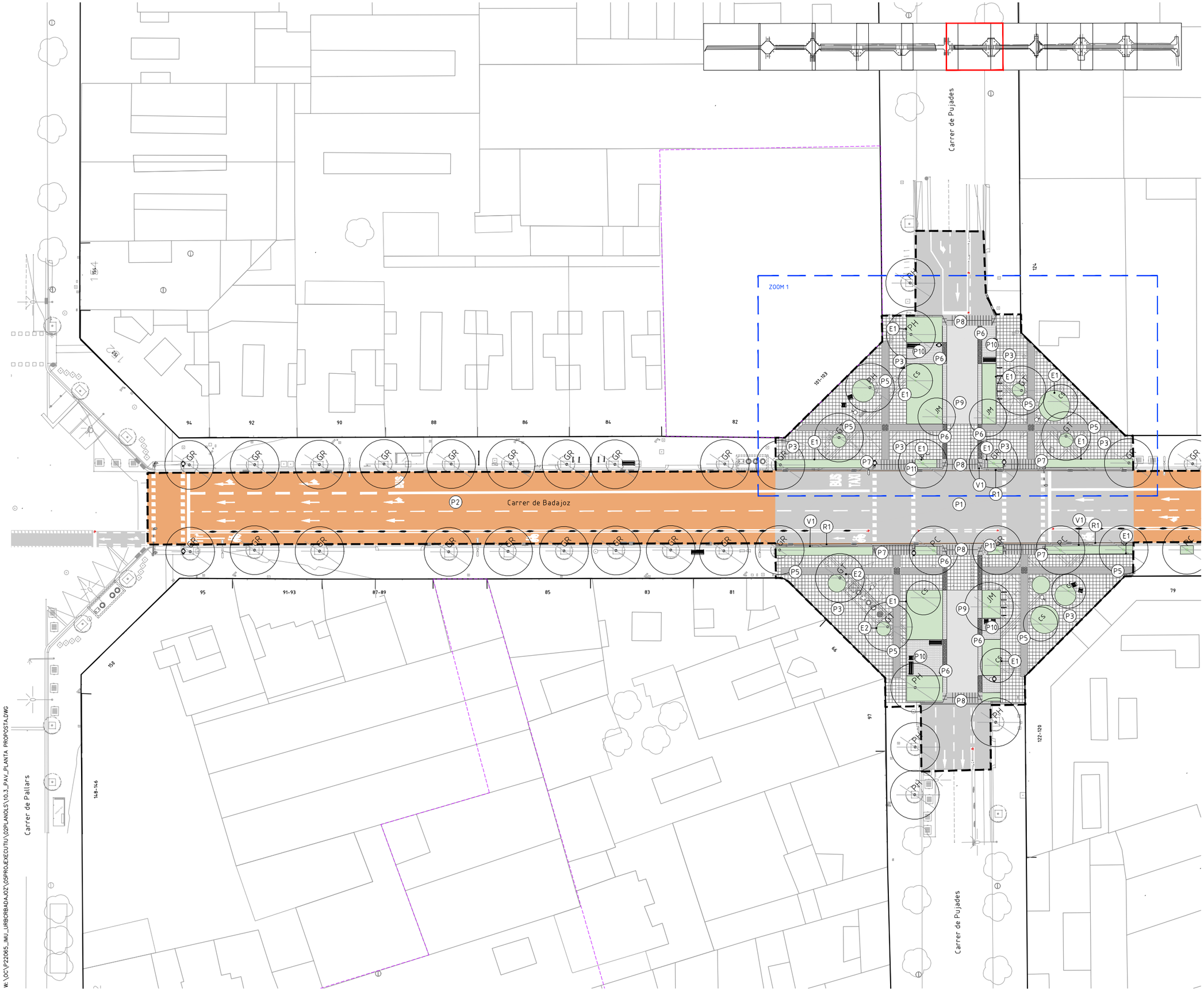


## LLEGENDA

- LÍMIT ÀMBIT D'ACTUACIÓ: 28.420 m2
- NOVES EDIFICACIONS

## PAVIMENTACIÓ PROPOSTA

- PAVIMENT DE PANOT
- PAV. PODOTÀCTIL PANOT ESTRIAT
- PAVIMENT TÀCTIL BOTONERA
- PECES DE LLAMBORDÍ GRANITIC
- PAVIMENT DE FORMIGÓ
- ASFALT
- ASFALT (NOMÉS FRESAT)
- PAVIMENT DE LLOSES DRENANTS
- PARTERRES
- GUALS VIANANTS I PLAT. CONTINUES
- GUALS VEHICLES
- VORADA GRANITICA
- RIGOLA DE PECES DE FORMIGÓ

ELEMENTS D'URBANITZACIÓ
V1 Vorada granítica mecanitzada de 100 x 20 x 25 cm. Delimitació voreres.
R1 Rigola de 20 x 20 x 8 cm E
E1 Pletina d'acer galvanitzat 10mm de gruix i 25cm d'alçada amb garres cada 50cm per a escocell corregut, escocell rodó, parterres

PAVIMENTS
P1 Paviment asfàltic Xarxa Bàsica.(Tipus 1 i tipus 2)
P2 Paviment asfàltic sobre paquet existent (10cm fresat).
P3 Paviment de panot de 4 pastilles de 20 x 20 x 4 cm de gruix.
P4 Paviment de panot de 4 pastilles de 20 x 20 x 8 cm de gruix.
Zones amb pas de vehicles.
P5 Paviment podotàctil de panot estriat 20 x 20 x 4 cm de gruix.
P6 Paviment podotàctilde panot de 20 x 20 cm i 8 cm de gruix amb botonadura de diàmetre 25 mm.
P7 Paviment de granit flamejat de lloses de 40 x 70 x 6 cm.
P8 Paviment de granit flamejat de lloses de 40 x 70 x 8 cm. Zones amb pas de vehicles.
P9 Paviment de formigó pulit per a zones amb pas de vehicles en plataforma continua.
P10 Paviment de lloses drenants de 60x40x10
P11 Paviment de formigó porós sota lluminaries en zones verdes

PROJECTE D'URBANITZACIÓ DEL CARRER BADAJOZ, ENTRE ELS CARRERS DE BOLÍVIA I AVINGUDA ICÀRIA, AMB MESURES DE CONTRACTACIÓ SOSTENIBLE.

DISTRICTE DE SANT MARTÍ.

Ajuntament de Barcelona
Ecologia, Urbanisme i Mobilitat
Institut Municipal d'Urbanisme
Direcció de Serveis de Projectes i Obres

AUTOR DELS CRITERIS I DE L'AVANTPROJECTE
Marta Penna, arquitecta

AUTOR DEL PROJECTE EXECUTIU
LOLA SIMÓN - MARIA BLANCO - PAU CODOLÀ

G-133_22@.28

| NÚM. EXPEDIENT | EDICIÓ | DATA |
|---|---|---|
| CP022030001 | APROVACIÓ | JULIOL 2024 |

NOM PLÀNOL
**FERMS I PAVIMENTS**
**PLANTA PAVIMENTACIÓ**

0 25

ESCALA
DIN A3 1:500
DIN A1 1:250

PLÀNOL
10.3
7/11

W:\OC\P22065_IMU_URBCRBADAJOZ\05PROJEXECUTIU\02PLANOLS\10.3_PAV_PLANTA PROPOSTA.DWG

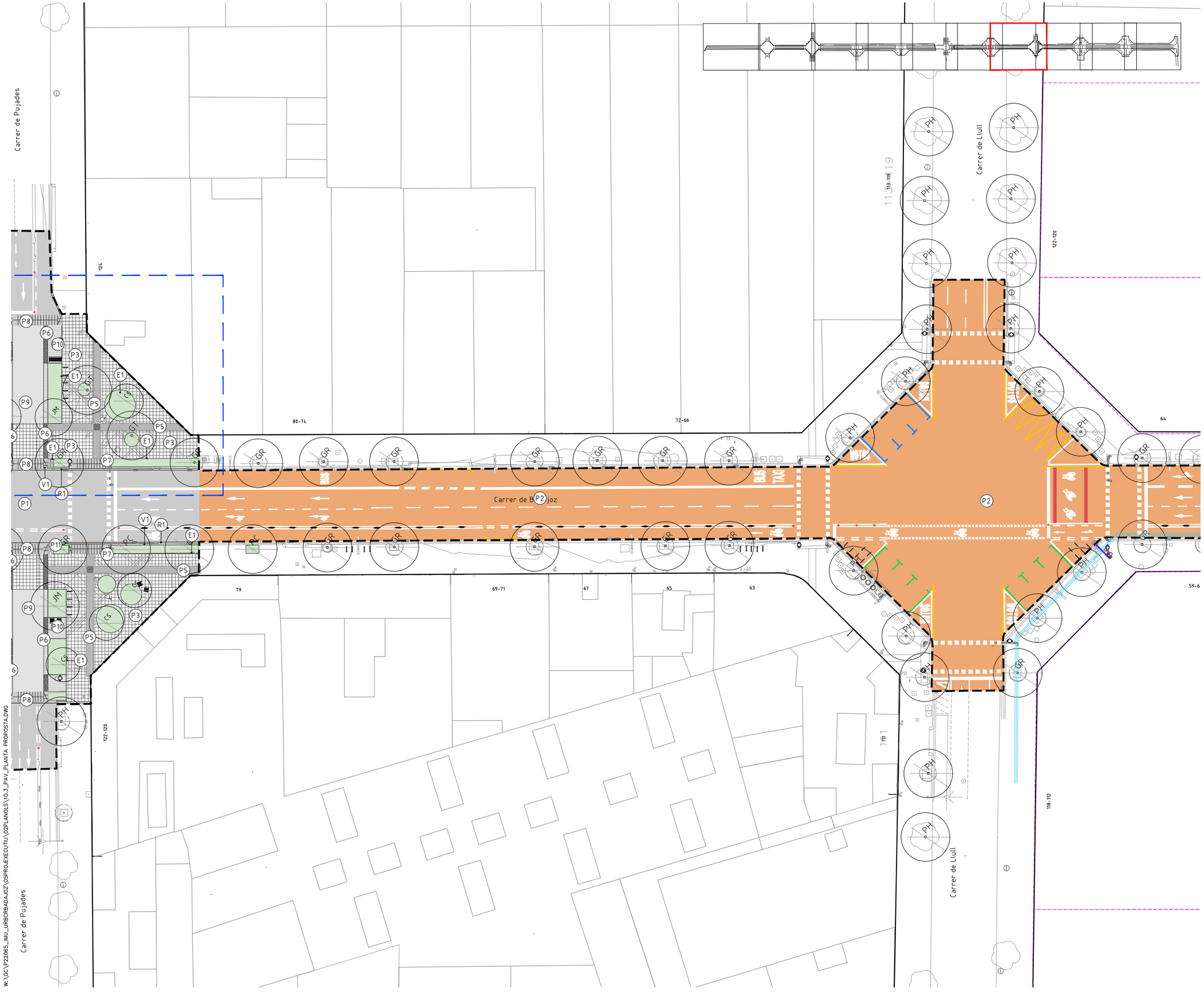


## LLEGENDA

- LÍMIT ÀMBIT D'ACTUACIÓ: 28.420 m2
- NOVES EDIFICACIONS

## PAVIMENTACIÓ PROPOSTA

- PAVIMENT DE PANOT
- PAV. PODOTÀCTIL PANOT ESTRIAT
- PAVIMENT TÀCTIL BOTONERA
- PECES DE LLAMBORDÍ GRANITIC
- PAVIMENT DE FORMIGÓ
- ASFALT
- ASFALT (NOMÉS FRESAT)
- PAVIMENT DE LLOSES DRENANTS
- PARTERRES
- GUALS VIANANTS I PLAT. CONTINUES
- GUALS VEHICLES
- VORADA GRANITICA
- RIGOLA DE PECES DE FORMIGÓ

ELEMENTS D'URBANITZACIÓ
V1 Vorada granítica mecanitzada de 100 x 20 x 25 cm. Delimitació voreres.
R1 Rigola de 20 x 20 x 8 cm E
E1 Pletina d'acer galvanitzat 10mm de gruix i 25cm d'alçada amb garres cada 50cm per a escocell corregut, escocell rodó, parterres

PAVIMENTS
P1 Paviment asfàltic Xarxa Bàsica.(Tipus 1 i tipus 2)
P2 Paviment asfàltic sobre paquet existent (10cm fresat).
P3 Paviment de panot de 4 pastilles de 20 x 20 x 4 cm de gruix.
P4 Paviment de panot de 4 pastilles de 20 x 20 x 8 cm de gruix.
Zones amb pas de vehicles.
P5 Paviment podotàctil de panot estriat 20 x 20 x 4 cm de gruix.
P6 Paviment podotàctilde panot de 20 x 20 cm i 8 cm de gruix amb botonadura de diàmetre 25 mm.
P7 Paviment de granit flamejat de lloses de 40 x 70 x 6 cm.
P8 Paviment de granit flamejat de lloses de 40 x 70 x 8 cm. Zones amb pas de vehicles.
P9 Paviment de formigó pulit per a zones amb pas de vehicles en plataforma continua.
P10 Paviment de lloses drenants de 60x40x10
P11 Paviment de formigó porós sota lluminaries en zones verdes

PROJECTE D'URBANITZACIÓ DEL CARRER BADAJOZ, ENTRE ELS CARRERS DE BOLÍVIA I AVINGUDA ICÀRIA, AMB MESURES DE CONTRACTACIÓ SOSTENIBLE.

DISTRICTE DE SANT MARTÍ.

Ajuntament de Barcelona
Ecologia, Urbanisme i Mobilitat
Institut Municipal d'Urbanisme
Direcció de Serveis de Projectes i Obres

AUTOR DELS CRITERIS I DE L'AVANTPROJECTE
Marta Penna, arquitecta

AUTOR DEL PROJECTE EXECUTIU
LOLA SIMÓN - MARIA BLANCO - PAU CODOLÀ

G-133__22@.28

| NÚM. EXPEDIENT | EDICIÓ | DATA |
|---|---|---|
| CP022030001 | APROVACIÓ | JULIOL 2024 |

NOM PLÀNOL
**FERMS I PAVIMENTS**
**PLANTA PAVIMENTACIÓ**

0 25

| ESCALA | PLÀNOL |
|---|---|
| DIN A3 1:500<br>DIN A1 1:250 | 10.3 |

8/11

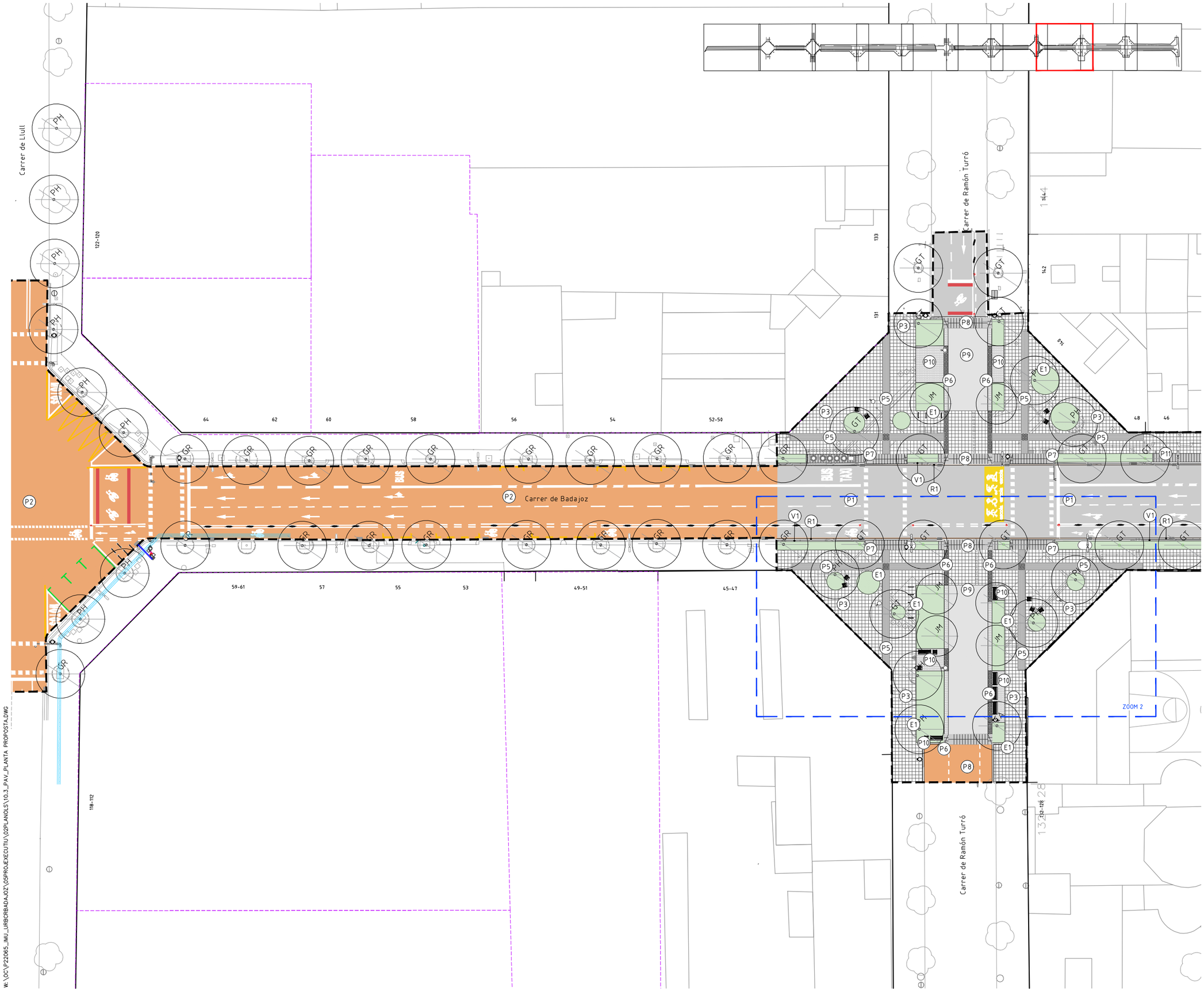


## LLEGENDA

- LÍMIT ÀMBIT D'ACTUACIÓ: 28.420 m2
- NOVES EDIFICACIONS

## PAVIMENTACIÓ PROPOSTA

- PAVIMENT DE PANOT
- PAV. PODOTÀCTIL PANOT ESTRIAT
- PAVIMENT TÀCTIL BOTONERA
- PECES DE LLAMBORDÍ GRANITIC
- PAVIMENT DE FORMIGÓ
- ASFALT
- ASFALT (NOMÉS FRESAT)
- PAVIMENT DE LLOSES DRENANTS
- PARTERRES
- GUALS VIANANTS I PLAT. CONTINUES
- GUALS VEHICLES
- VORADA GRANITICA
- RIGOLA DE PECES DE FORMIGÓ

ELEMENTS D'URBANITZACIÓ
V1 Vorada granítica mecanitzada de 100 x 20 x 25 cm. Delimitació voreres.
R1 Rigola de 20 x 20 x 8 cm E
E1 Pletina d'acer galvanitzat 10mm de gruix i 25cm d'alçada amb garres cada 50cm per a escocell corregut, escocell rodó, parterres

PAVIMENTS
P1 Paviment asfàltic Xarxa Bàsica.(Tipus 1 i tipus 2)
P2 Paviment asfàltic sobre paquet existent (10cm fresat).
P3 Paviment de panot de 4 pastilles de 20 x 20 x 4 cm de gruix.
P4 Paviment de panot de 4 pastilles de 20 x 20 x 8 cm de gruix.
Zones amb pas de vehicles.
P5 Paviment podotàctil de panot estriat 20 x 20 x 4 cm de gruix.
P6 Paviment podotàctilde panot de 20 x 20 cm i 8 cm de gruix amb botonadura de diàmetre 25 mm.
P7 Paviment de granit flamejat de lloses de 40 x 70 x 6 cm.
P8 Paviment de granit flamejat de lloses de 40 x 70 x 8 cm. Zones amb pas de vehicles.
P9 Paviment de formigó pulit per a zones amb pas de vehicles en plataforma continua.
P10 Paviment de lloses drenants de 60x40x10
P11 Paviment de formigó porós sota lluminaries en zones verdes

PROJECTE D'URBANITZACIÓ DEL CARRER BADAJOZ, ENTRE ELS CARRERS DE BOLÍVIA I AVINGUDA ICÀRIA, AMB MESURES DE CONTRACTACIÓ SOSTENIBLE.

DISTRICTE DE SANT MARTÍ.

Ajuntament de Barcelona
Ecologia, Urbanisme i Mobilitat
Institut Municipal d'Urbanisme
Direcció de Serveis de Projectes i Obres

AUTOR DELS CRITERIS I DE L'AVANTPROJECTE
Marta Penna, arquitecta

AUTOR DEL PROJECTE EXECUTIU
LOLA SIMÓN - MARIA BLANCO - PAU CODOLÀ

G-133_22@.28

| NÚM. EXPEDIENT | EDICIÓ | DATA |
|---|---|---|
| CP022030001 | APROVACIÓ | JULIOL 2024 |

NOM PLÀNOL
**FERMS I PAVIMENTS**
**PLANTA PAVIMENTACIÓ**

0 25

ESCALA
DIN A3 1:500
DIN A1 1:250

PLÀNOL
10.3
9/11

W:\OC\P22065_JMU_URBORBADAJOZ\05PROJECTEXECUTIU\02PLANOLS\10.3_PAV_PLANTA PROPOSTA.DWG

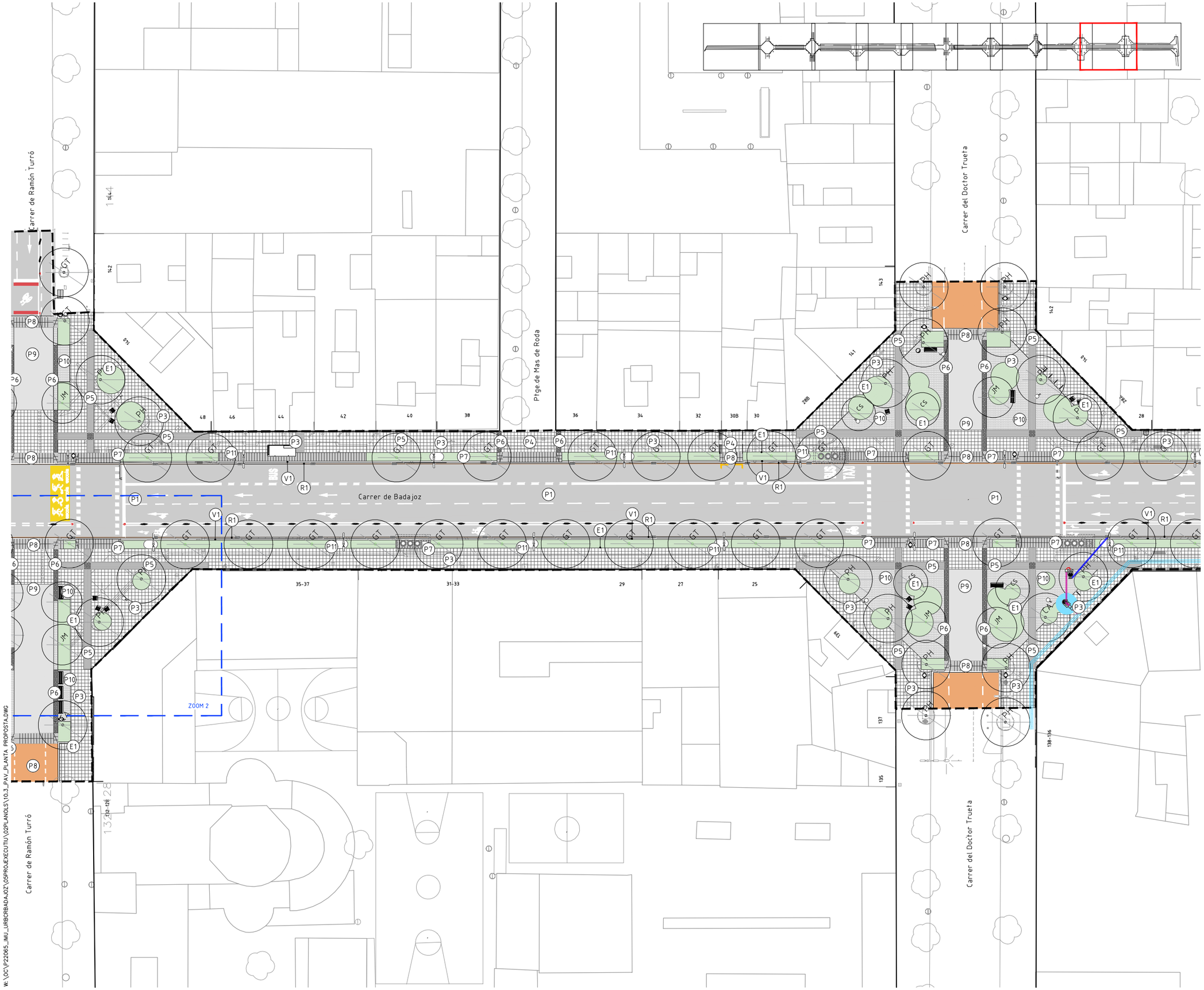


## LLEGENDA

- LÍMIT ÀMBIT D'ACTUACIÓ: 28.420 m2
- NOVES EDIFICACIONS

## PAVIMENTACIÓ PROPOSTA

- PAVIMENT DE PANOT
- PAV. PODOTÀCTIL PANOT ESTRIAT
- PAVIMENT TÀCTIL BOTONERA
- PECES DE LLAMBORDÍ GRANITIC
- PAVIMENT DE FORMIGÓ
- ASFALT
- ASFALT (NOMÉS FRESAT)
- PAVIMENT DE LLOSES DRENANTS
- PARTERRES
- GUALS VIANANTS I PLAT. CONTINUES
- GUALS VEHICLES
- VORADA GRANITICA
- RIGOLA DE PECES DE FORMIGÓ

ELEMENTS D'URBANITZACIÓ
V1 Vorada granítica mecanitzada de 100 x 20 x 25 cm. Delimitació voreres.
R1 Rigola de 20 x 20 x 8 cm E
E1 Pletina d'acer galvanitzat 10mm de gruix i 25cm d'alçada amb garres cada 50cm per a escocell corregut, escocell rodó, parterres

PAVIMENTS
P1 Paviment asfàltic Xarxa Bàsica.(Tipus 1 i tipus 2)
P2 Paviment asfàltic sobre paquet existent (10cm fresat).
P3 Paviment de panot de 4 pastilles de 20 x 20 x 4 cm de gruix.
P4 Paviment de panot de 4 pastilles de 20 x 20 x 8 cm de gruix.
Zones amb pas de vehicles.
P5 Paviment podotàctil de panot estriat 20 x 20 x 4 cm de gruix.
P6 Paviment podotàctilde panot de 20 x 20 cm i 8 cm de gruix amb
botonadura de diàmetre 25 mm.
P7 Paviment de granit flamejat de lloses de 40 x 70 x 6 cm.
P8 Paviment de granit flamejat de lloses de 40 x 70 x 8 cm. Zones
amb pas de vehicles.
P9 Paviment de formigó pulit per a zones amb pas de vehicles
en plataforma continua.
P10 Paviment de lloses drenants de 60x40x10
P11 Paviment de formigó porós sota lluminaries en zones verdes

PROJECTE D'URBANITZACIÓ DEL CARRER BADAJOZ, ENTRE ELS CARRERS DE BOLÍVIA I AVINGUDA ICÀRIA, AMB MESURES DE CONTRACTACIÓ SOSTENIBLE.

DISTRICTE DE SANT MARTÍ.

Ajuntament de Barcelona
Ecologia, Urbanisme i Mobilitat
Institut Municipal d'Urbanisme
Direcció de Serveis de Projectes i Obres

AUTOR DELS CRITERIS I DE L'AVANTPROJECTE
Marta Penna, arquitecta

AUTOR DEL PROJECTE EXECUTIU
LOLA SIMÓN - MARIA BLANCO - PAU CODOLÀ

G-133__22@.28

| NÚM. EXPEDIENT | EDICIÓ | DATA |
|---|---|---|
| CP022030001 | APROVACIÓ | JULIOL 2024 |

NOM PLÀNOL
**FERMS I PAVIMENTS**
**PLANTA PAVIMENTACIÓ**

0 25

| ESCALA | PLÀNOL |
|---|---|
| DIN A3 1:500<br>DIN A1 1:250 | 10.3 |

10/11

W:\OC\P_22065_IMU_URBCRBADAJOZ\05PROJÆXECUTIU\02PLANOLS\10.3_PAV_PLANTA PROPOSTA.DWG

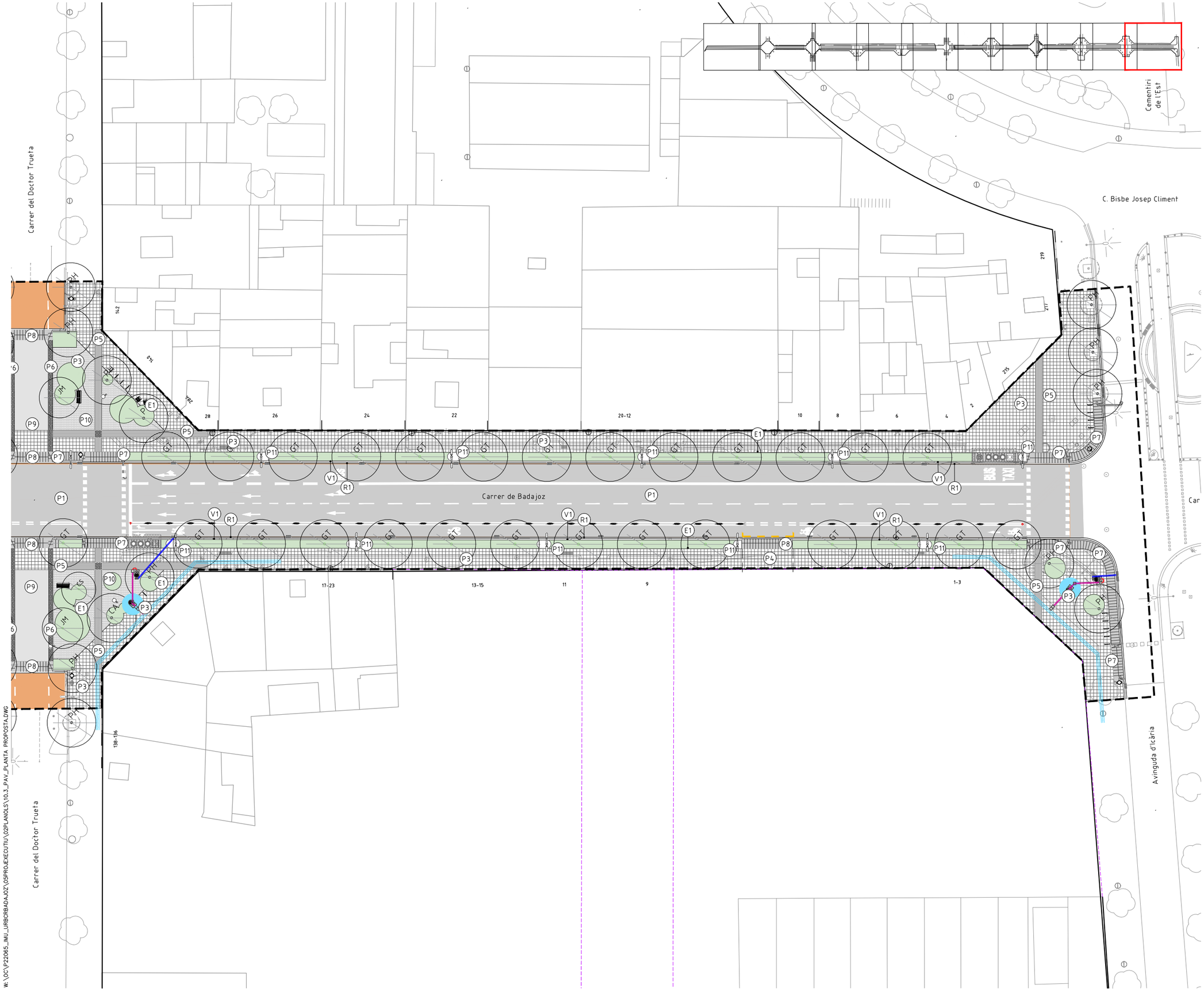


## LLEGENDA

- LÍMIT ÀMBIT D'ACTUACIÓ: 28.420 m2
- NOVES EDIFICACIONS

## PAVIMENTACIÓ PROPOSTA

- PAVIMENT DE PANOT
- PAV. PODOTÀCTIL PANOT ESTRIAT
- PAVIMENT TÀCTIL BOTONERA
- PECES DE LLAMBORDÍ GRANITIC
- PAVIMENT DE FORMIGÓ
- ASFALT
- ASFALT (NOMÉS FRESAT)
- PAVIMENT DE LLOSES DRENANTS
- PARTERRES
- GUALS VIANANTS I PLAT. CONTINUES
- GUALS VEHICLES
- VORADA GRANITICA
- RIGOLA DE PECES DE FORMIGÓ

ELEMENTS D'URBANITZACIÓ
V1 Vorada granítica mecanitzada de 100 x 20 x 25 cm. Delimitació voreres.
R1 Rigola de 20 x 20 x 8 cm E
E1 Pletina d'acer galvanitzat 10mm de gruix i 25cm d'alçada amb garres cada 50cm per a escocell corregut, escocell rodó, parterres

PAVIMENTS
P1 Paviment asfàltic Xarxa Bàsica.(Tipus 1 i tipus 2)
P2 Paviment asfàltic sobre paquet existent (10cm fresat).
P3 Paviment de panot de 4 pastilles de 20 x 20 x 4 cm de gruix.
P4 Paviment de panot de 4 pastilles de 20 x 20 x 8 cm de gruix.
Zones amb pas de vehicles.
P5 Paviment podotàctil de panot estriat 20 x 20 x 4 cm de gruix.
P6 Paviment podotàctilde panot de 20 x 20 cm i 8 cm de gruix amb
botonadura de diàmetre 25 mm.
P7 Paviment de granit flamejat de lloses de 40 x 70 x 6 cm.
P8 Paviment de granit flamejat de lloses de 40 x 70 x 8 cm. Zones
amb pas de vehicles.
P9 Paviment de formigó pulit per a zones amb pas de vehicles
en plataforma continua.
P10 Paviment de lloses drenants de 60x40x10
P11 Paviment de formigó porós sota lluminaries en zones verdes

PROJECTE D'URBANITZACIÓ DEL CARRER BADAJOZ, ENTRE ELS CARRERS DE BOLÍVIA I AVINGUDA ICÀRIA, AMB MESURES DE CONTRACTACIÓ SOSTENIBLE.

DISTRICTE DE SANT MARTÍ.

Ajuntament de Barcelona
Ecologia, Urbanisme i Mobilitat
Institut Municipal d'Urbanisme
Direcció de Serveis de Projectes i Obres

AUTOR DELS CRITERIS I DE L'AVANTPROJECTE
Marta Penna, arquitecta

AUTOR DEL PROJECTE EXECUTIU
LOLA SIMÓN - MARIA BLANCO - PAU CODOLÀ

G-133__22@.28

| NÚM. EXPEDIENT | EDICIÓ | DATA |
|---|---|---|
| CP022030001 | APROVACIÓ | JULIOL 2024 |

NOM PLÀNOL
**FERMS I PAVIMENTS**
**PLANTA PAVIMENTACIÓ**

0 25

ESCALA
DIN A3 1:500
DIN A1 1:250

PLÀNOL
10.3
11/11

W: \OC\P22065_IMU_URBCRBADAJOZ\05PROJÆXECUTIU\02PLANOLS\10.3_PAV_PLANTA PROPOSTA.DWG

# DETALLS PAVIMENTS

## P1.t1 - SECCIÓ PAVIMENT DE VIALS AMB MESCLA BITUMINOSA XARXA DE MOBILITAT BÀSICA (TIPUS 1)
Escala 1:20

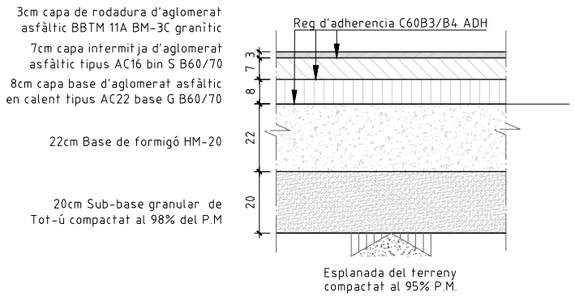


## P1.t2 - SECCIÓ PAVIMENT DE VIALS AMB MESCLA BITUMINOSA XARXA DE MOBILITAT BÀSICA, CARRIL BUS (TIPUS 2)
Escala 1:20

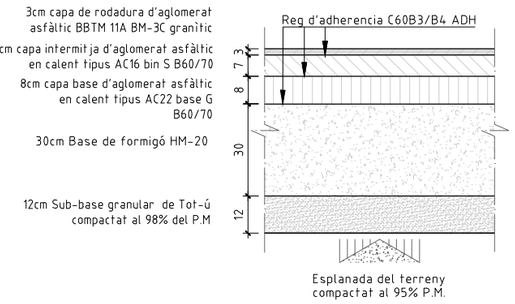


## P1 - SECCIÓ DISPOSICIÓ PAVIMENT EN MEZCLA BITUMINOSA (TIPUS 1 i 2)
Escala 1:20

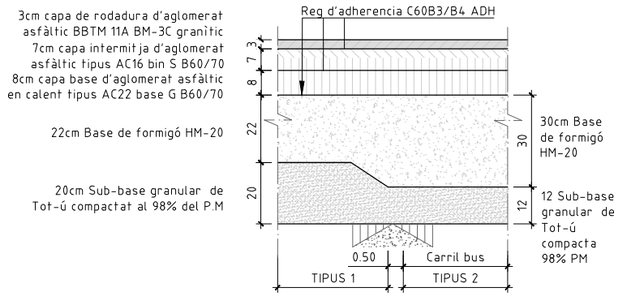


## P2 - SECCIÓ PAVIMENT DE VIALS AMB MESCLA BITUMINOSA SOBRE PAQUET DE FERM EXISTENT
Escala 1:20

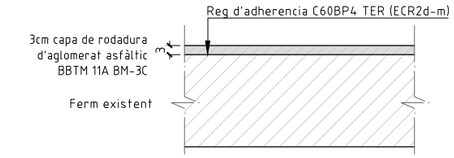


## P3 - SECCIÓ PAVIMENT DE PANOT DE 4 PASITILLES EN VORERA
Escala 1:20

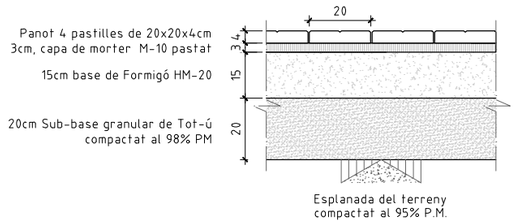


## P4 - SECCIÓ PAVIMENT DE PANOT DE 4 PASITILLES EN VORERA EN ZONA DE PAS DE VEHICLES (TIPUS 2)
Escala 1:20

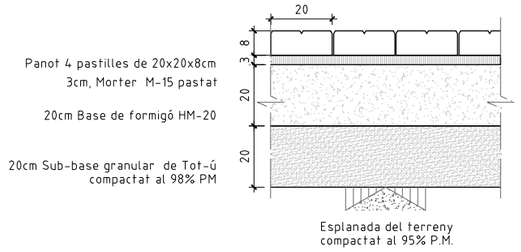


## P5 - SECCIÓ PAVIMENT PODOTÀCTIL DE PANOT ESTRIAT
Escala 1:20

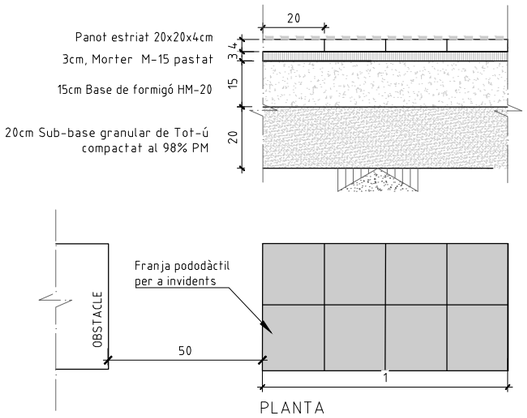


## P6 - PAVIMENT PODOTÀCTIL AMB BOTONADURA DN 25 mm
Escala 1:20

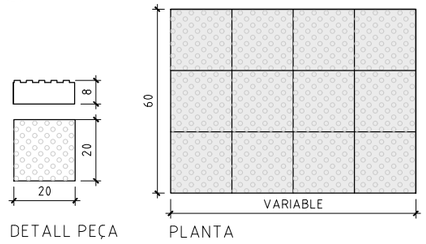


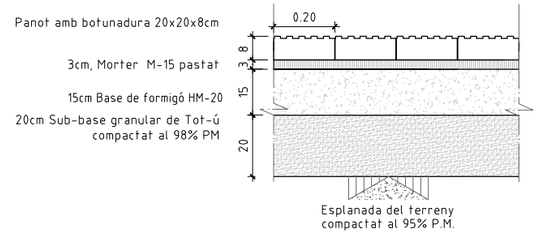


## P7 - SECCIÓ PAVIMENT DE LLOSES DE GRANIT FLAMEJAT DE 40 x 70 x 6 cm EN VORERA
Escala 1:20

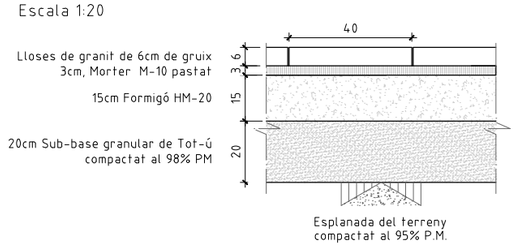


## P8 - SECCIÓ PAVIMENT DE LLOSES DE GRANIT FLAMEJAT DE 40 x 70 x 8 cm EN VORERA
Escala 1:20

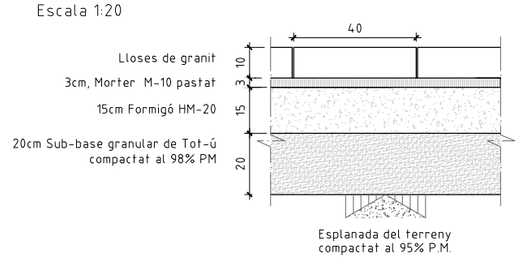


## P9 - SECCIÓ PAVIMENT DE FORMIGÓ PULIT PER A ZONES AMB PAS DE VEHICLES EN PLATAFORMA CONTINUA.
Escala 1:20

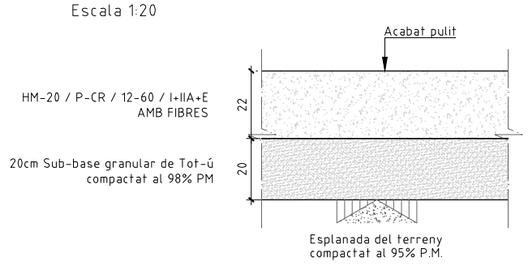


## P10 - SECCIÓ PAVIMENT DE LLOSES DRENANTS
Escala 1:20

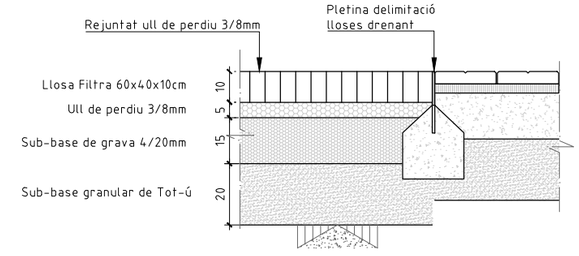


## SECCIÓ CALÇADA TIPUS 1 EN ZONA TROBADA AMB VORERA
Escala 1:20

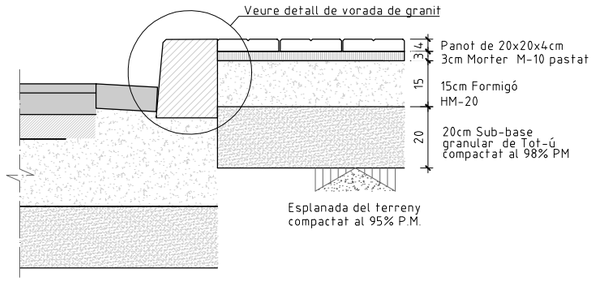


## DETALL VORADA DE GRANIT DE 20x25x100cm AMB RIGOLA
Escala 1:20

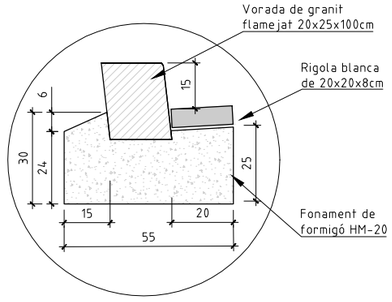


## DETALL DE PREPARACIÓ PUNTUAL O PM DE SERVEIS EN CALÇADA
Escala 1:20

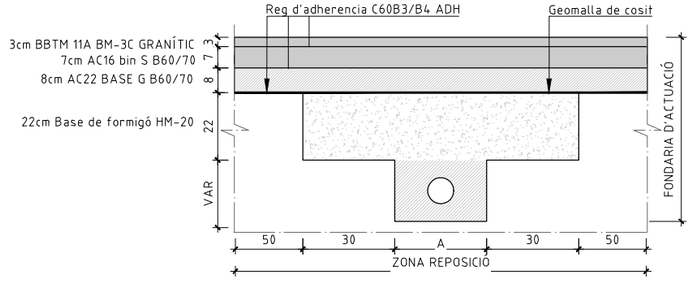


PROJECTE D'URBANITZACIÓ DEL CARRER BADAJOZ, ENTRE ELS CARRERS DE BOLÍVIA I AVINGUDA ICÀRIA, AMB MESURES DE CONTRACTACIÓ SOSTENIBLE.

DISTRICTE DE SANT MARTÍ.

Ajuntament de Barcelona
Ecologia, Urbanisme i Mobilitat
Institut Municipal d'Urbanisme
Direcció de Serveis de Projectes i Obres

AUTOR DELS CRITERIS I DE L'AVANTPROJECTE
Marta Penna, arquitecta

AUTOR DEL PROJECTE EXECUTIU
SBS
LOLA SIMÓN - MARIA BLANCO - PAU CODOLÀ

G-133__22@.28

NÚM. EXPEDIENT CP022030001 | EDICIÓ APROVACIÓ | DATA JULIOL 2024

NOM PLÀNOL
**FERMS I PAVIMENTS**
**DETALLS PAVIMENTACIÓ**

ESCALA
DIN A3 1:INDICADES
DIN A1 1:INDICADES

PLÀNOL 10.5

1/6

W:\OC\P22065_IMU_URBCRBADAJOZ\05PROJEXECUTIU\02PLANOLS\10.5_PAV_DETALLS.DWG

# DETALLS GUALS

La disposició de les arquetes haurà de tenir en compte l'especejament del paviment de manera que quedin integrades i evitar el tall de peces. .

## DETALL GUAL DE VEHICLES EN SORTIDES DE EDIFICIS 60 cm (MODEL 60)
Escala 1:25

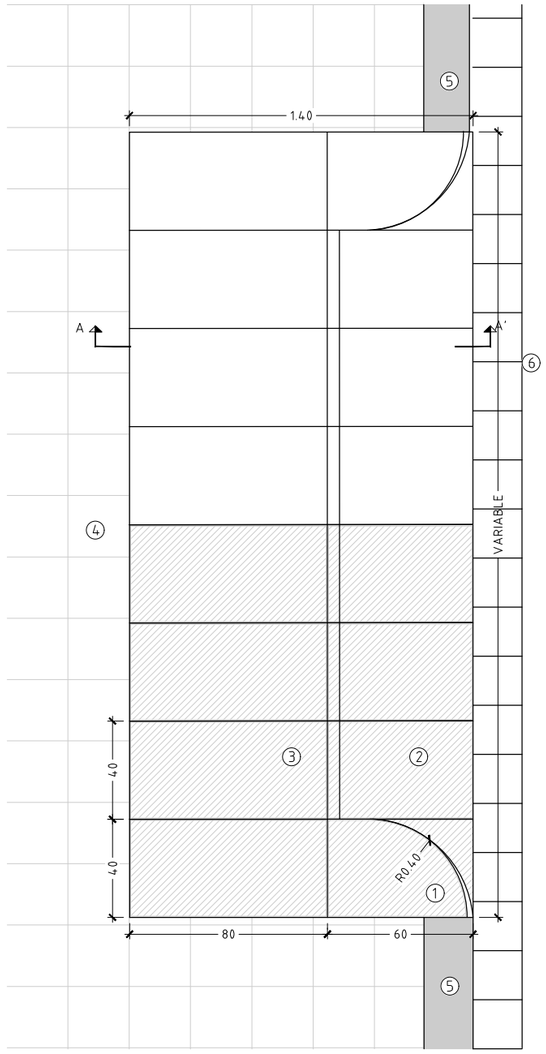


**LLEGENDA GUAL DE VEHICLES MODEL 60**

1. Peça de granit de 60x40x30 amb les cares vistes flamejades. conformada segons detall amb quart de circumferencia r=40cm cara d'acoplament vorada amb caiguda de 20mm col.locada sobre la solera de formigó
2. Peça de granit de 40x30 amb les cares vistes flamejades. conformada segons detall. Pla inclinat amb pendent en funció de l'alcada de la vorada. col.locada sobre la solera de formigó
3. Llosa de granit de 40x30x8 amb les cares vistes flamejades.
4. Panot 20x20x8 per trànsit vehicles
5. Vorada de granit
6. Rigola

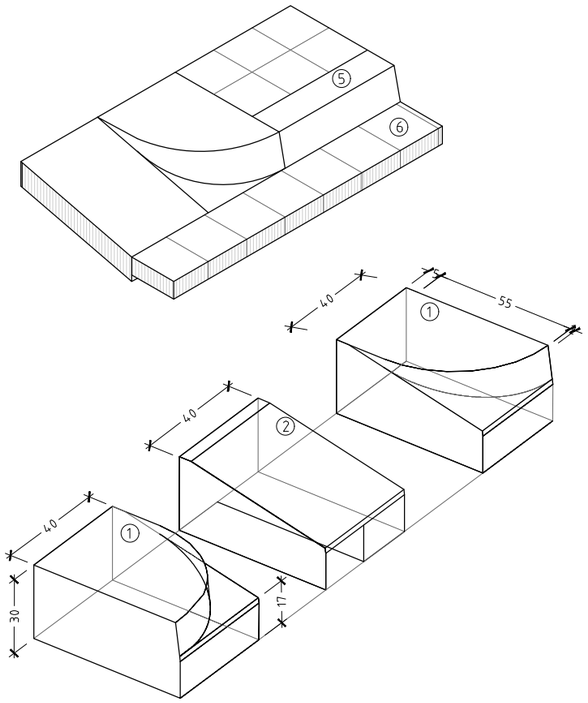


AXONOMÈTRICA

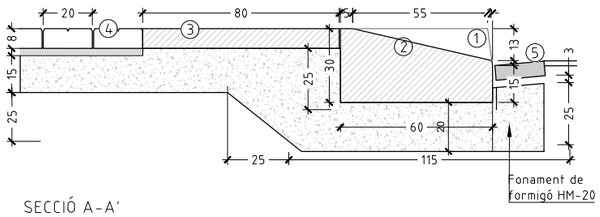


SECCIÓ A-A'

## DETALL TIPUS GUAL DE VEHICLES EN PLATAFORMA CONTINUA
Escala 1:25

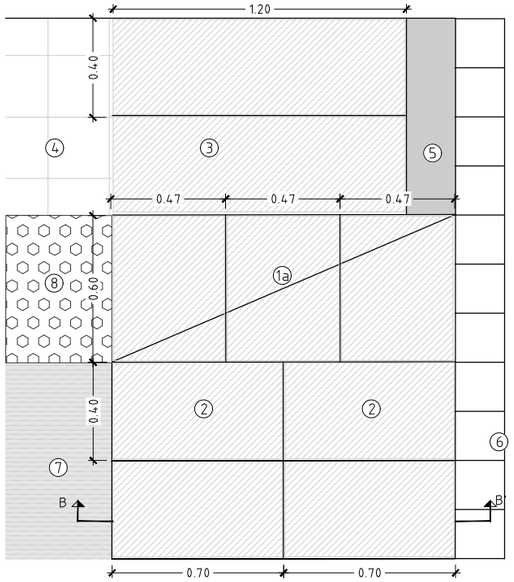


**LLEGENDA GUAL DE VEHICLES MODEL 60**

1. Peça de granit de 60x40x30 amb les cares vistes flamejades. conformada segons detall amb quart de circumferencia r=40cm cara d'acoplament vorada amb caiguda de 20mm col.locada sobre la solera de formigó
2. Llosa de granit de 40x70x8 amb les cares vistes flamejades, inclinada amb pendent del 10%, col.locada sobre la solera de formigó
3. Llosa de granit de 40x120x4 amb les cares vistes flamejades.
4. Panot 20x20x4 per trànsit vianants
5. Vorada de granit
6. Rigola
7. Paviment de formigó pulit col·locado en obra per a zones amb pas de vehicles en plataforma continua.
8. Paviment de panot de 20 x 20 cm i 8 cm de gruix amb botonadura de diàmetre 25 mm.
9. Escocell corregut delimitat amb xapa d'acer corten de 20cm d'alçada i 10mm de gruix
10. Superficie enjardinada

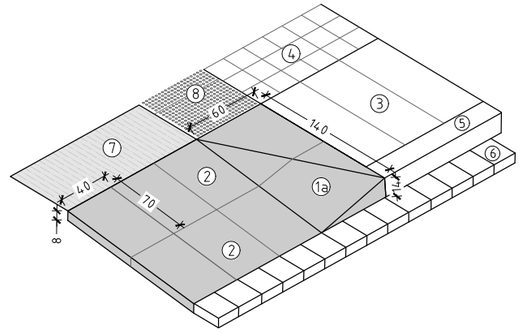


## DETALL TIPUS GUAL DE VIANANTS
Escala 1:25

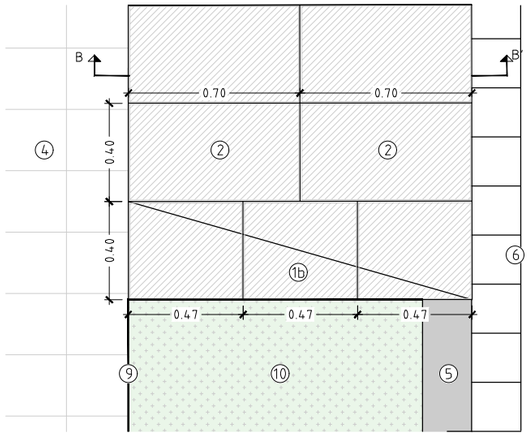


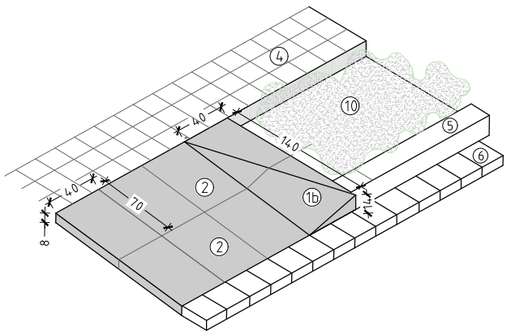


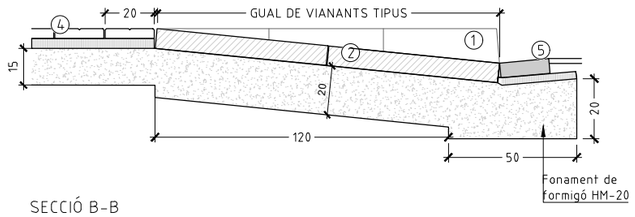


SECCIÓ B-B

PROJECTE D'URBANITZACIÓ DEL CARRER BADAJOZ, ENTRE ELS CARRERS DE BOLÍVIA I AVINGUDA ICÀRIA, AMB MESURES DE CONTRACTACIÓ SOSTENIBLE.

DISTRICTE DE SANT MARTÍ.

Ajuntament de Barcelona
Ecologia, Urbanisme i Mobilitat
Institut Municipal d'Urbanisme
Direcció de Serveis de Projectes i Obres

AUTOR DELS CRITERIS I DE L'AVANTPROJECTE
Marta Penna, arquitecta

AUTOR DEL PROJECTE EXECUTIU
LOLA SIMÓN - MARIA BLANCO - PAU CODOLÀ

G-133__22@.28

NÚM. EXPEDIENT CP022030001 | EDICIÓ APROVACIÓ | DATA JULIOL 2024

NOM PLÀNOL
**FERMS I PAVIMENTS**
**DETALLS PAVIMENTACIÓ**

0

ESCALA
DIN A3 1:INDICADES
DIN A1 1:INDICADES

PLÀNOL 10.5

2/6

W:\OC\P22065_IMU_URBCRBADAJOZ\05PROJEXECUTIU\02PLANOLS\10.5_PAV_DETALLS.DWG

La disposició de les arquetes haurà de tenir en compte l'especejament del paviment de manera que quedin integrades i evitar el tall de peces. .

## E1 - DETALL ESCOCELL CORREGUT DE PLANXA D'ACER GALVANITZAT A COSTAT DE VORADA
Escala 1:50

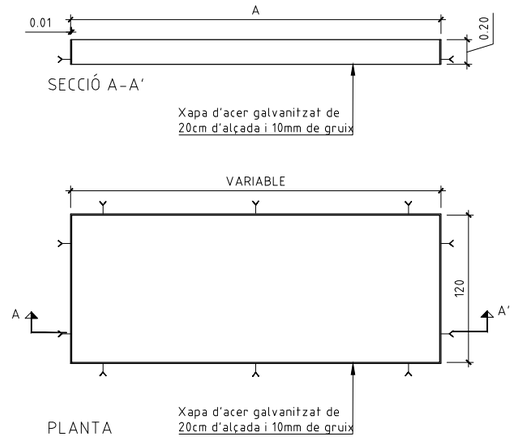


## E2 - DETALL ESCOCELL RODÓ DE PLANXA D'ACER GALVANITZAT
Escala 1:50

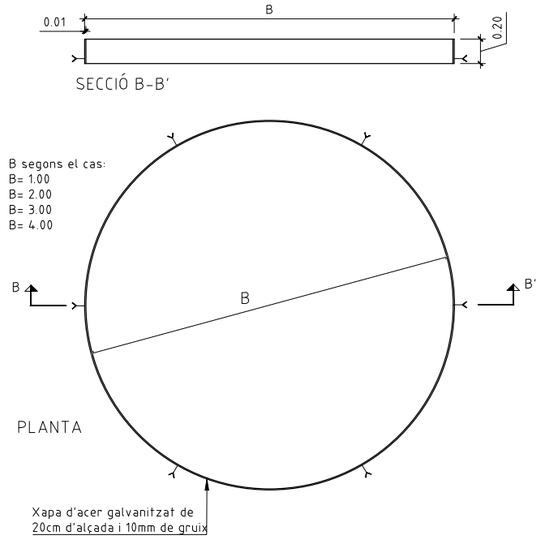


## P9 - DETALL PAVIMENT DE FORMIGÓ PULIT PER A VIALS EN PLATAFORMA CONTINUA
Escala 1:50

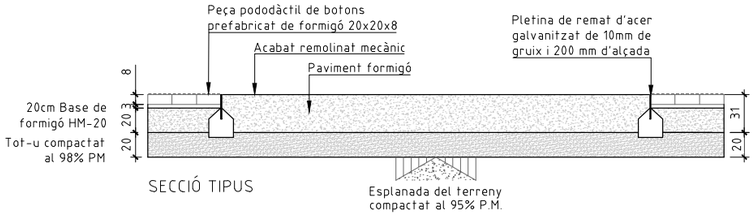


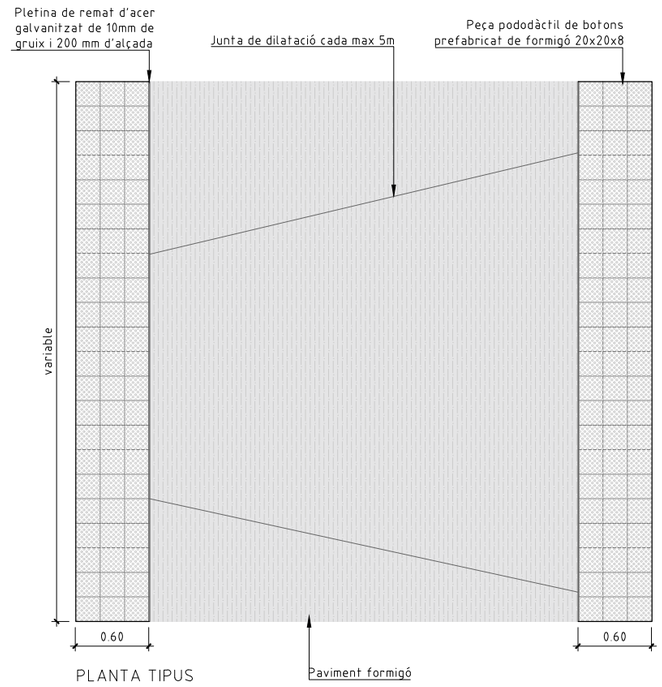


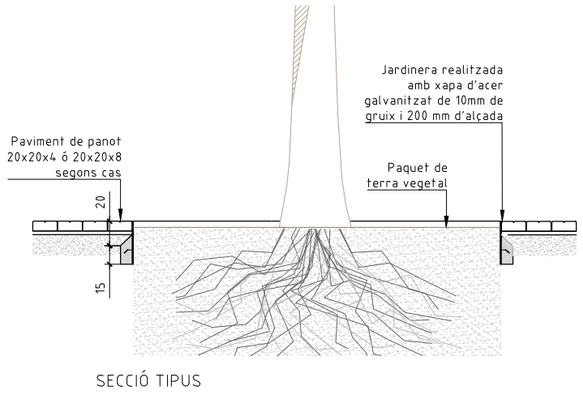


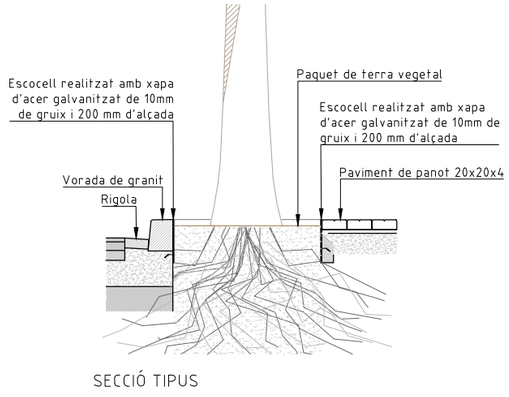


## P11 - DETALL TIPUS PAVIMENT DE FORMIGÓ PORÓS A COL·LOCAR SOTA LLUMINARIA EN ZONA VERDA
Escala 1:50

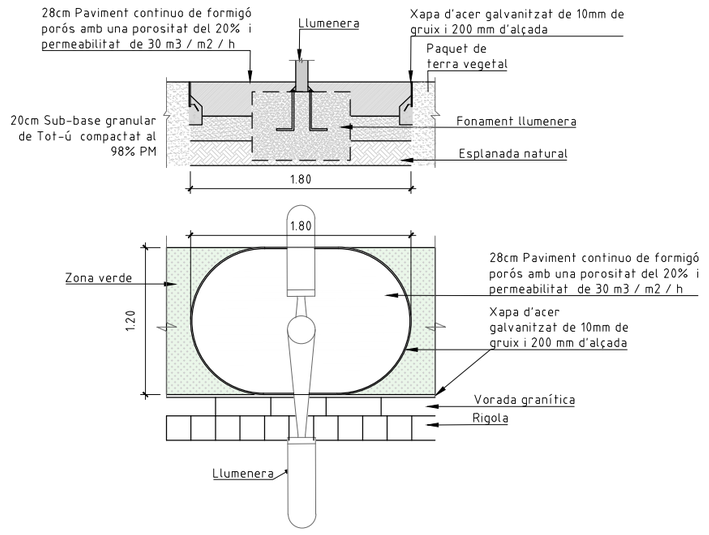


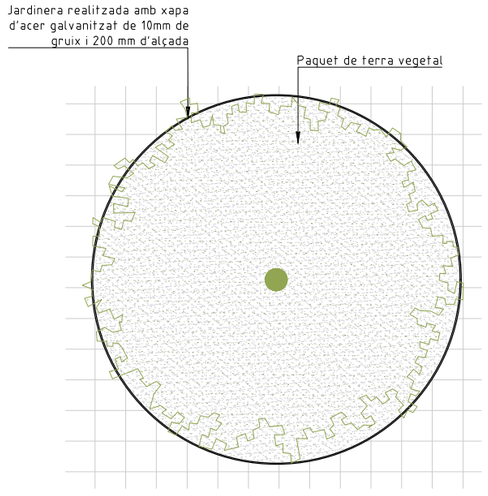


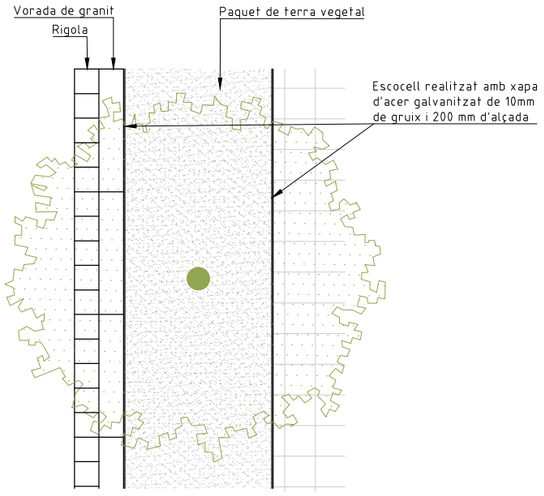


PROJECTE D'URBANITZACIÓ DEL CARRER BADAJOZ, ENTRE ELS CARRERS DE BOLÍVIA I AVINGUDA ICÀRIA, AMB MESURES DE CONTRACTACIÓ SOSTENIBLE.

DISTRICTE DE SANT MARTÍ.

Ajuntament de Barcelona
Ecologia, Urbanisme i Mobilitat
Institut Municipal d'Urbanisme
Direcció de Serveis de Projectes i Obres

AUTOR DELS CRITERIS I DE L'AVANTPROJECTE
Marta Penna, arquitecta

AUTOR DEL PROJECTE EXECUTIU
LOLA SIMÓN - MARIA BLANCO - PAU CODOLÀ

G-133__22@.28

NÚM. EXPEDIENT CP022030001 | EDICIÓ APROVACIÓ | DATA JULIOL 2024

NOM PLÀNOL
**FERMS I PAVIMENTS**
**DETALLS PAVIMENTACIÓ**

ESCALA DIN A3 1:INDICADES
DIN A1 1:INDICADES

PLÀNOL 10.5

3/6

W:\OC\P22065_IMU_URBCRBADAJOZ\05PROJECTE\02PLANOLS\10.5_PAV_DETALLS.DWG

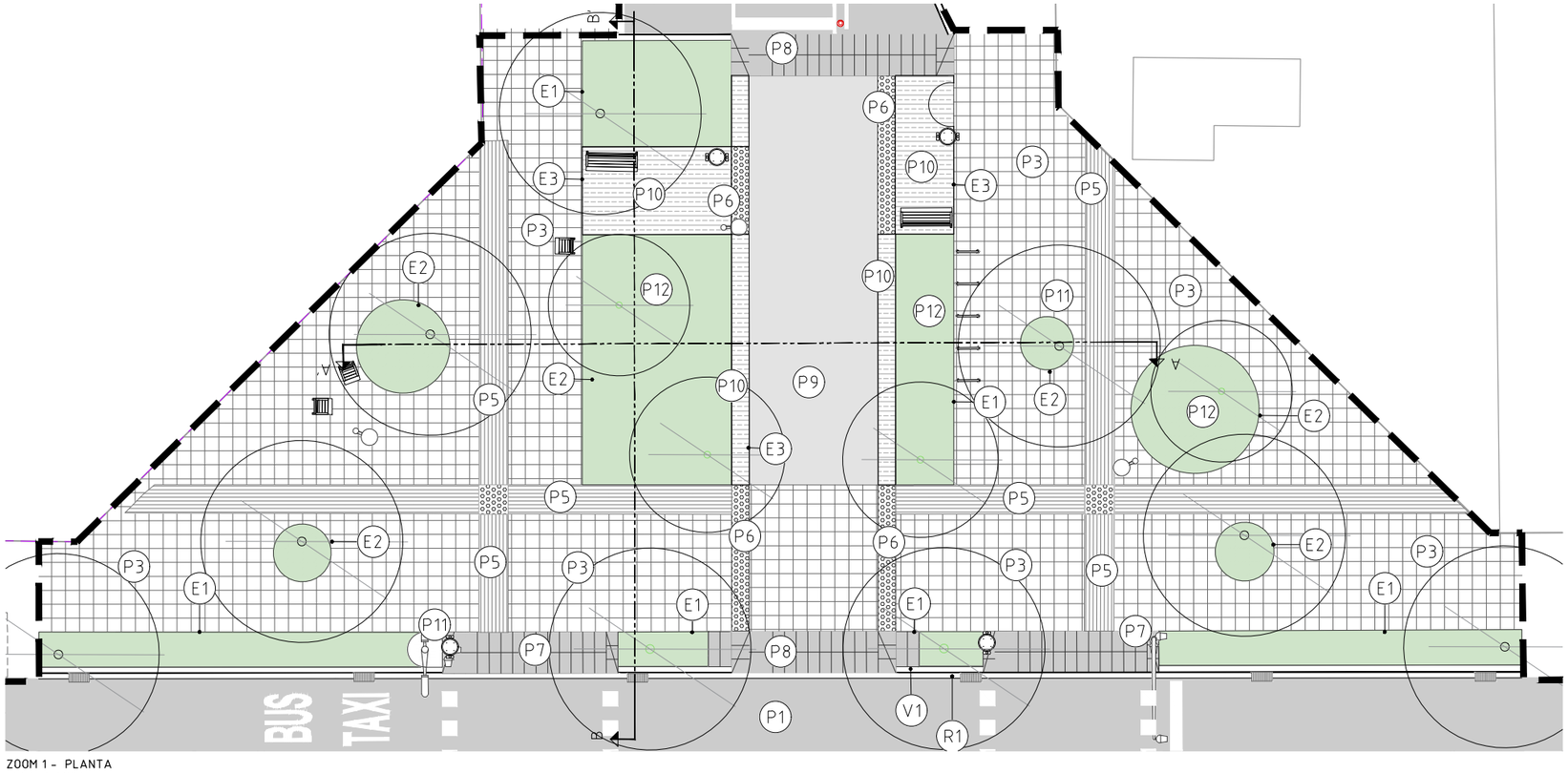


ZOOM 1 - PLANTA
ESCALA 1:200

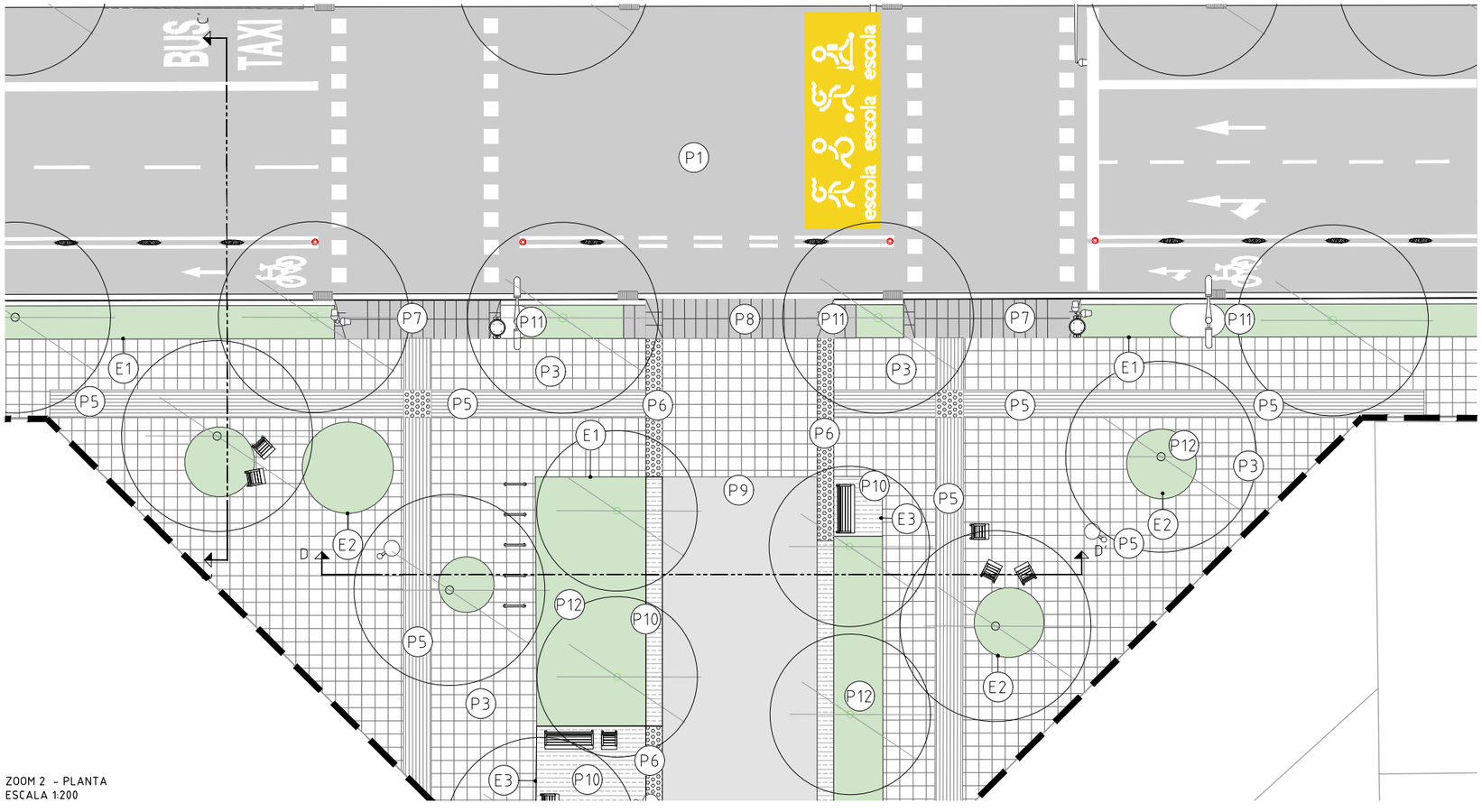


ZOOM 2 - PLANTA
ESCALA 1:200

LLEGENDA

ELEMENTS D'URBANITZACIÓ

V1 Vorada granítica mecanitzada de 100x20x25. Mod. Barcelona Delimitació voreres.
R1 Rigola de 20 x 20 x 8 cm reciclat del paviment actual sempre que sigui possible.
E1 Pletina d'acer galvanitzat 10mm de gruix i 25cm d'alçada amb garres cada 50cm per a escocell corregut.
E2 Pletina d'acer galvanitzat 10mm de gruix i 25cm d'alçada amb garres cada 50cm per a escocell rodó.
E3 Pletina d'acer galvanitzat 10mm de gruix i 25cm d'alçada amb garres cada 50cm per a delimitació paviment drenant

PAVIMENTS

P1 Paviment asfàltic Xarxa Bàsica.(Tipus 1 i tipus 2)
P2 Paviment asfàltic sobre paquet existent (3cm fresat).
P3 Paviment de panot de 4 pastilles de 20 x 20 x 4 cm de gruix.
P4 Paviment de panot de 4 pastilles de 20 x 20 x 8 cm de gruix. Zones amb pas de vehicles.
P5 Paviment podotàctil de panot estriat 20x20 x 4 cm de gruix.
P6 Paviment podotàctilde panot de 20x20cm i 8cm de gruix amb botonadura DN 25mm.
P7 Paviment de granit flamejat de lloses de 40 x 70 x 6 cm.
P8 Paviment de granit flamejat de lloses de 40 x 70 x 8cm. Zones amb pas de vehicles.
P9 Paviment de formigó pulit per a zones amb pas de vehicles en plataforma continua.
P10 Paviment de lloses drenants
P11 Paviment de formigó porós sota lluminaries en zones verdes
P12 Zones verdes

La disposició de les arquetes haurà de tenir en compte l'especejament del paviment de manera que quedin integrades i evitar el tall de peces. .

PROJECTE D'URBANITZACIÓ DEL CARRER BADAJOZ, ENTRE ELS CARRERS DE BOLÍVIA I AVINGUDA ICÀRIA, AMB MESURES DE CONTRACTACIÓ SOSTENIBLE.

DISTRICTE DE SANT MARTÍ.

Ajuntament de Barcelona
Ecologia, Urbanisme i Mobilitat
Institut Municipal d'Urbanisme
Direcció de Serveis de Projectes i Obres

AUTOR DELS CRITERIS I DE L'AVANTPROJECTE
Marta Penna, arquitecta

AUTOR DEL PROJECTE EXECUTIU
LOLA SIMÓN - MARIA BLANCO - PAU CODOLÀ

G-133__22@.28

| NÚM. EXPEDIENT | EDICIÓ | DATA |
|---|---|---|
| CP022030001 | APROVACIÓ | JULIOL 2024 |

NOM PLÀNOL
**FERMS I PAVIMENTS**
**DETALLS PAVIMENTACIÓ**

| ESCALA | PLÀNOL |
|---|---|
| DIN A3 1:INDICADES<br>DIN A1 1:INDICADES | 10.5 |

4/6

W:\OC\P22065_IMU_URBCRBADAJOZ\05PROJÈCEXECUTIU\02PLANOLS\10.5_PAV_DETALLS.DWG

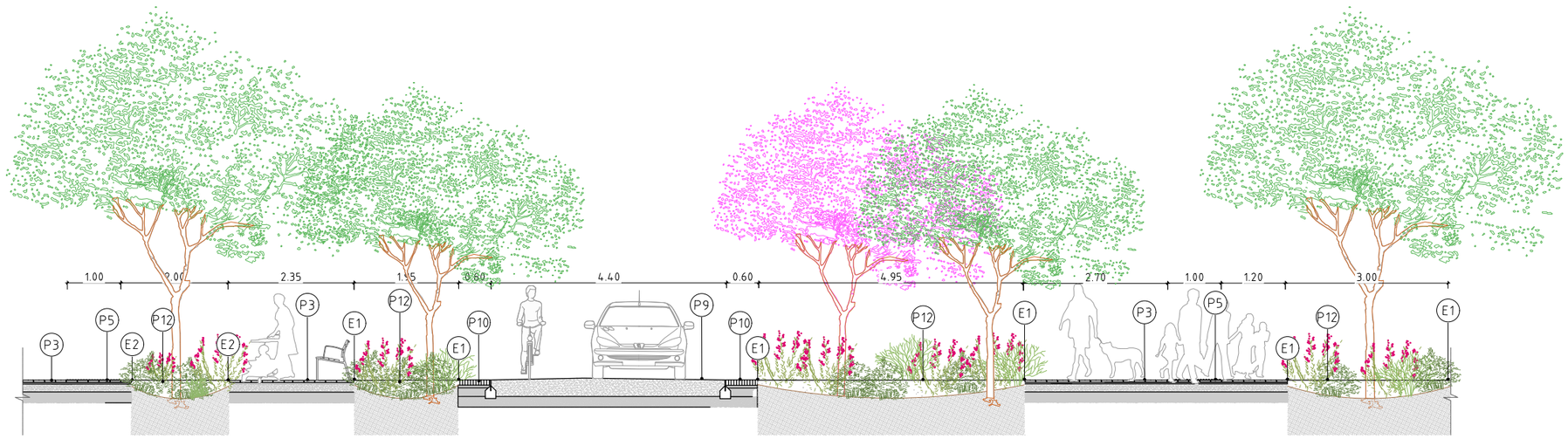


SECCIÓ A-A'
ESCALA 1:100

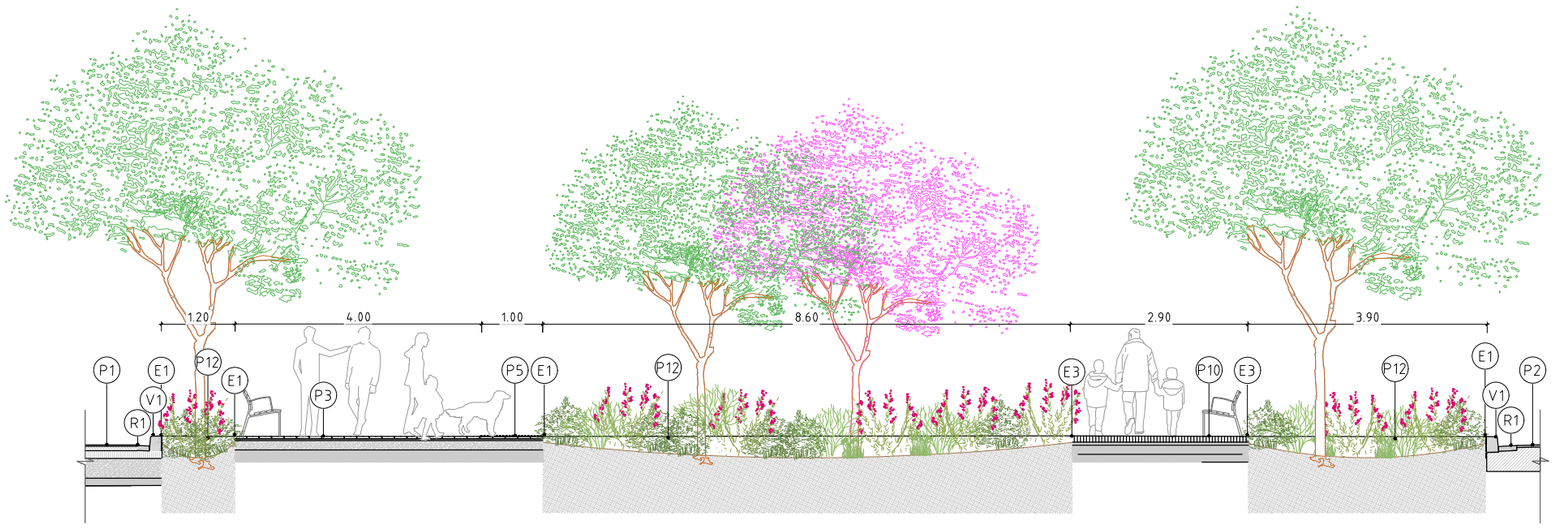


SECCIÓ B-B'
ESCALA 1:100

LLEGENDA

ELEMENTS D'URBANITZACIÓ

V1 Vorada granítica mecanitzada de 100x20x25. Mod. Barcelona Delimitació voreres.
R1 Rigola de 20 x 20 x 8 cm reciclat del paviment actual sempre que sigui possible.
E1 Pletina d'acer galvanitzat 10mm de gruix i 25cm d'alçada amb garres cada 50cm per a escocell corregut.
E2 Pletina d'acer galvanitzat 10mm de gruix i 25cm d'alçada amb garres cada 50cm per a escocell rodó.
E3 Pletina d'acer galvanitzat 10mm de gruix i 25cm d'alçada amb garres cada 50cm per a delimitació paviment drenant

PAVIMENTS

P1 Paviment asfàltic Xarxa Bàsica.(Tipus 1 i tipus 2)
P2 Paviment asfàltic sobre paquet existent (3cm fresat).
P3 Paviment de panot de 4 pastilles de 20 x 20 x 4 cm de gruix.
P4 Paviment de panot de 4 pastilles de 20 x 20 x 8 cm de gruix. Zones amb pas de vehicles.
P5 Paviment podotàctil de panot estriat 20x20 x 4 cm de gruix.
P6 Paviment podotàctilde panot de 20x20cm i 8cm de gruix amb botonadura DN 25mm.
P7 Paviment de granit flamejat de lloses de 40 x 70 x 6 cm.
P8 Paviment de granit flamejat de lloses de 40 x 70 x 8cm. Zones amb pas de vehicles.
P9 Paviment de formigó pulit per a zones amb pas de vehicles en plataforma continua.
P10 Paviment de lloses drenants
P11 Paviment de formigó porós sota lluminaries en zones verdes
P12 Zones verdes

La disposició de les arquetes haurà de tenir en compte l'especejament del paviment de manera que quedin integrades i evitar el tall de peces. .

PROJECTE D'URBANITZACIÓ DEL CARRER BADAJOZ, ENTRE ELS CARRERS DE BOLÍVIA I AVINGUDA ICÀRIA, AMB MESURES DE CONTRACTACIÓ SOSTENIBLE.

DISTRICTE DE SANT MARTÍ.

Ajuntament de Barcelona
Ecologia, Urbanisme i Mobilitat
Institut Municipal d'Urbanisme
Direcció de Serveis de Projectes i Obres

AUTOR DELS CRITERIS I DE L'AVANTPROJECTE
Marta Penna, arquitecta

AUTOR DEL PROJECTE EXECUTIU
LOLA SIMÓN - MARIA BLANCO - PAU CODOLÀ

G-133__22@.28

NÚM. EXPEDIENT CP022030001
EDICIÓ APROVACIÓ
DATA JULIOL 2024

NOM PLÀNOL
**FERMS I PAVIMENTS**
**DETALLS PAVIMENTACIÓ**

0

ESCALA
DIN A3 1:INDICADES
DIN A1 1:INDICADES

PLÀNOL 10.5
5/6

W:\OC\P22065_IMU_URBCRBADAJOZ\05PROJEXECUTIU\02PLANOLS\10.5_PAV_DETALLS.DWG




SECCIÓ C-C'
ESCALA 1:100

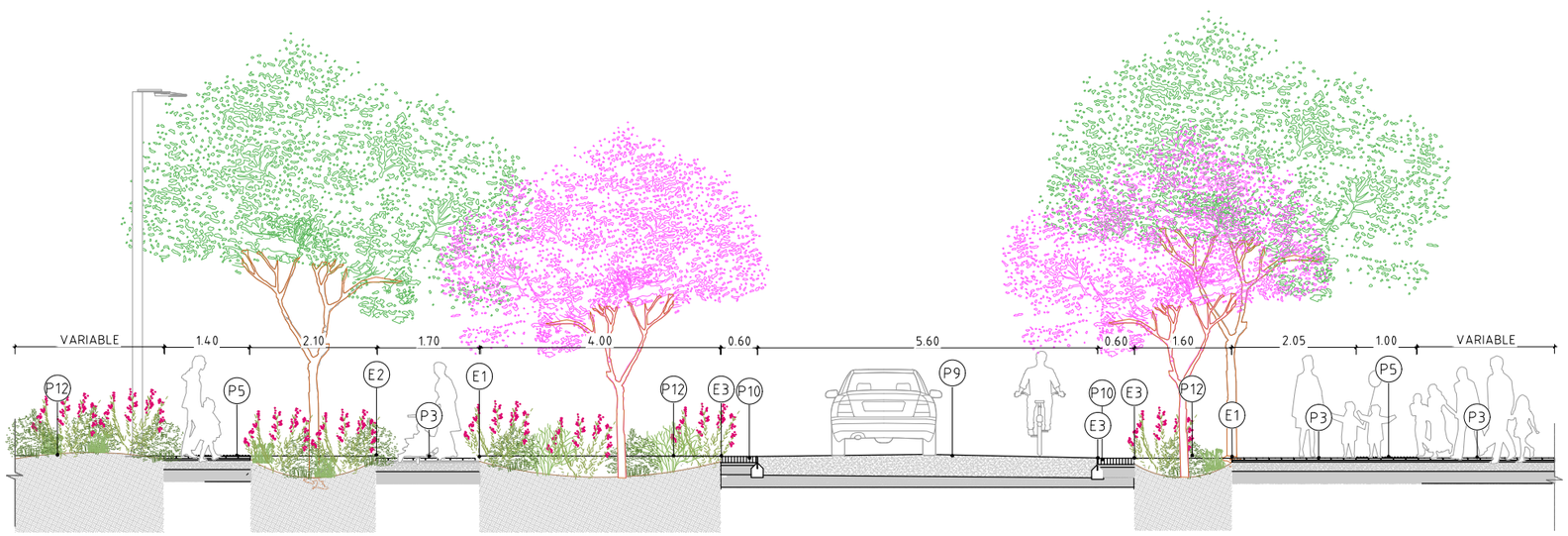


SECCIÓ D-D'
ESCALA 1:100

LLEGENDA

ELEMENTS D'URBANITZACIÓ

V1 Vorada granítica mecanitzada de 100x20x25. Mod. Barcelona Delimitació voreres.
R1 Rigola de 20 x 20 x 8 cm reciclat del paviment actual sempre que sigui possible.
E1 Pletina d'acer galvanitzat 10mm de gruix i 25cm d'alçada amb garres cada 50cm per a escocell corregut.
E2 Pletina d'acer galvanitzat 10mm de gruix i 25cm d'alçada amb garres cada 50cm per a escocell rodó.
E3 Pletina d'acer galvanitzat 10mm de gruix i 25cm d'alçada amb garres cada 50cm per a delimitació paviment drenant

PAVIMENTS

P1 Paviment asfàltic Xarxa Bàsica.(Tipus 1 i tipus 2)
P2 Paviment asfàltic sobre paquet existent (3cm fresat).
P3 Paviment de panot de 4 pastilles de 20 x 20 x 4 cm de gruix.
P4 Paviment de panot de 4 pastilles de 20 x 20 x 8 cm de gruix.
Zones amb pas de vehicles.
P5 Paviment podotàctil de panot estriat 20x20 x 4 cm de gruix.
P6 Paviment podotàctilde panot de 20x20cm i 8cm de gruix amb botonadura DN 25mm.
P7 Paviment de granit flamejat de lloses de 40 x 70 x 6 cm.
P8 Paviment de granit flamejat de lloses de 40 x 70 x 8cm. Zones amb pas de vehicles.
P9 Paviment de formigó pulit per a zones amb pas de vehicles
en plataforma continua.
P10 Paviment de lloses drenants
P11 Paviment de formigó porós sota lluminaries en zones verdes
P12 Zones verdes

La disposició de les arquetes haurà de tenir en compte l'especejament del paviment de manera que quedin integrades i evitar el tall de peces. .

PROJECTE D'URBANITZACIÓ DEL CARRER BADAJOZ, ENTRE ELS CARRERS DE BOLÍVIA I AVINGUDA ICÀRIA, AMB MESURES DE CONTRACTACIÓ SOSTENIBLE.

DISTRICTE DE SANT MARTÍ.

Ajuntament de Barcelona
Ecologia, Urbanisme i Mobilitat
Institut Municipal d'Urbanisme
Direcció de Serveis de Projectes i Obres

AUTOR DELS CRITERIS I DE L'AVANTPROJECTE
Marta Penna, arquitecta

AUTOR DEL PROJECTE EXECUTIU
LOLA SIMÓN - MARIA BLANCO - PAU CODOLÀ

G-133__22@.28

NÚM. EXPEDIENT CP022030001
EDICIÓ APROVACIÓ
DATA JULIOL 2024

NOM PLÀNOL
**FERMS I PAVIMENTS**
**DETALLS PAVIMENTACIÓ**

0 1

ESCALA
DIN A3 1:INDICADES
DIN A1 1:INDICADES

PLÀNOL 10.5
6/6

W:\OC\P22065_IMU_URBCRBADAJOZ\05PROJECTEXECUTIU\02PLANOLS\10.5_PAV_DETALLS.DWG

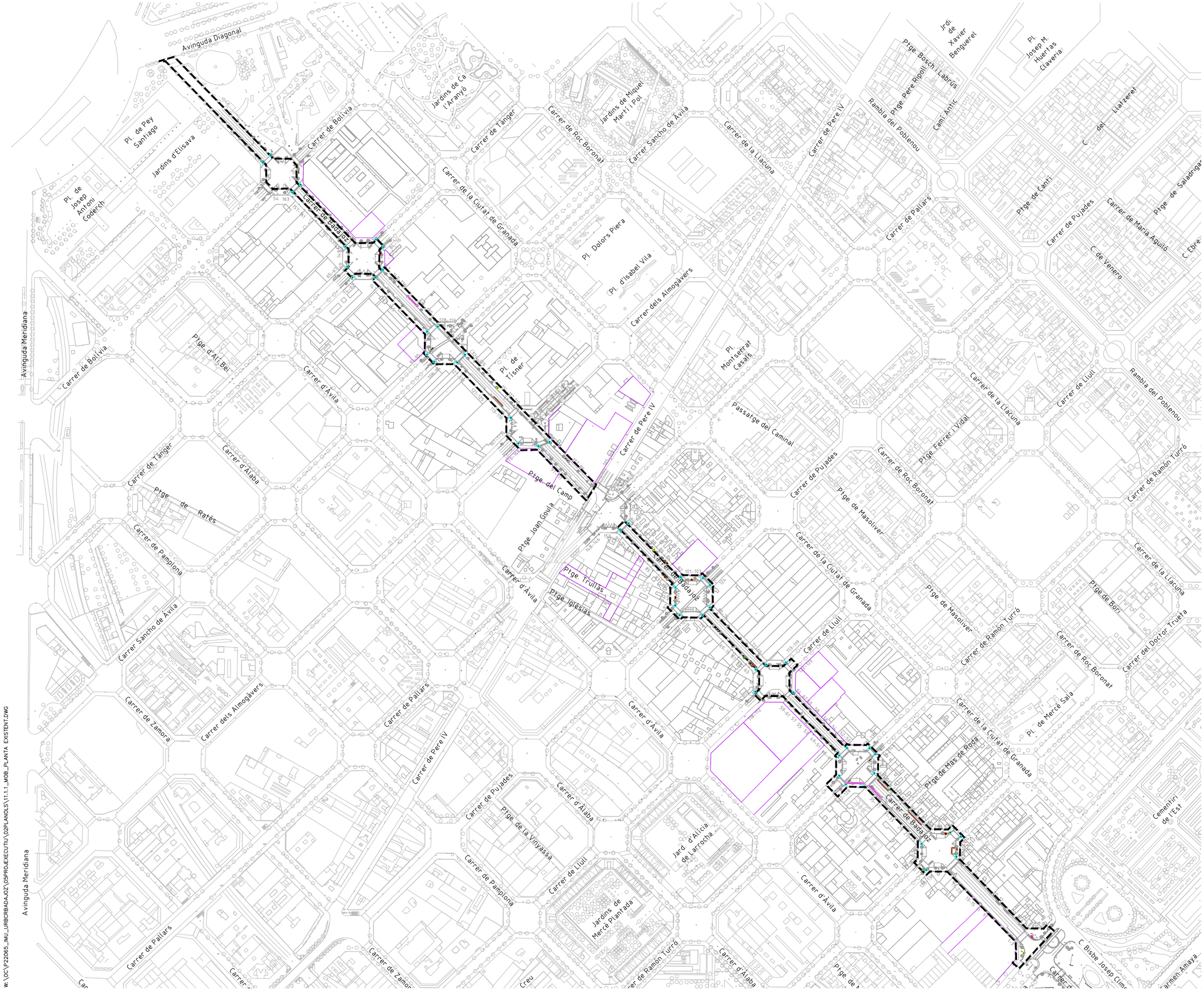


## LLEGENDA

- LÍMIT ÀMBIT D'ACTUACIÓ: 28.420 m2
- NOVES EDIFICACIONS

### MOBILIARI EXISTENT

- PAPERERA
- APARCAMENT BICIS
- BANC
- PILONA
- BÚSTIA DE CORREOS
- COLUMNA PUBLICITÀRIA
- PLAFÓ PUBLICITARI
- PARQUÍMETRE
- NEW JERSEY
- BARANA

PROJECTE D'URBANITZACIÓ DEL CARRER BADAJOZ, ENTRE ELS CARRERS DE BOLÍVIA I AVINGUDA ICÀRIA, AMB MESURES DE CONTRACTACIÓ SOSTENIBLE.

DISTRICTE DE SANT MARTÍ.


Ajuntament de Barcelona
Ecologia, Urbanisme i Mobilitat
Institut Municipal d'Urbanisme
Direcció de Serveis de Projectes i Obres

AUTOR DELS CRITERIS I DE L'AVANTPROJECTE
Marta Penna, arquitecta

AUTOR DEL PROJECTE EXECUTIU
LOLA SIMÓN – MARIA BLANCO – PAU CODOLÀ


G-133_22@.28

| NÚM. EXPEDIENT | EDICIÓ | DATA |
|---|---|---|
| CP022030001 | APROVACIÓ | JULIOL 2024 |

NOM PLÀNOL
**MOBILIARI URBÀ**
**PLANTA MOBILIARI URBÀ EXISTENT**

0 200m

ESCALA
DIN A3 1:4.000
DIN A1 1:2000

PLÀNOL
11.1.1
1/6

W: \OC\P22065_IMU_URBCRBADAJOZ\05PROJEXECUTIU\02PLANOLS\11.1.1_MOB_PLANTA EXISTENT.DWG

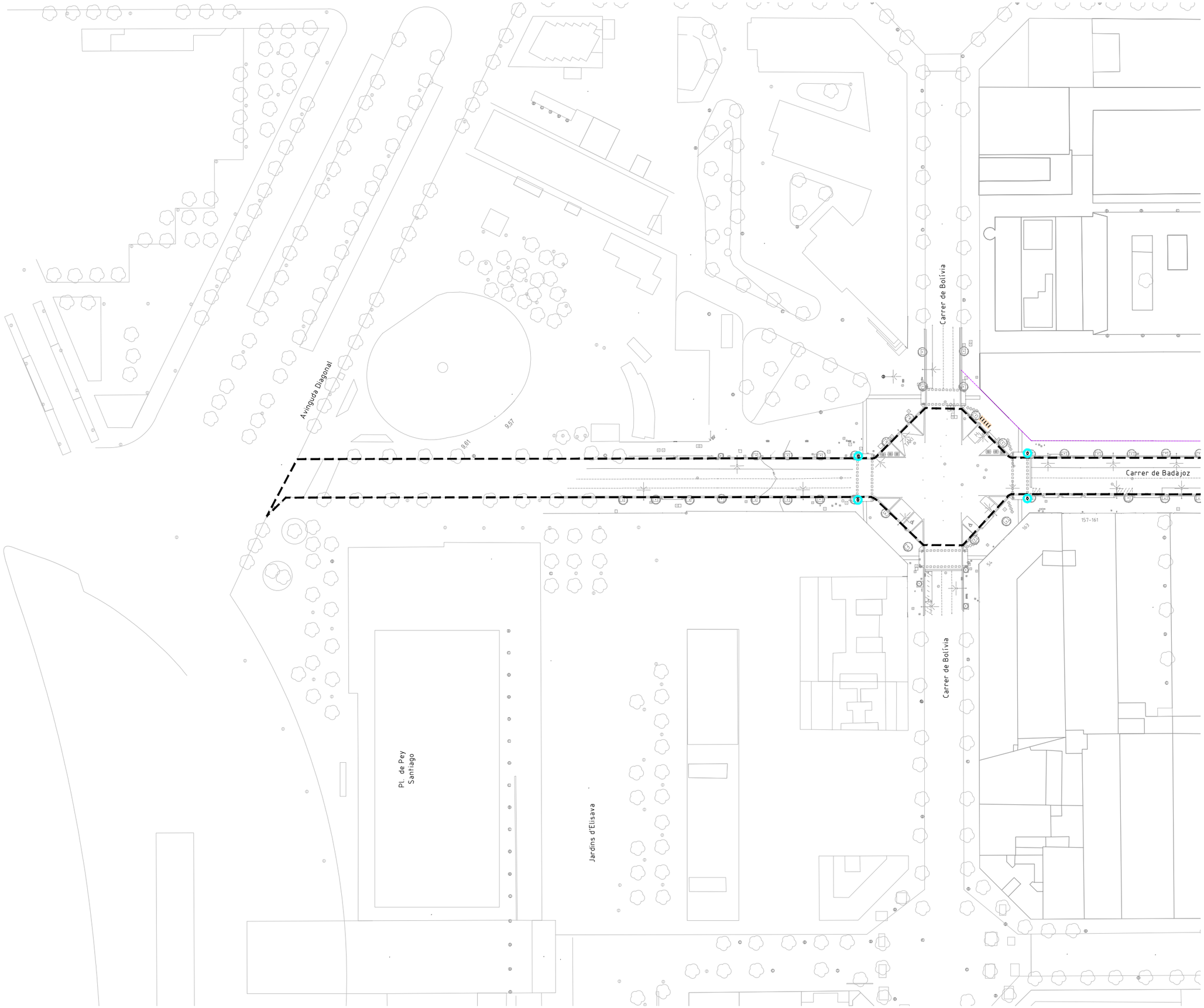


## LLEGENDA

- LÍMIT ÀMBIT D'ACTUACIÓ: 28.420 m2
- NOVES EDIFICACIONS

## MOBILIARI EXISTENT

- PAPERERA
- APARCAMENT BICIS
- BANC
- PILONA
- BÚSTIA DE CORREOS
- COLUMNA PUBLICITÀRIA
- PLAFÓ PUBLICITARI
- PARQUÍMETRE
- NEW JERSEY
- BARANA

PROJECTE D'URBANITZACIÓ DEL CARRER BADAJOZ, ENTRE ELS CARRERS DE BOLÍVIA I AVINGUDA ICÀRIA, AMB MESURES DE CONTRACTACIÓ SOSTENIBLE.

DISTRICTE DE SANT MARTÍ.

Ajuntament de Barcelona

Ecologia, Urbanisme i Mobilitat
Institut Municipal d'Urbanisme
Direcció de Serveis de Projectes i Obres

AUTOR DELS CRITERIS I DE L'AVANTPROJECTE
Marta Penna, arquitecta

AUTOR DEL PROJECTE EXECUTIU
LOLA SIMÓN - MARIA BLANCO - PAU CODOLÀ

G-133__22@.28

| NÚM. EXPEDIENT | EDICIÓ | DATA |
|---|---|---|
| CP022030001 | APROVACIÓ | JULIOL 2024 |

NOM PLÀNOL
**MOBILIARI URBÀ**
**PLANTA MOBILIARI URBÀ EXISTENT**

0 50m

ESCALA
DIN A3 1:1000
DIN A1 1:500

PLÀNOL
11.1.1
2/6

W:\OC\CP22065_IMU_URBCRBADAJOZ\05PROJECTEXECUTIU\02PLANOLS\11.1.1_MOB_PLANTA EXISTENT.DWG

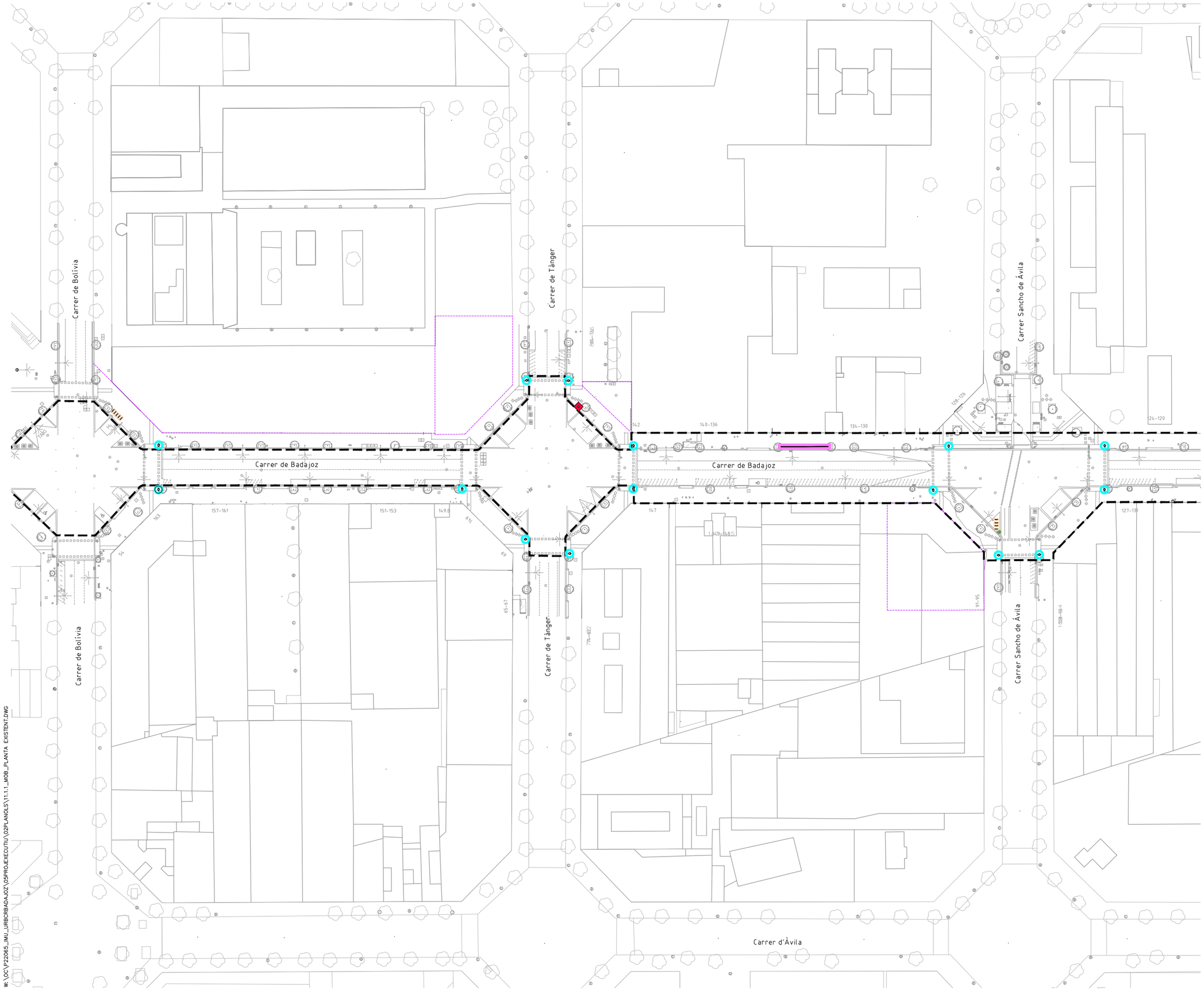


LLEGENDA

- LÍMIT ÀMBIT D'ACTUACIÓ: 28.420 m2
- NOVES EDIFICACIONS

MOBILIARI EXISTENT

- PAPERERA
- APARCAMENT BICIS
- BANC
- PILONA
- BÚSTIA DE CORREOS
- COLUMNA PUBLICITÀRIA
- PLAFÓ PUBLICITARI
- PARQUÍMETRE
- NEW JERSEY
- BARANA

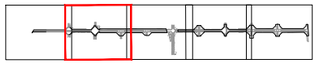

PROJECTE D'URBANITZACIÓ DEL CARRER BADAJOZ, ENTRE ELS CARRERS DE BOLÍVIA I AVINGUDA ICÀRIA, AMB MESURES DE CONTRACTACIÓ SOSTENIBLE.

DISTRICTE DE SANT MARTÍ.

Ajuntament de Barcelona

Ecologia, Urbanisme i Mobilitat
Institut Municipal d'Urbanisme
Direcció de Serveis de Projectes i Obres

AUTOR DELS CRITERIS I DE L'AVANTPROJECTE
Marta Penna, arquitecta

AUTOR DEL PROJECTE EXECUTIU
LOLA SIMÓN – MARIA BLANCO – PAU CODOLÀ

G-133__22@.28

NÚM. EXPEDIENT CP022030001 | EDICIÓ APROVACIÓ | DATA JULIOL 2024

NOM PLÀNOL
**MOBILIARI URBÀ**
**PLANTA MOBILIARI URBÀ EXISTENT**

0 50m

ESCALA
DIN A3 1:1000
DIN A1 1:500

PLÀNOL
11.1.1
3/6

W: \OC\P22065_IMU_URBCRBADAJOZ\05PROJEXECUTIU\02PLANOLS\11.1.1_MOB_PLANTA EXISTENT.DWG

## LLEGENDA

- LÍMIT ÀMBIT D'ACTUACIÓ: 28.420 m2
- NOVES EDIFICACIONS

## MOBILIARI EXISTENT

- PAPERERA
- APARCAMENT BICIS
- BANC
- PILONA
- BÚSTIA DE CORREOS
- COLUMNA PUBLICITÀRIA
- PLAFÓ PUBLICITARI
- PARQUÍMETRE
- NEW JERSEY
- BARANA

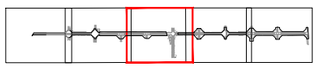

PROJECTE D'URBANITZACIÓ DEL CARRER BADAJOZ, ENTRE ELS CARRERS DE BOLÍVIA I AVINGUDA ICÀRIA, AMB MESURES DE CONTRACTACIÓ SOSTENIBLE.

DISTRICTE DE SANT MARTÍ.


Ajuntament de Barcelona

Ecologia, Urbanisme i Mobilitat
Institut Municipal d'Urbanisme
Direcció de Serveis de Projectes i Obres

AUTOR DELS CRITERIS I DE L'AVANTPROJECTE
Marta Penna, arquitecta

AUTOR DEL PROJECTE EXECUTIU
SBS
LOLA SIMÓN – MARIA BLANCO – PAU CODOLÀ


G-133_22@.28

| NÚM. EXPEDIENT | EDICIÓ | DATA |
|---|---|---|
| CP022030001 | APROVACIÓ | JULIOL 2024 |

NOM PLÀNOL
**MOBILIARI URBÀ**
**PLANTA MOBILIARI URBÀ EXISTENT**

0 50m

ESCALA
DIN A3 1:1000
DIN A1 1:500

PLÀNOL
11.1.1
4/6

W: \OC\P22065_IMU_URBCRBADAJOZ\05PROJEXECUTIU\02PLANOLS\11.1.1_MOB_PLANTA EXISTENT.DWG

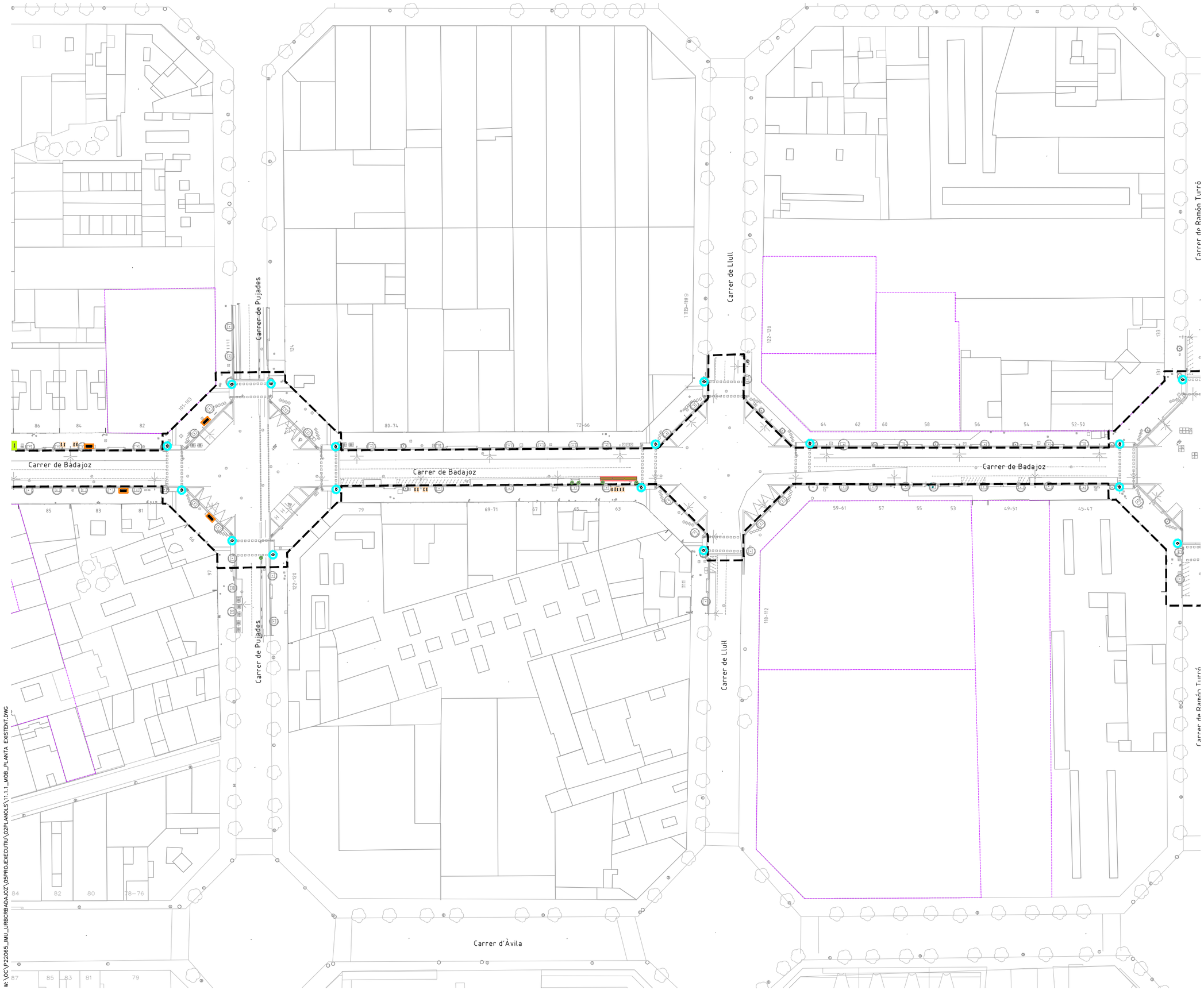


## LLEGENDA

- LÍMIT ÀMBIT D'ACTUACIÓ: 28.420 m2
- NOVES EDIFICACIONS

## MOBILIARI EXISTENT

- PAPERERA
- APARCAMENT BICIS
- BANC
- PILONA
- BÚSTIA DE CORREOS
- COLUMNA PUBLICITÀRIA
- PLAFÓ PUBLICITARI
- PARQUÍMETRE
- NEW JERSEY
- BARANA

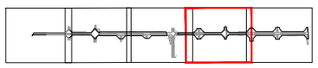

PROJECTE D'URBANITZACIÓ DEL CARRER BADAJOZ, ENTRE ELS CARRERS DE BOLÍVIA I AVINGUDA ICÀRIA, AMB MESURES DE CONTRACTACIÓ SOSTENIBLE.

DISTRICTE DE SANT MARTÍ.

Ajuntament de Barcelona

Ecologia, Urbanisme i Mobilitat
Institut Municipal d'Urbanisme
Direcció de Serveis de Projectes i Obres

AUTOR DELS CRITERIS I DE L'AVANTPROJECTE
Marta Penna, arquitecta

AUTOR DEL PROJECTE EXECUTIU
LOLA SIMÓN – MARIA BLANCO – PAU CODOLÀ

G-133_22@.28

| NÚM. EXPEDIENT | EDICIÓ | DATA |
|---|---|---|
| CP022030001 | APROVACIÓ | JULIOL 2024 |

NOM PLÀNOL
**MOBILIARI URBÀ**
**PLANTA MOBILIARI URBÀ EXISTENT**

0 50m

ESCALA
DIN A3 1:1000
DIN A1 1:500

PLÀNOL
11.1.1
5/6

W:\OC\P22065_IMU_URBCRBADAJOZ\05PROJECTE\02PLANOLS\11.1.1_MOB_PLANTA EXISTENT.DWG

Carrer de Ramón Turró

Pge de Mas de Roda

Carrer del Doctor Trueta

Cementiri de l'Est

Carrer de Badajoz

Carrer d'Àvila

## LLEGENDA

- LÍMIT ÀMBIT D'ACTUACIÓ: 28.420 m2
- NOVES EDIFICACIONS

## MOBILIARI EXISTENT

- PAPERERA
- APARCAMENT BICIS
- BANC
- PILONA
- BÚSTIA DE CORREOS
- COLUMNA PUBLICITÀRIA
- PLAFÓ PUBLICITARI
- PARQUÍMETRE
- NEW JERSEY
- BARANA

PROJECTE D'URBANITZACIÓ DEL CARRER BADAJOZ, ENTRE ELS CARRERS DE BOLÍVIA I AVINGUDA ICÀRIA, AMB MESURES DE CONTRACTACIÓ SOSTENIBLE.

DISTRICTE DE SANT MARTÍ.


Ajuntament de Barcelona

Ecologia, Urbanisme i Mobilitat
Institut Municipal d'Urbanisme
Direcció de Serveis de Projectes i Obres

AUTOR DELS CRITERIS I DE L'AVANTPROJECTE
Marta Penna, arquitecta

AUTOR DEL PROJECTE EXECUTIU
SBS
LOLA SIMÓN – MARIA BLANCO – PAU CODOLÀ


G-133_22@.28

NÚM. EXPEDIENT CP022030001 | EDICIÓ APROVACIÓ | DATA JULIOL 2024

NOM PLÀNOL
**MOBILIARI URBÀ**
**PLANTA MOBILIARI URBÀ EXISTENT**

0 50m

ESCALA
DIN A3 1:1000
DIN A1 1:500

PLÀNOL 11.1.1

6/6

W:\OC\P22065_JMU_URBORBADAJOZ\05PROJECTEXECUTIU\02PLANOLS\11.1.1_MOB_PLANTA EXISTENT.DWG

## LLEGENDA

- LÍMIT ÀMBIT D'ACTUACIÓ: 28.420 m2
- NOVES EDIFICACIONS

### MOBILIARI AFECTAT/A DESMUNTAR

- PAPERERA EXISTENT A MANTENIR
- PAPERERA A ELIMINAR
- NOVA PAPERERA
- APARCAMENT BICIS EXIST. A MANTENIR
- APARCAMENT BICIS A ELIMINAR
- NOU APARCAMENT BICIS
- BANC EXISTENT A MANTENIR
- BANC EXISTENT A ELIMINAR
- BANC NOU
- PILONA EXISTENT A MANTENIR
- PILONA A ELIMINAR
- NOVA PILONA
- BÚSTIA CORREUS EXIST. A MANTENIR
- BÚSTIA CORREUS EXIST. A DESPLAÇAR
- BÚSTIA DE CORREUS NOVA UBICACIÓ
- COLUMNA PUBLICITÀRIA A DESPLAÇAR
- COLUMNA PUBLICITÀRIA NOVA UBICACIÓ
- PLAFÓ PUBLICITÀRI EXIST. A MANTENIR
- PLAFÓ PUBLICITÀRI A ELIMINAR
- PARQUÍMETRE EXISTENT A DESPLAÇAR
- PARQUÍMETRE NOVA UBICACIÓ
- NEW JERSEY A ELIMINAR
- BARANA A ELIMINAR

PROJECTE D'URBANITZACIÓ DEL CARRER BADAJOZ, ENTRE ELS CARRERS DE BOLÍVIA I AVINGUDA ICÀRIA, AMB MESURES DE CONTRACTACIÓ SOSTENIBLE.

DISTRICTE DE SANT MARTÍ.


Ajuntament de Barcelona
Ecologia, Urbanisme i Mobilitat
Institut Municipal d'Urbanisme
Direcció de Serveis de Projectes i Obres

AUTOR DELS CRITERIS I DE L'AVANTPROJECTE
Marta Penna, arquitecta

AUTOR DEL PROJECTE EXECUTIU
LOLA SIMÓN - MARIA BLANCO - PAU CODOLÀ


G-133__22@.28

| NÚM. EXPEDIENT | EDICIÓ | DATA |
|---|---|---|
| CP022030001 | APROVACIÓ | JULIOL 2024 |

NOM PLÀNOL
**MOBILIARI URBÀ**
**PLANTA DE MOBILIARI URBÀ AFECTAT**

0 200

| ESCALA | PLÀNOL |
|---|---|
| DIN A3 1:4000<br>DIN A1 1:2000 | 11.1.2 |

1/11

w: \OC\P22065_IMU_URBORBADAJOZ\05PROJEXECUTIU\02PLANOLS\11.1.2_MOB_PLANTA AFECTAT.DWG

Avinguda Meridiana

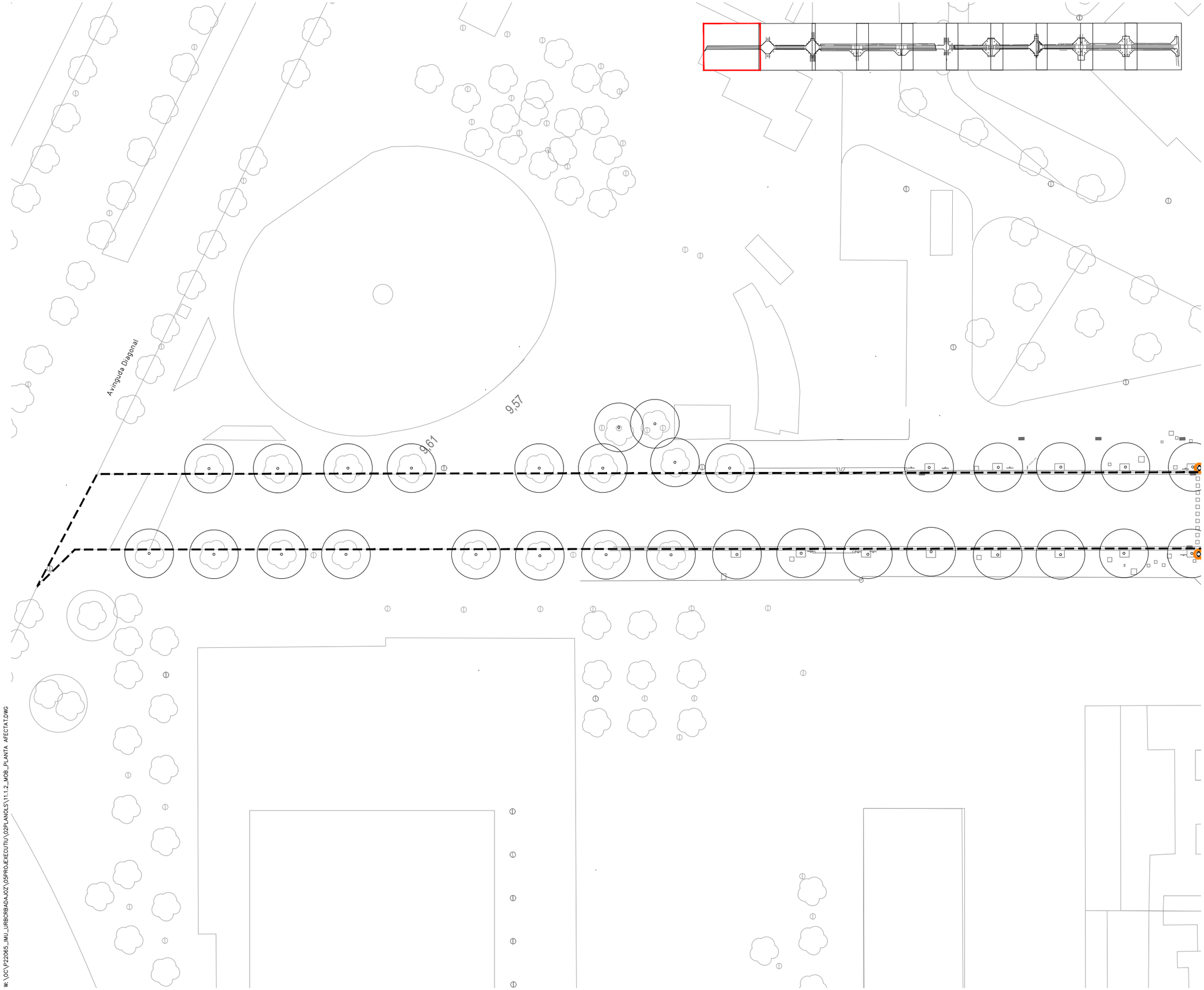


## LLEGENDA

- LÍMIT ÀMBIT D'ACTUACIÓ: 28.420 m2
- NOVES EDIFICACIONS

### MOBILIARI AFECTAT/A DESMUNTAR

- PAPERERA EXISTENT A MANTENIR
- PAPERERA A ELIMINAR
- NOVA PAPERERA
- APARCAMENT BICIS EXIST. A MANTENIR
- APARCAMENT BICIS A ELIMINAR
- NOU APARCAMENT BICIS
- BANC EXISTENT A MANTENIR
- BANC EXISTENT A ELIMINAR
- BANC NOU
- PILONA EXISTENT A MANTENIR
- PILONA A ELIMINAR
- NOVA PILONA
- BÚSTIA CORREUS EXIST. A MANTENIR
- BÚSTIA CORREUS EXIST. A DESPLAÇAR
- BÚSTIA DE CORREUS NOVA UBICACIÓ
- COLUMNA PUBLICITÀRIA A DESPLAÇAR
- COLUMNA PUBLICITÀRIA NOVA UBICACIÓ
- PLAFÓ PUBLICITÀRI EXIST. A MANTENIR
- PLAFÓ PUBLICITÀRI A ELIMINAR
- PARQUÍMETRE EXISTENT A DESPLAÇAR
- PARQUÍMETRE NOVA UBICACIÓ
- NEW JERSEY A ELIMINAR
- BARANA A ELIMINAR

PROJECTE D'URBANITZACIÓ DEL CARRER BADAJOZ, ENTRE ELS CARRERS DE BOLÍVIA I AVINGUDA ICÀRIA, AMB MESURES DE CONTRACTACIÓ SOSTENIBLE.

DISTRICTE DE SANT MARTÍ.

Ajuntament de Barcelona
Ecologia, Urbanisme i Mobilitat
Institut Municipal d'Urbanisme
Direcció de Serveis de Projectes i Obres

AUTOR DELS CRITERIS I DE L'AVANTPROJECTE
Marta Penna, arquitecta

AUTOR DEL PROJECTE EXECUTIU
LOLA SIMÓN - MARIA BLANCO - PAU CODOLÀ

G-133__22@.28

| NÚM. EXPEDIENT | EDICIÓ | DATA |
|---|---|---|
| CP022030001 | APROVACIÓ | JULIOL 2024 |

NOM PLÀNOL
**MOBILIARI URBÀ**
**PLANTA DE MOBILIARI URBÀ AFECTAT**

0 25

ESCALA
DIN A3 1:500
DIN A1 1:250

PLÀNOL
11.1.2
2/11

W:\OC\P22065_IMU_URBCRBADAJOZ\05PROJEXECUTIU\02PLANOLS\11.1.2_MOB_PLANTA AFECTAT.DWG

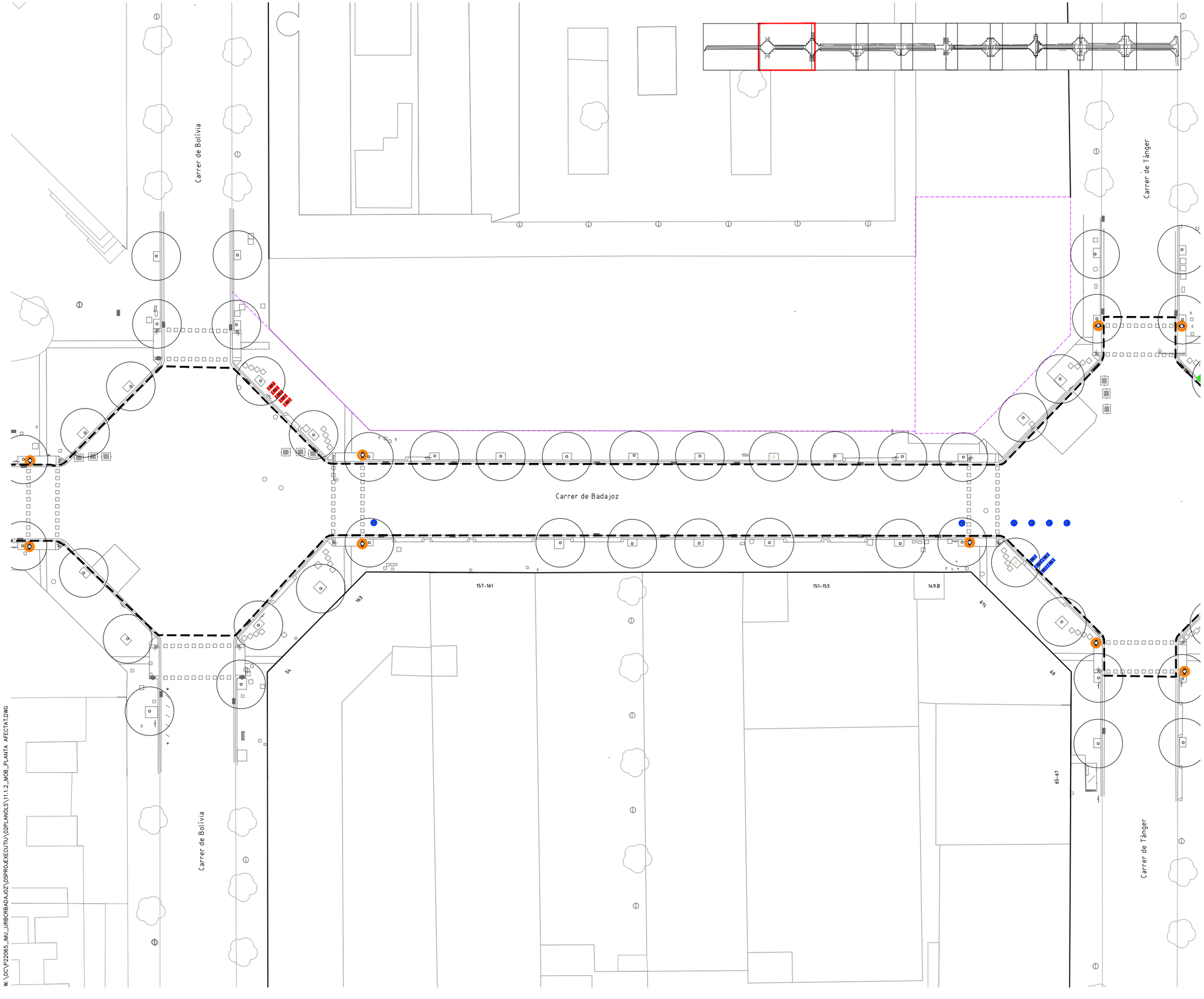


LLEGENDA

- LÍMIT ÀMBIT D'ACTUACIÓ: 28.420 m2
- NOVES EDIFICACIONS

MOBILIARI AFECTAT/A DESMUNTAR

- PAPERERA EXISTENT A MANTENIR
- PAPERERA A ELIMINAR
- NOVA PAPERERA
- APARCAMENT BICIS EXIST. A MANTENIR
- APARCAMENT BICIS A ELIMINAR
- NOU APARCAMENT BICIS
- BANC EXISTENT A MANTENIR
- BANC EXISTENT A ELIMINAR
- BANC NOU
- PILONA EXISTENT A MANTENIR
- PILONA A ELIMINAR
- NOVA PILONA
- BÚSTIA CORREUS EXIST. A MANTENIR
- BÚSTIA CORREUS EXIST. A DESPLAÇAR
- BÚSTIA DE CORREUS NOVA UBICACIÓ
- COLUMNA PUBLICITÀRIA A DESPLAÇAR
- COLUMNA PUBLICITÀRIA NOVA UBICACIÓ
- PLAFÓ PUBLICITÀRI EXIST. A MANTENIR
- PLAFÓ PUBLICITÀRI A ELIMINAR
- PARQUÍMETRE EXISTENT A DESPLAÇAR
- PARQUÍMETRE NOVA UBICACIÓ
- NEW JERSEY A ELIMINAR
- BARANA A ELIMINAR

PROJECTE D'URBANITZACIÓ DEL CARRER BADAJOZ, ENTRE ELS CARRERS DE BOLÍVIA I AVINGUDA ICÀRIA, AMB MESURES DE CONTRACTACIÓ SOSTENIBLE.

DISTRICTE DE SANT MARTÍ.

Ajuntament de Barcelona

Ecologia, Urbanisme i Mobilitat
Institut Municipal d'Urbanisme
Direcció de Serveis de Projectes i Obres

AUTOR DELS CRITERIS I DE L'AVANTPROJECTE
Marta Penna, arquitecta

AUTOR DEL PROJECTE EXECUTIU
LOLA SIMÓN - MARIA BLANCO - PAU CODOLÀ

G-133_22@.28

NÚM. EXPEDIENT CP022030001 | EDICIÓ APROVACIÓ | DATA JULIOL 2024

NOM PLÀNOL
**MOBILIARI URBÀ**
**PLANTA DE MOBILIARI URBÀ AFECTAT**

0 25

ESCALA
DIN A3 1:500
DIN A1 1:250

PLÀNOL 11.1.2

3/11

W:\OC\P22065_JMU_URBORBADAJOZ\05PROJECTEXECUTIU\02PLANOLS\11.1.2_MOB_PLANTA_AFECTAT.DWG

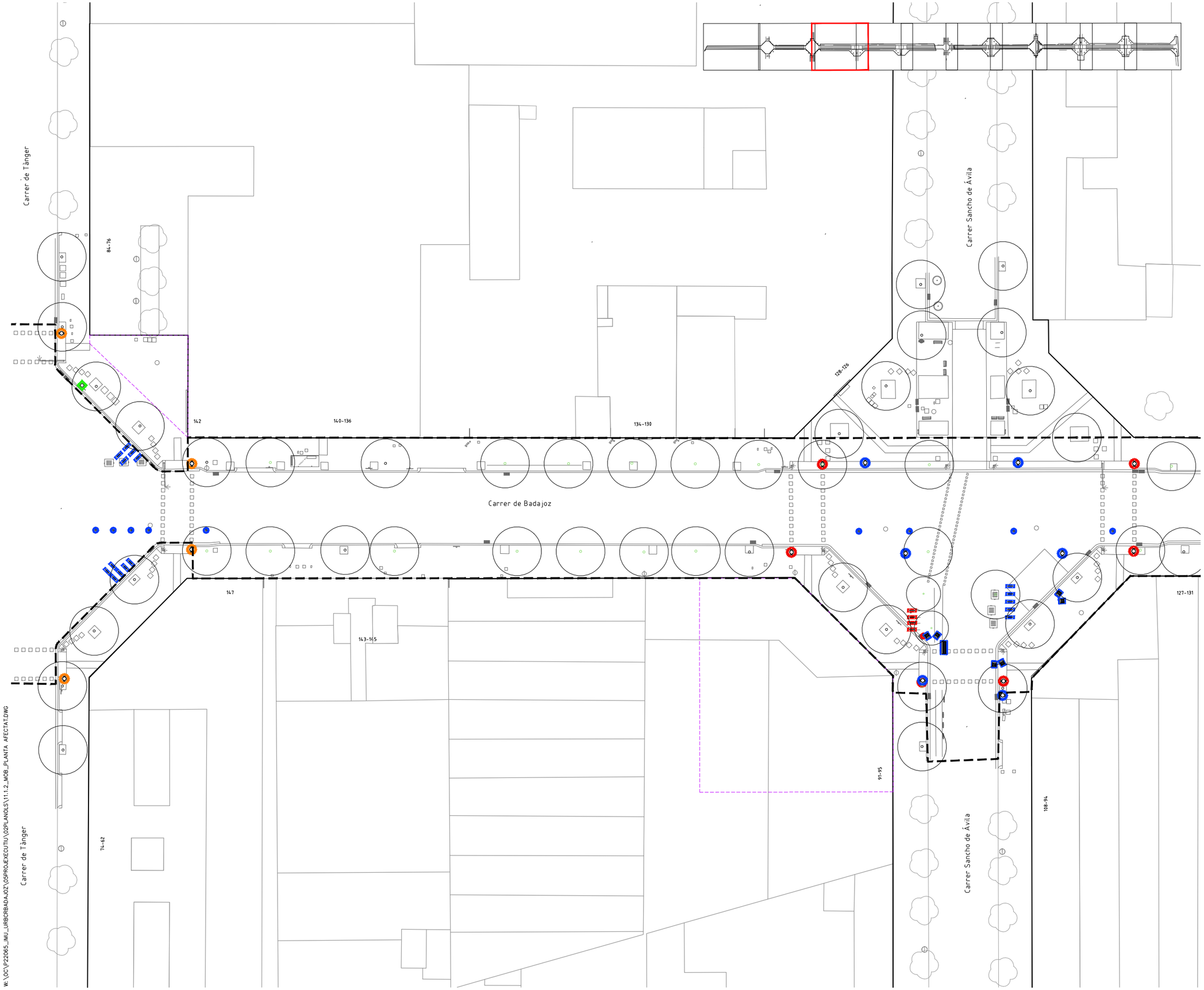


LLEGENDA

LÍMIT ÀMBIT D'ACTUACIÓ: 28.420 m2
NOVES EDIFICACIONS

MOBILIARI AFECTAT/A DESMUNTAR

PAPERERA EXISTENT A MANTENIR
PAPERERA A ELIMINAR
NOVA PAPERERA
APARCAMENT BICIS EXIST. A MANTENIR
APARCAMENT BICIS A ELIMINAR
NOU APARCAMENT BICIS
BANC EXISTENT A MANTENIR
BANC EXISTENT A ELIMINAR
BANC NOU
PILONA EXISTENT A MANTENIR
PILONA A ELIMINAR
NOVA PILONA
BÚSTIA CORREUS EXIST. A MANTENIR
BÚSTIA CORREUS EXIST. A DESPLAÇAR
BÚSTIA DE CORREUS NOVA UBICACIÓ
COLUMNA PUBLICITÀRIA A DESPLAÇAR
COLUMNA PUBLICITÀRIA NOVA UBICACIÓ
PLAFÓ PUBLICITÀRI EXIST. A MANTENIR
PLAFÓ PUBLICITÀRI A ELIMINAR
PARQUÍMETRE EXISTENT A DESPLAÇAR
PARQUÍMETRE NOVA UBICACIÓ
NEW JERSEY A ELIMINAR
BARANA A ELIMINAR

PROJECTE D'URBANITZACIÓ DEL CARRER BADAJOZ, ENTRE ELS CARRERS DE BOLÍVIA I AVINGUDA ICÀRIA, AMB MESURES DE CONTRACTACIÓ SOSTENIBLE.

DISTRICTE DE SANT MARTÍ.

Ajuntament de Barcelona
Ecologia, Urbanisme i Mobilitat
Institut Municipal d'Urbanisme
Direcció de Serveis de Projectes i Obres

AUTOR DELS CRITERIS I DE L'AVANTPROJECTE
Marta Penna, arquitecta

AUTOR DEL PROJECTE EXECUTIU
LOLA SIMÓN - MARIA BLANCO - PAU CODOLÀ

G-133_22@.28

NÚM. EXPEDIENT CP022030001
EDICIÓ APROVACIÓ
DATA JULIOL 2024

NOM PLÀNOL
**MOBILIARI URBÀ**
**PLANTA DE MOBILIARI URBÀ AFECTAT**

0 25

ESCALA
DIN A3 1:500
DIN A1 1:250

PLÀNOL
11.1.2
4/11

W:\OC\P22065_IMU_URBORBADAJOZ\05PROJEXECUTIU\02PLANOLS\11.1.2_MOB_PLANTA AFECTAT.DWG

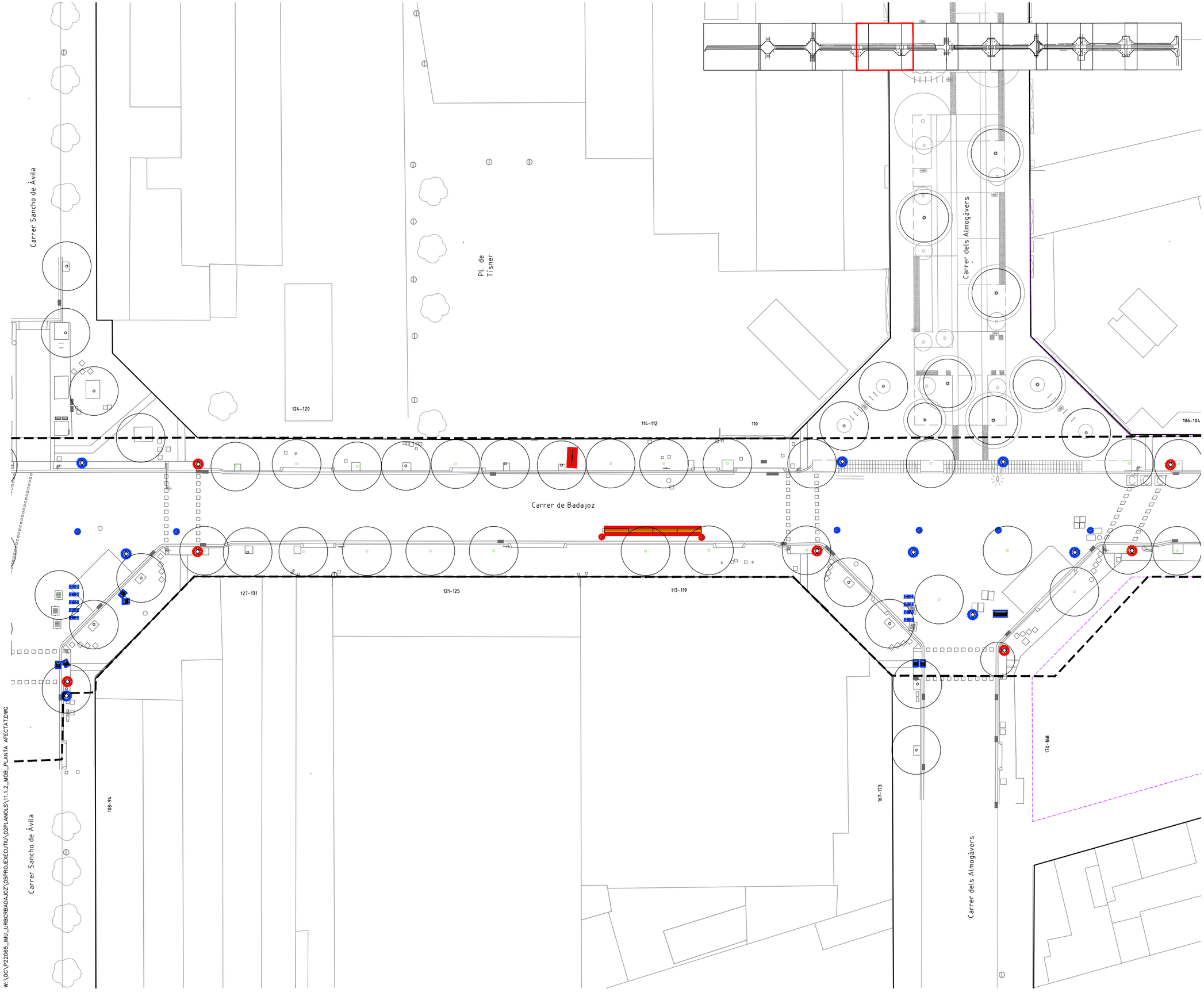


LLEGENDA

- LÍMIT ÀMBIT D'ACTUACIÓ: 28.420 m2
- NOVES EDIFICACIONS

MOBILIARI AFECTAT/A DESMUNTAR

- PAPERERA EXISTENT A MANTENIR
- PAPERERA A ELIMINAR
- NOVA PAPERERA
- APARCAMENT BICIS EXIST. A MANTENIR
- APARCAMENT BICIS A ELIMINAR
- NOU APARCAMENT BICIS
- BANC EXISTENT A MANTENIR
- BANC EXISTENT A ELIMINAR
- BANC NOU
- PILONA EXISTENT A MANTENIR
- PILONA A ELIMINAR
- NOVA PILONA
- BÚSTIA CORREUS EXIST. A MANTENIR
- BÚSTIA CORREUS EXIST. A DESPLAÇAR
- BÚSTIA DE CORREUS NOVA UBICACIÓ
- COLUMNA PUBLICITÀRIA A DESPLAÇAR
- COLUMNA PUBLICITÀRIA NOVA UBICACIÓ
- PLAFÓ PUBLICITÀRI EXIST. A MANTENIR
- PLAFÓ PUBLICITÀRI A ELIMINAR
- PARQUÍMETRE EXISTENT A DESPLAÇAR
- PARQUÍMETRE NOVA UBICACIÓ
- NEW JERSEY A ELIMINAR
- BARANA A ELIMINAR

PROJECTE D'URBANITZACIÓ DEL CARRER BADAJOZ, ENTRE ELS CARRERS DE BOLÍVIA I AVINGUDA ICÀRIA, AMB MESURES DE CONTRACTACIÓ SOSTENIBLE.

DISTRICTE DE SANT MARTÍ.

Ajuntament de Barcelona

Ecologia, Urbanisme i Mobilitat
Institut Municipal d'Urbanisme
Direcció de Serveis de Projectes i Obres

AUTOR DELS CRITERIS I DE L'AVANTPROJECTE
Marta Penna, arquitecta

AUTOR DEL PROJECTE EXECUTIU
LOLA SIMÓN - MARIA BLANCO - PAU CODOLÀ

G-133__22@.28

NÚM. EXPEDIENT CP022030001 | EDICIÓ APROVACIÓ | DATA JULIOL 2024

NOM PLÀNOL
**MOBILIARI URBÀ**
**PLANTA DE MOBILIARI URBÀ AFECTAT**

0 25

ESCALA
DIN A3 1:500
DIN A1 1:250

PLÀNOL 11.1.2
5/11

W:\OC\P22065_IMU_URBORBADAJOZ\05PROJEXECUTIU\02PLANOLS\11.1.2_MOB_PLANTA AFECTAT.DWG

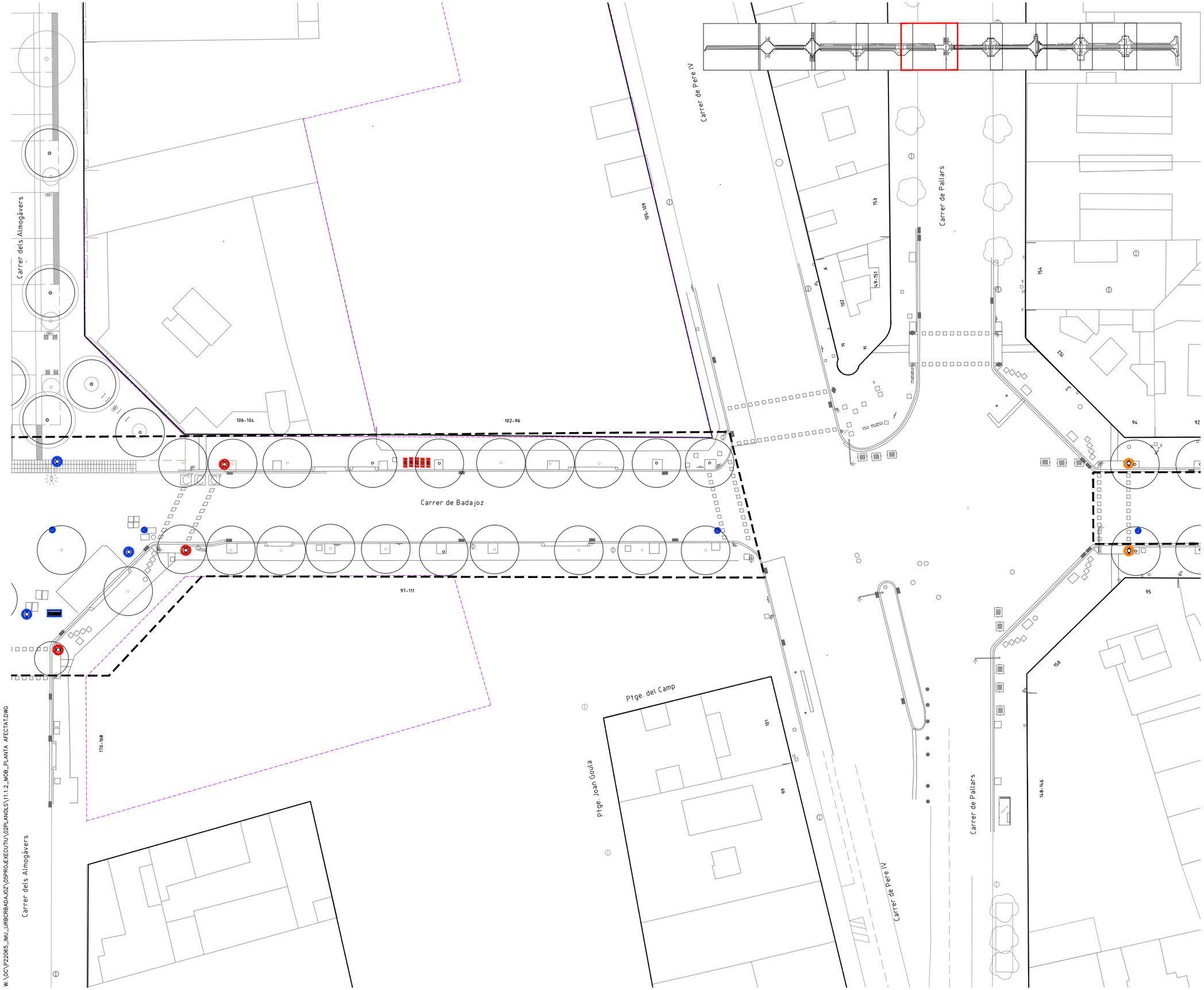


## LLEGENDA

- LÍMIT ÀMBIT D'ACTUACIÓ: 28.420 m2
- NOVES EDIFICACIONS

### MOBILIARI AFECTAT/A DESMUNTAR

- PAPERERA EXISTENT A MANTENIR
- PAPERERA A ELIMINAR
- NOVA PAPERERA
- APARCAMENT BICIS EXIST. A MANTENIR
- APARCAMENT BICIS A ELIMINAR
- NOU APARCAMENT BICIS
- BANC EXISTENT A MANTENIR
- BANC EXISTENT A ELIMINAR
- BANC NOU
- PILONA EXISTENT A MANTENIR
- PILONA A ELIMINAR
- NOVA PILONA
- BÚSTIA CORREUS EXIST. A MANTENIR
- BÚSTIA CORREUS EXIST. A DESPLAÇAR
- BÚSTIA DE CORREUS NOVA UBICACIÓ
- COLUMNA PUBLICITÀRIA A DESPLAÇAR
- COLUMNA PUBLICITÀRIA NOVA UBICACIÓ
- PLAFÓ PUBLICITÀRI EXIST. A MANTENIR
- PLAFÓ PUBLICITÀRI A ELIMINAR
- PARQUÍMETRE EXISTENT A DESPLAÇAR
- PARQUÍMETRE NOVA UBICACIÓ
- NEW JERSEY A ELIMINAR
- BARANA A ELIMINAR

PROJECTE D'URBANITZACIÓ DEL CARRER BADAJOZ, ENTRE ELS CARRERS DE BOLÍVIA I AVINGUDA ICÀRIA, AMB MESURES DE CONTRACTACIÓ SOSTENIBLE.

DISTRICTE DE SANT MARTÍ.


Ajuntament de Barcelona
Ecologia, Urbanisme i Mobilitat
Institut Municipal d'Urbanisme
Direcció de Serveis de Projectes i Obres

AUTOR DELS CRITERIS I DE L'AVANTPROJECTE
Marta Penna, arquitecta

AUTOR DEL PROJECTE EXECUTIU
LOLA SIMÓN - MARIA BLANCO - PAU CODOLÀ


G-133_22@.28

| NÚM. EXPEDIENT | EDICIÓ | DATA |
|---|---|---|
| CP022030001 | APROVACIÓ | JULIOL 2024 |

NOM PLÀNOL
**MOBILIARI URBÀ**
**PLANTA DE MOBILIARI URBÀ AFECTAT**

0 25

| ESCALA | PLÀNOL |
|---|---|
| DIN A3 1:500<br>DIN A1 1:250 | 11.1.2 |

6/11

W:\OC\P22065_IMU_URBCRBADAJOZ\05PROJEXECUTIU\02PLANOLS\11.1.2_MOB_PLANTA AFECTAT.DWG

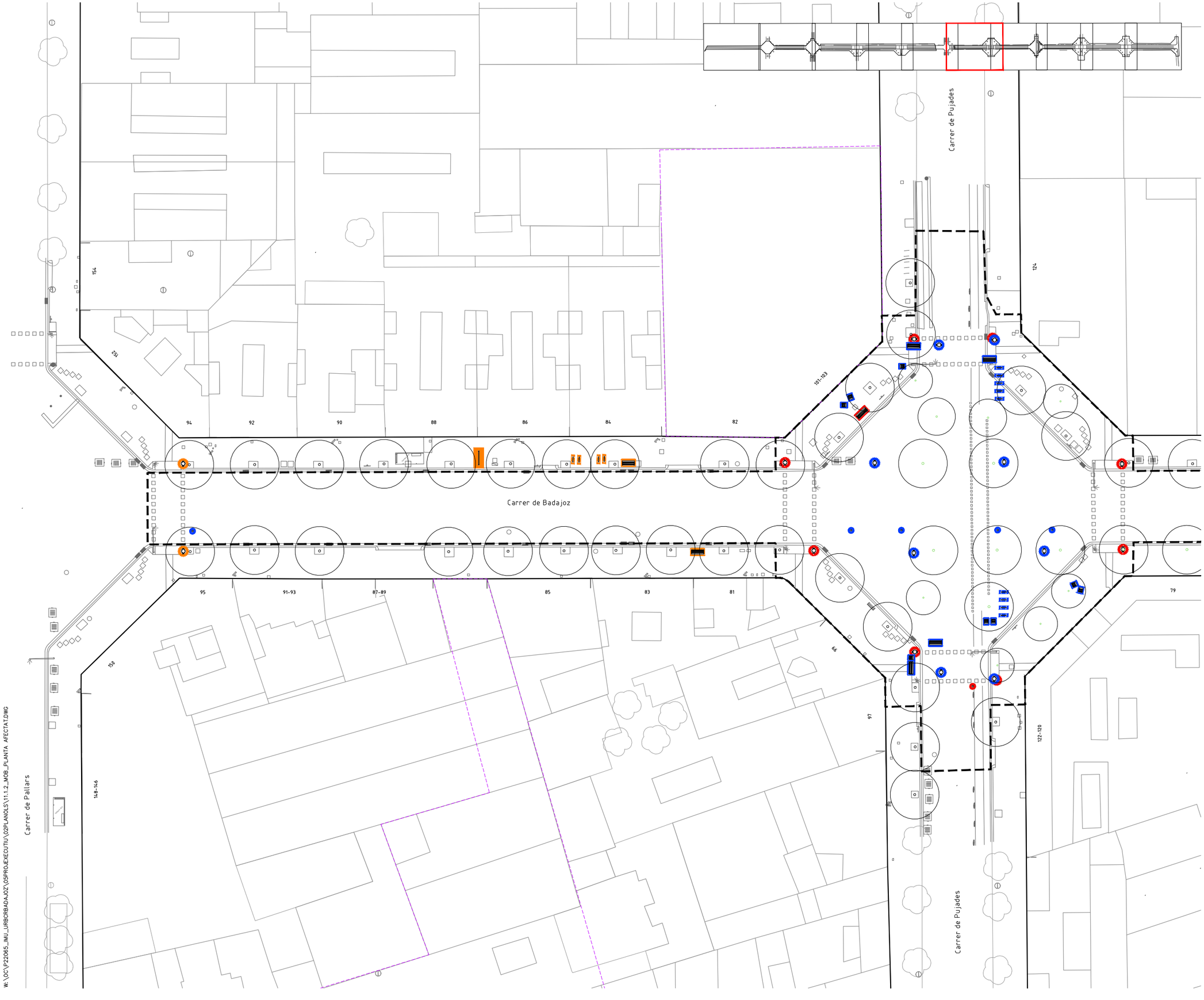


LLEGENDA

- LÍMIT ÀMBIT D'ACTUACIÓ: 28.420 m2
- NOVES EDIFICACIONS

MOBILIARI AFECTAT/A DESMUNTAR

- PAPERERA EXISTENT A MANTENIR
- PAPERERA A ELIMINAR
- NOVA PAPERERA
- APARCAMENT BICIS EXIST. A MANTENIR
- APARCAMENT BICIS A ELIMINAR
- NOU APARCAMENT BICIS
- BANC EXISTENT A MANTENIR
- BANC EXISTENT A ELIMINAR
- BANC NOU
- PILONA EXISTENT A MANTENIR
- PILONA A ELIMINAR
- NOVA PILONA
- BÚSTIA CORREUS EXIST. A MANTENIR
- BÚSTIA CORREUS EXIST. A DESPLAÇAR
- BÚSTIA DE CORREUS NOVA UBICACIÓ
- COLUMNA PUBLICITÀRIA A DESPLAÇAR
- COLUMNA PUBLICITÀRIA NOVA UBICACIÓ
- PLAFÓ PUBLICITÀRI EXIST. A MANTENIR
- PLAFÓ PUBLICITÀRI A ELIMINAR
- PARQUÍMETRE EXISTENT A DESPLAÇAR
- PARQUÍMETRE NOVA UBICACIÓ
- NEW JERSEY A ELIMINAR
- BARANA A ELIMINAR

PROJECTE D'URBANITZACIÓ DEL CARRER BADAJOZ, ENTRE ELS CARRERS DE BOLÍVIA I AVINGUDA ICÀRIA, AMB MESURES DE CONTRACTACIÓ SOSTENIBLE.

DISTRICTE DE SANT MARTÍ.

Ajuntament de Barcelona

Ecologia, Urbanisme i Mobilitat
Institut Municipal d'Urbanisme
Direcció de Serveis de Projectes i Obres

AUTOR DELS CRITERIS I DE L'AVANTPROJECTE
Marta Penna, arquitecta

AUTOR DEL PROJECTE EXECUTIU
LOLA SIMÓN - MARIA BLANCO - PAU CODOLÀ

G-133__22@.28

| NÚM. EXPEDIENT | EDICIÓ | DATA |
|---|---|---|
| CP022030001 | APROVACIÓ | JULIOL 2024 |

NOM PLÀNOL
**MOBILIARI URBÀ**
**PLANTA DE MOBILIARI URBÀ AFECTAT**

0 25

| ESCALA | PLÀNOL |
|---|---|
| DIN A3 1:500<br>DIN A1 1:250 | 11.1.2 |

7/11

W:\OC\P220065_IMU_URBCRBADAJOZ\05PROJECTE\CUTU\02PLANOLS\11.1.2_MOB_PLANTA AFECTAT.DWG

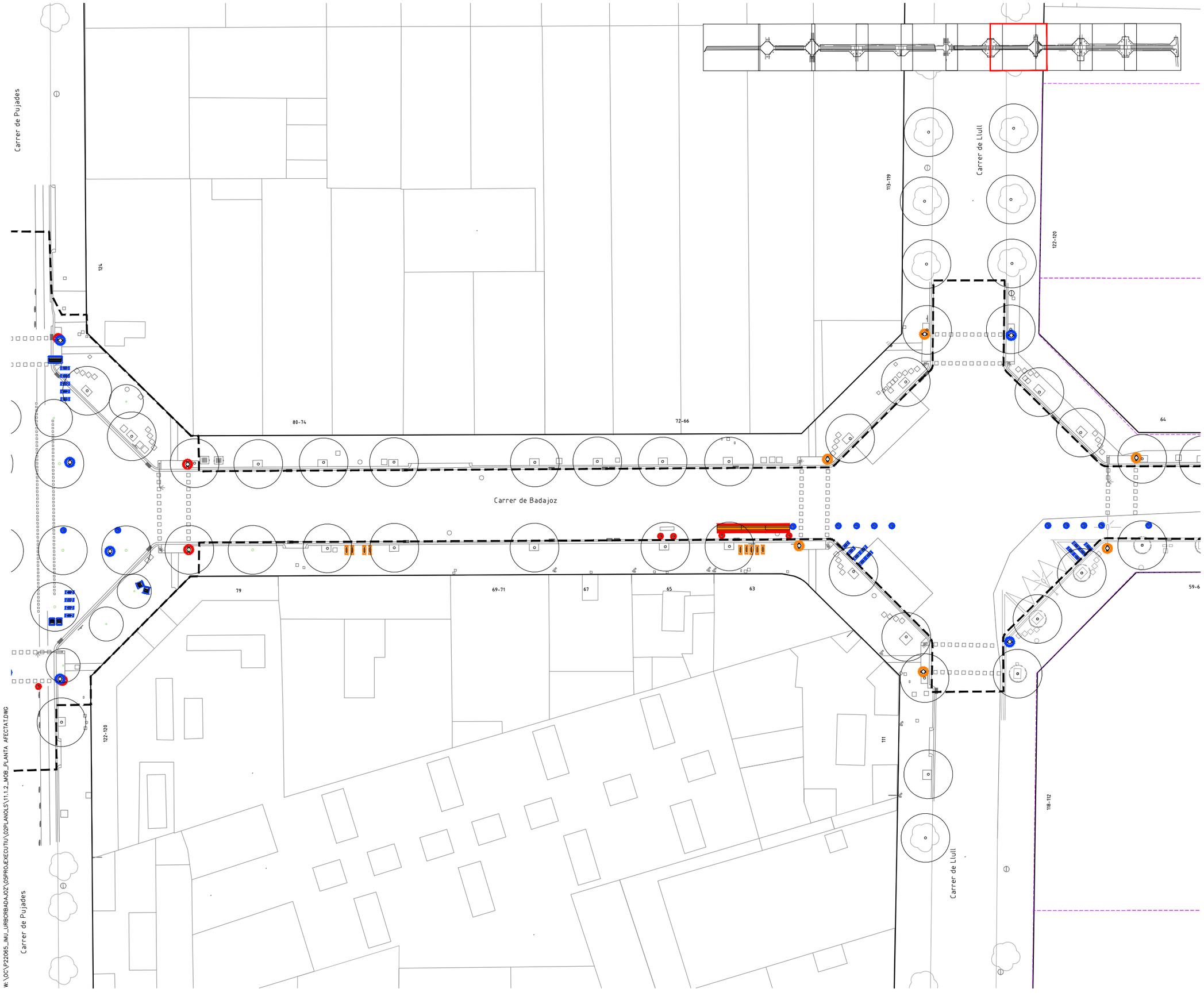


LLEGENDA

- LÍMIT ÀMBIT D'ACTUACIÓ: 28.420 m2
- NOVES EDIFICACIONS

MOBILIARI AFECTAT/A DESMUNTAR

- PAPERERA EXISTENT A MANTENIR
- PAPERERA A ELIMINAR
- NOVA PAPERERA
- APARCAMENT BICIS EXIST. A MANTENIR
- APARCAMENT BICIS A ELIMINAR
- NOU APARCAMENT BICIS
- BANC EXISTENT A MANTENIR
- BANC EXISTENT A ELIMINAR
- BANC NOU
- PILONA EXISTENT A MANTENIR
- PILONA A ELIMINAR
- NOVA PILONA
- BÚSTIA CORREUS EXIST. A MANTENIR
- BÚSTIA CORREUS EXIST. A DESPLAÇAR
- BÚSTIA DE CORREUS NOVA UBICACIÓ
- COLUMNA PUBLICITÀRIA A DESPLAÇAR
- COLUMNA PUBLICITÀRIA NOVA UBICACIÓ
- PLAFÓ PUBLICITÀRI EXIST. A MANTENIR
- PLAFÓ PUBLICITÀRI A ELIMINAR
- PARQUÍMETRE EXISTENT A DESPLAÇAR
- PARQUÍMETRE NOVA UBICACIÓ
- NEW JERSEY A ELIMINAR
- BARANA A ELIMINAR

PROJECTE D'URBANITZACIÓ DEL CARRER BADAJOZ, ENTRE ELS CARRERS DE BOLÍVIA I AVINGUDA ICÀRIA, AMB MESURES DE CONTRACTACIÓ SOSTENIBLE.

DISTRICTE DE SANT MARTÍ.

Ajuntament de Barcelona
Ecologia, Urbanisme i Mobilitat
Institut Municipal d'Urbanisme
Direcció de Serveis de Projectes i Obres

AUTOR DELS CRITERIS I DE L'AVANTPROJECTE
Marta Penna, arquitecta

AUTOR DEL PROJECTE EXECUTIU
LOLA SIMÓN - MARIA BLANCO - PAU CODOLÀ

G-133__22@.28

NÚM. EXPEDIENT CP022030001 | EDICIÓ APROVACIÓ | DATA JULIOL 2024

NOM PLÀNOL
**MOBILIARI URBÀ**
**PLANTA DE MOBILIARI URBÀ AFECTAT**

0 25

ESCALA
DIN A3 1:500
DIN A1 1:250

PLÀNOL
11.1.2

8/11

W:\OC\P22065_IMU_URBCRBADAJOZ\05PROJECTEXECUTIU\02PLANOLS\11.1.2_MOB_PLANTA AFECTAT.DWG

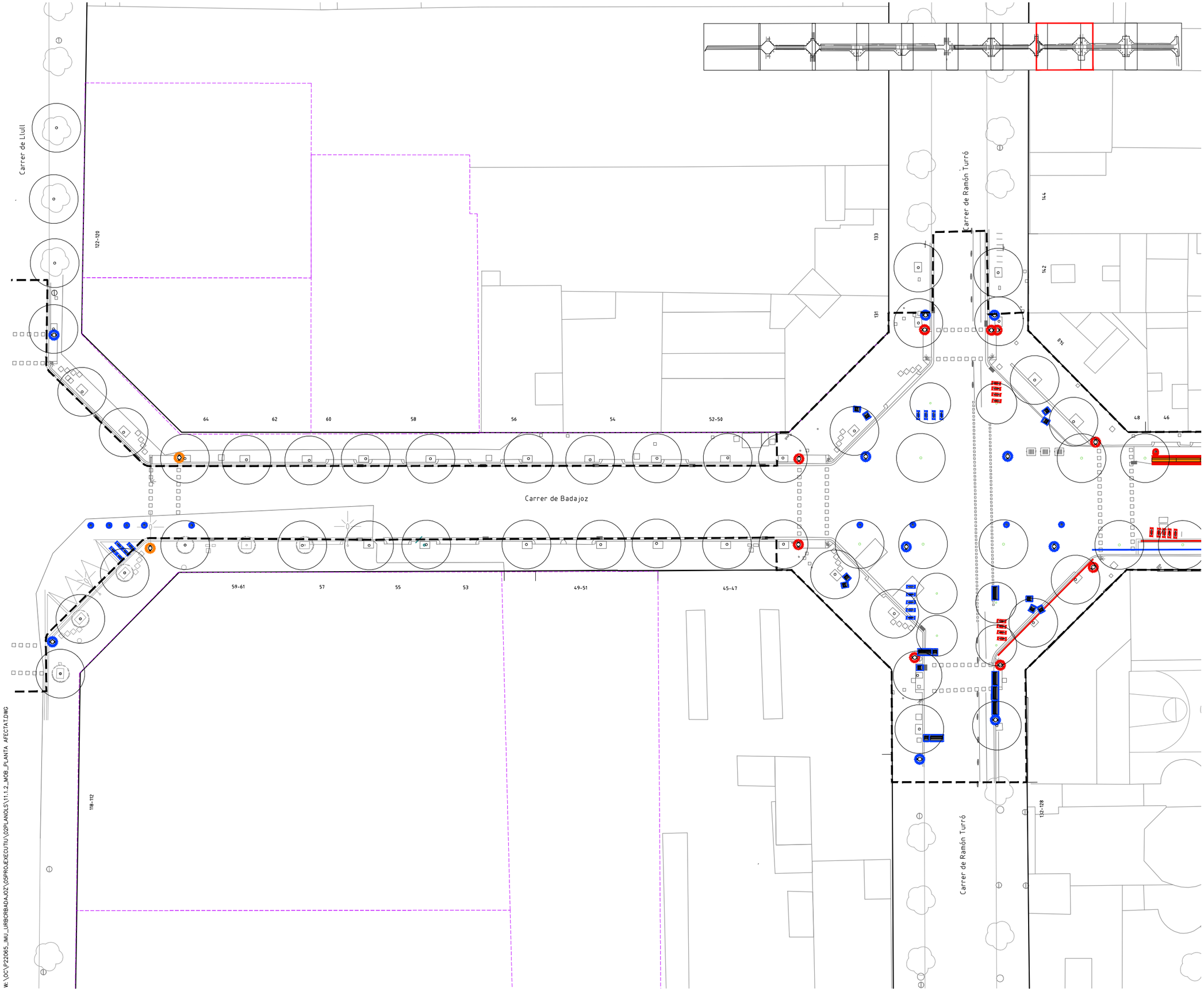


LLEGENDA

- LÍMIT ÀMBIT D'ACTUACIÓ: 28.420 m2
- NOVES EDIFICACIONS

MOBILIARI AFECTAT/A DESMUNTAR

- PAPERERA EXISTENT A MANTENIR
- PAPERERA A ELIMINAR
- NOVA PAPERERA
- APARCAMENT BICIS EXIST. A MANTENIR
- APARCAMENT BICIS A ELIMINAR
- NOU APARCAMENT BICIS
- BANC EXISTENT A MANTENIR
- BANC EXISTENT A ELIMINAR
- BANC NOU
- PILONA EXISTENT A MANTENIR
- PILONA A ELIMINAR
- NOVA PILONA
- BÚSTIA CORREUS EXIST. A MANTENIR
- BÚSTIA CORREUS EXIST. A DESPLAÇAR
- BÚSTIA DE CORREUS NOVA UBICACIÓ
- COLUMNA PUBLICITÀRIA A DESPLAÇAR
- COLUMNA PUBLICITÀRIA NOVA UBICACIÓ
- PLAFÓ PUBLICITÀRI EXIST. A MANTENIR
- PLAFÓ PUBLICITÀRI A ELIMINAR
- PARQUÍMETRE EXISTENT A DESPLAÇAR
- PARQUÍMETRE NOVA UBICACIÓ
- NEW JERSEY A ELIMINAR
- BARANA A ELIMINAR

PROJECTE D'URBANITZACIÓ DEL CARRER BADAJOZ, ENTRE ELS CARRERS DE BOLÍVIA I AVINGUDA ICÀRIA, AMB MESURES DE CONTRACTACIÓ SOSTENIBLE.

DISTRICTE DE SANT MARTÍ.

Ajuntament de Barcelona
Ecologia, Urbanisme i Mobilitat
Institut Municipal d'Urbanisme
Direcció de Serveis de Projectes i Obres

AUTOR DELS CRITERIS I DE L'AVANTPROJECTE
Marta Penna, arquitecta

AUTOR DEL PROJECTE EXECUTIU
LOLA SIMÓN - MARIA BLANCO - PAU CODOLÀ

G-133__22@.28

NÚM. EXPEDIENT CP022030001 | EDICIÓ APROVACIÓ | DATA JULIOL 2024

NOM PLÀNOL
**MOBILIARI URBÀ**
**PLANTA DE MOBILIARI URBÀ AFECTAT**

0 25

ESCALA
DIN A3 1:500
DIN A1 1:250

PLÀNOL
11.1.2



W:\OC\P22065_IMU_URBCRBADAJOZ\GSPROJEXECUTIU\02PLANOLS\11.1.2_MOB_PLANTA AFECTAT.DWG

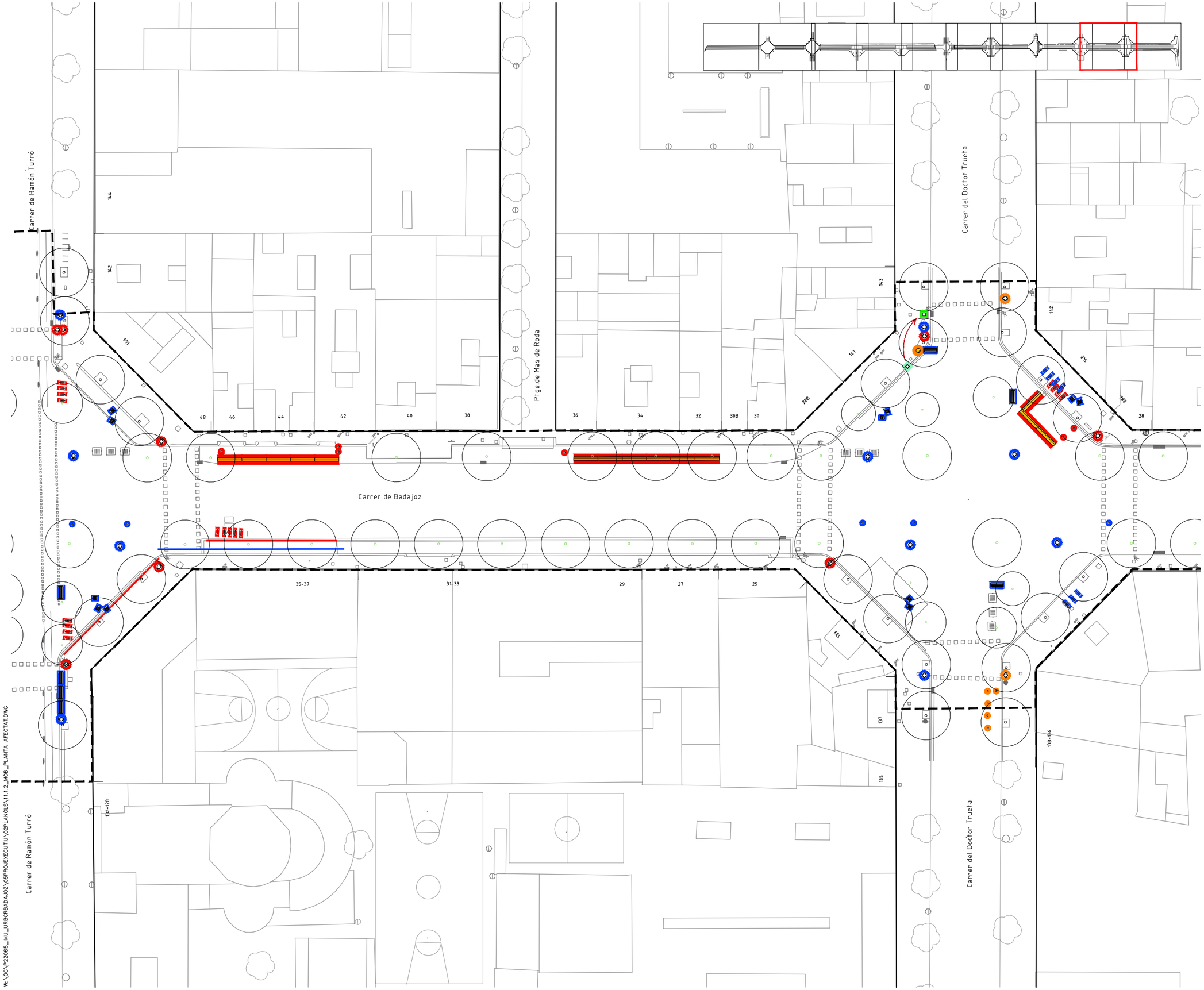


W:\OC\P22065_IMU_URBCRBADAJOZ\05PROJEXECUTIU\02PLANOLS\11.1.2_MOB_PLANTA AFECTAT.DWG

PROJECTE D'URBANITZACIÓ DEL CARRER BADAJOZ, ENTRE ELS CARRERS DE BOLÍVIA I AVINGUDA ICÀRIA, AMB MESURES DE CONTRACTACIÓ SOSTENIBLE.

DISTRICTE DE SANT MARTÍ.

Ajuntament de Barcelona
Ecologia, Urbanisme i Mobilitat
Institut Municipal d'Urbanisme
Direcció de Serveis de Projectes i Obres

AUTOR DELS CRITERIS I DE L'AVANTPROJECTE
Marta Penna, arquitecta

AUTOR DEL PROJECTE EXECUTIU
LOLA SIMÓN - MARIA BLANCO - PAU CODOLÀ

G-133__22@.28

| NÚM. EXPEDIENT | EDICIÓ | DATA |
|---|---|---|
| CP022030001 | APROVACIÓ | JULIOL 2024 |

NOM PLÀNOL
**MOBILIARI URBÀ**
**PLANTA DE MOBILIARI URBÀ AFECTAT**

0 25

| ESCALA | PLÀNOL |
|---|---|
| DIN A3 1:500<br>DIN A1 1:250 | 11.1.2 |

10/11

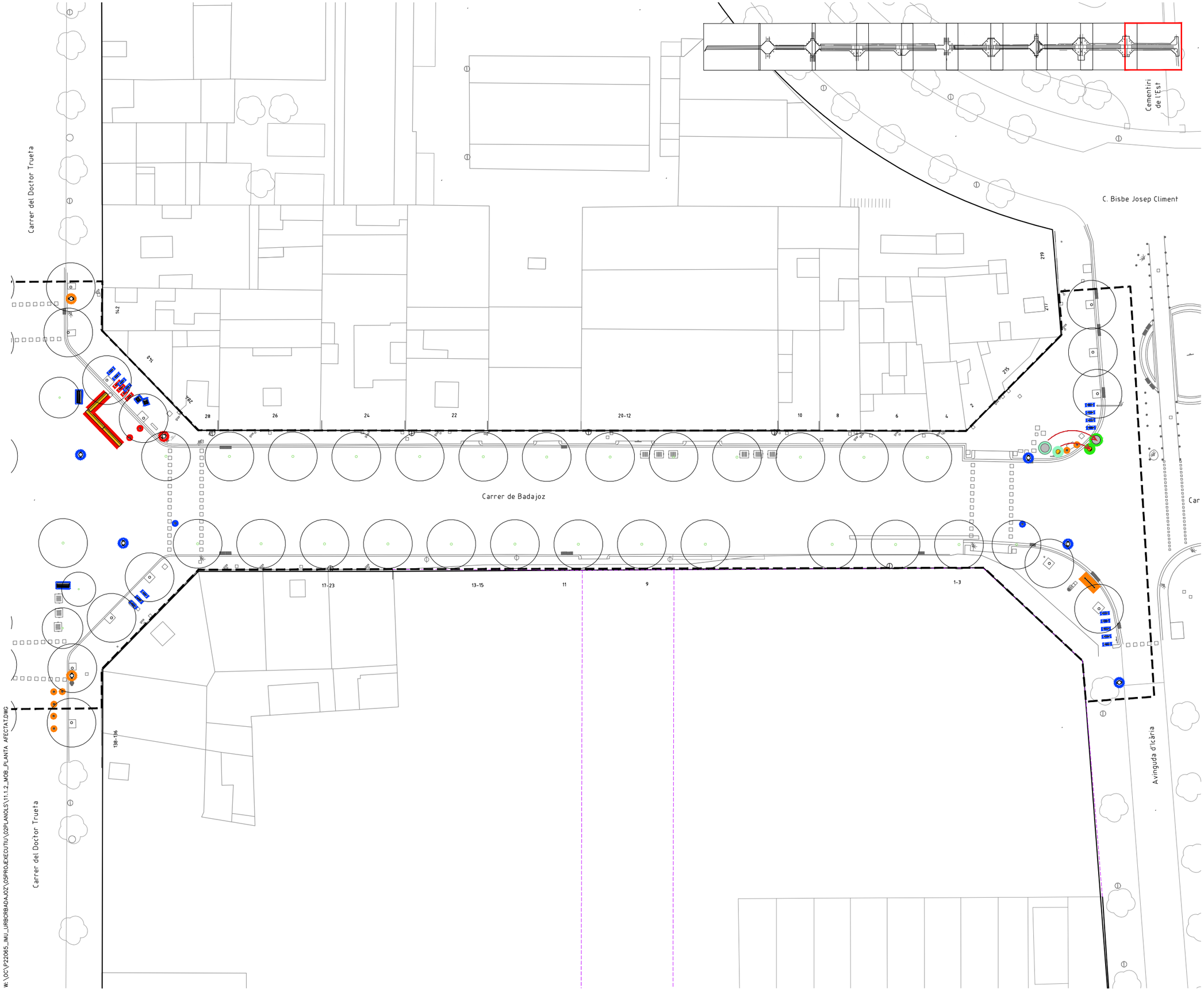


LLEGENDA

- LÍMIT ÀMBIT D'ACTUACIÓ: 28.420 m2
- NOVES EDIFICACIONS

MOBILIARI AFECTAT/A DESMUNTAR

- PAPERERA EXISTENT A MANTENIR
- PAPERERA A ELIMINAR
- NOVA PAPERERA
- APARCAMENT BICIS EXIST. A MANTENIR
- APARCAMENT BICIS A ELIMINAR
- NOU APARCAMENT BICIS
- BANC EXISTENT A MANTENIR
- BANC EXISTENT A ELIMINAR
- BANC NOU
- PILONA EXISTENT A MANTENIR
- PILONA A ELIMINAR
- NOVA PILONA
- BÚSTIA CORREUS EXIST. A MANTENIR
- BÚSTIA CORREUS EXIST. A DESPLAÇAR
- BÚSTIA DE CORREUS NOVA UBICACIÓ
- COLUMNA PUBLICITÀRIA A DESPLAÇAR
- COLUMNA PUBLICITÀRIA NOVA UBICACIÓ
- PLAFÓ PUBLICITÀRI EXIST. A MANTENIR
- PLAFÓ PUBLICITÀRI A ELIMINAR
- PARQUÍMETRE EXISTENT A DESPLAÇAR
- PARQUÍMETRE NOVA UBICACIÓ
- NEW JERSEY A ELIMINAR
- BARANA A ELIMINAR

PROJECTE D'URBANITZACIÓ DEL CARRER BADAJOZ, ENTRE ELS CARRERS DE BOLÍVIA I AVINGUDA ICÀRIA, AMB MESURES DE CONTRACTACIÓ SOSTENIBLE.

DISTRICTE DE SANT MARTÍ.


Ajuntament de Barcelona
Ecologia, Urbanisme i Mobilitat
Institut Municipal d'Urbanisme
Direcció de Serveis de Projectes i Obres

AUTOR DELS CRITERIS I DE L'AVANTPROJECTE
Marta Penna, arquitecta

AUTOR DEL PROJECTE EXECUTIU
LOLA SIMÓN - MARIA BLANCO - PAU CODOLÀ


G-133__22@.28

NÚM. EXPEDIENT CP022030001 | EDICIÓ APROVACIÓ | DATA JULIOL 2024

NOM PLÀNOL
**MOBILIARI URBÀ**
**PLANTA DE MOBILIARI URBÀ AFECTAT**

0 25

ESCALA
DIN A3 1:500
DIN A1 1:250

PLÀNOL 11.1.2

11/11

W:\OC\P22065_IMU_URBCRBADAJOZ\05PROJEXECUTIU\02PLANOLS\11.1.2_MOB_PLANTA AFECTAT.DWG

## LLEGENDA

- LÍMIT ÀMBIT D'ACTUACIÓ: 28.420 m2
- NOVES EDIFICACIONS

## MOBILIARI PROPOSTA

- PAPERERA
- APARCAMENT BICIS
- BANC
- PILONA
- BÚSTIA CORREUS
- COLUMNA PUBLICITÀRIA
- PLAFÓ PUBLICITÀRI
- PARQUÍMETRE
- BARANA
- FONT D'AIGUA EXISTENT REUBICADA
- FONT D'AIGUA NOVA

PROJECTE D'URBANITZACIÓ DEL CARRER BADAJOZ, ENTRE ELS CARRERS DE BOLÍVIA I AVINGUDA ICÀRIA, AMB MESURES DE CONTRACTACIÓ SOSTENIBLE.

DISTRICTE DE SANT MARTÍ.

Ajuntament de Barcelona

Ecologia, Urbanisme i Mobilitat
Institut Municipal d'Urbanisme
Direcció de Serveis de Projectes i Obres

AUTOR DELS CRITERIS I DE L'AVANTPROJECTE
Marta Penna, arquitecta

AUTOR DEL PROJECTE EXECUTIU
LOLA SIMÓN – MARIA BLANCO – PAU CODOLÀ

G-133_22@.28

| NÚM. EXPEDIENT | EDICIÓ | DATA |
|---|---|---|
| CP022030001 | APROVACIÓ | JULIOL 2024 |

NOM PLÀNOL
**MOBILIARI URBÀ**
**PLANTA DE MOBILIARI URBÀ – PROPOSTA**

0 200

ESCALA
DIN A3 1:4000
DIN A1 1:2000

PLÀNOL
11.1.3
1/11

W:\OC\P22065_IMU_URBCRBADAJOZ\05PROJECTE\EXECUTIU\02PLANOLS\11.1.3_MOB_PLANTA PROPOSTA.DWG

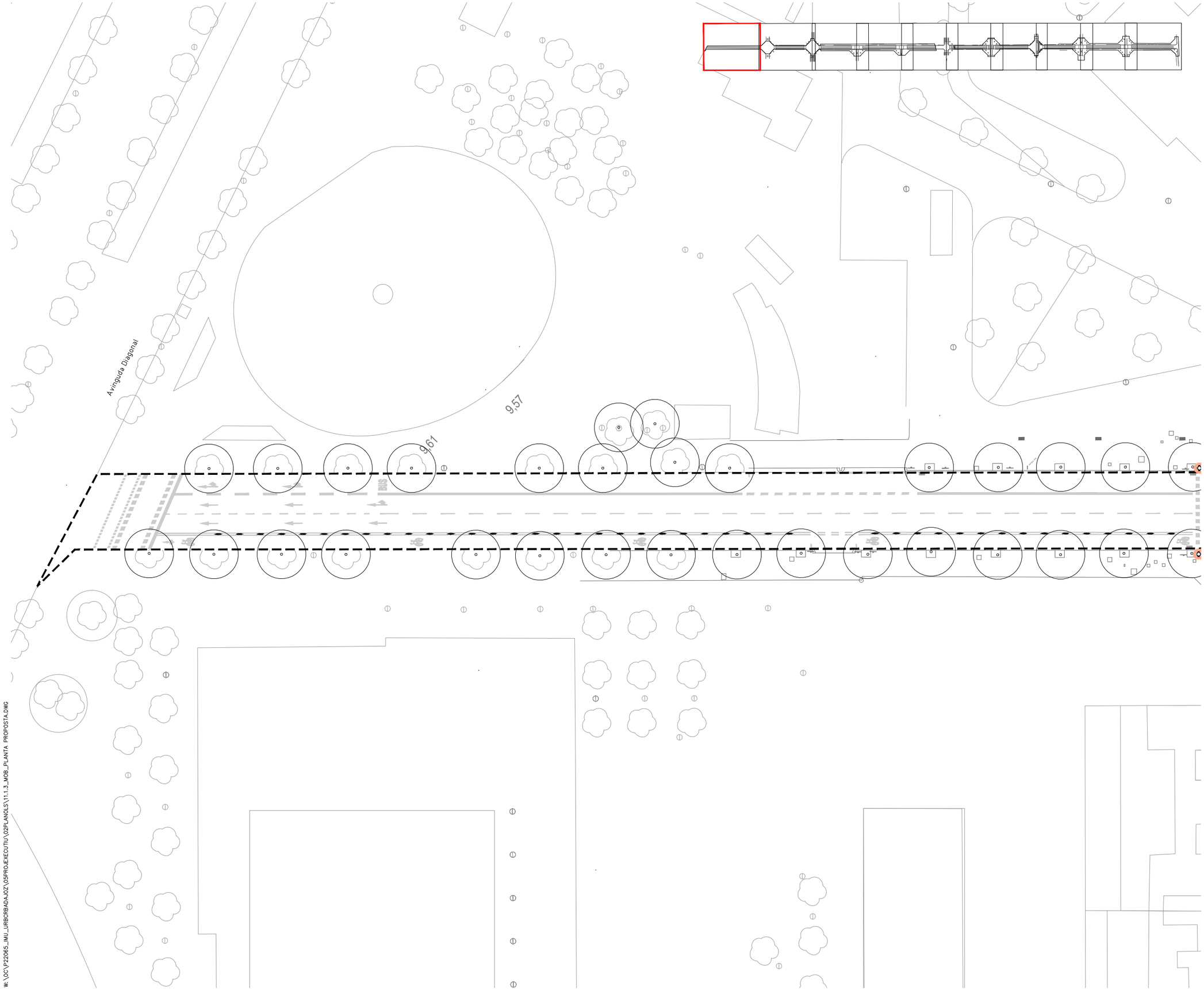


## LLEGENDA

- LÍMIT ÀMBIT D'ACTUACIÓ: 28.420 m2
- NOVES EDIFICACIONS

## MOBILIARI PROPOSTA

- PAPERERA
- APARCAMENT BICIS
- BANC
- PILONA
- BÚSTIA CORREUS
- COLUMNA PUBLICITÀRIA
- PLAFÓ PUBLICITÀRI
- PARQUÍMETRE
- BARANA
- FONT D'AIGUA EXISTENT REUBICADA
- FONT D'AIGUA NOVA

PROJECTE D'URBANITZACIÓ DEL CARRER BADAJOZ, ENTRE ELS CARRERS DE BOLÍVIA I AVINGUDA ICÀRIA, AMB MESURES DE CONTRACTACIÓ SOSTENIBLE.

DISTRICTE DE SANT MARTÍ.

Ajuntament de Barcelona

Ecologia, Urbanisme i Mobilitat
Institut Municipal d'Urbanisme
Direcció de Serveis de Projectes i Obres

AUTOR DELS CRITERIS I DE L'AVANTPROJECTE
Marta Penna, arquitecta

AUTOR DEL PROJECTE EXECUTIU
LOLA SIMÓN - MARIA BLANCO - PAU CODOLÀ

G-133__22@.28

| NÚM. EXPEDIENT | EDICIÓ | DATA |
|---|---|---|
| CP022030001 | APROVACIÓ | JULIOL 2024 |

NOM PLÀNOL
**MOBILIARI URBÀ**
**PLANTA DE MOBILIARI URBÀ - PROPOSTA**

0 25

ESCALA
DIN A3 1:500
DIN A1 1:250

PLÀNOL
11.1.3

2/11

W: \OC\P\22065_IMU_URBCRBADAJOZ\05PROJÆXECUTIU\02PLANOLS\11.1.3_MOB_PLANTA PROPOSTA.DWG

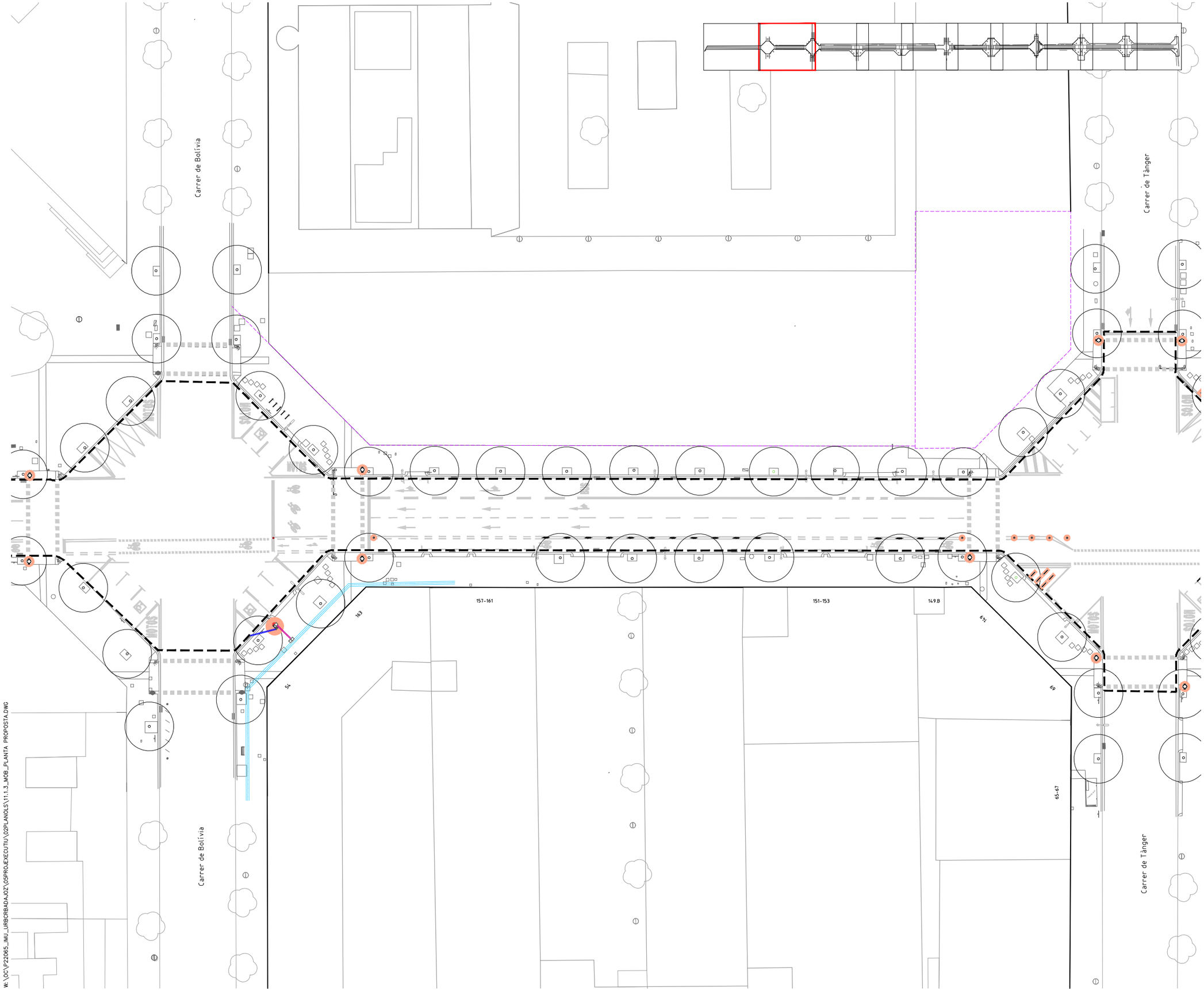
Carrer de Bolívia
Carrer de Tànger
157-161
151-153
149.B
65-67
69
63
61
59
57
55
53
51
49
47
45
43
41
39
37
35
33
31
29
27
25
23
21
19
17
15
13
11
9
7
5
3
1
2
4
6
8
10
12
14
16

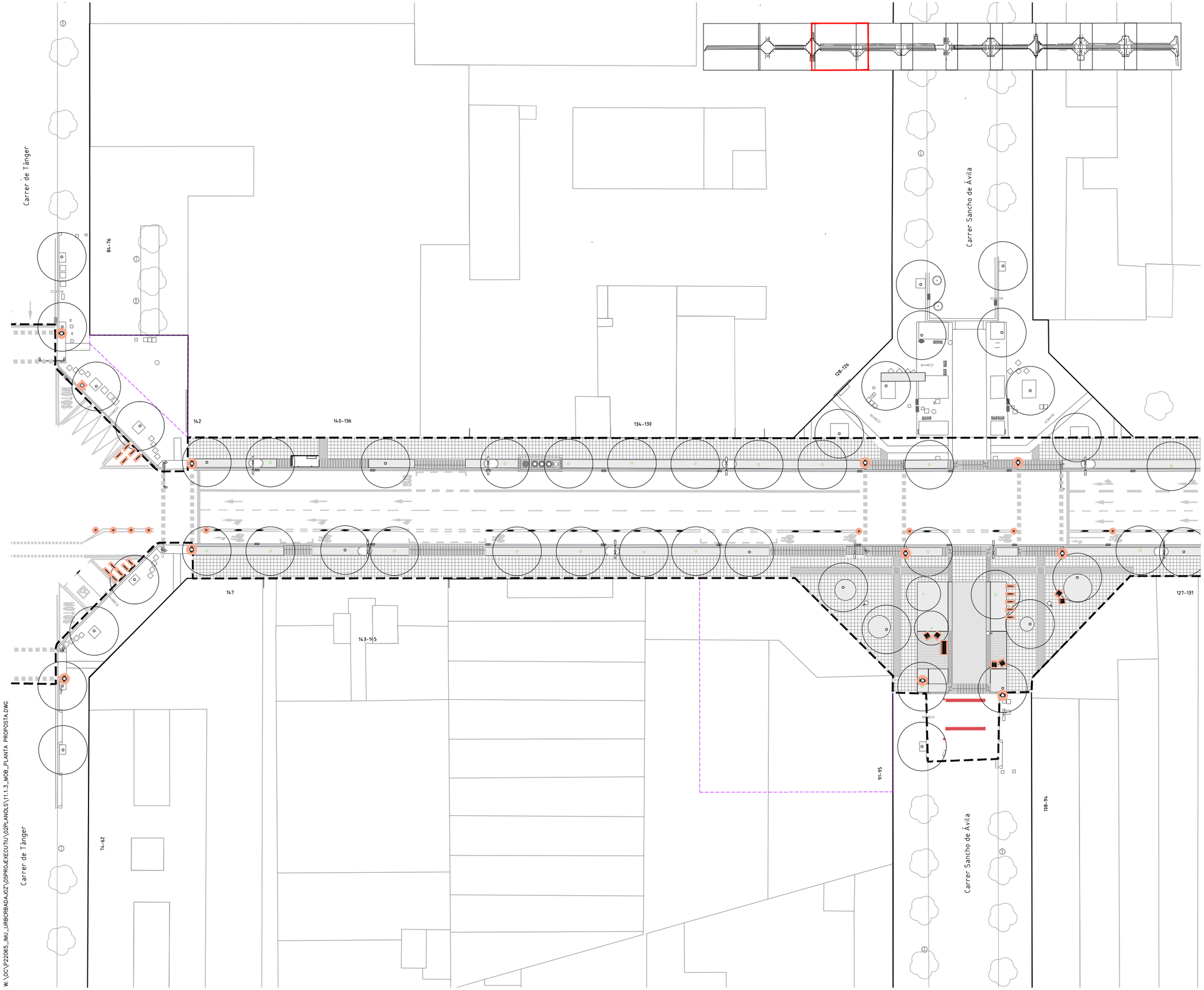


## LLEGENDA

- LÍMIT ÀMBIT D'ACTUACIÓ: 28.420 m2
- NOVES EDIFICACIONS

## MOBILIARI PROPOSTA

- PAPERERA
- APARCAMENT BICIS
- BANC
- PILONA
- BÚSTIA CORREUS
- COLUMNA PUBLICITÀRIA
- PLAFÓ PUBLICITÀRI
- PARQUÍMETRE
- BARANA
- FONT D'AIGUA EXISTENT REUBICADA
- FONT D'AIGUA NOVA

W:\OC\P22065_IMU_URBCRBADAJOZ\05PROJEXECUTIU\02PLANOLS\11.1.3_MOB_PLANTA PROPOSTA.DWG

PROJECTE D'URBANITZACIÓ DEL CARRER BADAJOZ, ENTRE ELS CARRERS DE BOLÍVIA I AVINGUDA ICÀRIA, AMB MESURES DE CONTRACTACIÓ SOSTENIBLE.

DISTRICTE DE SANT MARTÍ.

Ajuntament de Barcelona
Ecologia, Urbanisme i Mobilitat
Institut Municipal d'Urbanisme
Direcció de Serveis de Projectes i Obres

AUTOR DELS CRITERIS I DE L'AVANTPROJECTE
Marta Penna, arquitecta

AUTOR DEL PROJECTE EXECUTIU
LOLA SIMÓN - MARIA BLANCO - PAU CODOLÀ

G-133__22@.28

| NÚM. EXPEDIENT | EDICIÓ | DATA |
|---|---|---|
| CP022030001 | APROVACIÓ | JULIOL 2024 |

NOM PLÀNOL
**MOBILIARI URBÀ**
**PLANTA DE MOBILIARI URBÀ - PROPOSTA**

0 25

ESCALA
DIN A3 1:500
DIN A1 1:250

PLÀNOL
11.1.3

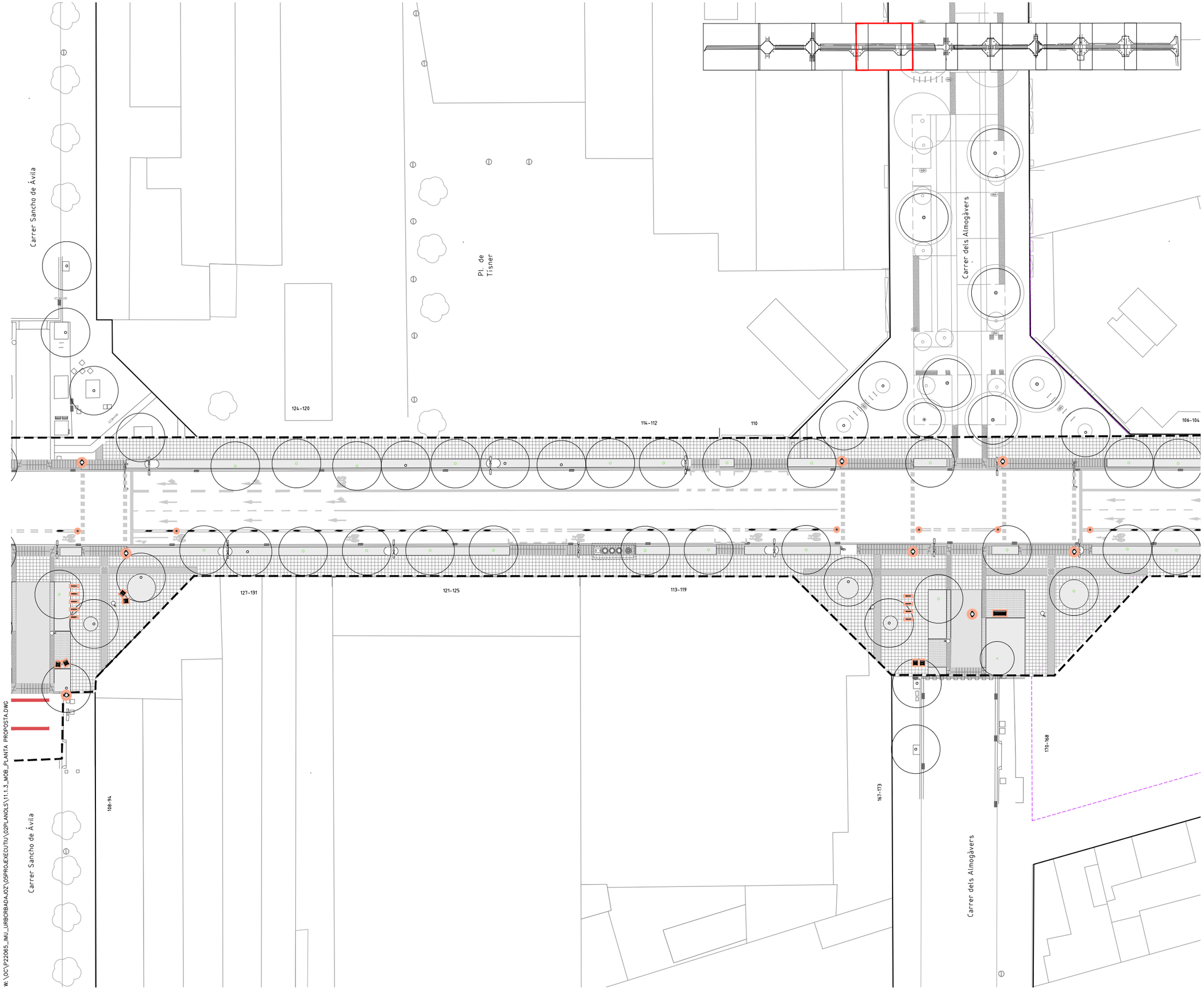


LLEGENDA

- LÍMIT ÀMBIT D'ACTUACIÓ: 28.420 m2
- NOVES EDIFICACIONS

MOBILIARI PROPOSTA

- PAPERERA
- APARCAMENT BICIS
- BANC
- PILONA
- BÚSTIA CORREUS
- COLUMNA PUBLICITÀRIA
- PLAFÓ PUBLICITÀRI
- PARQUÍMETRE
- BARANA
- FONT D'AIGUA EXISTENT REUBICADA
- FONT D'AIGUA NOVA

PROJECTE D'URBANITZACIÓ DEL CARRER BADAJOZ, ENTRE ELS CARRERS DE BOLÍVIA I AVINGUDA ICÀRIA, AMB MESURES DE CONTRACTACIÓ SOSTENIBLE.

DISTRICTE DE SANT MARTÍ.

Ajuntament de Barcelona
Ecologia, Urbanisme i Mobilitat
Institut Municipal d'Urbanisme
Direcció de Serveis de Projectes i Obres

AUTOR DELS CRITERIS I DE L'AVANTPROJECTE
Marta Penna, arquitecta

AUTOR DEL PROJECTE EXECUTIU
LOLA SIMÓN - MARIA BLANCO - PAU CODOLÀ

G-133__22@.28

| NÚM. EXPEDIENT | EDICIÓ | DATA |
|---|---|---|
| CP022030001 | APROVACIÓ | JULIOL 2024 |

NOM PLÀNOL
**MOBILIARI URBÀ**
**PLANTA DE MOBILIARI URBÀ - PROPOSTA**

0 25

| ESCALA | PLÀNOL |
|---|---|
| DIN A3 1:500<br>DIN A1 1:250 | 11.1.3 |

5/11

W: \OC\P22065_IMU_URBORBADAJOZ\05PROJECTE\EXECUTIU\02PLANOLS\11.1.3_MOB_PLANTA_PROPOSTA.DWG

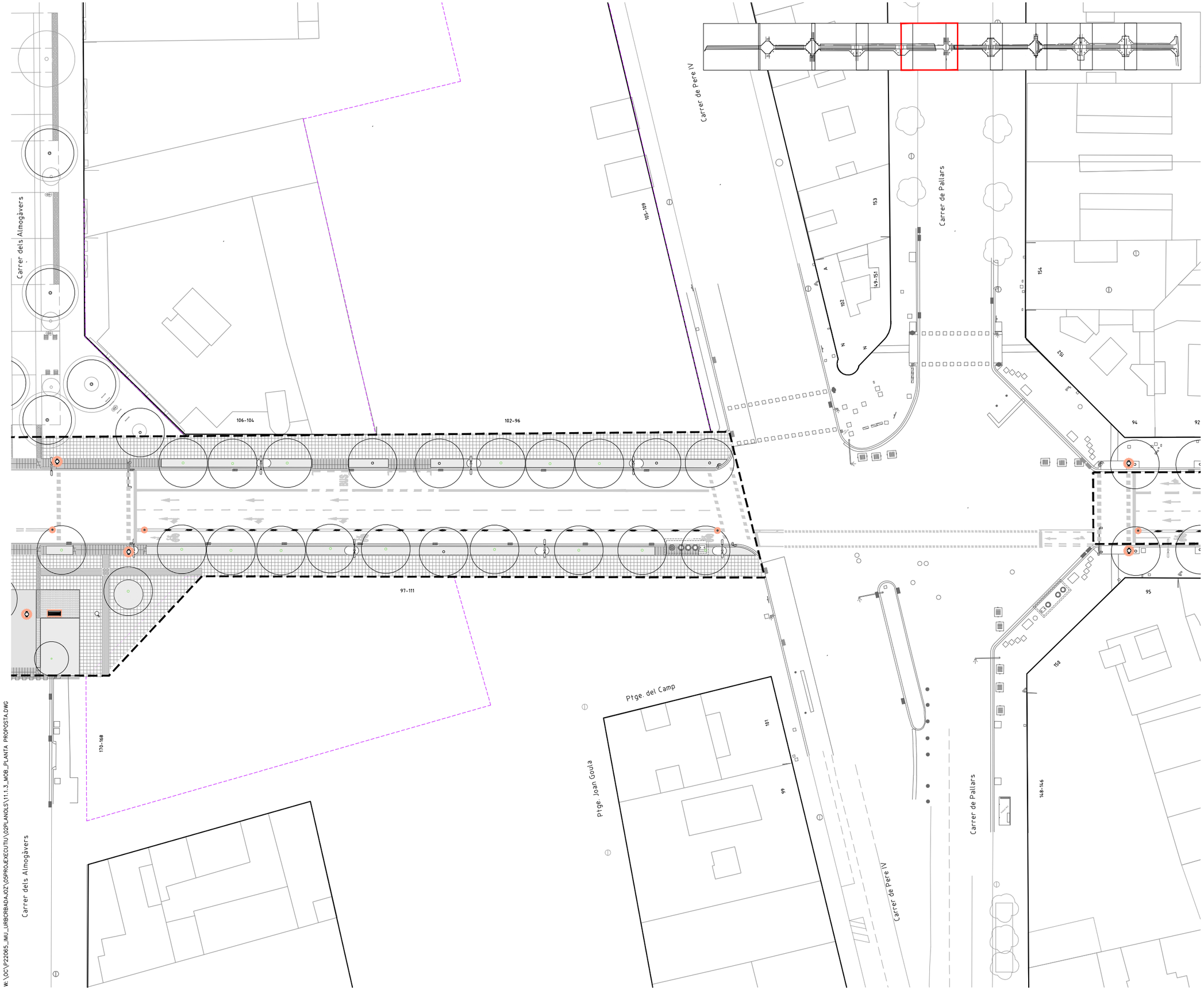


LLEGENDA

- LÍMIT ÀMBIT D'ACTUACIÓ: 28.420 m2
- NOVES EDIFICACIONS

MOBILIARI PROPOSTA

- PAPERERA
- APARCAMENT BICIS
- BANC
- PILONA
- BÚSTIA CORREUS
- COLUMNA PUBLICITÀRIA
- PLAFÓ PUBLICITÀRI
- PARQUÍMETRE
- BARANA
- FONT D'AIGUA EXISTENT REUBICADA
- FONT D'AIGUA NOVA

PROJECTE D'URBANITZACIÓ DEL CARRER BADAJOZ, ENTRE ELS CARRERS DE BOLÍVIA I AVINGUDA ICÀRIA, AMB MESURES DE CONTRACTACIÓ SOSTENIBLE.

DISTRICTE DE SANT MARTÍ.

Ajuntament de Barcelona
Ecologia, Urbanisme i Mobilitat
Institut Municipal d'Urbanisme
Direcció de Serveis de Projectes i Obres

AUTOR DELS CRITERIS I DE L'AVANTPROJECTE
Marta Penna, arquitecta

AUTOR DEL PROJECTE EXECUTIU
LOLA SIMÓN - MARIA BLANCO - PAU CODOLÀ

G-133__22@.28

| NÚM. EXPEDIENT | EDICIÓ | DATA |
|---|---|---|
| CP022030001 | APROVACIÓ | JULIOL 2024 |

NOM PLÀNOL
**MOBILIARI URBÀ**
**PLANTA DE MOBILIARI URBÀ - PROPOSTA**

0 25

ESCALA
DIN A3 1:500
DIN A1 1:250

PLÀNOL
11.1.3
6/11

W: \OC\P22065_IMU_URBORBADAJOZ\GSPROJEXECUTIU\02PLANOLS\11.1.3_MOB_PLANTA_PROPOSTA.DWG

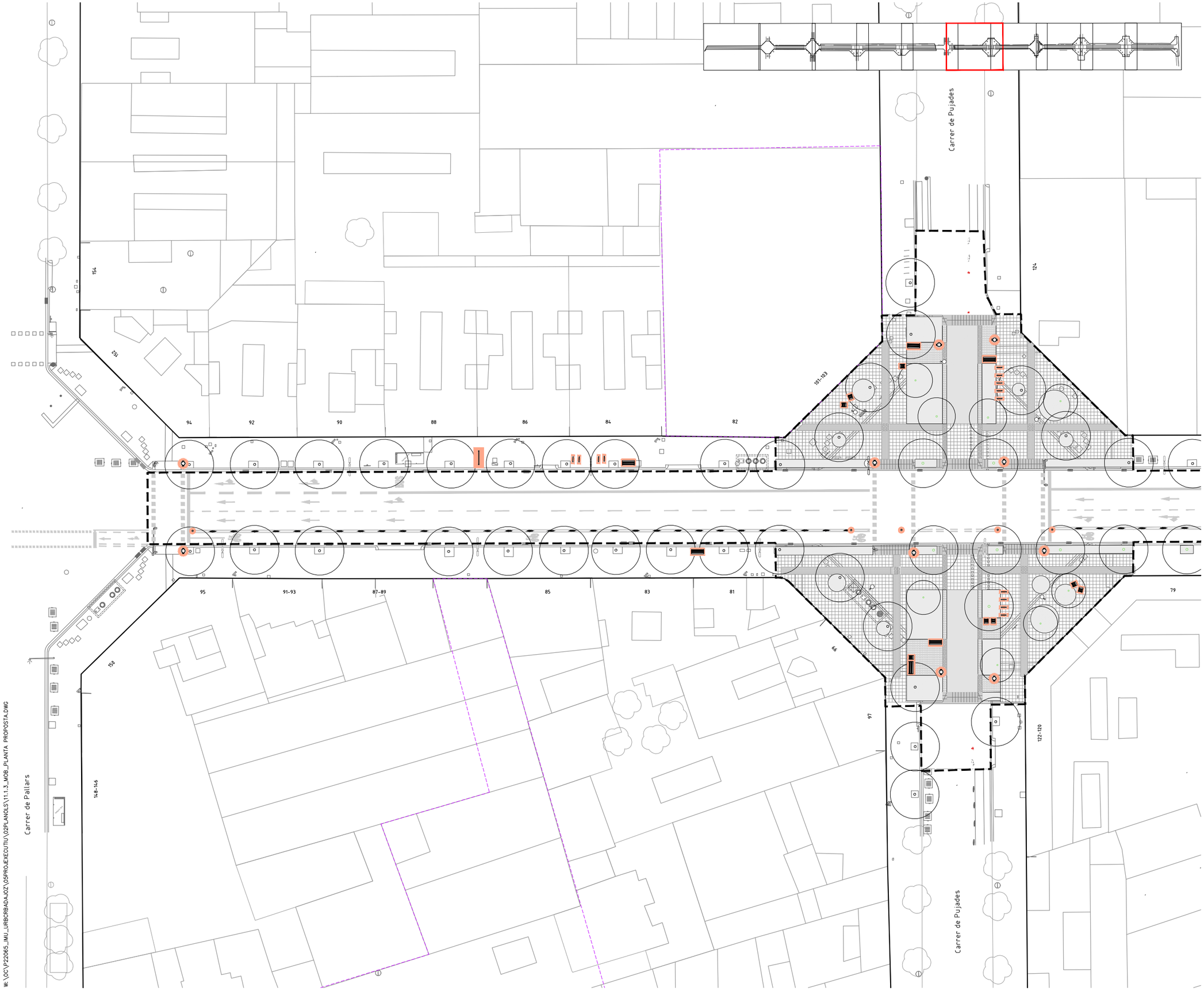


## LLEGENDA

- LÍMIT ÀMBIT D'ACTUACIÓ: 28.420 m2
- NOVES EDIFICACIONS

## MOBILIARI PROPOSTA

- PAPERERA
- APARCAMENT BICIS
- BANC
- PILONA
- BÚSTIA CORREUS
- COLUMNA PUBLICITÀRIA
- PLAFÓ PUBLICITÀRI
- PARQUÍMETRE
- BARANA
- FONT D'AIGUA EXISTENT REUBICADA
- FONT D'AIGUA NOVA

PROJECTE D'URBANITZACIÓ DEL CARRER BADAJOZ, ENTRE ELS CARRERS DE BOLÍVIA I AVINGUDA ICÀRIA, AMB MESURES DE CONTRACTACIÓ SOSTENIBLE.

DISTRICTE DE SANT MARTÍ.

Ajuntament de Barcelona

Ecologia, Urbanisme i Mobilitat
Institut Municipal d'Urbanisme
Direcció de Serveis de Projectes i Obres

AUTOR DELS CRITERIS I DE L'AVANTPROJECTE
Marta Penna, arquitecta

AUTOR DEL PROJECTE EXECUTIU
LOLA SIMÓN - MARIA BLANCO - PAU CODOLÀ

G-133_22@.28

| NÚM. EXPEDIENT | EDICIÓ | DATA |
|---|---|---|
| CP022030001 | APROVACIÓ | JULIOL 2024 |

NOM PLÀNOL
**MOBILIARI URBÀ**
**PLANTA DE MOBILIARI URBÀ - PROPOSTA**

0 25

ESCALA
DIN A3 1:500
DIN A1 1:250

PLÀNOL
11.1.3

7/11

W:\OC\P22065_IMU_URBCRBADAJOZ\05PROJEXECUTIU\02PLANOLS\11.1.3_MOB_PLANTA PROPOSTA.DWG

Carrer de Pujades

124

80-74

72-66

113-119

Carrer de Llull

122-120

64

79

69-71

67

65

63

59-6

111

118-112

## LLEGENDA

- LÍMIT ÀMBIT D'ACTUACIÓ: 28.420 m2
- NOVES EDIFICACIONS

## MOBILIARI PROPOSTA

- PAPERERA
- APARCAMENT BICIS
- BANC
- PILONA
- BÚSTIA CORREUS
- COLUMNA PUBLICITÀRIA
- PLAFÓ PUBLICITÀRI
- PARQUÍMETRE
- BARANA
- FONT D'AIGUA EXISTENT REUBICADA
- FONT D'AIGUA NOVA

PROJECTE D'URBANITZACIÓ DEL CARRER BADAJOZ, ENTRE ELS CARRERS DE BOLÍVIA I AVINGUDA ICÀRIA, AMB MESURES DE CONTRACTACIÓ SOSTENIBLE.

DISTRICTE DE SANT MARTÍ.

Ajuntament de Barcelona

Ecologia, Urbanisme i Mobilitat
Institut Municipal d'Urbanisme
Direcció de Serveis de Projectes i Obres

AUTOR DELS CRITERIS I DE L'AVANTPROJECTE
Marta Penna, arquitecta

AUTOR DEL PROJECTE EXECUTIU
LOLA SIMÓN - MARIA BLANCO - PAU CODOLÀ

G-133__22@.28

| NÚM. EXPEDIENT | EDICIÓ | DATA |
|---|---|---|
| CP022030001 | APROVACIÓ | JULIOL 2024 |

NOM PLÀNOL
**MOBILIARI URBÀ**
**PLANTA DE MOBILIARI URBÀ - PROPOSTA**

0 25

ESCALA
DIN A3 1:500
DIN A1 1:250

PLÀNOL
11.1.3
8/11

W:\OC\P22065_IMU_URBCRBADAJOZ\05PROJ\EXECUTIU\02PLANOLS\11.1.3_MOB_PLANTA PROPOSTA.DWG

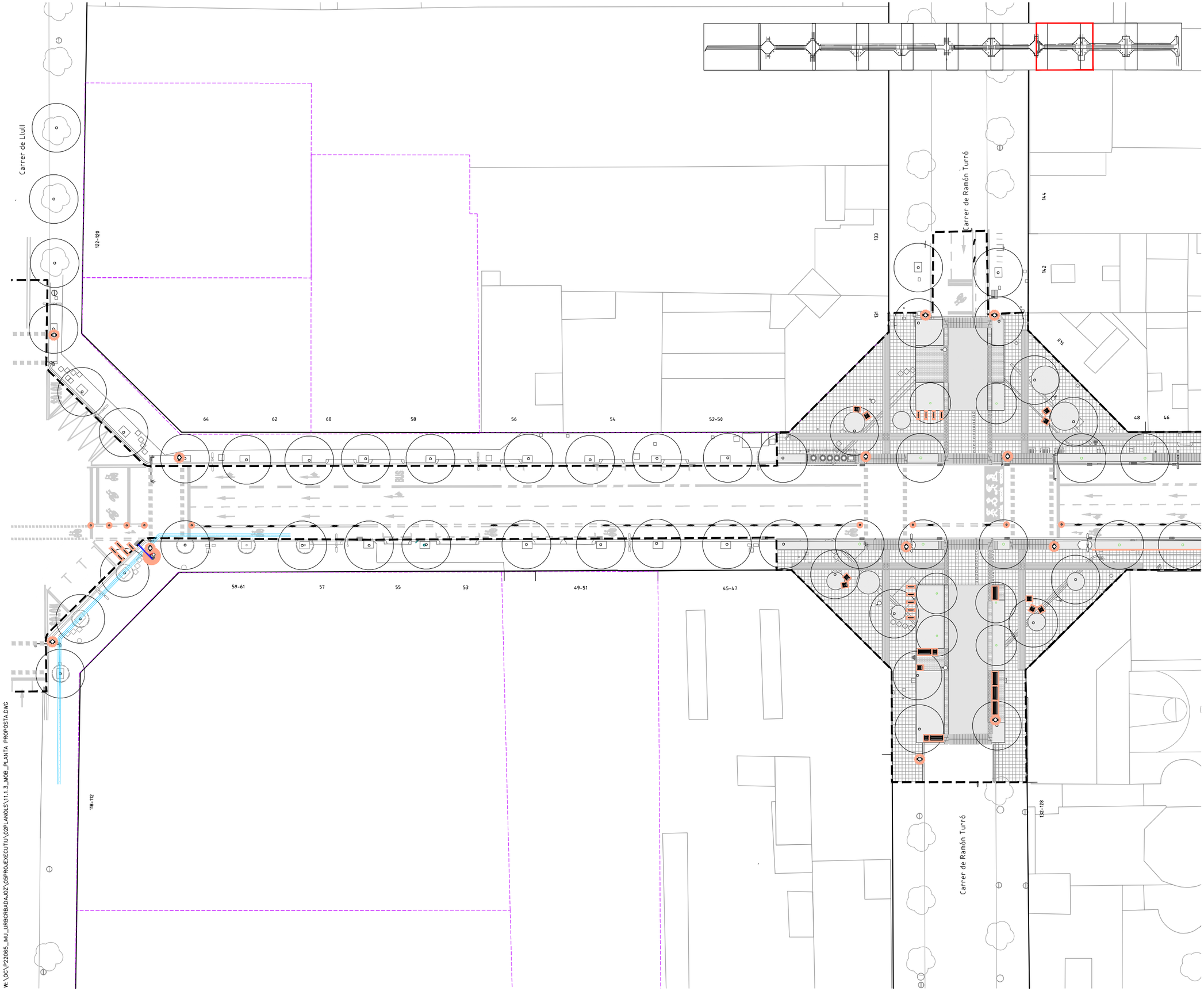


LLEGENDA

- LÍMIT ÀMBIT D'ACTUACIÓ: 28.420 m2
- NOVES EDIFICACIONS

MOBILIARI PROPOSTA

- PAPERERA
- APARCAMENT BICIS
- BANC
- PILONA
- BÚSTIA CORREUS
- COLUMNA PUBLICITÀRIA
- PLAFÓ PUBLICITÀRI
- PARQUÍMETRE
- BARANA
- FONT D'AIGUA EXISTENT REUBICADA
- FONT D'AIGUA NOVA

PROJECTE D'URBANITZACIÓ DEL CARRER BADAJOZ, ENTRE ELS CARRERS DE BOLÍVIA I AVINGUDA ICÀRIA, AMB MESURES DE CONTRACTACIÓ SOSTENIBLE.

DISTRICTE DE SANT MARTÍ.

Ajuntament de Barcelona

Ecologia, Urbanisme i Mobilitat
Institut Municipal d'Urbanisme
Direcció de Serveis de Projectes i Obres

AUTOR DELS CRITERIS I DE L'AVANTPROJECTE
Marta Penna, arquitecta

AUTOR DEL PROJECTE EXECUTIU
LOLA SIMÓN - MARIA BLANCO - PAU CODOLÀ

G-133_22@.28

NÚM. EXPEDIENT CP022030001 | EDICIÓ APROVACIÓ | DATA JULIOL 2024

NOM PLÀNOL
**MOBILIARI URBÀ**
**PLANTA DE MOBILIARI URBÀ - PROPOSTA**

0 25

ESCALA
DIN A3 1:500
DIN A1 1:250

PLÀNOL
11.1.3

9/11

W: \OC\P22065_IMU_URBORBADAJOZ\05PROJEXECUTIU\02PLANOLS\11.1.3_MOB_PLANTA PROPOSTA.DWG

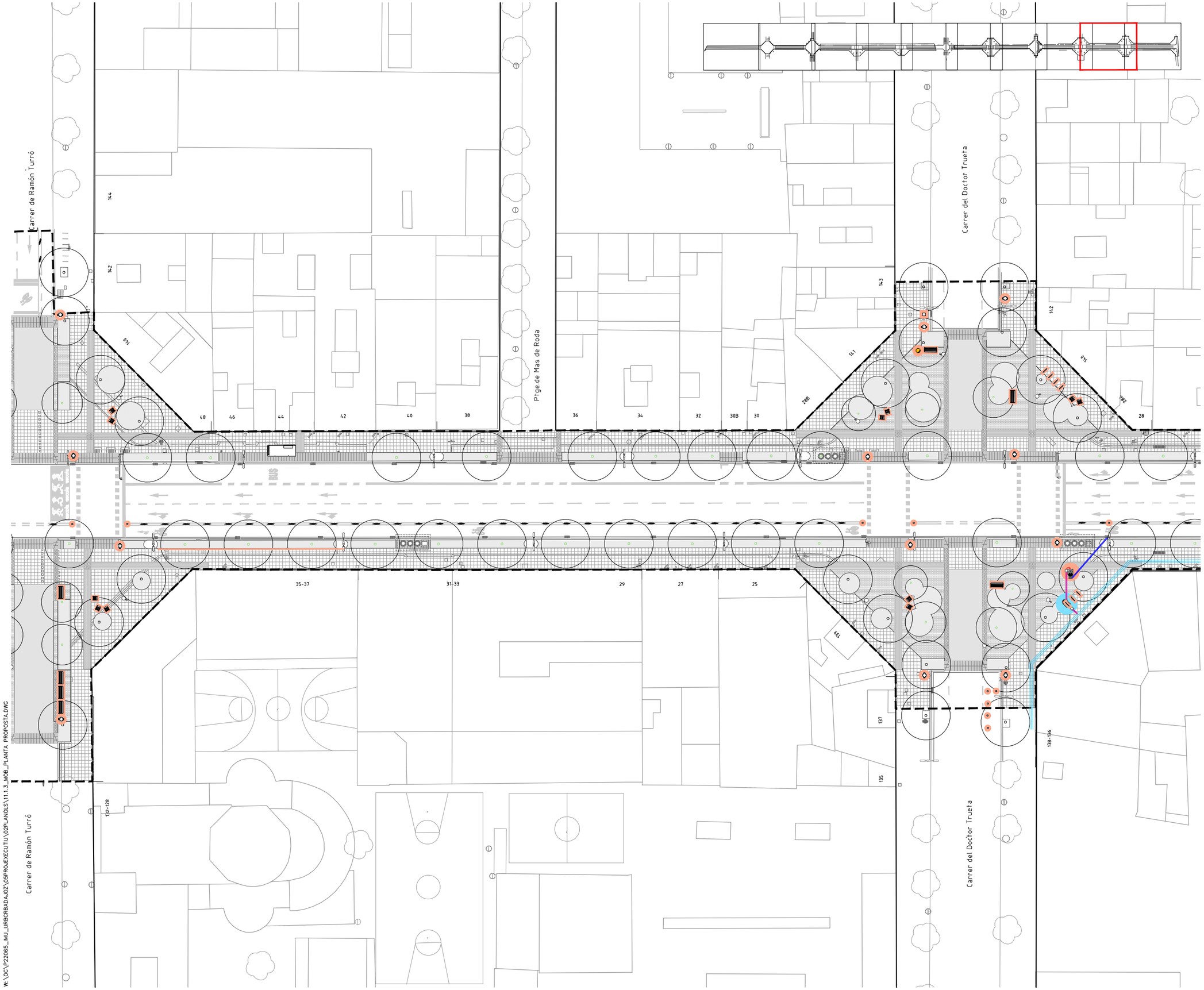


## LLEGENDA

- LÍMIT ÀMBIT D'ACTUACIÓ: 28.420 m2
- NOVES EDIFICACIONS

## MOBILIARI PROPOSTA

- PAPERERA
- APARCAMENT BICIS
- BANC
- PILONA
- BÚSTIA CORREUS
- COLUMNA PUBLICITÀRIA
- PLAFÓ PUBLICITÀRI
- PARQUÍMETRE
- BARANA
- FONT D'AIGUA EXISTENT REUBICADA
- FONT D'AIGUA NOVA

PROJECTE D'URBANITZACIÓ DEL CARRER BADAJOZ, ENTRE ELS CARRERS DE BOLÍVIA I AVINGUDA ICÀRIA, AMB MESURES DE CONTRACTACIÓ SOSTENIBLE.

DISTRICTE DE SANT MARTÍ.


Ajuntament de Barcelona
Ecologia, Urbanisme i Mobilitat
Institut Municipal d'Urbanisme
Direcció de Serveis de Projectes i Obres

AUTOR DELS CRITERIS I DE L'AVANTPROJECTE
Marta Penna, arquitecta

AUTOR DEL PROJECTE EXECUTIU
LOLA SIMÓN - MARIA BLANCO - PAU CODOLÀ


G-133__22@.28

| NÚM. EXPEDIENT | EDICIÓ | DATA |
|---|---|---|
| CP022030001 | APROVACIÓ | JULIOL 2024 |

NOM PLÀNOL
**MOBILIARI URBÀ**
**PLANTA DE MOBILIARI URBÀ - PROPOSTA**

0 25

ESCALA
DIN A3 1:500
DIN A1 1:250

PLÀNOL
11.1.3
10/11

W: \OC\P22065_IMU_URBCRBADAJOZ\05PROJEXECUTIU\02PLANOLS\11.1.3_MOB_PLANTA PROPOSTA.DWG

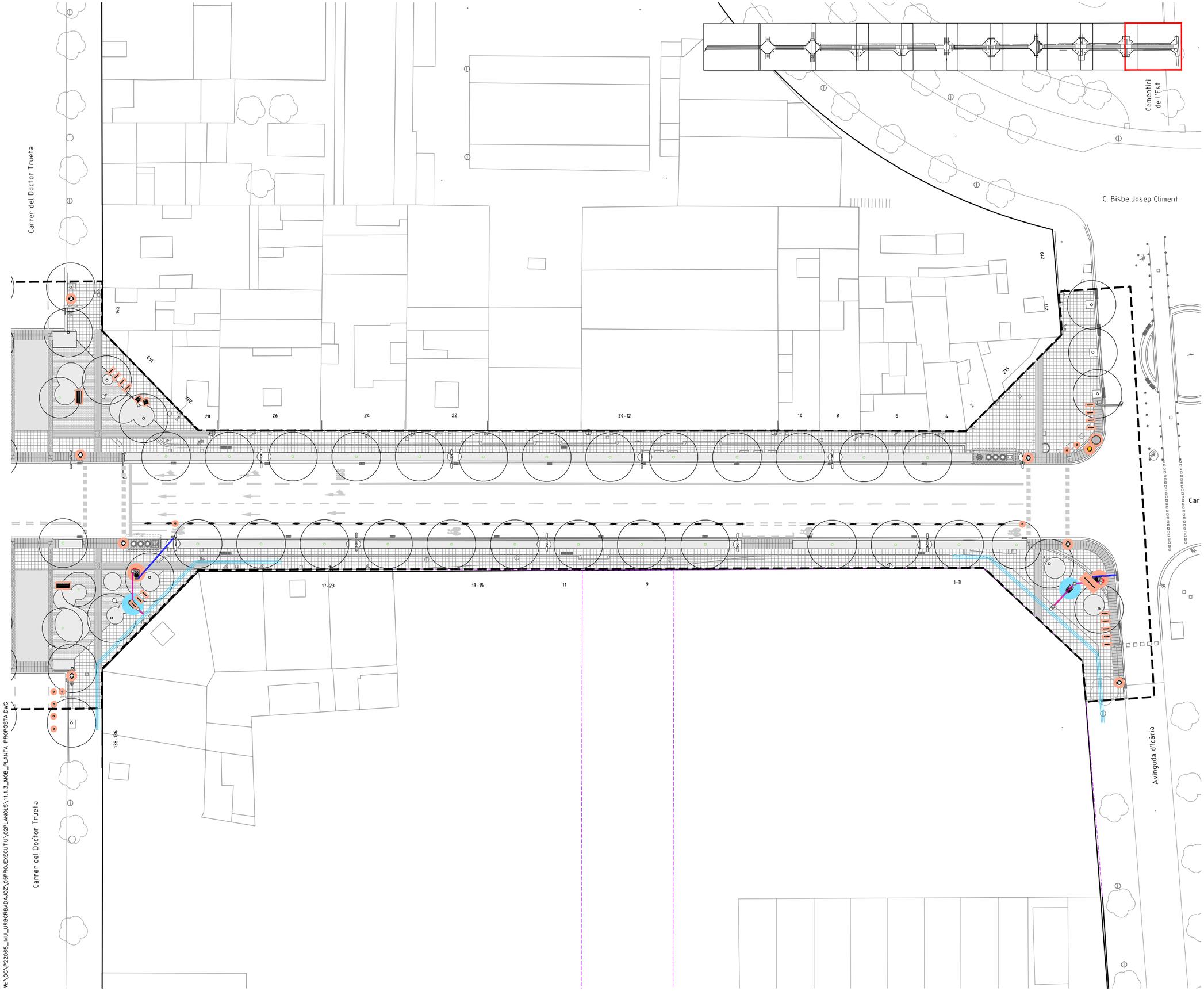


## LLEGENDA

- LÍMIT ÀMBIT D'ACTUACIÓ: 28.420 m2
- NOVES EDIFICACIONS

## MOBILIARI PROPOSTA

- PAPERERA
- APARCAMENT BICIS
- BANC
- PILONA
- BÚSTIA CORREUS
- COLUMNA PUBLICITÀRIA
- PLAFÓ PUBLICITÀRI
- PARQUÍMETRE
- BARANA
- FONT D'AIGUA EXISTENT REUBICADA
- FONT D'AIGUA NOVA

PROJECTE D'URBANITZACIÓ DEL CARRER BADAJOZ, ENTRE ELS CARRERS DE BOLÍVIA I AVINGUDA ICÀRIA, AMB MESURES DE CONTRACTACIÓ SOSTENIBLE.

DISTRICTE DE SANT MARTÍ.

Ajuntament de Barcelona
Ecologia, Urbanisme i Mobilitat
Institut Municipal d'Urbanisme
Direcció de Serveis de Projectes i Obres

AUTOR DELS CRITERIS I DE L'AVANTPROJECTE
Marta Penna, arquitecta

AUTOR DEL PROJECTE EXECUTIU
LOLA SIMÓN - MARIA BLANCO - PAU CODOLÀ

G-133__22@.28

| NÚM. EXPEDIENT | EDICIÓ | DATA |
|---|---|---|
| CP022030001 | APROVACIÓ | JULIOL 2024 |

NOM PLÀNOL
**MOBILIARI URBÀ**
**PLANTA DE MOBILIARI URBÀ - PROPOSTA**

0 25

| ESCALA | PLÀNOL |
|---|---|
| DIN A3 1:500<br>DIN A1 1:250 | 11.1.3 |

11/11

W:_\DC\P22065_IMU_URBCRBADAJOZ\05PROJECTEXECUTIU\02PLANOLS\11.1.3_MOB_PLANTA PROPOSTA.DWG

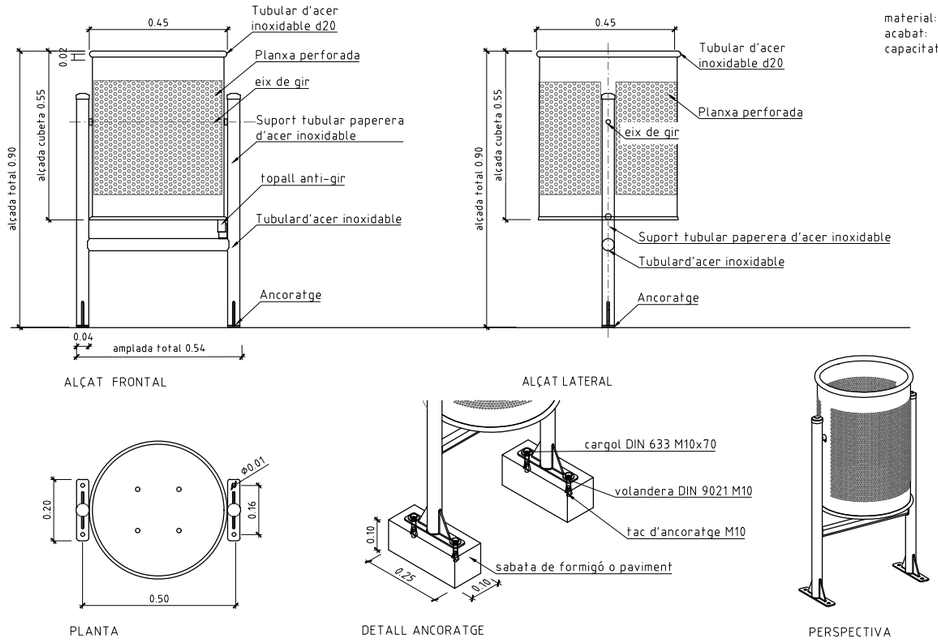


DETALL PAPELERA TIPU BARCELONA 70Litres amb XIP i APAGADOR

Escala 1:20

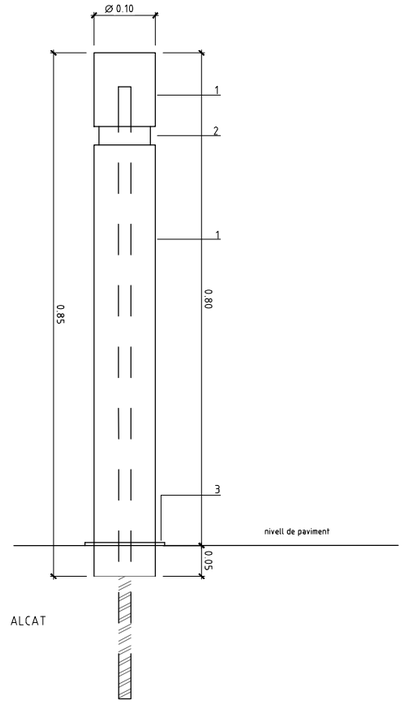


DETALL PILONA SEMIFLEXIBLE TIPU BARCELONA

Escala 1:10

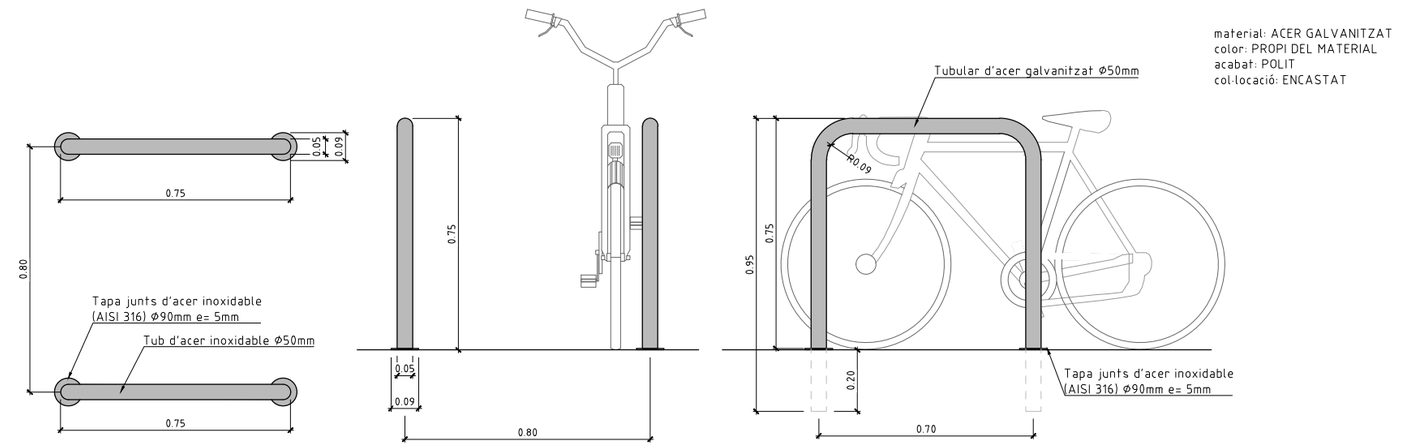


APARCAMENT PER A BICICLETES TIPUS TUBULAR D'ACER GALVANITZAT

Escala 1:20

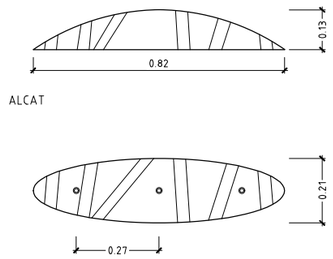


DETALL SEPARADORS CARRIL BICI

Escala 1:20

PROJECTE D'URBANITZACIÓ DEL CARRER BADAJOZ, ENTRE ELS CARRERS DE BOLÍVIA I AVINGUDA ICÀRIA, AMB MESURES DE CONTRACTACIÓ SOSTENIBLE.

DISTRICTE DE SANT MARTÍ.

Ajuntament de Barcelona
Ecologia, Urbanisme i Mobilitat
Institut Municipal d'Urbanisme
Direcció de Serveis de Projectes i Obres

AUTOR DELS CRITERIS I DE L'AVANTPROJECTE
Marta Penna, arquitecta

AUTOR DEL PROJECTE EXECUTIU
LOLA SIMÓN - MARIA BLANCO - PAU CODOLÀ

G-133__22@.28

NÚM. EXPEDIENT CP022030001
EDICIÓ APROVACIÓ
DATA JULIOL 2024

NOM PLÀNOL
**MOBILIARI**
**DETALLS D'ELEMENTS DE MOBILIARI URBÀ**

ESCALA
DIN A3 1:INDICADES
DIN A1 1:INDICADES

PLÀNOL 11.1.4

1/2

W:\OC\P22065_IMU_URBCRBADAJOZ\05PROJECTEXECUTIU\02PLANOLS\11.1.4_MOB_DETALLS.DWG

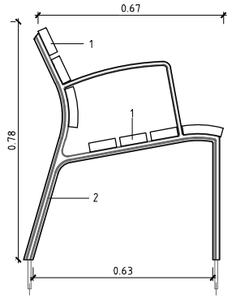


SECCIÓ

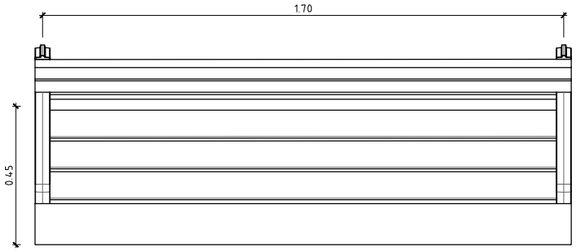


PLANTA BANC

1. FUSTA MASSISSA TROPICAL TRACTADA CERTIFICAT FSC 30mm GRUIX
2. SUPORT DE INJECCIÓ D'ALUMINI
3. PINTURA ANTIGRAFFITI

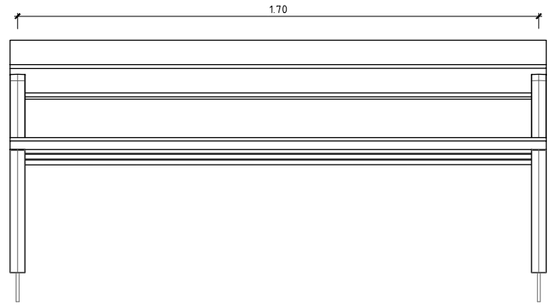


ALÇAT BANC

## DETALL BANC DE FUSTA I ALUMINI AMB REPOSABRAÇ

Escala 1:20

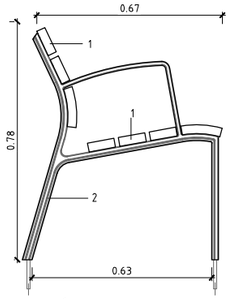


SECCIÓ

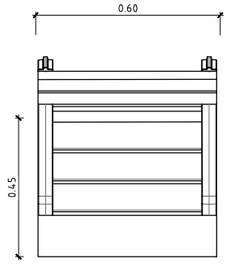


PLANTA CADIRA

1. FUSTA MASSISSA TROPICAL TRACTADA CERTIFICAT FSC 30mm GRUIX
2. SUPORT DE INJECCIÓ D'ALUMINI
3. PINTURA ANTIGRAFFITI




ALÇAT CADIRA

## DETALL CADIRA DE FUSTA I ALUMINI AMB REPOSABRAÇ

Escala 1:20

DESCRIPCIÓ:

ESTRUCTURA DE FUNDICIÓ D'ALUMINI AG3 AMB ACABAT ANODITZAT. SEIENT I RESPATLLER FORMATS PER LLISTONS DE FUSTA MASSISSA DE 30mm DE GRUIX DE FUSTA TROPICAL AMB CERTIFICAT FSC I PROTEGIDA AMB OLI MONOCAPA. INCLOU TRACTAMENT DE ANTIENGANXINES I ANTIGRAFFITI.

NO CONTÉ TRACTAMENT TIPUS CREOSOTAT. INCLOU TRACTAMENT PER A PROTECCIÓ ANTIENVELLIMENT DE LA FUSTA AMB PROTECCIÓ ENFRONT ELS AGENTS ABIÒTICS AMB DUES CAPES, PER OBTENIR UNA CAPA TOTAL D'UNES 130 MICRES SEQUES (EN CAS DE VENIR DE FÀBRICA ES REQUEREIX L'APORTACIÓ DEL CERTIFICAT CORRESPONENT A LA DF PER A LA SEVA APROVACIÓ I PRÈVIAMENT AL SEU SUBMINISTRAMENT).

INCLOU TRACTAMENT DE FUSTA AMB ANTIENGANXINES I ANTIGRAFFITI PERMANENT TIPUS ANTIGRAFFITI PPAC01 DE IPL O EQUIVALENT AMB ACABAT BRILLANT O MAT A DEFINIR PER LA DF, AMB PROPIETATS DE TRANSPIRABILITAT AL VAPOR D'AIGUA, PROTECCIÓ PERMANENT CONTRA GRAFFITI I ALTRES TIPUS DE CONTAMINACIONS COM HUMITATS, VERDET I INTEMPÈRIE. EN FUSTES NOVES CALDRÀ VERIFICAR LA COMPATIBILITAT DE L'ANTIGRAFFITI AMB ELS TRACTAMENTS PROTECTORS DE FÀBRICA, MITJANÇANT ASSAIG D'ADHERÈNCIA SEGONS ISO UNE 2409.

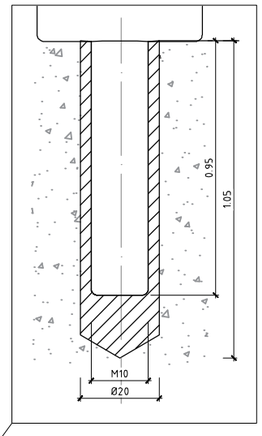


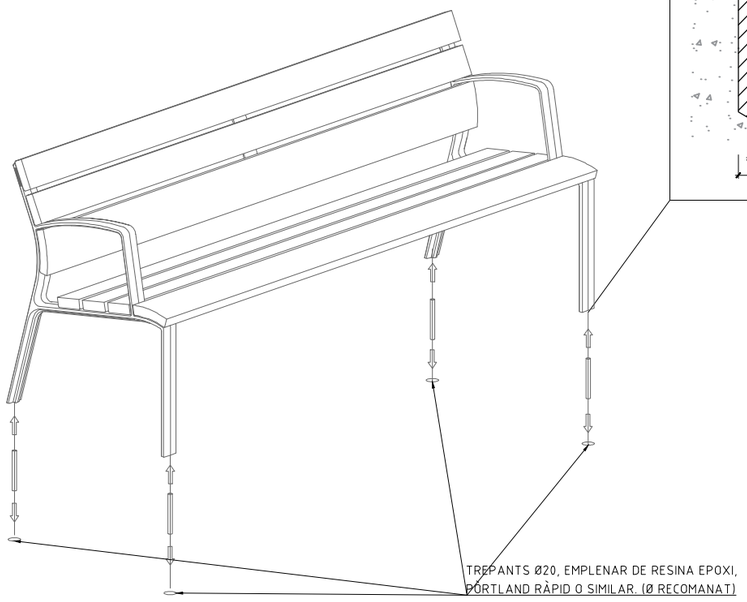


## DETALL ANCORATGE AL SÒL

Escala 1:20

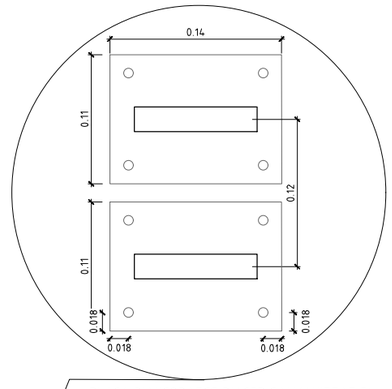


PLACA D'ANCORATGE D'ACER GALVANITZAT EN CALENT S275JR 100X140X12 AMB 4 FORATS
Escala 1:5

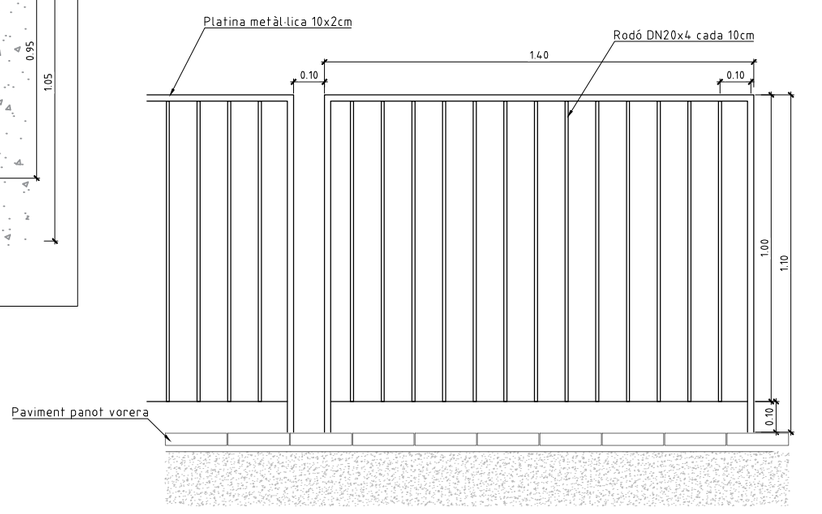


ALÇAT FRONTAL

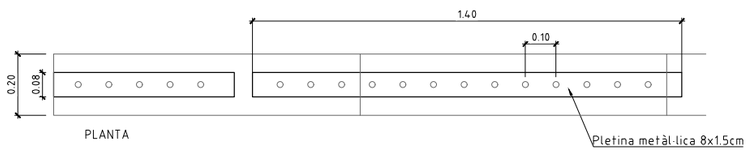


PLANTA

## DETALL BARANA D'ACER GALVANITZAT

Escala 1:20

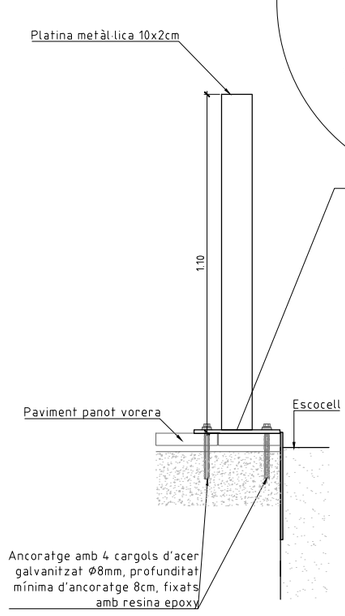


NOTA: L'acer de la barana serà galvanitzat en calent amb una dotació mínima de 275 g/m2 de zenc

PROJECTE D'URBANITZACIÓ DEL CARRER BADAJOZ, ENTRE ELS CARRERS DE BOLÍVIA I AVINGUDA ICÀRIA, AMB MESURES DE CONTRACTACIÓ SOSTENIBLE.

DISTRICTE DE SANT MARTÍ.

Ajuntament de Barcelona
Ecologia, Urbanisme i Mobilitat
Institut Municipal d'Urbanisme
Direcció de Serveis de Projectes i Obres

AUTOR DELS CRITERIS I DE L'AVANTPROJECTE
Marta Penna, arquitecta

AUTOR DEL PROJECTE EXECUTIU
LOLA SIMÓN - MARIA BLANCO - PAU CODOLÀ

G-133__22@.28

NÚM. EXPEDIENT CP022030001 | EDICIÓ APROVACIÓ | DATA JULIOL 2024

NOM PLÀNOL
**MOBILIARI**
**DETALLS D'ELEMENTS DE MOBILIARI URBÀ**

0

ESCALA
DIN A3 1:INDICADES
DIN A1 1:INDICADES

PLÀNOL 11.1.4

2/2

W:\OC\P22065_IMU_URBCRBADAJOZ\05PROJÆXECUTIU\02PLANOLS\11.1.4_MOB_DETALLS.DWG

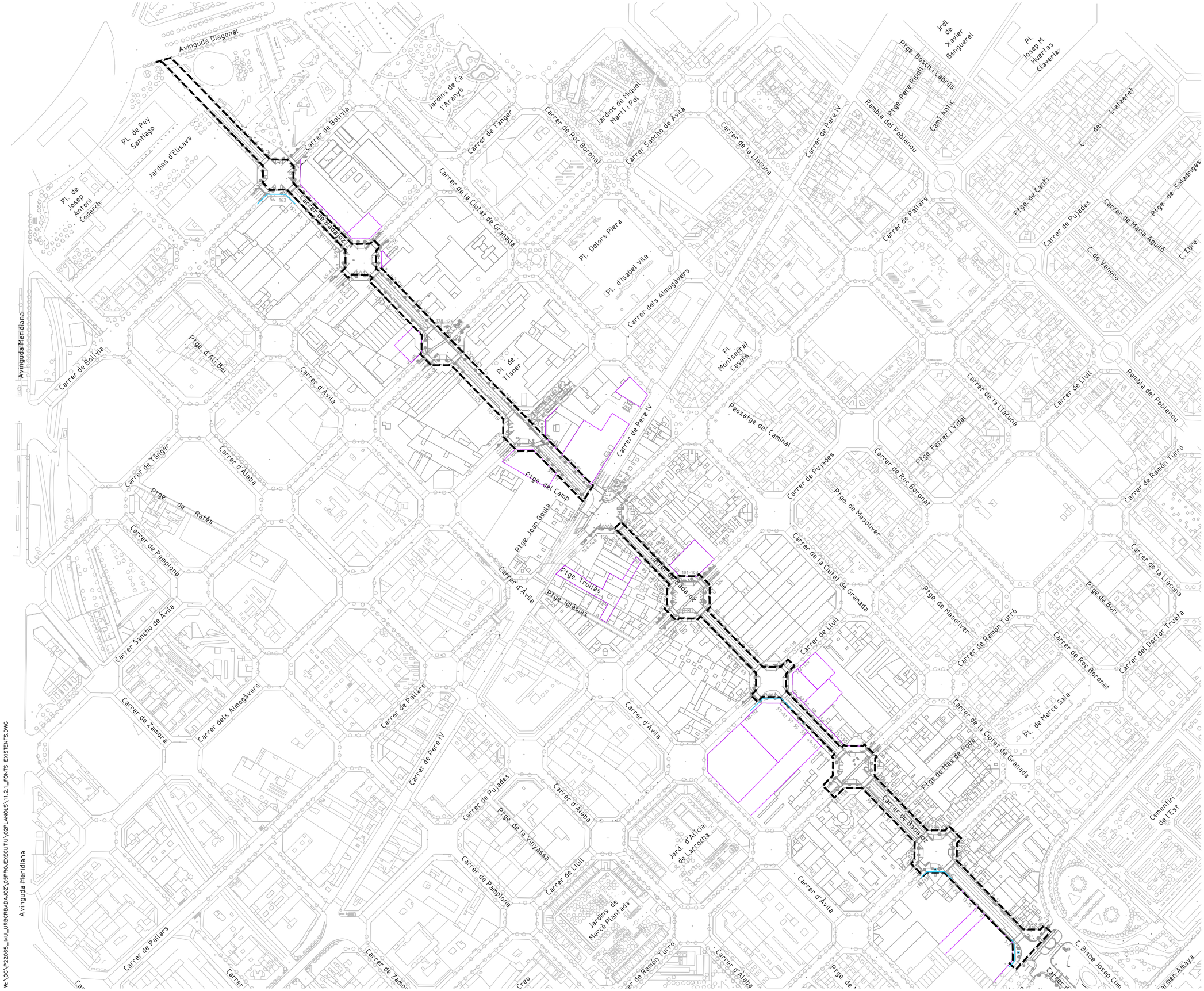


## LLEGENDA

LÍMIT ÀMBIT D'ACTUACIÓ: 28.420 m2

### FONTS EXISTENTS

FONT D'AIGUA

PROJECTE D'URBANITZACIÓ DEL CARRER BADAJOZ, ENTRE ELS CARRERS DE BOLÍVIA I AVINGUDA ICÀRIA, AMB MESURES DE CONTRACTACIÓ SOSTENIBLE.

DISTRICTE DE SANT MARTÍ.

Ajuntament de Barcelona

Ecologia, Urbanisme i Mobilitat
Institut Municipal d'Urbanisme
Direcció de Serveis de Projectes i Obres

AUTOR DELS CRITERIS I DE L'AVANTPROJECTE
Marta Penna, arquitecta

AUTOR DEL PROJECTE EXECUTIU
LOLA SIMÓN – MARIA BLANCO – PAU CODOLÀ

G-133__22@.28

| NÚM. EXPEDIENT | EDICIÓ | DATA |
|---|---|---|
| CP022030001 | APROVACIÓ | JULIOL 2024 |

NOM PLÀNOL
**FONTS**
**FONTS EXISTENTS**

0 200m

ESCALA
DIN A3 1:4.000
DIN A1 1:2000

PLÀNOL
11.2.1
1/2

w: \OC\P22065_IMU_URBCRBADAJOZ\05PROJECTE\02PLANOLS\11.2.1_FONTS EXISTENTS.DWG

Avinguda Meridiana

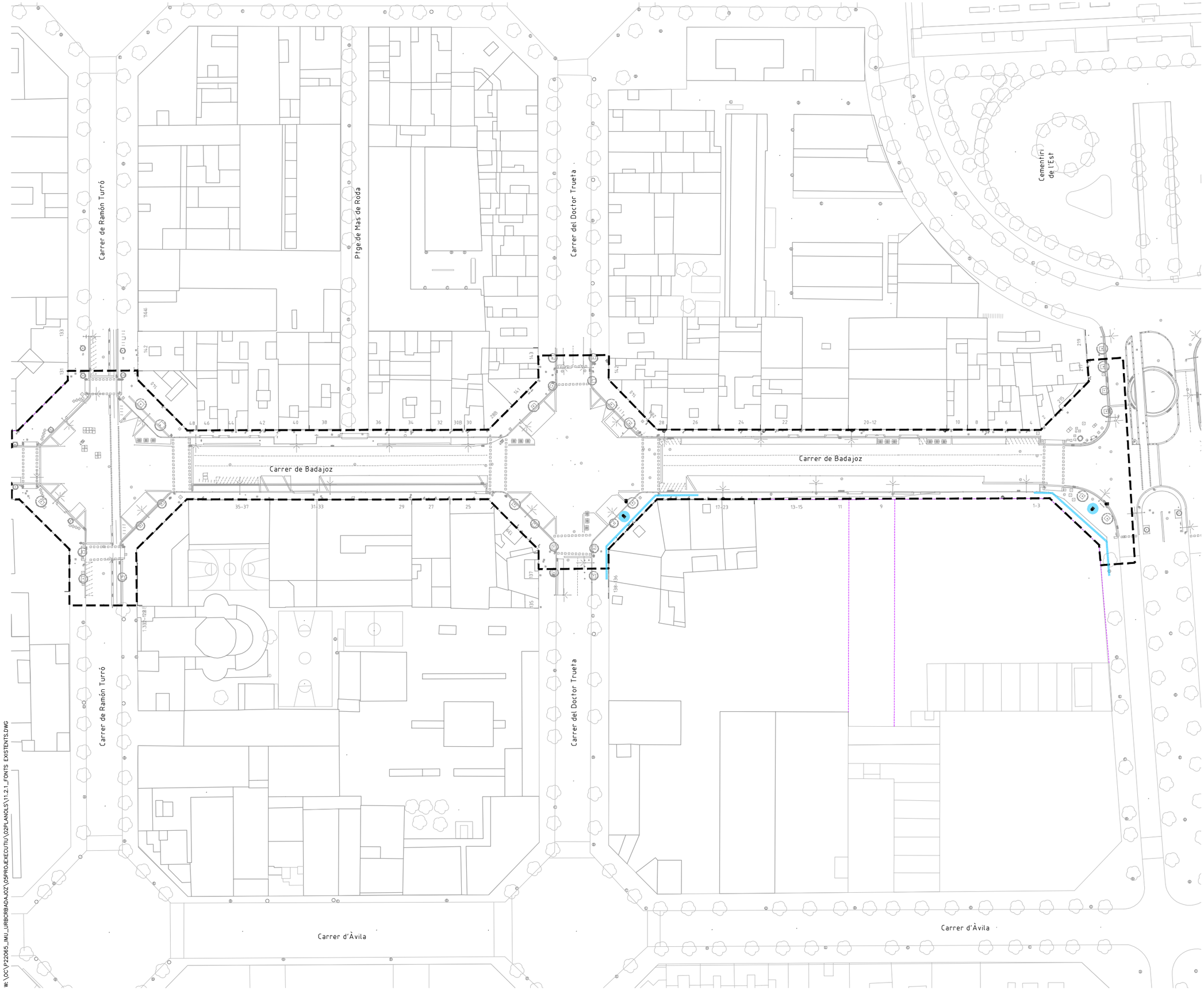


LLEGENDA

LÍMIT ÀMBIT D'ACTUACIÓ: 28.420 m2

FONTS EXISTENTS

FONT D'AIGUA

PROJECTE D'URBANITZACIÓ DEL CARRER BADAJOZ, ENTRE ELS CARRERS DE BOLÍVIA I AVINGUDA ICÀRIA, AMB MESURES DE CONTRACTACIÓ SOSTENIBLE.

DISTRICTE DE SANT MARTÍ.

Ajuntament de Barcelona

Ecologia, Urbanisme i Mobilitat
Institut Municipal d'Urbanisme
Direcció de Serveis de Projectes i Obres

AUTOR DELS CRITERIS I DE L'AVANTPROJECTE
Marta Penna, arquitecta

AUTOR DEL PROJECTE EXECUTIU
LOLA SIMÓN – MARIA BLANCO – PAU CODOLÀ

G-133_22@.28

NÚM. EXPEDIENT CP022030001 | EDICIÓ APROVACIÓ | DATA JULIOL 2024

NOM PLÀNOL
**FONTS**
**FONTS EXISTENTS**

0 50m

ESCALA
DIN A3 1:1000
DIN A1 1:500

PLÀNOL 11.2.1
**2/2**

W:\OC\P22065_JMU_URBORBADAJOZ\05PROJECTEXECUTIU\02PLANOLS\11.2.1_FONTS EXISTENTS.DWG

## LLEGENDA

- LÍMIT ÀMBIT D'ACTUACIÓ: 28.420 m2
- NOVES EDIFICACIONS

## FONTS

- FONT D'AIGUA EXISTENT A REUBICAR
- F1 - FONT D'AIGUA REUBICADA
- F2 - FONT D'AIGUA NOVA
- XARXA AIGUA POTABLE EXISTENT

PROJECTE D'URBANITZACIÓ DEL CARRER BADAJOZ, ENTRE ELS CARRERS DE BOLÍVIA I AVINGUDA ICÀRIA, AMB MESURES DE CONTRACTACIÓ SOSTENIBLE.

DISTRICTE DE SANT MARTÍ.

Ajuntament de Barcelona

Ecologia, Urbanisme i Mobilitat
Institut Municipal d'Urbanisme
Direcció de Serveis de Projectes i Obres

AUTOR DELS CRITERIS I DE L'AVANTPROJECTE
Marta Penna, arquitecta

AUTOR DEL PROJECTE EXECUTIU
LOLA SIMÓN - MARIA BLANCO - PAU CODOLÀ

G-133_22@.28

| NÚM. EXPEDIENT | EDICIÓ | DATA |
|---|---|---|
| CP022030001 | APROVACIÓ | JULIOL 2024 |

NOM PLÀNOL
**FONTS**
**PLANTA FONTS AFECTATS I NOVA IMPLANTACIÓ**

0 200m

ESCALA
DIN A3 1:4.000
DIN A1 1:2000

PLÀNOL
11.2.2
1/3

W: \QC\P22065_MU_URBCRBADAJOZ\05PROJEXECUTIU\02PLANOLS\11.2.2_FONTS_PROPOSTA.DWG

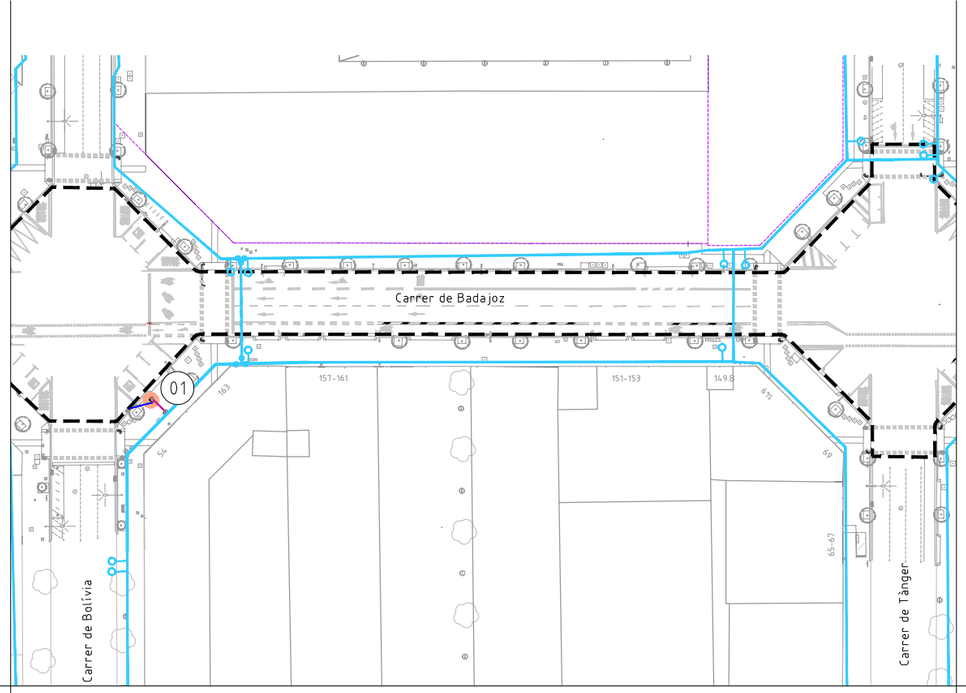


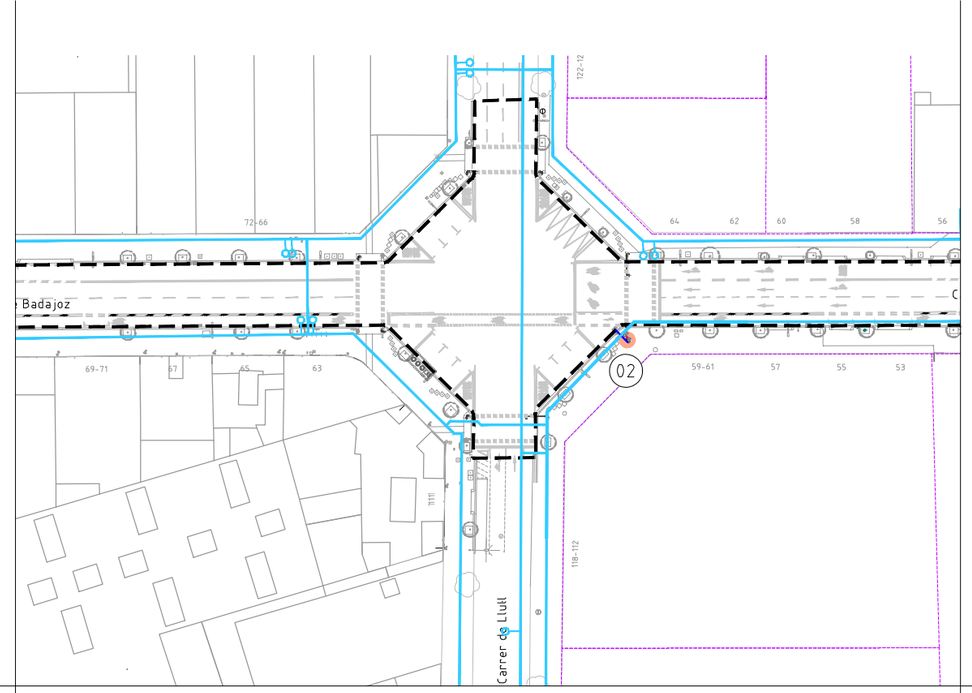


## LLEGENDA

- LÍMIT ÀMBIT D'ACTUACIÓ: 28.420 m2
- NOVES EDIFICACIONS

## FONTS

- FONT D'AIGUA EXISTENT A REUBICAR
- F1 - FONT D'AIGUA REUBICADA
- F2 - FONT D'AIGUA NOVA
- XARXA AIGUA POTABLE EXISTENT

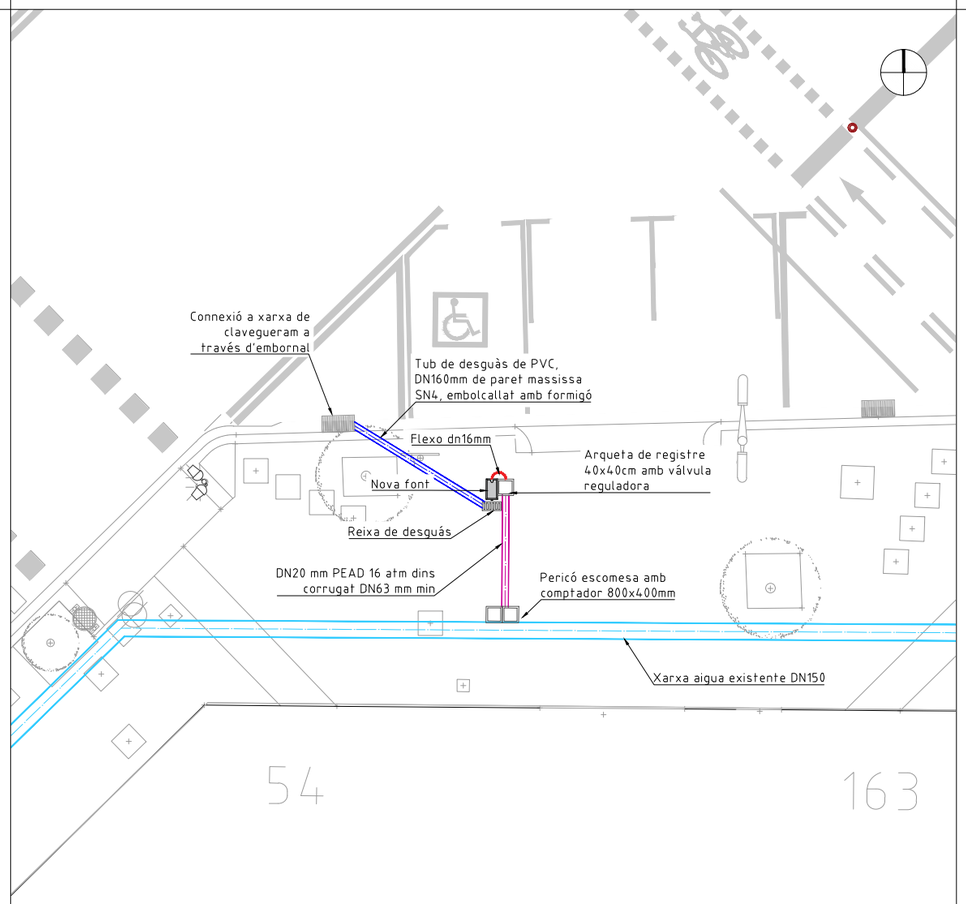


01 FONT NOVA (CRUILLA C/BADAJOZ AMB C/BOLÍVIA)
E 1/150

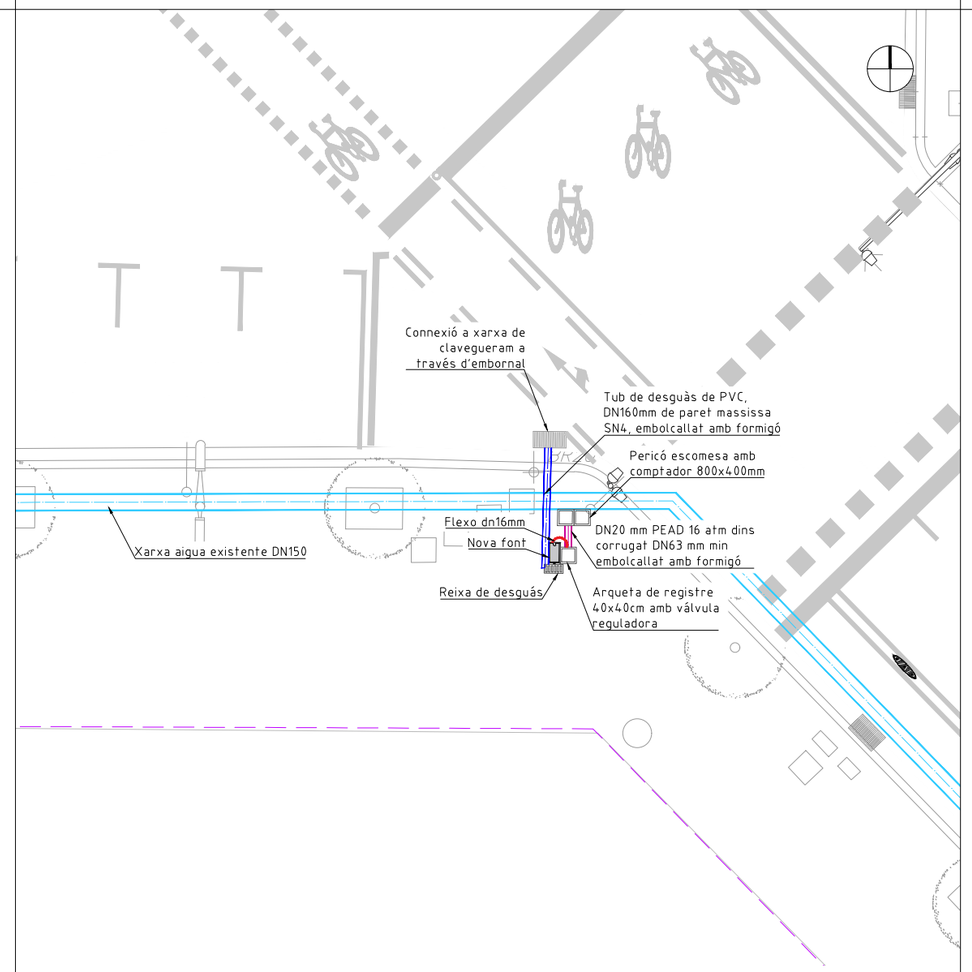


02 FONT NOVA (CRUILLA C/BADAJOZ AMB C/LULL)
E 1/150

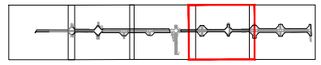

PROJECTE D'URBANITZACIÓ DEL CARRER BADAJOZ, ENTRE ELS CARRERS DE BOLÍVIA I AVINGUDA ICÀRIA, AMB MESURES DE CONTRACTACIÓ SOSTENIBLE.

DISTRICTE DE SANT MARTÍ.

Ajuntament de Barcelona
Ecologia, Urbanisme i Mobilitat
Institut Municipal d'Urbanisme
Direcció de Serveis de Projectes i Obres

AUTOR DELS CRITERIS I DE L'AVANTPROJECTE
Marta Penna, arquitecta

AUTOR DEL PROJECTE EXECUTIU
LOLA SIMÓN - MARIA BLANCO - PAU CODOLÀ

G-133__22@.28

| NÚM. EXPEDIENT | EDICIÓ | DATA |
|---|---|---|
| CP022030001 | APROVACIÓ | JULIOL 2024 |

NOM PLÀNOL
**FONTS**
**PLANTA FONTS AFECTATS I NOVA IMPLANTACIÓ**

0 50m

ESCALA
DIN A3 1:1000
DIN A1 1:500

PLÀNOL
11.2.2
**2/3**

W:\OC\P22065_IMU_URBCRBADAJOZ\05PROJÆXECUTIU\02PLANOLS\11.2.2_FONTS PROPOSTA.DWG

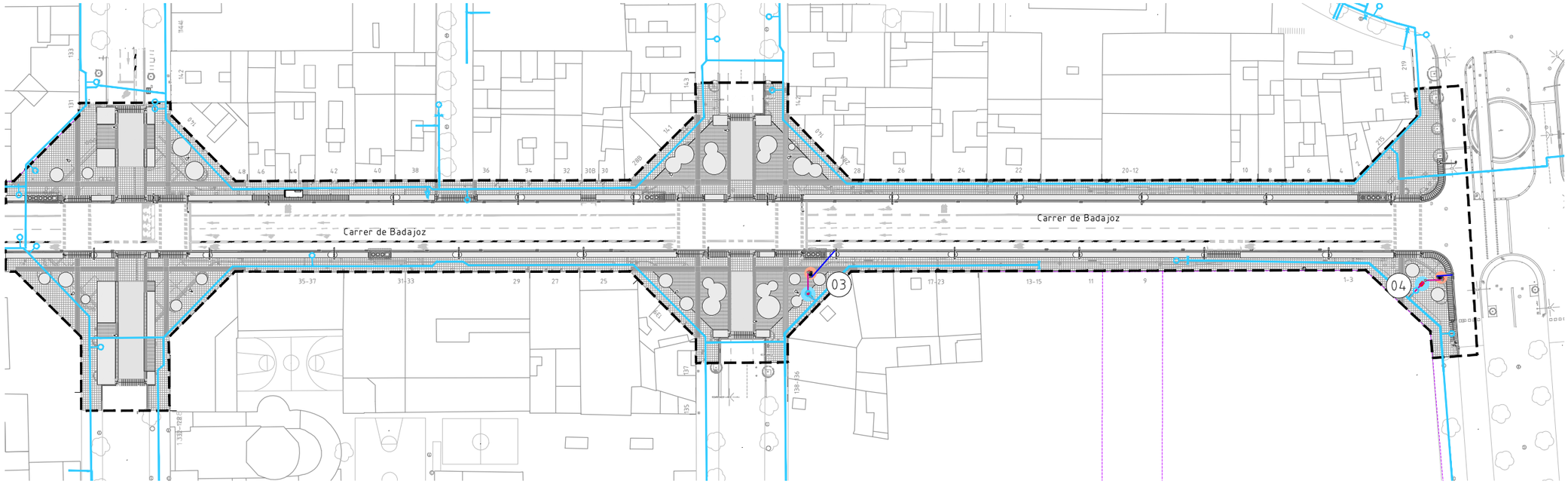


LLEGENDA

- LÍMIT ÀMBIT D'ACTUACIÓ: 28.420 m2
- NOVES EDIFICACIONS

FONTS

- FONT D'AIGUA EXISTENT A REUBICAR
- F1 - FONT D'AIGUA REUBICADA
- F2 - FONT D'AIGUA NOVA
- XARXA AIGUA POTABLE EXISTENT

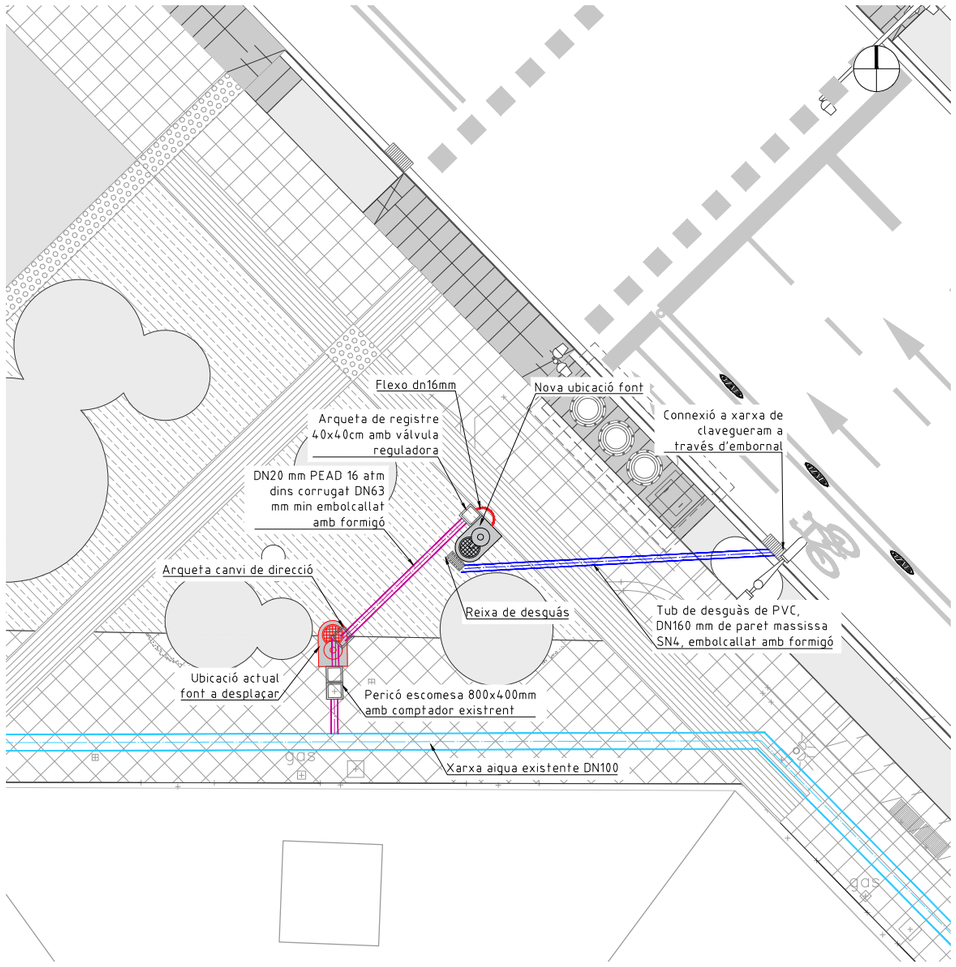


03 FONT EXISTENT A REUBICAR (CRUILLA DE C/BADAJOZ AMB C/DR TRUETA)
E 1/150

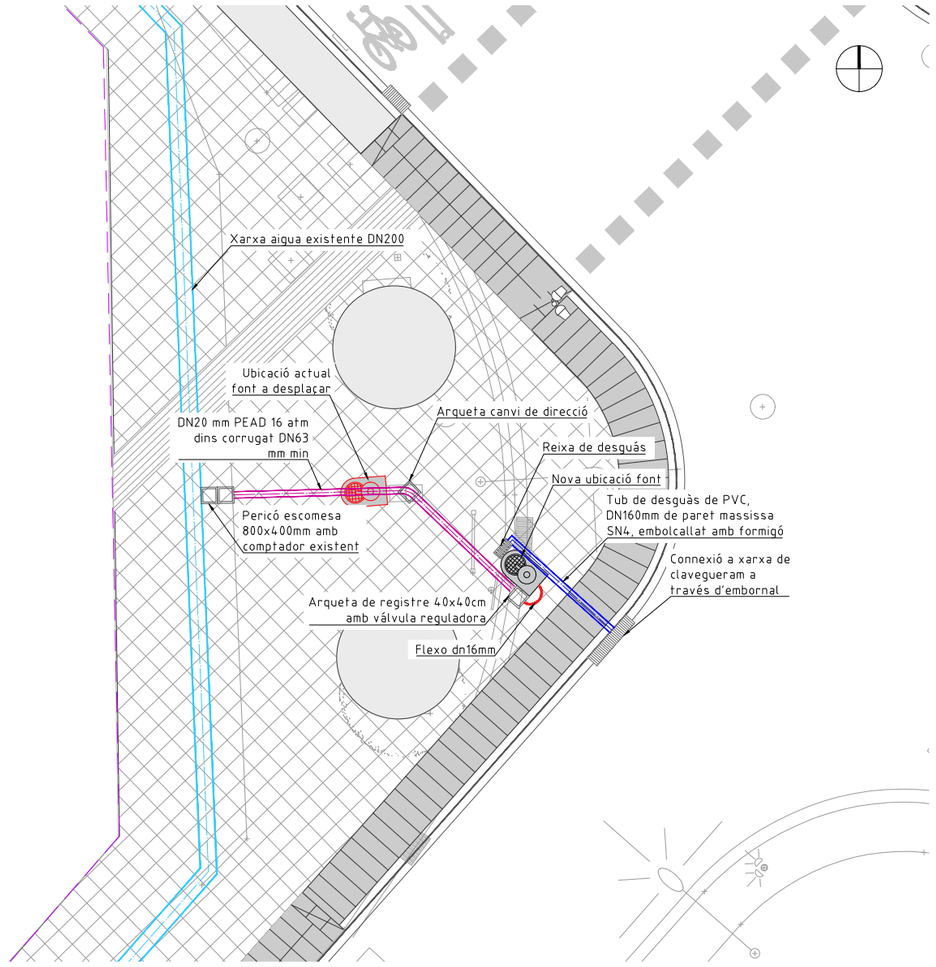


04 FONT EXISTENT A REUBICAR (CRUILLA DE C/BADAJOZ AMB AV. ICÀRIA)
E 1/150

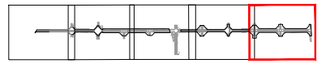

PROJECTE D'URBANITZACIÓ DEL CARRER BADAJOZ, ENTRE ELS CARRERS DE BOLÍVIA I AVINGUDA ICÀRIA, AMB MESURES DE CONTRACTACIÓ SOSTENIBLE.

DISTRICTE DE SANT MARTÍ.

Ajuntament de Barcelona
Ecologia, Urbanisme i Mobilitat
Institut Municipal d'Urbanisme
Direcció de Serveis de Projectes i Obres

AUTOR DELS CRITERIS I DE L'AVANTPROJECTE
Marta Penna, arquitecta

AUTOR DEL PROJECTE EXECUTIU
SBS
LOLA SIMÓN - MARIA BLANCO - PAU CODOLÀ

G-133__22@.28

NÚM. EXPEDIENT CP022030001 | EDICIÓ APROVACIÓ | DATA JULIOL 2024

NOM PLÀNOL
**FONTS**
**PLANTA FONTS AFECTATS I NOVA IMPLANTACIÓ**

0 50m

ESCALA
DIN A3 1:1000
DIN A1 1:500

PLÀNOL
11.2.2
3/3

W:\OC\P22065_JMU_URBORBADAJOZ\05PROJECTEXECUTIU\02PLANOLS\11.2.2_FONTS_PROPOSTA.DWG

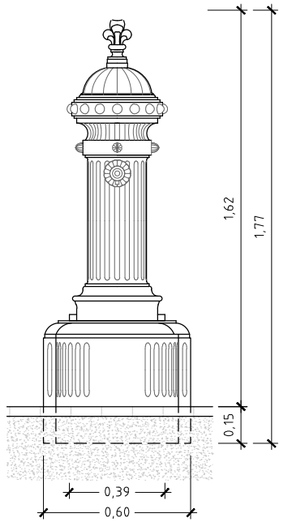


ALÇAT FRONTAL

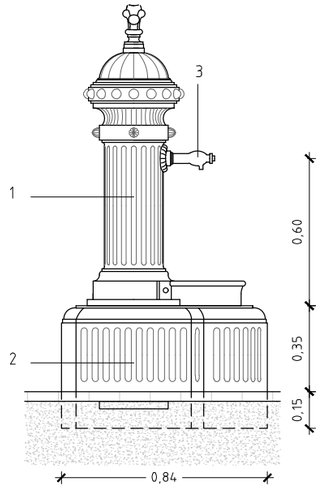


ALÇAT LATERAL

LLEGENDA
1. COLUMNA DE FOSA DE FERRO, ACABADA AMB UNA CAPA D' IMPRIMACIÓ I DUES CAPES D' OXIRÓN NEGRE
2. BASE DE LA FONT DE FORMIGÓ O FOSA DE FERRO
3. AIXETA AMB POLSADOR DE LLAUTÓ
4. REIXETA D' EMBORNAL DE FOSA DE FERRO

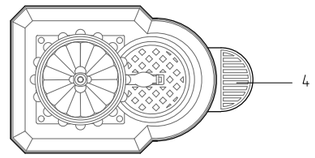


PLANTA

F1 – DETALL FONT EXISTENT A REUBICAR
E 1/25

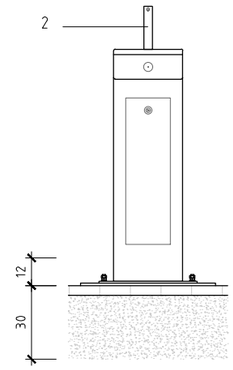


ALÇAT FRONTAL

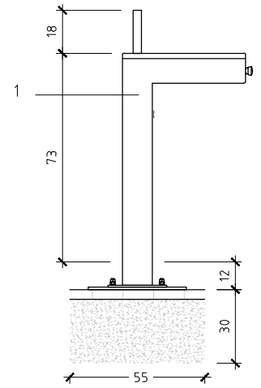


ALÇAT LATERAL

LLEGENDA
1. COS DE XAPA D'ACER INOXIDABLE AISI 316 ACABAT TERMOCALAT SMB PROTECCIÓ ANTICORROSIVA C3.
2. ASSORTIDOR DE LLAUTÓ ACABAT CROMAT I POLSADOR TIPU MODEL "PRESTO", AMB REGULADOR DE PRESSIÓ I CONTROL TEMPORITZAT DEL FLUX.
3. REIXA D'EVACUACIÓ D'AIGUA ANTI-ESQUITXADES I SAFATA INTERIOR D'ACER INOXIDABLE AISI 316 ACABAT ELECTROPULIT

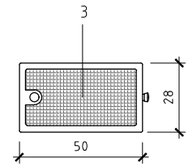


PLANTA

F2 – DETALL FONT TIPU CAUDAL
E 1/25

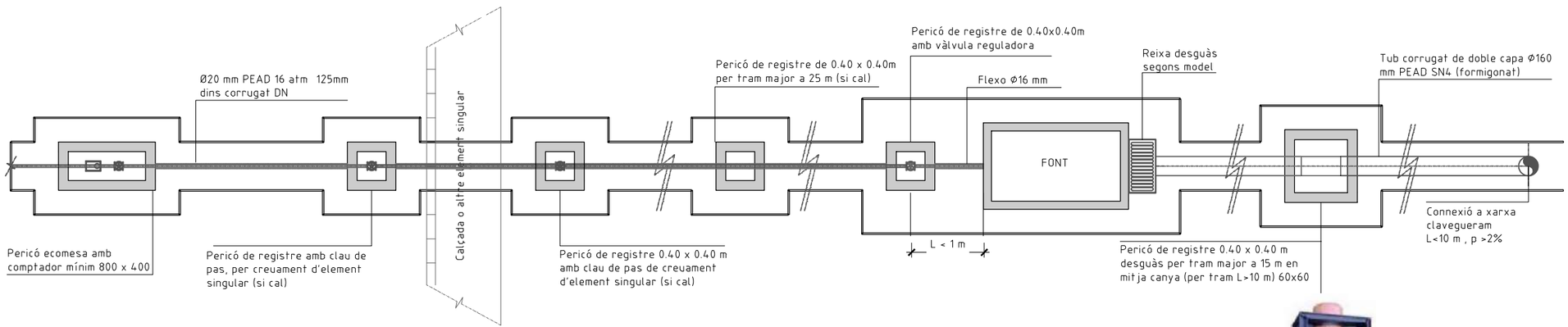


ESQUEMA GENERAL D'INSTAL·LACIÓ DE FONT DE BEURE
E S/E



PROJECTE D'URBANITZACIÓ DEL CARRER BADAJOZ, ENTRE ELS CARRERS DE BOLÍVIA I AVINGUDA ICÀRIA, AMB MESURES DE CONTRACTACIÓ SOSTENIBLE.

DISTRICTE DE SANT MARTÍ.

Ajuntament de Barcelona
Ecologia, Urbanisme i Mobilitat
Institut Municipal d'Urbanisme
Direcció de Serveis de Projectes i Obres

AUTOR DELS CRITERIS I DE L'AVANTPROJECTE
Marta Penna, arquitecta

AUTOR DEL PROJECTE EXECUTIU
LOLA SIMÓN – MARIA BLANCO – PAU CODOLÀ

G-133_22@.28

NÚM. EXPEDIENT CP022030001 | EDICIÓ APROVACIÓ | DATA JULIOL 2024

NOM PLÀNOL
**FONTS**
**DETALLS FONTS**

0 –

ESCALA DIN A3 1:INDICADES
DIN A1 1:INDICADES

PLÀNOL 11.2.3

1/1

W:\OC\P22065_IMU_URBCRBADAJOZ\05PROJEXECUTIU\02PLANOLS\11.2.3_FONTS DETALLS.DWG

## LLEGENDA

- LÍMIT ÀMBIT D'ACTUACIÓ: 28.420 m2
- NOVES EDIFICACIONS

## VEGETACIÓ EXISTENT

- PH — ARBRE EXISTENT Plataanus x hispanica
- GR — ARBRE EXISTENT Grevillea robusta
- GT — ARBRE EXISTENT Gleditsia triacanthos
- CA — ARBRE EXISTENT Celtis australis

PROJECTE D'URBANITZACIÓ DEL CARRER BADAJOZ, ENTRE ELS CARRERS DE BOLÍVIA I AVINGUDA ICÀRIA, AMB MESURES DE CONTRACTACIÓ SOSTENIBLE.

DISTRICTE DE SANT MARTÍ.

Ajuntament de Barcelona

Ecologia, Urbanisme i Mobilitat
Institut Municipal d'Urbanisme
Direcció de Serveis de Projectes i Obres

AUTOR DELS CRITERIS I DE L'AVANTPROJECTE
Marta Penna, arquitecta

AUTOR DEL PROJECTE EXECUTIU
LOLA SIMÓN – MARIA BLANCO – PAU CODOLÀ

G-133__22@.28

NÚM. EXPEDIENT CP022030001 | EDICIÓ APROVACIÓ | DATA JULIOL 2024

NOM PLÀNOL
**JARDINERIA I REG**
**PLANTA ARBRAT I ENJARDINAMENT EXISTENT**

0 200m

ESCALA
DIN A3 1:4.000
DIN A1 1:2000

PLÀNOL
13.1.1
1/6

w: \OC\P22065_IMU_LURBCRBADAJOZ\05PROJEXECUTIU\02PLANOLS\13.1.1_VEG_ARBRAT EXISTENT.DWG

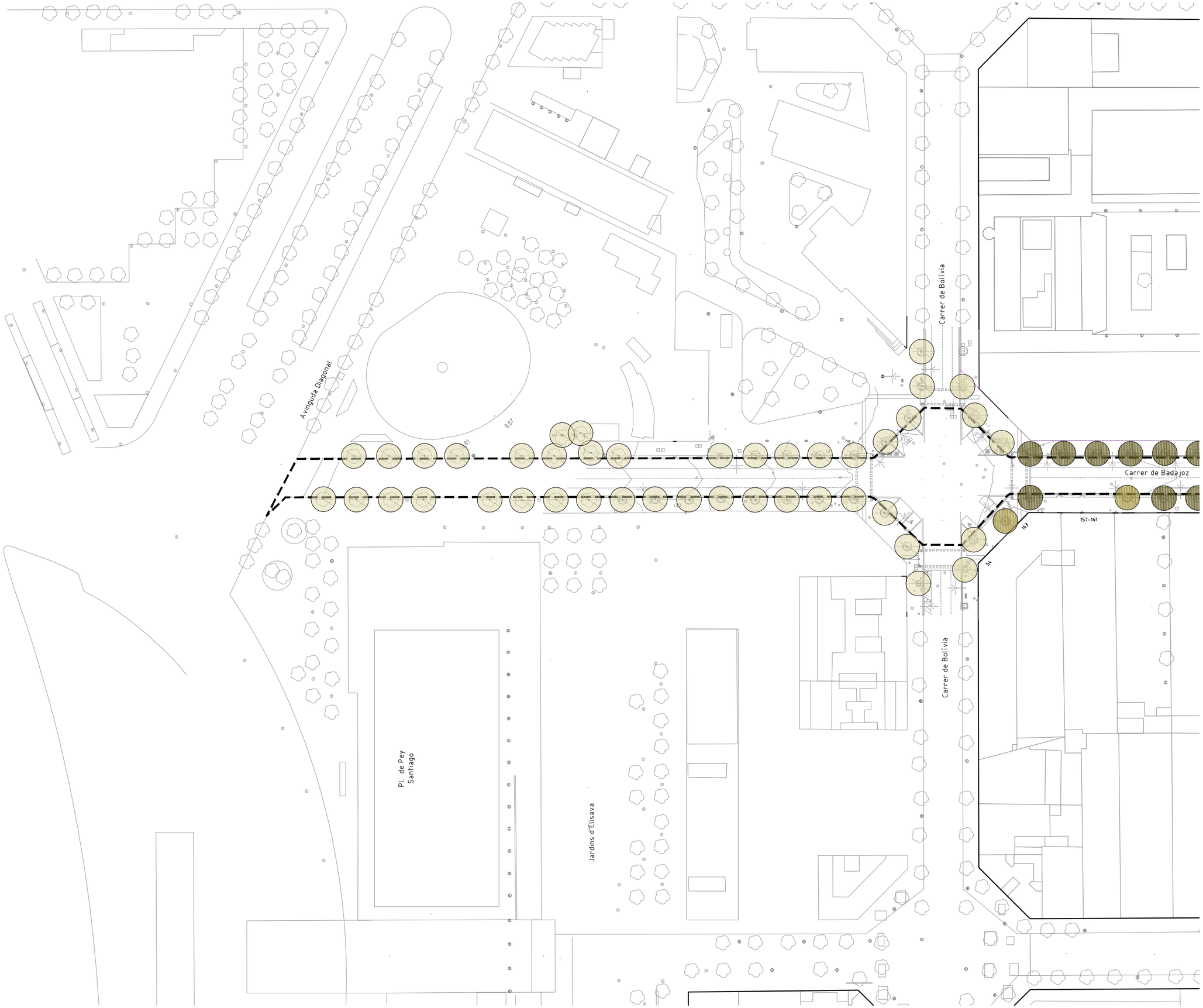


LLEGENDA

LÍMIT ÀMBIT D'ACTUACIÓ: 28.420 m2

NOVES EDIFICACIONS

VEGETACIÓ EXISTENT

PH ARBRE EXISTENT
Platanus x hispanica

GR ARBRE EXISTENT
Grevillea robusta

GT ARBRE EXISTENT
Gleditsia triacanthos

CA ARBRE EXISTENT
Celtis australis

PROJECTE D'URBANITZACIÓ DEL CARRER BADAJOZ, ENTRE ELS CARRERS DE BOLÍVIA I AVINGUDA ICÀRIA, AMB MESURES DE CONTRACTACIÓ SOSTENIBLE.

DISTRICTE DE SANT MARTÍ.

Ajuntament de Barcelona

Ecologia, Urbanisme i Mobilitat
Institut Municipal d'Urbanisme
Direcció de Serveis de Projectes i Obres

AUTOR DELS CRITERIS I DE L'AVANTPROJECTE
Marta Penna, arquitecta

AUTOR DEL PROJECTE EXECUTIU
LOLA SIMÓN - MARIA BLANCO - PAU CODOLÀ

G-133__22@.28

NÚM. EXPEDIENT CP022030001
EDICIÓ APROVACIÓ
DATA JULIOL 2024

NOM PLÀNOL
**JARDINERIA I REG**
**PLANTA ARBRAT I ENJARDINAMENT EXISTENT**

0 50m

ESCALA
DIN A3 1:1000
DIN A1 1:500

PLÀNOL
13.1.1
2/6

W:\OC\P22065_IMU_URBCRBADAJOZ\05PROJEXECUTIU\02PLANOLS\13.1.1._VEG_ARBRAT EXISTENT.DWG




LLEGENDA

LÍMIT ÀMBIT D'ACTUACIÓ: 28.420 m2

NOVES EDIFICACIONS

VEGETACIÓ EXISTENT

PH ARBRE EXISTENT
Platanus x hispanica

GR ARBRE EXISTENT
Grevillea robusta

GT ARBRE EXISTENT
Gleditsia triacanthos

CA ARBRE EXISTENT
Celtis australis

PROJECTE D'URBANITZACIÓ DEL CARRER BADAJOZ, ENTRE ELS CARRERS DE BOLÍVIA I AVINGUDA ICÀRIA, AMB MESURES DE CONTRACTACIÓ SOSTENIBLE.

DISTRICTE DE SANT MARTÍ.

Ajuntament de Barcelona

Ecologia, Urbanisme i Mobilitat
Institut Municipal d'Urbanisme
Direcció de Serveis de Projectes i Obres

AUTOR DELS CRITERIS I DE L'AVANTPROJECTE
Marta Penna, arquitecta

AUTOR DEL PROJECTE EXECUTIU
LOLA SIMÓN - MARIA BLANCO - PAU CODOLÀ

G-133__22@.28

NÚM. EXPEDIENT CP022030001
EDICIÓ APROVACIÓ
DATA JULIOL 2024

NOM PLÀNOL
**JARDINERIA I REG**
**PLANTA ARBRAT I ENJARDINAMENT EXISTENT**

0 50m

ESCALA
DIN A3 1:1000
DIN A1 1:500

PLÀNOL
13.1.1
3/6

W: \OC\P22085_IMU_URBCRBADAJOZ\05PROJEXECUTIU\02PLANOLS\13.1.1_VEG_ARBRAT EXISTENT.DWG

## LLEGENDA

- LÍMIT ÀMBIT D'ACTUACIÓ: 28.420 m2
- NOVES EDIFICACIONS

## VEGETACIÓ EXISTENT

- PH — ARBRE EXISTENT Platanus x hispanica
- GR — ARBRE EXISTENT Grevillea robusta
- GT — ARBRE EXISTENT Gleditsia triacanthos
- CA — ARBRE EXISTENT Celtis australis

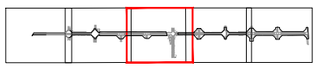

PROJECTE D'URBANITZACIÓ DEL CARRER BADAJOZ, ENTRE ELS CARRERS DE BOLÍVIA I AVINGUDA ICÀRIA, AMB MESURES DE CONTRACTACIÓ SOSTENIBLE.

DISTRICTE DE SANT MARTÍ.


Ajuntament de Barcelona
Ecologia, Urbanisme i Mobilitat
Institut Municipal d'Urbanisme
Direcció de Serveis de Projectes i Obres

AUTOR DELS CRITERIS I DE L'AVANTPROJECTE
Marta Penna, arquitecta

AUTOR DEL PROJECTE EXECUTIU
LOLA SIMÓN – MARIA BLANCO – PAU CODOLÀ


G-133_22@.28

| NÚM. EXPEDIENT | EDICIÓ | DATA |
|---|---|---|
| CP022030001 | APROVACIÓ | JULIOL 2024 |

NOM PLÀNOL
**JARDINERIA I REG**
**PLANTA ARBRAT I ENJARDINAMENT EXISTENT**

0 — 50m

ESCALA
DIN A3 1:1000
DIN A1 1:500

PLÀNOL
13.1.1
4/6

W: \OC\P22065_IMU_URBCRBADAJOZ\05PROJEXECUTIU\02PLANOLS\13.1.1_VEG_ARBRAT EXISTENT.DWG




## LLEGENDA

- LÍMIT ÀMBIT D'ACTUACIÓ: 28.420 m2
- NOVES EDIFICACIONS

## VEGETACIÓ EXISTENT

- PH — ARBRE EXISTENT — Platanus x hispanica
- GR — ARBRE EXISTENT — Grevillea robusta
- GT — ARBRE EXISTENT — Gleditsia triacanthos
- CA — ARBRE EXISTENT — Celtis australis

PROJECTE D'URBANITZACIÓ DEL CARRER BADAJOZ, ENTRE ELS CARRERS DE BOLÍVIA I AVINGUDA ICÀRIA, AMB MESURES DE CONTRACTACIÓ SOSTENIBLE.

DISTRICTE DE SANT MARTÍ.

Ajuntament de Barcelona
Ecologia, Urbanisme i Mobilitat
Institut Municipal d'Urbanisme
Direcció de Serveis de Projectes i Obres

AUTOR DELS CRITERIS I DE L'AVANTPROJECTE
Marta Penna, arquitecta

AUTOR DEL PROJECTE EXECUTIU
LOLA SIMÓN – MARIA BLANCO – PAU CODOLÀ

G-133_22@.28

| NÚM. EXPEDIENT | EDICIÓ | DATA |
|---|---|---|
| CP022030001 | APROVACIÓ | JULIOL 2024 |

NOM PLÀNOL
**JARDINERIA I REG**
**PLANTA ARBRAT I ENJARDINAMENT EXISTENT**

0 50m

| ESCALA | PLÀNOL |
|---|---|
| DIN A3 1:1000<br>DIN A1 1:500 | 13.1.1<br>5/6 |

W:\OC\P22065_IMU_URBCRBADAJOZ\05PROJECTE\EXECUTIU\02PLANOLS\13.1.1_VEG_ARBRAT EXISTENT.DWG




W:\OC\P22065_IMU_URBCRBADAJOZ\05PROJEXECUTIU\02PLANOLS\13.1.1_VEG_ARBRAT EXISTENT.DWG

## LLEGENDA

- LÍMIT ÀMBIT D'ACTUACIÓ: 28.420 m2
- NOVES EDIFICACIONS

## VEGETACIÓ EXISTENT

- PH — ARBRE EXISTENT Plaťanus x hispanica
- GR — ARBRE EXISTENT Grevillea robusta
- GT — ARBRE EXISTENT Gleditsia triacanthos
- CA — ARBRE EXISTENT Celtis australis

PROJECTE D'URBANITZACIÓ DEL CARRER BADAJOZ, ENTRE ELS CARRERS DE BOLÍVIA I AVINGUDA ICÀRIA, AMB MESURES DE CONTRACTACIÓ SOSTENIBLE.

DISTRICTE DE SANT MARTÍ.

Ajuntament de Barcelona
Ecologia, Urbanisme i Mobilitat
Institut Municipal d'Urbanisme
Direcció de Serveis de Projectes i Obres

AUTOR DELS CRITERIS I DE L'AVANTPROJECTE
Marta Penna, arquitecta

AUTOR DEL PROJECTE EXECUTIU
LOLA SIMÓN – MARIA BLANCO – PAU CODOLÀ

G-133__22@.28

NÚM. EXPEDIENT CP022030001 | EDICIÓ APROVACIÓ | DATA JULIOL 2024

NOM PLÀNOL
**JARDINERIA I REG**
**PLANTA ARBRAT I ENJARDINAMENT EXISTENT**

0 50m

ESCALA
DIN A3 1:1000
DIN A1 1:500

PLÀNOL
13.1.1
6/6

## LLEGENDA

- LÍMIT ÀMBIT D'ACTUACIÓ: 28.420 m2
- NOVES EDIFICACIONS

## VEGETACIÓ AFECTAT

- ARBRAT EXISTENT A MANTENIR I PROTEGIR EN FASE D'OBRA
- ARBRAT EXISTENT A TRASPLANTAR EN OBRA
- ARBRAT AFECTAT A RETIRAR

ESPECIES:

PH - Platanus x hispanica

GR - Grevillea robusta

GT - Gleditsia triacanthos

CA - Celtis australis

PROJECTE D'URBANITZACIÓ DEL CARRER BADAJOZ, ENTRE ELS CARRERS DE BOLÍVIA I AVINGUDA ICÀRIA, AMB MESURES DE CONTRACTACIÓ SOSTENIBLE.

DISTRICTE DE SANT MARTÍ.

Ajuntament de Barcelona

Ecologia, Urbanisme i Mobilitat
Institut Municipal d'Urbanisme
Direcció de Serveis de Projectes i Obres

AUTOR DELS CRITERIS I DE L'AVANTPROJECTE
Marta Penna, arquitecta

AUTOR DEL PROJECTE EXECUTIU
LOLA SIMÓN - MARIA BLANCO - PAU CODOLÀ

G-133__22@.28

| NÚM. EXPEDIENT | EDICIÓ | DATA |
|---|---|---|
| CP022030001 | APROVACIÓ | JULIOL 2024 |

NOM PLÀNOL
**JARDINERIA I REG**
**PLANTA ARBRAT I ENJARDINAMENT AFECTAT**

0 200m

ESCALA
DIN A3 1:4000
DIN A1 1:2000

PLÀNOL
13.1.2

1/6

W:\OC\P222065_IMU_URBCRBADAJOZ\05PROJECTE\02PLANOLS\13.1.2_VEG_ARBRAT AFECTAT.DWG

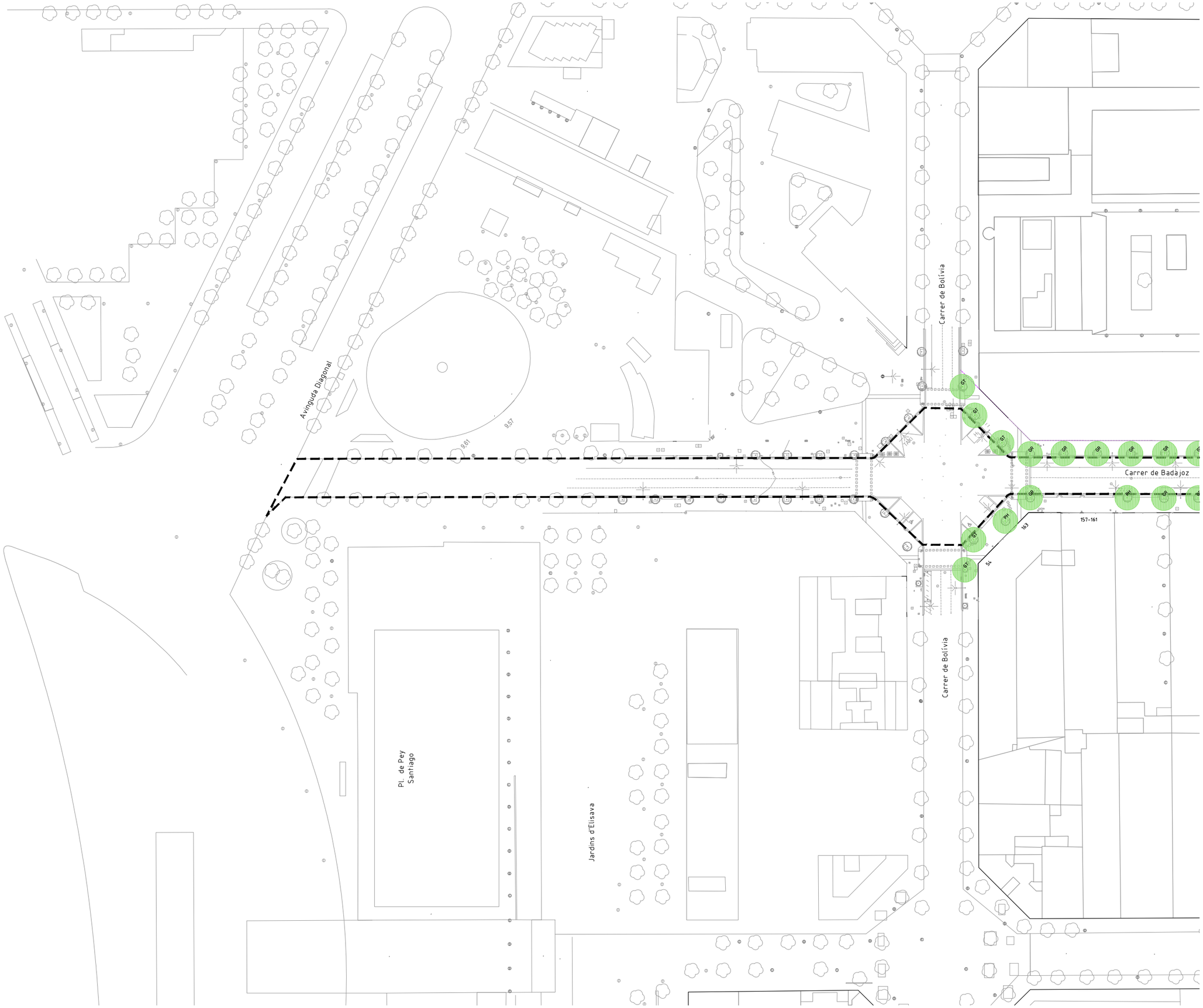


LLEGENDA

LÍMIT ÀMBIT D'ACTUACIÓ: 28.420 m2

NOVES EDIFICACIONS

VEGETACIÓ AFECTAT

ARBRAT EXISTENT A MANTENIR I PROTEGIR EN FASE D'OBRA

ARBRAT EXISTENT A TRASPLANTAR EN OBRA

ARBRAT AFECTAT A RETIRAR

ESPECIES:

PH – Platanus x hispanica

GR – Grevillea robusta

GT – Gleditsia triacanthos

CA – Celtis australis

PROJECTE D'URBANITZACIÓ DEL CARRER BADAJOZ, ENTRE ELS CARRERS DE BOLÍVIA I AVINGUDA ICÀRIA, AMB MESURES DE CONTRACTACIÓ SOSTENIBLE.

DISTRICTE DE SANT MARTÍ.

Ajuntament de Barcelona

Ecologia, Urbanisme i Mobilitat
Institut Municipal d'Urbanisme
Direcció de Serveis de Projectes i Obres

AUTOR DELS CRITERIS I DE L'AVANTPROJECTE
Marta Penna, arquitecta

AUTOR DEL PROJECTE EXECUTIU
LOLA SIMÓN – MARIA BLANCO – PAU CODOLÀ

G-133__22@.28

NÚM. EXPEDIENT CP022030001 | EDICIÓ APROVACIÓ | DATA JULIOL 2024

NOM PLÀNOL
**JARDINERIA I REG**
**PLANTA ARBRAT I ENJARDINAMENT AFECTAT**

0 50m

ESCALA
DIN A3 1:1000
DIN A1 1:500

PLÀNOL
13.1.2
2/6

W:\OC\P22065_IMU_URBCRBADAJOZ\05PROJEXECUTIU\02PLANOLS\13.1.2_VEG_ARBRAT AFECTAT.DWG

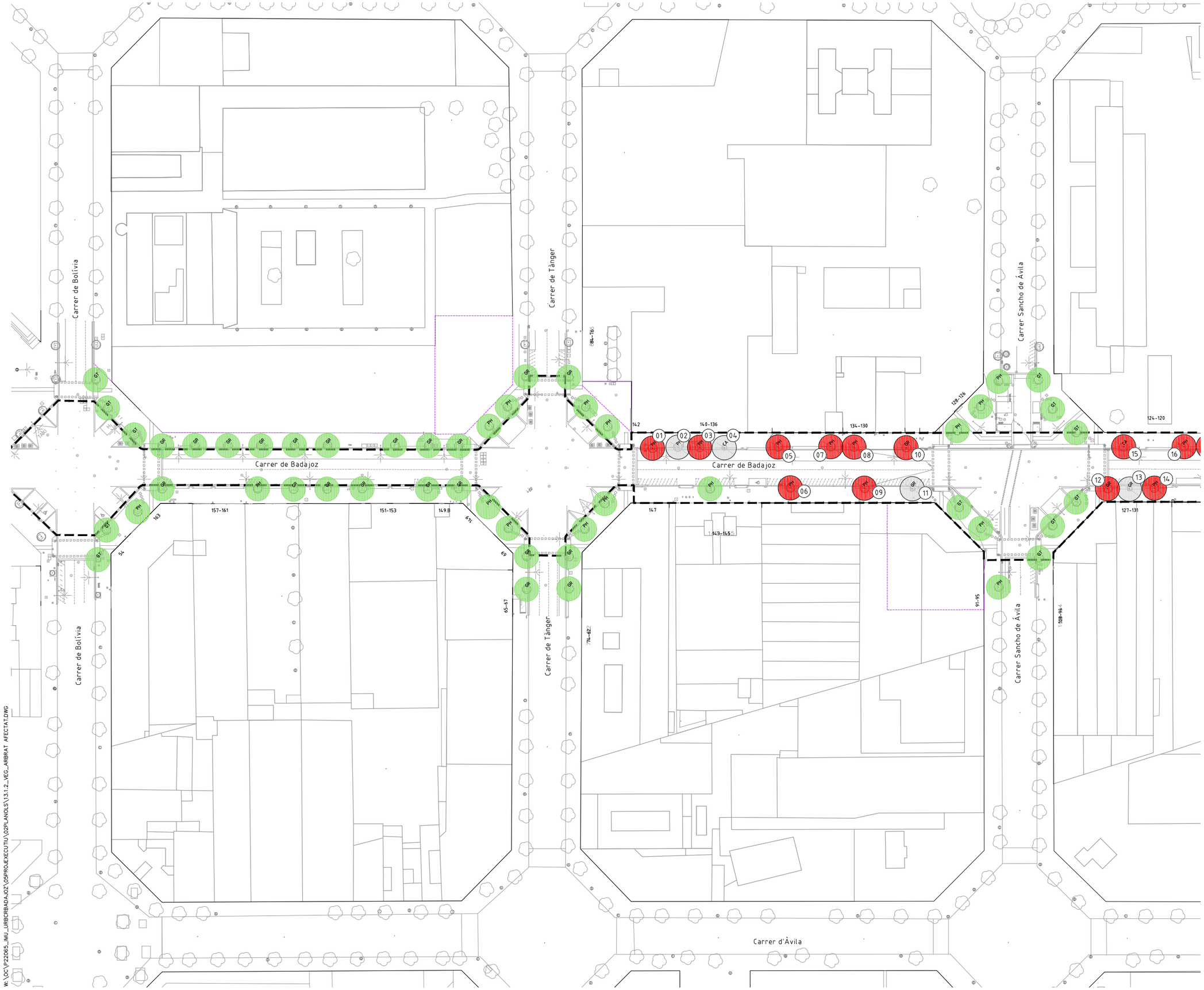


## LLEGENDA

- LÍMIT ÀMBIT D'ACTUACIÓ: 28.420 m2
- NOVES EDIFICACIONS

## VEGETACIÓ AFECTAT

- ARBRAT EXISTENT A MANTENIR I PROTEGIR EN FASE D'OBRA
- ARBRAT EXISTENT A TRASPLANTAR EN OBRA
- ARBRAT AFECTAT A RETIRAR

ESPECIES:

PH – Platanus x hispanica

GR – Grevillea robusta

GT – Gleditsia triacanthos

CA – Celtis australis

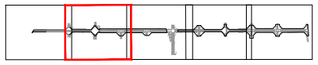

PROJECTE D'URBANITZACIÓ DEL CARRER BADAJOZ, ENTRE ELS CARRERS DE BOLÍVIA I AVINGUDA ICÀRIA, AMB MESURES DE CONTRACTACIÓ SOSTENIBLE.

DISTRICTE DE SANT MARTÍ.

Ajuntament de Barcelona

Ecologia, Urbanisme i Mobilitat
Institut Municipal d'Urbanisme
Direcció de Serveis de Projectes i Obres

AUTOR DELS CRITERIS I DE L'AVANTPROJECTE
Marta Penna, arquitecta

AUTOR DEL PROJECTE EXECUTIU
LOLA SIMÓN – MARIA BLANCO – PAU CODOLÀ

G-133__22@.28

| NÚM. EXPEDIENT | EDICIÓ | DATA |
|---|---|---|
| CP022030001 | APROVACIÓ | JULIOL 2024 |

NOM PLÀNOL
**JARDINERIA I REG**
**PLANTA ARBRAT I ENJARDINAMENT AFECTAT**

0 50m

| ESCALA | PLÀNOL |
|---|---|
| DIN A3 1:1000<br>DIN A1 1:500 | 13.1.2 |

3/6

W: \OC\P22085_IMU_URBCRBADAJOZ\05PROJEXECUTIU\02PLANOLS\13.1.2_VEG_ARBRAT AFECTAT.DWG

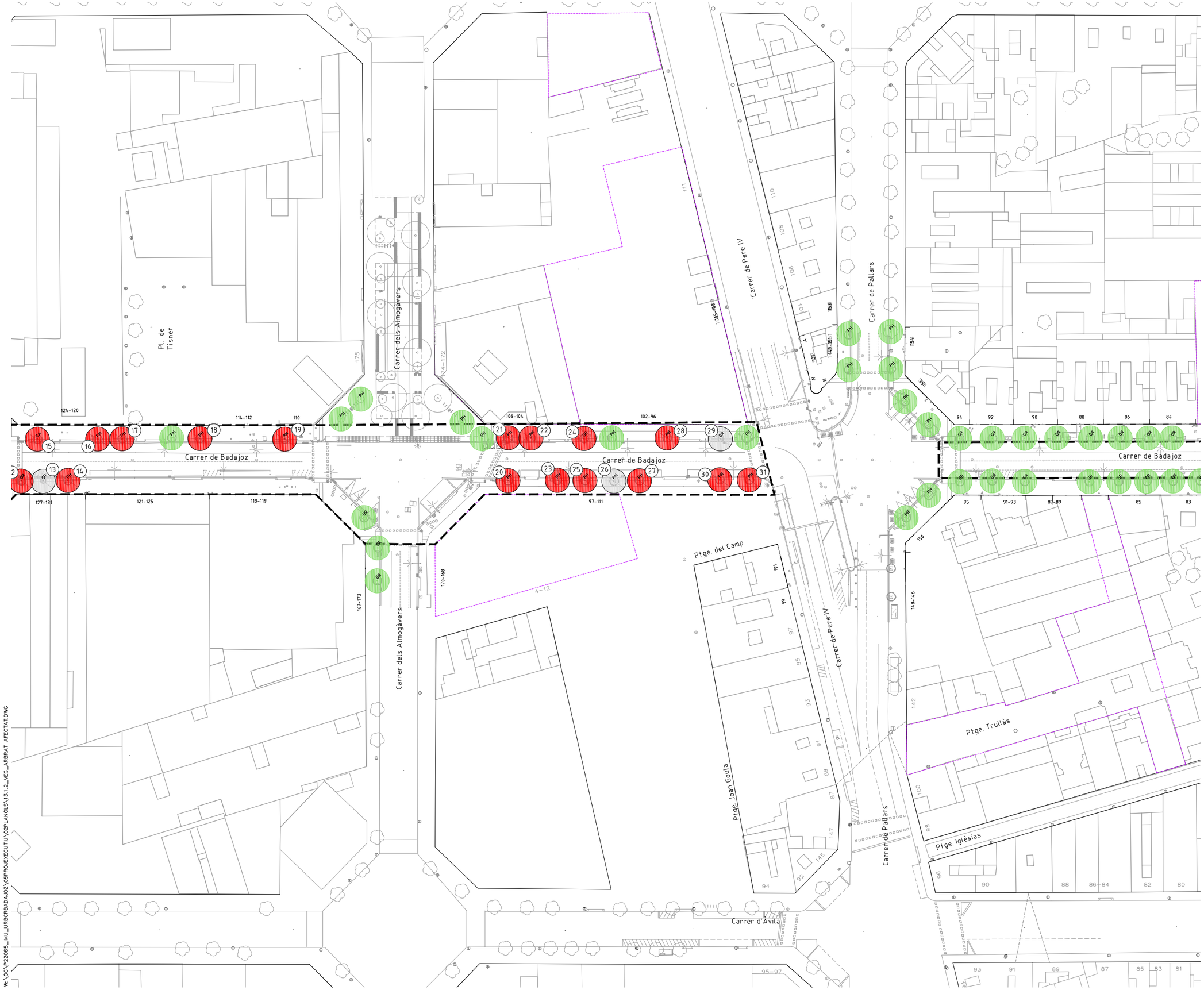


## LLEGENDA

LÍMIT ÀMBIT D'ACTUACIÓ: 28.420 m2

NOVES EDIFICACIONS

## VEGETACIÓ AFECTAT

ARBRAT EXISTENT A MANTENIR I PROTEGIR EN FASE D'OBRA

ARBRAT EXISTENT A TRASPLANTAR EN OBRA

ARBRAT AFECTAT A RETIRAR

ESPECIES:

PH - Platanus x hispanica

GR - Grevillea robusta

GT - Gleditsia triacanthos

CA - Celtis australis

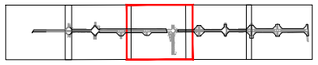

PROJECTE D'URBANITZACIÓ DEL CARRER BADAJOZ, ENTRE ELS CARRERS DE BOLÍVIA I AVINGUDA ICÀRIA, AMB MESURES DE CONTRACTACIÓ SOSTENIBLE.

DISTRICTE DE SANT MARTÍ.

Ajuntament de Barcelona

Ecologia, Urbanisme i Mobilitat
Institut Municipal d'Urbanisme
Direcció de Serveis de Projectes i Obres

AUTOR DELS CRITERIS I DE L'AVANTPROJECTE
Marta Penna, arquitecta

AUTOR DEL PROJECTE EXECUTIU
LOLA SIMÓN - MARIA BLANCO - PAU CODOLÀ

G-133_22@.28

| NÚM. EXPEDIENT | EDICIÓ | DATA |
|---|---|---|
| CP022030001 | APROVACIÓ | JULIOL 2024 |

NOM PLÀNOL
**JARDINERIA I REG**
**PLANTA ARBRAT I ENJARDINAMENT AFECTAT**

0 50m

ESCALA
DIN A3 1:1000
DIN A1 1:500

PLÀNOL
13.1.2

4/6

W:\OC\P22065_IMU_URBCRBADAJOZ\05PROJEXECUTIU\02PLANOLS\13.1.2_VEG_ARBRAT AFECTAT.DWG

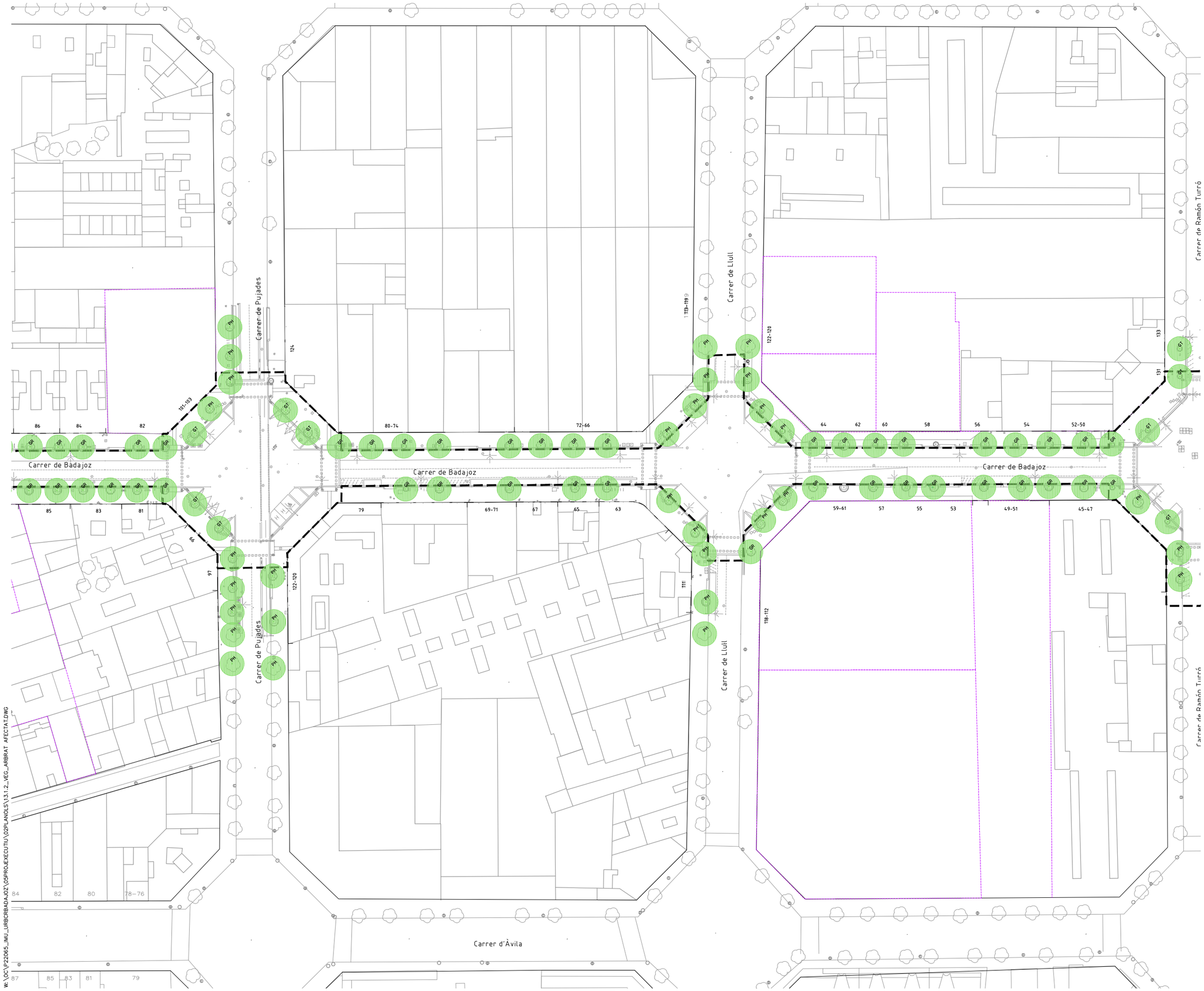


W:\OC\P22065_IMU_URBCRBADAJOZ\05PROJECTE EXECUTIU\02PLANOLS\13.1.2_VEG_ARBRAT AFECTAT.DWG

## LLEGENDA

LÍMIT ÀMBIT D'ACTUACIÓ: 28.420 m2

NOVES EDIFICACIONS

## VEGETACIÓ AFECTAT

ARBRAT EXISTENT A MANTENIR I PROTEGIR EN FASE D'OBRA

ARBRAT EXISTENT A TRASPLANTAR EN OBRA

ARBRAT AFECTAT A RETIRAR

ESPECIES:

PH - Platanus x hispanica

GR - Grevillea robusta

GT - Gleditsia triacanthos

CA - Celtis australis

PROJECTE D'URBANITZACIÓ DEL CARRER BADAJOZ, ENTRE ELS CARRERS DE BOLÍVIA I AVINGUDA ICÀRIA, AMB MESURES DE CONTRACTACIÓ SOSTENIBLE.

DISTRICTE DE SANT MARTÍ.


Ajuntament de Barcelona

Ecologia, Urbanisme i Mobilitat
Institut Municipal d'Urbanisme
Direcció de Serveis de Projectes i Obres

AUTOR DELS CRITERIS I DE L'AVANTPROJECTE
Marta Penna, arquitecta

AUTOR DEL PROJECTE EXECUTIU
LOLA SIMÓN - MARIA BLANCO - PAU CODOLÀ


G-133_22@.28

| NÚM. EXPEDIENT | EDICIÓ | DATA |
|---|---|---|
| CP022030001 | APROVACIÓ | JULIOL 2024 |

NOM PLÀNOL
**JARDINERIA I REG**
**PLANTA ARBRAT I ENJARDINAMENT AFECTAT**

0 50m

| ESCALA | PLÀNOL |
|---|---|
| DIN A3 1:1000<br>DIN A1 1:500 | 13.1.2 |

5/6

Carrer de Ramón Turró

Pge de Mas de Roda

Carrer del Doctor Trueta

Cementiri de l'Est

Carrer de Badajoz

Carrer d'Àvila

## LLEGENDA

LÍMIT ÀMBIT D'ACTUACIÓ: 28.420 m2

NOVES EDIFICACIONS

## VEGETACIÓ AFECTAT

ARBRAT EXISTENT A MANTENIR I PROTEGIR EN FASE D'OBRA

ARBRAT EXISTENT A TRASPLANTAR EN OBRA

ARBRAT AFECTAT A RETIRAR

ESPECIES:

PH - Platanus x hispanica

GR - Grevillea robusta

GT - Gleditsia triacanthos

CA - Celtis australis

PROJECTE D'URBANITZACIÓ DEL CARRER BADAJOZ, ENTRE ELS CARRERS DE BOLÍVIA I AVINGUDA ICÀRIA, AMB MESURES DE CONTRACTACIÓ SOSTENIBLE.

DISTRICTE DE SANT MARTÍ.

Ajuntament de Barcelona

Ecologia, Urbanisme i Mobilitat
Institut Municipal d'Urbanisme
Direcció de Serveis de Projectes i Obres

AUTOR DELS CRITERIS I DE L'AVANTPROJECTE
Marta Penna, arquitecta

AUTOR DEL PROJECTE EXECUTIU
LOLA SIMÓN - MARIA BLANCO - PAU CODOLÀ

G-133_22@.28

NÚM. EXPEDIENT CP022030001 | EDICIÓ APROVACIÓ | DATA JULIOL 2024

NOM PLÀNOL
**JARDINERIA I REG**
**PLANTA ARBRAT I ENJARDINAMENT AFECTAT**

0 50m

ESCALA DIN A3 1:1000 DIN A1 1:500

PLÀNOL 13.1.2

6/6

W:\OC\P22065_JMU_URBORBADAJOZ\05PROJECTEXECUTIU\02PLANOLS\13.1.2_VEG_ARBRAT AFECTAT.DWG

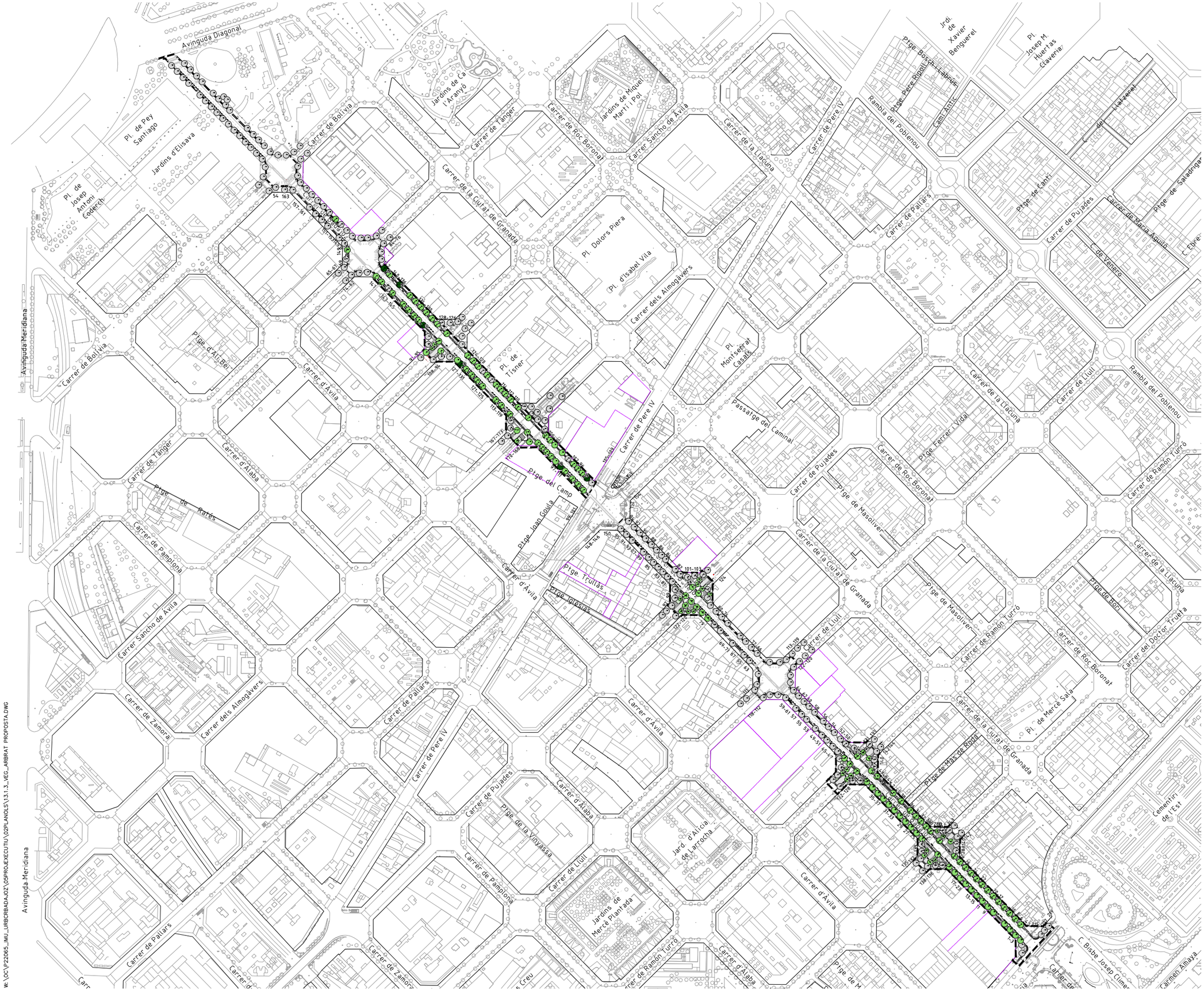


## LLEGENDA

- LÍMIT ÀMBIT D'ACTUACIÓ: 28.420 m2
- NOVES EDIFICACIONS

## VEGETACIÓ PROPOSTA

- ARBRE NOU
- ARBRE EXISTENT TRASPLANTAT
- ARBRE EXISTENT A MANTENIR

ESPECIES EXISTENTS:

PH – Platanus x hispanica
GR – Grevillea robusta
GT – Gleditsia triacanthos
CA – Celtis australis

ESPECIES PROPOSTES:

GR – Grevillea robusta
GT – Gleditsia triacanthos inermis
CS – Cercis siliquastrum
JM – Jacaranda mimosifolia
PC – Pistacia chinensis
PT – Pterocarya fraxinifolia
ZS – Zelkova serrata Green Vase 'Flekova'

PROJECTE D'URBANITZACIÓ DEL CARRER BADAJOZ, ENTRE ELS CARRERS DE BOLÍVIA I AVINGUDA ICÀRIA, AMB MESURES DE CONTRACTACIÓ SOSTENIBLE.

DISTRICTE DE SANT MARTÍ.

Ajuntament de Barcelona
Ecologia, Urbanisme i Mobilitat
Institut Municipal d'Urbanisme
Direcció de Serveis de Projectes i Obres

AUTOR DELS CRITERIS I DE L'AVANTPROJECTE
Marta Penna, arquitecta

AUTOR DEL PROJECTE EXECUTIU
LOLA SIMÓN – MARIA BLANCO – PAU CODOLÀ

G-133__22@.28

| NÚM. EXPEDIENT | EDICIÓ | DATA |
|---|---|---|
| CP022030001 | APROVACIÓ | JULIOL 2024 |

NOM PLÀNOL
**JARDINERIA I REG**
**PLANTA ARBRAT DE NOVA IMPLANTACIÓ**

0 200m

| ESCALA | PLÀNOL |
|---|---|
| DIN A3 1:4000<br>DIN A1 1:2000 | 13.1.3 |

1/6

W:\OC\P22065_IMU_URBCRBADAJOZ\05PROJECTE\02PLANOLS\13.1.3_VEG_ARBRAT PROPOSTA.DWG

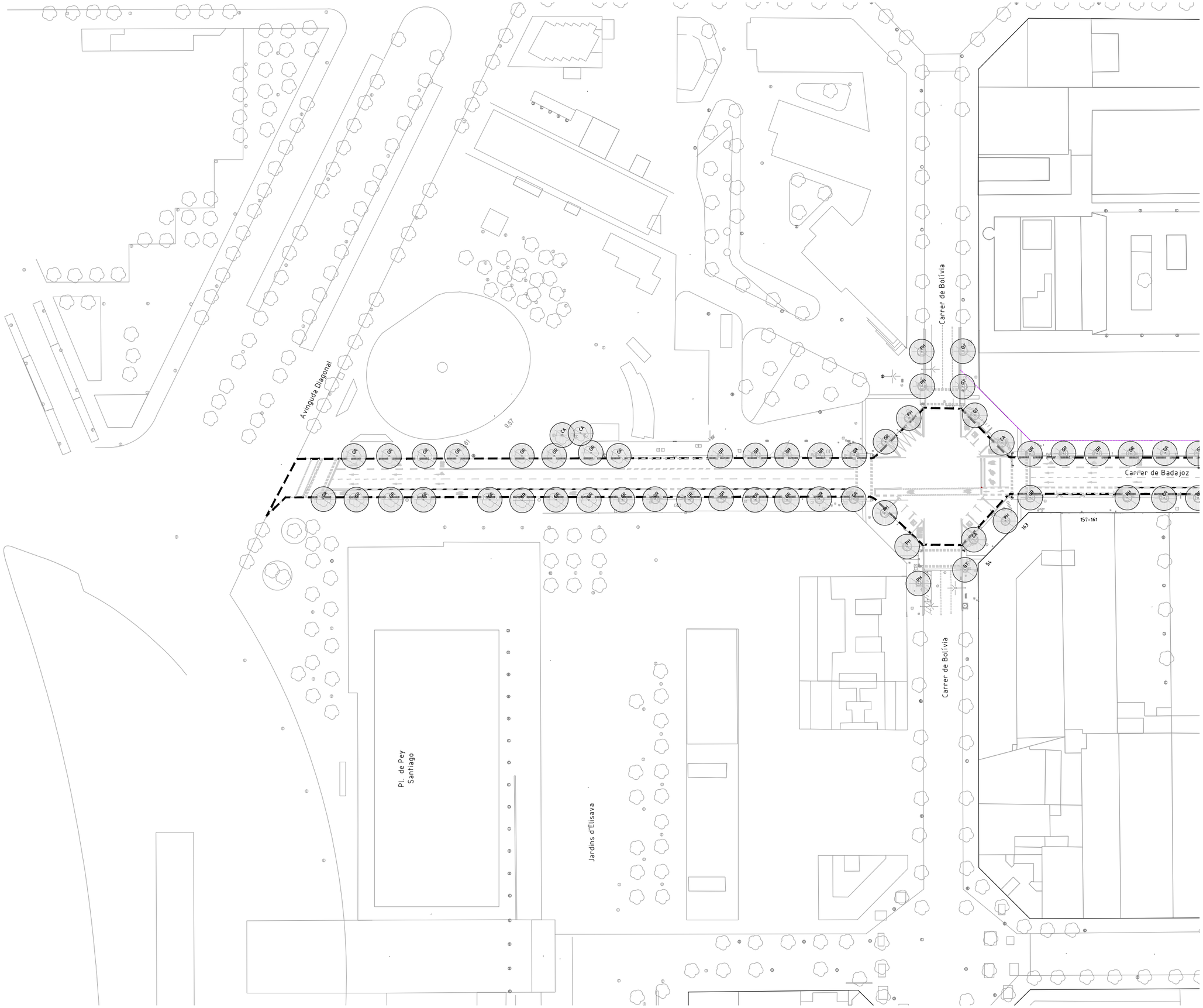


## LLEGENDA

- LÍMIT ÀMBIT D'ACTUACIÓ: 28.420 m2
- NOVES EDIFICACIONS

## VEGETACIÓ PROPOSTA

- ARBRE NOU
- ARBRE EXISTENT TRASPLANTAT
- ARBRE EXISTENT A MANTENIR

ESPECIES EXISTENTS:

PH – Platanus x hispanica
GR – Grevillea robusta
GT – Gleditsia triacanthos
CA – Celtis australis

ESPECIES PROPOSTES:

GR – Grevillea robusta
GT – Gleditsia triacanthos inermis
CS – Cercis siliquastrum
JM – Jacaranda mimosifolia
PC – Pistacia chinensis
PT – Pterocarya fraxinifolia
ZS – Zelkova serrata Green Vase 'Flekova'

PROJECTE D'URBANITZACIÓ DEL CARRER BADAJOZ, ENTRE ELS CARRERS DE BOLÍVIA I AVINGUDA ICÀRIA, AMB MESURES DE CONTRACTACIÓ SOSTENIBLE.

DISTRICTE DE SANT MARTÍ.

Ajuntament de Barcelona
Ecologia, Urbanisme i Mobilitat
Institut Municipal d'Urbanisme
Direcció de Serveis de Projectes i Obres

AUTOR DELS CRITERIS I DE L'AVANTPROJECTE
Marta Penna, arquitecta

AUTOR DEL PROJECTE EXECUTIU
LOLA SIMÓN – MARIA BLANCO – PAU CODOLÀ

G-133_22@.28

NÚM. EXPEDIENT CP022030001 | EDICIÓ APROVACIÓ | DATA JULIOL 2024

NOM PLÀNOL
**JARDINERIA I REG**
**PLANTA ARBRAT DE NOVA IMPLANTACIÓ**

0 50m

ESCALA
DIN A3 1:1000
DIN A1 1:500

PLÀNOL 13.1.3
2/6

W: \OC\P22065_IMU_URBCRBADAJOZ\05PROJEXECUTIU\02PLANOLS\13.1.3_VEG_ARBRAT PROPOSTA.DWG

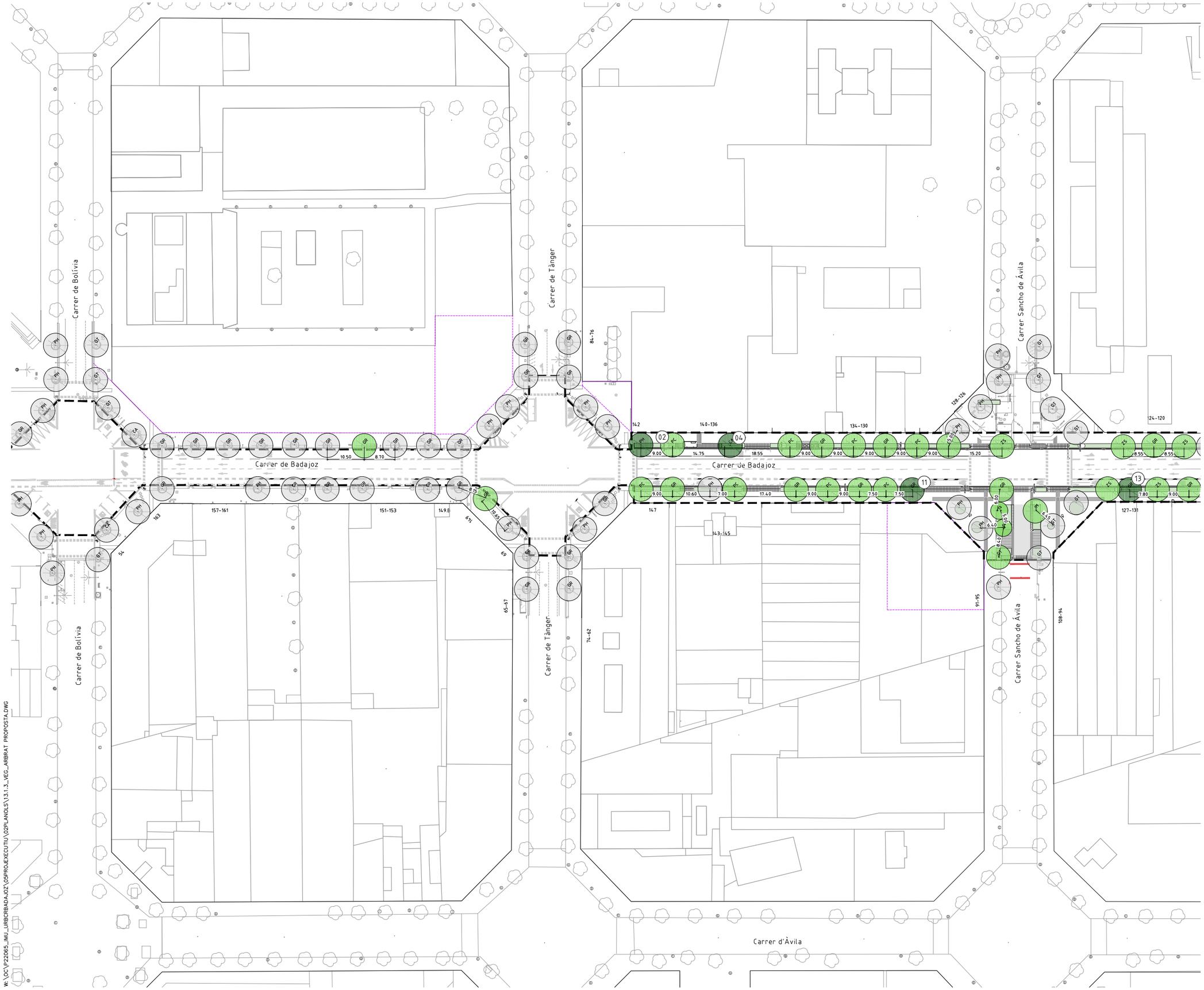


## LLEGENDA

- LÍMIT ÀMBIT D'ACTUACIÓ: 28.420 m2
- NOVES EDIFICACIONS

## VEGETACIÓ PROPOSTA

- ARBRE NOU
- ARBRE EXISTENT TRASPLANTAT
- ARBRE EXISTENT A MANTENIR

ESPECIES EXISTENTS:

PH - Platanus x hispanica
GR - Grevillea robusta
GT - Gleditsia triacanthos
CA - Celtis australis

ESPECIES PROPOSTES:

GR - Grevillea robusta
GT - Gleditsia triacanthos inermis
CS - Cercis siliquastrum
JM - Jacaranda mimosifolia
PC - Pistacia chinensis
PT - Pterocarya fraxinifolia
ZS - Zelkova serrata Green Vase 'Flekova'

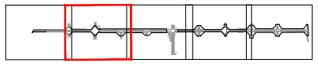

PROJECTE D'URBANITZACIÓ DEL CARRER BADAJOZ, ENTRE ELS CARRERS DE BOLÍVIA I AVINGUDA ICÀRIA, AMB MESURES DE CONTRACTACIÓ SOSTENIBLE.

DISTRICTE DE SANT MARTÍ.

Ajuntament de Barcelona
Ecologia, Urbanisme i Mobilitat
Institut Municipal d'Urbanisme
Direcció de Serveis de Projectes i Obres

AUTOR DELS CRITERIS I DE L'AVANTPROJECTE
Marta Penna, arquitecta

AUTOR DEL PROJECTE EXECUTIU
LOLA SIMÓN - MARIA BLANCO - PAU CODOLÀ

G-133__22@.28

| NÚM. EXPEDIENT | EDICIÓ | DATA |
|---|---|---|
| CP022030001 | APROVACIÓ | JULIOL 2024 |

NOM PLÀNOL
**JARDINERIA I REG**
**PLANTA ARBRAT DE NOVA IMPLANTACIÓ**

0 50m

ESCALA
DIN A3 1:1000
DIN A1 1:500

PLÀNOL
13.1.3
3/6

W:\OC\P22065_IMU_URBCRBADAJOZ\05PROJÈCEXECUTIU\02PLANOLS\13.1.3_VEG_ARBRAT PROPOSTA.DWG

## LLEGENDA

- LÍMIT ÀMBIT D'ACTUACIÓ: 28.420 m2
- NOVES EDIFICACIONS

## VEGETACIÓ PROPOSTA

- ARBRE NOU
- ARBRE EXISTENT TRASPLANTAT
- ARBRE EXISTENT A MANTENIR

ESPECIES EXISTENTS:

PH – Platanus x hispanica
GR – Grevillea robusta
GT – Gleditsia triacanthos
CA – Celtis australis

ESPECIES PROPOSTES:

GR – Grevillea robusta
GT – Gleditsia triacanthos inermis
CS – Cercis siliquastrum
JM – Jacaranda mimosifolia
PC – Pistacia chinensis
PT – Pterocarya fraxinifolia
ZS – Zelkova serrata Green Vase 'Flekova'

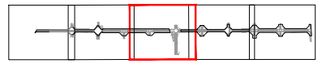

PROJECTE D'URBANITZACIÓ DEL CARRER BADAJOZ, ENTRE ELS CARRERS DE BOLÍVIA I AVINGUDA ICÀRIA, AMB MESURES DE CONTRACTACIÓ SOSTENIBLE.

DISTRICTE DE SANT MARTÍ.


Ajuntament de Barcelona
Ecologia, Urbanisme i Mobilitat
Institut Municipal d'Urbanisme
Direcció de Serveis de Projectes i Obres

AUTOR DELS CRITERIS I DE L'AVANTPROJECTE
Marta Penna, arquitecta

AUTOR DEL PROJECTE EXECUTIU
LOLA SIMÓN – MARIA BLANCO – PAU CODOLÀ


G-133__22@.28

| NÚM. EXPEDIENT | EDICIÓ | DATA |
|---|---|---|
| CP022030001 | APROVACIÓ | JULIOL 2024 |

NOM PLÀNOL
**JARDINERIA I REG**
**PLANTA ARBRAT DE NOVA IMPLANTACIÓ**

0 50m

ESCALA
DIN A3 1:1000
DIN A1 1:500

PLÀNOL
13.1.3
4/6

W: \OC\P_22065_IMU_URBCRBADAJOZ\05PROJECTE\02PLANOLS\13.1.3_VEG_ARBRAT PROPOSTA.DWG

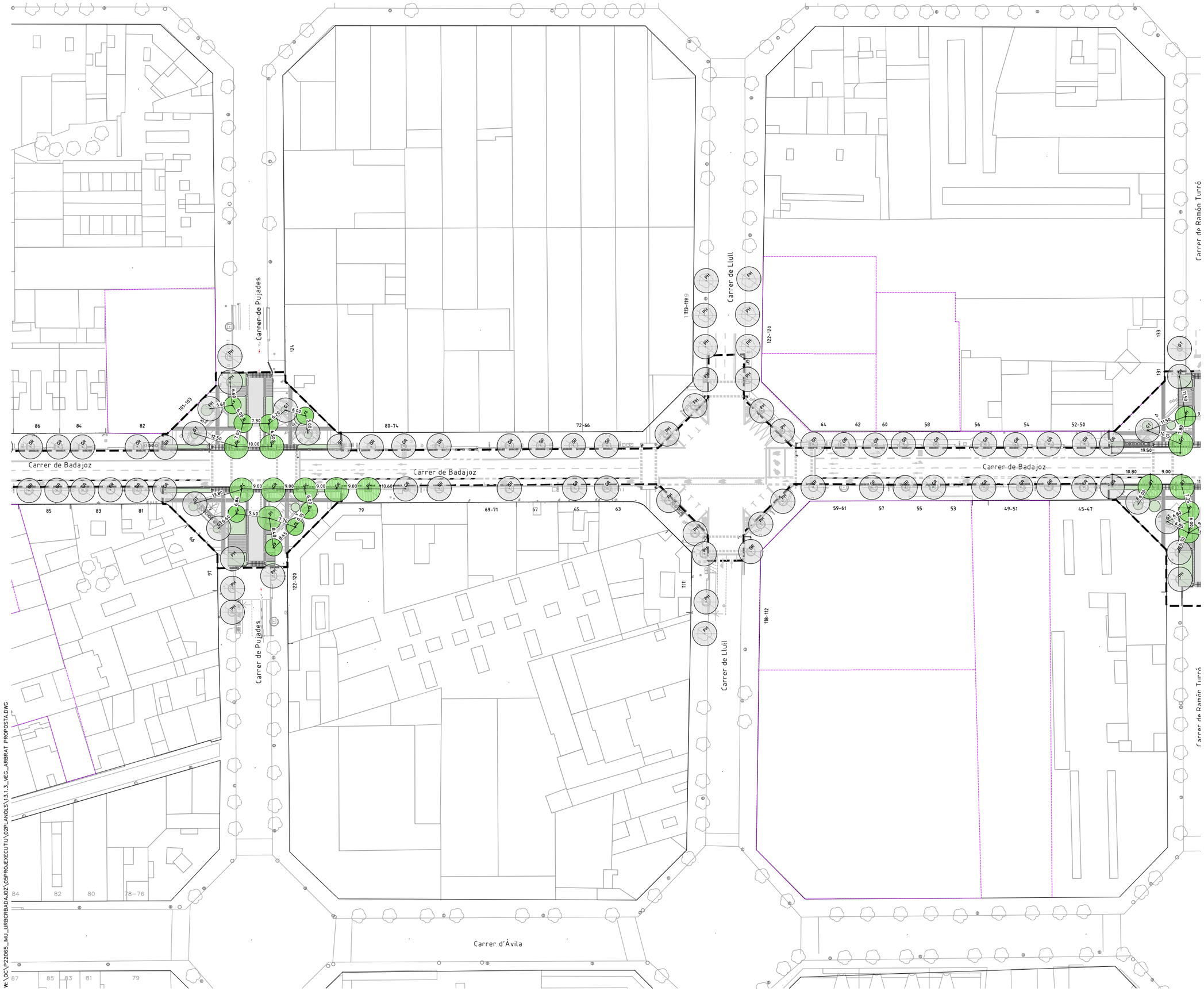


## LLEGENDA

- LÍMIT ÀMBIT D'ACTUACIÓ: 28.420 m2
- NOVES EDIFICACIONS

## VEGETACIÓ PROPOSTA

- ARBRE NOU
- ARBRE EXISTENT TRASPLANTAT
- ARBRE EXISTENT A MANTENIR

ESPECIES EXISTENTS:

PH – Platanus x hispanica
GR – Grevillea robusta
GT – Gleditsia triacanthos
CA – Celtis australis

ESPECIES PROPOSTES:

GR – Grevillea robusta
GT – Gleditsia triacanthos inermis
CS – Cercis siliquastrum
JM – Jacaranda mimosifolia
PC – Pistacia chinensis
PT – Pterocarya fraxinifolia
ZS – Zelkova serrata Green Vase 'Flekova'

PROJECTE D'URBANITZACIÓ DEL CARRER BADAJOZ, ENTRE ELS CARRERS DE BOLÍVIA I AVINGUDA ICÀRIA, AMB MESURES DE CONTRACTACIÓ SOSTENIBLE.

DISTRICTE DE SANT MARTÍ.

Ajuntament de Barcelona
Ecologia, Urbanisme i Mobilitat
Institut Municipal d'Urbanisme
Direcció de Serveis de Projectes i Obres

AUTOR DELS CRITERIS I DE L'AVANTPROJECTE
Marta Penna, arquitecta

AUTOR DEL PROJECTE EXECUTIU
LOLA SIMÓN – MARIA BLANCO – PAU CODOLÀ

G-133__22@.28

NÚM. EXPEDIENT CP022030001 | EDICIÓ APROVACIÓ | DATA JULIOL 2024

NOM PLÀNOL
**JARDINERIA I REG**
**PLANTA ARBRAT DE NOVA IMPLANTACIÓ**

0 50m

ESCALA
DIN A3 1:1000
DIN A1 1:500

PLÀNOL 13.1.3
5/6

W:\OC\P22065_IMU_URBCRBADAJOZ\05PROJECTE\02PLANOLS\13.1_3_VEG_ARBRAT PROPOSTA.DWG

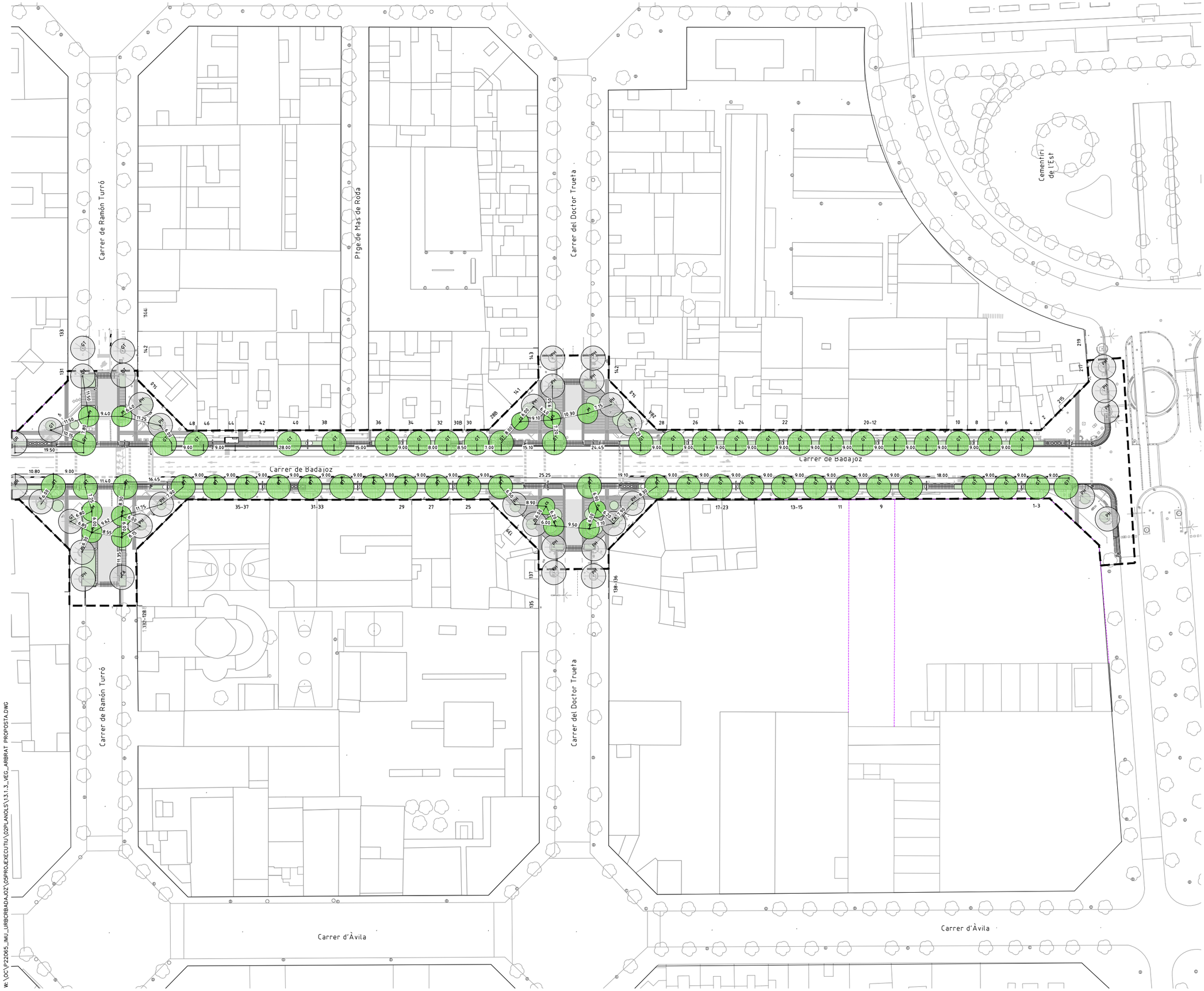


## LLEGENDA

- LÍMIT ÀMBIT D'ACTUACIÓ: 28.420 m2
- NOVES EDIFICACIONS

## VEGETACIÓ PROPOSTA

- ARBRE NOU
- ARBRE EXISTENT TRASPLANTAT
- ARBRE EXISTENT A MANTENIR

ESPECIES EXISTENTS:

PH – Platanus x hispanica
GR – Grevillea robusta
GT – Gleditsia triacanthos
CA – Celtis australis

ESPECIES PROPOSTES:

GR – Grevillea robusta
GT – Gleditsia triacanthos inermis
CS – Cercis siliquastrum
JM – Jacaranda mimosifolia
PC – Pistacia chinensis
PT – Pterocarya fraxinifolia
ZS – Zelkova serrata Green Vase 'Flekova'

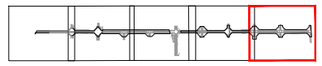

PROJECTE D'URBANITZACIÓ DEL CARRER BADAJOZ, ENTRE ELS CARRERS DE BOLÍVIA I AVINGUDA ICÀRIA, AMB MESURES DE CONTRACTACIÓ SOSTENIBLE.

DISTRICTE DE SANT MARTÍ.

Ajuntament de Barcelona
Ecologia, Urbanisme i Mobilitat
Institut Municipal d'Urbanisme
Direcció de Serveis de Projectes i Obres

AUTOR DELS CRITERIS I DE L'AVANTPROJECTE
Marta Penna, arquitecta

AUTOR DEL PROJECTE EXECUTIU
LOLA SIMÓN – MARIA BLANCO – PAU CODOLÀ

G-133__22@.28

NÚM. EXPEDIENT CP022030001 | EDICIÓ APROVACIÓ | DATA JULIOL 2024

NOM PLÀNOL
**JARDINERIA I REG**
**PLANTA ARBRAT DE NOVA IMPLANTACIÓ**

0 50m

ESCALA
DIN A3 1:1000
DIN A1 1:500

PLÀNOL
13.1.3
6/6

W:\OC\P22065_IMU_URBCRBADAJOZ\05PROJEXECUTIU\02PLANOLS\13.1.3_VEG_ARBRAT PROPOSTA.DWG

## LLEGENDA

- LÍMIT ÀMBIT D'ACTUACIÓ: 28.420 m2
- NOVES EDIFICACIONS

## ENJARDINAMENT PROPOSTA

**CONJUNT 1 ESCOCELLS COSTAT BESOS**
Myrtus communis 'Compacta'
Agapanthus 'streamline'
Leonotis leonorum
Stipa tenuissima
Muhlenbergia capillaris
Gaura lindheimeri
Salvia officinalis

**CONJUNT 2 ESCOCELLS COSTAT LLOBREGAT**
Myrtus communis 'Compacta'
Agapanthus 'streamline'
Westringia mundi
Muhlenbergia capillaris
Hemerocallis
Calluna vulgaris
Salvia officinalis

**CONJUNT 3 PARTERRES COSTAT BESÒS**
Nannorrhops ritchiana
Schefflera arboricola
Leonotis leonorum
Myrtus communis 'Compacta'
Agapanthus 'streamline'
Helichrysum italicum
Gaura lindheimeri

**CONJUNT 4 PARTERRES COSTAT LLOBREGAT**
Strelitzia alba
Fatsia japonica
Philodendron xanadu
Strelitzia reginae
Agapanthus 'streamline'
Hemerocallis
Calluna vulgaris

**PARTERRES MONOESPECÍFICS**
Philodendron xanadu
Strelitzia reginae
Fatsia japonica
Pittosporum tobira 'nana'
Delosperma cooperi

**PARTERRES DE DUES ESPÈCIES**
Hemerocallis/Pittosporum tobira 'nana'
Gaura lindheimeri/Westringia mundi
Agapanthus 'streamline'/Myrtus communis 'Compacta'

Escocell sense plantació arbustiva

Senyals Parcs i Jardins

Protecció perimetral dels parterres tipus model Costa i Llobet o similars

PROJECTE D'URBANITZACIÓ DEL CARRER BADAJOZ, ENTRE ELS CARRERS DE BOLÍVIA I AVINGUDA ICÀRIA, AMB MESURES DE CONTRACTACIÓ SOSTENIBLE.

DISTRICTE DE SANT MARTÍ.


Ajuntament de Barcelona
Ecologia, Urbanisme i Mobilitat
Institut Municipal d'Urbanisme
Direcció de Serveis de Projectes i Obres

AUTOR DELS CRITERIS I DE L'AVANTPROJECTE
Marta Penna, arquitecta

AUTOR DEL PROJECTE EXECUTIU
LOLA SIMÓN - MARIA BLANCO - PAU CODOLÀ


G-133__22@.28

| NÚM. EXPEDIENT | EDICIÓ | DATA |
|---|---|---|
| CP022030001 | APROVACIÓ | JULIOL 2024 |

NOM PLÀNOL
**JARDINERIA I REG**
**PLANTA D'ENJARDINAMENT**

0 200

ESCALA
DIN A3 1:4000
DIN A1 1:2000

PLÀNOL
13.1.4

1/11

W:\OC\P22065_IMU_URBCRBADAJOZ\05PRO\ÆXECUTIU\02PLANOLS\13.1.4_VEG_ENJARD_PROPOSTA.DWG

Avinguda Meridiana

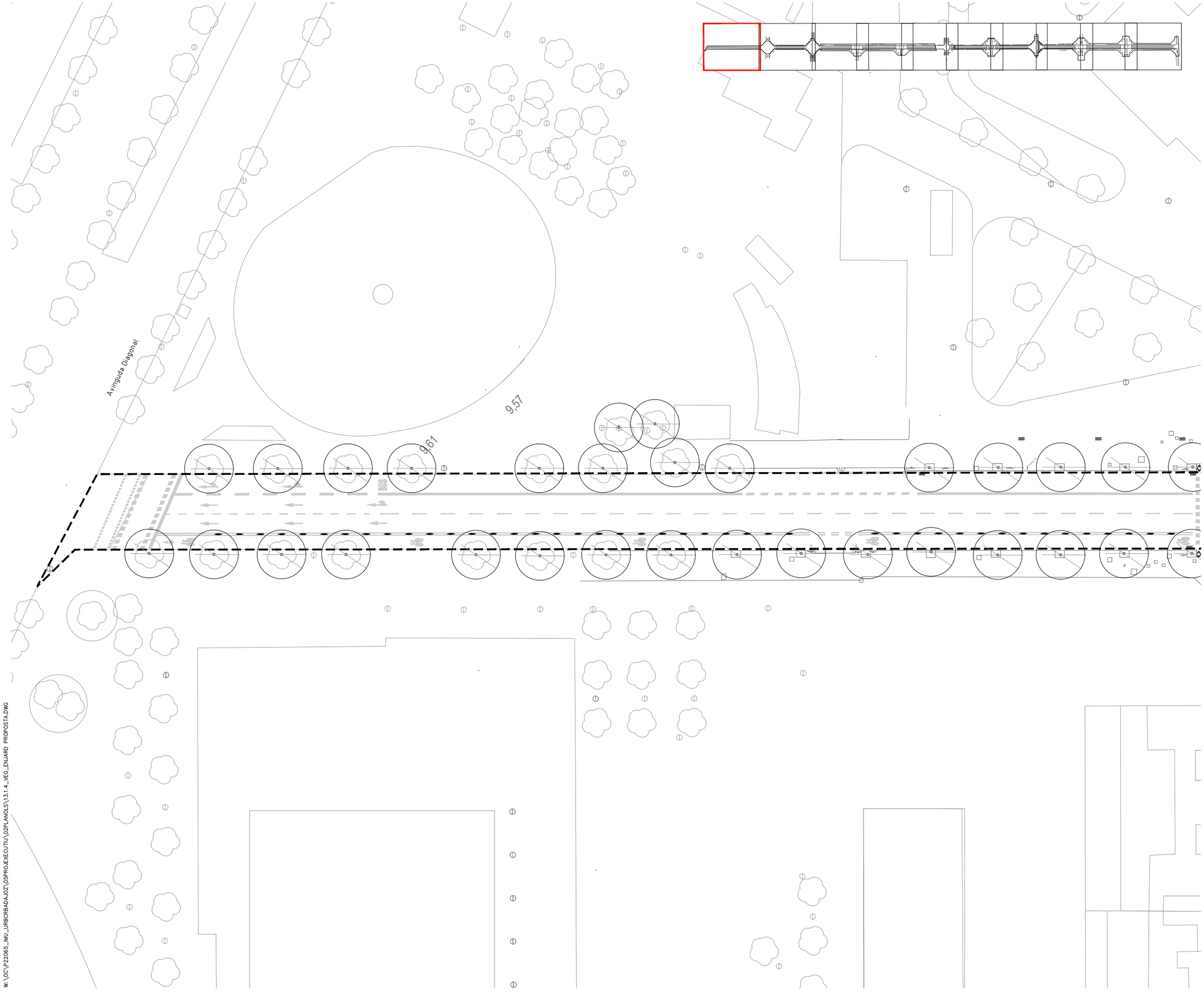


## LLEGENDA

LÍMIT ÀMBIT D'ACTUACIÓ: 28.420 m2

NOVES EDIFICACIONS

## ENJARDINAMENT PROPOSTA

**CONJUNT 1 ESCOCELLS COSTAT BESOS**
Myrtus communis 'Compacta'
Agapanthus 'streamline'
Leonotis leonorum
Stipa tenuissima
Muhlenbergia capillaris
Gaura lindheimeri
Salvia officinalis

**CONJUNT 2 ESCOCELLS COSTAT LLOBREGAT**
Myrtus communis 'Compacta'
Agapanthus 'streamline'
Westringia mundi
Muhlenbergia capillaris
Hemerocallis
Calluna vulgaris
Salvia officinalis

**CONJUNT 3 PARTERRES COSTAT BESÓS**
Nannorrhops ritchiana
Schefflera arboricola
Leonotis leonorum
Myrtus communis 'Compacta'
Agapanthus 'streamline'
Helichrysum italicum
Gaura lindheimeri

**CONJUNT 4 PARTERRES COSTAT LLOBREGAT**
Strelitzia alba
Fatsia japonica
Philodendron xanadu
Strelitzia reginae
Agapanthus 'streamline'
Hemerocallis
Calluna vulgaris

**PARTERRES MONOESPECÍFICS**
Philodendron xanadu
Strelitzia reginae
Fatsia japonica
Pittosporum tobira 'nana'
Delosperma cooperi

**PARTERRES DE DUES ESPÈCIES**
Hemerocallis/Pittosporum tobira 'nana'
Gaura lindheimeri/Westringia mundi
Agapanthus 'streamline'/Myrtus communis 'Compacta'

Escocell sense plantació arbustiva

Senyals Parcs i Jardins

Protecció perimetral dels parterres tipus model Costa i Llobet o similars

PROJECTE D'URBANITZACIÓ DEL CARRER BADAJOZ, ENTRE ELS CARRERS DE BOLÍVIA I AVINGUDA ICÀRIA, AMB MESURES DE CONTRACTACIÓ SOSTENIBLE.

DISTRICTE DE SANT MARTÍ.

Ajuntament de Barcelona
Ecologia, Urbanisme i Mobilitat
Institut Municipal d'Urbanisme
Direcció de Serveis de Projectes i Obres

AUTOR DELS CRITERIS I DE L'AVANTPROJECTE
Marta Penna, arquitecta

AUTOR DEL PROJECTE EXECUTIU
LOLA SIMÓN - MARIA BLANCO - PAU CODOLÀ

G-133__22@.28

NÚM. EXPEDIENT CP022030001
EDICIÓ APROVACIÓ
DATA JULIOL 2024

NOM PLÀNOL
**JARDINERIA I REG**
**PLANTA D'ENJARDINAMENT**

0 25

ESCALA
DIN A3 1:500
DIN A1 1:250

PLÀNOL 13.1.4
2/11

W: \OC\P22065_IMU_URBCRBADAJOZ\05PROJEXECUTIU\02PLANOLS\13.1.4_VEG_ENJARD PROPOSTA.DWG

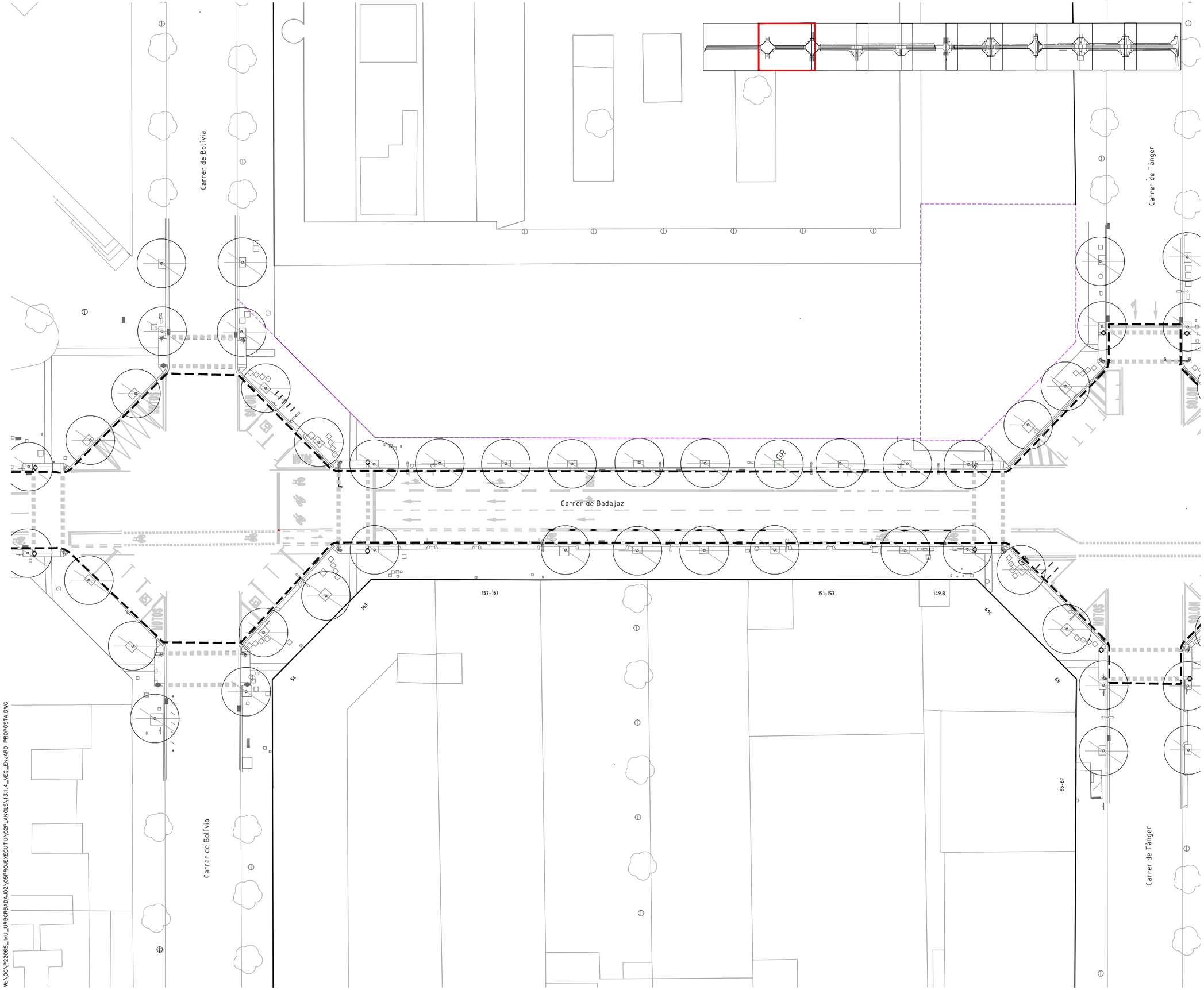


LLEGENDA

LÍMIT ÀMBIT D'ACTUACIÓ: 28.420 m2

NOVES EDIFICACIONS

ENJARDINAMENT PROPOSTA

CONJUNT 1 ESCOCELLS COSTAT BESOS
Myrtus communis 'Compacta'
Agapanthus 'streamline'
Leonotis leonorum
Stipa tenuissima
Muhlenbergia capillaris
Gaura lindheimeri
Salvia officinalis

CONJUNT 2 ESCOCELLS COSTAT LLOBREGAT
Myrtus communis 'Compacta'
Agapanthus 'streamline'
Westringia mundi
Muhlenbergia capillaris
Hemerocallis
Calluna vulgaris
Salvia officinalis

CONJUNT 3 PARTERRES COSTAT BESÒS
Nannorrhops ritchiana
Schefflera arboricola
Leonotis leonorum
Myrtus communis 'Compacta'
Agapanthus 'streamline'
Helichrysum italicum
Gaura lindheimeri

CONJUNT 4 PARTERRES COSTAT LLOBREGAT
Strelitzia alba
Fatsia japonica
Philodendron xanadu
Strelitzia reginae
Agapanthus 'streamline'
Hemerocallis
Calluna vulgaris

PARTERRES MONOESPECÍFICS
Philodendron xanadu
Strelitzia reginae
Fatsia japonica
Pittosporum tobira 'nana'
Delosperma cooperi

PARTERRES DE DUES ESPÈCIES
Hemerocallis/Pittosporum tobira 'nana'
Gaura lindheimeri/Westringia mundi
Agapanthus 'streamline'/Myrtus communis 'Compacta'
Escocell sense plantació arbustiva
Senyals Parcs i Jardins
Protecció perimetral dels parterres tipus model Costa i Llobet o similars

PROJECTE D'URBANITZACIÓ DEL CARRER BADAJOZ, ENTRE ELS CARRERS DE BOLÍVIA I AVINGUDA ICÀRIA, AMB MESURES DE CONTRACTACIÓ SOSTENIBLE.

DISTRICTE DE SANT MARTÍ.

Ajuntament de Barcelona
Ecologia, Urbanisme i Mobilitat
Institut Municipal d'Urbanisme
Direcció de Serveis de Projectes i Obres

AUTOR DELS CRITERIS I DE L'AVANTPROJECTE
Marta Penna, arquitecta

AUTOR DEL PROJECTE EXECUTIU
LOLA SIMÓN - MARIA BLANCO - PAU CODOLÀ

G-133__22@.28

NÚM. EXPEDIENT CP022030001
EDICIÓ APROVACIÓ
DATA JULIOL 2024

NOM PLÀNOL
**JARDINERIA I REG**
**PLANTA D'ENJARDINAMENT**

0 25

ESCALA DIN A3 1:500 DIN A1 1:250

PLÀNOL 13.1.4

3/11

W: \OC\P22065_IMU_URBCRBADAJOZ\05PROJEXECUTIU\02PLANOLS\13.1.4_VEG_ENJARD PROPOSTA.DWG

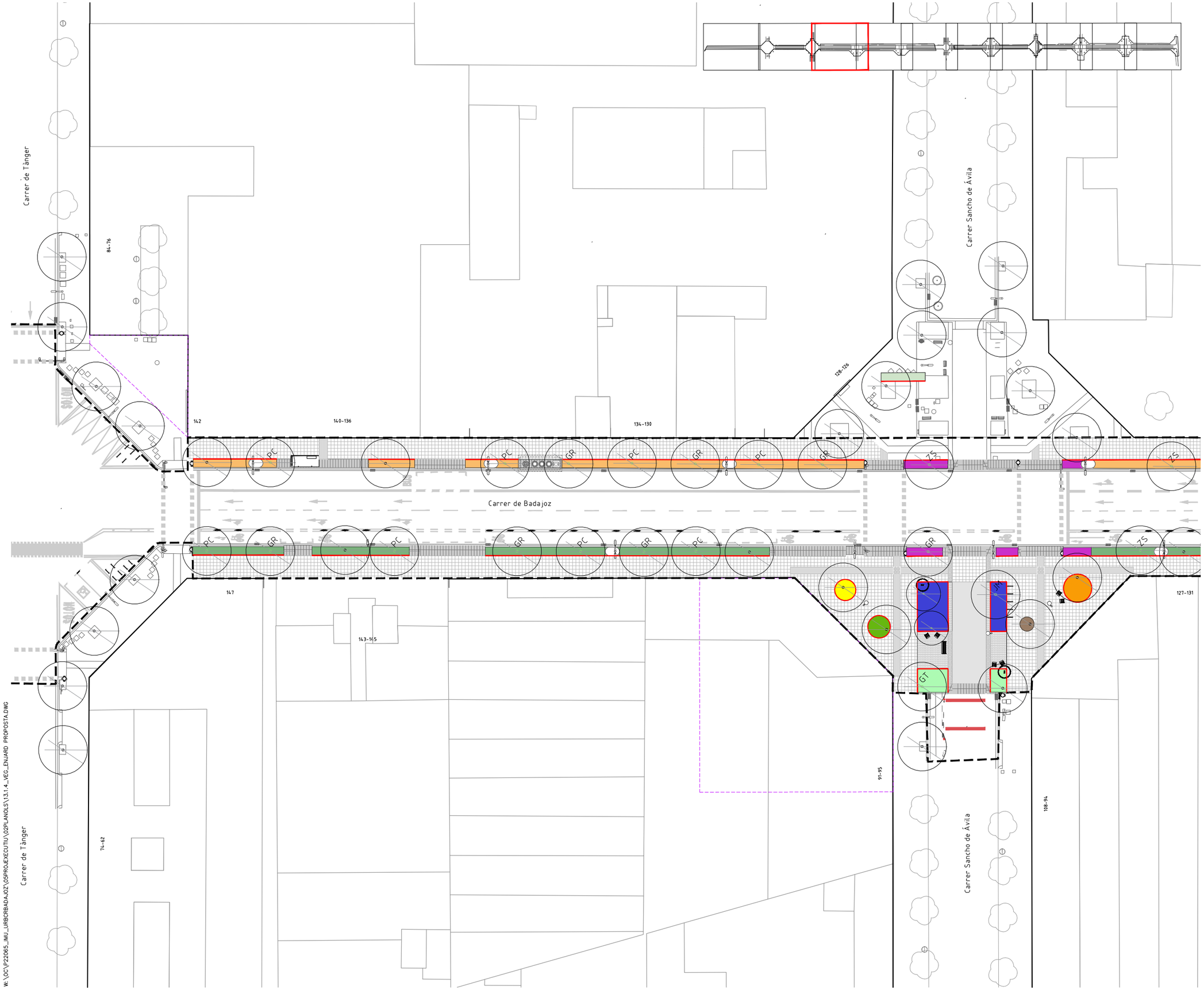


## LLEGENDA

LÍMIT ÀMBIT D'ACTUACIÓ: 28.420 m2

NOVES EDIFICACIONS

## ENJARDINAMENT PROPOSTA

CONJUNT 1 ESCOCELLS COSTAT BESOS
Myrtus communis 'Compacta'
Agapanthus 'streamline'
Leonotis leonorum
Stipa tenuissima
Muhlenbergia capillaris
Gaura lindheimeri
Salvia officinalis

CONJUNT 2 ESCOCELLS COSTAT LLOBREGAT
Myrtus communis 'Compacta'
Agapanthus 'streamline'
Westringia mundi
Muhlenbergia capillaris
Hemerocallis
Calluna vulgaris
Salvia officinalis

CONJUNT 3 PARTERRES COSTAT BESÓS
Nannorrhops ritchiana
Schefflera arboricola
Leonotis leonorum
Myrtus communis 'Compacta'
Agapanthus 'streamline'
Helichrysum italicum
Gaura lindheimeri

CONJUNT 4 PARTERRES COSTAT LLOBREGAT
Strelitzia alba
Fatsia japonica
Philodendron xanadu
Strelitzia reginae
Agapanthus 'streamline'
Hemerocallis
Calluna vulgaris

PARTERRES MONOESPECÍFICS
Philodendron xanadu
Strelitzia reginae
Fatsia japonica
Pittosporum tobira 'nana'
Delosperma cooperi

PARTERRES DE DUES ESPÈCIES
Hemerocallis/Pittosporum tobira 'nana'
Gaura lindheimeri/Westringia mundi
Agapanthus 'streamline'/Myrtus communis 'Compacta'

Escocell sense plantació arbustiva

Senyals Parcs i Jardins

Protecció perimetral dels parterres tipus model Costa i Llobet o similars

PROJECTE D'URBANITZACIÓ DEL CARRER BADAJOZ, ENTRE ELS CARRERS DE BOLÍVIA I AVINGUDA ICÀRIA, AMB MESURES DE CONTRACTACIÓ SOSTENIBLE.

DISTRICTE DE SANT MARTÍ.

Ajuntament de Barcelona
Ecologia, Urbanisme i Mobilitat
Institut Municipal d'Urbanisme
Direcció de Serveis de Projectes i Obres

AUTOR DELS CRITERIS I DE L'AVANTPROJECTE
Marta Penna, arquitecta

AUTOR DEL PROJECTE EXECUTIU
LOLA SIMÓN - MARIA BLANCO - PAU CODOLÀ

G-133_22@.28

NÚM. EXPEDIENT CP022030001 | EDICIÓ APROVACIÓ | DATA JULIOL 2024

NOM PLÀNOL
**JARDINERIA I REG**
**PLANTA D'ENJARDINAMENT**

0 25

ESCALA DIN A3 1:500 DIN A1 1:250

PLÀNOL 13.1.4

4/11

W:\OC\P22065_IMU_URBCRBADAJOZ\05PROJECTE\EXECUTIU\02PLANOLS\13.1.4_VEG_ENJARD PROPOSTA.DWG

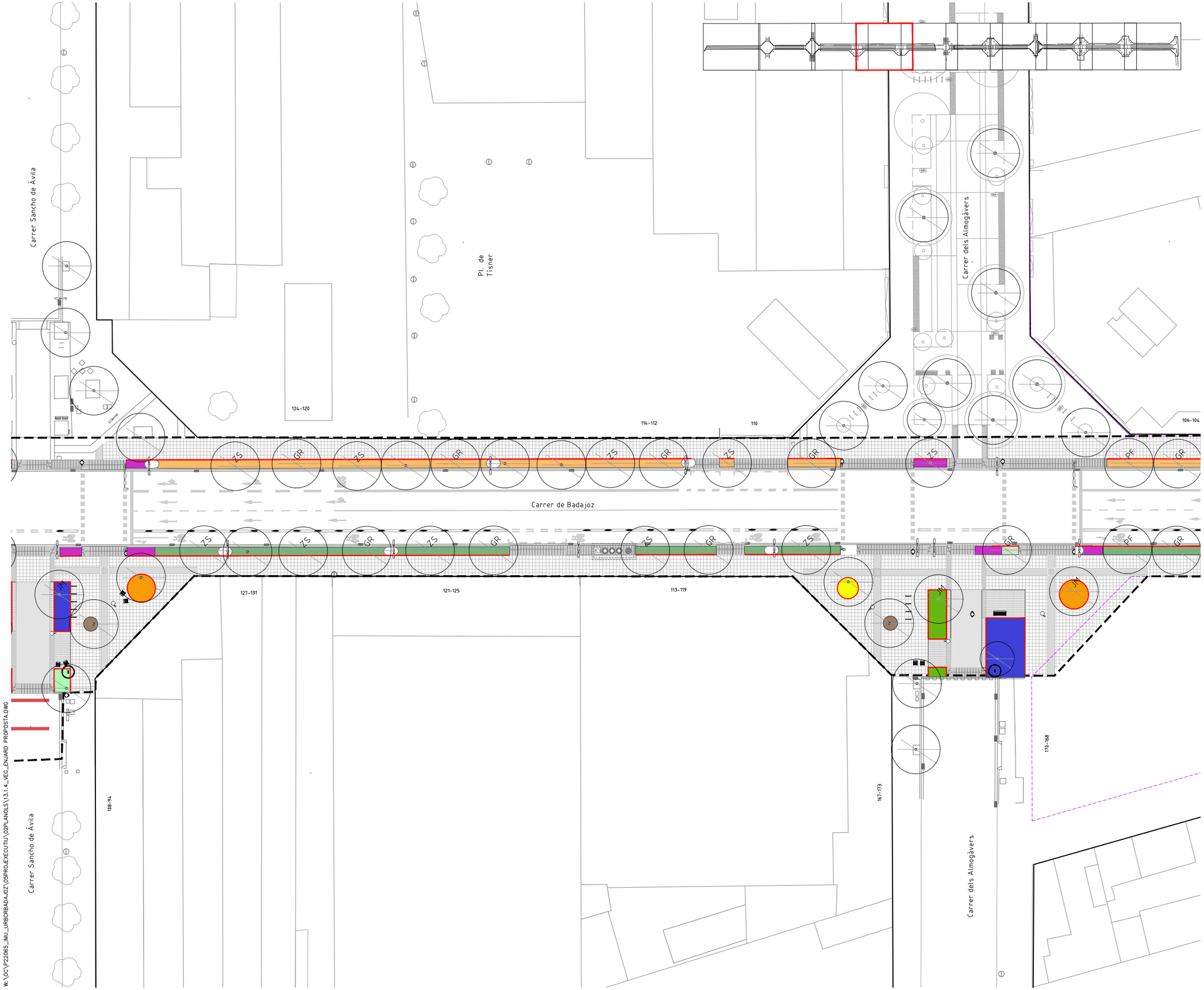


LLEGENDA

LÍMIT ÀMBIT D'ACTUACIÓ: 28.420 m2

NOVES EDIFICACIONS

ENJARDINAMENT PROPOSTA

CONJUNT 1 ESCOCELLS COSTAT BESOS
Myrtus communis 'Compacta'
Agapanthus 'streamline'
Leonotis leonorum
Stipa tenuissima
Muhlenbergia capillaris
Gaura lindheimeri
Salvia officinalis

CONJUNT 2 ESCOCELLS COSTAT LLOBREGAT
Myrtus communis 'Compacta'
Agapanthus 'streamline'
Westringia mundi
Muhlenbergia capillaris
Hemerocallis
Calluna vulgaris
Salvia officinalis

CONJUNT 3 PARTERRES COSTAT BESÓS
Nannorrhops ritchiana
Schefflera arboricola
Leonotis leonorum
Myrtus communis 'Compacta'
Agapanthus 'streamline'
Helichrysum italicum
Gaura lindheimeri

CONJUNT 4 PARTERRES COSTAT LLOBREGAT
Strelitzia alba
Fatsia japonica
Philodendron xanadu
Strelitzia reginae
Agapanthus 'streamline'
Hemerocallis
Calluna vulgaris

PARTERRES MONOESPECÍFICS
Philodendron xanadu
Strelitzia reginae
Fatsia japonica
Pittosporum tobira 'nana'
Delosperma cooperi

PARTERRES DE DUES ESPÈCIES
Hemerocallis/Pittosporum tobira 'nana'
Gaura lindheimeri/Westringia mundi
Agapanthus 'streamline'/Myrtus communis 'Compacta'

Escocell sense plantació arbustiva

Senyals Parcs i Jardins

Protecció perimetral dels parterres tipus model Costa i Llobet o similars

PROJECTE D'URBANITZACIÓ DEL CARRER BADAJOZ, ENTRE ELS CARRERS DE BOLÍVIA I AVINGUDA ICÀRIA, AMB MESURES DE CONTRACTACIÓ SOSTENIBLE.

DISTRICTE DE SANT MARTÍ.

Ajuntament de Barcelona
Ecologia, Urbanisme i Mobilitat
Institut Municipal d'Urbanisme
Direcció de Serveis de Projectes i Obres

AUTOR DELS CRITERIS I DE L'AVANTPROJECTE
Marta Penna, arquitecta

AUTOR DEL PROJECTE EXECUTIU
LOLA SIMÓN - MARIA BLANCO - PAU CODOLÀ

G-133_22@.28

NÚM. EXPEDIENT CP022030001 | EDICIÓ APROVACIÓ | DATA JULIOL 2024

NOM PLÀNOL
**JARDINERIA I REG**
**PLANTA D'ENJARDINAMENT**

0 25

ESCALA
DIN A3 1:500
DIN A1 1:250

PLÀNOL 13.1.4

5/11

W:\OC\P22065_JMU_URBCRBADAJOZ\05PROJECTEXECUTIU\02PLANOLS\13.1.4_VEG_ENJARD_PROPOSTA.DWG

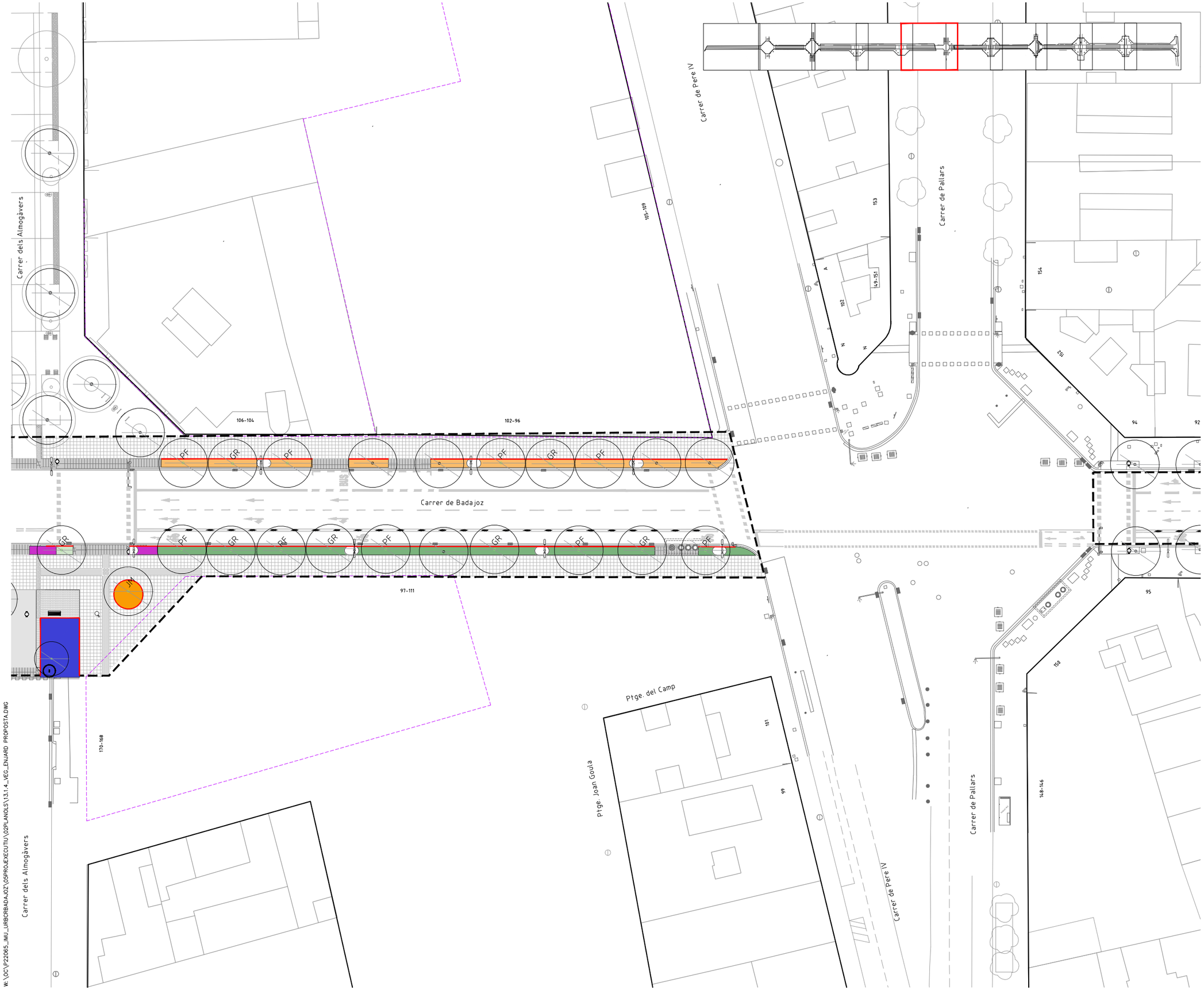


## LLEGENDA

- LÍMIT ÀMBIT D'ACTUACIÓ: 28.420 m2
- NOVES EDIFICACIONS

## ENJARDINAMENT PROPOSTA

**CONJUNT 1 ESCOCELLS COSTAT BESOS**
Myrtus communis 'Compacta'
Agapanthus 'streamline'
Leonotis leonorum
Stipa tenuissima
Muhlenbergia capillaris
Gaura lindheimeri
Salvia officinalis

**CONJUNT 2 ESCOCELLS COSTAT LLOBREGAT**
Myrtus communis 'Compacta'
Agapanthus 'streamline'
Westringia mundi
Muhlenbergia capillaris
Hemerocallis
Calluna vulgaris
Salvia officinalis

**CONJUNT 3 PARTERRES COSTAT BESÒS**
Nannorrhops ritchiana
Schefflera arboricola
Leonotis leonorum
Myrtus communis 'Compacta'
Agapanthus 'streamline'
Helichrysum italicum
Gaura lindheimeri

**CONJUNT 4 PARTERRES COSTAT LLOBREGAT**
Strelitzia alba
Fatsia japonica
Philodendron xanadu
Strelitzia reginae
Agapanthus 'streamline'
Hemerocallis
Calluna vulgaris

**PARTERRES MONOESPECÍFICS**
- Philodendron xanadu
- Strelitzia reginae
- Fatsia japonica
- Pittosporum tobira 'nana'
- Delosperma cooperi

**PARTERRES DE DUES ESPÈCIES**
- Hemerocallis/Pittosporum tobira 'nana'
- Gaura lindheimeri/Westringia mundi
- Agapanthus 'streamline'/Myrtus communis 'Compacta'
- Escocell sense plantació arbustiva
- Senyals Parcs i Jardins
- Protecció perimetral dels parterres tipus model Costa i Llobet o similars

PROJECTE D'URBANITZACIÓ DEL CARRER BADAJOZ, ENTRE ELS CARRERS DE BOLÍVIA I AVINGUDA ICÀRIA, AMB MESURES DE CONTRACTACIÓ SOSTENIBLE.

DISTRICTE DE SANT MARTÍ.

Ajuntament de Barcelona
Ecologia, Urbanisme i Mobilitat
Institut Municipal d'Urbanisme
Direcció de Serveis de Projectes i Obres

AUTOR DELS CRITERIS I DE L'AVANTPROJECTE
Marta Penna, arquitecta

AUTOR DEL PROJECTE EXECUTIU
LOLA SIMÓN - MARIA BLANCO - PAU CODOLÀ

G-133_22@.28

| NÚM. EXPEDIENT | EDICIÓ | DATA |
|---|---|---|
| CP022030001 | APROVACIÓ | JULIOL 2024 |

NOM PLÀNOL
**JARDINERIA I REG**
**PLANTA D'ENJARDINAMENT**

0 25

| ESCALA | PLÀNOL |
|---|---|
| DIN A3 1:500<br>DIN A1 1:250 | 13.1.4 |

6/11

W:\OC\P22065_IMU_URBCRBADAJOZ\05PROJECTE\EXECUTIU\02PLANOLS\13.1.4_VEG_ENJARD_PROPOSTA.DWG

Carrer de Pujades

Carrer de Badajoz

Carrer de Llull

124

80-74

72-66

113-119

122-120

64

79

69-71

67

65

63

59-6

111

118-112

## LLEGENDA

LÍMIT ÀMBIT D'ACTUACIÓ: 28.420 m2

NOVES EDIFICACIONS

## ENJARDINAMENT PROPOSTA

CONJUNT 1 ESCOCELLS COSTAT BESOS
Myrtus communis 'Compacta'
Agapanthus 'streamline'
Leonotis leonorum
Stipa tenuissima
Muhlenbergia capillaris
Gaura lindheimeri
Salvia officinalis

CONJUNT 2 ESCOCELLS COSTAT LLOBREGAT
Myrtus communis 'Compacta'
Agapanthus 'streamline'
Westringia mundi
Muhlenbergia capillaris
Hemerocallis
Calluna vulgaris
Salvia officinalis

CONJUNT 3 PARTERRES COSTAT BESÒS
Nannorrhops ritchiana
Schefflera arboricola
Leonotis leonorum
Myrtus communis 'Compacta'
Agapanthus 'streamline'
Helichrysum italicum
Gaura lindheimeri

CONJUNT 4 PARTERRES COSTAT LLOBREGAT
Strelitzia alba
Fatsia japonica
Philodendron xanadu
Strelitzia reginae
Agapanthus 'streamline'
Hemerocallis
Calluna vulgaris

PARTERRES MONOESPECÍFICS
Philodendron xanadu
Strelitzia reginae
Fatsia japonica
Pittosporum tobira 'nana'
Delosperma cooperi

PARTERRES DE DUES ESPÈCIES
Hemerocallis/Pittosporum tobira 'nana'
Gaura lindheimeri/Westringia mundi
Agapanthus 'streamline'/Myrtus communis 'Compacta'
Escocell sense plantació arbustiva
Senyals Parcs i Jardins
Protecció perimetral dels parterres tipus model Costa i Llobet o similars

PROJECTE D'URBANITZACIÓ DEL CARRER BADAJOZ, ENTRE ELS CARRERS DE BOLÍVIA I AVINGUDA ICÀRIA, AMB MESURES DE CONTRACTACIÓ SOSTENIBLE.

DISTRICTE DE SANT MARTÍ.


Ajuntament de Barcelona
Ecologia, Urbanisme i Mobilitat
Institut Municipal d'Urbanisme
Direcció de Serveis de Projectes i Obres

AUTOR DELS CRITERIS I DE L'AVANTPROJECTE
Marta Penna, arquitecta

AUTOR DEL PROJECTE EXECUTIU
LOLA SIMÓN - MARIA BLANCO - PAU CODOLÀ


G-133_22@.28

NÚM. EXPEDIENT CP022030001 | EDICIÓ APROVACIÓ | DATA JULIOL 2024

NOM PLÀNOL
**JARDINERIA I REG**
**PLANTA D'ENJARDINAMENT**

0 25

ESCALA DIN A3 1:500 DIN A1 1:250

PLÀNOL 13.1.4

7/11

W:\OC\P22065_JMU_URBORBADAJOZ\05PROJECTEXECUTIU\02PLANOLS\13.1.4_VEG_ENJARD_PROPOSTA.DWG

Carrer de Pujades

Carrer de Badajoz

Carrer de Pallars

Carrer de Pujades

154

152

94

92

90

88

86

84

82

124

101-103

95

91-93

87-89

85

83

81

79

97

122-120

150

148-146

## LLEGENDA

LÍMIT ÀMBIT D'ACTUACIÓ: 28.420 m2

NOVES EDIFICACIONS

## ENJARDINAMENT PROPOSTA

CONJUNT 1 ESCOCELLS COSTAT BESOS
Myrtus communis 'Compacta'
Agapanthus 'streamline'
Leonotis leonorum
Stipa tenuissima
Muhlenbergia capillaris
Gaura lindheimeri
Salvia officinalis

CONJUNT 2 ESCOCELLS COSTAT LLOBREGAT
Myrtus communis 'Compacta'
Agapanthus 'streamline'
Westringia mundi
Muhlenbergia capillaris
Hemerocallis
Calluna vulgaris
Salvia officinalis

CONJUNT 3 PARTERRES COSTAT BESÒS
Nannorrhops ritchiana
Schefflera arboricola
Leonotis leonorum
Myrtus communis 'Compacta'
Agapanthus 'streamline'
Helichrysum italicum
Gaura lindheimeri

CONJUNT 4 PARTERRES COSTAT LLOBREGAT
Strelitzia alba
Fatsia japonica
Philodendron xanadu
Strelitzia reginae
Agapanthus 'streamline'
Hemerocallis
Calluna vulgaris

PARTERRES MONOESPECÍFICS
Philodendron xanadu
Strelitzia reginae
Fatsia japonica
Pittosporum tobira 'nana'
Delosperma cooperi

PARTERRES DE DUES ESPÈCIES
Hemerocallis/Pittosporum tobira 'nana'
Gaura lindheimeri/Westringia mundi
Agapanthus 'streamline'/Myrtus communis 'Compacta'
Escocell sense plantació arbustiva
Senyals Parcs i Jardins
Protecció perimetral dels parterres tipus model Costa i Llobet o similars

PROJECTE D'URBANITZACIÓ DEL CARRER BADAJOZ, ENTRE ELS CARRERS DE BOLÍVIA I AVINGUDA ICÀRIA, AMB MESURES DE CONTRACTACIÓ SOSTENIBLE.

DISTRICTE DE SANT MARTÍ.

Ajuntament de Barcelona
Ecologia, Urbanisme i Mobilitat
Institut Municipal d'Urbanisme
Direcció de Serveis de Projectes i Obres

AUTOR DELS CRITERIS I DE L'AVANTPROJECTE
Marta Penna, arquitecta

AUTOR DEL PROJECTE EXECUTIU
SBS
LOLA SIMÓN - MARIA BLANCO - PAU CODOLÀ

G-133__22@.28

| NÚM. EXPEDIENT | EDICIÓ | DATA |
|---|---|---|
| CP022030001 | APROVACIÓ | JULIOL 2024 |

NOM PLÀNOL
**JARDINERIA I REG**
**PLANTA D'ENJARDINAMENT**

0 25

ESCALA
DIN A3 1:500
DIN A1 1:250

PLÀNOL
13.1.4

8/11

W:\OC\P22065_IMU_URBCRBADAJOZ\05PROJECTE\02PLANOLS\13.1.4_VEG_ENJARD PROPOSTA.DWG

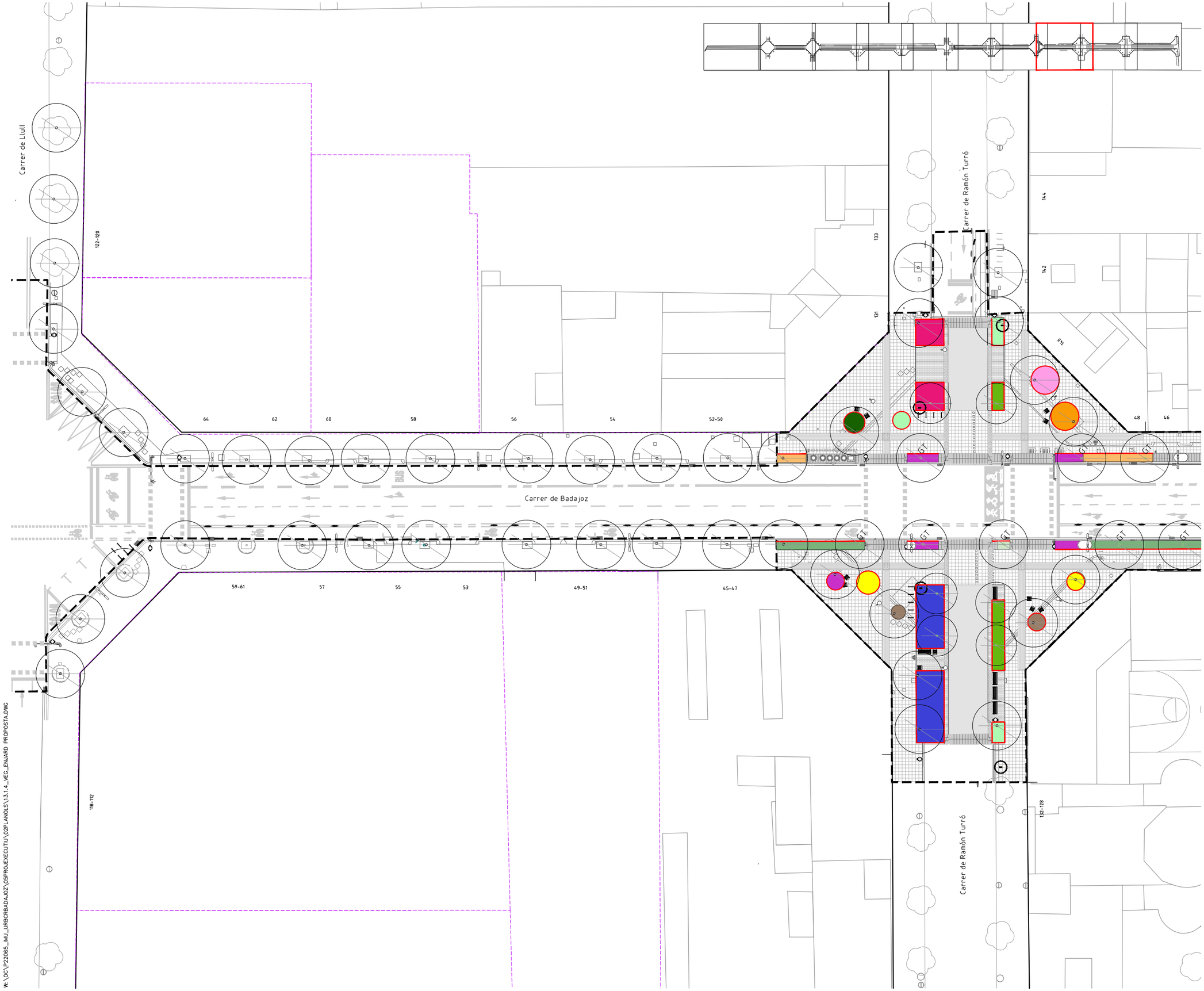


## LLEGENDA

- LÍMIT ÀMBIT D'ACTUACIÓ: 28.420 m2
- NOVES EDIFICACIONS

## ENJARDINAMENT PROPOSTA

**CONJUNT 1 ESCOCELLS COSTAT BESOS**
Myrtus communis 'Compacta'
Agapanthus 'streamline'
Leonotis leonorum
Stipa tenuissima
Muhlenbergia capillaris
Gaura lindheimeri
Salvia officinalis

**CONJUNT 2 ESCOCELLS COSTAT LLOBREGAT**
Myrtus communis 'Compacta'
Agapanthus 'streamline'
Westringia mundi
Muhlenbergia capillaris
Hemerocallis
Calluna vulgaris
Salvia officinalis

**CONJUNT 3 PARTERRES COSTAT BESÓS**
Nannorrhops ritchiana
Schefflera arboricola
Leonotis leonorum
Myrtus communis 'Compacta'
Agapanthus 'streamline'
Helichrysum italicum
Gaura lindheimeri

**CONJUNT 4 PARTERRES COSTAT LLOBREGAT**
Strelitzia alba
Fatsia japonica
Philodendron xanadu
Strelitzia reginae
Agapanthus 'streamline'
Hemerocallis
Calluna vulgaris

**PARTERRES MONOESPECÍFICS**
- Philodendron xanadu
- Strelitzia reginae
- Fatsia japonica
- Pittosporum tobira 'nana'
- Delosperma cooperi

**PARTERRES DE DUES ESPÈCIES**
- Hemerocallis/Pittosporum tobira 'nana'
- Gaura lindheimeri/Westringia mundi
- Agapanthus 'streamline'/Myrtus communis 'Compacta'
- Escocell sense plantació arbustiva
- Senyals Parcs i Jardins
- Protecció perimetral dels parterres tipus model Costa i Llobet o similars

PROJECTE D'URBANITZACIÓ DEL CARRER BADAJOZ, ENTRE ELS CARRERS DE BOLÍVIA I AVINGUDA ICÀRIA, AMB MESURES DE CONTRACTACIÓ SOSTENIBLE.

DISTRICTE DE SANT MARTÍ.

Ajuntament de Barcelona
Ecologia, Urbanisme i Mobilitat
Institut Municipal d'Urbanisme
Direcció de Serveis de Projectes i Obres

AUTOR DELS CRITERIS I DE L'AVANTPROJECTE
Marta Penna, arquitecta

AUTOR DEL PROJECTE EXECUTIU
LOLA SIMÓN - MARIA BLANCO - PAU CODOLÀ

G-133_22@.28

| NÚM. EXPEDIENT | EDICIÓ | DATA |
|---|---|---|
| CP022030001 | APROVACIÓ | JULIOL 2024 |

NOM PLÀNOL
**JARDINERIA I REG**
**PLANTA D'ENJARDINAMENT**

0 25

ESCALA
DIN A3 1:500
DIN A1 1:250

PLÀNOL
13.1.4
9/11

W:\OC\P22065_IMU_URBCRBADAJOZ\05PROJECTEXECUTIU\02PLANOLS\13.1.4_VEG_ENJARD_PROPOSTA.DWG

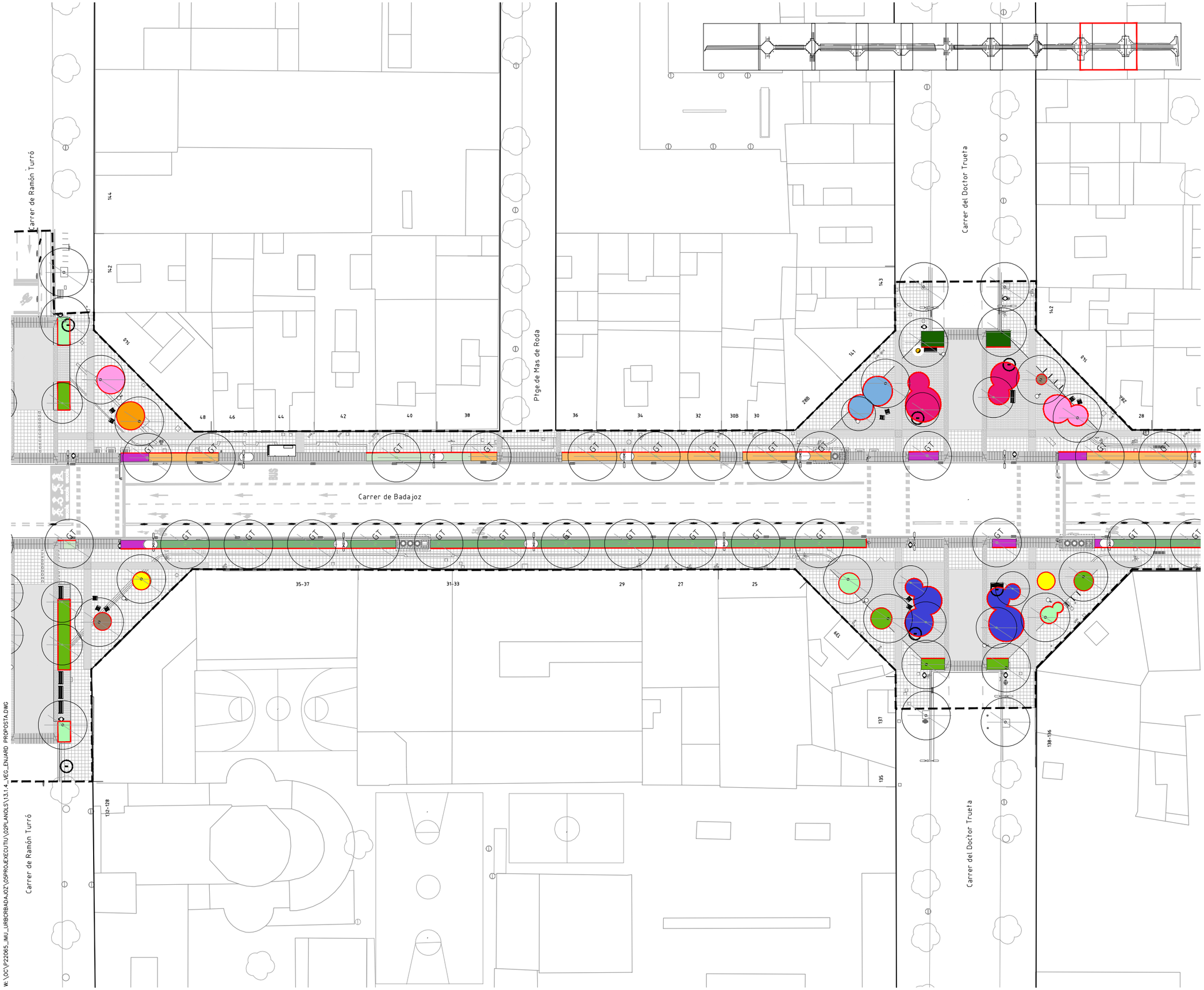


## LLEGENDA

LÍMIT ÀMBIT D'ACTUACIÓ: 28.420 m2

NOVES EDIFICACIONS

## ENJARDINAMENT PROPOSTA

CONJUNT 1 ESCOCELLS COSTAT BESOS
Myrtus communis 'Compacta'
Agapanthus 'streamline'
Leonotis leonorum
Stipa tenuissima
Muhlenbergia capillaris
Gaura lindheimeri
Salvia officinalis

CONJUNT 2 ESCOCELLS COSTAT LLOBREGAT
Myrtus communis 'Compacta'
Agapanthus 'streamline'
Westringia mundi
Muhlenbergia capillaris
Hemerocallis
Calluna vulgaris
Salvia officinalis

CONJUNT 3 PARTERRES COSTAT BESÓS
Nannorrhops ritchiana
Schefflera arboricola
Leonotis leonorum
Myrtus communis 'Compacta'
Agapanthus 'streamline'
Helichrysum italicum
Gaura lindheimeri

CONJUNT 4 PARTERRES COSTAT LLOBREGAT
Strelitzia alba
Fatsia japonica
Philodendron xanadu
Strelitzia reginae
Agapanthus 'streamline'
Hemerocallis
Calluna vulgaris

PARTERRES MONOESPECÍFICS
Philodendron xanadu
Strelitzia reginae
Fatsia japonica
Pittosporum tobira 'nana'
Delosperma cooperi

PARTERRES DE DUES ESPÈCIES
Hemerocallis/Pittosporum tobira 'nana'
Gaura lindheimeri/Westringia mundi
Agapanthus 'streamline'/Myrtus communis 'Compacta'
Escocell sense plantació arbustiva
Senyals Parcs i Jardins
Protecció perimetral dels parterres tipus model Costa i Llobet o similars

PROJECTE D'URBANITZACIÓ DEL CARRER BADAJOZ, ENTRE ELS CARRERS DE BOLÍVIA I AVINGUDA ICÀRIA, AMB MESURES DE CONTRACTACIÓ SOSTENIBLE.

DISTRICTE DE SANT MARTÍ.

Ajuntament de Barcelona
Ecologia, Urbanisme i Mobilitat
Institut Municipal d'Urbanisme
Direcció de Serveis de Projectes i Obres

AUTOR DELS CRITERIS I DE L'AVANTPROJECTE
Marta Penna, arquitecta

AUTOR DEL PROJECTE EXECUTIU
LOLA SIMÓN - MARIA BLANCO - PAU CODOLÀ

G-133__22@.28

NÚM. EXPEDIENT: CP022030001
EDICIÓ: APROVACIÓ
DATA: JULIOL 2024

NOM PLÀNOL:
**JARDINERIA I REG**
**PLANTA D'ENJARDINAMENT**

0 25

ESCALA
DIN A3 1:500
DIN A1 1:250

PLÀNOL
13.1.4
10/11

W: \OC\P22065_IMU_URBCRBADAJOZ\05PROJEXECUTIU\02PLANOLS\13.1.4_VEG_ENJARD PROPOSTA.DWG

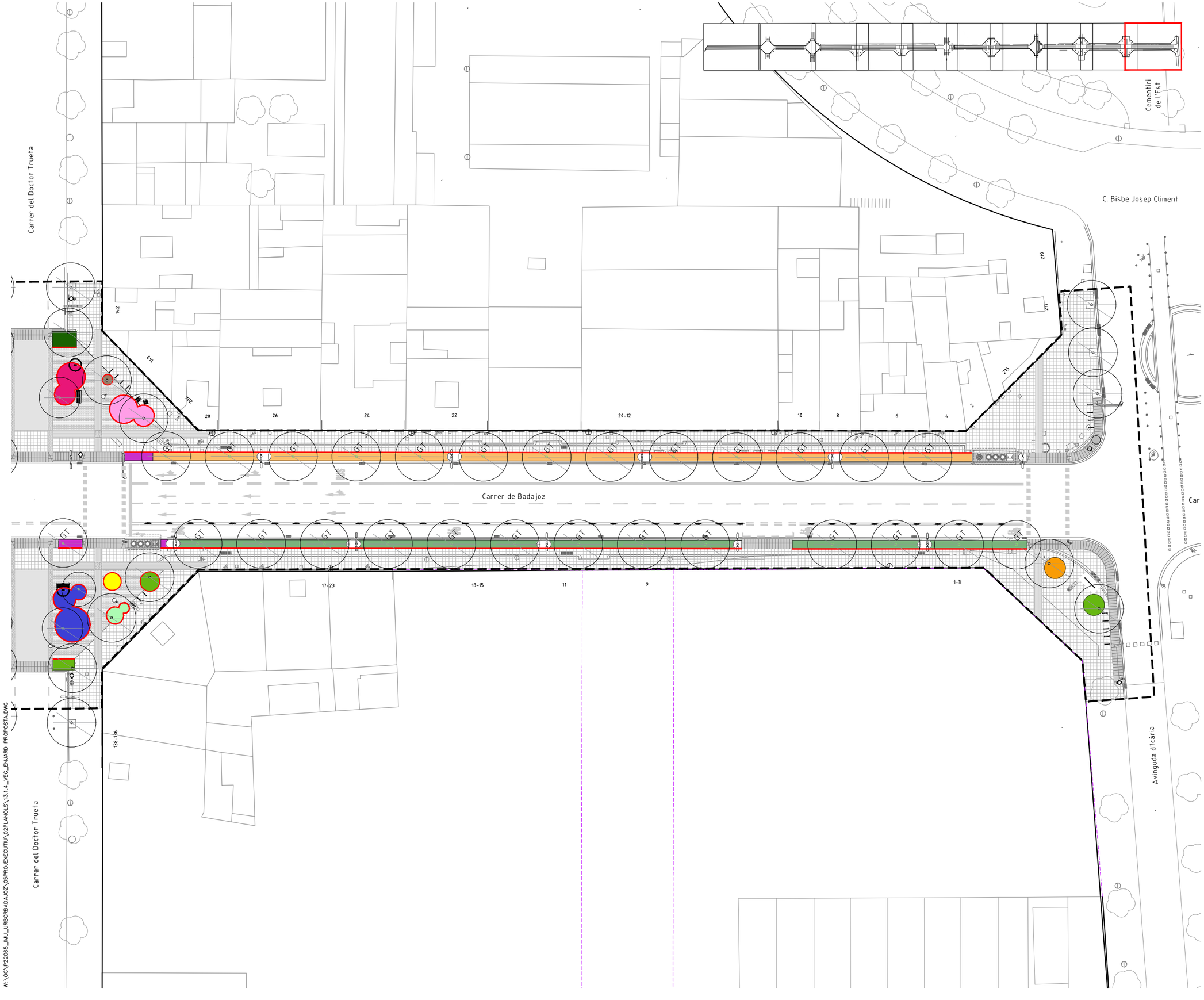


## LLEGENDA

- LÍMIT ÀMBIT D'ACTUACIÓ: 28.420 m2
- NOVES EDIFICACIONS

## ENJARDINAMENT PROPOSTA

**CONJUNT 1 ESCOCELLS COSTAT BESOS**
Myrtus communis 'Compacta'
Agapanthus 'streamline'
Leonotis leonorum
Stipa tenuissima
Muhlenbergia capillaris
Gaura lindheimeri
Salvia officinalis

**CONJUNT 2 ESCOCELLS COSTAT LLOBREGAT**
Myrtus communis 'Compacta'
Agapanthus 'streamline'
Westringia mundi
Muhlenbergia capillaris
Hemerocallis
Calluna vulgaris
Salvia officinalis

**CONJUNT 3 PARTERRES COSTAT BESÓS**
Nannorrhops ritchiana
Schefflera arboricola
Leonotis leonorum
Myrtus communis 'Compacta'
Agapanthus 'streamline'
Helichrysum italicum
Gaura lindheimeri

**CONJUNT 4 PARTERRES COSTAT LLOBREGAT**
Strelitzia alba
Fatsia japonica
Philodendron xanadu
Strelitzia reginae
Agapanthus 'streamline'
Hemerocallis
Calluna vulgaris

**PARTERRES MONOESPECÍFICS**
Philodendron xanadu
Strelitzia reginae
Fatsia japonica
Pittosporum tobira 'nana'
Delosperma cooperi

**PARTERRES DE DUES ESPÈCIES**
Hemerocallis/Pittosporum tobira 'nana'
Gaura lindheimeri/Westringia mundi
Agapanthus 'streamline'/Myrtus communis 'Compacta'
Escocell sense plantació arbustiva
Senyals Parcs i Jardins
Protecció perimetral dels parterres tipus model Costa i Llobet o similars

PROJECTE D'URBANITZACIÓ DEL CARRER BADAJOZ, ENTRE ELS CARRERS DE BOLÍVIA I AVINGUDA ICÀRIA, AMB MESURES DE CONTRACTACIÓ SOSTENIBLE.

DISTRICTE DE SANT MARTÍ.

Ajuntament de Barcelona
Ecologia, Urbanisme i Mobilitat
Institut Municipal d'Urbanisme
Direcció de Serveis de Projectes i Obres

AUTOR DELS CRITERIS I DE L'AVANTPROJECTE
Marta Penna, arquitecta

AUTOR DEL PROJECTE EXECUTIU
LOLA SIMÓN - MARIA BLANCO - PAU CODOLÀ

G-133_22@.28

NÚM. EXPEDIENT CP022030001 | EDICIÓ APROVACIÓ | DATA JULIOL 2024

NOM PLÀNOL
**JARDINERIA I REG**
**PLANTA D'ENJARDINAMENT**

0 25

ESCALA
DIN A3 1:500
DIN A1 1:250

PLÀNOL 13.1.4
11/11

W:\OC\P22065_IMU_URBCRBADAJOZ\05PROJECTE\EXECUTIU\02PLANOLS\13.1.4_VEG_ENJARD_PROPOSTA.DWG

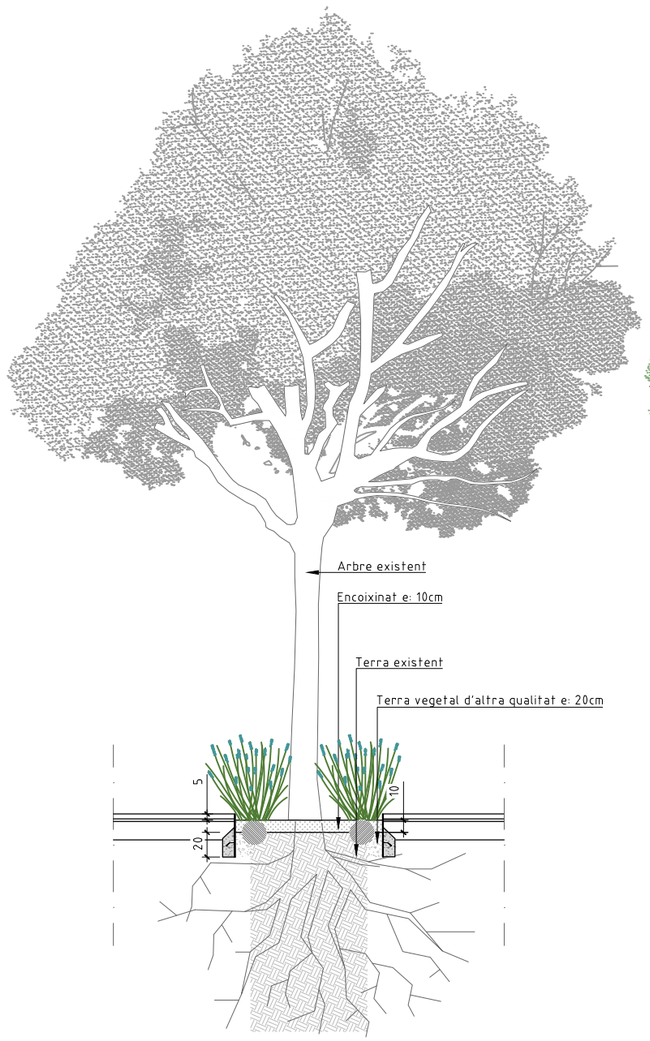


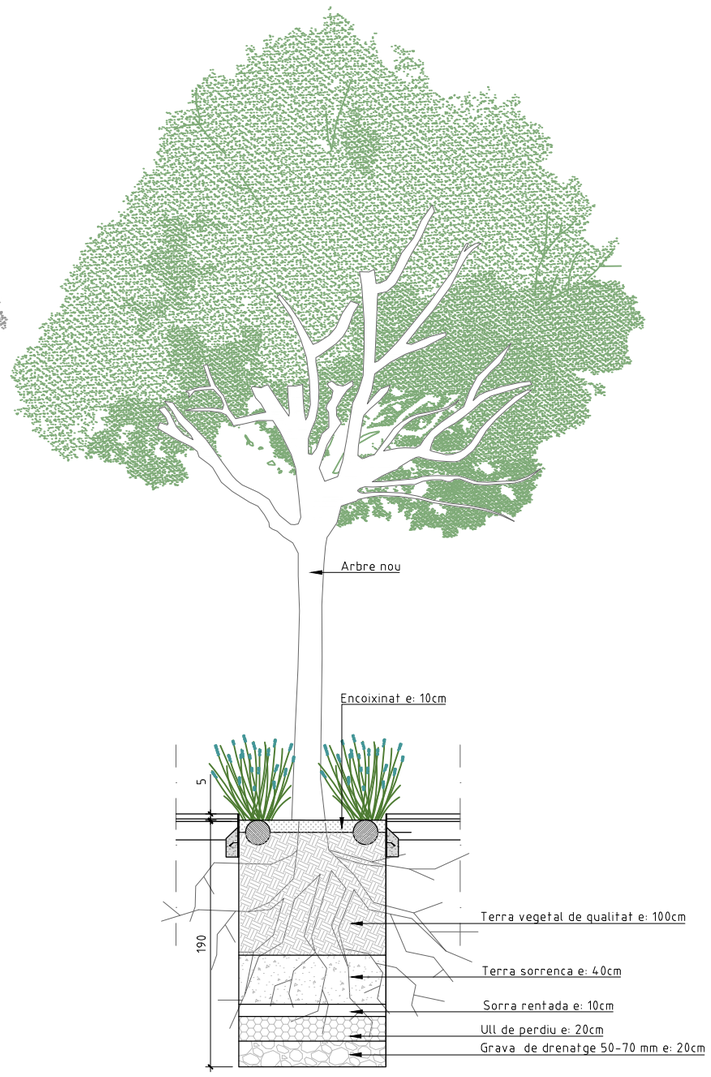


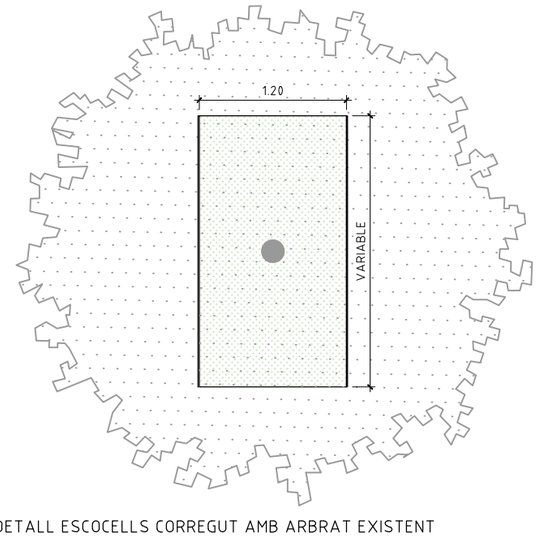


DETALL ESCOCELLS CORREGUT AMB ARBRAT EXISTENT
Escala 1:50

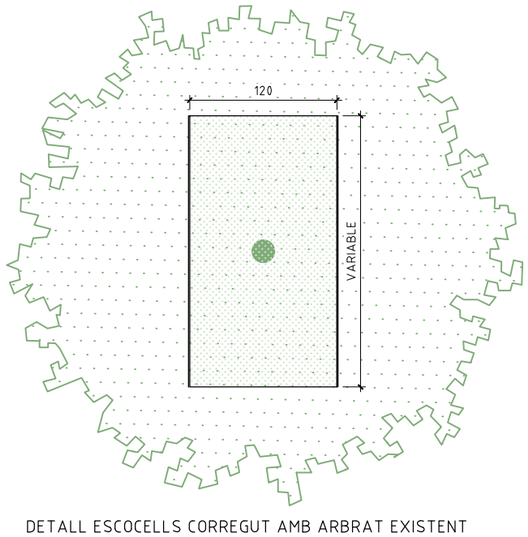


DETALL ESCOCELLS CORREGUT AMB ARBRAT EXISTENT
Escala 1:50



Senyal amb base de formigó de 320x200 i plafó a 1 cara de 320x320
1. Plafó
Planxa d'alumini plegada de 2mm 320x320mm. Vinil autoadhesiu a una cara - 3mMsèrie 100 blanc o equivalent - amb impressió gidital tèrmica.
Protecció laminat anti grafiti - 3M de 30 micres
i contratapa en planxa d'alumini plegada de 2mm 324x324mm
2. Estructura
Tub acer A42B laminat en calent de 30x3mm. Acabat galvanizat en calent del conjunt o fosfatat
3. Base formigó
Formigó HA-50/p/4/iiia de consistència plàstica

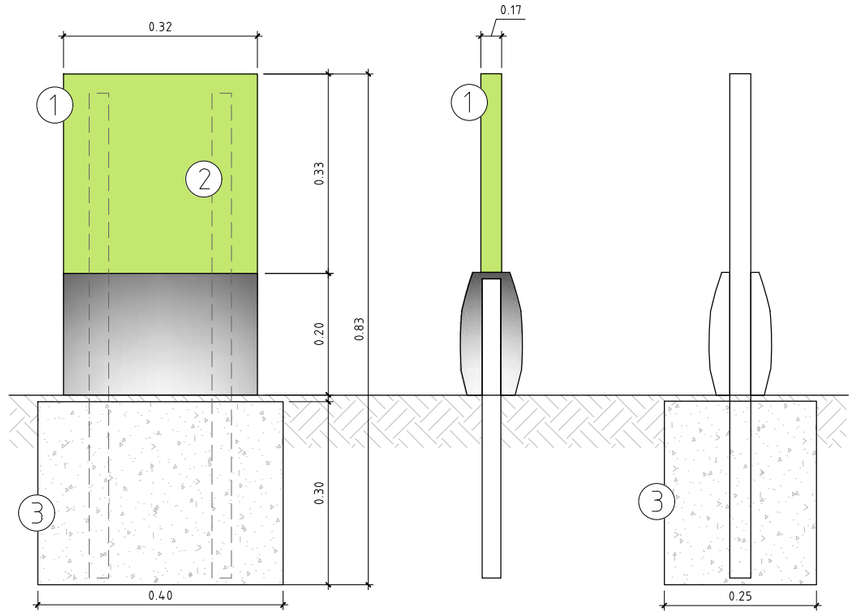


DETALL SENYALITZACIÓ PARCS I JARDINS
Escala 1:10

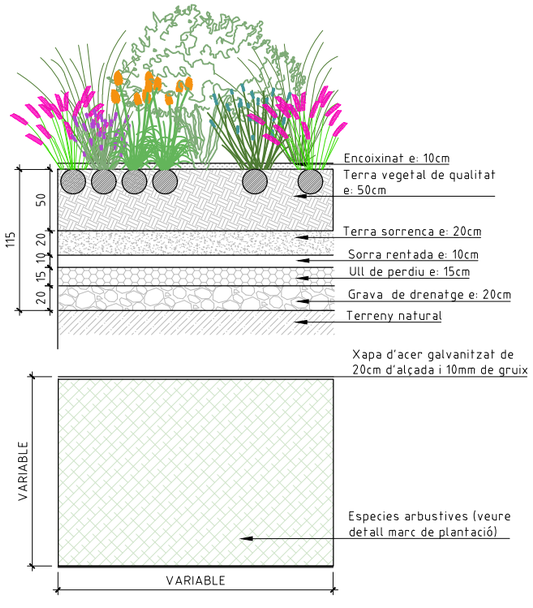


DETALL ARBUSTOS EN PARTERRES
Escala 1:50

PROJECTE D'URBANITZACIÓ DEL CARRER BADAJOZ, ENTRE ELS CARRERS DE BOLÍVIA I AVINGUDA ICÀRIA, AMB MESURES DE CONTRACTACIÓ SOSTENIBLE.

DISTRICTE DE SANT MARTÍ.

Ajuntament de Barcelona
Ecologia, Urbanisme i Mobilitat
Institut Municipal d'Urbanisme
Direcció de Serveis de Projectes i Obres

AUTOR DELS CRITERIS I DE L'AVANTPROJECTE
Marta Penna, arquitecta

AUTOR DEL PROJECTE EXECUTIU
LOLA SIMÓN - MARIA BLANCO - PAU CODOLÀ

G-133_22@.28

NÚM. EXPEDIENT CP022030001 | EDICIÓ APROVACIÓ | DATA JULIOL 2024

NOM PLÀNOL
**JARDINERIA I REG**
**DETALLS D'ARBRAT I ENJARDINAMENT**

ESCALA DIN A3 1:INDICADES
DIN A1 1:INDICADES

PLÀNOL 13.1.5
1/4

W:\OC\P22065_IMU_URBCRBADAJOZ\05PROJECTEXECUTIU\02PLANOLS\13.1.5_VEG_ DETALLS.DWG

NOTA:
L'excavació necessària per a plantar arbustiva dins de parterres amb arbres existents es realitzarà amb mitjans manuals sempre evitant afectar les arrels dels arbres

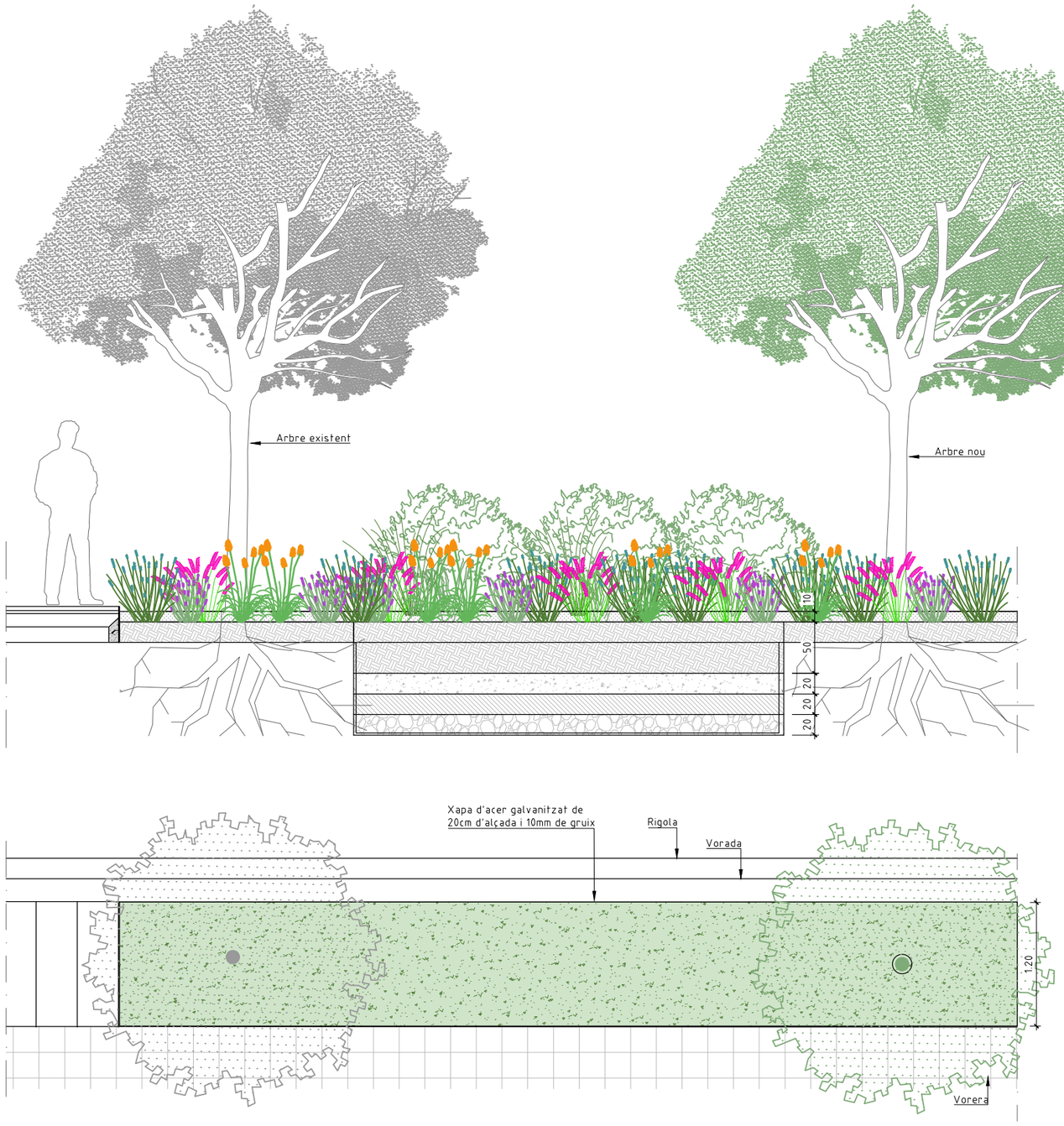


DETALL ESCOCELL A COSTAT DE VORADA AMB PLANTACIÓ D'ARBUSTIVES I ARBRAT EXISTENT
Escala 1:50

Suport i protecció de l'arbre format per 3 aspres de fusta de pi de 2.50m i 10 cm de gruix, enterrats ⅓ de la seva longitut, units per 3 traveses de fusta de 4 cm de ample i 3 elastòmers de cautxú, ajustables, de 3,8 cm de d'ample, per a fixar el tronc principal

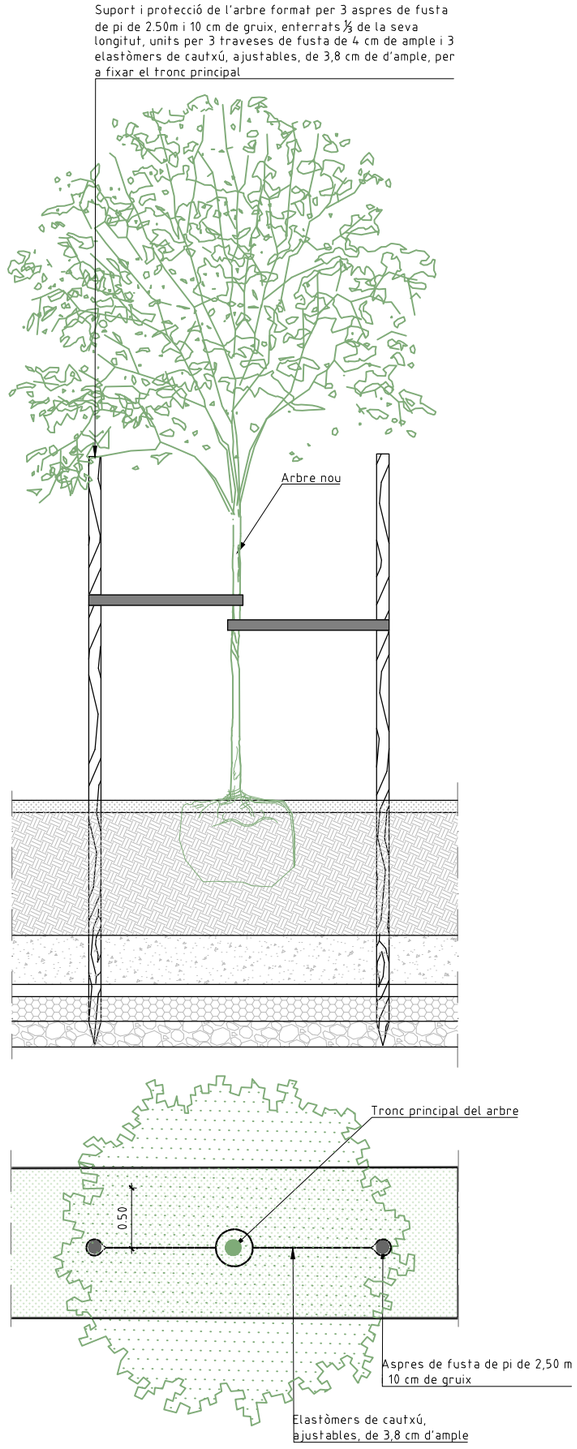


DETALL SUPORT I PROTECCIÓ D'ARBRE
Escala 1:50

PROJECTE D'URBANITZACIÓ DEL CARRER BADAJOZ, ENTRE ELS CARRERS DE BOLÍVIA I AVINGUDA ICÀRIA, AMB MESURES DE CONTRACTACIÓ SOSTENIBLE.

DISTRICTE DE SANT MARTÍ.

Ajuntament de Barcelona
Ecologia, Urbanisme i Mobilitat
Institut Municipal d'Urbanisme
Direcció de Serveis de Projectes i Obres

AUTOR DELS CRITERIS I DE L'AVANTPROJECTE
Marta Penna, arquitecta

AUTOR DEL PROJECTE EXECUTIU
LOLA SIMÓN - MARIA BLANCO - PAU CODOLÀ

G-133__22@.28

NÚM. EXPEDIENT CP022030001
EDICIÓ APROVACIÓ
DATA JULIOL 2024

NOM PLÀNOL
**JARDINERIA I REG**
**DETALLS D'ARBRAT I ENJARDINAMENT**

0

ESCALA
DIN A3 1:INDICADES
DIN A1 1:INDICADES

PLÀNOL 13.1.5
2/4

W:\OC\P22065_IMU_URBCRBADAJOZ\05PROJEXECUTIU\02PLANOLS\13.1.5_VEG_ DETALLS.DWG

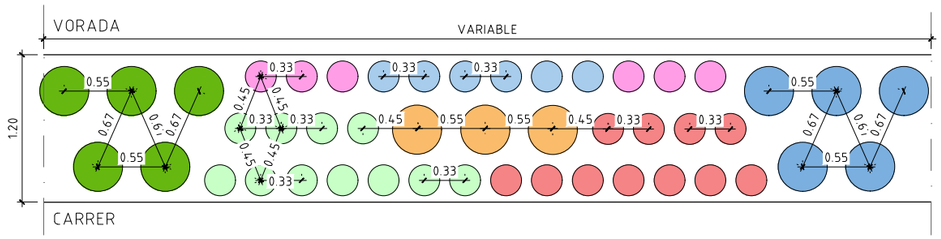


MARC DE PLANTACIÓ ARBUSTOS EN ESCOCELL CORREGUT (ZONES DE SOL)
Escala 1:50

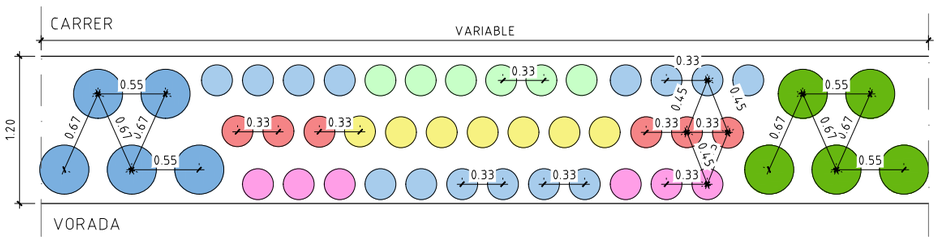


MARC DE PLANTACIÓ ARBUSTOS EN ESCOCELL CORREGUT (ZONES D'OMBRA)
Escala 1:50

ESCOCELLS COSTAT BESOS (SOL)

- Myrtus communis 'compacta' (c 5l)
- Agapanthus 'streamline' (c 5l)
- Leonotis leonorum (c 5l)
- Stipa tenuissima (c 3l)
- Muhlenbergia capillaris (c 3l)
- Gaura lindheimeri (c 3l)
- Salvia officinalis (c 3l)

ESCOCELLS COSTAT LLOBREGAT (OMBRA)

- Myrtus communis 'compacta' (c 5l)
- Agapanthus 'streamline' (c 5l)
- Westringia mundi (c 3l)
- Muhlenbergia capillaris (c 3l)
- Hemerocallis (c 3l)
- Calluna vulgaris (c 3l)
- Salvia officinalis (c 3l)

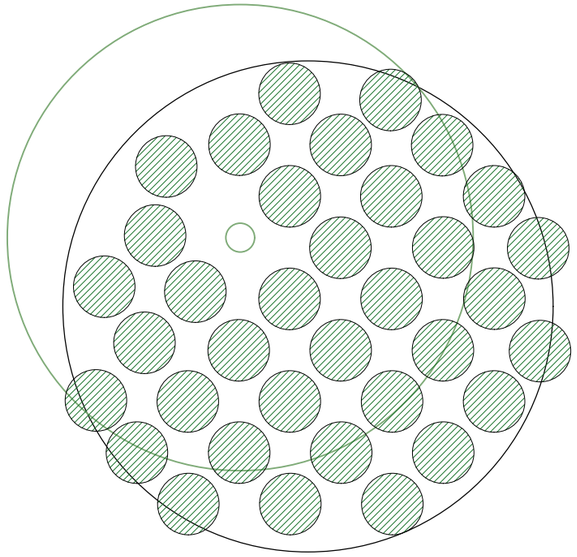

MARC DE PLANTACIÓ EN PARTERRE CIRCULAR DN 4m (MONOESPECÍFIC)
Escala 1:50

Espècies: Philodendron xanadu, Fatsia japonica, Strelitzia reginae, Pittosporum tobira 'nana', Delosperma cooperi

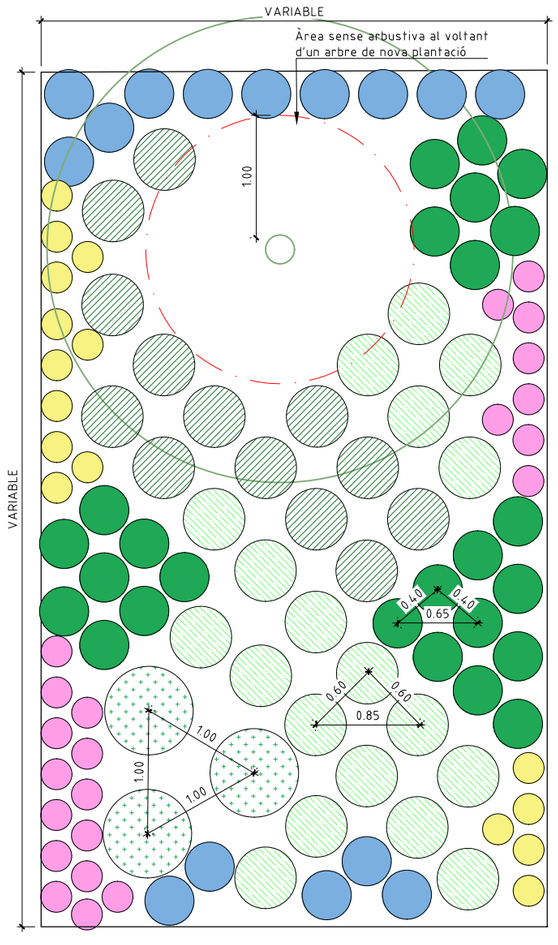


MARC DE PLANTACIÓ ARBUSTOS EN PARTERRE TIPU (ZONES D'OMBRA)
Escala 1:50

PARTERRES COSTAT LLOBREGAT (OMBRA)

- Strelitzia alba (c 20l)
- Fatsia japonica (c 10l)
- Philodendron xanadu (c 10l)
- Strelitzia reginae (c 5l)
- Agapanthus 'streamline' (c 5l)
- Hemerocallis (c 3l)
- Calluna vulgaris (c 3l)

NOTA:
En parterres de dimensions més reduïdes, reduir el nombre d'espècies per cada volum de contenidor (3,5,10 l)

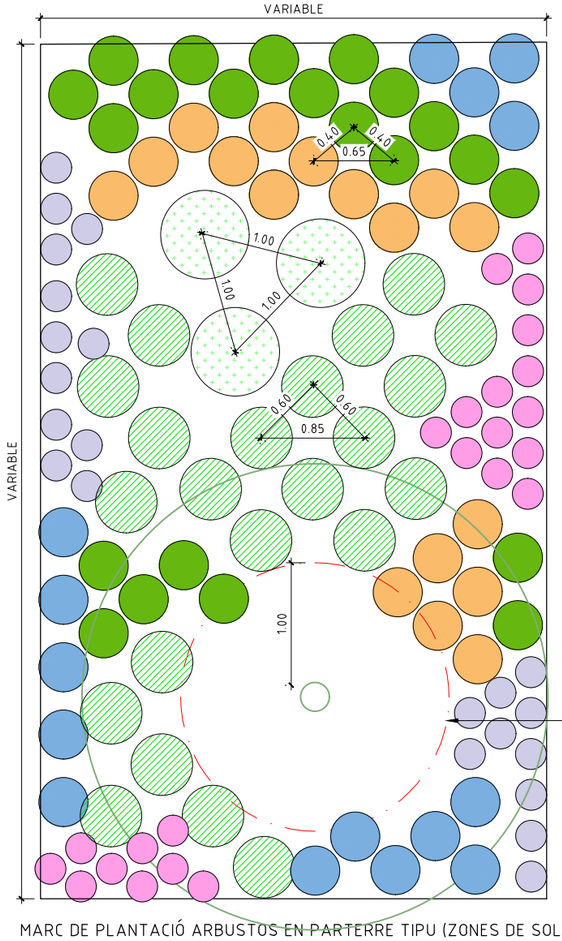


MARC DE PLANTACIÓ ARBUSTOS EN PARTERRE TIPU (ZONES DE SOL)
Escala 1:50

PARTERRES COSTAT BESÓS (SOL)

- Nannorrhops ritchiana
- Schefflera arboricola (c 10l)
- Leonotis leonorum (c 5l)
- Myrtus communis 'Compacta' (c 5l)
- Agapanthus 'streamline' (c 5l)
- Helichrysum orientale (c 3l)
- Gaura lindheimeri (c 3l)

NOTA:
En parterres de dimensions més reduïdes, reduir el nombre d'espècies per cada volum de contenidor (3,5,10 l)

PROJECTE D'URBANITZACIÓ DEL CARRER BADAJOZ, ENTRE ELS CARRERS DE BOLÍVIA I AVINGUDA ICÀRIA, AMB MESURES DE CONTRACTACIÓ SOSTENIBLE.

DISTRICTE DE SANT MARTÍ.

Ajuntament de Barcelona
Ecologia, Urbanisme i Mobilitat
Institut Municipal d'Urbanisme
Direcció de Serveis de Projectes i Obres

AUTOR DELS CRITERIS I DE L'AVANTPROJECTE
Marta Penna, arquitecta

AUTOR DEL PROJECTE EXECUTIU
LOLA SIMÓN - MARIA BLANCO - PAU CODOLÀ

G-133__22@.28

NÚM. EXPEDIENT CP022030001 | EDICIÓ APROVACIÓ | DATA JULIOL 2024

NOM PLÀNOL
**JARDINERIA I REG**
**DETALLS D'ARBRAT I ENJARDINAMENT**

ESCALA DIN A3 1:INDICADES DIN A1 1:INDICADES

PLÀNOL 13.1.5

3/4

W: \OC\P22065_IMU_URBCRBADAJOZ\05PROJECTEXECUTIU\02PLANOLS\13.1.5_VEG_ DETALLS.DWG

| | | | | | | | | | | |
|---|---|---|---|---|---|---|---|---|---|---|
| ESPECIE | *Stipa tenuissima* | *Muhlenbergia capillaris* | *Leonotis leonurus* | *Westringia mundi* | *Hemerocallis spp.* | *Calluna vulgaris* | *Salvia officinalis* | *Delosperma cooperi* | *Gaura lindheimeri* | *Agapanthus 'streamline'* |
| FAMÍLIA | Poaceae | Poaceae | Lamiaceae | Lamiaceae | Asphodelaceae | Ericaceae | Lamiaceae | Aizoaceae | Onagraceae | Amaryllidaceae |
| ORIGEN | Sud Amèrica | Nord Amèrica | África tropical | Australia | Asia | Europa-Àsia-Nord África | Mediterrani | Sud-África | Nord Amèrica | Sud-àfrica |
| AMPLE (cm) | 80/100 | 80/100 | 100/200 | 100/150 | 60/80 | 30/60 | 30/60 | 30/45 | 60/90 | 60/70 |
| ALÇADA (cm) | 80/100 | 60/90 | 150/300 | 100/150 | 60 | 30/60 | 100 | 10/15 | 60/120 | 60/90 |
| TEMPERATURA | -15º | -12º | -2º/0º | -3º | -20º | -20º | -15º | -5º | -10º | -5º/-10º |
| EXPOSICIÓ | SOL | SOL | SOL | SOL/OMBRA | MITJA OMBRA | SOL/MITJA OMBRA | SOL | SOL | SOL | SOL/TOLERA MITJA OMBRA |
| FULLA | Persistent | Persistent | Caduques | Persistent | Persistent | Persitent | Persistent | Persistent | Persistent/Semipersitent | Persistent |
| FLORACIÓ | Juny - Setembre | Agosto - Octubre | Juliol - Novembre | Gener - Juliol | Febrer - Agosto | Juliol - Octubre | Març - Setembre | Març - Juny | Març - Setembre | Maig - Setembre |
| G | | | | | | | | | | |
| F | | | | | | | | | | |
| M | | | | | | | | | | |
| A | | | | | | | | | | |
| M | | | | | | | | | | |
| J | | | | | | | | | | |
| J | | | | | | | | | | |
| A | | | | | | | | | | |
| S | | | | | | | | | | |
| O | | | | | | | | | | |
| N | | | | | | | | | | |
| D | | | | | | | | | | |
| COLOR | Blanc crema | vermell pàl·lid/argentat | Taronja intens | Blanc | Taronja | Magenta | Violeta | Lila | Blanc/Rosa/Salmó | Azul |
| REG | Normal/soporta sequedat | Normal/soporta sequedat | Normal/soporta sequedat | Molt xeròfila | Normal | Normal | Normal/soporta sequedat | Soporta sequedat | Soporta sequedat moderada | Normal/soporta sequedat |

| | | | | | | | | | |
|---|---|---|---|---|---|---|---|---|---|
| ESPECIE | *Pittosporum tobira 'nana'* | *Myrtus communis 'compacta'* | *Helichrysum orientale* | *Philodendron xanadu* | *Fatsia japonica* | *Schefflera (Aralia) arboricola* | *Strelitzia reginale* | *Strelitzia alba* | *Nannorrhops ritchiana* |
| FAMÍLIA | Pittosporaceae | Myrtaceae | Asteraceae | Aracaceae | Araliaceae | Araliaceae | Strelitziaceae | Strelitziaceae | Arecaceae |
| ORIGEN | Àsia Oriental | Mediterrani | Mediterrani-Àsia occidental | Brasil | Japó | Àsia sud-oriental | Sud-África | Sud-África | África del Nord i Orient Mitjà |
| AMPLE (cm) | 60/90 | 150/300 | 40/50 | 60/90 | 100/150 | 100/150 | 120/180 | 100/150 | 200/400 |
| ALÇADA (cm) | 60/90 | 100/300 | 30/60 | 60/90 | 100/250 | 150/200 | 150/250 | 150/200 | 200/400 |
| TEMPERATURA | -5º | -10º | -5º/10º | 10º | 5º | 5º | 5º | 5-10º | -10º |
| EXPOSICIÓ | SOL | SOL | SOL | MITJA OMBRA/OMBRA | MITJA OMBRA/OMBRA | SOL/MITJA OMBRA | SOL/MITJA OMBRA | MITJA OMBRA/OMBRA | SOL |
| FULLA | Persitent | Persistent | Persistent | Persistent | Persistent | Persistent | Persistent | Persistent | Persistent |
| FLORACIÓ | Març - Juny | Març - Setembre | Maig - Setembre | Juny - Agosto | Juny-Agosto | Abril - Juliol | Març - Setembre | Març - Setembre | Esporàdic |
| G | | | | | | | | | |
| F | | | | | | | | | |
| M | | | | | | | | | |
| A | | | | | | | | | |
| M | | | | | | | | | |
| J | | | | | | | | | |
| J | | | | | | | | | |
| A | | | | | | | | | |
| S | | | | | | | | | |
| O | | | | | | | | | |
| N | *NOTA: planta més interessant per a seu fullatge* | | | *NOTA: planta més interessant per a seu fullatge* | *NOTA: planta més interessant per a seu fullatge* | *NOTA: planta més interessant per a seu fullatge* | | *NOTA: planta més interessant per a seu fullatge* | *NOTA: planta més interessant per a seu fullatge* |
| D | | | | | | | | | |
| COLOR | Blanc crema | Blanc-Rosa | Groc pàllid | Blanc crema | Groc ambre | Blanc | Taronja-blau | Blanc-groc | Groc |
| REG | Normal/soporta sequedat | Soporta sequedat | Soporta sequedat | Normal | Soporta sequedat | Normal | Normal | Normal | Soporta sequetat |

PROJECTE D'URBANITZACIÓ DEL CARRER BADAJOZ, ENTRE ELS CARRERS DE BOLÍVIA I AVINGUDA ICÀRIA, AMB MESURES DE CONTRACTACIÓ SOSTENIBLE.

DISTRICTE DE SANT MARTÍ.

Ajuntament de Barcelona
Ecologia, Urbanisme i Mobilitat
Institut Municipal d'Urbanisme
Direcció de Serveis de Projectes i Obres

AUTOR DELS CRITERIS I DE L'AVANTPROJECTE
Marta Penna, arquitecta

AUTOR DEL PROJECTE EXECUTIU
LOLA SIMÓN - MARIA BLANCO - PAU CODOLÀ

G-133__22@.28

NÚM. EXPEDIENT CP022030001 | EDICIÓ APROVACIÓ | DATA JULIOL 2024

NOM PLÀNOL
**JARDINERIA I REG**
**DETALLS D'ARBRAT I ENJARDINAMENT**

ESCALA
DIN A3 1:INDICADES
DIN A1 1:INDICADES

PLÀNOL 13.1.5
4/4

W:\OC\P22065_IMU_URBCRBADAJOZ\05PROJECTEXECUTIU\02PLANOLS\13.1.5_VEG_ DETALLS.DWG

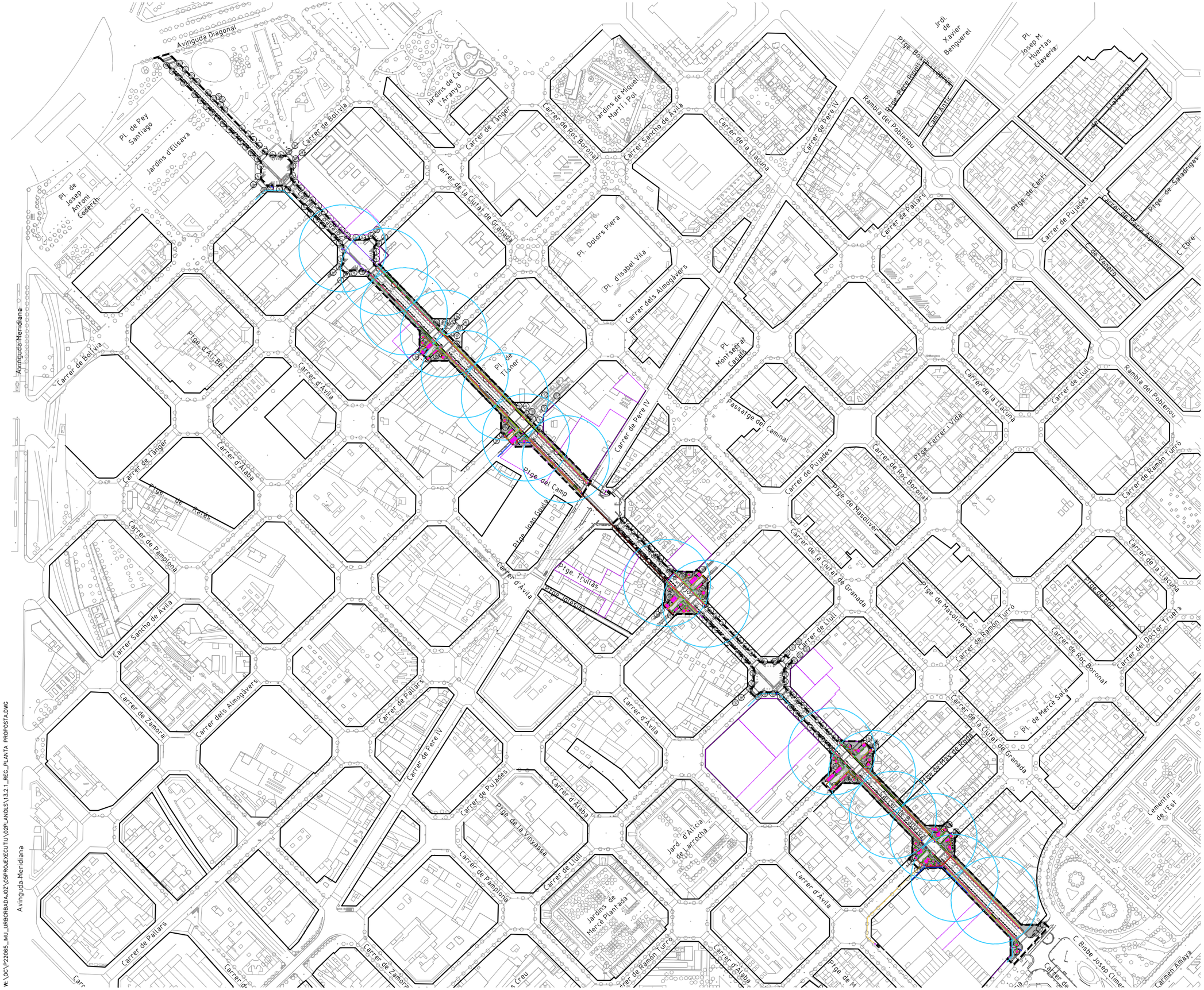


## LLEGENDA

- LÍMIT ÀMBIT D'ACTUACIÓ: 28.420 m2
- NOVES EDIFICACIONS

## REG PROPOSTA

- XARXA PRIMÀRIA PE 75mm ø10ATM BAIXA DENSITAT ALIMENTÀRIA AMB TUBULAR CORRUGAT DE PVC Ø160 (REG)
- XARXA PRIMARIA PE 63mm Ø 10 atm BAIXA DENSITAT ALIMENTÀRIA AMB TUBULAR CORRUGAT DE PVC Ø125 (BOQUES DE REG)
- XARXA SECUNDÀRIA PE 40mm Ø 10 atm BAIXA DENSITAT ALIMENTÀRIA (DEGOTEIG ARBRAT)
- XARXA SECUNDÀRIA PE 50mm ø10ATM BAIXA DENSITAT ALIMENTÀRIA (DEGOTEIG PARTERRE)
- XARXA SECUNDÀRIA PE 50mm ø10ATM ALIMENTACIÓ I RENTAT (DEGOTEIG PARTERRE)
- TUB DE PE 16mm AMB DEGOTADORS INTEGRATS DE 2.5L/H AUTOCOMPENSANT I AUTONETEJABLES
- TUBULAR Ø INTERIOR=2XØ XARXA EN ZONES PAVIMENTADES
- INSTAL·LACIÓ ELÈCTRICA CABLE MÀNEGA DE 1000V DE 4X2.5mm2 I TUBULAR DE PE ø90mm
- XARXA AIGUA POTABLE EXISTENT
- ANELL OBERT AMB DEGOTADORS INSERITS 30cm 8UT. DE 3,4L/h PE 16mm. Ø4 bar. AUTO-COMPENSAT AMB TUB DREN ø50mm (REG DEGOTEIG ARBRAT)
- ESCOMESA D'AIGUA POTABLE I PERICÓ AMB BY-PASS MESTRE 180x60x60cm DE 2", PUNT D'INJECCIÓ PER DESINFECCIÓ I COMPTADOR DE10 $m^3$/h
- PERICÓ INTERCANVI FUT. CONNEX. FREÀTICA
- CABALÍMETRE
- ARMARI AMB PROGRAMADOR I SENSOR DE PLUJA CONNECTAT AL QUADRE D'ENLLUMENAT, TELEGESTIONABLE
- PERICÓ 60X60cm AMB BY-PASS SECTORIAL DE 1.1/2" AMB FILTRE, REDUCTOR DE PRESSIÓ DE 10A 0'5 ATM I VÀLVULA DE VENTOSA (REG ARBRAT)
- PERICÓ 60X60cm AMB BY-PASS SECTORIAL DE 1" AMB FILTRE, REDUCTOR DE PRESSIÓ DE 10A 0'5 ATM I VÀLVULA DE VENTOSA (REG PARTERRES)
- PERICÓ 60X60cm DE PAS DE CALÇADA O REGISTRE AMB VÀLVULA MANUAL 1"
- PERICÓ 40X40 cm AMB DESGUÀS AMB VÀLVULA RENTAT AUTOMÀTICA PER RENTATGE DEGOTEIG EN PUNTS BAIXOS DE LA XARXA DINS PARTERRES. CONNECTAT A CLAVEGUERAM.
- PERICÓ 40X40 cm AMB VÀLVULA ANTI-SIFÓ PER CIRCULACIÓ AIRE EN PUNTS ALTS DE LA XARXA DINS PARTERRES.
- PERICÓ DE REGISTRE 60X60cm
- PERICÓ 60X60cm COMPTADOR AGBAR
- BOCA DE REG
- QUADRE D'ENLLUMENAT
- NOU PERICÓ 70X70cm CABLE ELÈCTRIC

NOTA: Les derivacions es faran en parterre per tal que siguin registrables. Tots els tubs que discorren SOTERRATs en zones pavimentades estaran protegits amb tubular Ø interior 2xØ xarxa

PROJECTE D'URBANITZACIÓ DEL CARRER BADAJOZ, ENTRE ELS CARRERS DE BOLÍVIA I AVINGUDA ICÀRIA, AMB MESURES DE CONTRACTACIÓ SOSTENIBLE.

DISTRICTE DE SANT MARTÍ.


Ajuntament de Barcelona
Ecologia, Urbanisme i Mobilitat
Institut Municipal d'Urbanisme
Direcció de Serveis de Projectes i Obres

AUTOR DELS CRITERIS I DE L'AVANTPROJECTE
Marta Penna, arquitecta

AUTOR DEL PROJECTE EXECUTIU
LOLA SIMÓN - MARIA BLANCO - PAU CODOLÀ


G-133__22@.28

| NÚM. EXPEDIENT | EDICIÓ | DATA |
|---|---|---|
| CP022030001 | APROVACIÓ | JULIOL 2024 |

NOM PLÀNOL
**JARDINERIA I REG**
**PLANTA DE LA XARXA DE REG**

0 200

ESCALA
DIN A3 1:4000
DIN A1 1:2000

PLÀNOL
13.2.1
1/11

W: \OC\P22065_IMU_URBCRBADAJOZ\05PROJECTE\10PLANOLS\13.2.1_REG_PLANTA PROPOSTA.DWG

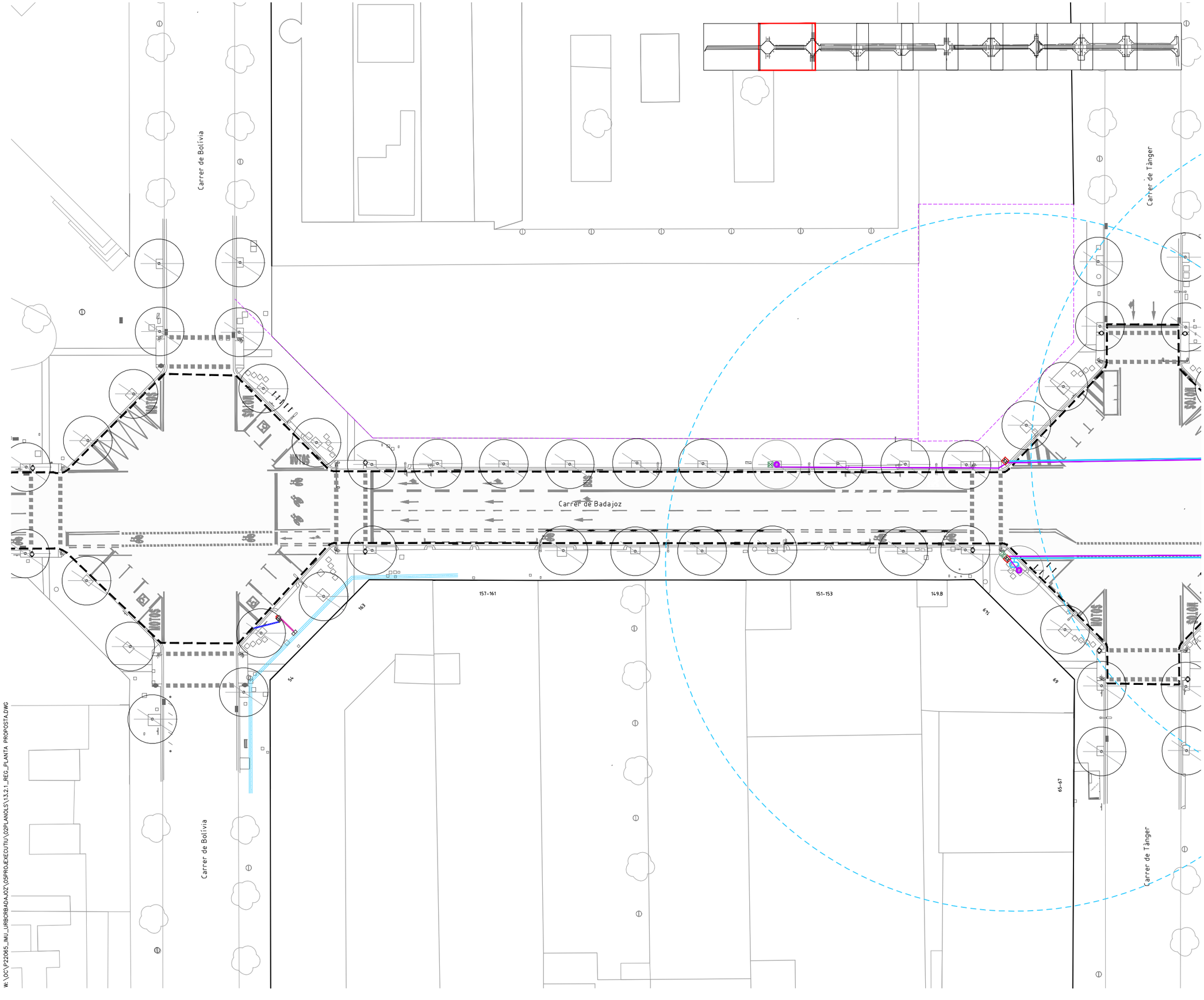


## LLEGENDA

- LÍMIT ÀMBIT D'ACTUACIÓ: 28.420 m2
- NOVES EDIFICACIONS

## REG PROPOSTA

- XARXA PRIMÀRIA PE 75mm ø10ATM BAIXA DENSITAT ALIMENTÀRIA AMB TUBULAR CORRUGAT DE PVC Ø160 (REG)
- XARXA PRIMARIA PE 63mm Ø 10 atm BAIXA DENSITAT ALIMENTÀRIA AMB TUBULAR CORRUGAT DE PVC Ø125 (BOQUES DE REG)
- XARXA SECUNDÀRIA PE 40mm Ø 10 atm BAIXA DENSITAT ALIMENTÀRIA (DEGOTEIG ARBRAT)
- XARXA SECUNDÀRIA PE 50mm ø10ATM BAIXA DENSITAT ALIMENTÀRIA (DEGOTEIG PARTERRE)
- XARXA SECUNDÀRIA PE 50mm ø10ATM ALIMENTACIÓ I RENTAT (DEGOTEIG PARTERRE)
- TUB DE PE 16mm AMB DEGOTADORS INTEGRATS DE 2.5L/H AUTOCOMPENSANT I AUTONETEJABLES
- TUBULAR Ø INTERIOR=2XØ XARXA EN ZONES PAVIMENTADES
- INSTAL·LACIÓ ELÈCTRICA CABLE MÀNEGA DE 1000V DE 4X2.5mm2 I TUBULAR DE PE ø90mm
- XARXA AIGUA POTABLE EXISTENT
- ANELL OBERT AMB DEGOTADORS INSERITS 30cm 8UT. DE 3,4l/h PE 16mm. ø4 bar. AUTO-COMPENSAT AMB TUB DREN ø50mm (REG DEGOTEIG ARBRAT)
- ESCOMESA D'AIGUA POTABLE I PERICÓ AMB BY-PASS MESTRE 180x60x60cm DE 2", PUNT D'INJECCIÓ PER DESINFECCIÓ I COMPTADOR DE10 $m^3$/h
- PERICÓ INTERCANVI FUT. CONNEX. FREÀTICA
- CABALÍMETRE
- ARMARI AMB PROGRAMADOR I SENSOR DE PLUJA CONNECTAT AL QUADRE D'ENLLUMENAT, TELEGESTIONABLE
- PERICÓ 60X60cm AMB BY-PASS SECTORIAL DE 1.1/2" AMB FILTRE, REDUCTOR DE PRESSIÓ DE 10A 0'5 ATM I VÀLVULA DE VENTOSA (REG ARBRAT)
- PERICÓ 60X60cm AMB BY-PASS SECTORIAL DE 1" AMB FILTRE, REDUCTOR DE PRESSIÓ DE 10A 0'5 ATM I VÀLVULA DE VENTOSA (REG PARTERRES)
- PERICÓ 60X60cm DE PAS DE CALÇADA O REGISTRE AMB VÀLVULA MANUAL 1"
- PERICÓ 40X40 cm AMB DESGUÀS AMB VÀLVULA RENTAT AUTOMÀTICA PER RENTATGE DEGOTEIG EN PUNTS BAIXOS DE LA XARXA DINS PARTERRES. CONNECTAT A CLAVEGUERAM.
- PERICÓ 40X40 cm AMB VÀLVULA ANTI-SIFÓ PER CIRCULACIÓ AIRE EN PUNTS ALTS DE LA XARXA DINS PARTERRES.
- PERICÓ DE REGISTRE 60X60cm
- PERICÓ 60X60cm COMPTADOR AGBAR
- BOCA DE REG
- QUADRE D'ENLLUMENAT
- NOU PERICÓ 70X70cm CABLE ELÈCTRIC

NOTA: Les derivacions es faran en parterre per tal que siguin registrables. Tots els tubs que discorren SOTERRATs en zones pavimentades estaran protegits amb tubular Ø inferior 2xØ xarxa

PROJECTE D'URBANITZACIÓ DEL CARRER BADAJOZ, ENTRE ELS CARRERS DE BOLÍVIA I AVINGUDA ICÀRIA, AMB MESURES DE CONTRACTACIÓ SOSTENIBLE.

DISTRICTE DE SANT MARTÍ.

Ajuntament de Barcelona
Ecologia, Urbanisme i Mobilitat
Institut Municipal d'Urbanisme
Direcció de Serveis de Projectes i Obres

AUTOR DELS CRITERIS I DE L'AVANTPROJECTE
Marta Penna, arquitecta

AUTOR DEL PROJECTE EXECUTIU
LOLA SIMÓN - MARIA BLANCO - PAU CODOLÀ

G-133_22@.28

| NÚM. EXPEDIENT | EDICIÓ | DATA |
|---|---|---|
| CP022030001 | APROVACIÓ | JULIOL 2024 |

NOM PLÀNOL
**JARDINERIA I REG**
**PLANTA DE LA XARXA DE REG**

0 25

ESCALA
DIN A3 1:500
DIN A1 1:250

PLÀNOL
13.2.1

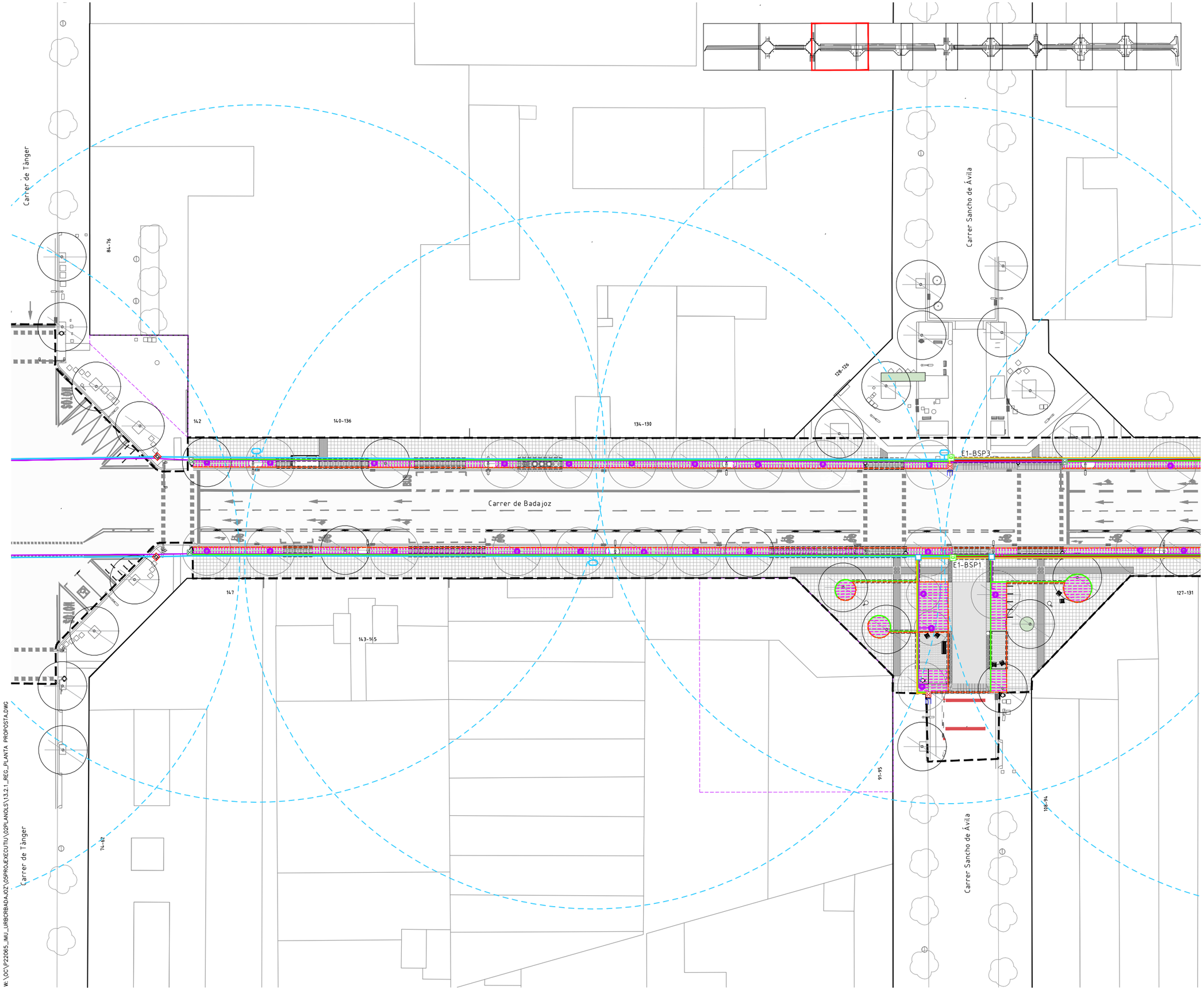


## LLEGENDA

- LÍMIT ÀMBIT D'ACTUACIÓ: 28.420 m2
- NOVES EDIFICACIONS

## REG PROPOSTA

- XARXA PRIMÀRIA PE 75mm ø10ATM BAIXA DENSITAT ALIMENTÀRIA AMB TUBULAR CORRUGAT DE PVC Ø160 (REG)
- XARXA PRIMARIA PE 63mm Ø 10 atm BAIXA DENSITAT ALIMENTÀRIA AMB TUBULAR CORRUGAT DE PVC Ø125 (BOQUES DE REG)
- XARXA SECUNDÀRIA PE 40mm Ø 10 atm BAIXA DENSITAT ALIMENTÀRIA (DEGOTEIG ARBRAT)
- XARXA SECUNDÀRIA PE 50mm ø10ATM BAIXA DENSITAT ALIMENTÀRIA (DEGOTEIG PARTERRE)
- XARXA SECUNDÀRIA PE 50mm ø10ATM ALIMENTACIÓ I RENTAT (DEGOTEIG PARTERRE)
- TUB DE PE 16mm AMB DEGOTADORS INTEGRATS DE 2.5L/H AUTOCOMPENSANT I AUTONETEJABLES
- TUBULAR Ø INTERIOR=2XØ XARXA EN ZONES PAVIMENTADES
- INSTAL·LACIÓ ELÈCTRICA CABLE MÀNEGA DE 1000V DE 4X2.5mm2 I TUBULAR DE PE ø90mm
- XARXA AIGUA POTABLE EXISTENT
- ANELL OBERT AMB DEGOTADORS INSERITS 30cm 8UT. DE 3,4l/h PE 16mm. ø4 bar. AUTO-COMPENSAT AMB TUB DREN ø50mm (REG DEGOTEIG ARBRAT)
- ESCOMESA D'AIGUA POTABLE I PERICÓ AMB BY-PASS MESTRE 180x60x60cm DE 2", PUNT D'INJECCIÓ PER DESINFECCIÓ I COMPTADOR DE10 $m^3/h$
- PERICÓ INTERCANVI FUT. CONNEX. FREÀTICA
- CABALÍMETRE
- ARMARI AMB PROGRAMADOR I SENSOR DE PLUJA CONNECTAT AL QUADRE D'ENLLUMENAT, TELEGESTIONABLE
- PERICÓ 60X60cm AMB BY-PASS SECTORIAL DE 1.1/2" AMB FILTRE, REDUCTOR DE PRESSIÓ DE 10A 0'5 ATM I VÀLVULA DE VENTOSA (REG ARBRAT)
- PERICÓ 60X60cm AMB BY-PASS SECTORIAL DE 1" AMB FILTRE, REDUCTOR DE PRESSIÓ DE 10A 0'5 ATM I VÀLVULA DE VENTOSA (REG PARTERRES)
- PERICÓ 60X60cm DE PAS DE CALÇADA O REGISTRE AMB VÀLVULA MANUAL 1"
- PERICÓ 40X40 cm AMB DESGUÀS AMB VÀLVULA RENTAT AUTOMÀTICA PER RENTATGE DEGOTEIG EN PUNTS BAIXOS DE LA XARXA DINS PARTERRES. CONNECTAT A CLAVEGUERAM.
- PERICÓ 40X40 cm AMB VÀLVULA ANTI-SIFÓ PER CIRCULACIÓ AIRE EN PUNTS ALTS DE LA XARXA DINS PARTERRES.
- PERICÓ DE REGISTRE 60X60cm
- PERICÓ 60X60cm COMPTADOR AGBAR
- BOCA DE REG
- QUADRE D'ENLLUMENAT
- NOU PERICÓ 70X70cm CABLE ELÈCTRIC

NOTA: Les derivacions es faran en parterre per tal que siguin registrables. Tots els tubs que discorren SOTERRATs en zones pavimentades estaran protegits amb tubular Ø inferior 2xØ xarxa

PROJECTE D'URBANITZACIÓ DEL CARRER BADAJOZ, ENTRE ELS CARRERS DE BOLÍVIA I AVINGUDA ICÀRIA, AMB MESURES DE CONTRACTACIÓ SOSTENIBLE.

DISTRICTE DE SANT MARTÍ.

Ajuntament de Barcelona
Ecologia, Urbanisme i Mobilitat
Institut Municipal d'Urbanisme
Direcció de Serveis de Projectes i Obres

AUTOR DELS CRITERIS I DE L'AVANTPROJECTE
Marta Penna, arquitecta

AUTOR DEL PROJECTE EXECUTIU
LOLA SIMÓN - MARIA BLANCO - PAU CODOLÀ

G-133_22@.28

| NÚM. EXPEDIENT | EDICIÓ | DATA |
|---|---|---|
| CP022030001 | APROVACIÓ | JULIOL 2024 |

NOM PLÀNOL
**JARDINERIA I REG**
**PLANTA DE LA XARXA DE REG**

0 25

ESCALA
DIN A3 1:500
DIN A1 1:250

PLÀNOL
13.2.1
4/11

W:\OC\P22065_IMU_URBORBADAJOZ\05PROJECTEXECUTIU\02PLANOLS\13.2.1_REG_PLANTA PROPOSTA.DWG

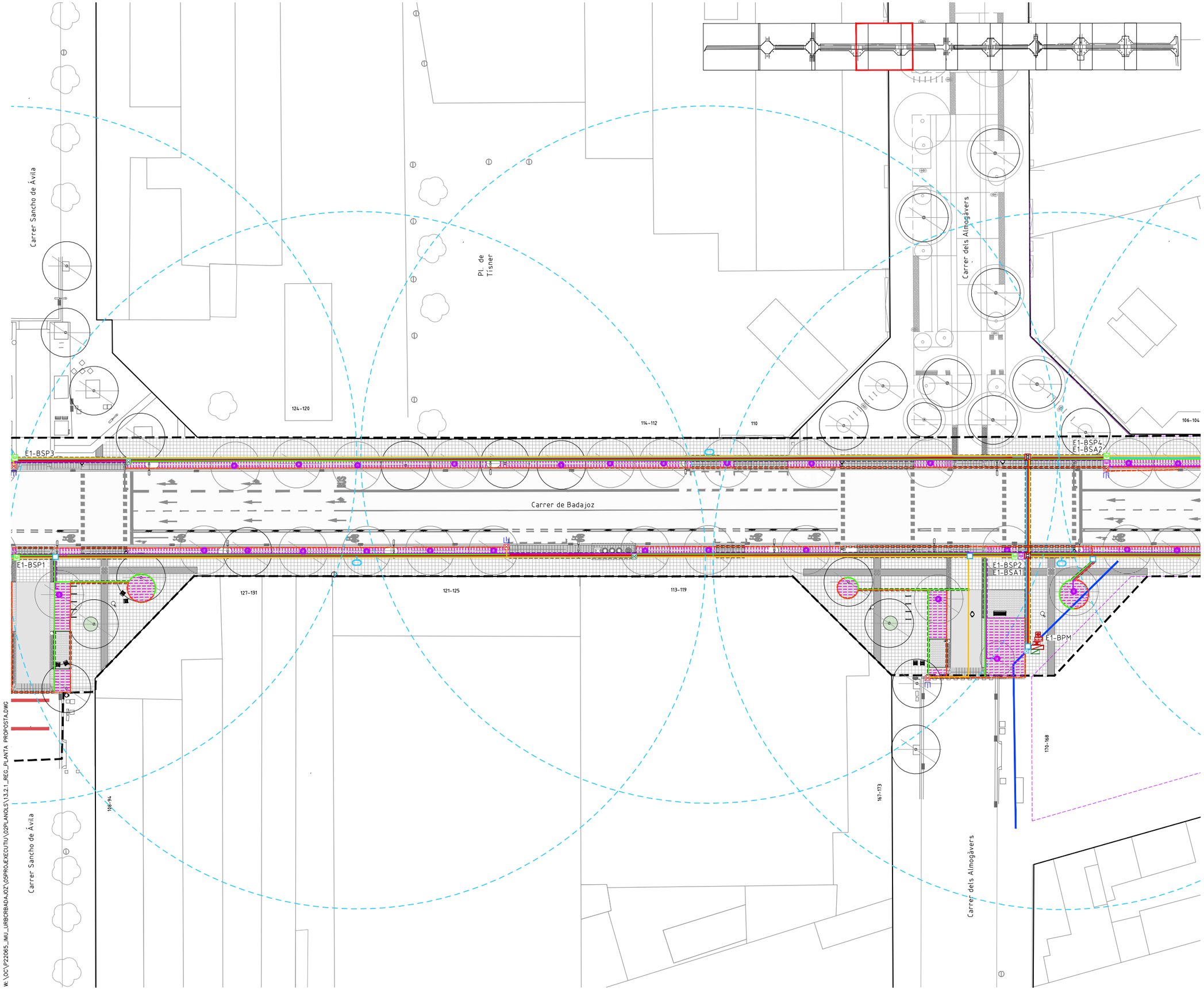


## LLEGENDA

- LÍMIT ÀMBIT D'ACTUACIÓ: 28.420 m2
- NOVES EDIFICACIONS

## REG PROPOSTA

- XARXA PRIMÀRIA PE 75mm ø10ATM BAIXA DENSITAT ALIMENTÀRIA AMB TUBULAR CORRUGAT DE PVC Ø160 (REG)
- XARXA PRIMARIA PE 63mm Ø 10 atm BAIXA DENSITAT ALIMENTÀRIA AMB TUBULAR CORRUGAT DE PVC Ø125 (BOQUES DE REG)
- XARXA SECUNDÀRIA PE 40mm Ø 10 atm BAIXA DENSITAT ALIMENTÀRIA (DEGOTEIG ARBRAT)
- XARXA SECUNDÀRIA PE 50mm ø10ATM BAIXA DENSITAT ALIMENTÀRIA (DEGOTEIG PARTERRE)
- XARXA SECUNDÀRIA PE 50mm ø10ATM ALIMENTACIÓ I RENTAT (DEGOTEIG PARTERRE)
- TUB DE PE 16mm AMB DEGOTADORS INTEGRATS DE 2.5L/H AUTOCOMPENSANT I AUTONETEJABLES
- TUBULAR Ø INTERIOR=2XØ XARXA EN ZONES PAVIMENTADES
- INSTAL·LACIÓ ELÈCTRICA CABLE MÀNEGA DE 1000V DE 4X2.5mm2 I TUBULAR DE PE ø90mm
- XARXA AIGUA POTABLE EXISTENT
- ANELL OBERT AMB DEGOTADORS INSERITS 30cm 8UT. DE 3,4l/h PE 16mm. ø4 bar. AUTO-COMPENSAT AMB TUB DREN ø50mm (REG DEGOTEIG ARBRAT)
- ESCOMESA D'AIGUA POTABLE I PERICÓ AMB BY-PASS MESTRE 180x60x60cm DE 2", PUNT D'INJECCIÓ PER DESINFECCIÓ I COMPTADOR DE10 $m^3$/h
- PERICÓ INTERCANVI FUT. CONNEX. FREÀTICA
- CABALÍMETRE
- ARMARI AMB PROGRAMADOR I SENSOR DE PLUJA CONNECTAT AL QUADRE D'ENLLUMENAT, TELEGESTIONABLE
- PERICÓ 60X60cm AMB BY-PASS SECTORIAL DE 1.1/2" AMB FILTRE, REDUCTOR DE PRESSIÓ DE 10A 0'5 ATM I VÀLVULA DE VENTOSA (REG ARBRAT)
- PERICÓ 60X60cm AMB BY-PASS SECTORIAL DE 1" AMB FILTRE, REDUCTOR DE PRESSIÓ DE 10A 0'5 ATM I VÀLVULA DE VENTOSA (REG PARTERRES)
- PERICÓ 60X60cm DE PAS DE CALÇADA O REGISTRE AMB VÀLVULA MANUAL 1"
- PERICÓ 40X40 cm AMB DESGUÀS AMB VÀLVULA RENTAT AUTOMÀTICA PER RENTATGE DEGOTEIG EN PUNTS BAIXOS DE LA XARXA DINS PARTERRES. CONNECTAT A CLAVEGUERAM.
- PERICÓ 40X40 cm AMB VÀLVULA ANTI-SIFÓ PER CIRCULACIÓ AIRE EN PUNTS ALTS DE LA XARXA DINS PARTERRES.
- PERICÓ DE REGISTRE 60X60cm
- PERICÓ 60X60cm COMPTADOR AGBAR
- BOCA DE REG
- QUADRE D'ENLLUMENAT
- NOU PERICÓ 70X70cm CABLE ELÈCTRIC

NOTA: Les derivacions es faran en parterre per tal que siguin registrables. Tots els tubs que discorren SOTERRATs en zones pavimentades estaran protegits amb tubular Ø interior 2xØ xarxa

PROJECTE D'URBANITZACIÓ DEL CARRER BADAJOZ, ENTRE ELS CARRERS DE BOLÍVIA I AVINGUDA ICÀRIA, AMB MESURES DE CONTRACTACIÓ SOSTENIBLE.

DISTRICTE DE SANT MARTÍ.

Ajuntament de Barcelona
Ecologia, Urbanisme i Mobilitat
Institut Municipal d'Urbanisme
Direcció de Serveis de Projectes i Obres

AUTOR DELS CRITERIS I DE L'AVANTPROJECTE
Marta Penna, arquitecta

AUTOR DEL PROJECTE EXECUTIU
LOLA SIMÓN - MARIA BLANCO - PAU CODOLÀ

G-133__22@.28

| NÚM. EXPEDIENT | EDICIÓ | DATA |
|---|---|---|
| CP022030001 | APROVACIÓ | JULIOL 2024 |

NOM PLÀNOL
**JARDINERIA I REG**
**PLANTA DE LA XARXA DE REG**

0 25

| ESCALA | PLÀNOL |
|---|---|
| DIN A3 1:500<br>DIN A1 1:250 | 13.2.1 |

5/11

W:\OC\P22065_IMU_URBORBADAJOZ\05PROJEXECUTIU\02PLANOLS\13.2.1_REG_PLANTA PROPOSTA.DWG

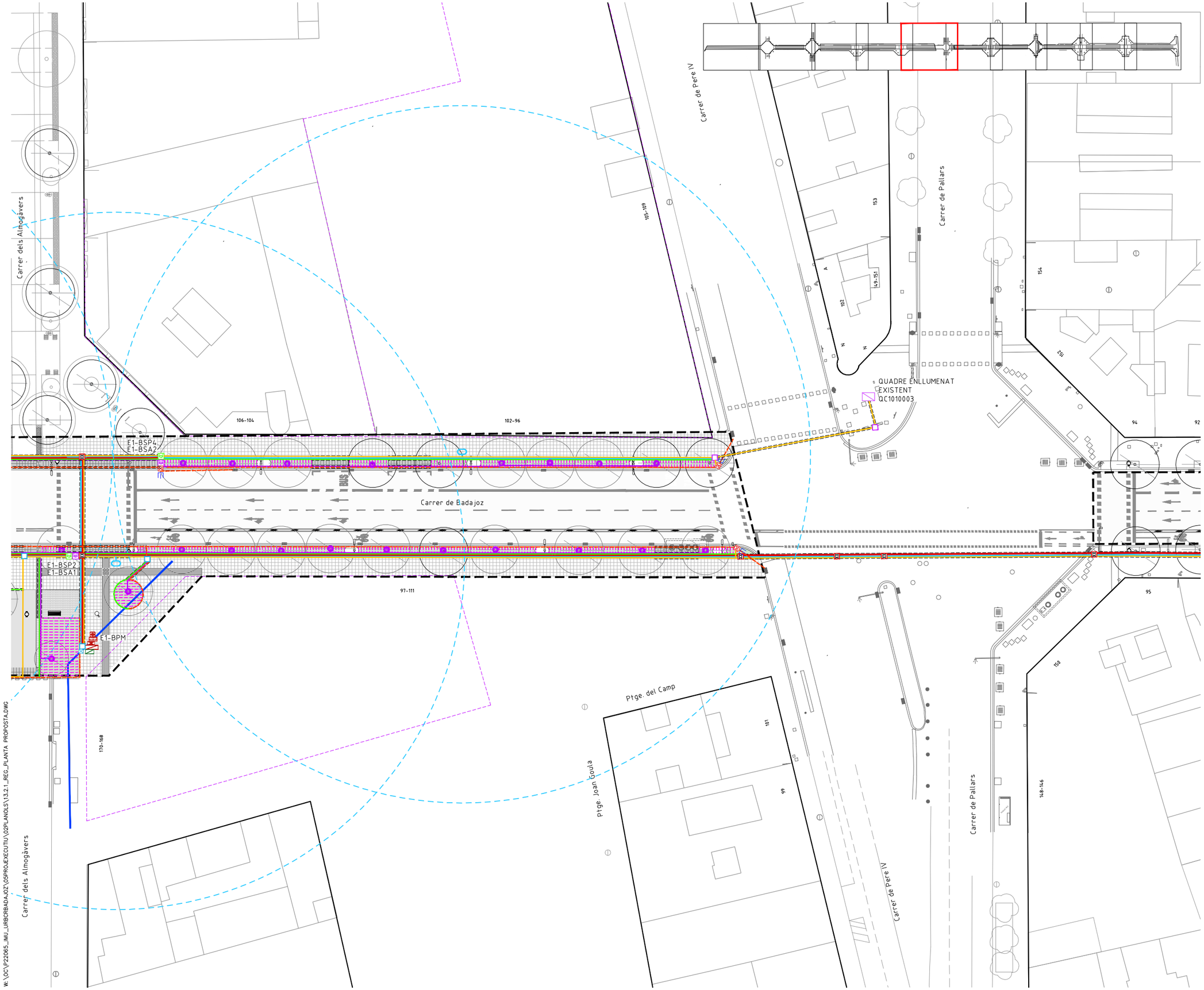


## LLEGENDA

- LÍMIT ÀMBIT D'ACTUACIÓ: 28.420 m2
- NOVES EDIFICACIONS

## REG PROPOSTA

- XARXA PRIMÀRIA PE 75mm ø10ATM BAIXA DENSITAT ALIMENTÀRIA AMB TUBULAR CORRUGAT DE PVC Ø160 (REG)
- XARXA PRIMARIA PE 63mm Ø 10 atm BAIXA DENSITAT ALIMENTÀRIA AMB TUBULAR CORRUGAT DE PVC Ø125 (BOQUES DE REG)
- XARXA SECUNDÀRIA PE 40mm Ø 10 atm BAIXA DENSITAT ALIMENTÀRIA (DEGOTEIG ARBRAT)
- XARXA SECUNDÀRIA PE 50mm ø10ATM BAIXA DENSITAT ALIMENTÀRIA (DEGOTEIG PARTERRE)
- XARXA SECUNDÀRIA PE 50mm ø10ATM ALIMENTACIÓ I RENTAT (DEGOTEIG PARTERRE)
- TUB DE PE 16mm AMB DEGOTADORS INTEGRATS DE 2.5L/H AUTOCOMPENSANT I AUTONETEJABLES
- TUBULAR Ø INTERIOR=2XØ XARXA EN ZONES PAVIMENTADES
- INSTAL·LACIÓ ELÈCTRICA CABLE MÀNEGA DE 1000V DE 4X2.5mm2 I TUBULAR DE PE ø90mm
- XARXA AIGUA POTABLE EXISTENT
- ANELL OBERT AMB DEGOTADORS INSERITS 30cm 8UT. DE 3,4l/h PE 16mm. ø4 bar. AUTO-COMPENSAT AMB TUB DREN ø50mm (REG DEGOTEIG ARBRAT)
- ESCOMESA D'AIGUA POTABLE I PERICÓ AMB BY-PASS MESTRE 180x60x60cm DE 2",
- PUNT D'INJECCIÓ PER DESINFECCIÓ I COMPTADOR DE10 $m^3$/h
- PERICÓ INTERCANVI FUT. CONNEX. FREÀTICA
- CABALÍMETRE
- ARMARI AMB PROGRAMADOR I SENSOR DE PLUJA CONNECTAT AL QUADRE D'ENLLUMENAT, TELEGESTIONABLE
- PERICÓ 60X60cm AMB BY-PASS SECTORIAL DE 1.1/2" AMB FILTRE, REDUCTOR DE PRESSIÓ DE 10A 0'5 ATM I VÀLVULA DE VENTOSA (REG ARBRAT)
- PERICÓ 60X60cm AMB BY-PASS SECTORIAL DE 1" AMB FILTRE, REDUCTOR DE PRESSIÓ DE 10A 0'5 ATM I VÀLVULA DE VENTOSA (REG PARTERRES)
- PERICÓ 60X60cm DE PAS DE CALÇADA O REGISTRE AMB VÀLVULA MANUAL 1"
- PERICÓ 40X40 cm AMB DESGUÀS AMB VÀLVULA RENTAT AUTOMÀTICA PER RENTATGE DEGOTEIG EN PUNTS BAIXOS DE LA XARXA DINS PARTERRES. CONNECTAT A CLAVEGUERAM.
- PERICÓ 40X40 cm AMB VÀLVULA ANTI-SIFÓ PER CIRCULACIÓ AIRE EN PUNTS ALTS DE LA XARXA DINS PARTERRES.
- PERICÓ DE REGISTRE 60X60cm
- PERICÓ 60X60cm COMPTADOR AGBAR
- BOCA DE REG
- QUADRE D'ENLLUMENAT
- NOU PERICÓ 70X70cm CABLE ELÈCTRIC

NOTA: Les derivacions es faran en parterre per tal que siguin registrables. Tots els tubs que discorren SOTERRATs en zones pavimentades estaran protegits amb tubular Ø interior 2xØ xarxa

PROJECTE D'URBANITZACIÓ DEL CARRER BADAJOZ, ENTRE ELS CARRERS DE BOLÍVIA I AVINGUDA ICÀRIA, AMB MESURES DE CONTRACTACIÓ SOSTENIBLE.

DISTRICTE DE SANT MARTÍ.


Ajuntament de Barcelona
Ecologia, Urbanisme i Mobilitat
Institut Municipal d'Urbanisme
Direcció de Serveis de Projectes i Obres

AUTOR DELS CRITERIS I DE L'AVANTPROJECTE
Marta Penna, arquitecta

AUTOR DEL PROJECTE EXECUTIU
LOLA SIMÓN - MARIA BLANCO - PAU CODOLÀ
SBS


G-133__22@.28

| NÚM. EXPEDIENT | EDICIÓ | DATA |
|---|---|---|
| CP022030001 | APROVACIÓ | JULIOL 2024 |

NOM PLÀNOL
**JARDINERIA I REG**
**PLANTA DE LA XARXA DE REG**

0 25

| ESCALA | PLÀNOL |
|---|---|
| DIN A3 1:500<br>DIN A1 1:250 | 13.2.1 |

6/11

W:\OC\P22065_IMU_URBCRBADAJOZ\05PROJECTE\02PLANOLS\13.2.1_REG_PLANTA PROPOSTA.DWG

Carrer de Pujades

Carrer de Badajoz

Carrer de Pallars

Carrer de Pujades

E1-BSP6

E1-BSP5

E1-BSA3

154 | 152 | 94 | 92 | 90 | 88 | 86 | 84 | 82 | 101-103 | 124 | 95 | 91-93 | 87-89 | 85 | 83 | 81 | 79 | 158 | 148-146 | 97 | 122-120

## LLEGENDA

- LÍMIT ÀMBIT D'ACTUACIÓ: 28.420 m2
- NOVES EDIFICACIONS

## REG PROPOSTA

- XARXA PRIMÀRIA PE 75mm ø10ATM BAIXA DENSITAT ALIMENTÀRIA AMB TUBULAR CORRUGAT DE PVC Ø160 (REG)
- XARXA PRIMARIA PE 63mm Ø 10 atm BAIXA DENSITAT ALIMENTÀRIA AMB TUBULAR CORRUGAT DE PVC Ø125 (BOQUES DE REG)
- XARXA SECUNDÀRIA PE 40mm Ø 10 atm BAIXA DENSITAT ALIMENTÀRIA (DEGOTEIG ARBRAT)
- XARXA SECUNDÀRIA PE 50mm ø10ATM BAIXA DENSITAT ALIMENTÀRIA (DEGOTEIG PARTERRE)
- XARXA SECUNDÀRIA PE 50mm ø10ATM ALIMENTACIÓ I RENTAT (DEGOTEIG PARTERRE)
- TUB DE PE 16mm AMB DEGOTADORS INTEGRATS DE 2.5L/H AUTOCOMPENSANT I AUTONETEJABLES
- TUBULAR Ø INTERIOR=2XØ XARXA EN ZONES PAVIMENTADES
- INSTAL·LACIÓ ELÈCTRICA CABLE MÀNEGA DE 1000V DE 4X2.5mm2 I TUBULAR DE PE ø90mm
- XARXA AIGUA POTABLE EXISTENT
- ANELL OBERT AMB DEGOTADORS INSERITS 30cm 8UT. DE 3,4l/h PE 16mm. ø4 bar. AUTO-COMPENSAT AMB TUB DREN ø50mm (REG DEGOTEIG ARBRAT)
- ESCOMESA D'AIGUA POTABLE I PERICÓ AMB BY-PASS MESTRE 180x60x60cm DE 2", PUNT D'INJECCIÓ PER DESINFECCIÓ I COMPTADOR DE10 $m^3$/h
- PERICÓ INTERCANVI FUT. CONNEX. FREÀTICA
- CABALÍMETRE
- ARMARI AMB PROGRAMADOR I SENSOR DE PLUJA CONNECTAT AL QUADRE D'ENLLUMENAT, TELEGESTIONABLE
- PERICÓ 60X60cm AMB BY-PASS SECTORIAL DE 1.1/2" AMB FILTRE, REDUCTOR DE PRESSIÓ DE 10A 0'5 ATM I VÀLVULA DE VENTOSA (REG ARBRAT)
- PERICÓ 60X60cm AMB BY-PASS SECTORIAL DE 1" AMB FILTRE, REDUCTOR DE PRESSIÓ DE 10A 0'5 ATM I VÀLVULA DE VENTOSA (REG PARTERRES)
- PERICÓ 60X60cm DE PAS DE CALÇADA O REGISTRE AMB VÀLVULA MANUAL 1"
- PERICÓ 40X40 cm AMB DESGUÀS AMB VÀLVULA RENTAT AUTOMÀTICA PER RENTATGE DEGOTEIG EN PUNTS BAIXOS DE LA XARXA DINS PARTERRES. CONNECTAT A CLAVEGUERAM.
- PERICÓ 40X40 cm AMB VÀLVULA ANTI-SIFÓ PER CIRCULACIÓ AIRE EN PUNTS ALTS DE LA XARXA DINS PARTERRES.
- PERICÓ DE REGISTRE 60X60cm
- PERICÓ 60X60cm COMPTADOR AGBAR
- BOCA DE REG
- QUADRE D'ENLLUMENAT
- NOU PERICÓ 70X70cm CABLE ELÈCTRIC

NOTA: Les derivacions es faran en parterre per tal que siguin registrables. Tots els tubs que discorren SOTERRATs en zones pavimentades estaran protegits amb tubular Ø interior 2xØ xarxa

PROJECTE D'URBANITZACIÓ DEL CARRER BADAJOZ, ENTRE ELS CARRERS DE BOLÍVIA I AVINGUDA ICÀRIA, AMB MESURES DE CONTRACTACIÓ SOSTENIBLE.

DISTRICTE DE SANT MARTÍ.


Ajuntament de Barcelona

Ecologia, Urbanisme i Mobilitat
Institut Municipal d'Urbanisme
Direcció de Serveis de Projectes i Obres

AUTOR DELS CRITERIS I DE L'AVANTPROJECTE
Marta Penna, arquitecta

AUTOR DEL PROJECTE EXECUTIU
LOLA SIMÓN - MARIA BLANCO - PAU CODOLÀ


G-133__22@.28

| NÚM. EXPEDIENT | EDICIÓ | DATA |
|---|---|---|
| CP022030001 | APROVACIÓ | JULIOL 2024 |

NOM PLÀNOL
**JARDINERIA I REG**
**PLANTA DE LA XARXA DE REG**

0 25

ESCALA
DIN A3 1:500
DIN A1 1:250

PLÀNOL
13.2.1

7/11

W:\OC\P222065_IMU_URBCRBADAJOZ\05PROJECTEXECUTIU\02PLANOLS\13.2.1_REG_PLANTA PROPOSTA.DWG

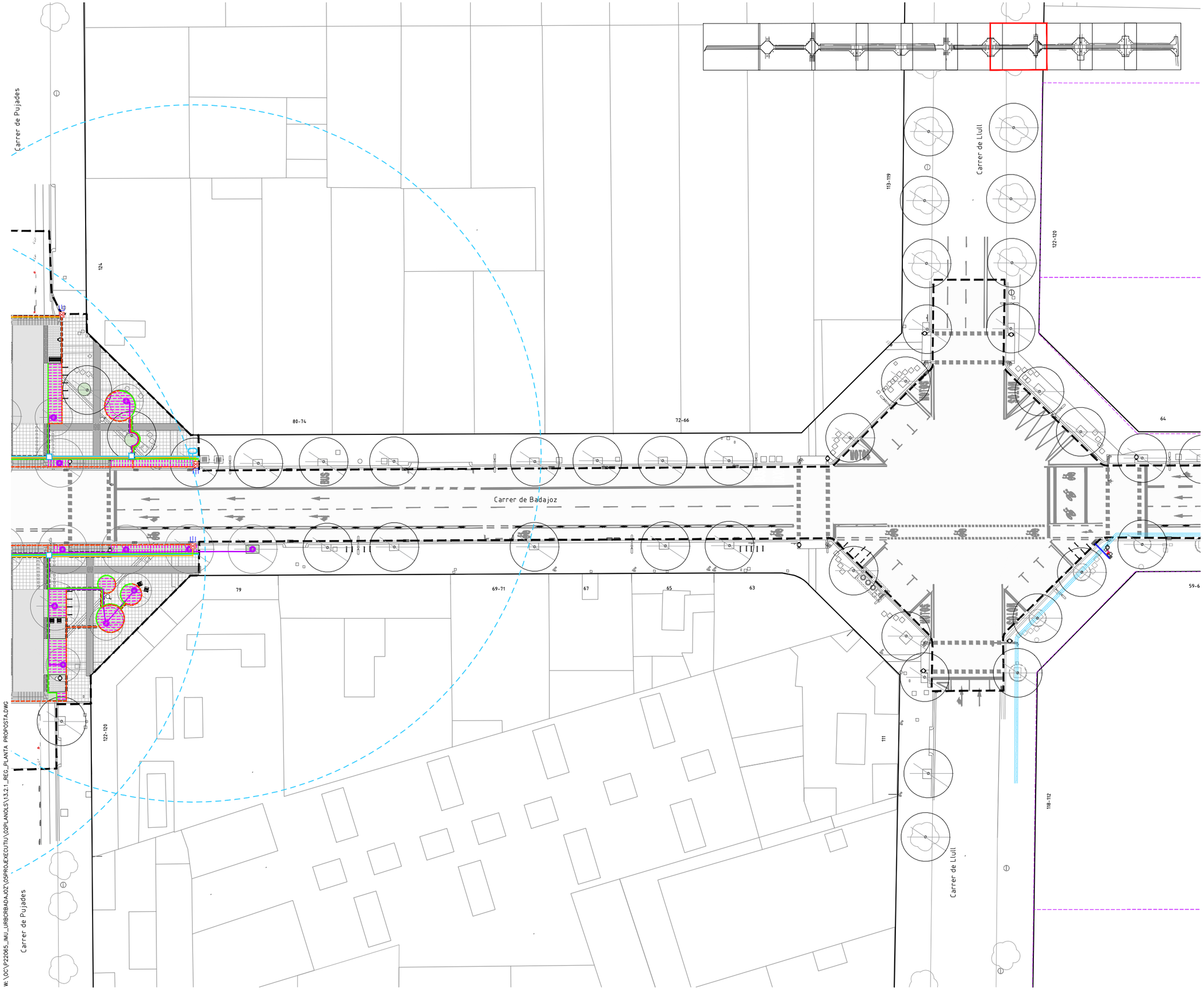


## LLEGENDA

- LÍMIT ÀMBIT D'ACTUACIÓ: 28.420 m2
- NOVES EDIFICACIONS

## REG PROPOSTA

- XARXA PRIMÀRIA PE 75mm ø10ATM BAIXA DENSITAT ALIMENTÀRIA AMB TUBULAR CORRUGAT DE PVC Ø160 (REG)
- XARXA PRIMARIA PE 63mm Ø 10 atm BAIXA DENSITAT ALIMENTÀRIA AMB TUBULAR CORRUGAT DE PVC Ø125 (BOQUES DE REG)
- XARXA SECUNDÀRIA PE 40mm Ø 10 atm BAIXA DENSITAT ALIMENTÀRIA (DEGOTEIG ARBRAT)
- XARXA SECUNDÀRIA PE 50mm ø10ATM BAIXA DENSITAT ALIMENTÀRIA (DEGOTEIG PARTERRE)
- XARXA SECUNDÀRIA PE 50mm ø10ATM ALIMENTACIÓ I RENTAT (DEGOTEIG PARTERRE)
- TUB DE PE 16mm AMB DEGOTADORS INTEGRATS DE 2.5L/H AUTOCOMPENSANT I AUTONETEJABLES
- TUBULAR Ø INTERIOR=2XØ XARXA EN ZONES PAVIMENTADES
- INSTAL·LACIÓ ELÈCTRICA CABLE MÀNEGA DE 1000V DE 4X2.5mm2 I TUBULAR DE PE ø90mm
- XARXA AIGUA POTABLE EXISTENT
- ANELL OBERT AMB DEGOTADORS INSERITS 30cm 8UT. DE 3,4l/h PE 16mm. ø4 bar. AUTO-COMPENSAT AMB TUB DREN ø50mm (REG DEGOTEIG ARBRAT)
- ESCOMESA D'AIGUA POTABLE I PERICÓ AMB BY-PASS MESTRE 180x60x60cm DE 2", PUNT D'INJECCIÓ PER DESINFECCIÓ I COMPTADOR DE10 $m^3$/h
- PERICÓ INTERCANVI FUT. CONNEX. FREÀTICA
- CABALÍMETRE
- ARMARI AMB PROGRAMADOR I SENSOR DE PLUJA CONNECTAT AL QUADRE D'ENLLUMENAT, TELEGESTIONABLE
- PERICÓ 60X60cm AMB BY-PASS SECTORIAL DE 1.1/2" AMB FILTRE, REDUCTOR DE PRESSIÓ DE 10A 0'5 ATM I VÀLVULA DE VENTOSA (REG ARBRAT)
- PERICÓ 60X60cm AMB BY-PASS SECTORIAL DE 1" AMB FILTRE, REDUCTOR DE PRESSIÓ DE 10A 0'5 ATM I VÀLVULA DE VENTOSA (REG PARTERRES)
- PERICÓ 60X60cm DE PAS DE CALÇADA O REGISTRE AMB VÀLVULA MANUAL 1"
- PERICÓ 40X40 cm AMB DESGUÀS AMB VÀLVULA RENTAT AUTOMÀTICA PER RENTATGE DEGOTEIG EN PUNTS BAIXOS DE LA XARXA DINS PARTERRES. CONNECTAT A CLAVEGUERAM.
- PERICÓ 40X40 cm AMB VÀLVULA ANTI-SIFÓ PER CIRCULACIÓ AIRE EN PUNTS ALTS DE LA XARXA DINS PARTERRES.
- PERICÓ DE REGISTRE 60X60cm
- PERICÓ 60X60cm COMPTADOR AGBAR
- BOCA DE REG
- QUADRE D'ENLLUMENAT
- NOU PERICÓ 70X70cm CABLE ELÈCTRIC

NOTA: Les derivacions es faran en parterre per tal que siguin registrables. Tots els tubs que discorren SOTERRATs en zones pavimentades estaran protegits amb tubular Ø interior 2xØ xarxa

PROJECTE D'URBANITZACIÓ DEL CARRER BADAJOZ, ENTRE ELS CARRERS DE BOLÍVIA I AVINGUDA ICÀRIA, AMB MESURES DE CONTRACTACIÓ SOSTENIBLE.

DISTRICTE DE SANT MARTÍ.

Ajuntament de Barcelona
Ecologia, Urbanisme i Mobilitat
Institut Municipal d'Urbanisme
Direcció de Serveis de Projectes i Obres

AUTOR DELS CRITERIS I DE L'AVANTPROJECTE
Marta Penna, arquitecta

AUTOR DEL PROJECTE EXECUTIU
LOLA SIMÓN - MARIA BLANCO - PAU CODOLÀ

G-133__22@.28

| NÚM. EXPEDIENT | EDICIÓ | DATA |
|---|---|---|
| CP022030001 | APROVACIÓ | JULIOL 2024 |

NOM PLÀNOL
**JARDINERIA I REG**
**PLANTA DE LA XARXA DE REG**

0 25

| ESCALA | PLÀNOL |
|---|---|
| DIN A3 1:500<br>DIN A1 1:250 | 13.2.1 |

8/11

W:\OC\P22065_IMU_URBCRBADAJOZ\05PROJÈXECUTIU\02PLANOLS\13.2.1_REG_PLANTA PROPOSTA.DWG

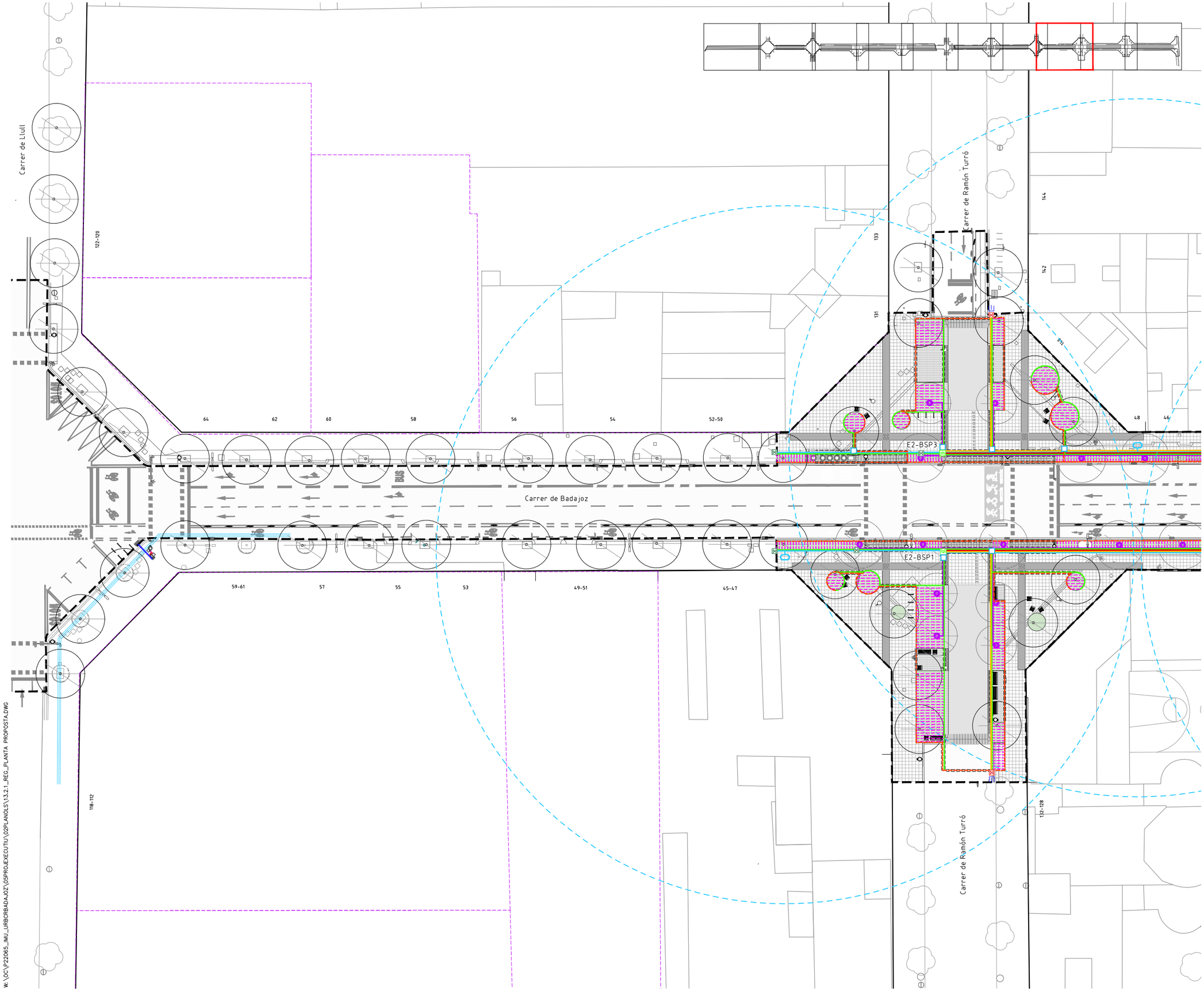


## LLEGENDA

- LÍMIT ÀMBIT D'ACTUACIÓ: 28.420 m2
- NOVES EDIFICACIONS

## REG PROPOSTA

- XARXA PRIMÀRIA PE 75mm ø10ATM BAIXA DENSITAT ALIMENTÀRIA AMB TUBULAR CORRUGAT DE PVC Ø160 (REG)
- XARXA PRIMARIA PE 63mm Ø 10 atm BAIXA DENSITAT ALIMENTÀRIA AMB TUBULAR CORRUGAT DE PVC Ø125 (BOQUES DE REG)
- XARXA SECUNDÀRIA PE 40mm Ø 10 atm BAIXA DENSITAT ALIMENTÀRIA (DEGOTEIG ARBRAT)
- XARXA SECUNDÀRIA PE 50mm ø10ATM BAIXA DENSITAT ALIMENTÀRIA (DEGOTEIG PARTERRE)
- XARXA SECUNDÀRIA PE 50mm ø10ATM ALIMENTACIÓ I RENTAT (DEGOTEIG PARTERRE)
- TUB DE PE 16mm AMB DEGOTADORS INTEGRATS DE 2.5L/H AUTOCOMPENSANT I AUTONETEJABLES
- TUBULAR Ø INTERIOR=2XØ XARXA EN ZONES PAVIMENTADES
- INSTAL·LACIÓ ELÈCTRICA CABLE MÀNEGA DE 1000V DE 4X2.5mm2 I TUBULAR DE PE ø90mm
- XARXA AIGUA POTABLE EXISTENT
- ANELL OBERT AMB DEGOTADORS INSERITS 30cm 8UT. DE 3,4l/h PE 16mm. ø4 bar. AUTO-COMPENSAT AMB TUB DREN ø50mm (REG DEGOTEIG ARBRAT)
- ESCOMESA D'AIGUA POTABLE I PERICÓ AMB BY-PASS MESTRE 180x60x60cm DE 2", PUNT D'INJECCIÓ PER DESINFECCIÓ I COMPTADOR DE10 $m^3$/h
- PERICÓ INTERCANVI FUT. CONNEX. FREÀTICA
- CABALÍMETRE
- ARMARI AMB PROGRAMADOR I SENSOR DE PLUJA CONNECTAT AL QUADRE D'ENLLUMENAT, TELEGESTIONABLE
- PERICÓ 60X60cm AMB BY-PASS SECTORIAL DE 1.1/2" AMB FILTRE, REDUCTOR DE PRESSIÓ DE 10A 0'5 ATM I VÀLVULA DE VENTOSA (REG ARBRAT)
- PERICÓ 60X60cm AMB BY-PASS SECTORIAL DE 1" AMB FILTRE, REDUCTOR DE PRESSIÓ DE 10A 0'5 ATM I VÀLVULA DE VENTOSA (REG PARTERRES)
- PERICÓ 60X60cm DE PAS DE CALÇADA O REGISTRE AMB VÀLVULA MANUAL 1"
- PERICÓ 40X40 cm AMB DESGUÀS AMB VÀLVULA RENTAT AUTOMÀTICA PER RENTATGE DEGOTEIG EN PUNTS BAIXOS DE LA XARXA DINS PARTERRES. CONNECTAT A CLAVEGUERAM.
- PERICÓ 40X40 cm AMB VÀLVULA ANTI-SIFÓ PER CIRCULACIÓ AIRE EN PUNTS ALTS DE LA XARXA DINS PARTERRES.
- PERICÓ DE REGISTRE 60X60cm
- PERICÓ 60X60cm COMPTADOR AGBAR
- BOCA DE REG
- QUADRE D'ENLLUMENAT
- NOU PERICÓ 70X70cm CABLE ELÈCTRIC

NOTA: Les derivacions es faran en parterre per tal que siguin registrables. Tots els tubs que discorren SOTERRATs en zones pavimentades estaran protegits amb tubular Ø inferior 2xØ xarxa

PROJECTE D'URBANITZACIÓ DEL CARRER BADAJOZ, ENTRE ELS CARRERS DE BOLÍVIA I AVINGUDA ICÀRIA, AMB MESURES DE CONTRACTACIÓ SOSTENIBLE.

DISTRICTE DE SANT MARTÍ.


Ajuntament de Barcelona
Ecologia, Urbanisme i Mobilitat
Institut Municipal d'Urbanisme
Direcció de Serveis de Projectes i Obres

AUTOR DELS CRITERIS I DE L'AVANTPROJECTE
Marta Penna, arquitecta

AUTOR DEL PROJECTE EXECUTIU
LOLA SIMÓN - MARIA BLANCO - PAU CODOLÀ


G-133_22@.28

| NÚM. EXPEDIENT | EDICIÓ | DATA |
|---|---|---|
| CP022030001 | APROVACIÓ | JULIOL 2024 |

NOM PLÀNOL
**JARDINERIA I REG**
**PLANTA DE LA XARXA DE REG**

0 25

ESCALA
DIN A3 1:500
DIN A1 1:250

PLÀNOL
13.2.1



W:\OC\P22065_JMU_URBORBADAJOZ\05PROJECTEXECUTIU\02PLANOLS\13.2.1_REG_PLANTA PROPOSTA.DWG

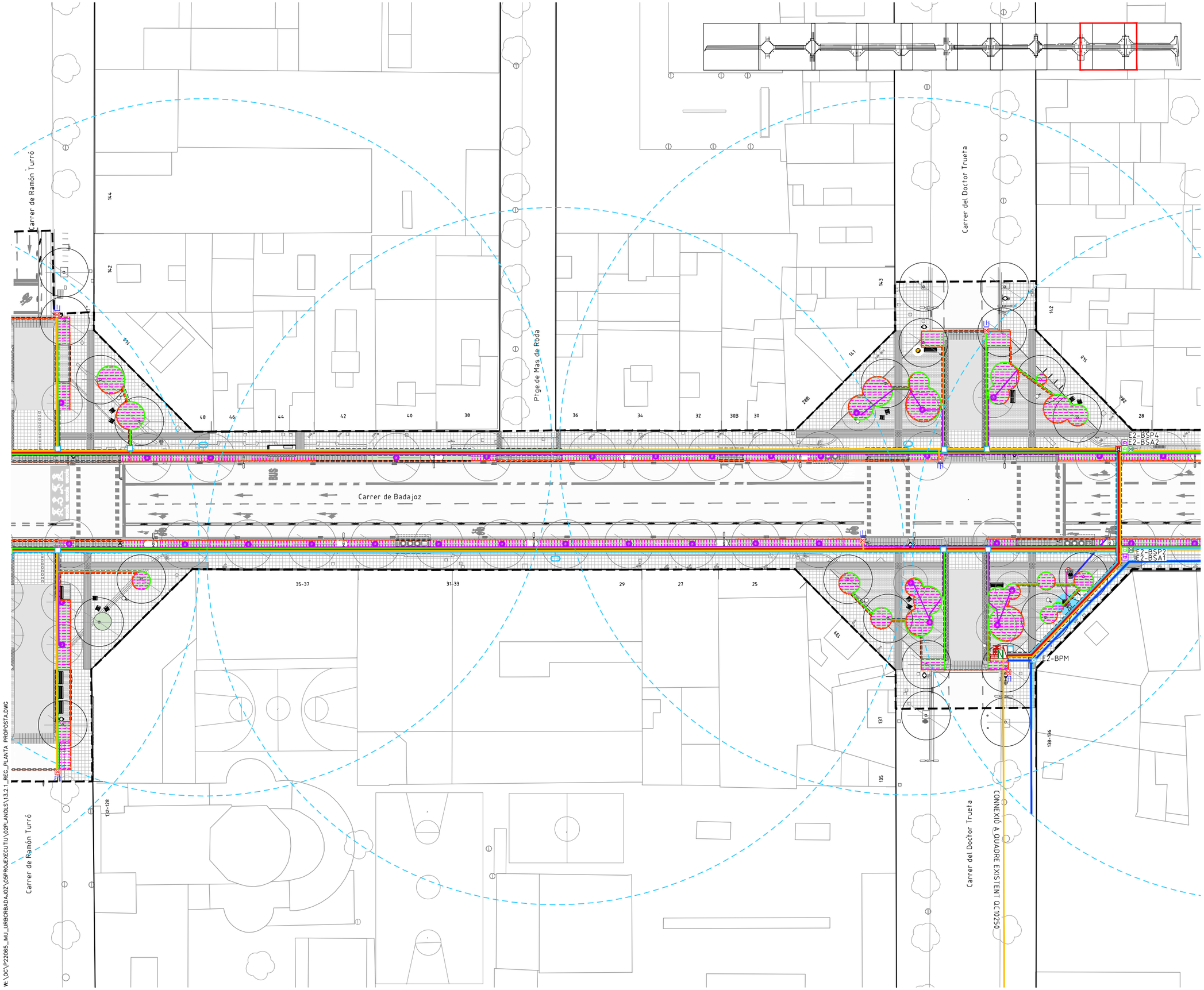


## LLEGENDA

- LÍMIT ÀMBIT D'ACTUACIÓ: 28.420 m2
- NOVES EDIFICACIONS

## REG PROPOSTA

- XARXA PRIMÀRIA PE 75mm ø10ATM BAIXA DENSITAT ALIMENTÀRIA AMB TUBULAR CORRUGAT DE PVC Ø160 (REG)
- XARXA PRIMARIA PE 63mm Ø 10 atm BAIXA DENSITAT ALIMENTÀRIA AMB TUBULAR CORRUGAT DE PVC Ø125 (BOQUES DE REG)
- XARXA SECUNDÀRIA PE 40mm Ø 10 atm BAIXA DENSITAT ALIMENTÀRIA (DEGOTEIG ARBRAT)
- XARXA SECUNDÀRIA PE 50mm ø10ATM BAIXA DENSITAT ALIMENTÀRIA (DEGOTEIG PARTERRE)
- XARXA SECUNDÀRIA PE 50mm ø10ATM ALIMENTACIÓ I RENTAT (DEGOTEIG PARTERRE)
- TUB DE PE 16mm AMB DEGOTADORS INTEGRATS DE 2.5L/H AUTOCOMPENSANT I AUTONETEJABLES
- TUBULAR Ø INTERIOR=2XØ XARXA EN ZONES PAVIMENTADES
- INSTAL·LACIÓ ELÈCTRICA CABLE MÀNEGA DE 1000V DE 4X2.5mm2 I TUBULAR DE PE ø90mm
- XARXA AIGUA POTABLE EXISTENT
- ANELL OBERT AMB DEGOTADORS INSERITS 30cm 8UT. DE 3,4l/h PE 16mm. ø4 bar. AUTO-COMPENSAT AMB TUB DREN ø50mm (REG DEGOTEIG ARBRAT)
- ESCOMESA D'AIGUA POTABLE I PERICÓ AMB BY-PASS MESTRE 180x60x60cm DE 2", PUNT D'INJECCIÓ PER DESINFECCIÓ I COMPTADOR DE10 $m^3$/h
- PERICÓ INTERCANVI FUT. CONNEX. FREÀTICA
- CABALÍMETRE
- ARMARI AMB PROGRAMADOR I SENSOR DE PLUJA CONNECTAT AL QUADRE D'ENLLUMENAT, TELEGESTIONABLE
- PERICÓ 60X60cm AMB BY-PASS SECTORIAL DE 1.1/2" AMB FILTRE, REDUCTOR DE PRESSIÓ DE 10A 0'5 ATM I VÀLVULA DE VENTOSA (REG ARBRAT)
- PERICÓ 60X60cm AMB BY-PASS SECTORIAL DE 1" AMB FILTRE, REDUCTOR DE PRESSIÓ DE 10A 0'5 ATM I VÀLVULA DE VENTOSA (REG PARTERRES)
- PERICÓ 60X60cm DE PAS DE CALÇADA O REGISTRE AMB VÀLVULA MANUAL 1"
- PERICÓ 40X40 cm AMB DESGUÀS AMB VÀLVULA RENTAT AUTOMÀTICA PER RENTATGE DEGOTEIG EN PUNTS BAIXOS DE LA XARXA DINS PARTERRES. CONNECTAT A CLAVEGUERAM.
- PERICÓ 40X40 cm AMB VÀLVULA ANTI-SIFÓ PER CIRCULACIÓ AIRE EN PUNTS ALTS DE LA XARXA DINS PARTERRES.
- PERICÓ DE REGISTRE 60X60cm
- PERICÓ 60X60cm COMPTADOR AGBAR
- BOCA DE REG
- QUADRE D'ENLLUMENAT
- NOU PERICÓ 70X70cm CABLE ELÈCTRIC

NOTA: Les derivacions es faran en parterre per tal que siguin registrables. Tots els tubs que discorren SOTERRATs en zones pavimentades estaran protegits amb tubular Ø inferior 2xØ xarxa

PROJECTE D'URBANITZACIÓ DEL CARRER BADAJOZ, ENTRE ELS CARRERS DE BOLÍVIA I AVINGUDA ICÀRIA, AMB MESURES DE CONTRACTACIÓ SOSTENIBLE.

DISTRICTE DE SANT MARTÍ.


Ajuntament de Barcelona
Ecologia, Urbanisme i Mobilitat
Institut Municipal d'Urbanisme
Direcció de Serveis de Projectes i Obres

AUTOR DELS CRITERIS I DE L'AVANTPROJECTE
Marta Penna, arquitecta

AUTOR DEL PROJECTE EXECUTIU
LOLA SIMÓN - MARIA BLANCO - PAU CODOLÀ


G-133__22@.28

| NÚM. EXPEDIENT | EDICIÓ | DATA |
|---|---|---|
| CP022030001 | APROVACIÓ | JULIOL 2024 |

NOM PLÀNOL
**JARDINERIA I REG**
**PLANTA DE LA XARXA DE REG**

0 25

ESCALA
DIN A3 1:500
DIN A1 1:250

PLÀNOL
13.2.1

10/11

W:\OC\P22065_JMU_URBORBADAJOZ\05PROJECTEXECUTIU\02PLANOLS\13.2.1_REG_PLANTA PROPOSTA.DWG

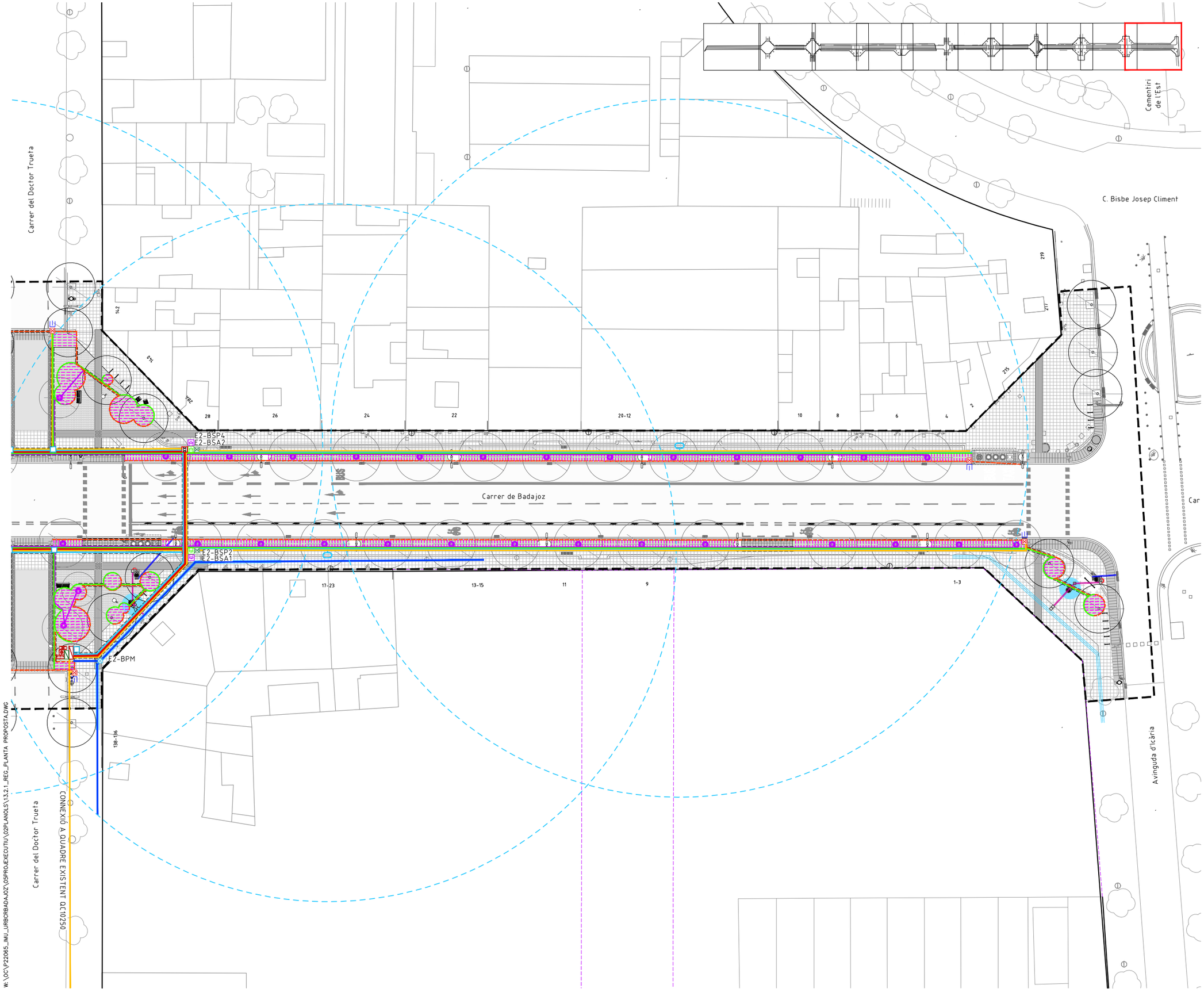


## LLEGENDA

- LÍMIT ÀMBIT D'ACTUACIÓ: 28.420 m2
- NOVES EDIFICACIONS

## REG PROPOSTA

- XARXA PRIMÀRIA PE 75mm ø10ATM BAIXA DENSITAT ALIMENTÀRIA AMB TUBULAR CORRUGAT DE PVC Ø160 (REG)
- XARXA PRIMARIA PE 63mm Ø 10 atm BAIXA DENSITAT ALIMENTÀRIA AMB TUBULAR CORRUGAT DE PVC Ø125 (BOQUES DE REG)
- XARXA SECUNDÀRIA PE 40mm Ø 10 atm BAIXA DENSITAT ALIMENTÀRIA (DEGOTEIG ARBRAT)
- XARXA SECUNDÀRIA PE 50mm ø10ATM BAIXA DENSITAT ALIMENTÀRIA (DEGOTEIG PARTERRE)
- XARXA SECUNDÀRIA PE 50mm ø10ATM ALIMENTACIÓ I RENTAT (DEGOTEIG PARTERRE)
- TUB DE PE 16mm AMB DEGOTADORS INTEGRATS DE 2.5L/H AUTOCOMPENSANT I AUTONETEJABLES
- TUBULAR Ø INTERIOR=2XØ XARXA EN ZONES PAVIMENTADES
- INSTAL·LACIÓ ELÈCTRICA CABLE MÀNEGA DE 1000V DE 4X2.5mm2 I TUBULAR DE PE ø90mm
- XARXA AIGUA POTABLE EXISTENT
- ANELL OBERT AMB DEGOTADORS INSERITS 30cm 8UT. DE 3,4l/h PE 16mm. ø4 bar. AUTO-COMPENSAT AMB TUB DREN ø50mm (REG DEGOTEIG ARBRAT)
- ESCOMESA D'AIGUA POTABLE I PERICÓ AMB BY-PASS MESTRE 180x60x60cm DE 2", PUNT D'INJECCIÓ PER DESINFECCIÓ I COMPTADOR DE10 $m^3/h$
- PERICÓ INTERCANVI FUT. CONNEX. FREÀTICA
- CABALÍMETRE
- ARMARI AMB PROGRAMADOR I SENSOR DE PLUJA CONNECTAT AL QUADRE D'ENLLUMENAT, TELEGESTIONABLE
- PERICÓ 60X60cm AMB BY-PASS SECTORIAL DE 1.1/2" AMB FILTRE, REDUCTOR DE PRESSIÓ DE 10A 0'5 ATM I VÀLVULA DE VENTOSA (REG ARBRAT)
- PERICÓ 60X60cm AMB BY-PASS SECTORIAL DE 1" AMB FILTRE, REDUCTOR DE PRESSIÓ DE 10A 0'5 ATM I VÀLVULA DE VENTOSA (REG PARTERRES)
- PERICÓ 60X60cm DE PAS DE CALÇADA O REGISTRE AMB VÀLVULA MANUAL 1"
- PERICÓ 40X40 cm AMB DESGUÀS AMB VÀLVULA RENTAT AUTOMÀTICA PER RENTATGE DEGOTEIG EN PUNTS BAIXOS DE LA XARXA DINS PARTERRES. CONNECTAT A CLAVEGUERAM.
- PERICÓ 40X40 cm AMB VÀLVULA ANTI-SIFÓ PER CIRCULACIÓ AIRE EN PUNTS ALTS DE LA XARXA DINS PARTERRES.
- PERICÓ DE REGISTRE 60X60cm
- PERICÓ 60X60cm COMPTADOR AGBAR
- BOCA DE REG
- QUADRE D'ENLLUMENAT
- NOU PERICÓ 70X70cm CABLE ELÈCTRIC

NOTA: Les derivacions es faran en parterre per tal que siguin registrables. Tots els tubs que discorren SOTERRATs en zones pavimentades estaran protegits amb tubular Ø interior 2xØ xarxa

PROJECTE D'URBANITZACIÓ DEL CARRER BADAJOZ, ENTRE ELS CARRERS DE BOLÍVIA I AVINGUDA ICÀRIA, AMB MESURES DE CONTRACTACIÓ SOSTENIBLE.

DISTRICTE DE SANT MARTÍ.

Ajuntament de Barcelona
Ecologia, Urbanisme i Mobilitat
Institut Municipal d'Urbanisme
Direcció de Serveis de Projectes i Obres

AUTOR DELS CRITERIS I DE L'AVANTPROJECTE
Marta Penna, arquitecta

AUTOR DEL PROJECTE EXECUTIU
SBS
LOLA SIMÓN - MARIA BLANCO - PAU CODOLÀ

G-133__22@.28

| NÚM. EXPEDIENT | EDICIÓ | DATA |
|---|---|---|
| CP022030001 | APROVACIÓ | JULIOL 2024 |

NOM PLÀNOL
**JARDINERIA I REG**
**PLANTA DE LA XARXA DE REG**

0 25

ESCALA
DIN A3 1:500
DIN A1 1:250

PLÀNOL
13.2.1
11/11

W:\OC\P220065_IMU_URBCRBADAJOZ\05PROJECTE\02PLANOLS\13.2.1_REG_PLANTA PROPOSTA.DWG

DETALLS OBRA CIVIL I VALVULERÍA

## ARQUETA BY-PASS SECTORIAL SENZILL (42x42)
Escala 1:20

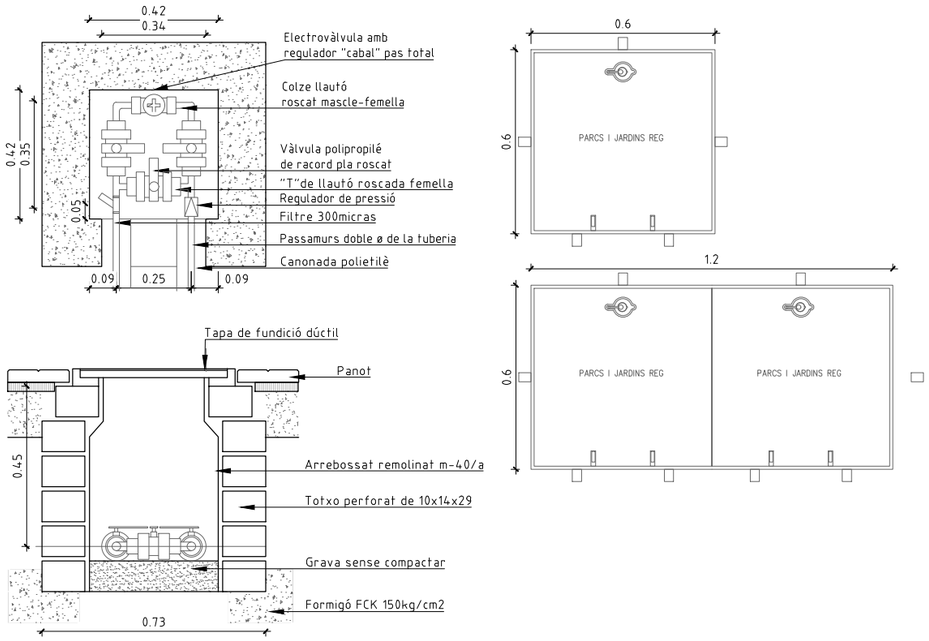


## DETALLS TAPA MARC QUADRAT B-125
Escala 1:20




## ARQUETA DE CREUAMENT 60X60
Escala 1:20

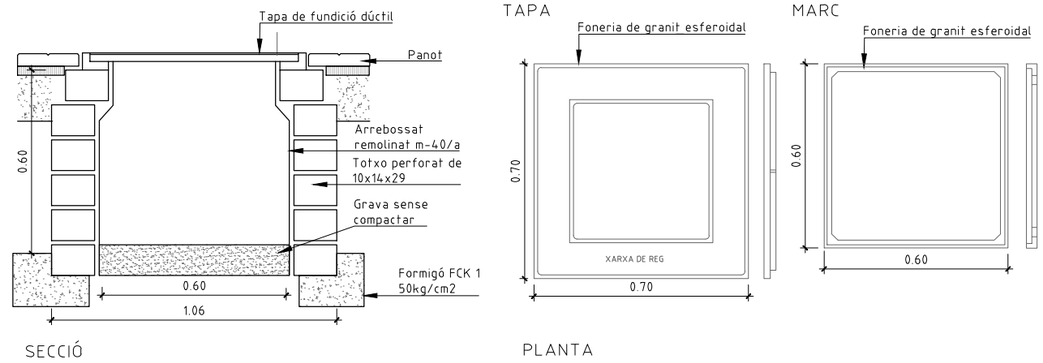


## DETALL TUBULARS OBLIGATÒRIES PAS DE CARRER
Escala 1:20

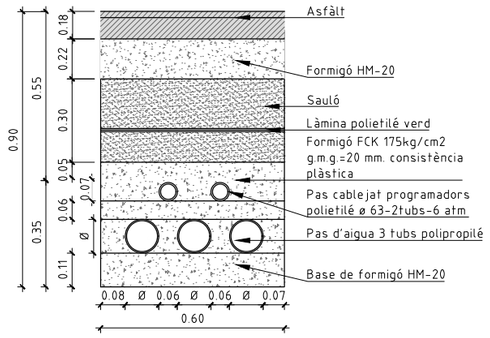


## DETALL TUBULARS OBLIGATÒRIES EN VORADA
Escala 1:20

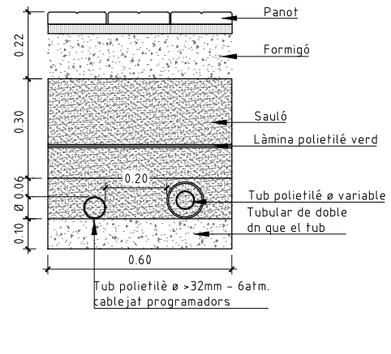


## CONNEXIÓ A XARXA D'AIGUA / ESCOMESA COMPTADOR

## PLANTA ARQUETA COMPTADOR I BY-PASS MESTRE
Escala 1:20

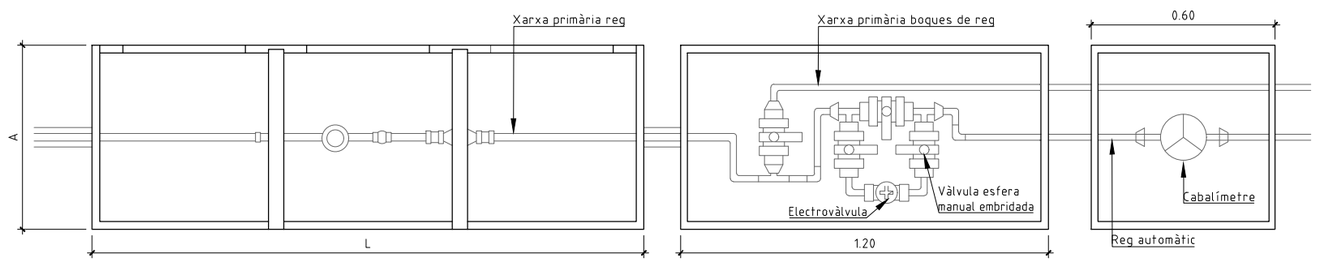


| RAMAL | ARQUETA | | | | |
|---|---|---|---|---|---|
| ØR | L | A | F | ØD | H |
| 020 | 1000 | 400 | 400 | 100 | 150 |
| 030 | 1000 | 400 | 400 | 100 | 150 |
| 040 | 1600 | 600 | 400 | 100 | 150 |
| 060 | 1600 | 600 | 600 | 200 | 200 |
| 080 | 2200 | 700 | 700 | 250 | 200 |
| 100 | 2400 | 800 | 800 | 250 | 210 |
| 160 | 2800 | 900 | 900 | 300 | 240 |
| 200 | 3000 | 1000 | 1000 | 350 | 260 |

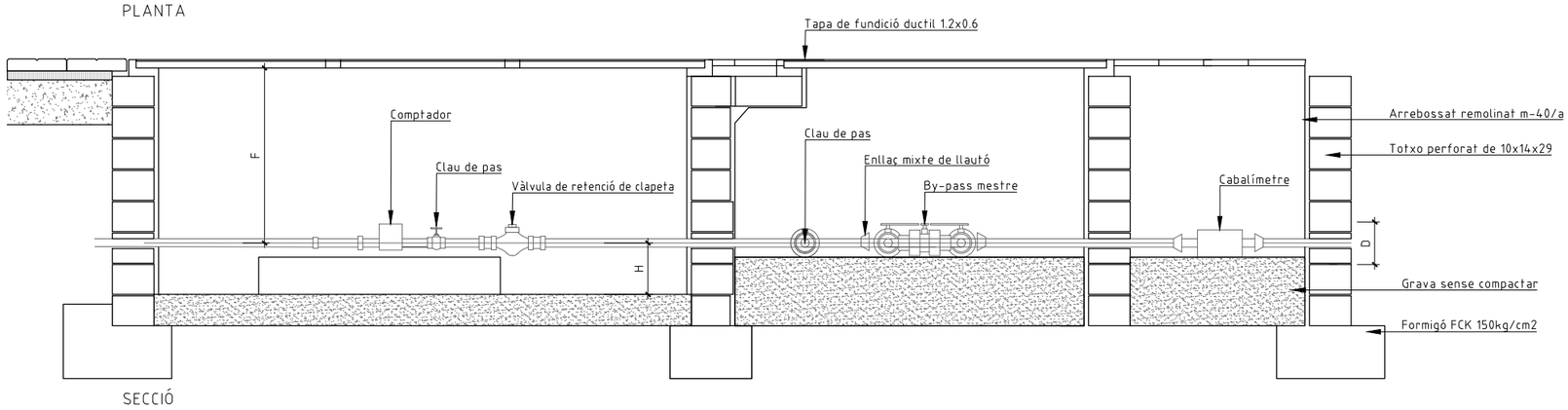


PROJECTE D'URBANITZACIÓ DEL CARRER BADAJOZ, ENTRE ELS CARRERS DE BOLÍVIA I AVINGUDA ICÀRIA, AMB MESURES DE CONTRACTACIÓ SOSTENIBLE.

DISTRICTE DE SANT MARTÍ.

Ajuntament de Barcelona
Ecologia, Urbanisme i Mobilitat
Institut Municipal d'Urbanisme
Direcció de Serveis de Projectes i Obres

AUTOR DELS CRITERIS I DE L'AVANTPROJECTE
Marta Penna, arquitecta

AUTOR DEL PROJECTE EXECUTIU
LOLA SIMÓN - MARIA BLANCO - PAU CODOLÀ

G-133__22@.28

NÚM. EXPEDIENT CP022030001 | EDICIÓ APROVACIÓ | DATA JULIOL 2024

NOM PLÀNOL
**JARDINERIA I REG**
**DETALLS DE REG**

ESCALA
DIN A3 1:INDICADES
DIN A1 1:INDICADES

PLÀNOL 13.2.2

1/5

W:\OC\P22065_IMU_URBORBADAJOZ\05PROJECTE\EXECUTIU\02PLANOLS\13.2.2_REG_DETALLS.DWG

## DETALL DE REG PER DEGOTEIG DE LES ESPÈCIES ARBÒRIES
Escala S/E

ESQUEMA DE COL.LOCACIÓ DELS TUBS DE DEGOTEIG

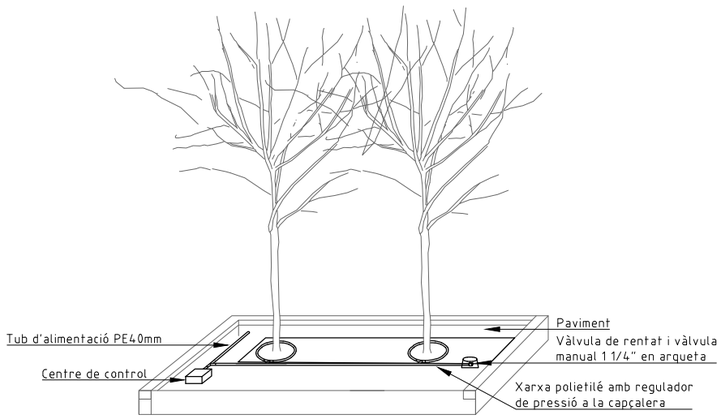




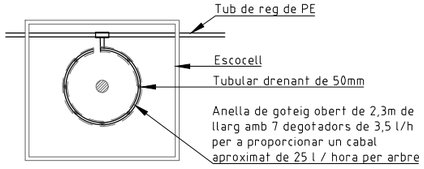


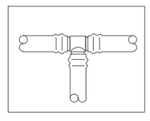

NOTA:
Les connexions dels goters amb el tub de reg seran registables a l'escossell de l'arbre.

## DETALL DE REG PER DEGOTEIG DE LES ESPÈCIES ARBUSTIVES
Escala S/E

ESQUEMA DE COL.LOCACIÓ DELS TUBS DE DEGOTEIG

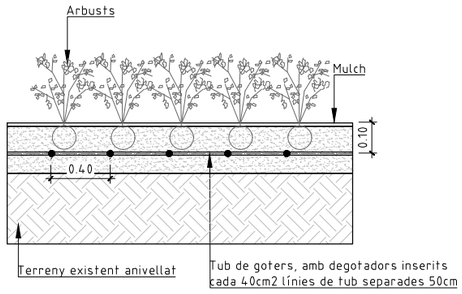


## ESQUEMA MULTIFILAR TIPUS REG
Escala S/E

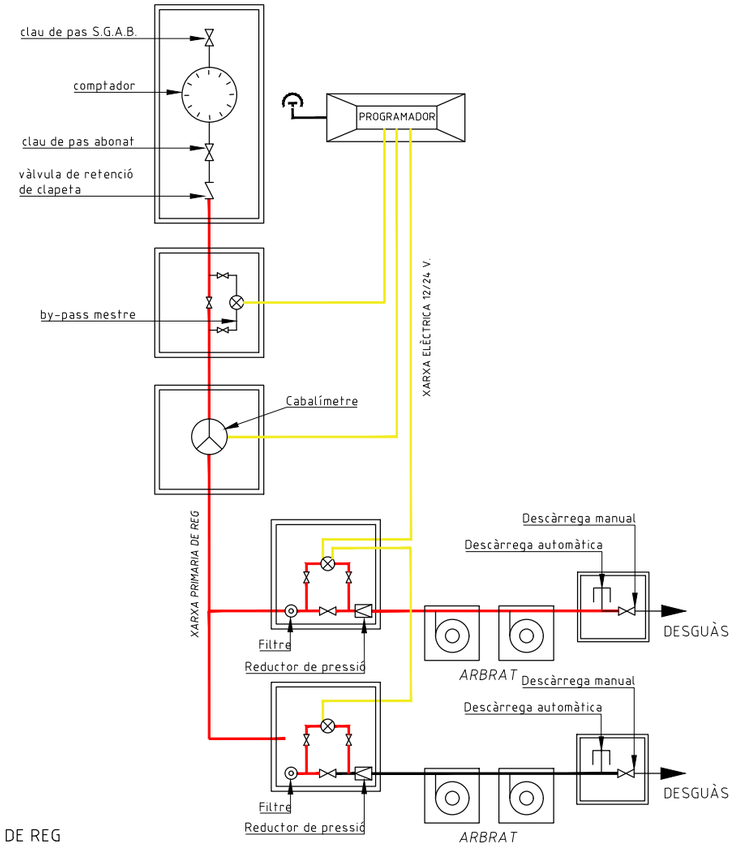


## DETALL PROGRAMADOR DE REG
Escala S/E

VISTA FRONTAL

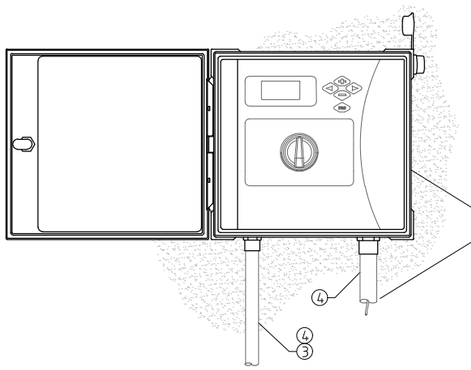

VISTA LATERAL

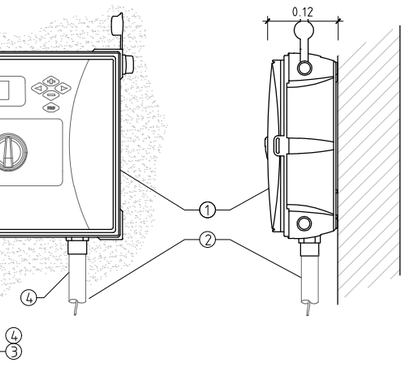


1. Programador de reg
2. Conducte d' entrada del cable de control
3. Conducte d' entrada de cables d' alimentació elèctrica, controlador interno
4. Paret instal·lació del programador

NOTA
Instal·lar una presa de terra per al programador 110 vac muntat en paret de caixa de plàstic

DESCODIFICADOR
Escala S/E

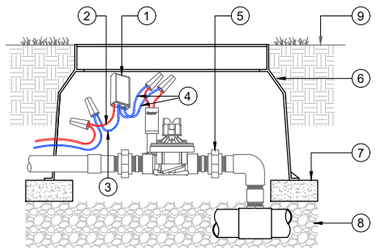


1. Decodificador ez-1 de hunter
2. Cable vermell al decodificador
3. Cable blau al decodificador
4. Cables negre (2) cables de control
5. Muntatge de vàlvula de control
6. Pericó rectangular
7. Mahó de suport
8. Base de grava
9. Nivell de terreny

MÒDUL EN COMPARTIMENT DE CABLES
Escala S/E

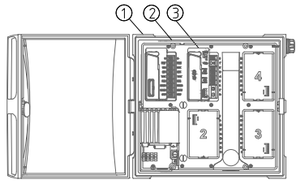


1. Programador hunter
2. Compartimient de cables
3. Mòdul ez-dm

## SECCIÓ BOCA DE REG
Escala S/E

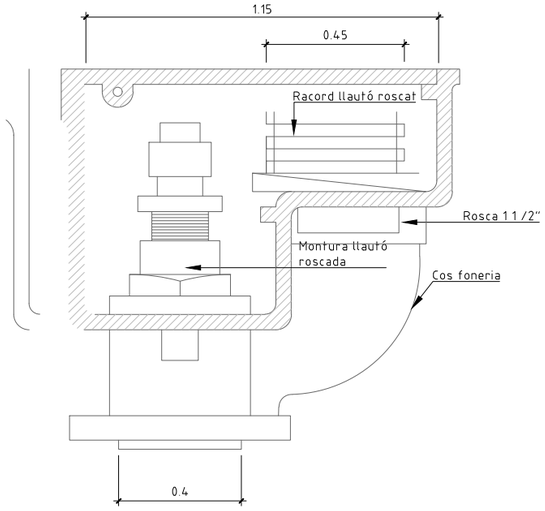


NOTA:
Les connexions dels goters amb el tub de reg seran enregistrables a l'escossell de l'arbre.

PROJECTE D'URBANITZACIÓ DEL CARRER BADAJOZ, ENTRE ELS CARRERS DE BOLÍVIA I AVINGUDA ICÀRIA, AMB MESURES DE CONTRACTACIÓ SOSTENIBLE.

DISTRICTE DE SANT MARTÍ.

Ajuntament de Barcelona
Ecologia, Urbanisme i Mobilitat
Institut Municipal d'Urbanisme
Direcció de Serveis de Projectes i Obres

AUTOR DELS CRITERIS I DE L'AVANTPROJECTE
Marta Penna, arquitecta

AUTOR DEL PROJECTE EXECUTIU
LOLA SIMÓN - MARIA BLANCO - PAU CODOLÀ

G-133__22@.28

NÚM. EXPEDIENT CP022030001 | EDICIÓ APROVACIÓ | DATA JULIOL 2024

NOM PLÀNOL
**JARDINERIA I REG**
**DETALLS DE REG**

ESCALA
DIN A3 1:INDICADES
DIN A1 1:INDICADES

PLÀNOL 13.2.2

2/5

W: \OC\P22065_IMU_URBCRBADAJOZ\05PROJEXECUTIU\02PLANOLS\13.2.2_REG_DETALLS.DWG

## ESQUEMA REG PER DE GOTEIG PER A ZONES REGULARS
Escala S/E

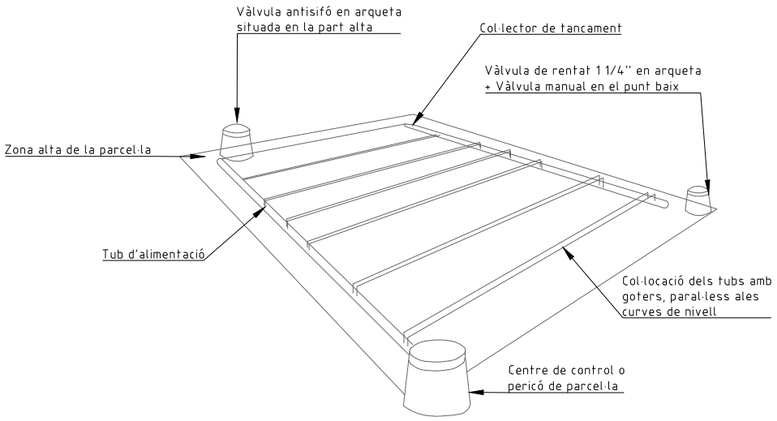


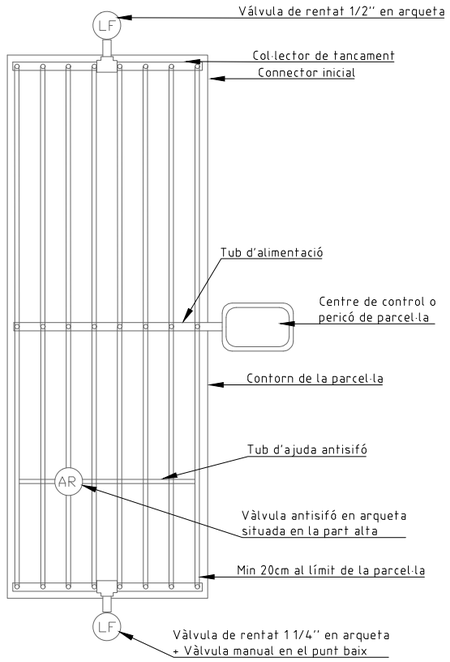


## ARMARI DE POLYESTER PER A PROGRAMADOR
Escala 1:20

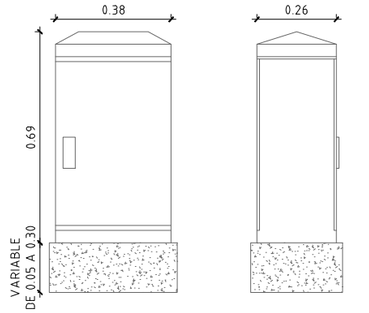


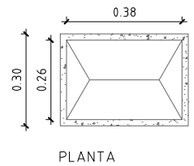


## ESQUEMA DE REG PER DEGOTEIG PER A ZONES IRREGULARS
Escala S/E

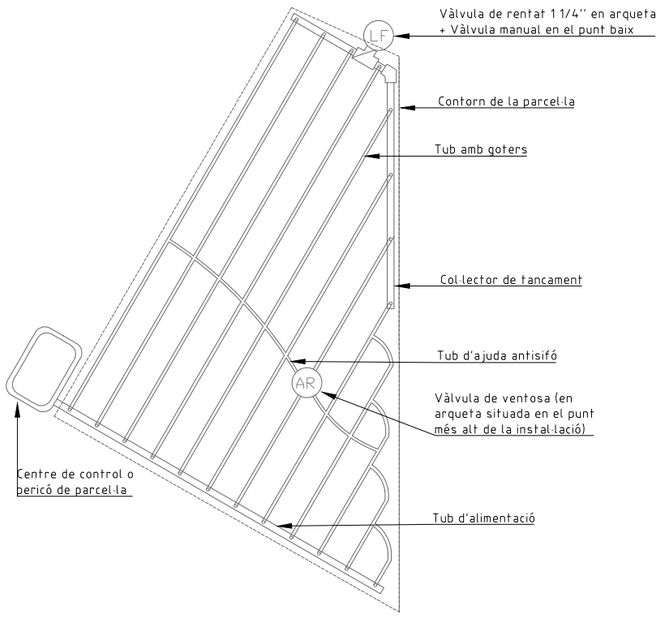


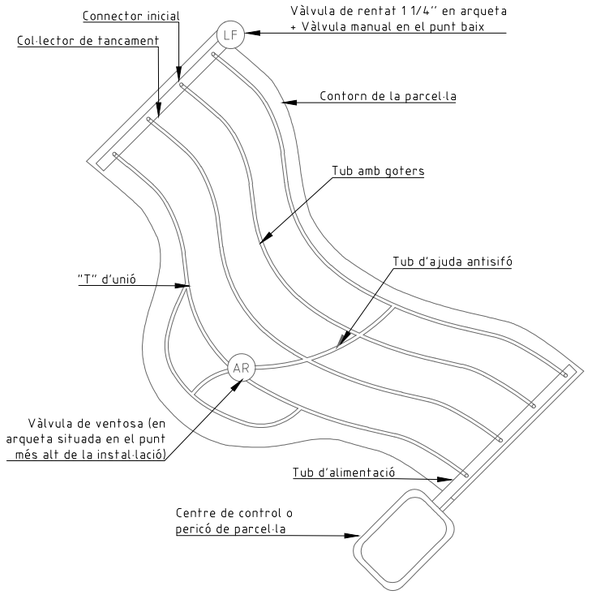


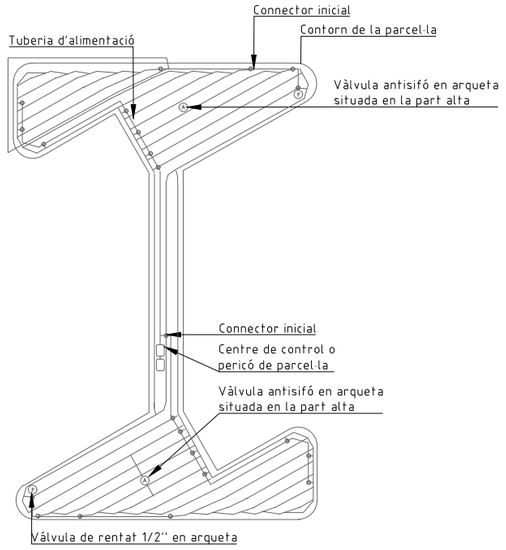


PROJECTE D'URBANITZACIÓ DEL CARRER BADAJOZ, ENTRE ELS CARRERS DE BOLÍVIA I AVINGUDA ICÀRIA, AMB MESURES DE CONTRACTACIÓ SOSTENIBLE.

DISTRICTE DE SANT MARTÍ.


Ajuntament de Barcelona
Ecologia, Urbanisme i Mobilitat
Institut Municipal d'Urbanisme
Direcció de Serveis de Projectes i Obres

AUTOR DELS CRITERIS I DE L'AVANTPROJECTE
Marta Penna, arquitecta

AUTOR DEL PROJECTE EXECUTIU
LOLA SIMÓN - MARIA BLANCO - PAU CODOLÀ


G-133__22@.28

NÚM. EXPEDIENT CP022030001 | EDICIÓ APROVACIÓ | DATA JULIOL 2024

NOM PLÀNOL
**JARDINERIA I REG**
**DETALLS DE REG**

0

ESCALA
DIN A3 1:INDICADES
DIN A1 1:INDICADES

PLÀNOL 13.2.2



W:\OC\P22065_IMU_URBCRBADAJOZ\05PROJEXECUTIU\02PLANOLS\13.2.2_REG_DETALLS.DWG

ESQUEMA DE LA XARXA DE REG – ESCOMESA 2
Escala S/E

TOTAL SUPERFICIE PARTERRES: 950 m2
TOTAL ARBRAT: 65 UT

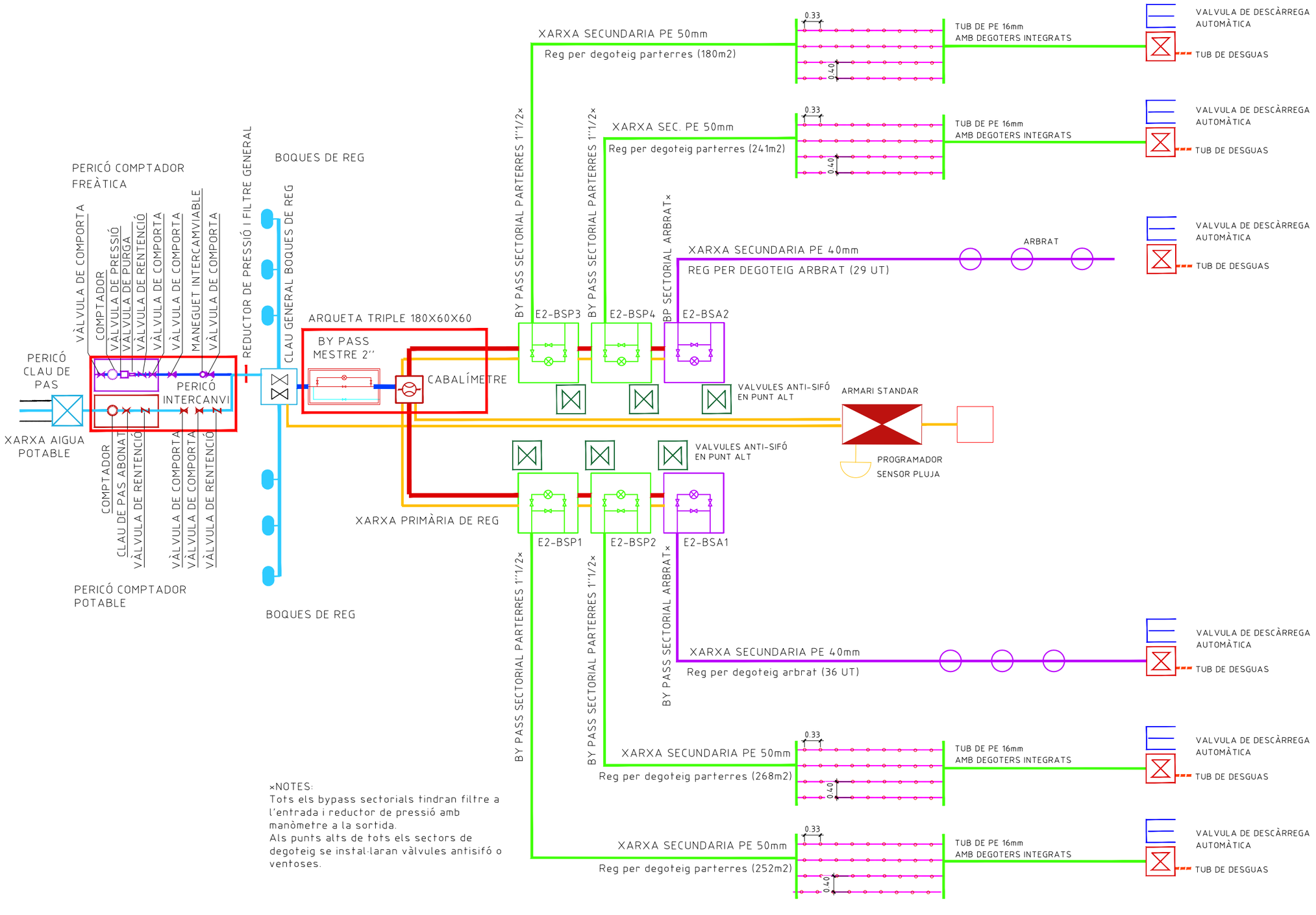


×NOTES:
Tots els bypass sectorials tindran filtre a l'entrada i reductor de pressió amb manòmetre a la sortida.
Als punts alts de tots els sectors de degoteig se instal·laran vàlvules antisifó o ventoses.

PROJECTE D'URBANITZACIÓ DEL CARRER BADAJOZ, ENTRE ELS CARRERS DE BOLÍVIA I AVINGUDA ICÀRIA, AMB MESURES DE CONTRACTACIÓ SOSTENIBLE.

DISTRICTE DE SANT MARTÍ.

Ajuntament de Barcelona
Ecologia, Urbanisme i Mobilitat
Institut Municipal d'Urbanisme
Direcció de Serveis de Projectes i Obres

AUTOR DELS CRITERIS I DE L'AVANTPROJECTE
Marta Penna, arquitecta

AUTOR DEL PROJECTE EXECUTIU
LOLA SIMÓN - MARIA BLANCO - PAU CODOLÀ

G-133__22@.28

NÚM. EXPEDIENT CP022030001 | EDICIÓ APROVACIÓ | DATA JULIOL 2024

NOM PLÀNOL
**JARDINERIA I REG**
**DETALLS DE REG**

ESCALA
DIN A3 1:INDICADES
DIN A1 1:INDICADES

PLÀNOL 13.2.2
5/5

W:\OC\P22065_IMU_URBORBADAJOZ\05PROJEXECUTIU\02PLANOLS\13.2.2_REG_DETALLS.DWG

## LLEGENDA

- LÍMIT ÀMBIT D'ACTUACIÓ: 28.420 m2
- NOVES EDIFICACIONS

## ENLLUMENAT EXISTENT

- TRAMS DE LÍNIA
- SUPORTS EN FAÇANA
- SUPORTS AL SÒL
- D'ALTRES SUPORTS
- QUADRES D'ENLLUMENAT

Tipus d'alimentació del suport

| | |
|---|---|
| A | AÈRIA |
| G | GRAPADA |
| S | SOTERRADA |
| Z | D'ALTRES |

PROJECTE D'URBANITZACIÓ DEL CARRER BADAJOZ, ENTRE ELS CARRERS DE BOLÍVIA I AVINGUDA ICÀRIA, AMB MESURES DE CONTRACTACIÓ SOSTENIBLE.

DISTRICTE DE SANT MARTÍ.

Ajuntament de Barcelona

Ecologia, Urbanisme i Mobilitat
Institut Municipal d'Urbanisme
Direcció de Serveis de Projectes i Obres

AUTOR DELS CRITERIS I DE L'AVANTPROJECTE
Marta Penna, arquitecta

AUTOR DEL PROJECTE EXECUTIU
LOLA SIMÓN – MARIA BLANCO – PAU CODOLÀ

G-133__22@.28

| NÚM. EXPEDIENT | EDICIÓ | DATA |
|---|---|---|
| CP022030001 | APROVACIÓ | JULIOL 2024 |

NOM PLÀNOL
**ENLLUMENAT PUBLIC**
**PLANTA ENLLUMENAT EXISTENT**

0 200m

ESCALA
DIN A3 1:4.000
DIN A1 1:2000

PLÀNOL
14.1
1/6

W:\OC\P22065_IMU_URBCRBADAJOZ\05PROJÈXECUTIU\02PLANOLS\14.1_ENLLUMENAT EXISTENT.DWG

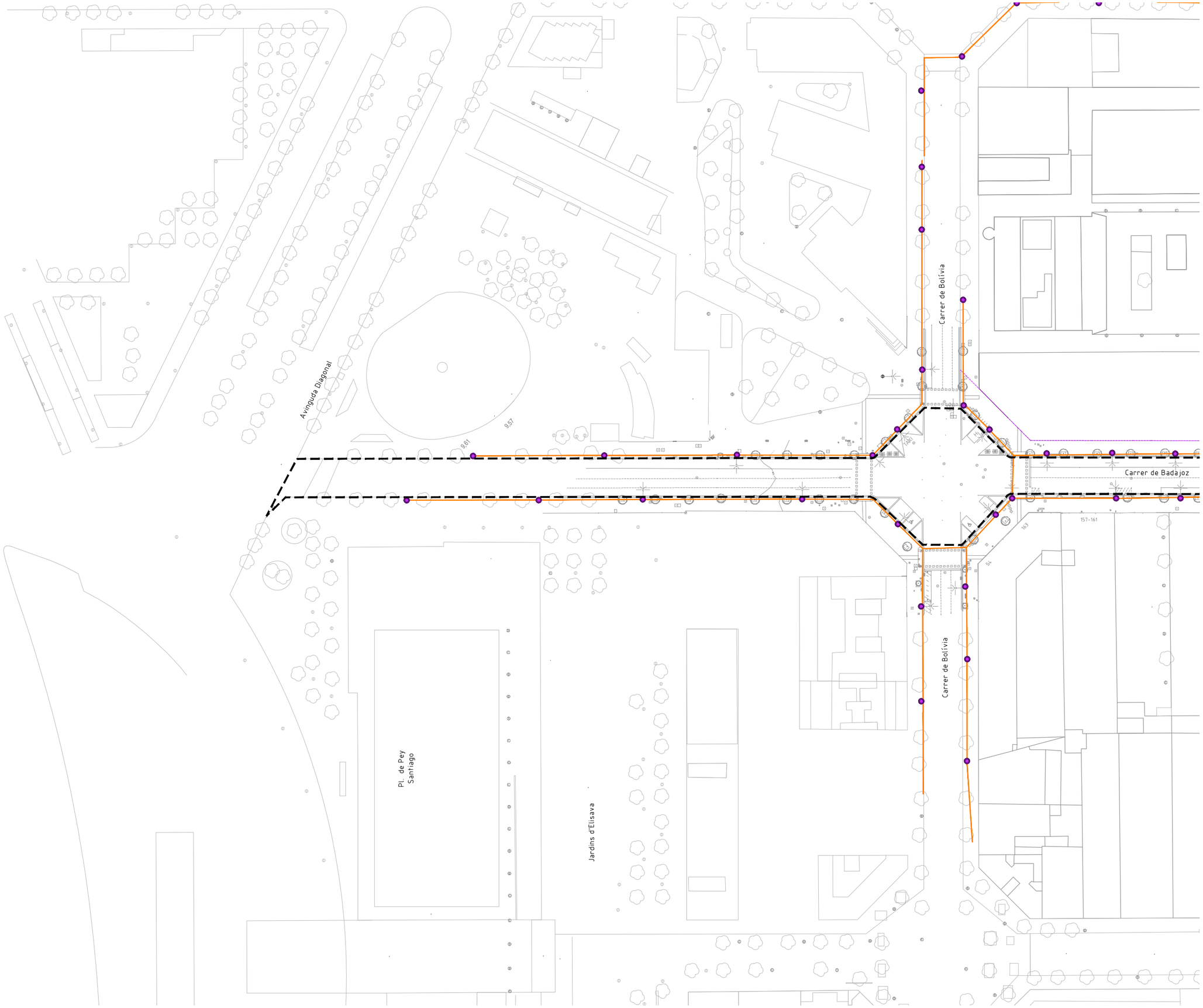


LLEGENDA

- LÍMIT ÀMBIT D'ACTUACIÓ: 28.420 m2
- NOVES EDIFICACIONS

ENLLUMENAT EXISTENT

- TRAMS DE LÍNIA
- SUPORTS EN FAÇANA
- SUPORTS AL SÒL
- D'ALTRES SUPORTS
- QUADRES D'ENLLUMENAT

Tipus d'alimentació del suport

| | |
|---|---|
| A | AÈRIA |
| G | GRAPADA |
| S | SOTERRADA |
| Z | D'ALTRES |

PROJECTE D'URBANITZACIÓ DEL CARRER BADAJOZ, ENTRE ELS CARRERS DE BOLÍVIA I AVINGUDA ICÀRIA, AMB MESURES DE CONTRACTACIÓ SOSTENIBLE.

DISTRICTE DE SANT MARTÍ.

Ajuntament de Barcelona

Ecologia, Urbanisme i Mobilitat
Institut Municipal d'Urbanisme
Direcció de Serveis de Projectes i Obres

AUTOR DELS CRITERIS I DE L'AVANTPROJECTE
Marta Penna, arquitecta

AUTOR DEL PROJECTE EXECUTIU
LOLA SIMÓN – MARIA BLANCO – PAU CODOLÀ

G-133__22@.28

NÚM. EXPEDIENT CP022030001 | EDICIÓ APROVACIÓ | DATA JULIOL 2024

NOM PLÀNOL
**ENLLUMENAT PUBLIC**
**PLANTA ENLLUMENAT EXISTENT**

0 50m

ESCALA
DIN A3 1:1000
DIN A1 1:500

PLÀNOL 14.1
2/6

W:\OC\P.22065_IMU_URBCRBADAJOZ\05PROJECTE\02PLANOLS\14.1_ENLLUMENAT EXISTENT.DWG

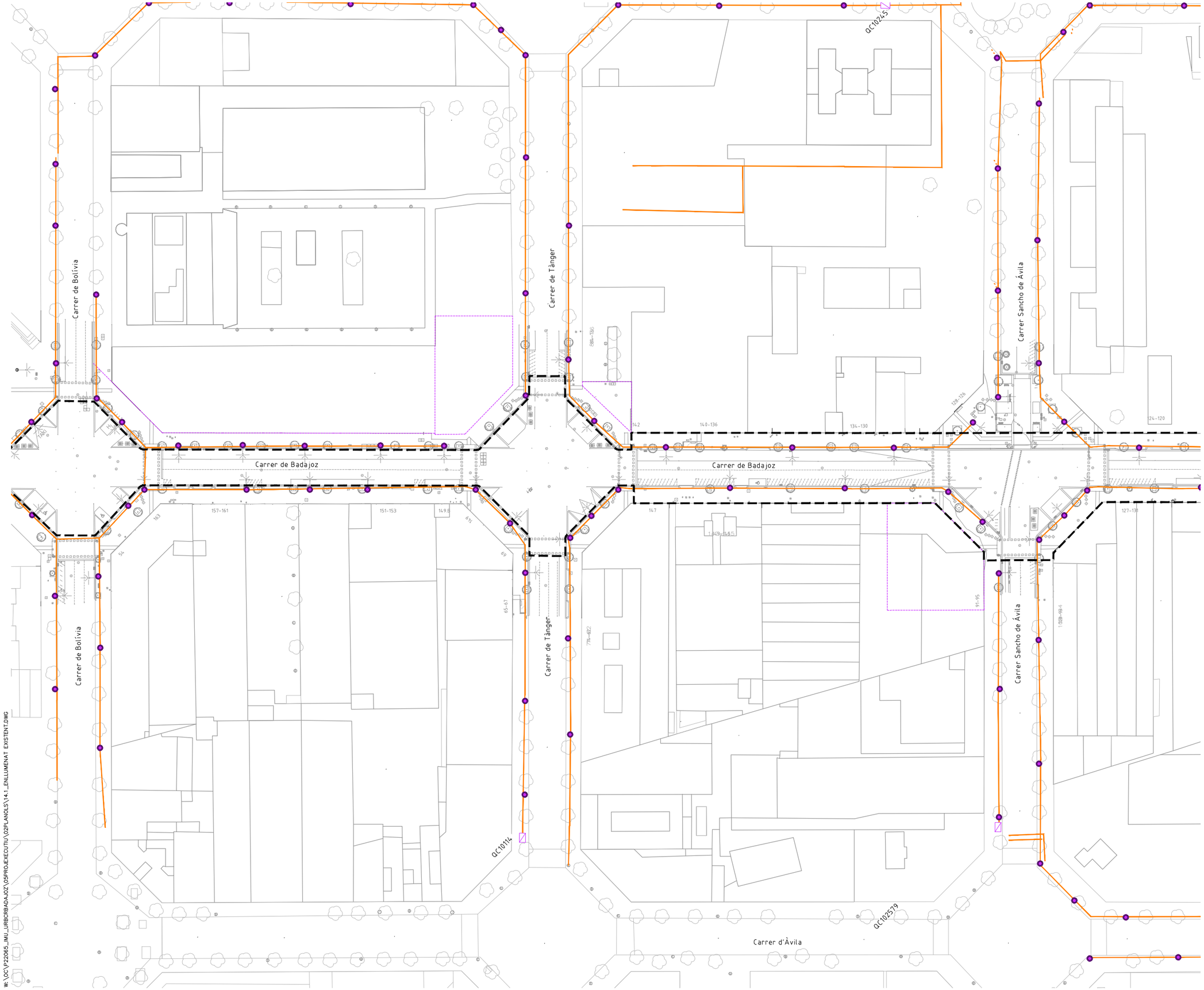


## LLEGENDA

- LÍMIT ÀMBIT D'ACTUACIÓ: 28.420 m2
- NOVES EDIFICACIONS

## ENLLUMENAT EXISTENT

- TRAMS DE LÍNIA
- SUPORTS EN FAÇANA
- SUPORTS AL SÒL
- D'ALTRES SUPORTS
- QUADRES D'ENLLUMENAT

Tipus d'alimentació del suport

| | |
|---|---|
| A | AÈRIA |
| G | GRAPADA |
| S | SOTERRADA |
| Z | D'ALTRES |

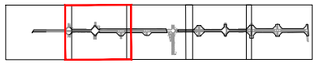

PROJECTE D'URBANITZACIÓ DEL CARRER BADAJOZ, ENTRE ELS CARRERS DE BOLÍVIA I AVINGUDA ICÀRIA, AMB MESURES DE CONTRACTACIÓ SOSTENIBLE.

DISTRICTE DE SANT MARTÍ.

Ajuntament de Barcelona
Ecologia, Urbanisme i Mobilitat
Institut Municipal d'Urbanisme
Direcció de Serveis de Projectes i Obres

AUTOR DELS CRITERIS I DE L'AVANTPROJECTE
Marta Penna, arquitecta

AUTOR DEL PROJECTE EXECUTIU
LOLA SIMÓN – MARIA BLANCO – PAU CODOLÀ

G-133_22@.28

| NÚM. EXPEDIENT | EDICIÓ | DATA |
|---|---|---|
| CP022030001 | APROVACIÓ | JULIOL 2024 |

NOM PLÀNOL
**ENLLUMENAT PUBLIC**
**PLANTA ENLLUMENAT EXISTENT**

0 — 50m

ESCALA
DIN A3 1:1000
DIN A1 1:500

PLÀNOL
14.1

3/6

W:\QC\P22065_IMU_URBCRBADAJOZ\05PROJEXECUTIU\02PLANOLS\14.1_ENLLUMENAT EXISTENT.DWG

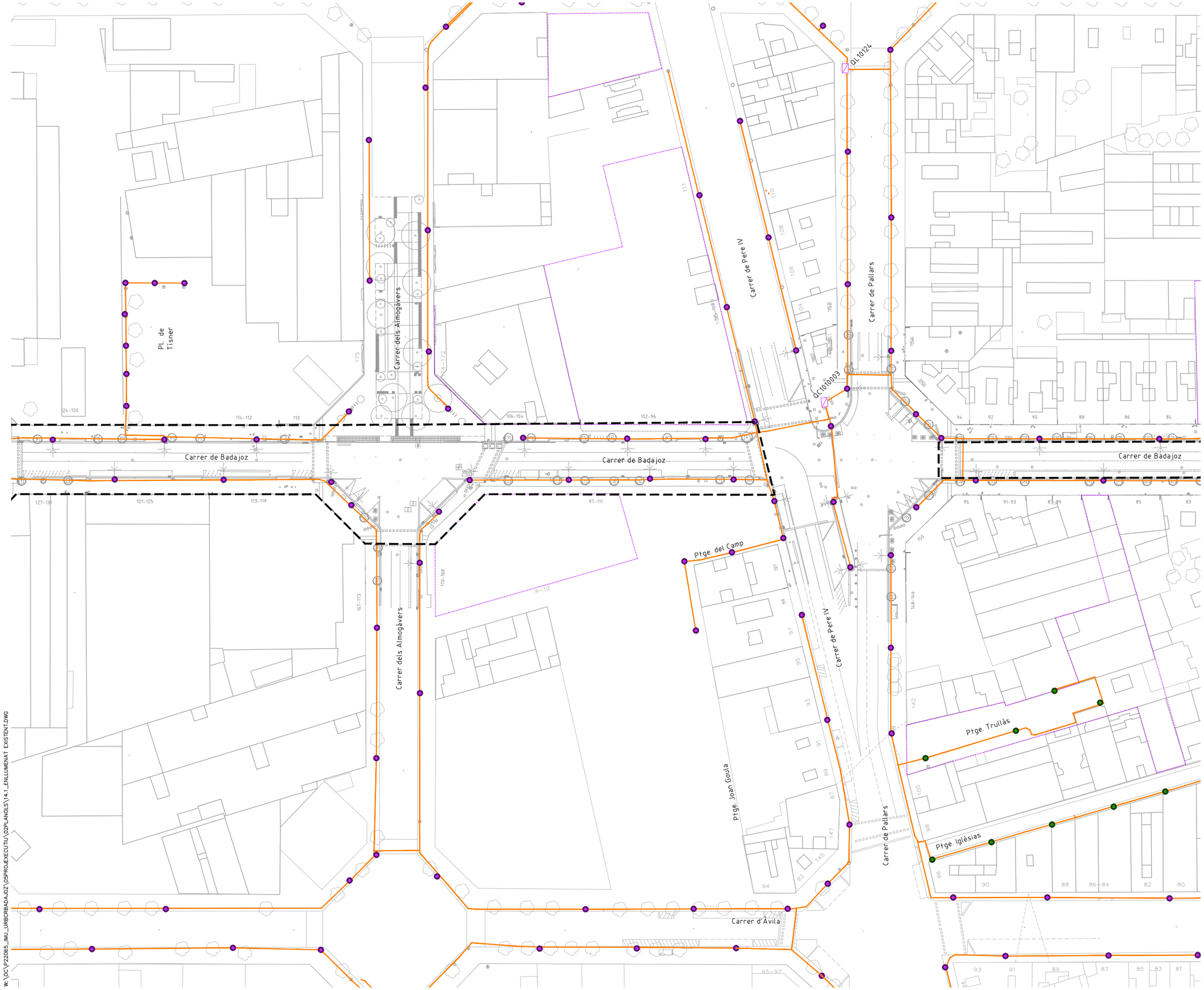


## LLEGENDA

- LÍMIT ÀMBIT D'ACTUACIÓ: 28.420 m2
- NOVES EDIFICACIONS

## ENLLUMENAT EXISTENT

- TRAMS DE LÍNIA
- SUPORTS EN FAÇANA
- SUPORTS AL SÒL
- D'ALTRES SUPORTS
- QUADRES D'ENLLUMENAT

Tipus d'alimentació del suport

| | |
|---|---|
| A | AÈRIA |
| G | GRAPADA |
| S | SOTERRADA |
| Z | D'ALTRES |

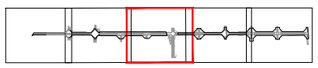

PROJECTE D'URBANITZACIÓ DEL CARRER BADAJOZ, ENTRE ELS CARRERS DE BOLÍVIA I AVINGUDA ICÀRIA, AMB MESURES DE CONTRACTACIÓ SOSTENIBLE.

DISTRICTE DE SANT MARTÍ.


Ajuntament de Barcelona
Ecologia, Urbanisme i Mobilitat
Institut Municipal d'Urbanisme
Direcció de Serveis de Projectes i Obres

AUTOR DELS CRITERIS I DE L'AVANTPROJECTE
Marta Penna, arquitecta

AUTOR DEL PROJECTE EXECUTIU
LOLA SIMÓN – MARIA BLANCO – PAU CODOLÀ


G-133_22@.28

| NÚM. EXPEDIENT | EDICIÓ | DATA |
|---|---|---|
| CP022030001 | APROVACIÓ | JULIOL 2024 |

NOM PLÀNOL
**ENLLUMENAT PUBLIC**
**PLANTA ENLLUMENAT EXISTENT**

0 50m

ESCALA
DIN A3 1:1000
DIN A1 1:500

PLÀNOL
14.1
4/6

W: \OC\P22065_IMU_URBCRBADAJOZ\05PROJEXECUTIU\02PLANOLS\14-1_ENLLUMENAT EXISTENT.DWG

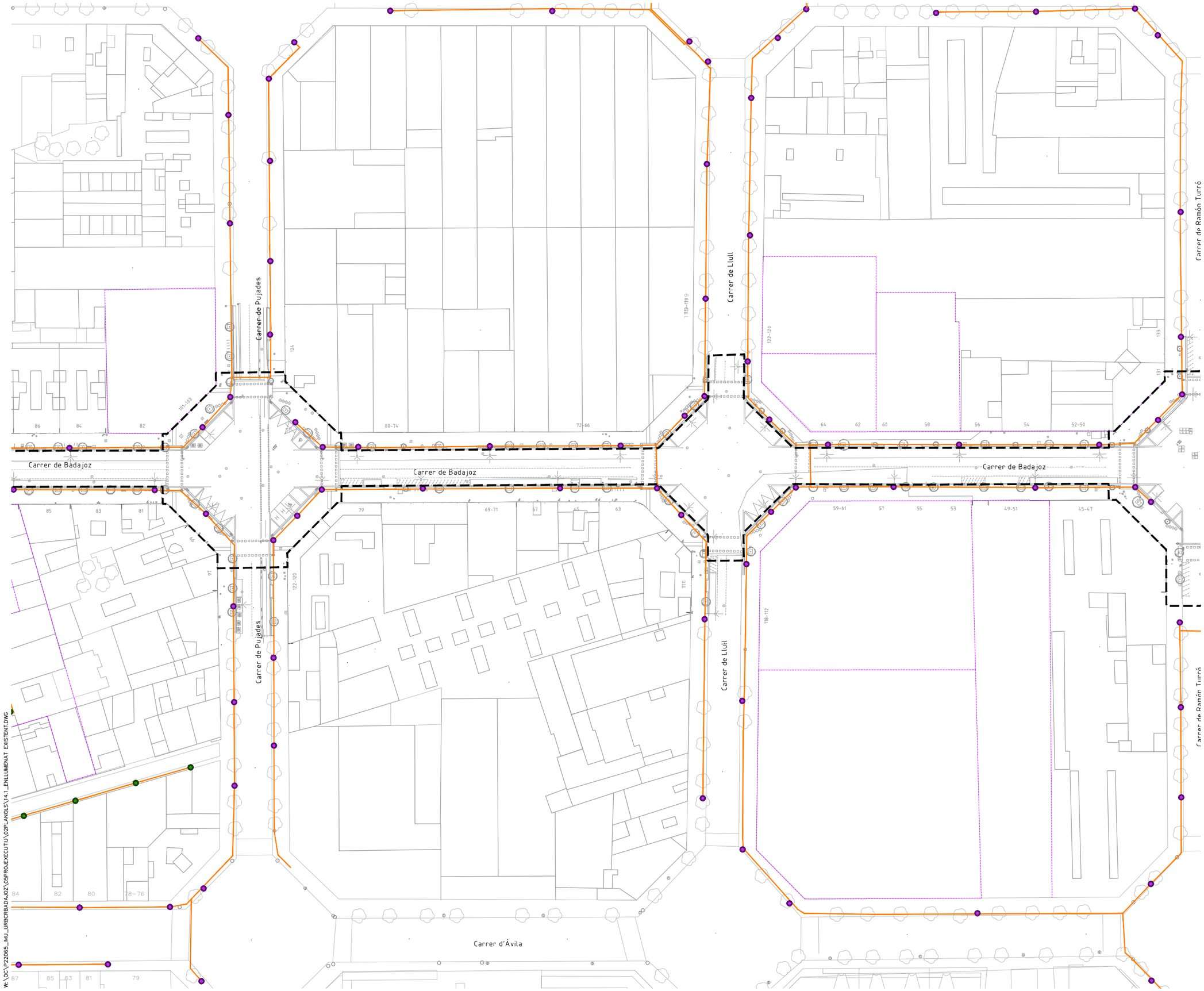


W:\OC\P22065_IMU_URBCRBADAJOZ\05PROJECTE\02PLANOLS\14.1_ENLLUMENAT EXISTENT.DWG

## LLEGENDA

- LÍMIT ÀMBIT D'ACTUACIÓ: 28.420 m2
- NOVES EDIFICACIONS

## ENLLUMENAT EXISTENT

- TRAMS DE LÍNIA
- SUPORTS EN FAÇANA
- SUPORTS AL SÒL
- D'ALTRES SUPORTS
- QUADRES D'ENLLUMENAT

Tipus d'alimentació del suport

| | |
|---|---|
| A | AÈRIA |
| G | GRAPADA |
| S | SOTERRADA |
| Z | D'ALTRES |

PROJECTE D'URBANITZACIÓ DEL CARRER BADAJOZ, ENTRE ELS CARRERS DE BOLÍVIA I AVINGUDA ICÀRIA, AMB MESURES DE CONTRACTACIÓ SOSTENIBLE.

DISTRICTE DE SANT MARTÍ.

Ajuntament de Barcelona

Ecologia, Urbanisme i Mobilitat
Institut Municipal d'Urbanisme
Direcció de Serveis de Projectes i Obres

AUTOR DELS CRITERIS I DE L'AVANTPROJECTE
Marta Penna, arquitecta

AUTOR DEL PROJECTE EXECUTIU
LOLA SIMÓN – MARIA BLANCO – PAU CODOLÀ

G-133_22@.28

| NÚM. EXPEDIENT | EDICIÓ | DATA |
|---|---|---|
| CP022030001 | APROVACIÓ | JULIOL 2024 |

NOM PLÀNOL
**ENLLUMENAT PUBLIC**
**PLANTA ENLLUMENAT EXISTENT**

0 50m

ESCALA
DIN A3 1:1000
DIN A1 1:500

PLÀNOL
14.1
5/6

Carrer de Ramón Turró

Pl.ge de Mas de Roda

Carrer del Doctor Trueta

Cementiri de l'Est

Carrer de Badajoz

Carrer de Badajoz

Carrer de Ramón Turró

Carrer del Doctor Trueta

Carrer d'Àvila

Carrer d'Àvila

OC10250

## LLEGENDA

LÍMIT ÀMBIT D'ACTUACIÓ: 28.420 m2

NOVES EDIFICACIONS

## ENLLUMENAT EXISTENT

TRAMS DE LÍNIA

SUPORTS EN FAÇANA

SUPORTS AL SÒL

D'ALTRES SUPORTS

QUADRES D'ENLLUMENAT

Tipus d'alimentació del suport

| | |
|---|---|
| A | AÈRIA |
| G | GRAPADA |
| S | SOTERRADA |
| Z | D'ALTRES |

PROJECTE D'URBANITZACIÓ DEL CARRER BADAJOZ, ENTRE ELS CARRERS DE BOLÍVIA I AVINGUDA ICÀRIA, AMB MESURES DE CONTRACTACIÓ SOSTENIBLE.

DISTRICTE DE SANT MARTÍ.

Ajuntament de Barcelona

Ecologia, Urbanisme i Mobilitat
Institut Municipal d'Urbanisme
Direcció de Serveis de Projectes i Obres

AUTOR DELS CRITERIS I DE L'AVANTPROJECTE
Marta Penna, arquitecta

AUTOR DEL PROJECTE EXECUTIU
LOLA SIMÓN - MARIA BLANCO - PAU CODOLÀ

G-133__22@.28

NÚM. EXPEDIENT CP022030001 | EDICIÓ APROVACIÓ | DATA JULIOL 2024

NOM PLÀNOL
**ENLLUMENAT PUBLIC**
**PLANTA ENLLUMENAT EXISTENT**

0 50m

ESCALA
DIN A3 1:1000
DIN A1 1:500

PLÀNOL
14.1
6/6

W:\OC\P22065_IMU_URBCRBADAJOZ\05PROJEXECUTIU\02PLANOLS\14.1_ENLLUMENAT EXISTENT.DWG

## LLEGENDA

- LÍMIT ÀMBIT D'ACTUACIÓ: 28.420 m2
- NOVES EDIFICACIONS

## ENLLUMENAT AFECTAT

- TRAMS DE LÍNIA EXISTENT A MANTENIR
- LLUM A MANTENIR
- TRAMS DE LÍNIA EXISTENT A ELIMINAR
- LLUM A ELIMINAR

PROJECTE D'URBANITZACIÓ DEL CARRER BADAJOZ, ENTRE ELS CARRERS DE BOLÍVIA I AVINGUDA ICÀRIA, AMB MESURES DE CONTRACTACIÓ SOSTENIBLE.

DISTRICTE DE SANT MARTÍ.


Ajuntament de Barcelona

Ecologia, Urbanisme i Mobilitat
Institut Municipal d'Urbanisme
Direcció de Serveis de Projectes i Obres

AUTOR DELS CRITERIS I DE L'AVANTPROJECTE
Marta Penna, arquitecta

AUTOR DEL PROJECTE EXECUTIU
LOLA SIMÓN – MARIA BLANCO – PAU CODOLÀ


G-133__22@.28

| NÚM. EXPEDIENT | EDICIÓ | DATA |
|---|---|---|
| CP022030001 | APROVACIÓ | JULIOL 2024 |

NOM PLÀNOL
**ENLLUMENAT PÚBLIC**
**PLANTA ENLLUMENAT AFECTAT**

0 200m

| ESCALA | PLÀNOL |
|---|---|
| DIN A3 1:4000<br>DIN A1 1:2000 | 14.2 |

1/6

W: \OC\P_22065_IMU_URBCRBADAJOZ\05PROJECTE\02PLANOLS\14-2_ENLLUMENAT AFECTAT.DWG

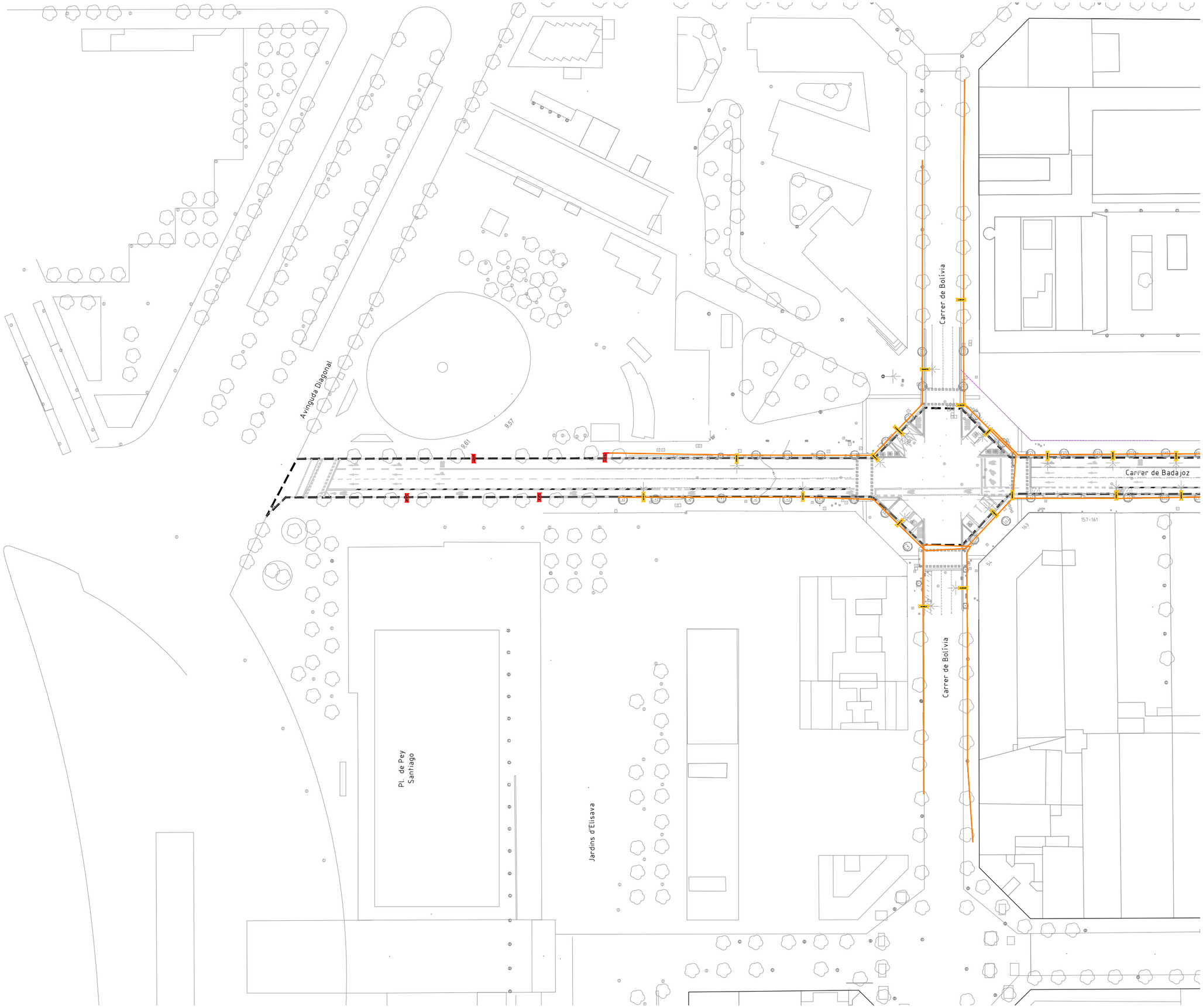


LLEGENDA

LÍMIT ÀMBIT D'ACTUACIÓ: 28.420 m2

NOVES EDIFICACIONS

ENLLUMENAT AFECTAT

TRAMS DE LÍNIA EXISTENT A MANTENIR

LLUM A MANTENIR

TRAMS DE LÍNIA EXISTENT A ELIMINAR

LLUM A ELIMINAR

PROJECTE D'URBANITZACIÓ DEL CARRER BADAJOZ, ENTRE ELS CARRERS DE BOLÍVIA I AVINGUDA ICÀRIA, AMB MESURES DE CONTRACTACIÓ SOSTENIBLE.

DISTRICTE DE SANT MARTÍ.

Ajuntament de Barcelona

Ecologia, Urbanisme i Mobilitat
Institut Municipal d'Urbanisme
Direcció de Serveis de Projectes i Obres

AUTOR DELS CRITERIS I DE L'AVANTPROJECTE
Marta Penna, arquitecta

AUTOR DEL PROJECTE EXECUTIU
LOLA SIMÓN - MARIA BLANCO - PAU CODOLÀ

G-133__22@.28

NÚM. EXPEDIENT CP022030001

EDICIÓ APROVACIÓ

DATA JULIOL 2024

NOM PLÀNOL
**ENLLUMENAT PÚBLIC**
**PLANTA ENLLUMENAT AFECTAT**

0 50m

ESCALA
DIN A3 1:1000
DIN A1 1:500

PLÀNOL
14.2
2/6

W:\OC\P22065_IMU_URBCRBADAJOZ\05PROJEXECUTIU\02PLANOLS\14.2_ENLLUMENAT AFECTAT.DWG

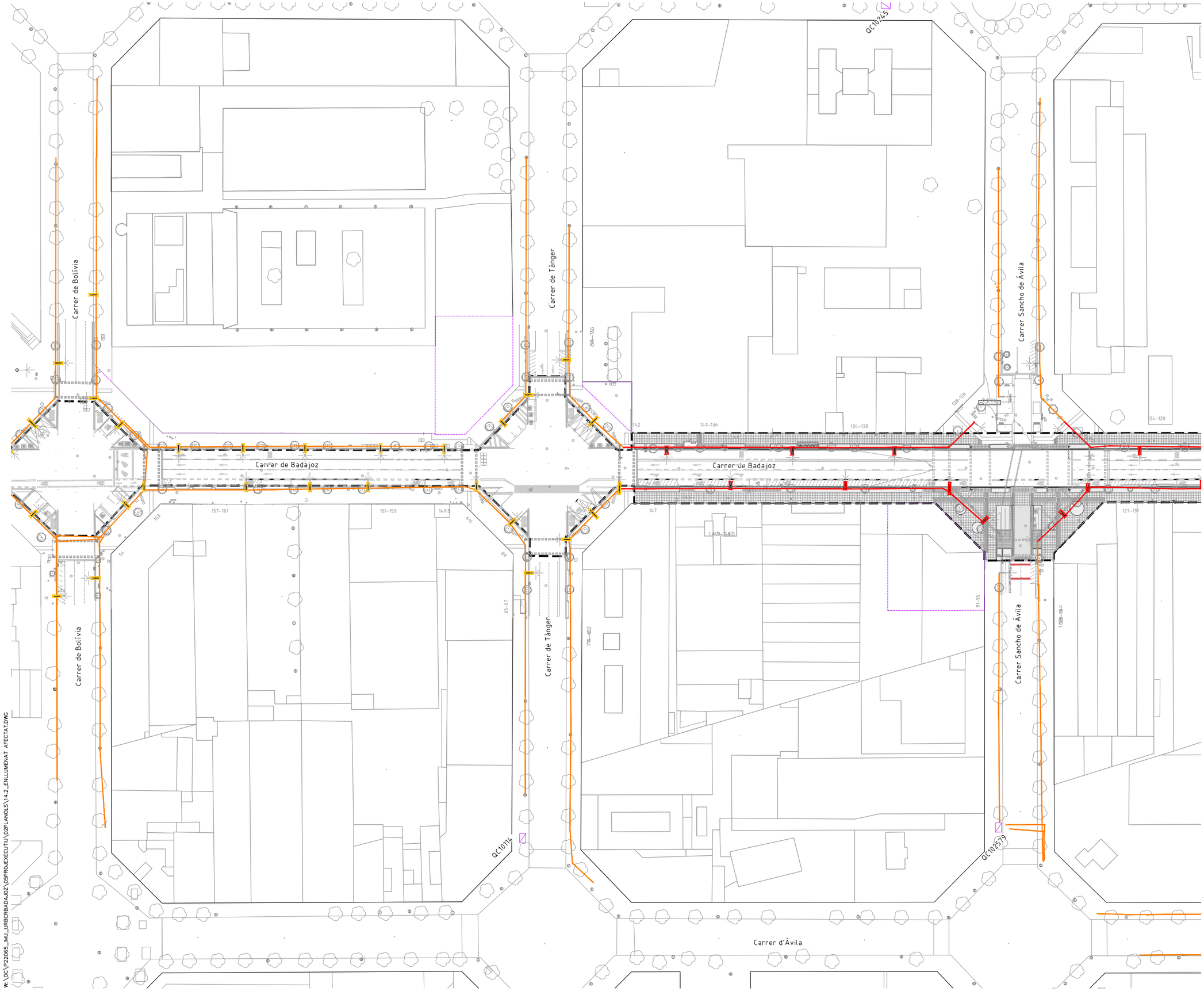


## LLEGENDA

- LÍMIT ÀMBIT D'ACTUACIÓ: 28.420 m2
- NOVES EDIFICACIONS

## ENLLUMENAT AFECTAT

- TRAMS DE LÍNIA EXISTENT A MANTENIR
- LLUM A MANTENIR
- TRAMS DE LÍNIA EXISTENT A ELIMINAR
- LLUM A ELIMINAR

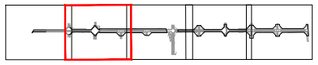

PROJECTE D'URBANITZACIÓ DEL CARRER BADAJOZ, ENTRE ELS CARRERS DE BOLÍVIA I AVINGUDA ICÀRIA, AMB MESURES DE CONTRACTACIÓ SOSTENIBLE.

DISTRICTE DE SANT MARTÍ.

Ajuntament de Barcelona

Ecologia, Urbanisme i Mobilitat
Institut Municipal d'Urbanisme
Direcció de Serveis de Projectes i Obres

AUTOR DELS CRITERIS I DE L'AVANTPROJECTE
Marta Penna, arquitecta

AUTOR DEL PROJECTE EXECUTIU
LOLA SIMÓN - MARIA BLANCO - PAU CODOLÀ

G-133__22@.28

| NÚM. EXPEDIENT | EDICIÓ | DATA |
|---|---|---|
| CP022030001 | APROVACIÓ | JULIOL 2024 |

NOM PLÀNOL
**ENLLUMENAT PÚBLIC**
**PLANTA ENLLUMENAT AFECTAT**

0 50m

| ESCALA | PLÀNOL |
|---|---|
| DIN A3 1:1000<br>DIN A1 1:500 | 14.2<br>3/6 |

W: \OC\P22065_IMU_URBCRBADAJOZ\05PROJEXECUTIU\02PLANOLS\14.2_ENLLUMENAT AFECTAT.DWG

## LLEGENDA

- LÍMIT ÀMBIT D'ACTUACIÓ: 28.420 m2
- NOVES EDIFICACIONS

## ENLLUMENAT AFECTAT

- TRAMS DE LÍNIA EXISTENT A MANTENIR
- LLUM A MANTENIR
- TRAMS DE LÍNIA EXISTENT A ELIMINAR
- LLUM A ELIMINAR



PROJECTE D'URBANITZACIÓ DEL CARRER BADAJOZ, ENTRE ELS CARRERS DE BOLÍVIA I AVINGUDA ICÀRIA, AMB MESURES DE CONTRACTACIÓ SOSTENIBLE.

DISTRICTE DE SANT MARTÍ.


Ajuntament de Barcelona

Ecologia, Urbanisme i Mobilitat
Institut Municipal d'Urbanisme
Direcció de Serveis de Projectes i Obres

AUTOR DELS CRITERIS I DE L'AVANTPROJECTE
Marta Penna, arquitecta

AUTOR DEL PROJECTE EXECUTIU
LOLA SIMÓN - MARIA BLANCO - PAU CODOLÀ


G-133__22@.28

| NÚM. EXPEDIENT | EDICIÓ | DATA |
|---|---|---|
| CP022030001 | APROVACIÓ | JULIOL 2024 |

NOM PLÀNOL
**ENLLUMENAT PÚBLIC**
**PLANTA ENLLUMENAT AFECTAT**

0 50m

ESCALA
DIN A3 1:1000
DIN A1 1:500

PLÀNOL
14.2
4/6

W:\OC\P22065_IMU_URBCRBADAJOZ\05PROJEXECUTIU\02PLANOLS\14.2_ENLLUMENAT AFECTAT.DWG

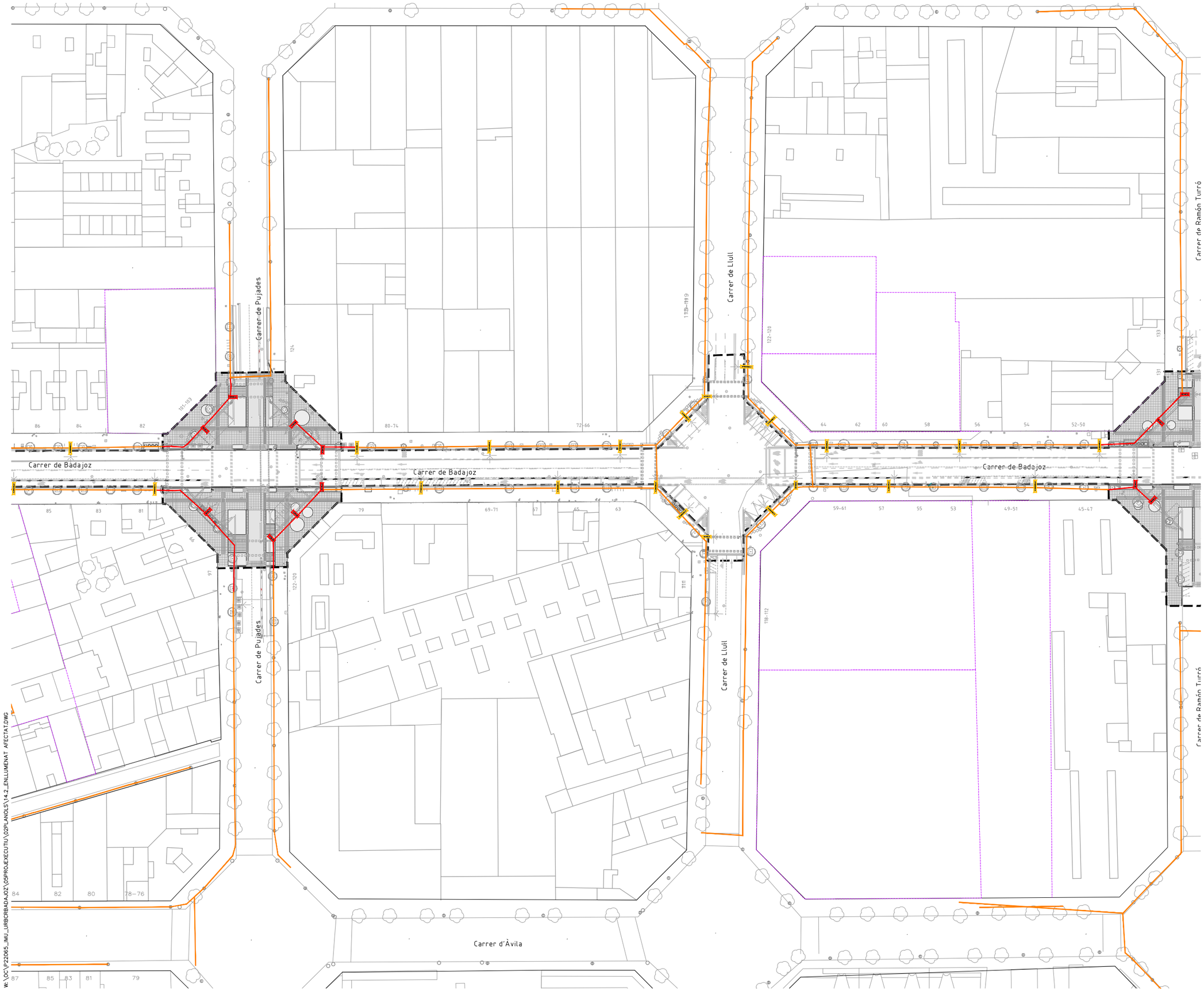


## LLEGENDA

- LÍMIT ÀMBIT D'ACTUACIÓ: 28.420 m2
- NOVES EDIFICACIONS

## ENLLUMENAT AFECTAT

- TRAMS DE LÍNIA EXISTENT A MANTENIR
- LLUM A MANTENIR
- TRAMS DE LÍNIA EXISTENT A ELIMINAR
- LLUM A ELIMINAR

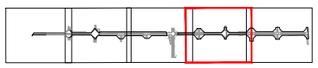

PROJECTE D'URBANITZACIÓ DEL CARRER BADAJOZ, ENTRE ELS CARRERS DE BOLÍVIA I AVINGUDA ICÀRIA, AMB MESURES DE CONTRACTACIÓ SOSTENIBLE.

DISTRICTE DE SANT MARTÍ.


Ajuntament de Barcelona
Ecologia, Urbanisme i Mobilitat
Institut Municipal d'Urbanisme
Direcció de Serveis de Projectes i Obres

AUTOR DELS CRITERIS I DE L'AVANTPROJECTE
Marta Penna, arquitecta

AUTOR DEL PROJECTE EXECUTIU
LOLA SIMÓN – MARIA BLANCO – PAU CODOLÀ


G-133_22@.28

| NÚM. EXPEDIENT | EDICIÓ | DATA |
|---|---|---|
| CP022030001 | APROVACIÓ | JULIOL 2024 |

NOM PLÀNOL
**ENLLUMENAT PÚBLIC**
**PLANTA ENLLUMENAT AFECTAT**

0 50m

ESCALA
DIN A3 1:1000
DIN A1 1:500

PLÀNOL
14.2
5/6

W:\OC\P22065_IMU_URBCRBADAJOZ\05PROJECTE EXECUTIU\02PLANOLS\14.2_ENLLUMENAT AFECTAT.DWG

Carrer de Ramón Turró

Passeig de Mas de Roda

Carrer del Doctor Trueta

Cementiri de l'Est

Carrer de Badajoz

Carrer de Badajoz

Carrer de Badajoz

Carrer de Ramón Turró

Carrer del Doctor Trueta

Carrer d'Àvila

Carrer d'Àvila

OC10250

## LLEGENDA

LÍMIT ÀMBIT D'ACTUACIÓ: 28.420 m2

NOVES EDIFICACIONS

### ENLLUMENAT AFECTAT

TRAMS DE LÍNIA EXISTENT A MANTENIR

LLUM A MANTENIR

TRAMS DE LÍNIA EXISTENT A ELIMINAR

LLUM A ELIMINAR

PROJECTE D'URBANITZACIÓ DEL CARRER BADAJOZ, ENTRE ELS CARRERS DE BOLÍVIA I AVINGUDA ICÀRIA, AMB MESURES DE CONTRACTACIÓ SOSTENIBLE.

DISTRICTE DE SANT MARTÍ.


Ajuntament de Barcelona

Ecologia, Urbanisme i Mobilitat
Institut Municipal d'Urbanisme
Direcció de Serveis de Projectes i Obres

AUTOR DELS CRITERIS I DE L'AVANTPROJECTE
Marta Penna, arquitecta

AUTOR DEL PROJECTE EXECUTIU
LOLA SIMÓN – MARIA BLANCO – PAU CODOLÀ


G-133__22@.28

| NÚM. EXPEDIENT | EDICIÓ | DATA |
|---|---|---|
| CP022030001 | APROVACIÓ | JULIOL 2024 |

NOM PLÀNOL
**ENLLUMENAT PÚBLIC**
**PLANTA ENLLUMENAT AFECTAT**

0 50m

ESCALA
DIN A3 1:1000
DIN A1 1:500

PLÀNOL
14.2
6/6

W: \OC\P22065_IMU_URBCRBADAJOZ\GSPROJEXECUTIU\02PLANOLS\14-2_ENLLUMENAT AFECTAT.DWG

## LLEGENDA

- LÍMIT ÀMBIT D'ACTUACIÓ: 28.420 m2
- NOVES EDIFICACIONS

## ENLLUMENAT PROPOSTA

- LINEA EXISTENT A MANTENIR
- LLUM EXISTENT A MANTENIR
- LÍNIA 1
- LÍNIA 2
- LÍNIA 3
- LÍNIA 4
- NOVA CONNEXIÓ A LÍNIA EXISTENT
- CANALITZACIÓ EN CRUILLA DE CALCADA AMB DOS TUBS DN110 FORMIGONATS
- CONJUNT FANAL TIPUS 1+2
  Lluminària NAIA LRA-7700-L024s- 3000K 55WLED òptica B5
  Lluminària NAIA LRA-7700-L008s- 3000K 17WLED òptica B6
- CONJUNT FANAL TIPUS 1+4
  Lluminària NAIA LRA-7700-L024s- 3000K 55WLED òptica B5
  Lluminària NAIA LRA-7700-L008s- 3000K 23WLED òptica B11
- CONJUNT FANAL TIPUS 5+2
  Lluminària NAIA LRA-7700-L024s- 3000K 65WLED òptica B5
  Lluminària NAIA LRA-7700-L008s- 3000K 17WLED òptica B6
- CONJUNT FANAL TIPUS 6+2
  Lluminària NAIA LRA-7700-L016s- 3000K 50WLED òptica B5
  Lluminària NAIA LRA-7700-L008s- 3000K 17WLED òptica B6
- CONJUNT FANAL TIPUS 6+4
  Lluminària NAIA LRA-7700-L016s- 3000K 50WLED òptica B5
  Lluminària NAIA LRA-7700-L008s- 3000K 23WLED òptica B11
- CONJUNT FANAL TIPUS 3
  Lluminària FLAT LRA-1075L016s-40WLED, òptica B8
- CONJUNT FANAL TIPUS 7
  Lluminària FLAT LRA-1075L016s-45WLED, òptica B8
- CONJUNT FANAL TIPUS 8
  Lluminària FLAT LRA-1075L016s-45WLED, òptica B11
- NOVA ARQUETA 60X60
- NOVA ARQUETA 40X40

PROJECTE D'URBANITZACIÓ DEL CARRER BADAJOZ, ENTRE ELS CARRERS DE BOLÍVIA I AVINGUDA ICÀRIA, AMB MESURES DE CONTRACTACIÓ SOSTENIBLE.

DISTRICTE DE SANT MARTÍ.


Ajuntament de Barcelona
Ecologia, Urbanisme i Mobilitat
Institut Municipal d'Urbanisme
Direcció de Serveis de Projectes i Obres

AUTOR DELS CRITERIS I DE L'AVANTPROJECTE
Marta Penna, arquitecta

AUTOR DEL PROJECTE EXECUTIU
LOLA SIMÓN - MARIA BLANCO - PAU CODOLÀ


G-133__22@.28

| NÚM. EXPEDIENT | EDICIÓ | DATA |
|---|---|---|
| CP022030001 | APROVACIÓ | JULIOL 2024 |

NOM PLÀNOL
**ENLLUMENAT PÚBLIC**
**PLANTA ENLLUMENAT DE NOVA IMPLATACIÓ**

0 200

ESCALA
DIN A3 1:4000
DIN A1 1:2000

PLÀNOL
14.3
1/11

W: \OC\P22065_IMU_URBORBADAJOZ\05PROJEXECUTIU\02PLANOLS\14.3_ENLLUMENAT PROPOSTA.DWG

A vinguda Meridiana

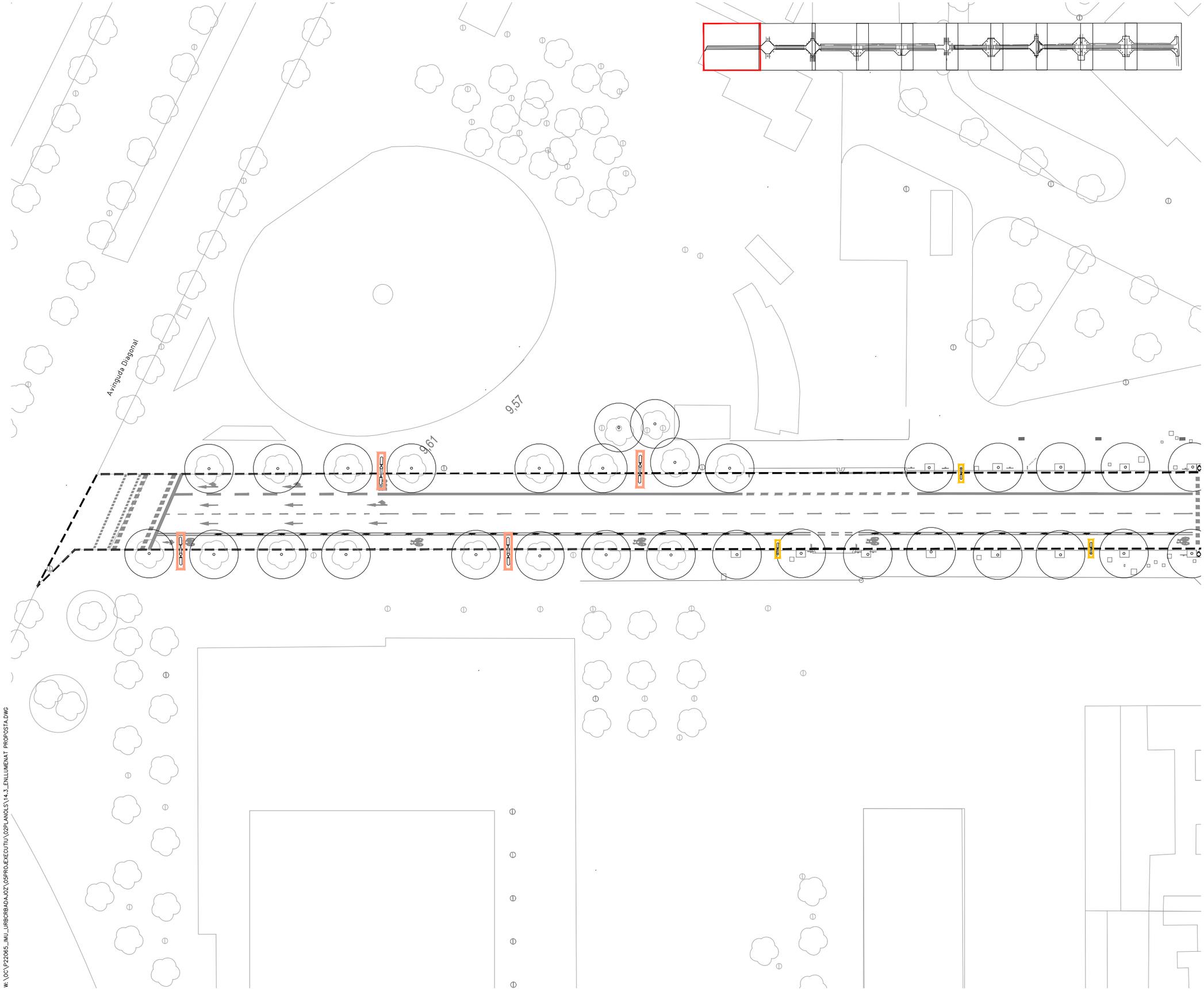


## LLEGENDA

- LÍMIT ÀMBIT D'ACTUACIÓ: 28.420 m2
- NOVES EDIFICACIONS

## ENLLUMENAT PROPOSTA

- LINEA EXISTENT A MANTENIR
- LLUM EXISTENT A MANTENIR
- LÍNIA 1
- LÍNIA 2
- LÍNIA 3
- LÍNIA 4
- NOVA CONNEXIÓ A LÍNIA EXISTENT
- CANALITZACIÓ EN CRUILLA DE CALCADA AMB DOS TUBS DN110 FORMIGONATS
- CONJUNT FANAL TIPUS 1+2
  Lluminària NAIA LRA-7700-L024s- 3000K 55WLED òptica B5
  Lluminària NAIA LRA-7700-L008s- 3000K 17WLED òptica B6
- CONJUNT FANAL TIPUS 1+4
  Lluminària NAIA LRA-7700-L024s- 3000K 55WLED òptica B5
  Lluminària NAIA LRA-7700-L008s- 3000K 23WLED òptica B11
- CONJUNT FANAL TIPUS 5+2
  Lluminària NAIA LRA-7700-L024s- 3000K 65WLED òptica B5
  Lluminària NAIA LRA-7700-L008s- 3000K 17WLED òptica B6
- CONJUNT FANAL TIPUS 6+2
  Lluminària NAIA LRA-7700-L016s- 3000K 50WLED òptica B5
  Lluminària NAIA LRA-7700-L008s- 3000K 17WLED òptica B6
- CONJUNT FANAL TIPUS 6+4
  Lluminària NAIA LRA-7700-L016s- 3000K 50WLED òptica B5
  Lluminària NAIA LRA-7700-L008s- 3000K 23WLED òptica B11
- CONJUNT FANAL TIPUS 3
  Lluminària FLAT LRA-1075L016s-40WLED, òptica B8
- CONJUNT FANAL TIPUS 7
  Lluminària FLAT LRA-1075L016s-45WLED, òptica B8
- CONJUNT FANAL TIPUS 8
  Lluminària FLAT LRA-1075L016s-45WLED, òptica B11
- NOVA ARQUETA 60X60
- NOVA ARQUETA 40X40

PROJECTE D'URBANITZACIÓ DEL CARRER BADAJOZ, ENTRE ELS CARRERS DE BOLÍVIA I AVINGUDA ICÀRIA, AMB MESURES DE CONTRACTACIÓ SOSTENIBLE.

DISTRICTE DE SANT MARTÍ.

Ajuntament de Barcelona
Ecologia, Urbanisme i Mobilitat
Institut Municipal d'Urbanisme
Direcció de Serveis de Projectes i Obres

AUTOR DELS CRITERIS I DE L'AVANTPROJECTE
Marta Penna, arquitecta

AUTOR DEL PROJECTE EXECUTIU
LOLA SIMÓN - MARIA BLANCO - PAU CODOLÀ

G-133_22@.28

| NÚM. EXPEDIENT | EDICIÓ | DATA |
|---|---|---|
| CP022030001 | APROVACIÓ | JULIOL 2024 |

NOM PLÀNOL
**ENLLUMENAT PÚBLIC**
**PLANTA ENLLUMENAT DE NOVA IMPLATACIÓ**

0 25

ESCALA
DIN A3 1:500
DIN A1 1:250

PLÀNOL
14.3
2/11

W:\OC\P22065_IMU_URBCRBADAJOZ\05PROJECTE\EXECUTIU\02PLANOLS\14.3_ENLLUMENAT PROPOSTA.DWG

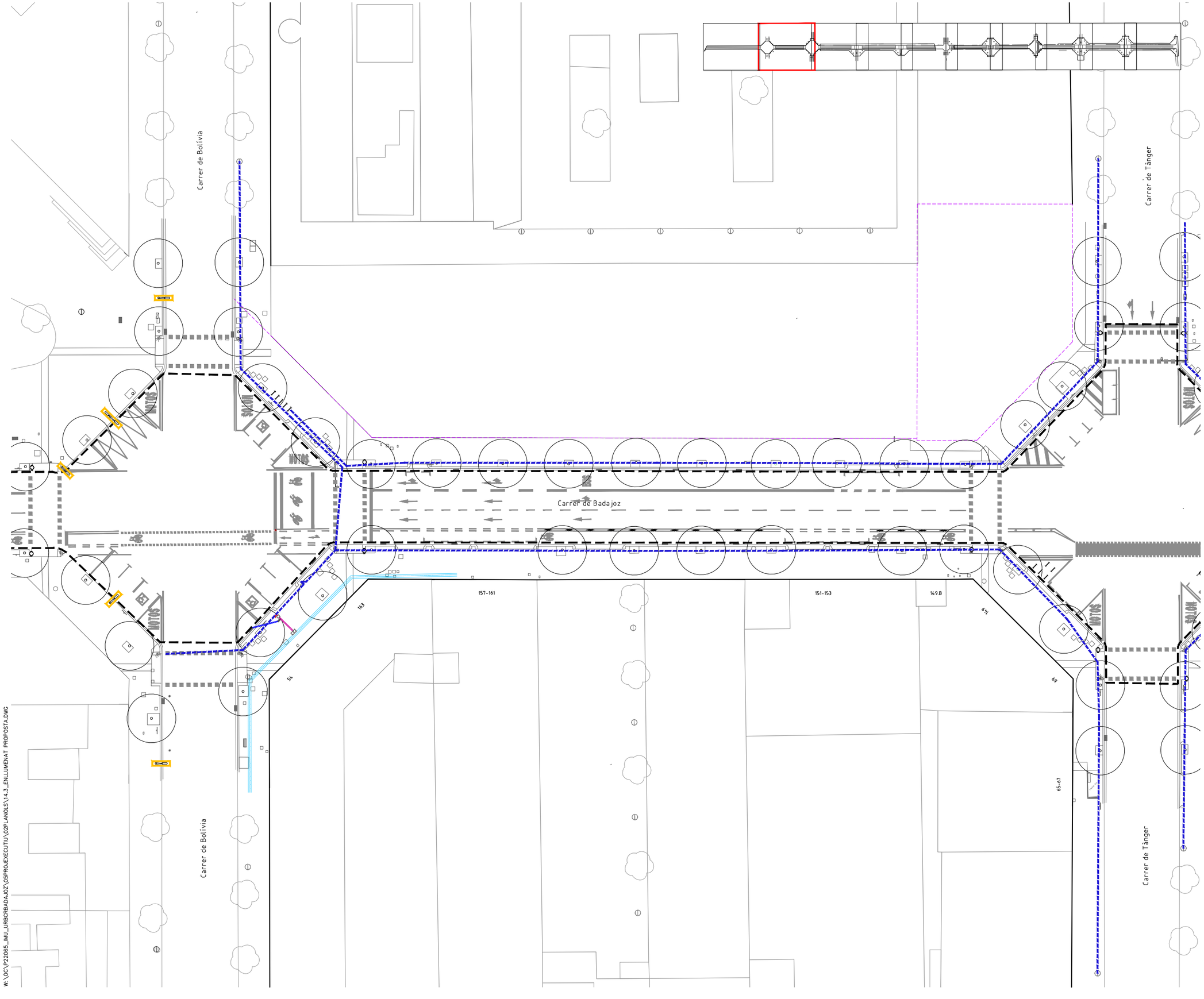


## LLEGENDA

- LÍMIT ÀMBIT D'ACTUACIÓ: 28.420 m2
- NOVES EDIFICACIONS

## ENLLUMENAT PROPOSTA

- LINEA EXISTENT A MANTENIR
- LLUM EXISTENT A MANTENIR
- LÍNIA 1
- LÍNIA 2
- LÍNIA 3
- LÍNIA 4
- NOVA CONNEXIÓ A LÍNIA EXISTENT
- CANALITZACIÓ EN CRUILLA DE CALCADA AMB DOS TUBS DN110 FORMIGONATS
- CONJUNT FANAL TIPUS 1+2
  Lluminària NAIA LRA-7700-L024s- 3000K 55WLED òptica B5
  Lluminària NAIA LRA-7700-L008s- 3000K 17WLED òptica B6
- CONJUNT FANAL TIPUS 1+4
  Lluminària NAIA LRA-7700-L024s- 3000K 55WLED òptica B5
  Lluminària NAIA LRA-7700-L008s- 3000K 23WLED òptica B11
- CONJUNT FANAL TIPUS 5+2
  Lluminària NAIA LRA-7700-L024s- 3000K 65WLED òptica B5
  Lluminària NAIA LRA-7700-L008s- 3000K 17WLED òptica B6
- CONJUNT FANAL TIPUS 6+2
  Lluminària NAIA LRA-7700-L016s- 3000K 50WLED òptica B5
  Lluminària NAIA LRA-7700-L008s- 3000K 17WLED òptica B6
- CONJUNT FANAL TIPUS 6+4
  Lluminària NAIA LRA-7700-L016s- 3000K 50WLED òptica B5
  Lluminària NAIA LRA-7700-L008s- 3000K 23WLED òptica B11
- CONJUNT FANAL TIPUS 3
  Lluminària FLAT LRA-1075L016s-40WLED, òptica B8
- CONJUNT FANAL TIPUS 7
  Lluminària FLAT LRA-1075L016s-45WLED, òptica B8
- CONJUNT FANAL TIPUS 8
  Lluminària FLAT LRA-1075L016s-45WLED, òptica B11
- NOVA ARQUETA 60X60
- NOVA ARQUETA 40X40

PROJECTE D'URBANITZACIÓ DEL CARRER BADAJOZ, ENTRE ELS CARRERS DE BOLÍVIA I AVINGUDA ICÀRIA, AMB MESURES DE CONTRACTACIÓ SOSTENIBLE.

DISTRICTE DE SANT MARTÍ.


Ajuntament de Barcelona
Ecologia, Urbanisme i Mobilitat
Institut Municipal d'Urbanisme
Direcció de Serveis de Projectes i Obres

AUTOR DELS CRITERIS I DE L'AVANTPROJECTE
Marta Penna, arquitecta

AUTOR DEL PROJECTE EXECUTIU
LOLA SIMÓN - MARIA BLANCO - PAU CODOLÀ


G-133__22@.28

| NÚM. EXPEDIENT | EDICIÓ | DATA |
|---|---|---|
| CP022030001 | APROVACIÓ | JULIOL 2024 |

NOM PLÀNOL
**ENLLUMENAT PÚBLIC**
**PLANTA ENLLUMENAT DE NOVA IMPLATACIÓ**

0 25

| ESCALA | PLÀNOL |
|---|---|
| DIN A3 1:500<br>DIN A1 1:250 | 14.3 |

3/11

W: \OC\P22065_IMU_URBCRBADAJOZ\05PROJ\EXECUTIU\02PLANOLS\14.3_ENLLUMENAT PROPOSTA.DWG

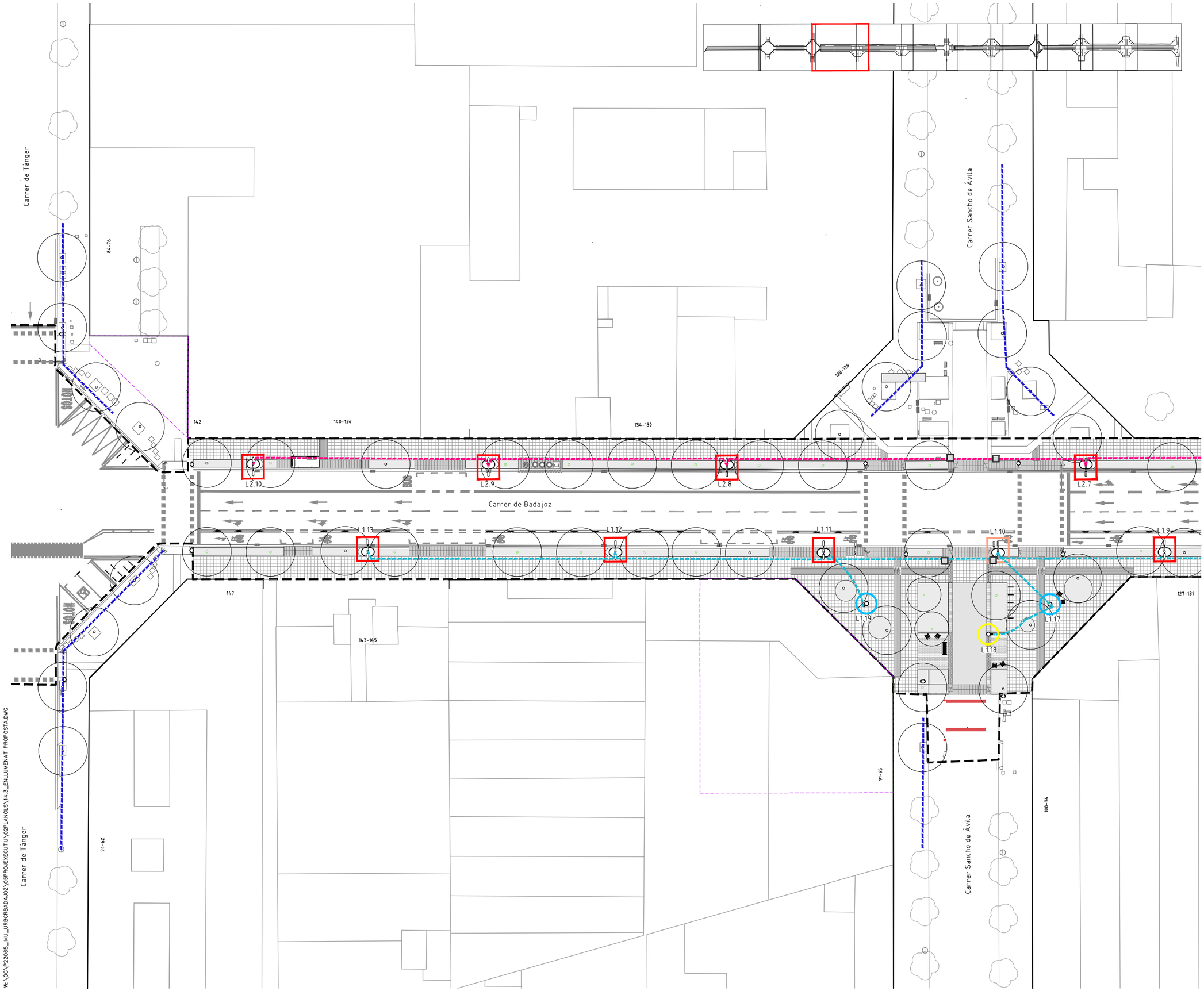


## LLEGENDA

- LÍMIT ÀMBIT D'ACTUACIÓ: 28.420 m2
- NOVES EDIFICACIONS

## ENLLUMENAT PROPOSTA

- LINEA EXISTENT A MANTENIR
- LLUM EXISTENT A MANTENIR
- LÍNIA 1
- LÍNIA 2
- LÍNIA 3
- LÍNIA 4
- NOVA CONNEXIÓ A LÍNIA EXISTENT
- CANALITZACIÓ EN CRUILLA DE CALCADA AMB DOS TUBS DN110 FORMIGONATS
- CONJUNT FANAL TIPUS 1+2
  Lluminària NAIA LRA-7700-L024s- 3000K 55WLED òptica B5
  Lluminària NAIA LRA-7700-L008s- 3000K 17WLED òptica B6
- CONJUNT FANAL TIPUS 1+4
  Lluminària NAIA LRA-7700-L024s- 3000K 55WLED òptica B5
  Lluminària NAIA LRA-7700-L008s- 3000K 23WLED òptica B11
- CONJUNT FANAL TIPUS 5+2
  Lluminària NAIA LRA-7700-L024s- 3000K 65WLED òptica B5
  Lluminària NAIA LRA-7700-L008s- 3000K 17WLED òptica B6
- CONJUNT FANAL TIPUS 6+2
  Lluminària NAIA LRA-7700-L016s- 3000K 50WLED òptica B5
  Lluminària NAIA LRA-7700-L008s- 3000K 17WLED òptica B6
- CONJUNT FANAL TIPUS 6+4
  Lluminària NAIA LRA-7700-L016s- 3000K 50WLED òptica B5
  Lluminària NAIA LRA-7700-L008s- 3000K 23WLED òptica B11
- CONJUNT FANAL TIPUS 3
  Lluminària FLAT LRA-1075L016s-40WLED, òptica B8
- CONJUNT FANAL TIPUS 7
  Lluminària FLAT LRA-1075L016s-45WLED, òptica B8
- CONJUNT FANAL TIPUS 8
  Lluminària FLAT LRA-1075L016s-45WLED, òptica B11
- NOVA ARQUETA 60X60
- NOVA ARQUETA 40X40

PROJECTE D'URBANITZACIÓ DEL CARRER BADAJOZ, ENTRE ELS CARRERS DE BOLÍVIA I AVINGUDA ICÀRIA, AMB MESURES DE CONTRACTACIÓ SOSTENIBLE.

DISTRICTE DE SANT MARTÍ.


Ajuntament de Barcelona
Ecologia, Urbanisme i Mobilitat
Institut Municipal d'Urbanisme
Direcció de Serveis de Projectes i Obres

AUTOR DELS CRITERIS I DE L'AVANTPROJECTE
Marta Penna, arquitecta

AUTOR DEL PROJECTE EXECUTIU
LOLA SIMÓN - MARIA BLANCO - PAU CODOLÀ


G-133__22@.28

| NÚM. EXPEDIENT | EDICIÓ | DATA |
|---|---|---|
| CP022030001 | APROVACIÓ | JULIOL 2024 |

NOM PLÀNOL
**ENLLUMENAT PÚBLIC**
**PLANTA ENLLUMENAT DE NOVA IMPLATACIÓ**

0 25

ESCALA
DIN A3 1:500
DIN A1 1:250

PLÀNOL
14.3
4/11

W:\OC\P22065_IMU_URBCRBADAJOZ\05PROJEXECUTIU\02PLANOLS\14.3_ENLLUMENAT PROPOSTA.DWG

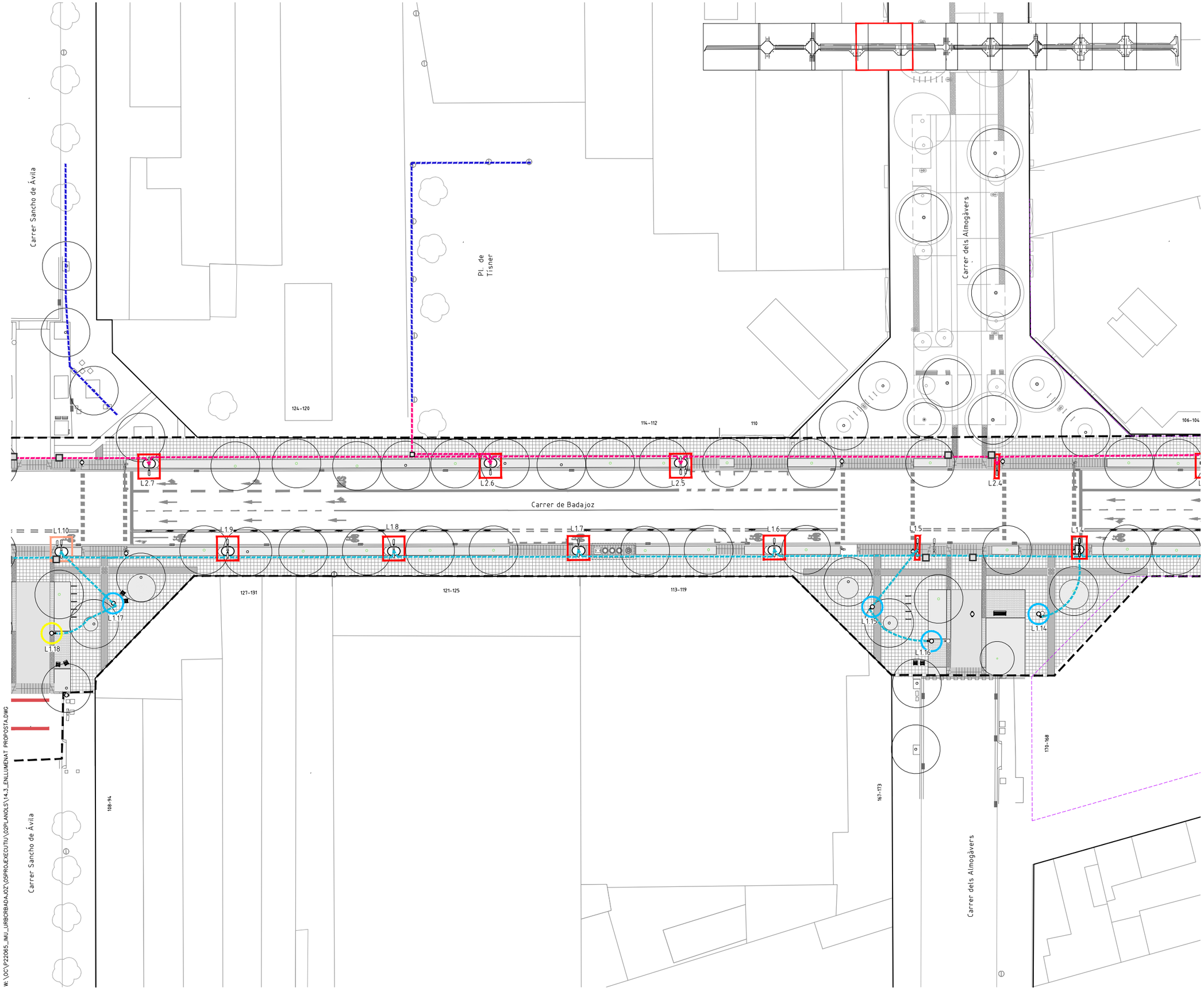


## LLEGENDA

- LÍMIT ÀMBIT D'ACTUACIÓ: 28.420 m2
- NOVES EDIFICACIONS

## ENLLUMENAT PROPOSTA

- LINEA EXISTENT A MANTENIR
- LLUM EXISTENT A MANTENIR
- LÍNIA 1
- LÍNIA 2
- LÍNIA 3
- LÍNIA 4
- NOVA CONNEXIÓ A LÍNIA EXISTENT
- CANALITZACIÓ EN CRUILLA DE CALCADA AMB DOS TUBS DN110 FORMIGONATS
- CONJUNT FANAL TIPUS 1+2
  Lluminària NAIA LRA-7700-L024s- 3000K 55WLED òptica B5
  Lluminària NAIA LRA-7700-L008s- 3000K 17WLED òptica B6
- CONJUNT FANAL TIPUS 1+4
  Lluminària NAIA LRA-7700-L024s- 3000K 55WLED òptica B5
  Lluminària NAIA LRA-7700-L008s- 3000K 23WLED òptica B11
- CONJUNT FANAL TIPUS 5+2
  Lluminària NAIA LRA-7700-L024s- 3000K 65WLED òptica B5
  Lluminària NAIA LRA-7700-L008s- 3000K 17WLED òptica B6
- CONJUNT FANAL TIPUS 6+2
  Lluminària NAIA LRA-7700-L016s- 3000K 50WLED òptica B5
  Lluminària NAIA LRA-7700-L008s- 3000K 17WLED òptica B6
- CONJUNT FANAL TIPUS 6+4
  Lluminària NAIA LRA-7700-L016s- 3000K 50WLED òptica B5
  Lluminària NAIA LRA-7700-L008s- 3000K 23WLED òptica B11
- CONJUNT FANAL TIPUS 3
  Lluminària FLAT LRA-1075L016s-40WLED, òptica B8
- CONJUNT FANAL TIPUS 7
  Lluminària FLAT LRA-1075L016s-45WLED, òptica B8
- CONJUNT FANAL TIPUS 8
  Lluminària FLAT LRA-1075L016s-45WLED, òptica B11
- NOVA ARQUETA 60X60
- NOVA ARQUETA 40X40

PROJECTE D'URBANITZACIÓ DEL CARRER BADAJOZ, ENTRE ELS CARRERS DE BOLÍVIA I AVINGUDA ICÀRIA, AMB MESURES DE CONTRACTACIÓ SOSTENIBLE.

DISTRICTE DE SANT MARTÍ.


Ajuntament de Barcelona
Ecologia, Urbanisme i Mobilitat
Institut Municipal d'Urbanisme
Direcció de Serveis de Projectes i Obres

AUTOR DELS CRITERIS I DE L'AVANTPROJECTE
Marta Penna, arquitecta

AUTOR DEL PROJECTE EXECUTIU
LOLA SIMÓN - MARIA BLANCO - PAU CODOLÀ


G-133_22@.28

| NÚM. EXPEDIENT | EDICIÓ | DATA |
|---|---|---|
| CP022030001 | APROVACIÓ | JULIOL 2024 |

NOM PLÀNOL
**ENLLUMENAT PÚBLIC**
**PLANTA ENLLUMENAT DE NOVA IMPLATACIÓ**

0 25

| ESCALA | PLÀNOL |
|---|---|
| DIN A3 1:500<br>DIN A1 1:250 | 14.3 |

5/11

W:\OC\P22065_IMU_URBCRBADAJOZ\05PROJEXECUTIU\02PLANOLS\14.3_ENLLUMENAT PROPOSTA.DWG

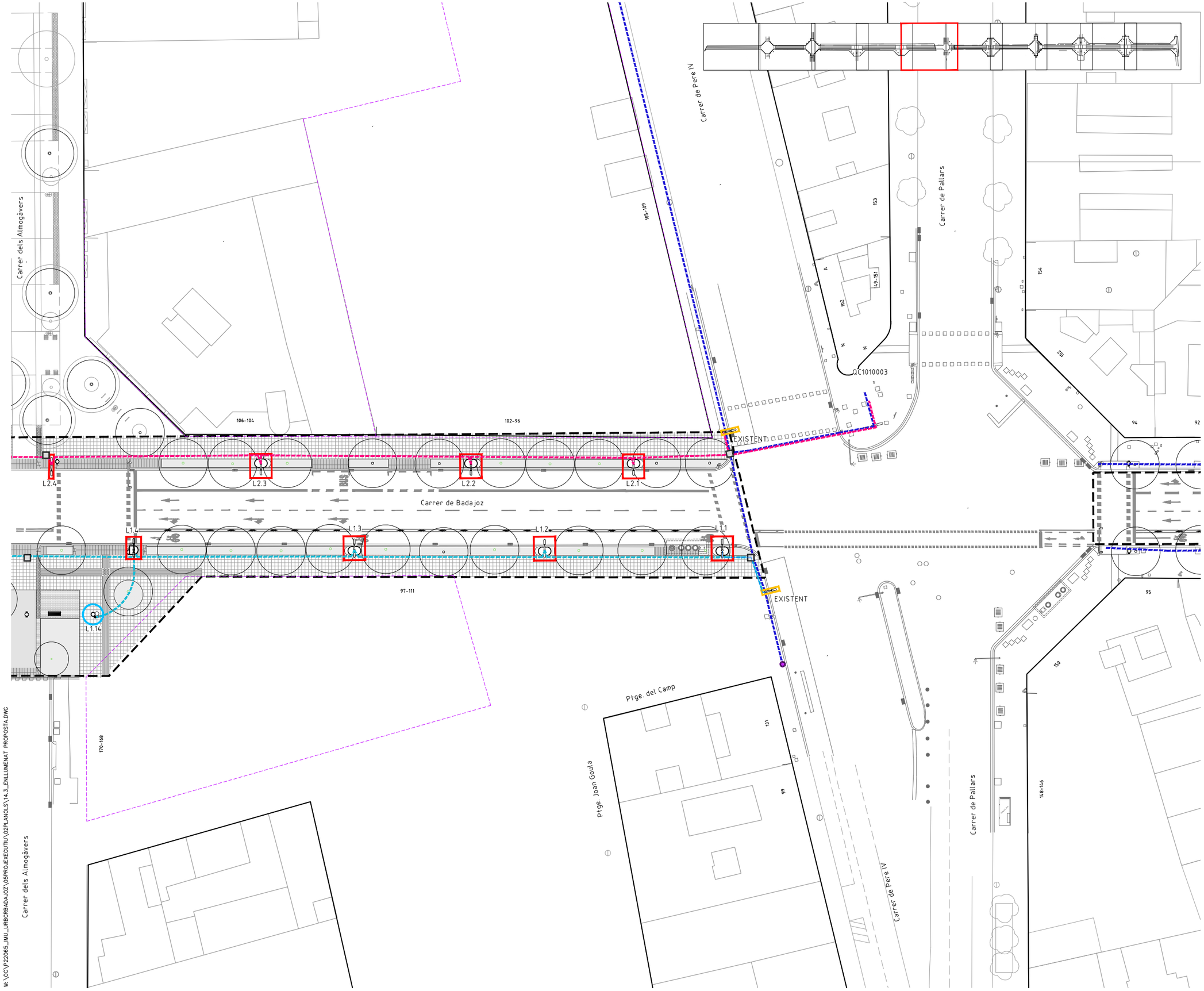


## LLEGENDA

- LÍMIT ÀMBIT D'ACTUACIÓ: 28.420 m2
- NOVES EDIFICACIONS

## ENLLUMENAT PROPOSTA

- LINEA EXISTENT A MANTENIR
- LLUM EXISTENT A MANTENIR
- LÍNIA 1
- LÍNIA 2
- LÍNIA 3
- LÍNIA 4
- NOVA CONNEXIÓ A LÍNIA EXISTENT
- CANALITZACIÓ EN CRUILLA DE CALCADA AMB DOS TUBS DN110 FORMIGONATS
- CONJUNT FANAL TIPUS 1+2
  Lluminària NAIA LRA-7700-L024s- 3000K 55WLED òptica B5
  Lluminària NAIA LRA-7700-L008s- 3000K 17WLED òptica B6
- CONJUNT FANAL TIPUS 1+4
  Lluminària NAIA LRA-7700-L024s- 3000K 55WLED òptica B5
  Lluminària NAIA LRA-7700-L008s- 3000K 23WLED òptica B11
- CONJUNT FANAL TIPUS 5+2
  Lluminària NAIA LRA-7700-L024s- 3000K 65WLED òptica B5
  Lluminària NAIA LRA-7700-L008s- 3000K 17WLED òptica B6
- CONJUNT FANAL TIPUS 6+2
  Lluminària NAIA LRA-7700-L016s- 3000K 50WLED òptica B5
  Lluminària NAIA LRA-7700-L008s- 3000K 17WLED òptica B6
- CONJUNT FANAL TIPUS 6+4
  Lluminària NAIA LRA-7700-L016s- 3000K 50WLED òptica B5
  Lluminària NAIA LRA-7700-L008s- 3000K 23WLED òptica B11
- CONJUNT FANAL TIPUS 3
  Lluminària FLAT LRA-1075L016s-40WLED, òptica B8
- CONJUNT FANAL TIPUS 7
  Lluminària FLAT LRA-1075L016s-45WLED, òptica B8
- CONJUNT FANAL TIPUS 8
  Lluminària FLAT LRA-1075L016s-45WLED, òptica B11
- NOVA ARQUETA 60X60
- NOVA ARQUETA 40X40

PROJECTE D'URBANITZACIÓ DEL CARRER BADAJOZ, ENTRE ELS CARRERS DE BOLÍVIA I AVINGUDA ICÀRIA, AMB MESURES DE CONTRACTACIÓ SOSTENIBLE.

DISTRICTE DE SANT MARTÍ.


Ajuntament de Barcelona
Ecologia, Urbanisme i Mobilitat
Institut Municipal d'Urbanisme
Direcció de Serveis de Projectes i Obres

AUTOR DELS CRITERIS I DE L'AVANTPROJECTE
Marta Penna, arquitecta

AUTOR DEL PROJECTE EXECUTIU
LOLA SIMÓN - MARIA BLANCO - PAU CODOLÀ


G-133__22@.28

| NÚM. EXPEDIENT | EDICIÓ | DATA |
|---|---|---|
| CP022030001 | APROVACIÓ | JULIOL 2024 |

NOM PLÀNOL
**ENLLUMENAT PÚBLIC**
**PLANTA ENLLUMENAT DE NOVA IMPLATACIÓ**

0 25

| ESCALA | PLÀNOL |
|---|---|
| DIN A3 1:500<br>DIN A1 1:250 | 14.3 |

6/11

W: \OC\P22065_IMU_URBCRBADAJOZ\05PROJÆXECUTIU\02PLANOLS\14.3_ENLLUMENAT PROPOSTA.DWG

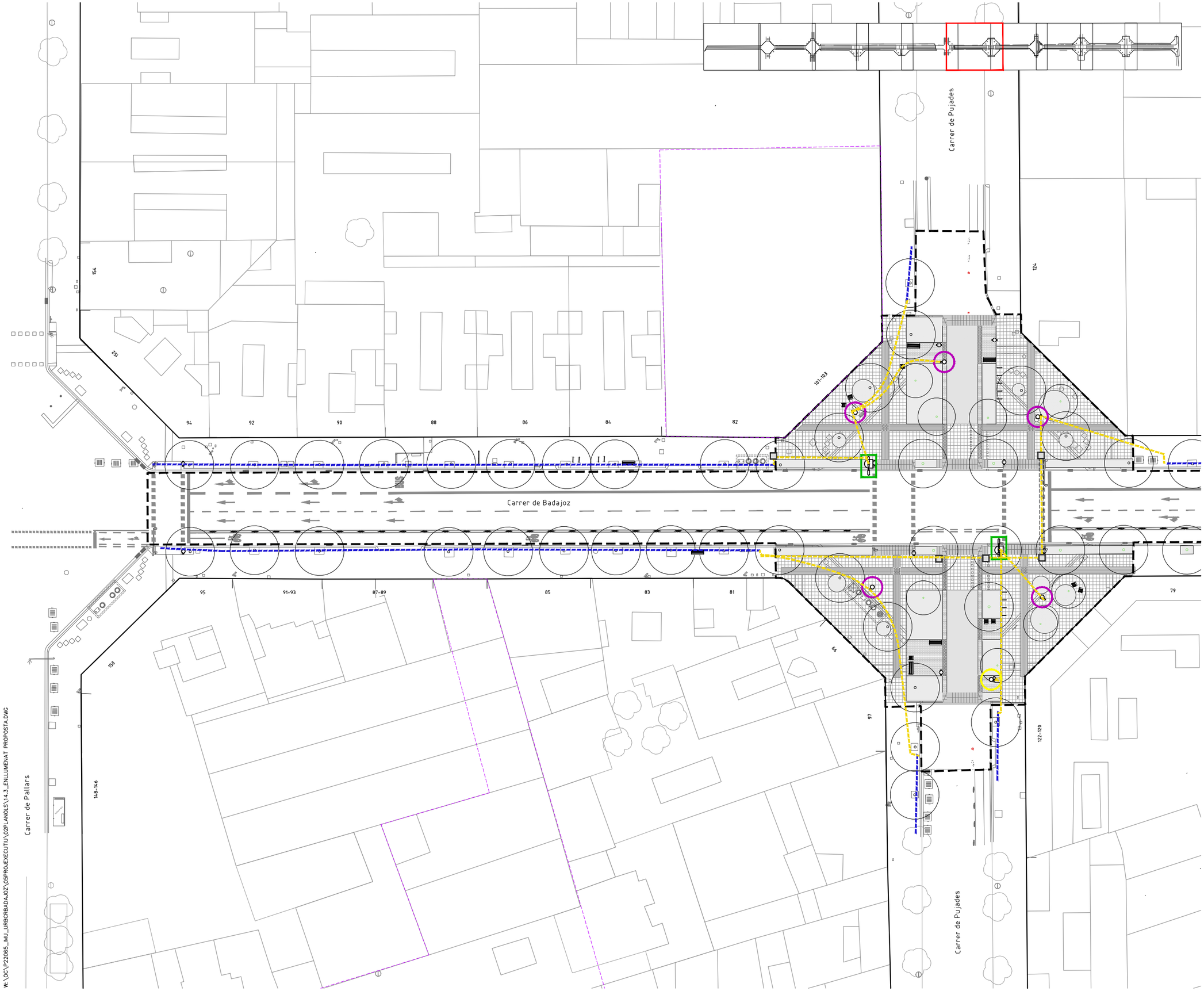


## LLEGENDA

- LÍMIT ÀMBIT D'ACTUACIÓ: 28.420 m2
- NOVES EDIFICACIONS

## ENLLUMENAT PROPOSTA

- LINEA EXISTENT A MANTENIR
- LLUM EXISTENT A MANTENIR
- LÍNIA 1
- LÍNIA 2
- LÍNIA 3
- LÍNIA 4
- NOVA CONNEXIÓ A LÍNIA EXISTENT
- CANALITZACIÓ EN CRUILLA DE CALCADA AMB DOS TUBS DN110 FORMIGONATS
- CONJUNT FANAL TIPUS 1+2
  Lluminària NAIA LRA-7700-L024s- 3000K 55WLED òptica B5
  Lluminària NAIA LRA-7700-L008s- 3000K 17WLED òptica B6
- CONJUNT FANAL TIPUS 1+4
  Lluminària NAIA LRA-7700-L024s- 3000K 55WLED òptica B5
  Lluminària NAIA LRA-7700-L008s- 3000K 23WLED òptica B11
- CONJUNT FANAL TIPUS 5+2
  Lluminària NAIA LRA-7700-L024s- 3000K 65WLED òptica B5
  Lluminària NAIA LRA-7700-L008s- 3000K 17WLED òptica B6
- CONJUNT FANAL TIPUS 6+2
  Lluminària NAIA LRA-7700-L016s- 3000K 50WLED òptica B5
  Lluminària NAIA LRA-7700-L008s- 3000K 17WLED òptica B6
- CONJUNT FANAL TIPUS 6+4
  Lluminària NAIA LRA-7700-L016s- 3000K 50WLED òptica B5
  Lluminària NAIA LRA-7700-L008s- 3000K 23WLED òptica B11
- CONJUNT FANAL TIPUS 3
  Lluminària FLAT LRA-1075L016s-40WLED, òptica B8
- CONJUNT FANAL TIPUS 7
  Lluminària FLAT LRA-1075L016s-45WLED, òptica B8
- CONJUNT FANAL TIPUS 8
  Lluminària FLAT LRA-1075L016s-45WLED, òptica B11
- NOVA ARQUETA 60X60
- NOVA ARQUETA 40X40

PROJECTE D'URBANITZACIÓ DEL CARRER BADAJOZ, ENTRE ELS CARRERS DE BOLÍVIA I AVINGUDA ICÀRIA, AMB MESURES DE CONTRACTACIÓ SOSTENIBLE.

DISTRICTE DE SANT MARTÍ.

Ajuntament de Barcelona
Ecologia, Urbanisme i Mobilitat
Institut Municipal d'Urbanisme
Direcció de Serveis de Projectes i Obres

AUTOR DELS CRITERIS I DE L'AVANTPROJECTE
Marta Penna, arquitecta

AUTOR DEL PROJECTE EXECUTIU
LOLA SIMÓN - MARIA BLANCO - PAU CODOLÀ

G-133__22@.28

| NÚM. EXPEDIENT | EDICIÓ | DATA |
|---|---|---|
| CP022030001 | APROVACIÓ | JULIOL 2024 |

NOM PLÀNOL
**ENLLUMENAT PÚBLIC**
**PLANTA ENLLUMENAT DE NOVA IMPLATACIÓ**

0 25

| ESCALA | PLÀNOL |
|---|---|
| DIN A3 1:500<br>DIN A1 1:250 | 14.3 |

7/11

W:\OC\P.22065_IMU_URBCRBADAJOZ\05PROJÆXECUTIU\02PLANOLS\14.3_ENLLUMENAT PROPOSTA.DWG

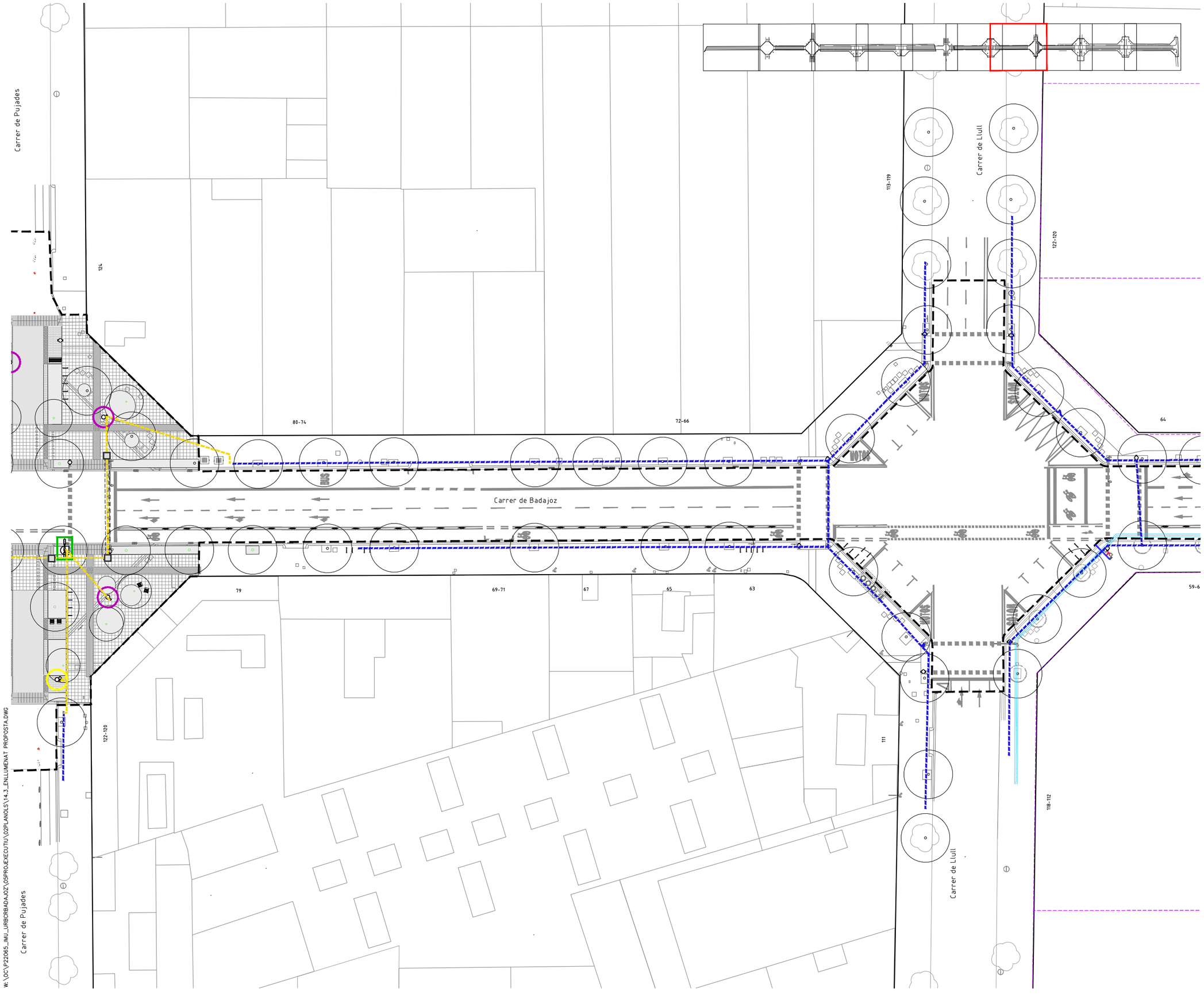


## LLEGENDA

- LÍMIT ÀMBIT D'ACTUACIÓ: 28.420 m2
- NOVES EDIFICACIONS

## ENLLUMENAT PROPOSTA

- LINEA EXISTENT A MANTENIR
- LLUM EXISTENT A MANTENIR
- LÍNIA 1
- LÍNIA 2
- LÍNIA 3
- LÍNIA 4
- NOVA CONNEXIÓ A LÍNIA EXISTENT
- CANALITZACIÓ EN CRUILLA DE CALCADA AMB DOS TUBS DN110 FORMIGONATS
- CONJUNT FANAL TIPUS 1+2
  Lluminària NAIA LRA-7700-L024s- 3000K 55WLED òptica B5
  Lluminària NAIA LRA-7700-L008s- 3000K 17WLED òptica B6
- CONJUNT FANAL TIPUS 1+4
  Lluminària NAIA LRA-7700-L024s- 3000K 55WLED òptica B5
  Lluminària NAIA LRA-7700-L008s- 3000K 23WLED òptica B11
- CONJUNT FANAL TIPUS 5+2
  Lluminària NAIA LRA-7700-L024s- 3000K 65WLED òptica B5
  Lluminària NAIA LRA-7700-L008s- 3000K 17WLED òptica B6
- CONJUNT FANAL TIPUS 6+2
  Lluminària NAIA LRA-7700-L016s- 3000K 50WLED òptica B5
  Lluminària NAIA LRA-7700-L008s- 3000K 17WLED òptica B6
- CONJUNT FANAL TIPUS 6+4
  Lluminària NAIA LRA-7700-L016s- 3000K 50WLED òptica B5
  Lluminària NAIA LRA-7700-L008s- 3000K 23WLED òptica B11
- CONJUNT FANAL TIPUS 3
  Lluminària FLAT LRA-1075L016s-40WLED, òptica B8
- CONJUNT FANAL TIPUS 7
  Lluminària FLAT LRA-1075L016s-45WLED, òptica B8
- CONJUNT FANAL TIPUS 8
  Lluminària FLAT LRA-1075L016s-45WLED, òptica B11
- NOVA ARQUETA 60X60
- NOVA ARQUETA 40X40

PROJECTE D'URBANITZACIÓ DEL CARRER BADAJOZ, ENTRE ELS CARRERS DE BOLÍVIA I AVINGUDA ICÀRIA, AMB MESURES DE CONTRACTACIÓ SOSTENIBLE.

DISTRICTE DE SANT MARTÍ.

Ajuntament de Barcelona
Ecologia, Urbanisme i Mobilitat
Institut Municipal d'Urbanisme
Direcció de Serveis de Projectes i Obres

AUTOR DELS CRITERIS I DE L'AVANTPROJECTE
Marta Penna, arquitecta

AUTOR DEL PROJECTE EXECUTIU
LOLA SIMÓN - MARIA BLANCO - PAU CODOLÀ

G-133__22@.28

NÚM. EXPEDIENT CP022030001 | EDICIÓ APROVACIÓ | DATA JULIOL 2024

NOM PLÀNOL
**ENLLUMENAT PÚBLIC**
**PLANTA ENLLUMENAT DE NOVA IMPLATACIÓ**

0 25

ESCALA
DIN A3 1:500
DIN A1 1:250

PLÀNOL
14.3
8/11

W:\OC\P22065_IMU_URBCRBADAJOZ\05PROJECTE\02PLANOLS\14.3_ENLLUMENAT PROPOSTA.DWG

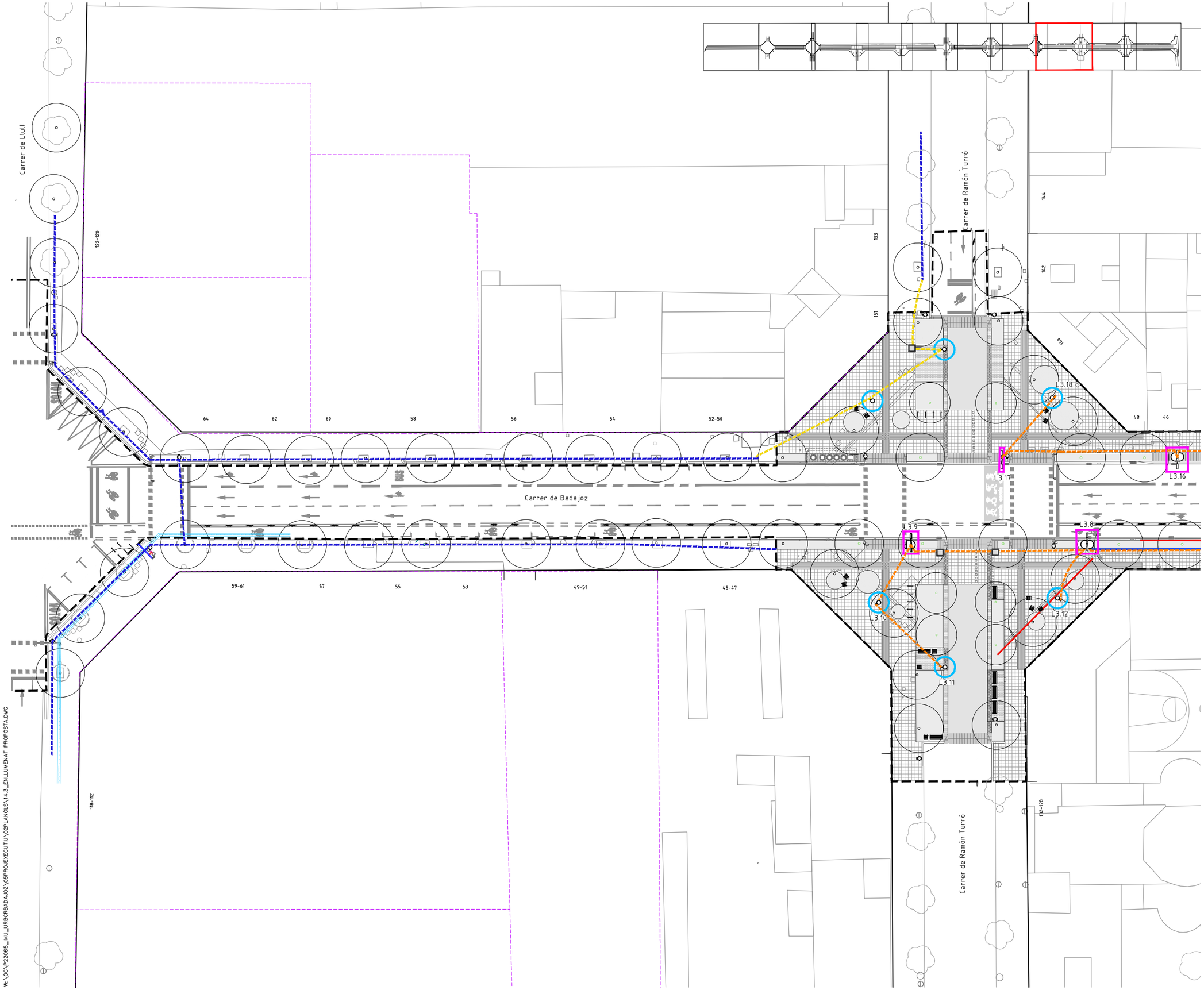


## LLEGENDA

- LÍMIT ÀMBIT D'ACTUACIÓ: 28.420 m2
- NOVES EDIFICACIONS

## ENLLUMENAT PROPOSTA

- LINEA EXISTENT A MANTENIR
- LLUM EXISTENT A MANTENIR
- LÍNIA 1
- LÍNIA 2
- LÍNIA 3
- LÍNIA 4
- NOVA CONNEXIÓ A LÍNIA EXISTENT
- CANALITZACIÓ EN CRUILLA DE CALCADA AMB DOS TUBS DN110 FORMIGONATS
- CONJUNT FANAL TIPUS 1+2
  Lluminària NAIA LRA-7700-L024s- 3000K 55WLED òptica B5
  Lluminària NAIA LRA-7700-L008s- 3000K 17WLED òptica B6
- CONJUNT FANAL TIPUS 1+4
  Lluminària NAIA LRA-7700-L024s- 3000K 55WLED òptica B5
  Lluminària NAIA LRA-7700-L008s- 3000K 23WLED òptica B11
- CONJUNT FANAL TIPUS 5+2
  Lluminària NAIA LRA-7700-L024s- 3000K 65WLED òptica B5
  Lluminària NAIA LRA-7700-L008s- 3000K 17WLED òptica B6
- CONJUNT FANAL TIPUS 6+2
  Lluminària NAIA LRA-7700-L016s- 3000K 50WLED òptica B5
  Lluminària NAIA LRA-7700-L008s- 3000K 17WLED òptica B6
- CONJUNT FANAL TIPUS 6+4
  Lluminària NAIA LRA-7700-L016s- 3000K 50WLED òptica B5
  Lluminària NAIA LRA-7700-L008s- 3000K 23WLED òptica B11
- CONJUNT FANAL TIPUS 3
  Lluminària FLAT LRA-1075L016s-40WLED, òptica B8
- CONJUNT FANAL TIPUS 7
  Lluminària FLAT LRA-1075L016s-45WLED, òptica B8
- CONJUNT FANAL TIPUS 8
  Lluminària FLAT LRA-1075L016s-45WLED, òptica B11
- NOVA ARQUETA 60X60
- NOVA ARQUETA 40X40

PROJECTE D'URBANITZACIÓ DEL CARRER BADAJOZ, ENTRE ELS CARRERS DE BOLÍVIA I AVINGUDA ICÀRIA, AMB MESURES DE CONTRACTACIÓ SOSTENIBLE.

DISTRICTE DE SANT MARTÍ.


Ajuntament de Barcelona
Ecologia, Urbanisme i Mobilitat
Institut Municipal d'Urbanisme
Direcció de Serveis de Projectes i Obres

AUTOR DELS CRITERIS I DE L'AVANTPROJECTE
Marta Penna, arquitecta

AUTOR DEL PROJECTE EXECUTIU
LOLA SIMÓN - MARIA BLANCO - PAU CODOLÀ


G-133__22@.28

| NÚM. EXPEDIENT | EDICIÓ | DATA |
|---|---|---|
| CP022030001 | APROVACIÓ | JULIOL 2024 |

NOM PLÀNOL
**ENLLUMENAT PÚBLIC**
**PLANTA ENLLUMENAT DE NOVA IMPLATACIÓ**

0 25

| ESCALA | PLÀNOL |
|---|---|
| DIN A3 1:500<br>DIN A1 1:250 | 14.3 |

9/11

W:\OC\P22065_IMU_URBORBADAJOZ\GSPROJEXECUTIU\02PLANOLS\14-3_ENLLUMENAT PROPOSTA.DWG

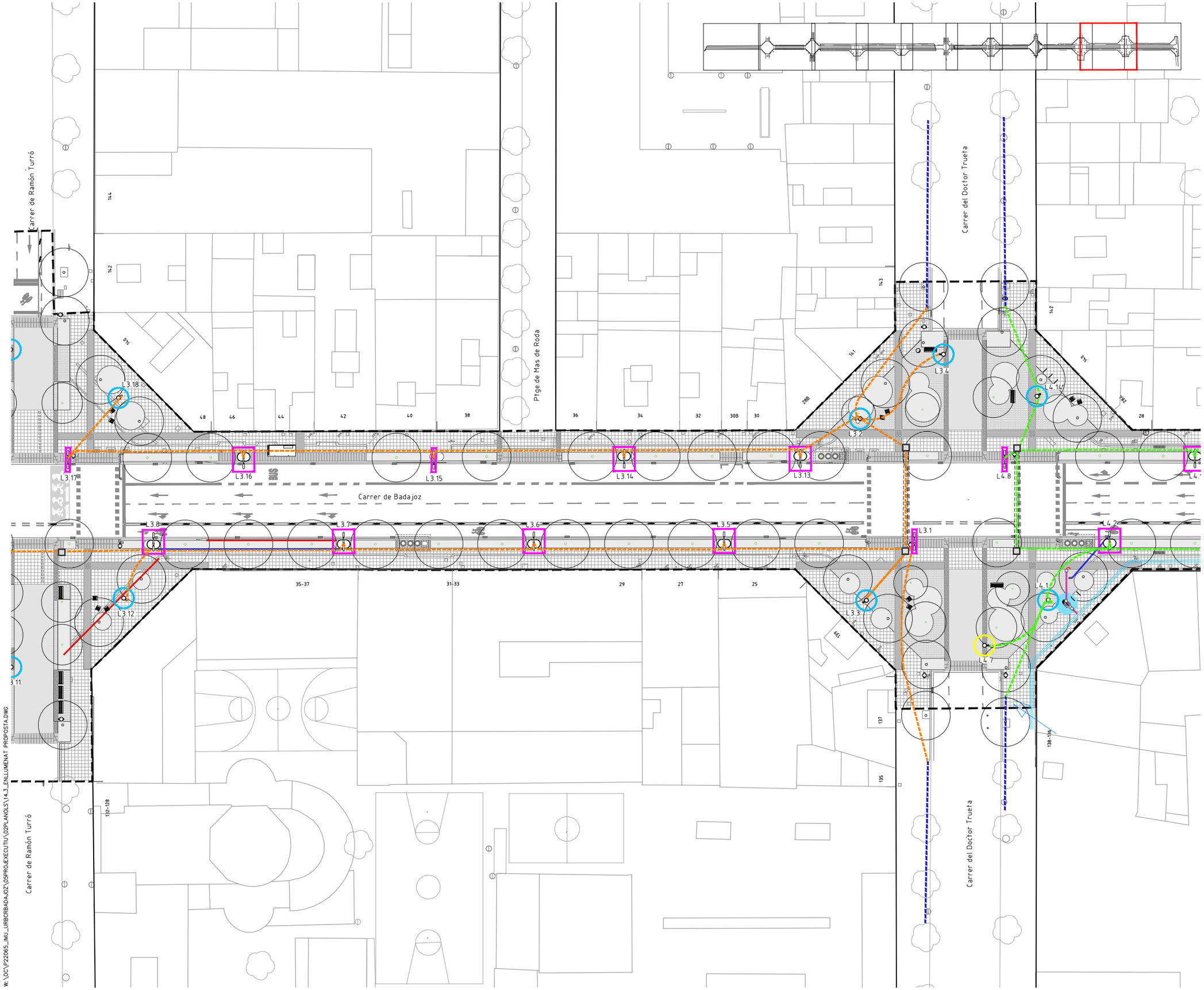


## LLEGENDA

- LÍMIT ÀMBIT D'ACTUACIÓ: 28.420 m2
- NOVES EDIFICACIONS

## ENLLUMENAT PROPOSTA

- LINEA EXISTENT A MANTENIR
- LLUM EXISTENT A MANTENIR
- LÍNIA 1
- LÍNIA 2
- LÍNIA 3
- LÍNIA 4
- NOVA CONNEXIÓ A LÍNIA EXISTENT
- CANALITZACIÓ EN CRUILLA DE CALCADA AMB DOS TUBS DN110 FORMIGONATS
- CONJUNT FANAL TIPUS 1+2
  Lluminària NAIA LRA-7700-L024s- 3000K 55WLED òptica B5
  Lluminària NAIA LRA-7700-L008s- 3000K 17WLED òptica B6
- CONJUNT FANAL TIPUS 1+4
  Lluminària NAIA LRA-7700-L024s- 3000K 55WLED òptica B5
  Lluminària NAIA LRA-7700-L008s- 3000K 23WLED òptica B11
- CONJUNT FANAL TIPUS 5+2
  Lluminària NAIA LRA-7700-L024s- 3000K 65WLED òptica B5
  Lluminària NAIA LRA-7700-L008s- 3000K 17WLED òptica B6
- CONJUNT FANAL TIPUS 6+2
  Lluminària NAIA LRA-7700-L016s- 3000K 50WLED òptica B5
  Lluminària NAIA LRA-7700-L008s- 3000K 17WLED òptica B6
- CONJUNT FANAL TIPUS 6+4
  Lluminària NAIA LRA-7700-L016s- 3000K 50WLED òptica B5
  Lluminària NAIA LRA-7700-L008s- 3000K 23WLED òptica B11
- CONJUNT FANAL TIPUS 3
  Lluminària FLAT LRA-1075L016s-40WLED, òptica B8
- CONJUNT FANAL TIPUS 7
  Lluminària FLAT LRA-1075L016s-45WLED, òptica B8
- CONJUNT FANAL TIPUS 8
  Lluminària FLAT LRA-1075L016s-45WLED, òptica B11
- NOVA ARQUETA 60X60
- NOVA ARQUETA 40X40

PROJECTE D'URBANITZACIÓ DEL CARRER BADAJOZ, ENTRE ELS CARRERS DE BOLÍVIA I AVINGUDA ICÀRIA, AMB MESURES DE CONTRACTACIÓ SOSTENIBLE.

DISTRICTE DE SANT MARTÍ.

Ajuntament de Barcelona
Ecologia, Urbanisme i Mobilitat
Institut Municipal d'Urbanisme
Direcció de Serveis de Projectes i Obres

AUTOR DELS CRITERIS I DE L'AVANTPROJECTE
Marta Penna, arquitecta

AUTOR DEL PROJECTE EXECUTIU
LOLA SIMÓN - MARIA BLANCO - PAU CODOLÀ

G-133_22@.28

| NÚM. EXPEDIENT | EDICIÓ | DATA |
|---|---|---|
| CP022030001 | APROVACIÓ | JULIOL 2024 |

NOM PLÀNOL
**ENLLUMENAT PÚBLIC**
**PLANTA ENLLUMENAT DE NOVA IMPLATACIÓ**

0 25

ESCALA
DIN A3 1:500
DIN A1 1:250

PLÀNOL
14.3

10/11

W:\OC\P22065_IMU_URBCRBADAJOZ\05PROJEXECUTIU\02PLANOLS\14.3_ENLLUMENAT PROPOSTA.DWG

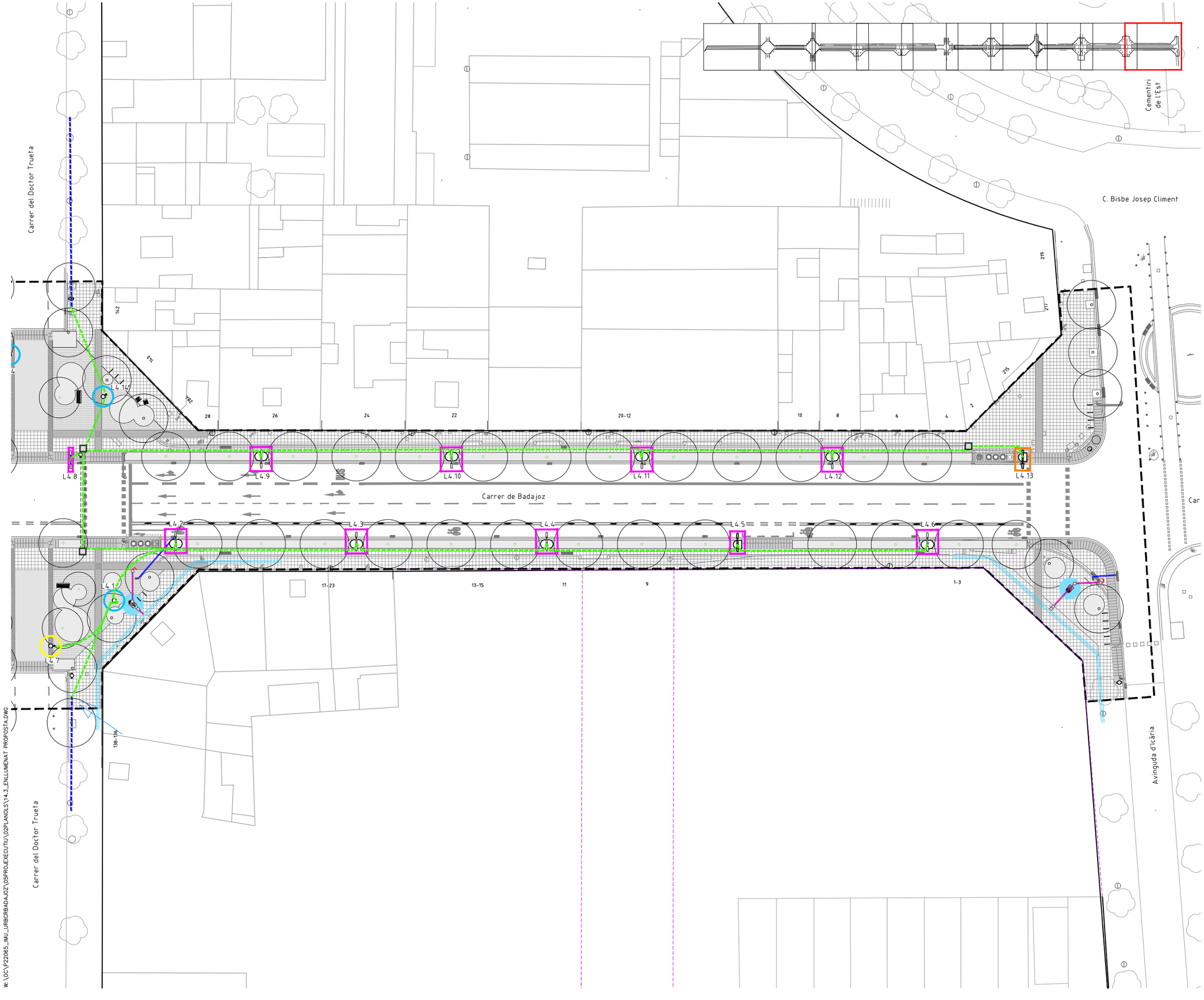


## LLEGENDA

- LÍMIT ÀMBIT D'ACTUACIÓ: 28.420 m2
- NOVES EDIFICACIONS

## ENLLUMENAT PROPOSTA

- LINEA EXISTENT A MANTENIR
- LLUM EXISTENT A MANTENIR
- LÍNIA 1
- LÍNIA 2
- LÍNIA 3
- LÍNIA 4
- NOVA CONNEXIÓ A LÍNIA EXISTENT
- CANALITZACIÓ EN CRUILLA DE CALCADA AMB DOS TUBS DN110 FORMIGONATS
- CONJUNT FANAL TIPUS 1+2
  Lluminària NAIA LRA-7700-L024s- 3000K 55WLED òptica B5
  Lluminària NAIA LRA-7700-L008s- 3000K 17WLED òptica B6
- CONJUNT FANAL TIPUS 1+4
  Lluminària NAIA LRA-7700-L024s- 3000K 55WLED òptica B5
  Lluminària NAIA LRA-7700-L008s- 3000K 23WLED òptica B11
- CONJUNT FANAL TIPUS 5+2
  Lluminària NAIA LRA-7700-L024s- 3000K 65WLED òptica B5
  Lluminària NAIA LRA-7700-L008s- 3000K 17WLED òptica B6
- CONJUNT FANAL TIPUS 6+2
  Lluminària NAIA LRA-7700-L016s- 3000K 50WLED òptica B5
  Lluminària NAIA LRA-7700-L008s- 3000K 17WLED òptica B6
- CONJUNT FANAL TIPUS 6+4
  Lluminària NAIA LRA-7700-L016s- 3000K 50WLED òptica B5
  Lluminària NAIA LRA-7700-L008s- 3000K 23WLED òptica B11
- CONJUNT FANAL TIPUS 3
  Lluminària FLAT LRA-1075L016s-40WLED, òptica B8
- CONJUNT FANAL TIPUS 7
  Lluminària FLAT LRA-1075L016s-45WLED, òptica B8
- CONJUNT FANAL TIPUS 8
  Lluminària FLAT LRA-1075L016s-45WLED, òptica B11
- NOVA ARQUETA 60X60
- NOVA ARQUETA 40X40

PROJECTE D'URBANITZACIÓ DEL CARRER BADAJOZ, ENTRE ELS CARRERS DE BOLÍVIA I AVINGUDA ICÀRIA, AMB MESURES DE CONTRACTACIÓ SOSTENIBLE.

DISTRICTE DE SANT MARTÍ.


Ajuntament de Barcelona
Ecologia, Urbanisme i Mobilitat
Institut Municipal d'Urbanisme
Direcció de Serveis de Projectes i Obres

AUTOR DELS CRITERIS I DE L'AVANTPROJECTE
Marta Penna, arquitecta

AUTOR DEL PROJECTE EXECUTIU
LOLA SIMÓN - MARIA BLANCO - PAU CODOLÀ


G-133_22@.28

| NÚM. EXPEDIENT | EDICIÓ | DATA |
|---|---|---|
| CP022030001 | APROVACIÓ | JULIOL 2024 |

NOM PLÀNOL
**ENLLUMENAT PÚBLIC**
**PLANTA ENLLUMENAT DE NOVA IMPLATACIÓ**

0 25

| ESCALA | PLÀNOL |
|---|---|
| DIN A3 1:500<br>DIN A1 1:250 | 14.3 |

11/11

W:\OC\P22065_IMU_URBCRBADAJOZ\05PROJECTE\EXECUTIU\02PLANOLS\14.3_ENLLUMENAT PROPOSTA.DWG

# ENLLUMENAT - ESQUEMA UNIFILAR L1 I L2

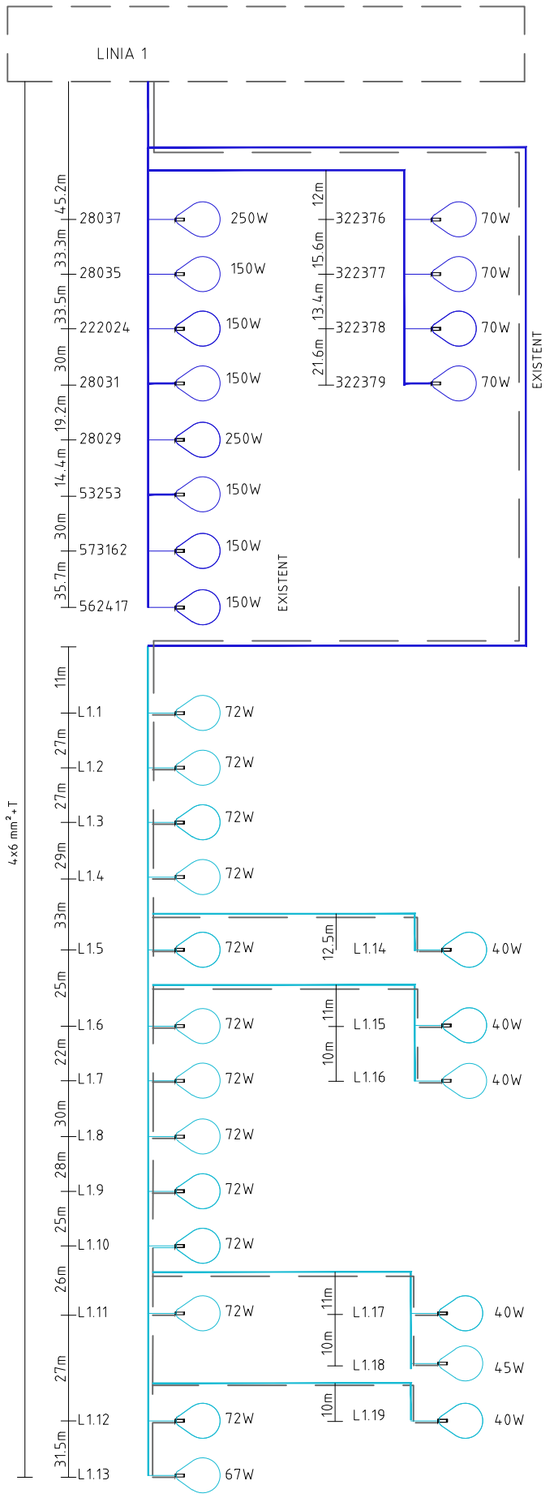


CAIGUDA DE TENSIÓ MÀXIMA ACUMULADA DE LA LÍNIA: 1,45%

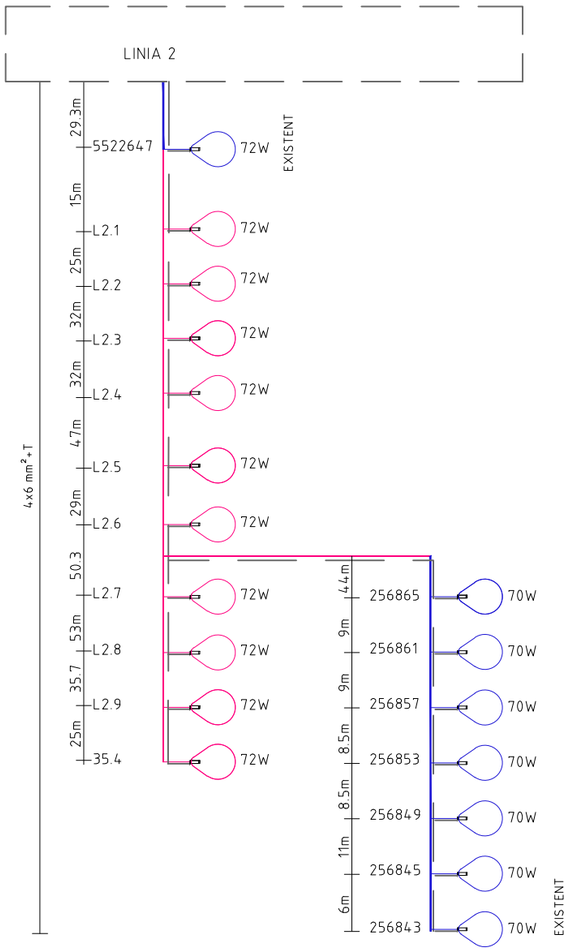


CAIGUDA DE TENSIÓ MÀXIMA ACUMULADA DE LA LÍNIA: 0,96%

| | | |
|---|---|---|
| LÍNIA | | L1 |
| POTENCIA | W | 2989 |
| SECCIÓ | mm² | 4x6+T |
| LONGITUD | m | 729,9 |
| LAMPADES | | 5x40W+1x45W+1X67W+4X70W+12X72W +7X150W+2X250W |

| | | |
|---|---|---|
| LÍNIA | | L2 |
| POTENCIA | W | 1282 |
| SECCIÓ | mm² | 4x6+T |
| LONGITUD | m | 479,7 |
| LAMPADES | | 7x70W+11X72W |

PROJECTE D'URBANITZACIÓ DEL CARRER BADAJOZ, ENTRE ELS CARRERS DE BOLÍVIA I AVINGUDA ICÀRIA, AMB MESURES DE CONTRACTACIÓ SOSTENIBLE.

DISTRICTE DE SANT MARTÍ.

Ajuntament de Barcelona
Ecologia, Urbanisme i Mobilitat
Institut Municipal d'Urbanisme
Direcció de Serveis de Projectes i Obres

AUTOR DELS CRITERIS I DE L'AVANTPROJECTE
Marta Penna, arquitecta

AUTOR DEL PROJECTE EXECUTIU
LOLA SIMÓN – MARIA BLANCO – PAU CODOLÀ

G-133__22@.28

| NÚM. EXPEDIENT | EDICIÓ | DATA |
|---|---|---|
| CP022030001 | APROVACIÓ | JULIOL 2024 |

NOM PLÀNOL
**ENLLUMENAT PÚBLIC**
**ESQUEMA UNIFILAR**

0 –

ESCALA
DIN A3 1:INDICADES
DIN A1 1:INDICADES

PLÀNOL
14.4
1/2

W:\DC\P22065_IMU_URBCRBADAJOZ\05PROJECTEXECUTIU\02PLANOLS\14.4 ENLLUMENAT UNIFILAR.DWG

# ENLLUMENAT - ESQUEMA UNIFILAR L3 I L4

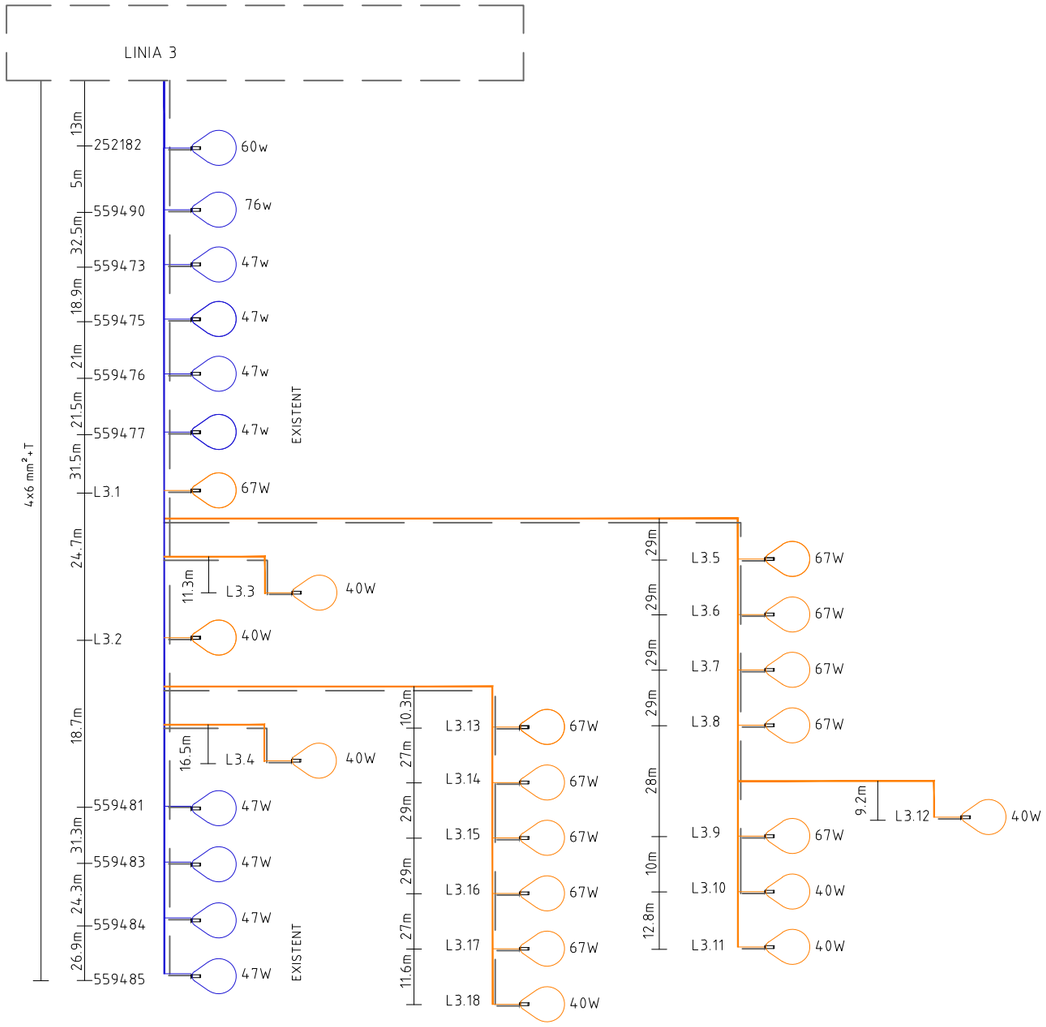


CAIGUDA DE TENSIÓ MÀXIMA ACUMULADA DE LA LÍNIA: 1,32%

| | | |
|---|---|---|
| LÍNIA | | L3 |
| POTENCIA | W | 1529 |
| SECCIÓ | mm² | 4x6+T |
| LONGITUD | m | 607 |
| LAMPADES | | 7x40W+8x47W+1x60w11x67W+1x76W |

| | | |
|---|---|---|
| LÍNIA | | L4 |
| POTENCIA | W | 1304 |
| SECCIÓ | mm² | 4x6+T |
| LONGITUD | m | 554,25 |
| LAMPADES | | 2x40W+1x45W+8x47W+1x60w10x67W+1x73w |

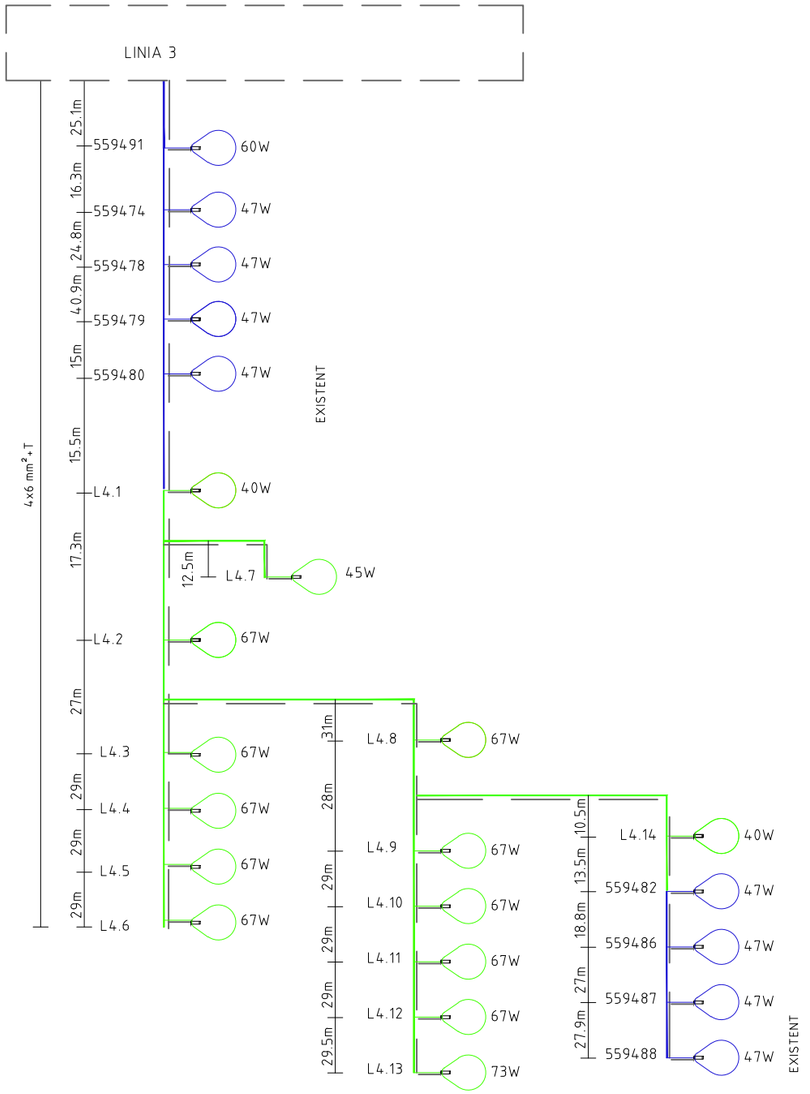


CAIGUDA DE TENSIÓ MÀXIMA ACUMULADA DE LA LÍNIA: 2,34%

PROJECTE D'URBANITZACIÓ DEL CARRER BADAJOZ, ENTRE ELS CARRERS DE BOLÍVIA I AVINGUDA ICÀRIA, AMB MESURES DE CONTRACTACIÓ SOSTENIBLE.

DISTRICTE DE SANT MARTÍ.

Ajuntament de Barcelona

Ecologia, Urbanisme i Mobilitat
Institut Municipal d'Urbanisme
Direcció de Serveis de Projectes i Obres

AUTOR DELS CRITERIS I DE L'AVANTPROJECTE
Marta Penna, arquitecta

AUTOR DEL PROJECTE EXECUTIU
LOLA SIMÓN - MARIA BLANCO - PAU CODOLÀ

G-133__22@.28

NÚM. EXPEDIENT CP022030001 | EDICIÓ APROVACIÓ | DATA JULIOL 2024

NOM PLÀNOL
**ENLLUMENAT PÚBLIC**
**ESQUEMA UNIFILAR**

ESCALA
DIN A3 1:INDICADES
DIN A1 1:INDICADES

PLÀNOL 14.4
2/2

W:\QC\P22065_JMU_URBORBADAJOZ\05PROJECTE\EXECUTIU\02PLANOLS\14.4 ENLLUMENAT UNIFILAR.DWG

## DETALL CANALITZACIÓ EN VORERA
Escala 1:20

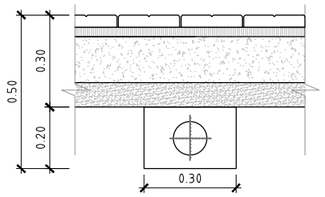


## DETALL CANALITZACIÓ EN CRUILLA DE CALCADA AMB DOS TUBS DE DN110 FORMIGONATS
Escala 1:20

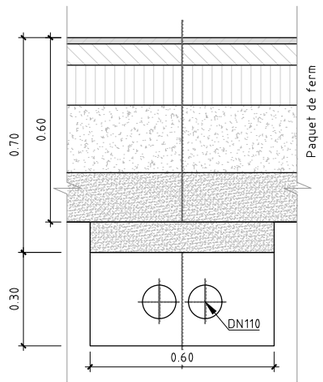


## DETALL TIPUS PERICO DE REGISTRE 40X40X60 CM
Escala 1:20

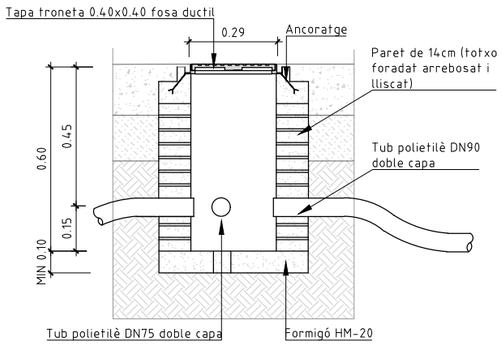


NOTA:la troneta tambe pot ser prefabricada de formigó

CONNEXIONAT A LES CAIXES DE DERIVACIÓ DELS PUNTS DE LLUM MOD. CL-65 O EQUIVALENT

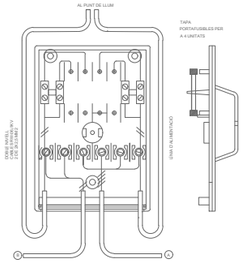

CONNEXIONAT A LES CAIXES DE DERIVACIÓ DELS PUNTS DE LLUM MOD. CL-65E O EQUIVALENT

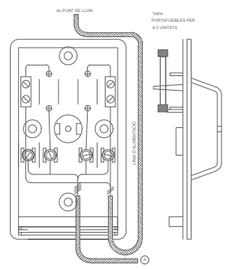

NOTES:
1.- Totes les connexions hauran d'esser tancades dintre de la seva caixa, mai en regletes exteriors.
2.- la caixa haurà sempre de restar sòlidament fixada a la paret o suports metal·lics, de forma que permeti l'extracció de la tapa mantenint-se fiada la caixa "a": linia alimentació.- segons calculs de línies i esquema unifilar. Tipus cables rvv-0,6/ikv "b": linia de maniobra.- seccio normalitzada de 2x2.5 mm2. tipus cables rvv-0,6/ikv

## DETALL BASAMENT DE BACULS I COLUMNES
Escala 1:20

| ALÇADA, BACULS O COLUMNES | 4.50-5.00 MTS. | 7.50-9.00 MTS. | 10.00-11.00-12.00 MTS. | 13.00-14.00-15.00 MTS. |
|---|---|---|---|---|
| DIMENSIONS EXCAVACIÓ | 600x600x800 | 800x800x1000 | 800x800x1200 | 1000x1000x1500 |
| DIMENSIONS MASSIS FORMIGÓ | 600x600x600 | 800x800x800 | 800x800x1000 | 1000x1000x1300 |
| VOLUM EXCAVACIÓ | 0.288 M3 | 0.640 M3 | 0.768 M3 | 1.5 M3 |
| VOLUM MASSIS FORMIGÓ | 0.216 M3 | 0.512 M3 | 0.640 M3 | 1.3 M3 |
| PERNS | 4x20x500 | 4x22x600 | 4x24x800 | 4x27x1000 |

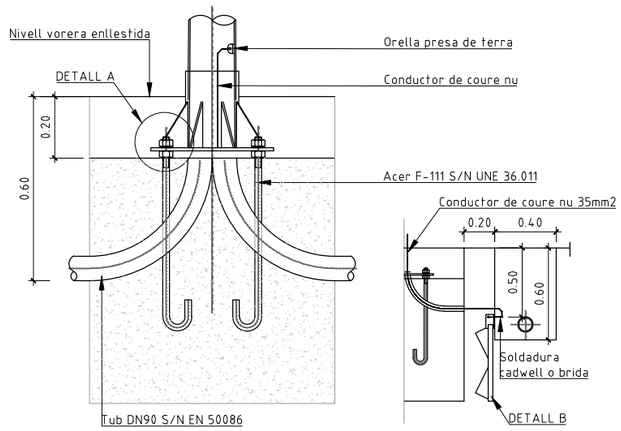


DETALL A

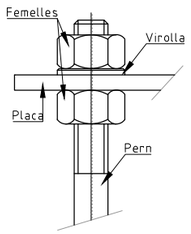


DETALL B

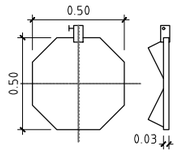


- autòmat per a gestió punt a punt.
- caixa seccionadora 400a, ai 02/500.
- modul integrat tipus ai-02/500 per caixa seccionadora.
- escomesa tipus fecsa endesa.
- equips de comptadors electronic per a quatre sortides amb comunicacions directes amb sistema urbilux.
- interruptor general automàtic.
- aparellatje electrònic segons esquema normalitzat.
- sòcol empotrable i bancada de 300mm. d'alçada.
- sistema urbanilux via radio.
- suministre d'antena, soport antena i 40m. de cable.
- engegada de sistema urbanilux via radio en el centre de comandament.
- comunicació directa amb sistema urbanilux.
- nota: tots els elements de fixació de sòcol bancada.
- preparat per connexió via fibra òptica o wifi

## DETALL TAPA MARC QUADRAT AMB CLAU NORMALITZADA 40X40 I 60X60
Escala S/E

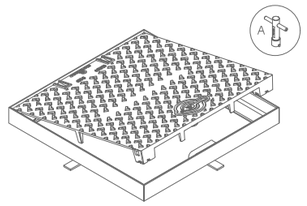


LLEGENDA
TAPA
Realitzada en fosa dùctil ISO 1053/EN1563
Compleix amb la norma EN-124
Certificat AENOR de producte vigent
Revestida amb pintura hidrosoluble negra
SUPERFÍCIE METÀL·LICA ANTILLISCANT TIPUS 4 L REGISTRAT
Tapa extraible, obertura de mes de 90º i com a màxim 120º, dispositiu anti-tancament amb bloqueig de seguretat a un angle ≥ a 90º 27 kg. de pas (tot el dispositiu 39 Kg.)
MARC
Realitzat en acer galvanitzat en calent, laminat segons ISO 630

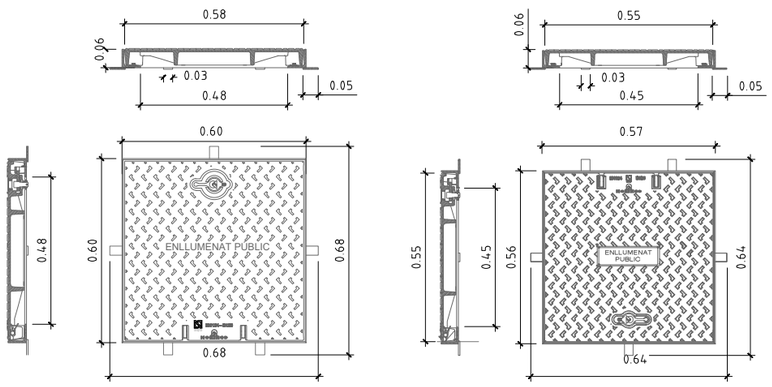


PROJECTE D'URBANITZACIÓ DEL CARRER BADAJOZ, ENTRE ELS CARRERS DE BOLÍVIA I AVINGUDA ICÀRIA, AMB MESURES DE CONTRACTACIÓ SOSTENIBLE.

DISTRICTE DE SANT MARTÍ.

Ajuntament de Barcelona
Ecologia, Urbanisme i Mobilitat
Institut Municipal d'Urbanisme
Direcció de Serveis de Projectes i Obres

AUTOR DELS CRITERIS I DE L'AVANTPROJECTE
Marta Penna, arquitecta

AUTOR DEL PROJECTE EXECUTIU
LOLA SIMÓN - MARIA BLANCO - PAU CODOLÀ

G-133__22@.28

NÚM. EXPEDIENT CP022030001 | EDICIÓ APROVACIÓ | DATA JULIOL 2024

NOM PLÀNOL
**ENLLUMENAT PÚBLIC**
**DETALLS D'ENLLUMENAT**

0 25

ESCALA
DIN A3 1:INDICADES
DIN A1 1:INDICADES

PLÀNOL 14.5
1/5

W:\OC\P22065_IMU_URBCRBADAJOZ\05PROJECTE\02PLANOLS\14.5_ENLLUMENAT DETALLS.DWG

| BÀCULS | | | | | | | | |
|---|---|---|---|---|---|---|---|---|
| H (m) | V (m) | d (mm) | D (mm) | E (mm) | M (mm) | LÇ (mm) | NÇ (mm) | e (mm) |
| 7,5 | 1,5 | 60 | 180 | 3 | 120 | 400 | 300 | 10 |
| 9 | 1,5 | 60 | 200 | 3 | 125 | 400 | 300 | 10 |
| 10 | 2 | 60 | 207 | 4 | 130 | 500 | 350 | 15 |
| 11 | 2 | 60 | 220 | 4 | 135 | 500 | 350 | 15 |
| 12 | 2,5 | 60 | 238 | 4 | 140 | 500 | 350 | 15 |

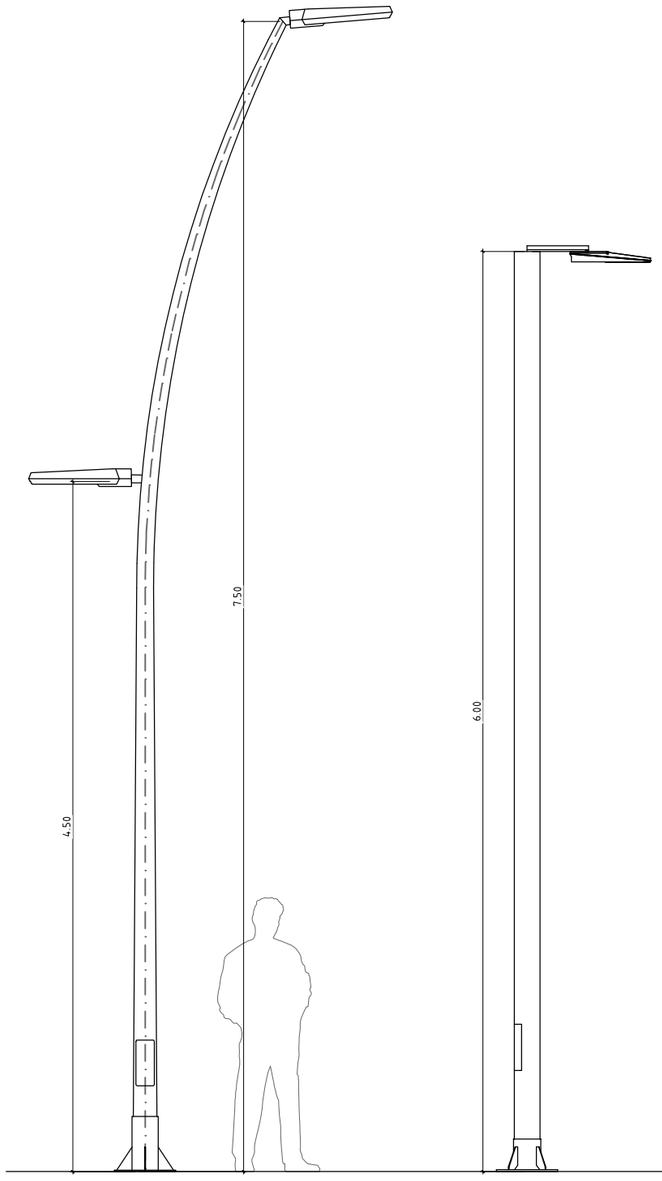


DETALL BÀCUL DE 7.5m ENLLUMENAT CARRER
Escala 1/50

DETALL BÀCUL DE 9.0 m ENLLUMENAT XAMFRÀ AMB ESPAI VIANANTS
Escala 1/50



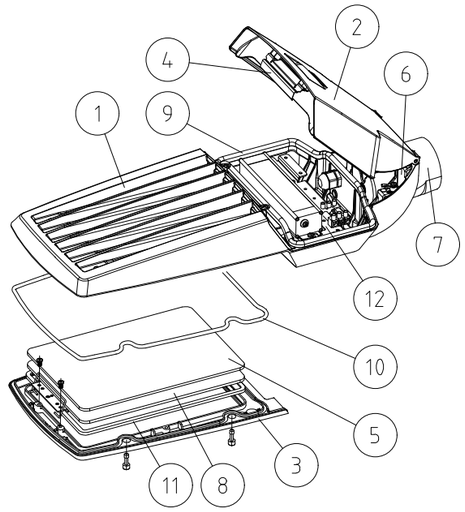


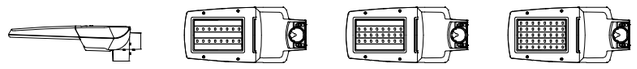


| LLUM | DRIVER | TEMP. COLOR ºK |
|---|---|---|
| Grup òptic de 16 a 40 Leds | HIGH EFFICIENCY | WDL 3000°K |
| | HIGH BALANCE | NDL 4000°K |
| | HIGH FLUX | DL 5000°K |

IP66 / IK10 CLASE I / CLASE II

| Marca | Denominació |
|---|---|
| 1 | BASE en fundició injectat d'alumini, acabat pintat poliester |
| 2 | TAPA EQUIP ELÉCTRIC en fundició injectat d'alumini, acabat pintat poliester |
| 3 | TAPA GRUP ÒPTIC en fundició injectat d'alumini, acabat pintat poliester |
| 4 | PALANCA de tancament en acer inoxidable integrada en la tapa |
| 5 | MÒDUL LED de 16/24/50 LEDs amb òptica secundària integrada. |
| 6 | PALANCA DE SEGURETAT en acer inoxidable |
| 7 | ENDOLLABLE en fosa d'alumini injectat, acabat pintat poliester. Fixació bàcul o post top |
| 8 | VIDRE de tancament temperat i inestellable. |
| 9 | JUNTA de silicona esponjosa, entre el cos i la tapa equip elèctric. |
| 10 | JUNTA de silicona esponjosa, entre el cos i la tapa grup òptic. |
| 11 | JUNTA de silicona esponjosa, entre la tapa grup òptic i el vidre de tancament. |
| 12 | PLACA PORTA EQUIPS realitzada en xapa d'acer galvanitzat. |

DETALL BASE
Escala 1/50

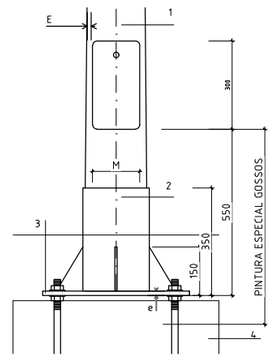


DETALL BASE EN GUAL
Escala 1/50

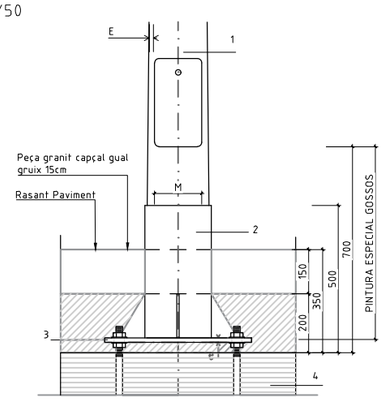


DETALL BASE EN ESCOCELL
Escala 1/50

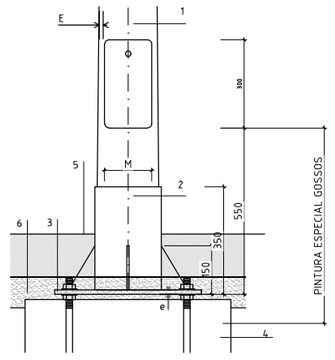


SECCIÓ
BASE H=7.5/9/10 m

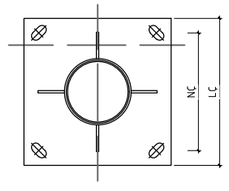


SECCIÓ
BASE H=11/12 m

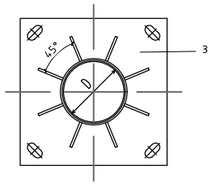


1_ BÀCUL D'ACER TRONCOCÒNIC POLIT AMB ACABAT DE BANY GALVANITZAT EN CALENT I PINTAT SEGONS LES SEGÜENTS ESPECIFICACIONS:
- CAPA RAL9006 ( A TOTA LA COLUMNA)
- CAPA DE PINTURA TRANSPARENT ANTIGRAFITI, ANTIADHERENT, ANTIOXIDANT I FILTRE ULTRAVIOLETA SYSTEM HLG 100-600, ELS TRES PRIMERS METRES
2_ CINTURÓ DE REFORÇ e=4mm
3_ PLACA D'ANCORATGE D'ACER GALVANITZAT COLLADA AMB CARGOLS A TRAUS COLISOS
4_ FONAMENTACIÓ AMB DAU DE FORMIGÓ DE DIMENSIONS SEGONS L'ALÇADA DE LA COLUMNA
5_ 28CM PAVIMENT CONTINUO DE FORMIGÓ PORÓS AMB UNA POROSITAT DEL 20% I PERMEABILITAT DE 30 M3 / M2 / H

PROJECTE D'URBANITZACIÓ DEL CARRER BADAJOZ, ENTRE ELS CARRERS DE BOLÍVIA I AVINGUDA ICÀRIA, AMB MESURES DE CONTRACTACIÓ SOSTENIBLE.

DISTRICTE DE SANT MARTÍ.

Ajuntament de Barcelona
Ecologia, Urbanisme i Mobilitat
Institut Municipal d'Urbanisme
Direcció de Serveis de Projectes i Obres

AUTOR DELS CRITERIS I DE L'AVANTPROJECTE
Marta Penna, arquitecta

AUTOR DEL PROJECTE EXECUTIU
LOLA SIMÓN – MARIA BLANCO – PAU CODOLÀ

G-133_22@.28

NÚM.EXPEDIENT CP022030001 | EDICIÓ APROVACIÓ | DATA JULIOL 2024

NOM PLÀNOL
**ENLLUMENAT PÚBLIC**
**DETALLS D'ENLLUMENAT**

0 25

ESCALA
DIN A3 1:INDICADES
DIN A1 1:INDICADES

PLÀNOL 14.5
2/5

W:\OC\P22065_IMU_URBCRBADAJOZ\05PROJEXECUTIU\02PLANOLS\14.5_ENLLUMENAT DETALLS.DWG

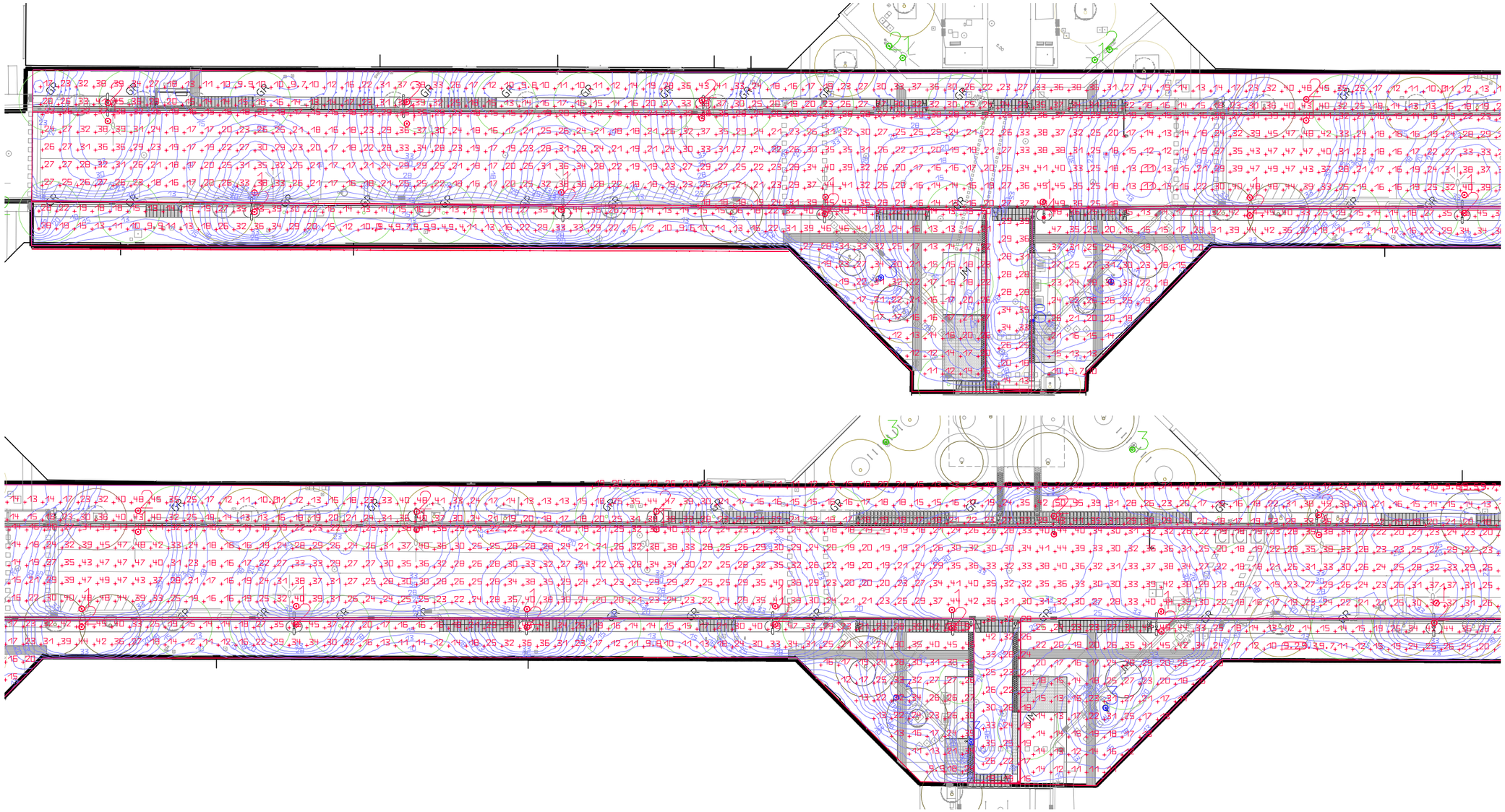

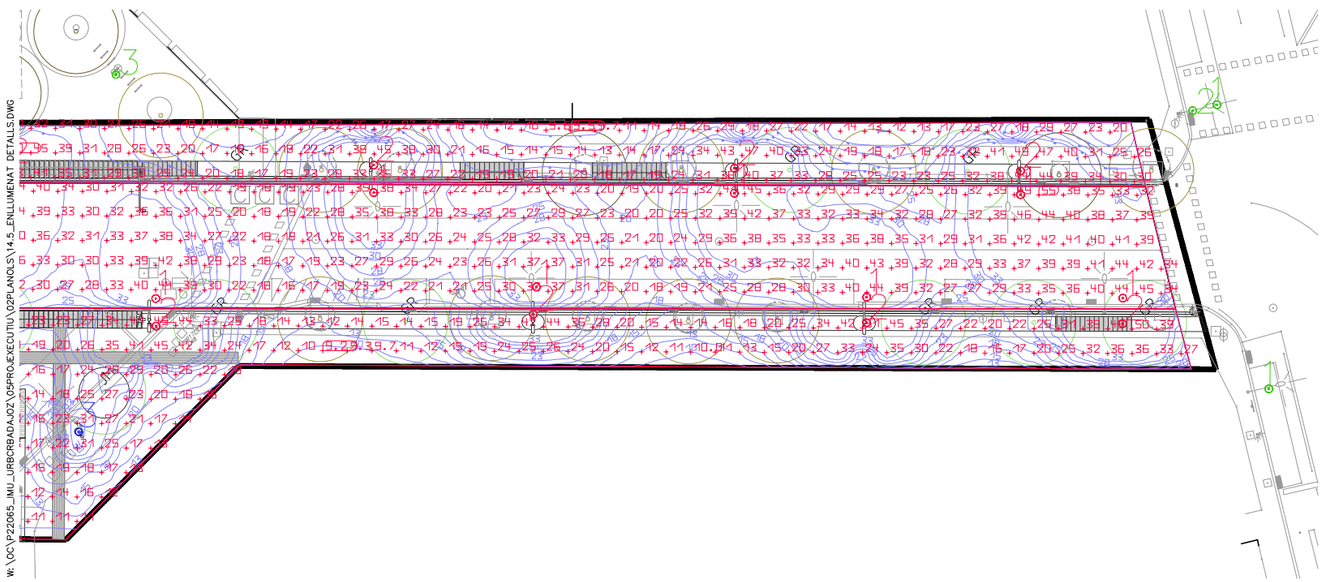

| B_34699 ** | | | | | | | |
|---|---|---|---|---|---|---|---|
| Índice | Fabricante | Nombre del artículo | Lámpara | Flujo luminoso LED | Factor de degradación | Potencia LED | Cantidad |
| 1 | ROS | NAIA-LRA-7700-B5 | LED | 8848 lm | 0.80 | 55 W | 23 |
| 2 | ROS | NAIA-LRA-7700-B6 | LED | 2700 lm | 0.80 | 17 W | 47 |
| 3 | ROS | FLAT-LRA-1075-B8 | LED | 6303 lm | 0.80 | 40 W | 16 |
| 4 | ROS | NAIA-LRA-7770-B11 | LED | 3464 lm | 0.80 | 23 W | 4 |
| 5 | ROS | NAIA-LRA-7700-B5 | LED | 10020 lm | 0.80 | 65 W | 3 |
| 6 | ROS | NAIA-LRA-7700-B5 | LED | 7540 lm | 0.80 | 50 W | 25 |
| 7 | ROS | FLAT-LRA-1075-B8 | LED | 6928 lm | 0.80 | 45 W | 5 |
| 8 | ROS | FLAT-LRA-1075-B11 | LED | 6928 lm | 0.80 | 45 W | 3 |

×× En aquesta taula només es comptabilitzen les lluminàries i punts de llum que queden dins de l'àmbit de projecte

Identificació zones d'estudi

- Z1 - Bolívia-Pere IV - Calçada
- Z1 - Bolívia-Pere IV - Vorera 1
- Z1 - Bolívia-Pere IV - Vorera 2
- Z2 - Xamfrà Pujades - Calçada
- Z2 - Xamfrà Pujades - Vorera
- Z3 - Xamfrà Turró - Calzada
- Z3 - Xamfrà Turró - Vorera
- Z4 - Turro-Icària - Calçada
- Z4 - Turro-Icària - Vorera 1
- Z4 - Turro-Icària - Vorera 2

Identificació de conjunts

- 2 Conjunts proposats EIXAMPLE VIAL
- 2 Conjunts proposats EIXAMPLE XAMFRÀ
- 2 Conjunts proposats FLAT-BCN
- 2 Simulació aportació conjunts existents, fora de l'àrea d'estudi.

PROJECTE D'URBANITZACIÓ DEL CARRER BADAJOZ, ENTRE ELS CARRERS DE BOLÍVIA I AVINGUDA ICÀRIA, AMB MESURES DE CONTRACTACIÓ SOSTENIBLE.

DISTRICTE DE SANT MARTÍ.

Ajuntament de Barcelona
Ecologia, Urbanisme i Mobilitat
Institut Municipal d'Urbanisme
Direcció de Serveis de Projectes i Obres

AUTOR DELS CRITERIS I DE L'AVANTPROJECTE
Marta Penna, arquitecta

AUTOR DEL PROJECTE EXECUTIU
LOLA SIMÓN - MARIA BLANCO - PAU CODOLÀ

G-133__22@.28

NÚM. EXPEDIENT CP022030001 | EDICIÓ APROVACIÓ | DATA JULIOL 2024

NOM PLÀNOL
**ENLLUMENAT PÚBLIC**
**DETALLS D'ENLLUMENAT - ESTUDI LUMÍNIC**

0 25

ESCALA
DIN A3 1:INDICADES
DIN A1 1:INDICADES

PLÀNOL 14.5
3/5

W: \OC\P22065_IMU_URBCRBADAJOZ\05PROJEXECUTIU\02PLANOLS\14.5_ENLLUMENAT DETALLS.DWG

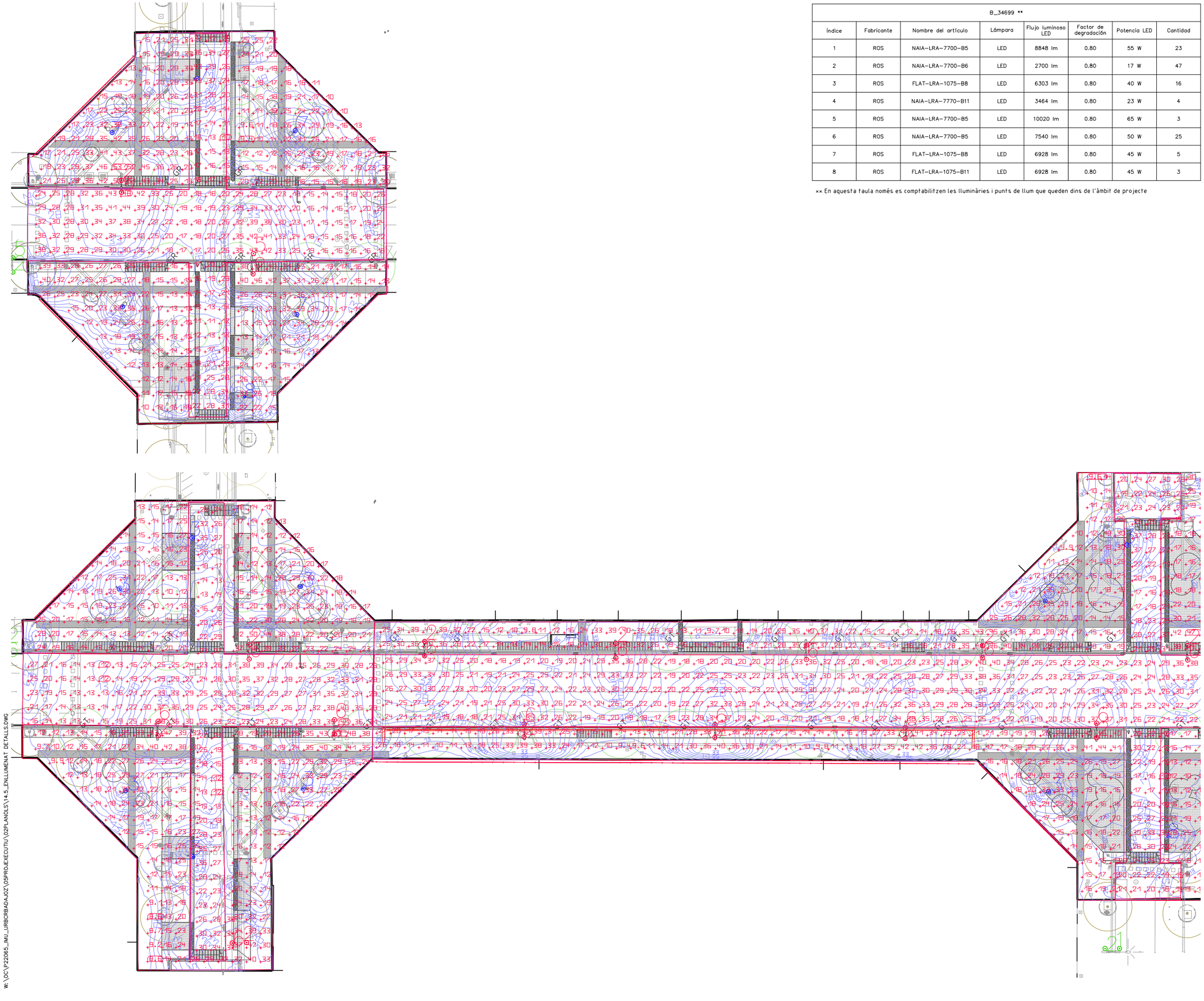

| B_34699 ** | | | | | | | |
|---|---|---|---|---|---|---|---|
| Índice | Fabricante | Nombre del artículo | Lámpara | Flujo luminoso LED | Factor de degradación | Potencia LED | Cantidad |
| 1 | ROS | NAIA-LRA-7700-B5 | LED | 8848 lm | 0.80 | 55 W | 23 |
| 2 | ROS | NAIA-LRA-7700-B6 | LED | 2700 lm | 0.80 | 17 W | 47 |
| 3 | ROS | FLAT-LRA-1075-B8 | LED | 6303 lm | 0.80 | 40 W | 16 |
| 4 | ROS | NAIA-LRA-7770-B11 | LED | 3464 lm | 0.80 | 23 W | 4 |
| 5 | ROS | NAIA-LRA-7700-B5 | LED | 10020 lm | 0.80 | 65 W | 3 |
| 6 | ROS | NAIA-LRA-7700-B5 | LED | 7540 lm | 0.80 | 50 W | 25 |
| 7 | ROS | FLAT-LRA-1075-B8 | LED | 6928 lm | 0.80 | 45 W | 5 |
| 8 | ROS | FLAT-LRA-1075-B11 | LED | 6928 lm | 0.80 | 45 W | 3 |

** En aquesta taula només es comptabilitzen les lluminàries i punts de llum que queden dins de l'àmbit de projecte

**Identificació zones d'estudi**

- Z1 - Bolívia-Pere IV - Calçada
- Z1 - Bolívia-Pere IV - Vorera 1
- Z1 - Bolívia-Pere IV - Vorera 2
- Z2 - Xamfrà Pujades - Calçada
- Z2 - Xamfrà Pujades - Vorera
- Z3 - Xamfrà Turró - Calzada
- Z3 - Xamfrà Turró - Vorera
- Z4 - Turro-Icària - Calçada
- Z4 - Turro-Icària - Vorera 1
- Z4 - Turro-Icària - Vorera 2

**Identificació de conjunts**

- 2 Conjunts proposats EIXAMPLE VIAL
- 2 Conjunts proposats EIXAMPLE XAMFRÀ
- 2 Conjunts proposats FLAT-BCN
- 2 Simulació aportació conjunts existents, fora de l'àrea d'estudi.

PROJECTE D'URBANITZACIÓ DEL CARRER BADAJOZ, ENTRE ELS CARRERS DE BOLÍVIA I AVINGUDA ICÀRIA, AMB MESURES DE CONTRACTACIÓ SOSTENIBLE.

DISTRICTE DE SANT MARTÍ.

Ajuntament de Barcelona

Ecologia, Urbanisme i Mobilitat
Institut Municipal d'Urbanisme
Direcció de Serveis de Projectes i Obres

AUTOR DELS CRITERIS I DE L'AVANTPROJECTE
Marta Penna, arquitecta

AUTOR DEL PROJECTE EXECUTIU
LOLA SIMÓN - MARIA BLANCO - PAU CODOLÀ

G-133__22@.28

NÚM. EXPEDIENT CP022030001 | EDICIÓ APROVACIÓ | DATA JULIOL 2024

NOM PLÀNOL
**ENLLUMENAT PÚBLIC**
**DETALLS D'ENLLUMENAT - ESTUDI LUMÍNIC**

0 25

ESCALA
DIN A3 1:INDICADES
DIN A1 1:INDICADES

PLÀNOL 14.5
4/5

W:\OC\P22065_IMU_URBCRBADAJOZ\05PROJÈCEXECUTIU\02PLANOLS\14.5_ENLLUMENAT_DETALLS.DWG

| B_34699 ** | | | | | | | |
|---|---|---|---|---|---|---|---|
| Indice | Fabricante | Nombre del artículo | Lámpara | Flujo luminoso LED | Factor de degradación | Potencia LED | Cantidad |
| 1 | ROS | NAIA-LRA-7700-B5 | LED | 8848 lm | 0.80 | 55 W | 23 |
| 2 | ROS | NAIA-LRA-7700-B6 | LED | 2700 lm | 0.80 | 17 W | 47 |
| 3 | ROS | FLAT-LRA-1075-B8 | LED | 6303 lm | 0.80 | 40 W | 16 |
| 4 | ROS | NAIA-LRA-7770-B11 | LED | 3464 lm | 0.80 | 23 W | 4 |
| 5 | ROS | NAIA-LRA-7700-B5 | LED | 10020 lm | 0.80 | 65 W | 3 |
| 6 | ROS | NAIA-LRA-7700-B5 | LED | 7540 lm | 0.80 | 50 W | 25 |
| 7 | ROS | FLAT-LRA-1075-B8 | LED | 6928 lm | 0.80 | 45 W | 5 |
| 8 | ROS | FLAT-LRA-1075-B11 | LED | 6928 lm | 0.80 | 45 W | 3 |

** En aquesta taula només es comptabilitzen les lluminàries i punts de llum que queden dins de l'àmbit de projecte

Identificació zones d'estudi

- Z1 - Bolívia-Pere IV - Calçada
- Z1 - Bolívia-Pere IV - Vorera 1
- Z1 - Bolívia-Pere IV - Vorera 2
- Z2 - Xamfrà Pujades - Calçada
- Z2 - Xamfrà Pujades - Vorera
- Z3 - Xamfrà Turró - Calzada
- Z3 - Xamfrà Turró - Vorera
- Z4 - Turro-Icària - Calçada
- Z4 - Turro-Icària - Vorera 1
- Z4 - Turro-Icària - Vorera 2

Identificació de conjunts

- 2 Conjunts proposats EIXAMPLE VIAL
- 2 Conjunts proposats EIXAMPLE XAMFRÀ
- 2 Conjunts proposats FLAT-BCN
- 2 Simulació aportació conjunts existents, fora de l'àrea d'estudi.

W: \OC\P22065_IMU_URBCRBADAJOZ\05PROJEXECUTIU\02PLANOLS\14.5_ENLLUMENAT DETALLS.DWG

PROJECTE D'URBANITZACIÓ DEL CARRER BADAJOZ, ENTRE ELS CARRERS DE BOLÍVIA I AVINGUDA ICÀRIA, AMB MESURES DE CONTRACTACIÓ SOSTENIBLE.

DISTRICTE DE SANT MARTÍ.

Ajuntament de Barcelona
Ecologia, Urbanisme i Mobilitat
Institut Municipal d'Urbanisme
Direcció de Serveis de Projectes i Obres

AUTOR DELS CRITERIS I DE L'AVANTPROJECTE
Marta Penna, arquitecta

AUTOR DEL PROJECTE EXECUTIU
LOLA SIMÓN - MARIA BLANCO - PAU CODOLÀ

G-133__22@.28

NÚM. EXPEDIENT CP022030001 | EDICIÓ APROVACIÓ | DATA JULIOL 2024

NOM PLÀNOL
**ENLLUMENAT PÚBLIC**
**DETALLS D'ENLLUMENAT - ESTUDI LUMÍNIC**

0 25

ESCALA
DIN A3 1:INDICADES
DIN A1 1:INDICADES

PLÀNOL 14.5
4/5

LLEGENDA

- LÍMIT ÀMBIT D'ACTUACIÓ: 28.420 m2
- NOVES EDIFICACIONS

PROJECTE D'URBANITZACIÓ DEL CARRER BADAJOZ, ENTRE ELS CARRERS DE BOLÍVIA I AVINGUDA ICÀRIA, AMB MESURES DE CONTRACTACIÓ SOSTENIBLE.

DISTRICTE DE SANT MARTÍ.

Ajuntament de Barcelona

Ecologia, Urbanisme i Mobilitat
Institut Municipal d'Urbanisme
Direcció de Serveis de Projectes i Obres

AUTOR DELS CRITERIS I DE L'AVANTPROJECTE
Marta Penna, arquitecta

AUTOR DEL PROJECTE EXECUTIU
LOLA SIMÓN - MARIA BLANCO - PAU CODOLÀ

G-133__22@.28

| NÚM. EXPEDIENT | EDICIÓ | DATA |
|---|---|---|
| CP022030001 | APROVACIÓ | JULIOL 2024 |

NOM PLÀNOL
**SEGURETAT VIAL**
**PLANTA DE SENYALITZACIÓ EXISTENT**

0 200

ESCALA
DIN A3 1:4000
DIN A1 1:2000

PLÀNOL
15.1.1
1/11

W:\OC\P22065_IMU_URBCRBADAJOZ\05PROJECTE\EXECUTIU\02PLANOLS\15.1.1_SENYALITZACIO EXISTENT.DWG

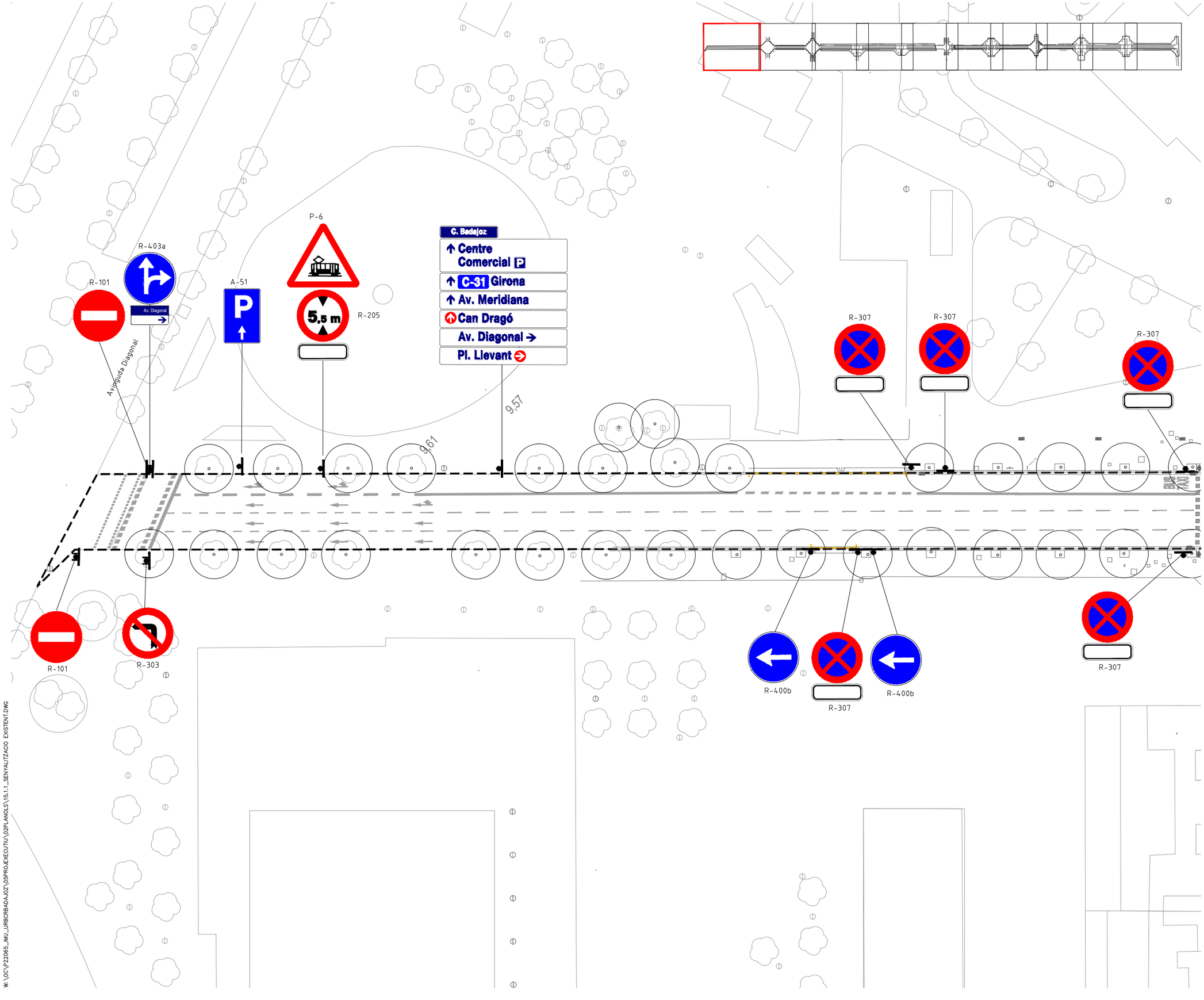


LLEGENDA

- LÍMIT ÀMBIT D'ACTUACIÓ: 28.420 m2
- NOVES EDIFICACIONS

PROJECTE D'URBANITZACIÓ DEL CARRER BADAJOZ, ENTRE ELS CARRERS DE BOLÍVIA I AVINGUDA ICÀRIA, AMB MESURES DE CONTRACTACIÓ SOSTENIBLE.

DISTRICTE DE SANT MARTÍ.

Ajuntament de Barcelona

Ecologia, Urbanisme i Mobilitat
Institut Municipal d'Urbanisme
Direcció de Serveis de Projectes i Obres

AUTOR DELS CRITERIS I DE L'AVANTPROJECTE
Marta Penna, arquitecta

AUTOR DEL PROJECTE EXECUTIU
LOLA SIMÓN - MARIA BLANCO - PAU CODOLÀ

G-133_22@.28

NÚM. EXPEDIENT CP022030001
EDICIÓ APROVACIÓ
DATA JULIOL 2024

NOM PLÀNOL
**SEGURETAT VIAL**
**PLANTA DE SENYALITZACIÓ EXISTENT**

0 25

ESCALA
DIN A3 1:500
DIN A1 1:250

PLÀNOL
15.1.1
2/11

W:\OC\P22065_IMU_URBCRBADAJOZ\05PROJECTE\EXECUTIU\02PLANOLS\15.1.1_SENYALITZACIO_EXISTENT.DWG

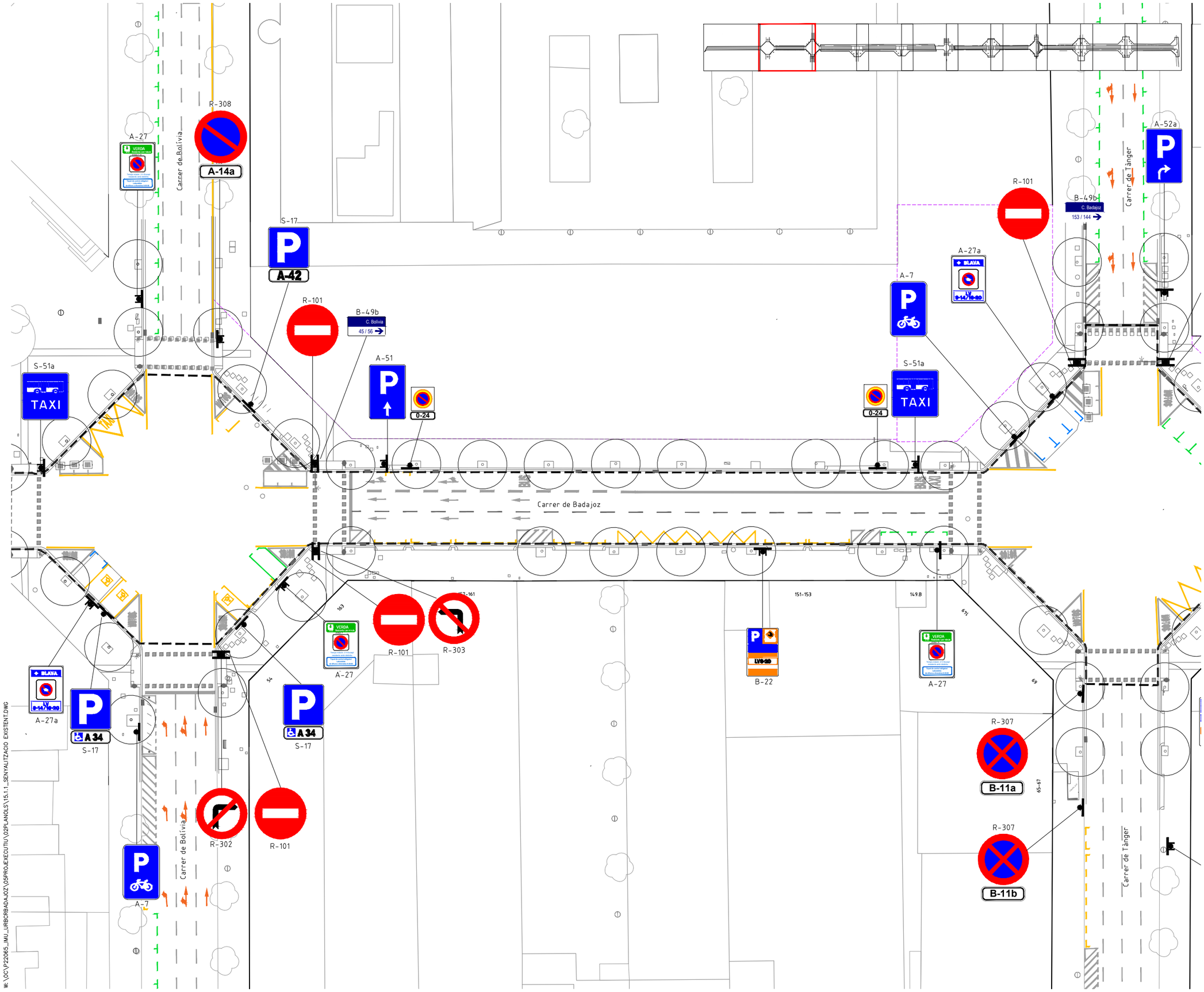


LLEGENDA

LÍMIT ÀMBIT D'ACTUACIÓ: 28.420 m2

NOVES EDIFICACIONS

PROJECTE D'URBANITZACIÓ DEL CARRER BADAJOZ, ENTRE ELS CARRERS DE BOLÍVIA I AVINGUDA ICÀRIA, AMB MESURES DE CONTRACTACIÓ SOSTENIBLE.

DISTRICTE DE SANT MARTÍ.

Ajuntament de Barcelona

Ecologia, Urbanisme i Mobilitat
Institut Municipal d'Urbanisme
Direcció de Serveis de Projectes i Obres

AUTOR DELS CRITERIS I DE L'AVANTPROJECTE
Marta Penna, arquitecta

AUTOR DEL PROJECTE EXECUTIU
LOLA SIMÓN - MARIA BLANCO - PAU CODOLÀ

G-133_22@.28

NÚM. EXPEDIENT CP022030001 | EDICIÓ APROVACIÓ | DATA JULIOL 2024

NOM PLÀNOL
**SEGURETAT VIAL**
**PLANTA DE SENYALITZACIÓ EXISTENT**

0 25

ESCALA
DIN A3 1:500
DIN A1 1:250

PLÀNOL
15.1.1

3/11

W:\OC\P22065_IMU_URBCRBADAJOZ\05PROJEXECUTIU\02PLANOLS\15.1.1_SENYALITZACIO EXISTENT.DWG

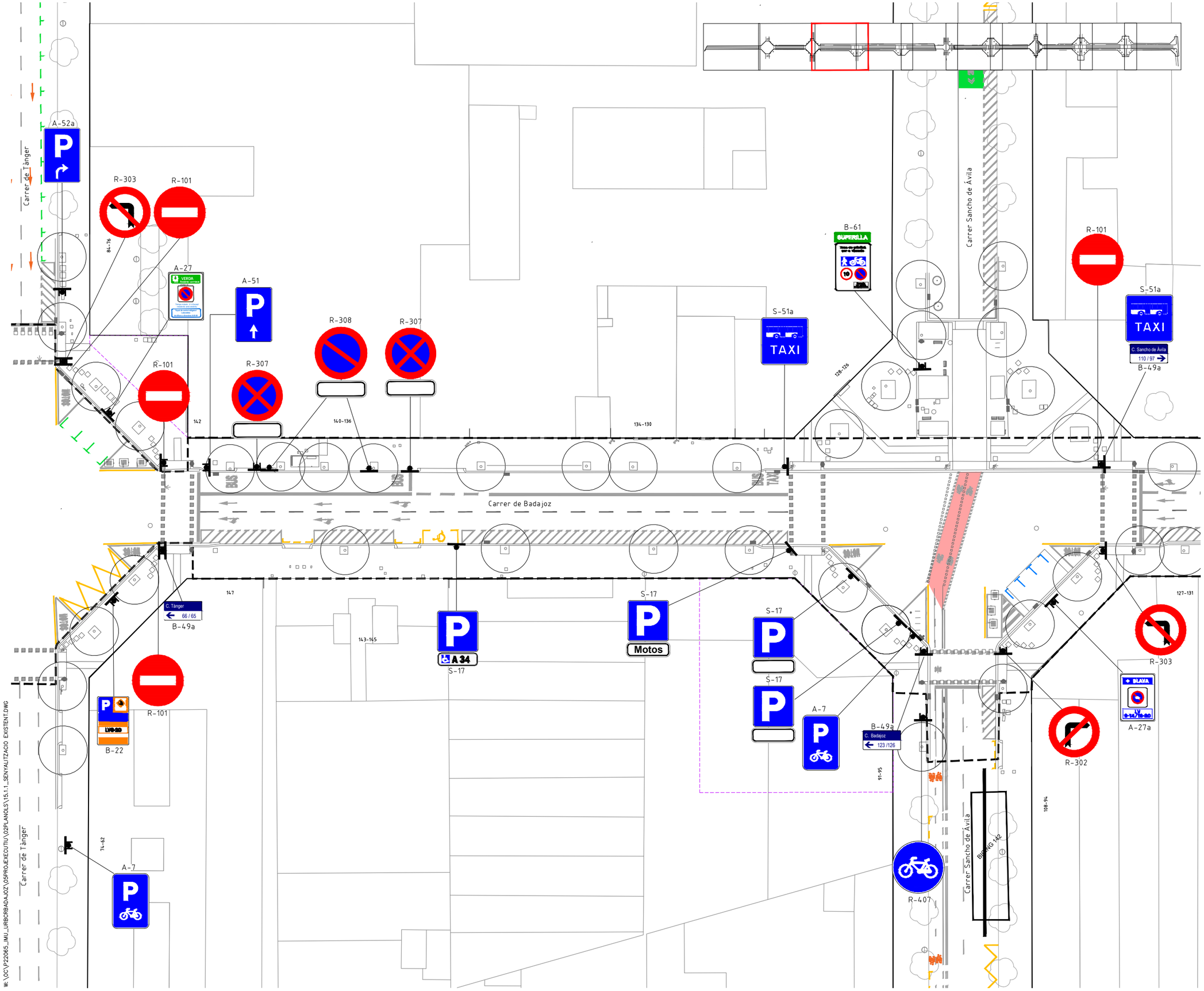


LLEGENDA

- LÍMIT ÀMBIT D'ACTUACIÓ: 28.420 m2
- NOVES EDIFICACIONS

PROJECTE D'URBANITZACIÓ DEL CARRER BADAJOZ, ENTRE ELS CARRERS DE BOLÍVIA I AVINGUDA ICÀRIA, AMB MESURES DE CONTRACTACIÓ SOSTENIBLE.

DISTRICTE DE SANT MARTÍ.

Ajuntament de Barcelona

Ecologia, Urbanisme i Mobilitat
Institut Municipal d'Urbanisme
Direcció de Serveis de Projectes i Obres

AUTOR DELS CRITERIS I DE L'AVANTPROJECTE
Marta Penna, arquitecta

AUTOR DEL PROJECTE EXECUTIU
LOLA SIMÓN - MARIA BLANCO - PAU CODOLÀ

G-133__22@.28

| NÚM. EXPEDIENT | EDICIÓ | DATA |
|---|---|---|
| CP022030001 | APROVACIÓ | JULIOL 2024 |

NOM PLÀNOL
**SEGURETAT VIAL**
**PLANTA DE SENYALITZACIÓ EXISTENT**

0 25

| ESCALA | PLÀNOL |
|---|---|
| DIN A3 1:500<br>DIN A1 1:250 | 15.1.1 |

4/11

W:\OC\P22065_IMU_URBCRBADAJOZ\05PROJÆXECUTIU\02PLANOLS\15.1.1_SENYALITZACIO EXISTENT.DWG

LLEGENDA

LÍMIT ÀMBIT D'ACTUACIÓ: 28.420 m2

NOVES EDIFICACIONS

Carrer Sancho de Ávila

Pl. de Tísner

Carrer dels Almogàvers

Carrer de Badajoz

R-101

S-51a

TAXI

C. Sancho de Ávila 110 / 97

B-49a

R-307

S-51a

TAXI

ZPV

SUPERILLA

R-101

R-303

B-61F

SUPERILLA

S-102I

ilv

R-101

R-303

R-101

R-302

124-120

114-112

110

106-104

127-131

121-125

113-119

R-303

BLAVA

A-27a

R-302

S-17

S-17

B-22

TAXI

S-51a

C. Almogàvers 70 / 73

B-49a

BLAVA

A-27a

R-101

VERDA

A-27

176-169

167-173

R-308

108-94

Carrer Sancho de Ávila

BICING 142

W: \OC\P.22065_IMU_URBCRBADAJOZ\05PROJECTE\01EXECUTIU\02PLANOLS\15.1.1_SENYALITZACIO EXISTENT.DWG

PROJECTE D'URBANITZACIÓ DEL CARRER BADAJOZ, ENTRE ELS CARRERS DE BOLÍVIA I AVINGUDA ICÀRIA, AMB MESURES DE CONTRACTACIÓ SOSTENIBLE.

DISTRICTE DE SANT MARTÍ.

Ajuntament de Barcelona

Ecologia, Urbanisme i Mobilitat
Institut Municipal d'Urbanisme
Direcció de Serveis de Projectes i Obres

AUTOR DELS CRITERIS I DE L'AVANTPROJECTE
Marta Penna, arquitecta

AUTOR DEL PROJECTE EXECUTIU
LOLA SIMÓN - MARIA BLANCO - PAU CODOLÀ

G-133_22@.28

NÚM. EXPEDIENT CP022030001

EDICIÓ APROVACIÓ

DATA JULIOL 2024

NOM PLÀNOL
**SEGURETAT VIAL**
**PLANTA DE SENYALITZACIÓ EXISTENT**

0 25

ESCALA
DIN A3 1:500
DIN A1 1:250

PLÀNOL 15.1.1

5/11

LLEGENDA

- LÍMIT ÀMBIT D'ACTUACIÓ: 28.420 m2
- NOVES EDIFICACIONS

PROJECTE D'URBANITZACIÓ DEL CARRER BADAJOZ, ENTRE ELS CARRERS DE BOLÍVIA I AVINGUDA ICÀRIA, AMB MESURES DE CONTRACTACIÓ SOSTENIBLE.

DISTRICTE DE SANT MARTÍ.

Ajuntament de Barcelona

Ecologia, Urbanisme i Mobilitat
Institut Municipal d'Urbanisme
Direcció de Serveis de Projectes i Obres

AUTOR DELS CRITERIS I DE L'AVANTPROJECTE
Marta Penna, arquitecta

AUTOR DEL PROJECTE EXECUTIU
LOLA SIMÓN - MARIA BLANCO - PAU CODOLÀ

G-133__22@.28

| NÚM. EXPEDIENT | EDICIÓ | DATA |
|---|---|---|
| CP022030001 | APROVACIÓ | JULIOL 2024 |

NOM PLÀNOL
**SEGURETAT VIAL**
**PLANTA DE SENYALITZACIÓ EXISTENT**

0 25

| ESCALA | PLÀNOL |
|---|---|
| DIN A3 1:500<br>DIN A1 1:250 | 15.1.1 |

6/11

W:\OC\P22065_IMU_URBCRBADAJOZ\05PROJEXECUTIU\02PLANOLS\15.1.1_SENYALITZACIO EXISTENT.DWG

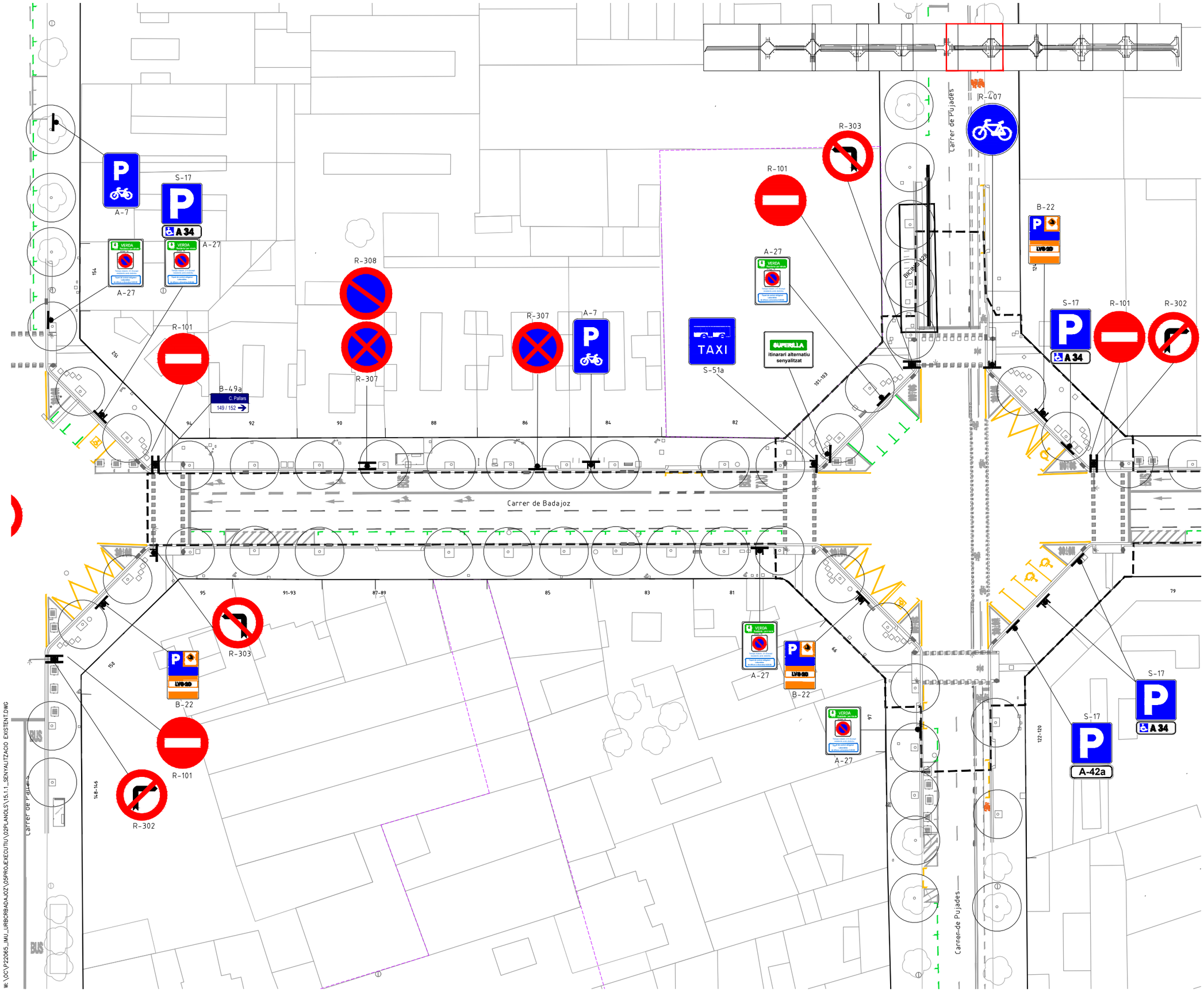


LLEGENDA

LÍMIT ÀMBIT D'ACTUACIÓ: 28.420 m2

NOVES EDIFICACIONS

PROJECTE D'URBANITZACIÓ DEL CARRER BADAJOZ, ENTRE ELS CARRERS DE BOLÍVIA I AVINGUDA ICÀRIA, AMB MESURES DE CONTRACTACIÓ SOSTENIBLE.

DISTRICTE DE SANT MARTÍ.

Ajuntament de Barcelona

Ecologia, Urbanisme i Mobilitat
Institut Municipal d'Urbanisme
Direcció de Serveis de Projectes i Obres

AUTOR DELS CRITERIS I DE L'AVANTPROJECTE
Marta Penna, arquitecta

AUTOR DEL PROJECTE EXECUTIU
LOLA SIMÓN - MARIA BLANCO - PAU CODOLÀ

G-133_22@.28

| NÚM. EXPEDIENT | EDICIÓ | DATA |
|---|---|---|
| CP022030001 | APROVACIÓ | JULIOL 2024 |

NOM PLÀNOL
**SEGURETAT VIAL**
**PLANTA DE SENYALITZACIÓ EXISTENT**

0 25

ESCALA
DIN A3 1:500
DIN A1 1:250

PLÀNOL
15.1.1

7/11

W:\OC\P22065_IMU_URBCRBADAJOZ\05PROJEXECUTIU\02PLANOLS\15.1.1_SENYALITZACIO EXISTENT.DWG

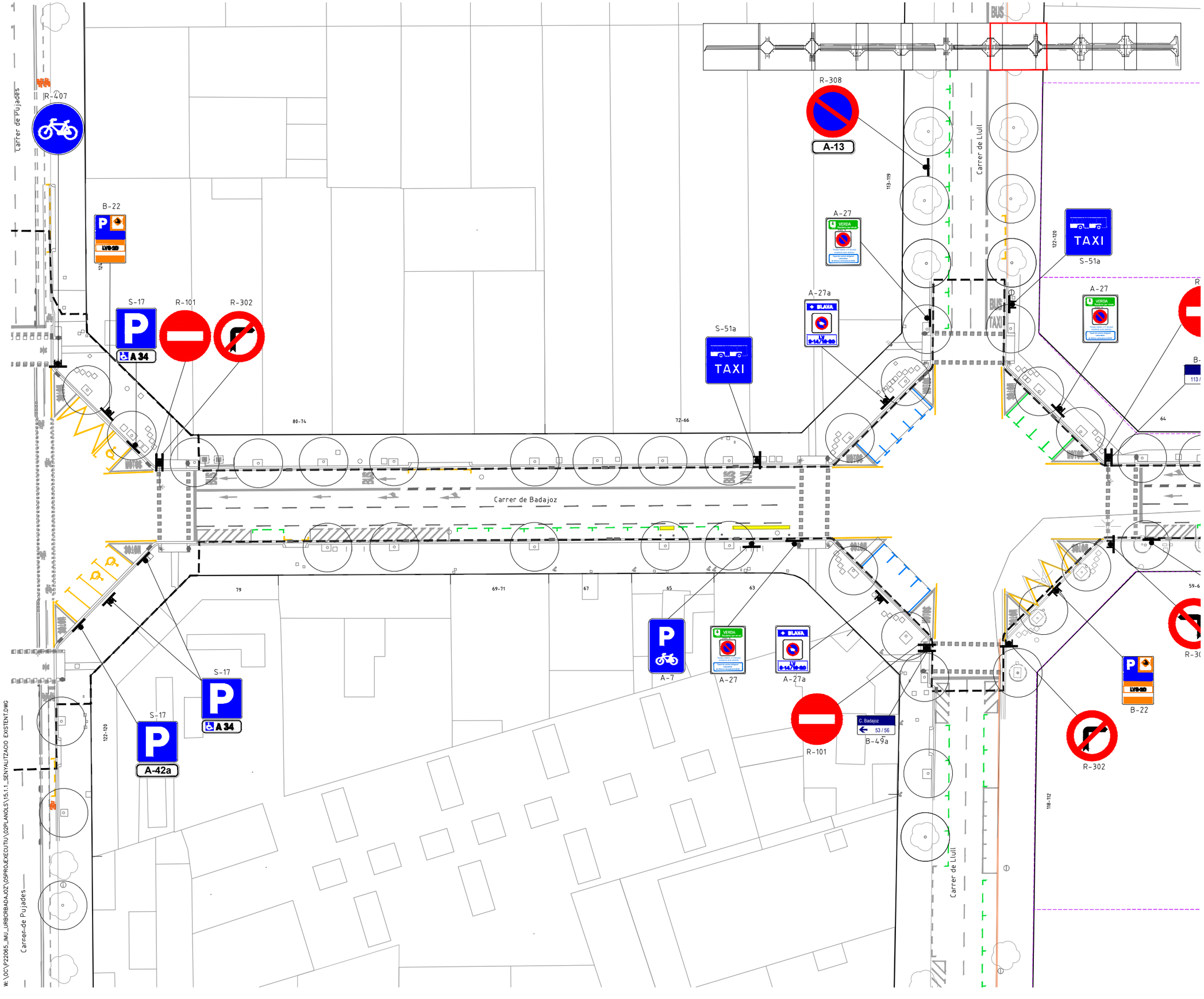


LLEGENDA

- LÍMIT ÀMBIT D'ACTUACIÓ: 28.420 m2
- NOVES EDIFICACIONS

PROJECTE D'URBANITZACIÓ DEL CARRER BADAJOZ, ENTRE ELS CARRERS DE BOLÍVIA I AVINGUDA ICÀRIA, AMB MESURES DE CONTRACTACIÓ SOSTENIBLE.

DISTRICTE DE SANT MARTÍ.

Ajuntament de Barcelona

Ecologia, Urbanisme i Mobilitat
Institut Municipal d'Urbanisme
Direcció de Serveis de Projectes i Obres

AUTOR DELS CRITERIS I DE L'AVANTPROJECTE
Marta Penna, arquitecta

AUTOR DEL PROJECTE EXECUTIU
LOLA SIMÓN - MARIA BLANCO - PAU CODOLÀ

G-133_22@.28

NÚM. EXPEDIENT: CP022030001
EDICIÓ: APROVACIÓ
DATA: JULIOL 2024

NOM PLÀNOL
**SEGURETAT VIAL**
**PLANTA DE SENYALITZACIÓ EXISTENT**

0 25

ESCALA
DIN A3 1:500
DIN A1 1:250

PLÀNOL
15.1.1
8/11

W:\OC\P22065_IMU_URBCRBADAJOZ\05PROJECTE\02PLANOLS\15.1_SENYALITZACIO_EXISTENT.DWG

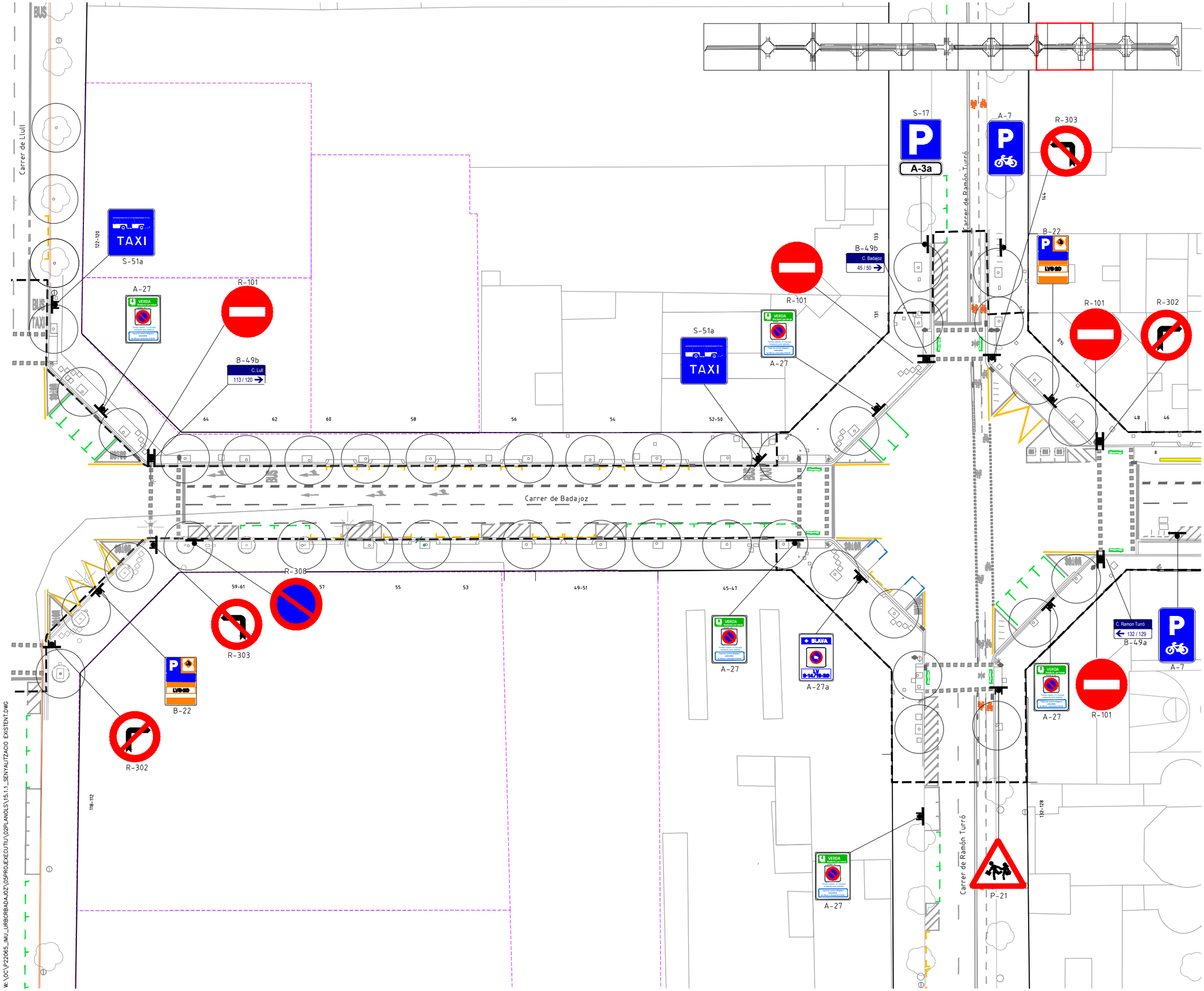


LLEGENDA

- LÍMIT ÀMBIT D'ACTUACIÓ: 28.420 m2
- NOVES EDIFICACIONS

PROJECTE D'URBANITZACIÓ DEL CARRER BADAJOZ, ENTRE ELS CARRERS DE BOLÍVIA I AVINGUDA ICÀRIA, AMB MESURES DE CONTRACTACIÓ SOSTENIBLE.

DISTRICTE DE SANT MARTÍ.

Ajuntament de Barcelona

Ecologia, Urbanisme i Mobilitat
Institut Municipal d'Urbanisme
Direcció de Serveis de Projectes i Obres

AUTOR DELS CRITERIS I DE L'AVANTPROJECTE
Marta Penna, arquitecta

AUTOR DEL PROJECTE EXECUTIU
LOLA SIMÓN - MARIA BLANCO - PAU CODOLÀ

G-133__22@.28

| NÚM. EXPEDIENT | EDICIÓ | DATA |
|---|---|---|
| CP022030001 | APROVACIÓ | JULIOL 2024 |

NOM PLÀNOL
**SEGURETAT VIAL**
**PLANTA DE SENYALITZACIÓ EXISTENT**

0 25

ESCALA
DIN A3 1:500
DIN A1 1:250

PLÀNOL
15.1.1
9/11

W:\OC\P22065_IMU_URBORBADAJOZ\05PROJEXECUTIU\02PLANOLS\15.1.1_SENYALITZACIO EXISTENT.DWG

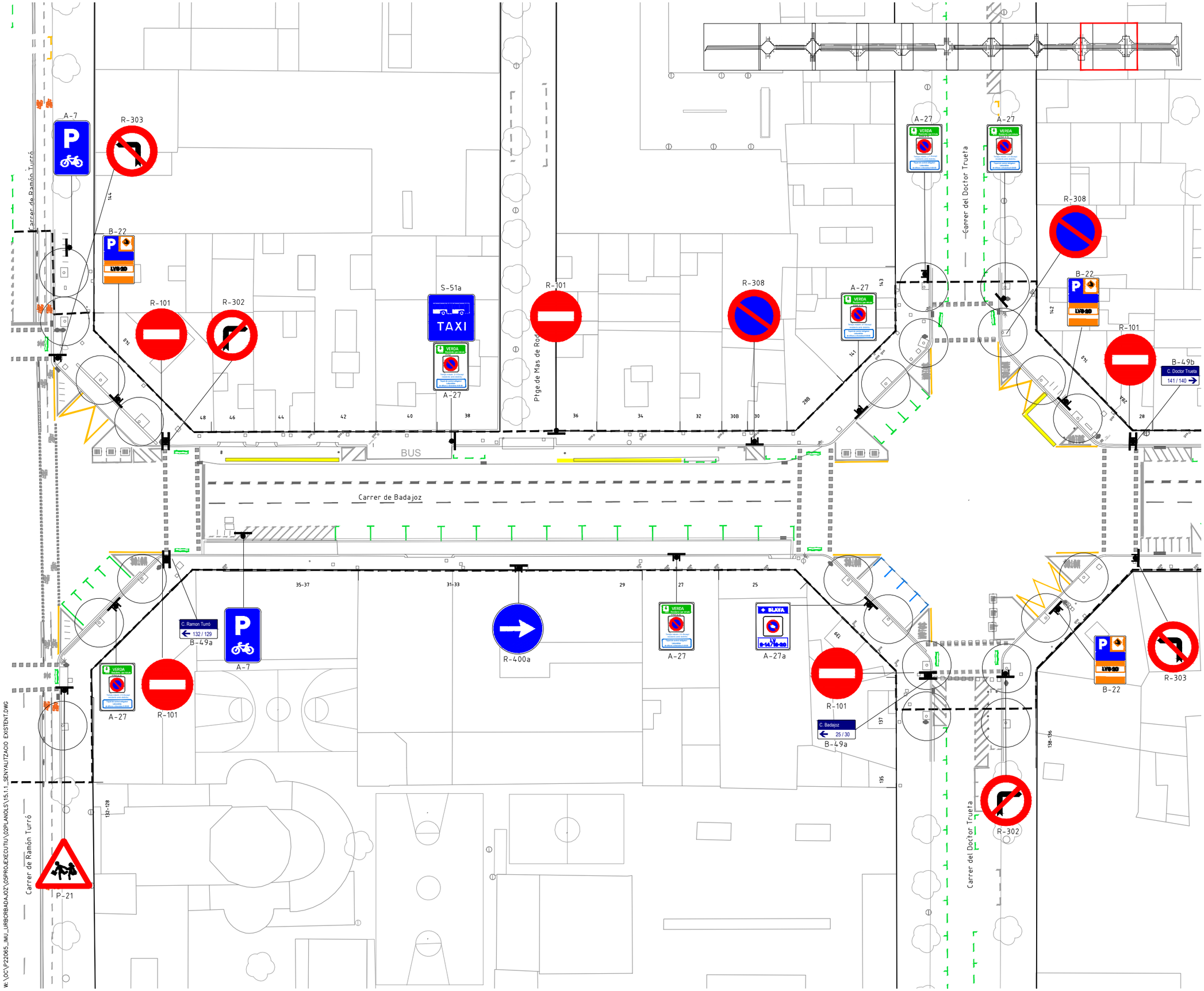


LLEGENDA

- LÍMIT ÀMBIT D'ACTUACIÓ: 28.420 m2
- NOVES EDIFICACIONS

PROJECTE D'URBANITZACIÓ DEL CARRER BADAJOZ, ENTRE ELS CARRERS DE BOLÍVIA I AVINGUDA ICÀRIA, AMB MESURES DE CONTRACTACIÓ SOSTENIBLE.

DISTRICTE DE SANT MARTÍ.

Ajuntament de Barcelona

Ecologia, Urbanisme i Mobilitat
Institut Municipal d'Urbanisme
Direcció de Serveis de Projectes i Obres

AUTOR DELS CRITERIS I DE L'AVANTPROJECTE
Marta Penna, arquitecta

AUTOR DEL PROJECTE EXECUTIU
LOLA SIMÓN - MARIA BLANCO - PAU CODOLÀ

G-133_22@.28

| NÚM. EXPEDIENT | EDICIÓ | DATA |
|---|---|---|
| CP022030001 | APROVACIÓ | JULIOL 2024 |

NOM PLÀNOL
**SEGURETAT VIAL**
**PLANTA DE SENYALITZACIÓ EXISTENT**

0 25

ESCALA
DIN A3 1:500
DIN A1 1:250

PLÀNOL
15.1.1

10/11

W:\OC\P22065_JMU_URBCRBADAJOZ\05PROJECUTIU\02PLANOLS\15.1.1_SENYALITZACIO EXISTENT.DWG

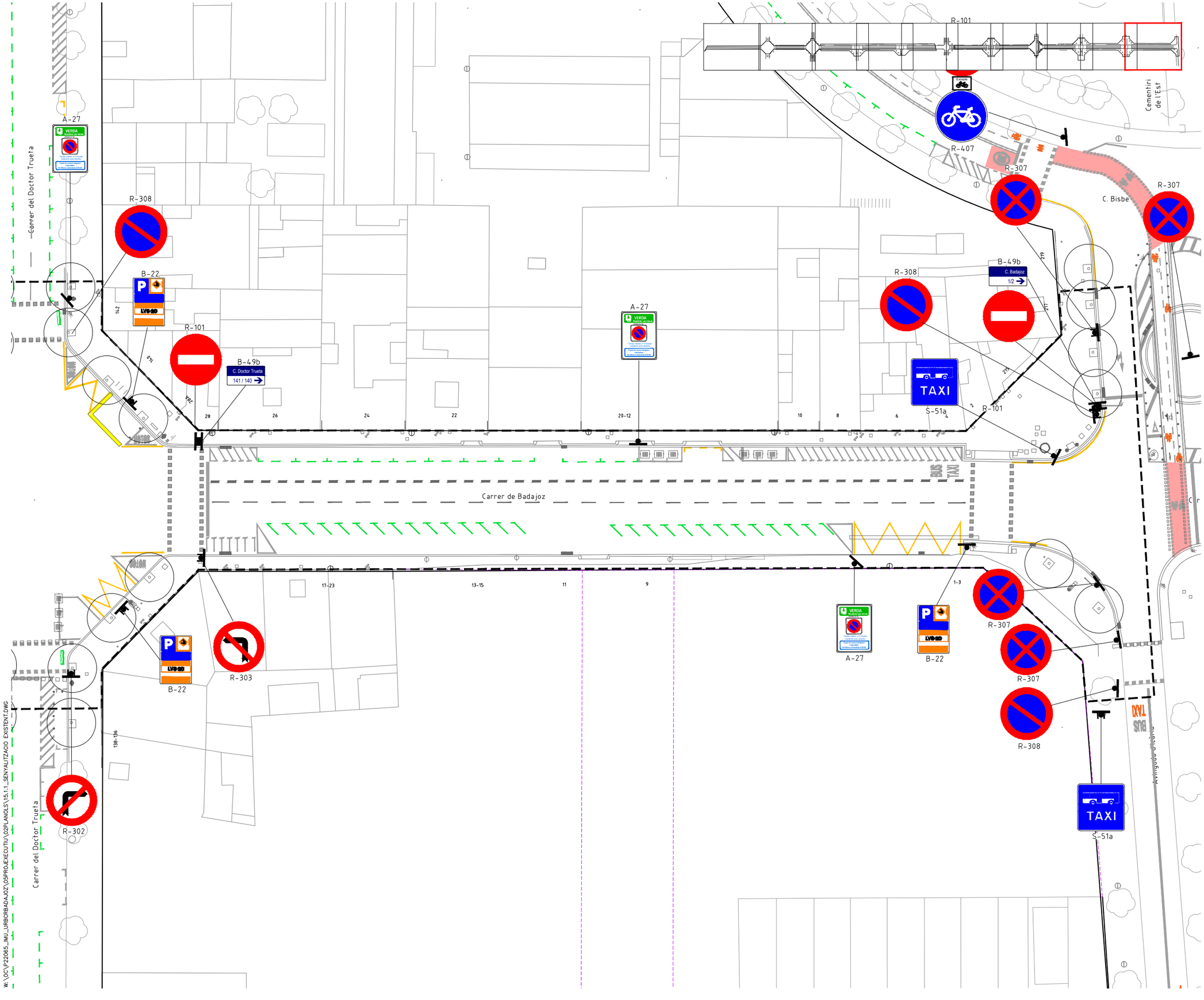


PROJECTE D'URBANITZACIÓ DEL CARRER BADAJOZ, ENTRE ELS CARRERS DE BOLÍVIA I AVINGUDA ICÀRIA, AMB MESURES DE CONTRACTACIÓ SOSTENIBLE.

DISTRICTE DE SANT MARTÍ.

Ajuntament de Barcelona
Ecologia, Urbanisme i Mobilitat
Institut Municipal d'Urbanisme
Direcció de Serveis de Projectes i Obres

AUTOR DELS CRITERIS I DE L'AVANTPROJECTE
Marta Penna, arquitecta

AUTOR DEL PROJECTE EXECUTIU
LOLA SIMÓN - MARIA BLANCO - PAU CODOLÀ

G-133__22@.28

NÚM. EXPEDIENT CP022030001 | EDICIÓ APROVACIÓ | DATA JULIOL 2024

NOM PLÀNOL
**SEGURETAT VIAL**
**PLANTA DE SENYALITZACIÓ EXISTENT**

0 25

ESCALA
DIN A3 1:500
DIN A1 1:250

PLÀNOL
15.1.1
11/11

W:\0C\P22065_IMU_URBCRBADAJOZ\05PROJECTE\02PLANOLS\15.1.1_SENYALITZACIO EXISTENT.DWG

## LLEGENDA

- LÍMIT ÀMBIT D'ACTUACIÓ: 28.420 m2
- NOVES EDIFICACIONS

### SENYALITZACIÓ AFECTADA

- DESMUNTATGE DE SENYAL VERTICAL
- DESPLAÇAMENT DE SENYAL VERTICAL
- SENYALITZACIÓ HORITZONTAL A ELIMINAR

PROJECTE D'URBANITZACIÓ DEL CARRER BADAJOZ, ENTRE ELS CARRERS DE BOLÍVIA I AVINGUDA ICÀRIA, AMB MESURES DE CONTRACTACIÓ SOSTENIBLE.

DISTRICTE DE SANT MARTÍ.


Ajuntament de Barcelona

Ecologia, Urbanisme i Mobilitat
Institut Municipal d'Urbanisme
Direcció de Serveis de Projectes i Obres

AUTOR DELS CRITERIS I DE L'AVANTPROJECTE
Marta Penna, arquitecta

AUTOR DEL PROJECTE EXECUTIU
SBS
LOLA SIMÓN - MARIA BLANCO - PAU CODOLÀ


G-133__22@.28

| NÚM. EXPEDIENT | EDICIÓ | DATA |
|---|---|---|
| CP022030001 | APROVACIÓ | JULIOL 2024 |

NOM PLÀNOL
**SEGURETAT VIAL**
**PLANTA DE SENYALITZACIÓ AFECTADA**

0 200

ESCALA
DIN A3 1:4000
DIN A1 1:2000

PLÀNOL
15.1.2

1/11

W: \OC\P222065_IMU_URBORBADAJOZ\05PROJECTEXECUTIU\02PLANOLS\15.1.2_SENYALITZACIO_AFECTADA.DWG

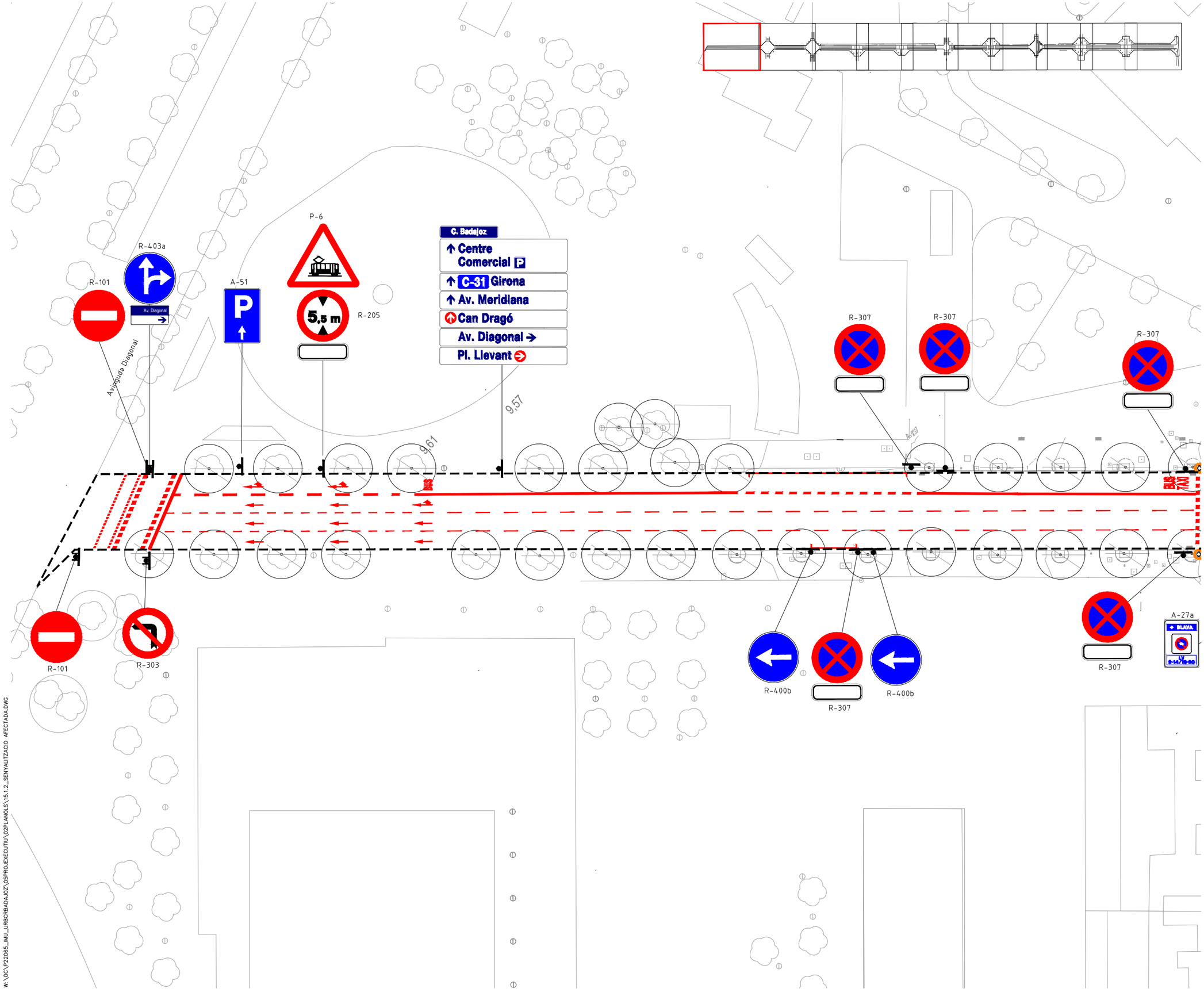


LLEGENDA

- LÍMIT ÀMBIT D'ACTUACIÓ: 28.420 m2
- NOVES EDIFICACIONS

SENYALITZACIÓ AFECTADA

- DESMUNTATGE DE SENYAL VERTICAL
- DESPLAÇAMENT DE SENYAL VERTICAL
- SENYALITZACIÓ HORITZONTAL A ELIMINAR

PROJECTE D'URBANITZACIÓ DEL CARRER BADAJOZ, ENTRE ELS CARRERS DE BOLÍVIA I AVINGUDA ICÀRIA, AMB MESURES DE CONTRACTACIÓ SOSTENIBLE.

DISTRICTE DE SANT MARTÍ.

Ajuntament de Barcelona

Ecologia, Urbanisme i Mobilitat
Institut Municipal d'Urbanisme
Direcció de Serveis de Projectes i Obres

AUTOR DELS CRITERIS I DE L'AVANTPROJECTE
Marta Penna, arquitecta

AUTOR DEL PROJECTE EXECUTIU
LOLA SIMÓN - MARIA BLANCO - PAU CODOLÀ

G-133__22@.28

NÚM. EXPEDIENT: CP022030001
EDICIÓ: APROVACIÓ
DATA: JULIOL 2024

NOM PLÀNOL
**SEGURETAT VIAL**
**PLANTA DE SENYALITZACIÓ AFECTADA**

0 25

ESCALA
DIN A3 1:500
DIN A1 1:250

PLÀNOL
15.1.2
2/11

W:\OC\P22065_IMU_URBCRBADAJOZ\05PROJEXECUTIU\02PLANOLS\15.1.2_SENYALITZACIO_AFECTADA.DWG

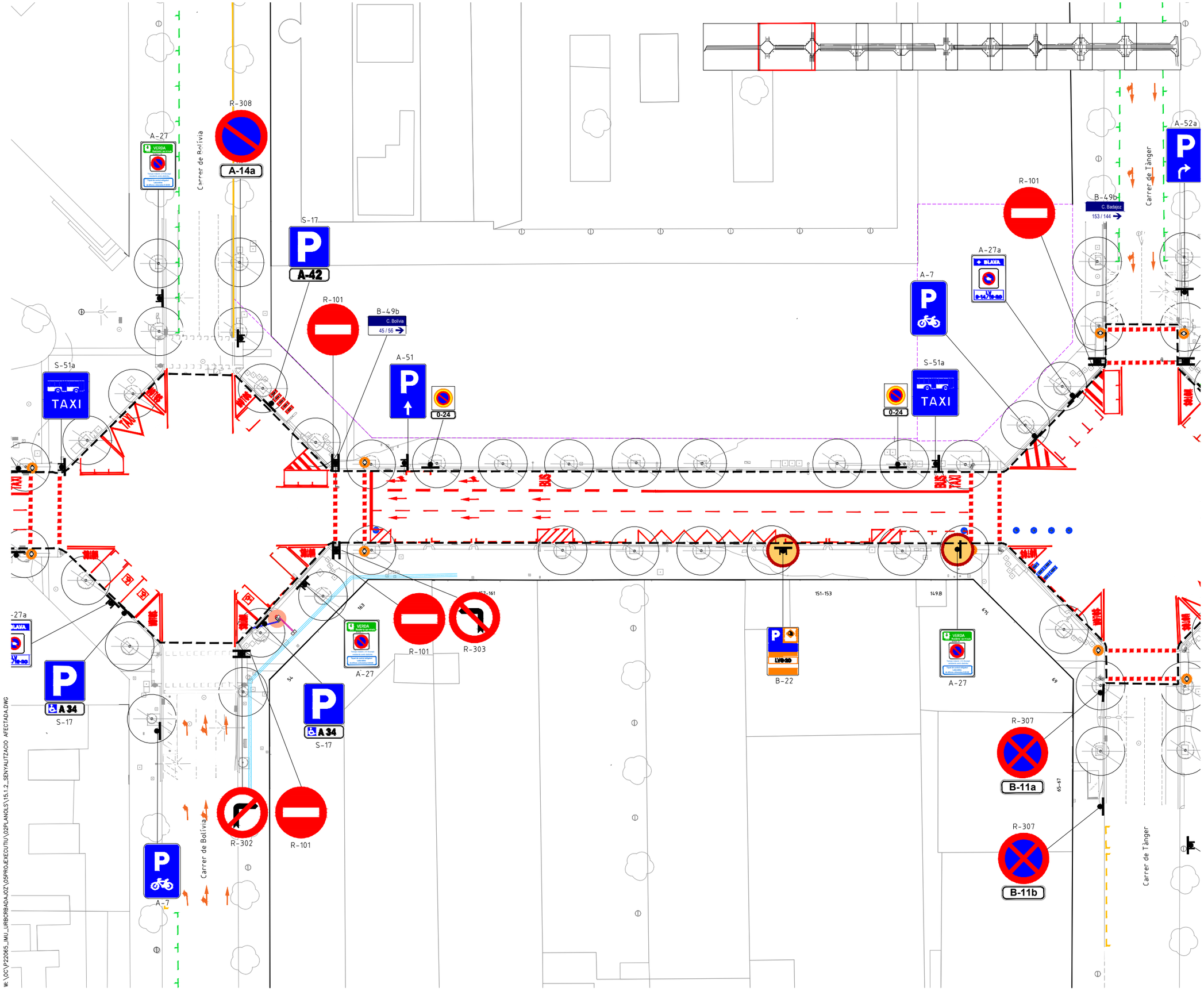


LLEGENDA

LÍMIT ÀMBIT D'ACTUACIÓ: 28.420 m2

NOVES EDIFICACIONS

SENYALITZACIÓ AFECTADA

DESMUNTATGE DE SENYAL VERTICAL

DESPLAÇAMENT DE SENYAL VERTICAL

SENYALITZACIÓ HORITZONTAL A ELIMINAR

PROJECTE D'URBANITZACIÓ DEL CARRER BADAJOZ, ENTRE ELS CARRERS DE BOLÍVIA I AVINGUDA ICÀRIA, AMB MESURES DE CONTRACTACIÓ SOSTENIBLE.

DISTRICTE DE SANT MARTÍ.

Ajuntament de Barcelona

Ecologia, Urbanisme i Mobilitat
Institut Municipal d'Urbanisme
Direcció de Serveis de Projectes i Obres

AUTOR DELS CRITERIS I DE L'AVANTPROJECTE
Marta Penna, arquitecta

AUTOR DEL PROJECTE EXECUTIU
LOLA SIMÓN - MARIA BLANCO - PAU CODOLÀ

G-133__22@.28

NÚM. EXPEDIENT CP022030001 | EDICIÓ APROVACIÓ | DATA JULIOL 2024

NOM PLÀNOL
**SEGURETAT VIAL**
**PLANTA DE SENYALITZACIÓ AFECTADA**

0 25

ESCALA DIN A3 1:500 DIN A1 1:250

PLÀNOL 15.1.2

3/11

W: \OC\P22065_IMU_URBCRBADAJOZ\05PROJ\EXECUTIU\02PLANOLS\15.1.2_SENYALITZACIO AFECTADA.DWG

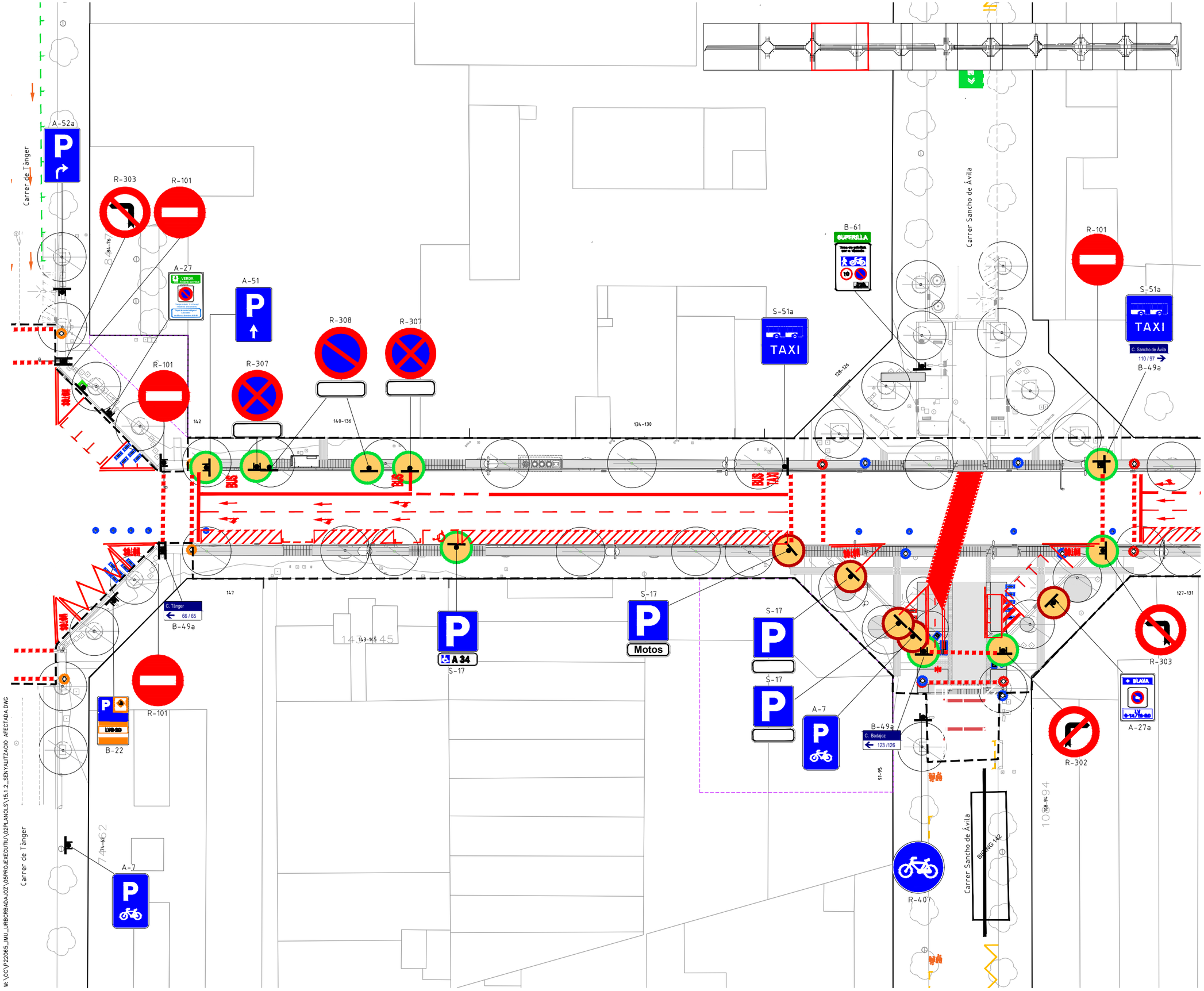


W:\OC\P220065_IMU_URBCRBADAJOZ\05PROJECTE\02PLANOLS\15.1.2_SENYALITZACIO_AFECTADA.DWG

LLEGENDA

LÍMIT ÀMBIT D'ACTUACIÓ: 28.420 m2

NOVES EDIFICACIONS

SENYALITZACIÓ AFECTADA

DESMUNTATGE DE SENYAL VERTICAL

DESPLAÇAMENT DE SENYAL VERTICAL

SENYALITZACIÓ HORITZONTAL A ELIMINAR

PROJECTE D'URBANITZACIÓ DEL CARRER BADAJOZ, ENTRE ELS CARRERS DE BOLÍVIA I AVINGUDA ICÀRIA, AMB MESURES DE CONTRACTACIÓ SOSTENIBLE.

DISTRICTE DE SANT MARTÍ.

Ajuntament de Barcelona

Ecologia, Urbanisme i Mobilitat
Institut Municipal d'Urbanisme
Direcció de Serveis de Projectes i Obres

AUTOR DELS CRITERIS I DE L'AVANTPROJECTE
Marta Penna, arquitecta

AUTOR DEL PROJECTE EXECUTIU
LOLA SIMÓN - MARIA BLANCO - PAU CODOLÀ

G-133__22@.28

NÚM. EXPEDIENT CP022030001

EDICIÓ APROVACIÓ

DATA JULIOL 2024

NOM PLÀNOL
**SEGURETAT VIAL**
**PLANTA DE SENYALITZACIÓ AFECTADA**

0 25

ESCALA
DIN A3 1:500
DIN A1 1:250

PLÀNOL 15.1.2

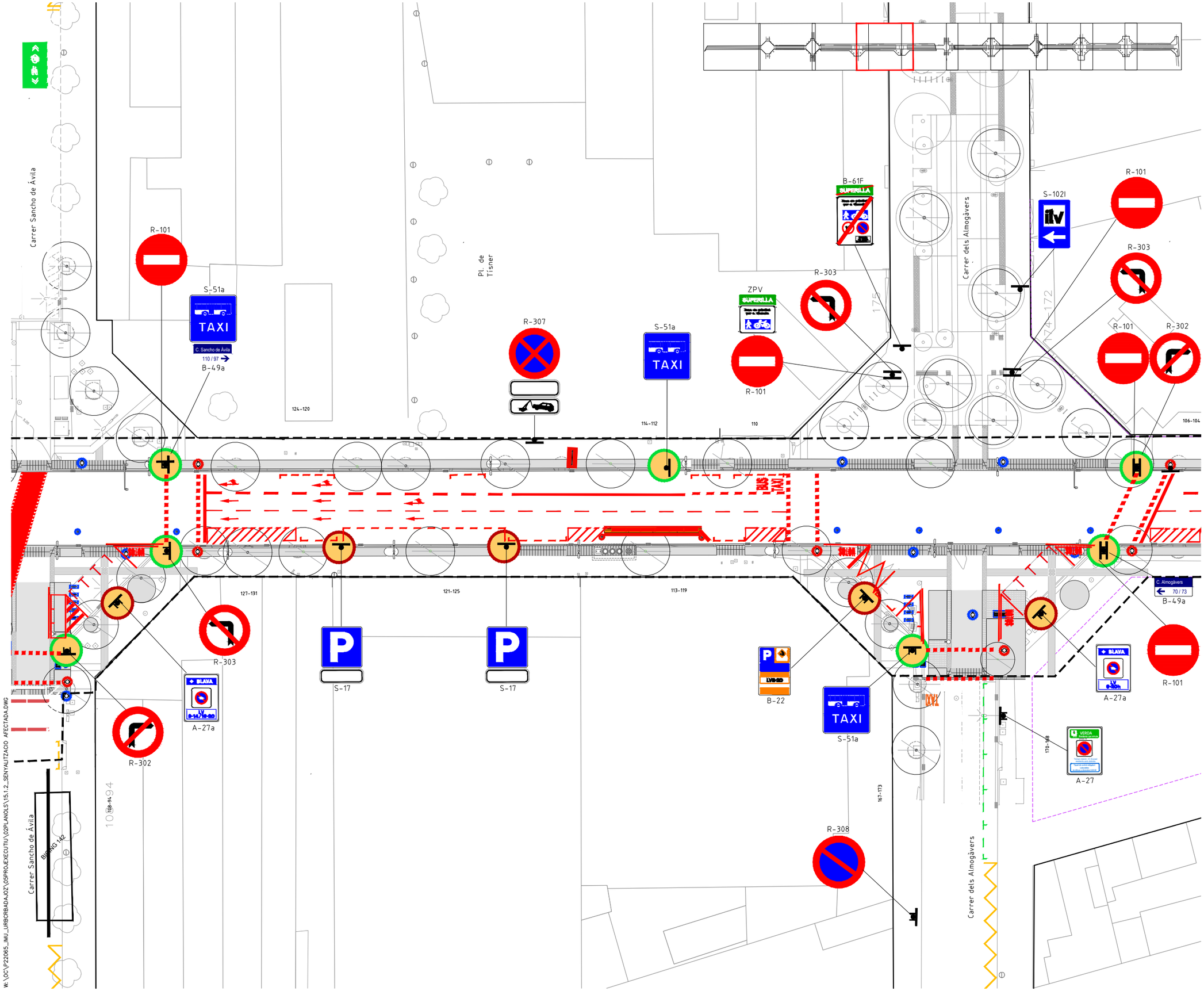


LLEGENDA

LÍMIT ÀMBIT D'ACTUACIÓ: 28.420 m2

NOVES EDIFICACIONS

SENYALITZACIÓ AFECTADA

DESMUNTATGE DE SENYAL VERTICAL

DESPLAÇAMENT DE SENYAL VERTICAL

SENYALITZACIÓ HORITZONTAL A ELIMINAR

PROJECTE D'URBANITZACIÓ DEL CARRER BADAJOZ, ENTRE ELS CARRERS DE BOLÍVIA I AVINGUDA ICÀRIA, AMB MESURES DE CONTRACTACIÓ SOSTENIBLE.

DISTRICTE DE SANT MARTÍ.

Ajuntament de Barcelona

Ecologia, Urbanisme i Mobilitat
Institut Municipal d'Urbanisme
Direcció de Serveis de Projectes i Obres

AUTOR DELS CRITERIS I DE L'AVANTPROJECTE
Marta Penna, arquitecta

AUTOR DEL PROJECTE EXECUTIU
LOLA SIMÓN - MARIA BLANCO - PAU CODOLÀ

G-133_22@.28

| NÚM. EXPEDIENT | EDICIÓ | DATA |
|---|---|---|
| CP022030001 | APROVACIÓ | JULIOL 2024 |

NOM PLÀNOL
**SEGURETAT VIAL**
**PLANTA DE SENYALITZACIÓ AFECTADA**

0 25

ESCALA
DIN A3 1:500
DIN A1 1:250

PLÀNOL
15.1.2

5/11

W:\OC\P22065_IMU_URBCRBADAJOZ\05PROJEXECUTIU\02PLANOLS\15.1.2_SENYALITZACIO AFECTADA.DWG

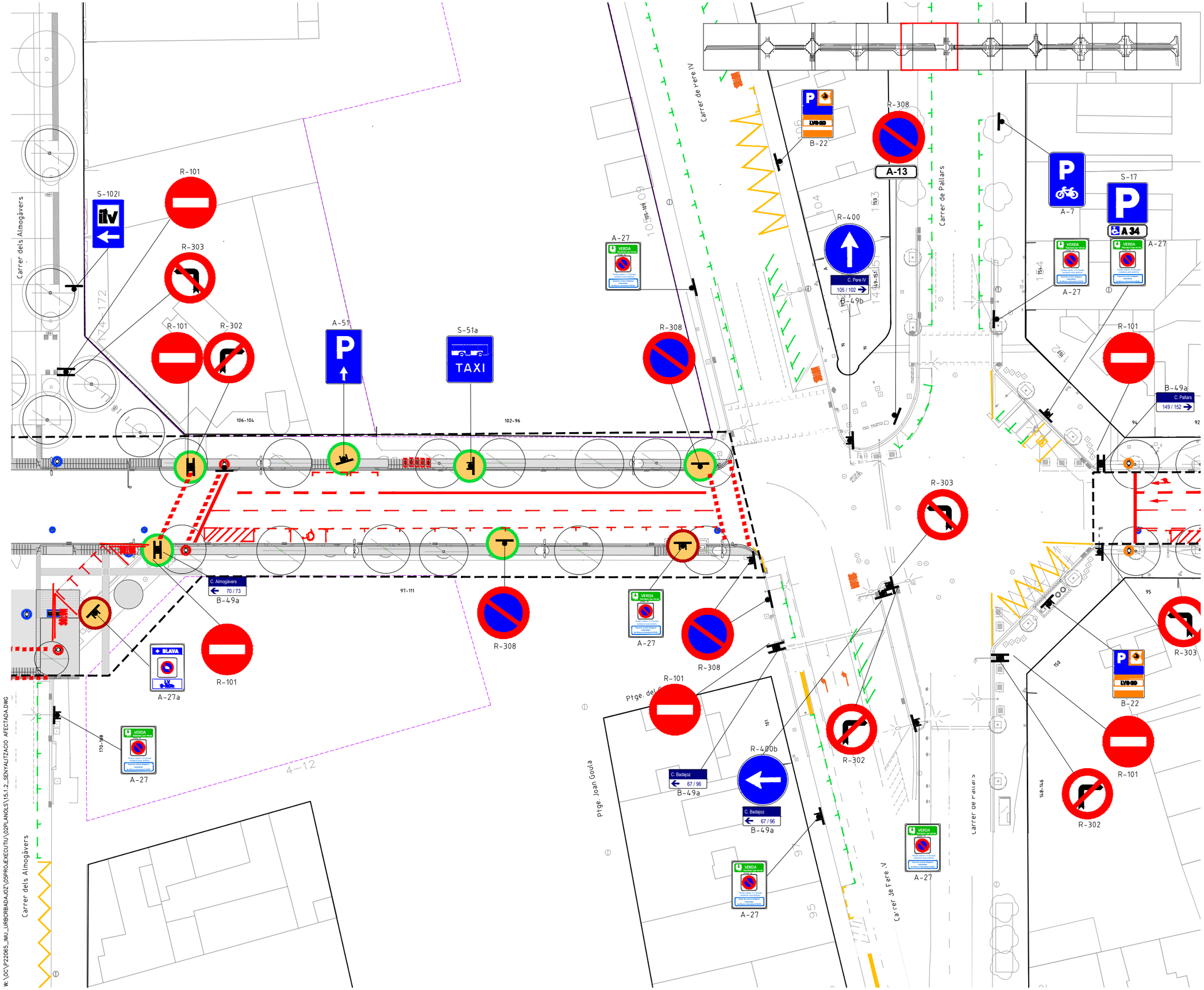


## LLEGENDA

- LÍMIT ÀMBIT D'ACTUACIÓ: 28.420 m2
- NOVES EDIFICACIONS

## SENYALITZACIÓ AFECTADA

- DESMUNTATGE DE SENYAL VERTICAL
- DESPLAÇAMENT DE SENYAL VERTICAL
- SENYALITZACIÓ HORITZONTAL A ELIMINAR

PROJECTE D'URBANITZACIÓ DEL CARRER BADAJOZ, ENTRE ELS CARRERS DE BOLÍVIA I AVINGUDA ICÀRIA, AMB MESURES DE CONTRACTACIÓ SOSTENIBLE.

DISTRICTE DE SANT MARTÍ.

Ajuntament de Barcelona
Ecologia, Urbanisme i Mobilitat
Institut Municipal d'Urbanisme
Direcció de Serveis de Projectes i Obres

AUTOR DELS CRITERIS I DE L'AVANTPROJECTE
Marta Penna, arquitecta

AUTOR DEL PROJECTE EXECUTIU
LOLA SIMÓN - MARIA BLANCO - PAU CODOLÀ

G-133_22@.28

| NÚM. EXPEDIENT | EDICIÓ | DATA |
|---|---|---|
| CP022030001 | APROVACIÓ | JULIOL 2024 |

NOM PLÀNOL
**SEGURETAT VIAL**
**PLANTA DE SENYALITZACIÓ AFECTADA**

0 25

ESCALA
DIN A3 1:500
DIN A1 1:250

PLÀNOL
15.1.2
6/11

W:\OC\P22065_IMU_URBORBADAJOZ\05PROJEXECUTIU\02PLANOLS\15.1.2_SENYALITZACIO AFECTADA.DWG

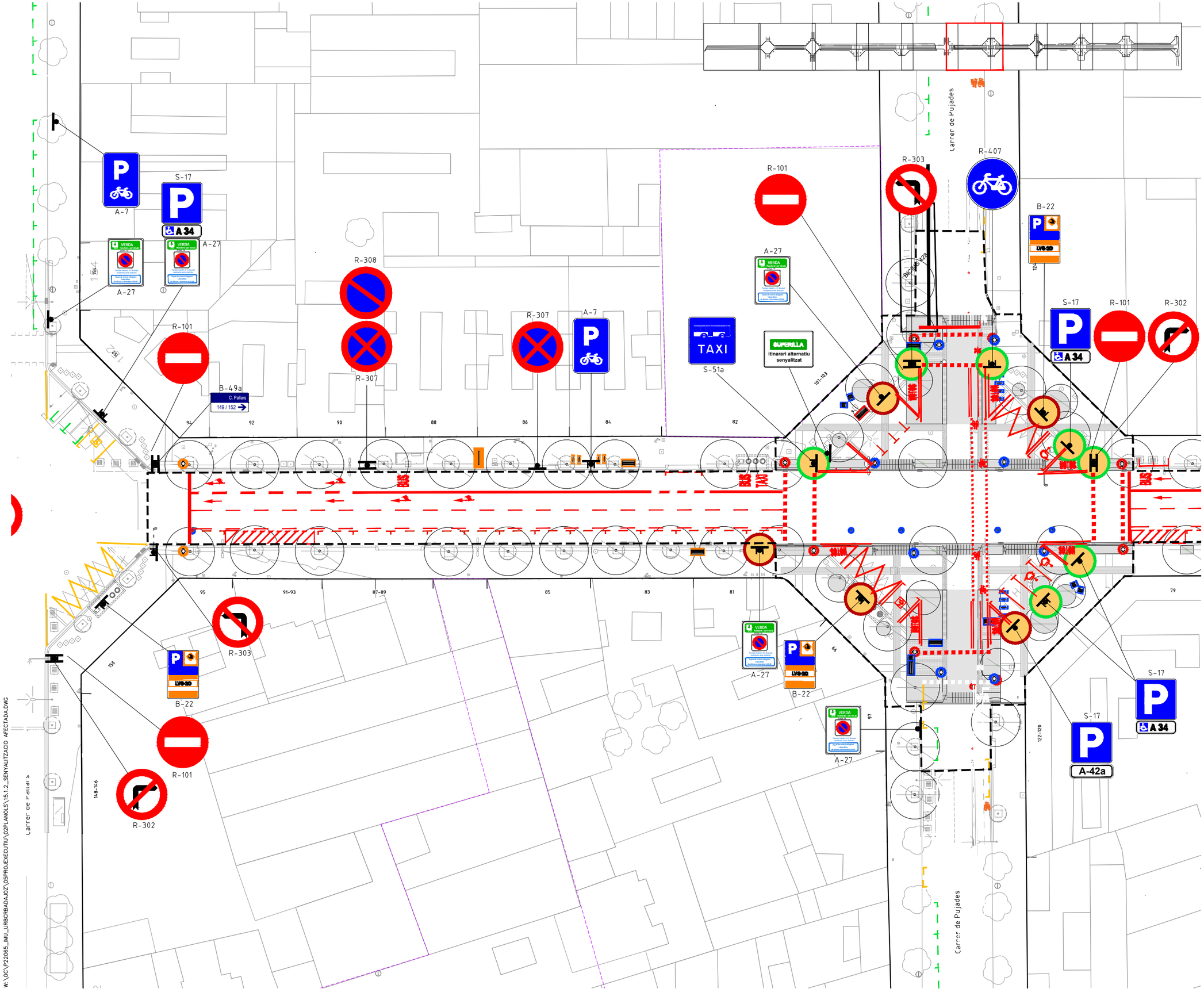


## LLEGENDA

- LÍMIT ÀMBIT D'ACTUACIÓ: 28.420 m2
- NOVES EDIFICACIONS

## SENYALITZACIÓ AFECTADA

- DESMUNTATGE DE SENYAL VERTICAL
- DESPLAÇAMENT DE SENYAL VERTICAL
- SENYALITZACIÓ HORITZONTAL A ELIMINAR

PROJECTE D'URBANITZACIÓ DEL CARRER BADAJOZ, ENTRE ELS CARRERS DE BOLÍVIA I AVINGUDA ICÀRIA, AMB MESURES DE CONTRACTACIÓ SOSTENIBLE.

DISTRICTE DE SANT MARTÍ.

Ajuntament de Barcelona

Ecologia, Urbanisme i Mobilitat
Institut Municipal d'Urbanisme
Direcció de Serveis de Projectes i Obres

AUTOR DELS CRITERIS I DE L'AVANTPROJECTE
Marta Penna, arquitecta

AUTOR DEL PROJECTE EXECUTIU
LOLA SIMÓN - MARIA BLANCO - PAU CODOLÀ

G-133__22@.28

| NÚM. EXPEDIENT | EDICIÓ | DATA |
|---|---|---|
| CP022030001 | APROVACIÓ | JULIOL 2024 |

NOM PLÀNOL
**SEGURETAT VIAL**
**PLANTA DE SENYALITZACIÓ AFECTADA**

0 25

| ESCALA | PLÀNOL |
|---|---|
| DIN A3 1:500<br>DIN A1 1:250 | 15.1.2 |

7/11

W:\OC\P22065_IMU_URBCRBADAJOZ\05PROJÈCTEXECUTIU\02PLANOLS\15.1.2_SENYALITZACIO_AFECTADA.DWG

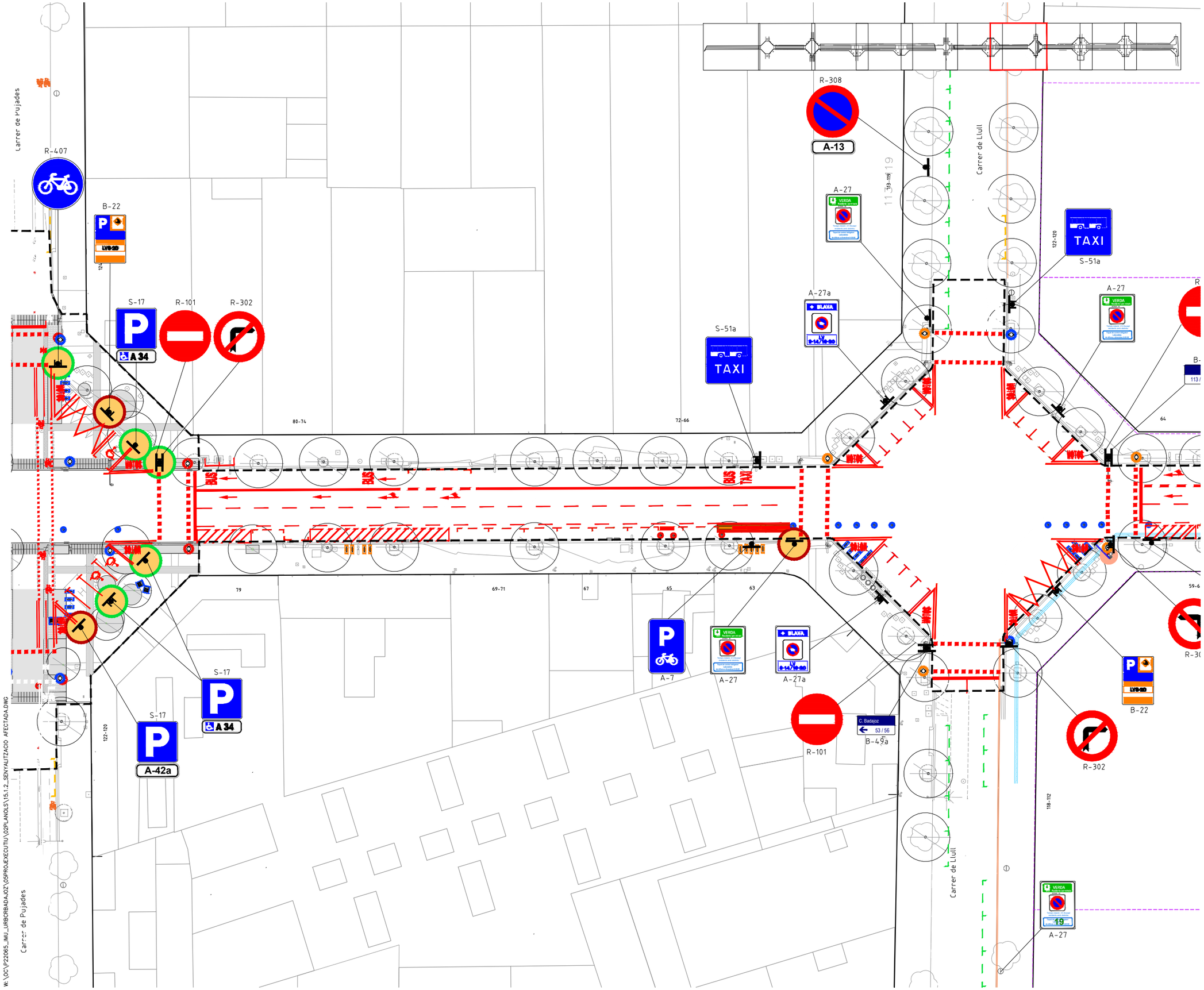


## LLEGENDA

- LÍMIT ÀMBIT D'ACTUACIÓ: 28.420 m2
- NOVES EDIFICACIONS

## SENYALITZACIÓ AFECTADA

- DESMUNTATGE DE SENYAL VERTICAL
- DESPLAÇAMENT DE SENYAL VERTICAL
- SENYALITZACIÓ HORITZONTAL A ELIMINAR

PROJECTE D'URBANITZACIÓ DEL CARRER BADAJOZ, ENTRE ELS CARRERS DE BOLÍVIA I AVINGUDA ICÀRIA, AMB MESURES DE CONTRACTACIÓ SOSTENIBLE.

DISTRICTE DE SANT MARTÍ.

Ajuntament de Barcelona

Ecologia, Urbanisme i Mobilitat
Institut Municipal d'Urbanisme
Direcció de Serveis de Projectes i Obres

AUTOR DELS CRITERIS I DE L'AVANTPROJECTE
Marta Penna, arquitecta

AUTOR DEL PROJECTE EXECUTIU
LOLA SIMÓN - MARIA BLANCO - PAU CODOLÀ

G-133_22@.28

| NÚM. EXPEDIENT | EDICIÓ | DATA |
|---|---|---|
| CP022030001 | APROVACIÓ | JULIOL 2024 |

NOM PLÀNOL
**SEGURETAT VIAL**
**PLANTA DE SENYALITZACIÓ AFECTADA**

0 25

| ESCALA | PLÀNOL |
|---|---|
| DIN A3 1:500<br>DIN A1 1:250 | 15.1.2 |

8/11

W:\OC\P22065_IMU_URBCRBADAJOZ\05PROJECTE\EXECUTIU\02PLANOLS\15.1.2_SENYALITZACIO AFECTADA.DWG

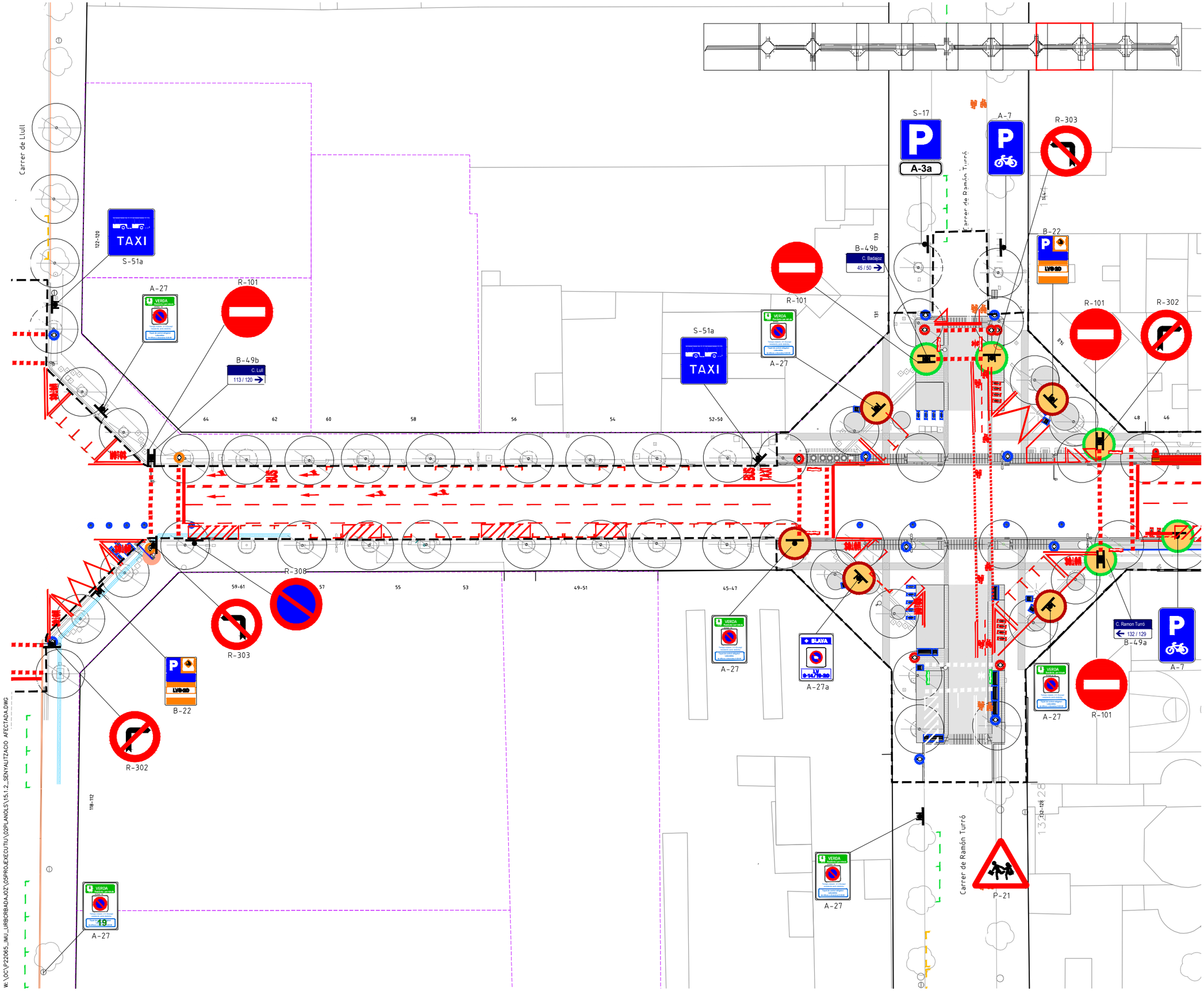


LLEGENDA

- LÍMIT ÀMBIT D'ACTUACIÓ: 28.420 m2
- NOVES EDIFICACIONS

SENYALITZACIÓ AFECTADA

- DESMUNTATGE DE SENYAL VERTICAL
- DESPLAÇAMENT DE SENYAL VERTICAL
- SENYALITZACIÓ HORITZONTAL A ELIMINAR

PROJECTE D'URBANITZACIÓ DEL CARRER BADAJOZ, ENTRE ELS CARRERS DE BOLÍVIA I AVINGUDA ICÀRIA, AMB MESURES DE CONTRACTACIÓ SOSTENIBLE.

DISTRICTE DE SANT MARTÍ.

Ajuntament de Barcelona
Ecologia, Urbanisme i Mobilitat
Institut Municipal d'Urbanisme
Direcció de Serveis de Projectes i Obres

AUTOR DELS CRITERIS I DE L'AVANTPROJECTE
Marta Penna, arquitecta

AUTOR DEL PROJECTE EXECUTIU
LOLA SIMÓN - MARIA BLANCO - PAU CODOLÀ

G-133_22@.28

NÚM. EXPEDIENT CP022030001 | EDICIÓ APROVACIÓ | DATA JULIOL 2024

NOM PLÀNOL
**SEGURETAT VIAL**
**PLANTA DE SENYALITZACIÓ AFECTADA**

0 25

ESCALA
DIN A3 1:500
DIN A1 1:250

PLÀNOL
15.1.2



W:\OC\P22065_IMU_URBCRBADAJOZ\05PROJECTE\EXECUTIU\02PLANOLS\15.1.2_SENYALITZACIO AFECTADA.DWG

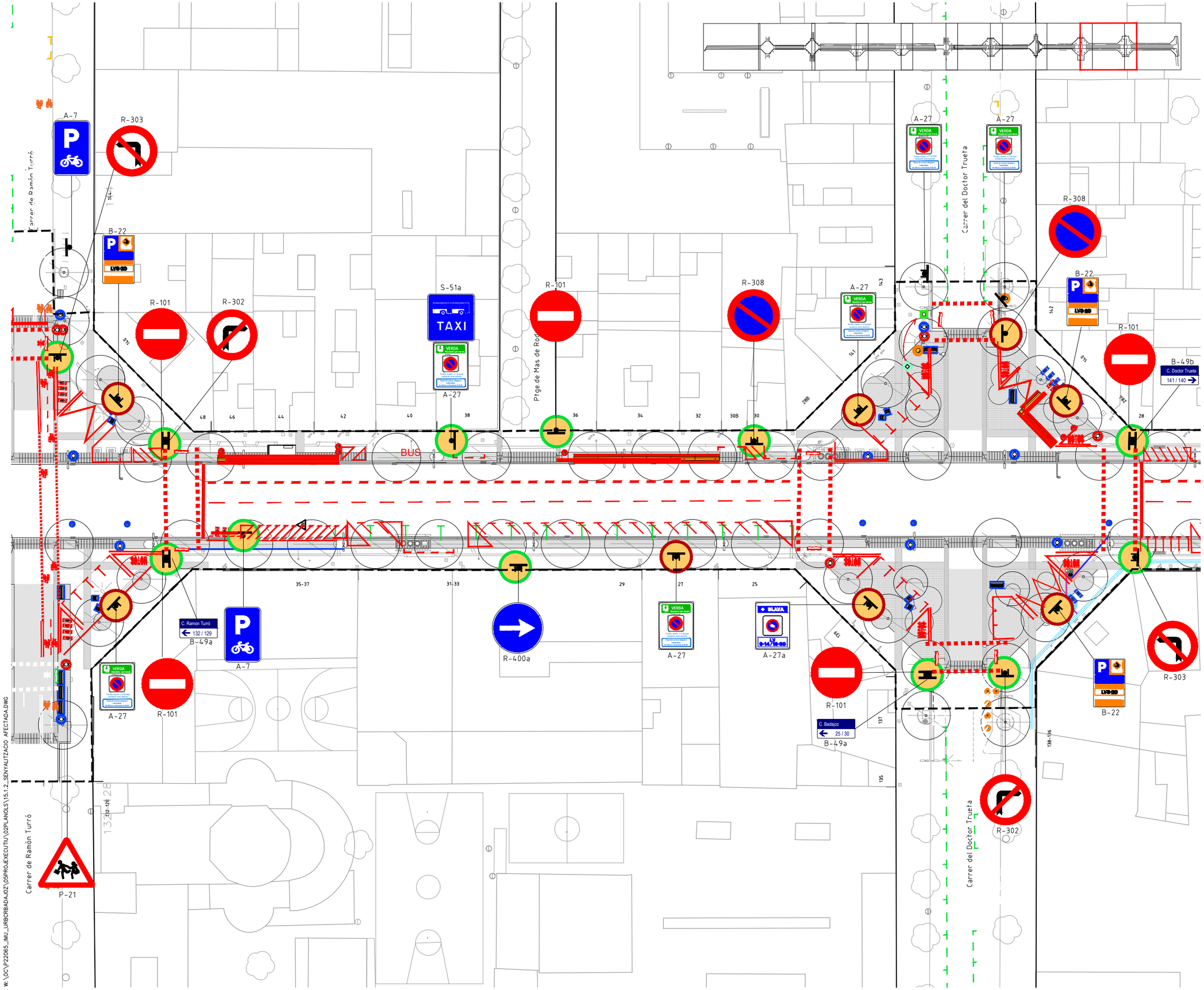


## LLEGENDA

- LÍMIT ÀMBIT D'ACTUACIÓ: 28.420 m2
- NOVES EDIFICACIONS

## SENYALITZACIÓ AFECTADA

- DESMUNTATGE DE SENYAL VERTICAL
- DESPLAÇAMENT DE SENYAL VERTICAL
- SENYALITZACIÓ HORITZONTAL A ELIMINAR

PROJECTE D'URBANITZACIÓ DEL CARRER BADAJOZ, ENTRE ELS CARRERS DE BOLÍVIA I AVINGUDA ICÀRIA, AMB MESURES DE CONTRACTACIÓ SOSTENIBLE.

DISTRICTE DE SANT MARTÍ.

Ajuntament de Barcelona

Ecologia, Urbanisme i Mobilitat
Institut Municipal d'Urbanisme
Direcció de Serveis de Projectes i Obres

AUTOR DELS CRITERIS I DE L'AVANTPROJECTE
Marta Penna, arquitecta

AUTOR DEL PROJECTE EXECUTIU
LOLA SIMÓN - MARIA BLANCO - PAU CODOLÀ

G-133__22@.28

| NÚM. EXPEDIENT | EDICIÓ | DATA |
|---|---|---|
| CP022030001 | APROVACIÓ | JULIOL 2024 |

NOM PLÀNOL
**SEGURETAT VIAL**
**PLANTA DE SENYALITZACIÓ AFECTADA**

0 25

| ESCALA | PLÀNOL |
|---|---|
| DIN A3 1:500<br>DIN A1 1:250 | 15.1.2 |

10/11

W:\OC\P22065_IMU_URBCRBADAJOZ\05PROJÆXECUTIU\02PLANOLS\15.1.2_SENYALITZACIO_AFECTADA.DWG

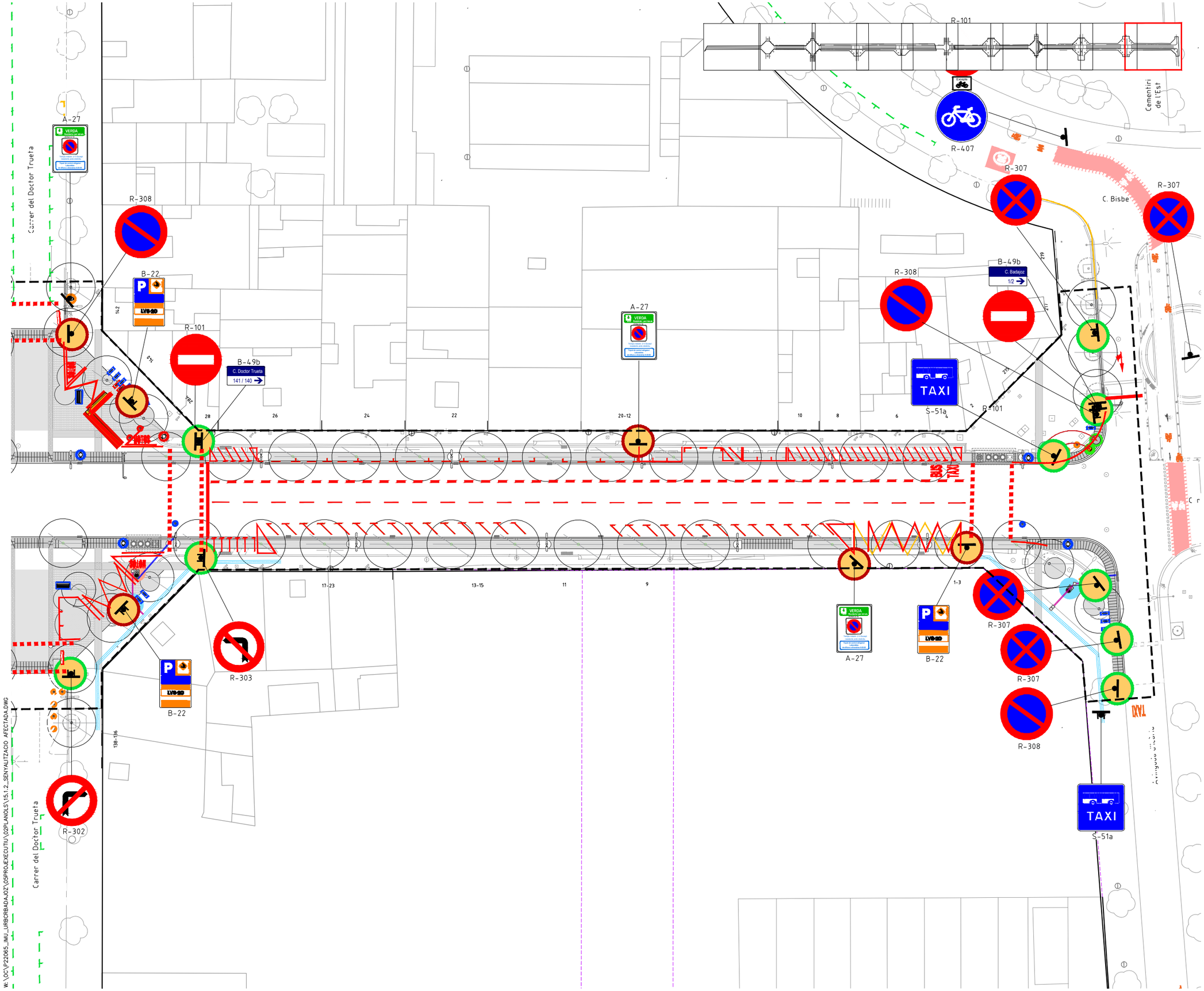


LLEGENDA

- LÍMIT ÀMBIT D'ACTUACIÓ: 28.420 m2
- NOVES EDIFICACIONS

SENYALITZACIÓ AFECTADA

- DESMUNTATGE DE SENYAL VERTICAL
- DESPLAÇAMENT DE SENYAL VERTICAL
- SENYALITZACIÓ HORITZONTAL A ELIMINAR

PROJECTE D'URBANITZACIÓ DEL CARRER BADAJOZ, ENTRE ELS CARRERS DE BOLÍVIA I AVINGUDA ICÀRIA, AMB MESURES DE CONTRACTACIÓ SOSTENIBLE.

DISTRICTE DE SANT MARTÍ.

Ajuntament de Barcelona

Ecologia, Urbanisme i Mobilitat
Institut Municipal d'Urbanisme
Direcció de Serveis de Projectes i Obres

AUTOR DELS CRITERIS I DE L'AVANTPROJECTE
Marta Penna, arquitecta

AUTOR DEL PROJECTE EXECUTIU
LOLA SIMÓN - MARIA BLANCO - PAU CODOLÀ

G-133_22@.28

| NÚM. EXPEDIENT | EDICIÓ | DATA |
|---|---|---|
| CP022030001 | APROVACIÓ | JULIOL 2024 |

NOM PLÀNOL
**SEGURETAT VIAL**
**PLANTA DE SENYALITZACIÓ AFECTADA**

0 25

| ESCALA | PLÀNOL |
|---|---|
| DIN A3 1:500<br>DIN A1 1:250 | 15.1.2 |

11/11

W: \OC\P22065_IMU_URBORBADAJOZ\05PROJEXECUTIU\02PLANOLS\15.1.2_SENYALITZACIO AFECTADA.DWG

## LLEGENDA

- LÍMIT ÀMBIT D'ACTUACIÓ: 28.420 m2
- NOVES EDIFICACIONS

## SENYALITZACIÓ PROPOSTA

- SENYALITZACIÓ VERTICAL EXISTENT A MANTENIR
- SENYALITZACIÓ VERTICAL EXISTENT A DESPLAÇAR
- SENYALITZACIÓ VERTICAL PROPOSTA
- SEPARADOR CARRIL BICI PROPOSTA

PROJECTE D'URBANITZACIÓ DEL CARRER BADAJOZ, ENTRE ELS CARRERS DE BOLÍVIA I AVINGUDA ICÀRIA, AMB MESURES DE CONTRACTACIÓ SOSTENIBLE.

DISTRICTE DE SANT MARTÍ.


Ajuntament de Barcelona
Ecologia, Urbanisme i Mobilitat
Institut Municipal d'Urbanisme
Direcció de Serveis de Projectes i Obres

AUTOR DELS CRITERIS I DE L'AVANTPROJECTE
Marta Penna, arquitecta

AUTOR DEL PROJECTE EXECUTIU
LOLA SIMÓN - MARIA BLANCO - PAU CODOLÀ


G-133__22@.28

| NÚM. EXPEDIENT | EDICIÓ | DATA |
|---|---|---|
| CP022030001 | APROVACIÓ | JULIOL 2024 |

NOM PLÀNOL
**SEGURETAT VIAL**
**PLANTA SENYALITZACIÓ DE NOVA IMPLANTACIÓ**

0 200

ESCALA
DIN A3 1:4000
DIN A1 1:2000

PLÀNOL
15.1.3
1/11

W: \OC\P22065_IMU_URBORBADAJOZ\05PROJEXECUTIU\02PLANOLS\15.1.3_SENYALITZACIO PROPOSTA.DWG

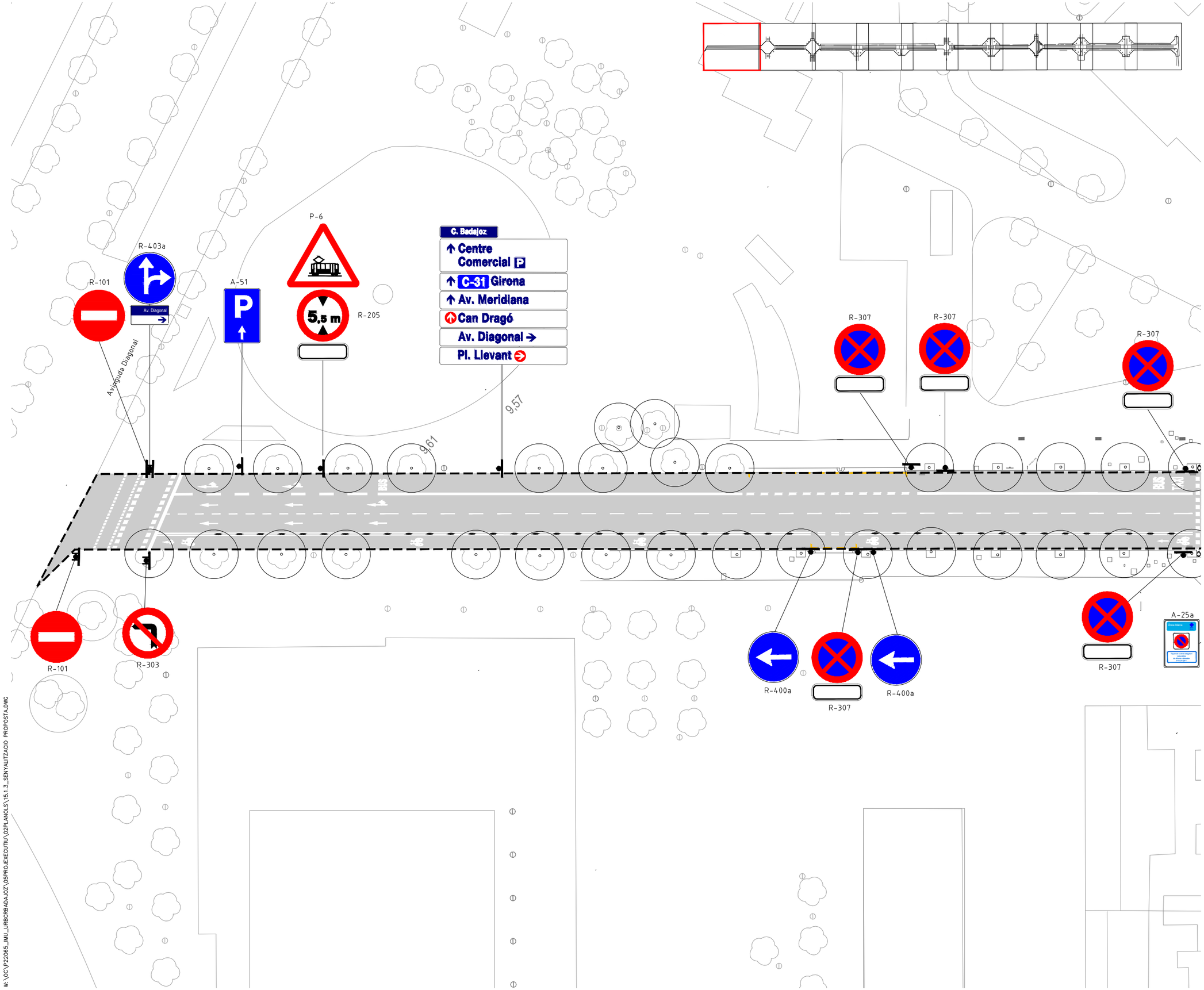


LLEGENDA

- LÍMIT ÀMBIT D'ACTUACIÓ: 28.420 m2
- NOVES EDIFICACIONS

SENYALITZACIÓ PROPOSTA

- SENYALITZACIÓ VERTICAL EXISTENT A MANTENIR
- SENYALITZACIÓ VERTICAL EXISTENT A DESPLAÇAR
- SENYALITZACIÓ VERTICAL PROPOSTA
- SEPARADOR CARRIL BICI PROPOSTA

W: \OC\P22065_IMU_URBCRBADAJOZ\05PROJÆXECUTIU\02PLANOLS\15.1.3_SENYALITZACIO PROPOSTA.DWG

PROJECTE D'URBANITZACIÓ DEL CARRER BADAJOZ, ENTRE ELS CARRERS DE BOLÍVIA I AVINGUDA ICÀRIA, AMB MESURES DE CONTRACTACIÓ SOSTENIBLE.

DISTRICTE DE SANT MARTÍ.

Ajuntament de Barcelona
Ecologia, Urbanisme i Mobilitat
Institut Municipal d'Urbanisme
Direcció de Serveis de Projectes i Obres

AUTOR DELS CRITERIS I DE L'AVANTPROJECTE
Marta Penna, arquitecta

AUTOR DEL PROJECTE EXECUTIU
LOLA SIMÓN - MARIA BLANCO - PAU CODOLÀ

G-133__22@.28

| NÚM. EXPEDIENT | EDICIÓ | DATA |
|---|---|---|
| CP022030001 | APROVACIÓ | JULIOL 2024 |

NOM PLÀNOL
**SEGURETAT VIAL**
**PLANTA SENYALITZACIÓ DE NOVA IMPLANTACIÓ**

0 25

| ESCALA | PLÀNOL |
|---|---|
| DIN A3 1:500<br>DIN A1 1:250 | 15.1.3 |

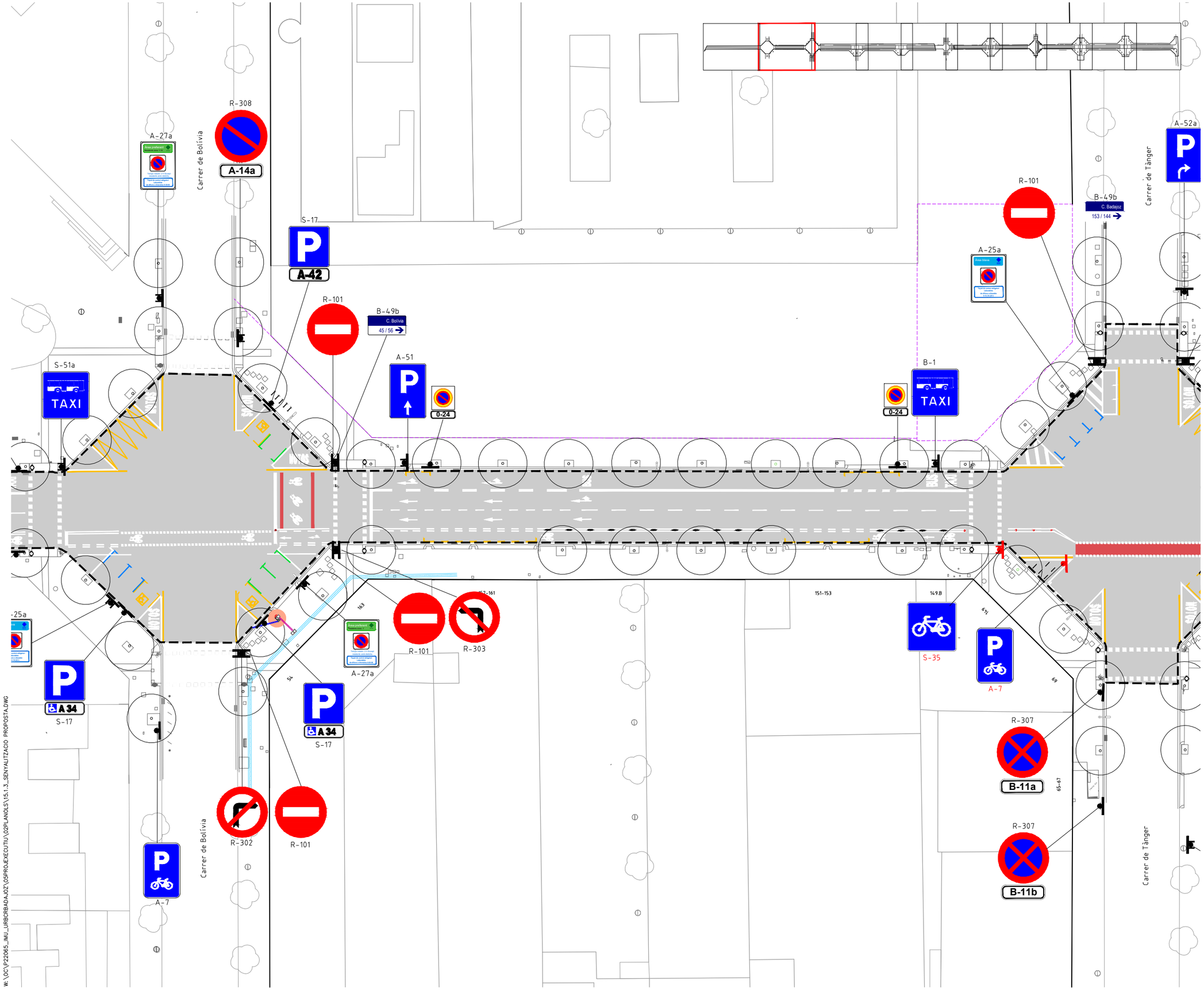


## LLEGENDA

- LÍMIT ÀMBIT D'ACTUACIÓ: 28.420 m2
- NOVES EDIFICACIONS

## SENYALITZACIÓ PROPOSTA

- SENYALITZACIÓ VERTICAL EXISTENT A MANTENIR
- SENYALITZACIÓ VERTICAL EXISTENT A DESPLAÇAR
- SENYALITZACIÓ VERTICAL PROPOSTA
- SEPARADOR CARRIL BICI PROPOSTA

PROJECTE D'URBANITZACIÓ DEL CARRER BADAJOZ, ENTRE ELS CARRERS DE BOLÍVIA I AVINGUDA ICÀRIA, AMB MESURES DE CONTRACTACIÓ SOSTENIBLE.

DISTRICTE DE SANT MARTÍ.

Ajuntament de Barcelona
Ecologia, Urbanisme i Mobilitat
Institut Municipal d'Urbanisme
Direcció de Serveis de Projectes i Obres

AUTOR DELS CRITERIS I DE L'AVANTPROJECTE
Marta Penna, arquitecta

AUTOR DEL PROJECTE EXECUTIU
LOLA SIMÓN - MARIA BLANCO - PAU CODOLÀ

G-133__22@.28

| NÚM. EXPEDIENT | EDICIÓ | DATA |
|---|---|---|
| CP022030001 | APROVACIÓ | JULIOL 2024 |

NOM PLÀNOL
**SEGURETAT VIAL**
**PLANTA SENYALITZACIÓ DE NOVA IMPLANTACIÓ**

0 25

ESCALA
DIN A3 1:500
DIN A1 1:250

PLÀNOL
15.1.3
3/11

W:_OC\P22065_IMU_URBCRBADAJOZ\05PROJECTE\02PLANOLS\15.1.3_SENYALITZACIO PROPOSTA.DWG

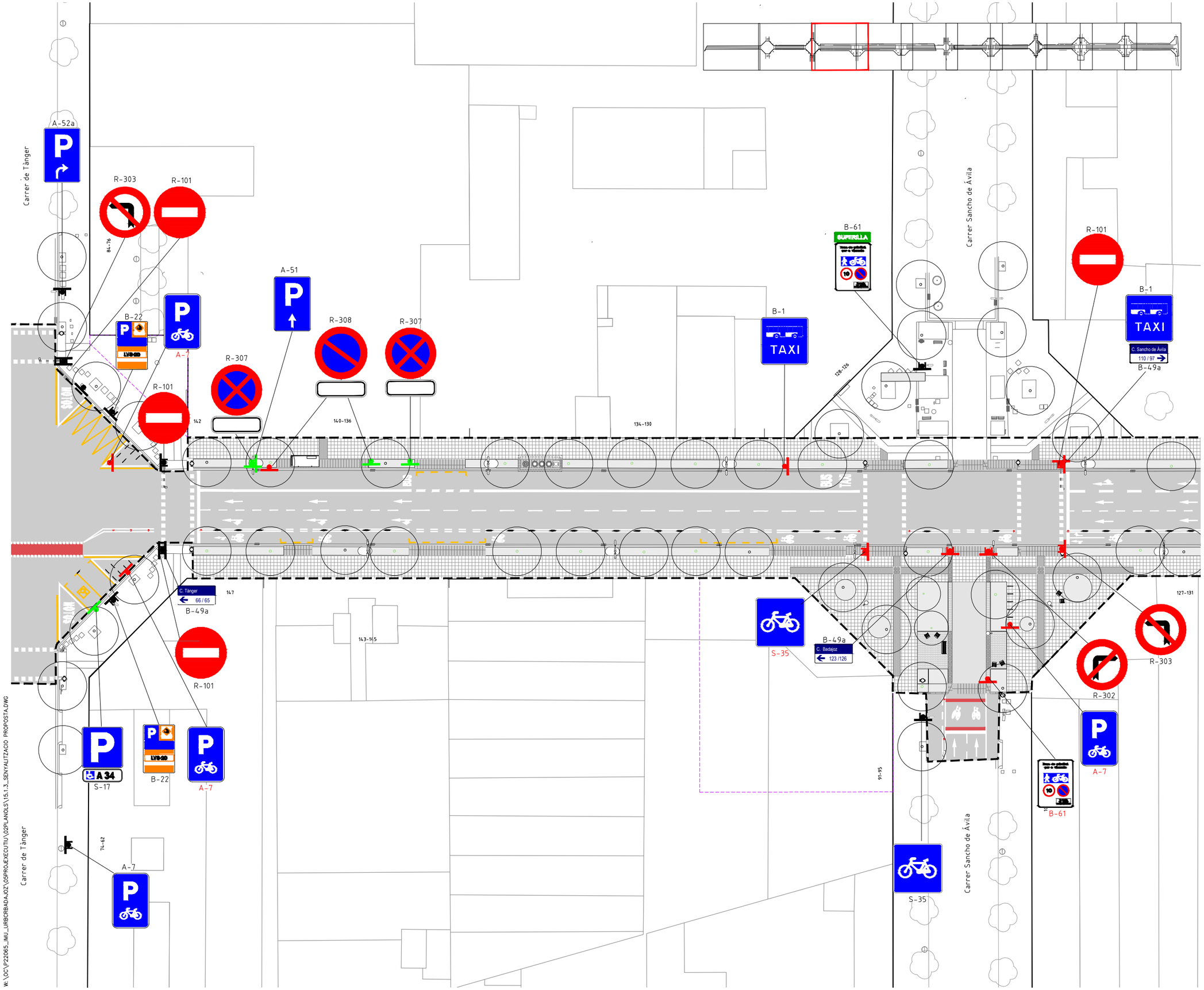


## LLEGENDA

- LÍMIT ÀMBIT D'ACTUACIÓ: 28.420 m2
- NOVES EDIFICACIONS

## SENYALITZACIÓ PROPOSTA

- SENYALITZACIÓ VERTICAL EXISTENT A MANTENIR
- SENYALITZACIÓ VERTICAL EXISTENT A DESPLAÇAR
- SENYALITZACIÓ VERTICAL PROPOSTA
- SEPARADOR CARRIL BICI PROPOSTA

PROJECTE D'URBANITZACIÓ DEL CARRER BADAJOZ, ENTRE ELS CARRERS DE BOLÍVIA I AVINGUDA ICÀRIA, AMB MESURES DE CONTRACTACIÓ SOSTENIBLE.

DISTRICTE DE SANT MARTÍ.

Ajuntament de Barcelona
Ecologia, Urbanisme i Mobilitat
Institut Municipal d'Urbanisme
Direcció de Serveis de Projectes i Obres

AUTOR DELS CRITERIS I DE L'AVANTPROJECTE
Marta Penna, arquitecta

AUTOR DEL PROJECTE EXECUTIU
LOLA SIMÓN - MARIA BLANCO - PAU CODOLÀ

G-133_22@.28

| NÚM. EXPEDIENT | EDICIÓ | DATA |
|---|---|---|
| CP022030001 | APROVACIÓ | JULIOL 2024 |

NOM PLÀNOL
**SEGURETAT VIAL**
**PLANTA SENYALITZACIÓ DE NOVA IMPLANTACIÓ**

0 25

ESCALA
DIN A3 1:500
DIN A1 1:250

PLÀNOL
15.1.3
4/11

W:\OC\P22065_IMU_URBCRBADAJOZ\05PROJECTE\EXECUTIU\02PLANOLS\15.1.3_SENYALITZACIO PROPOSTA.DWG

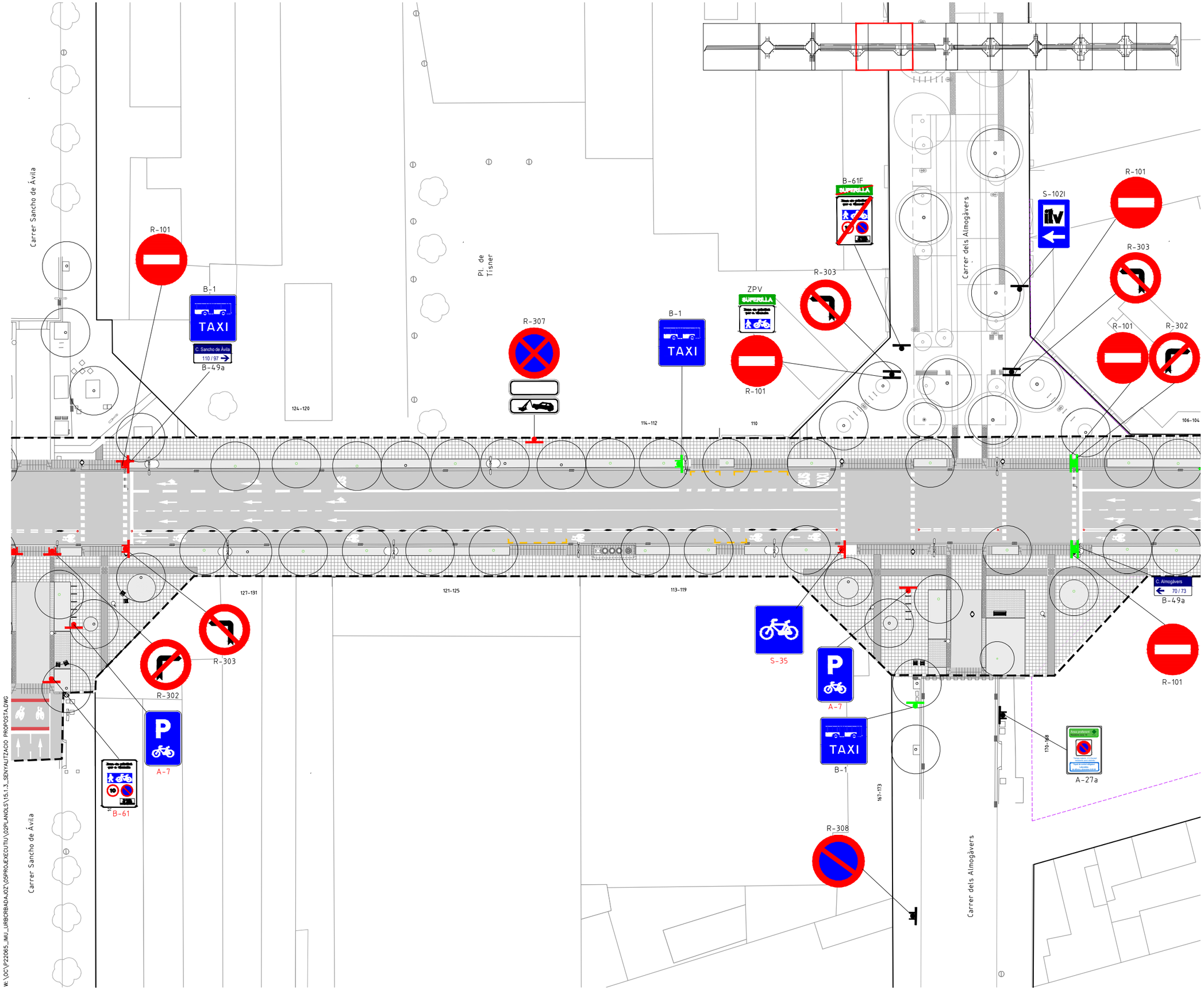


## LLEGENDA

- LÍMIT ÀMBIT D'ACTUACIÓ: 28.420 m2
- NOVES EDIFICACIONS

## SENYALITZACIÓ PROPOSTA

- SENYALITZACIÓ VERTICAL EXISTENT A MANTENIR
- SENYALITZACIÓ VERTICAL EXISTENT A DESPLAÇAR
- SENYALITZACIÓ VERTICAL PROPOSTA
- SEPARADOR CARRIL BICI PROPOSTA

PROJECTE D'URBANITZACIÓ DEL CARRER BADAJOZ, ENTRE ELS CARRERS DE BOLÍVIA I AVINGUDA ICÀRIA, AMB MESURES DE CONTRACTACIÓ SOSTENIBLE.

DISTRICTE DE SANT MARTÍ.

Ajuntament de Barcelona
Ecologia, Urbanisme i Mobilitat
Institut Municipal d'Urbanisme
Direcció de Serveis de Projectes i Obres

AUTOR DELS CRITERIS I DE L'AVANTPROJECTE
Marta Penna, arquitecta

AUTOR DEL PROJECTE EXECUTIU
LOLA SIMÓN - MARIA BLANCO - PAU CODOLÀ

G-133__22@.28

| NÚM. EXPEDIENT | EDICIÓ | DATA |
|---|---|---|
| CP022030001 | APROVACIÓ | JULIOL 2024 |

NOM PLÀNOL
**SEGURETAT VIAL**
**PLANTA SENYALITZACIÓ DE NOVA IMPLANTACIÓ**

0 25

ESCALA
DIN A3 1:500
DIN A1 1:250

PLÀNOL
15.1.3
5/11

W:\OC\P22065_IMU_URBCRBADAJOZ\05PROJECTE\EXECUTIU\02PLANOLS\15.1.3_SENYALITZACIO PROPOSTA.DWG

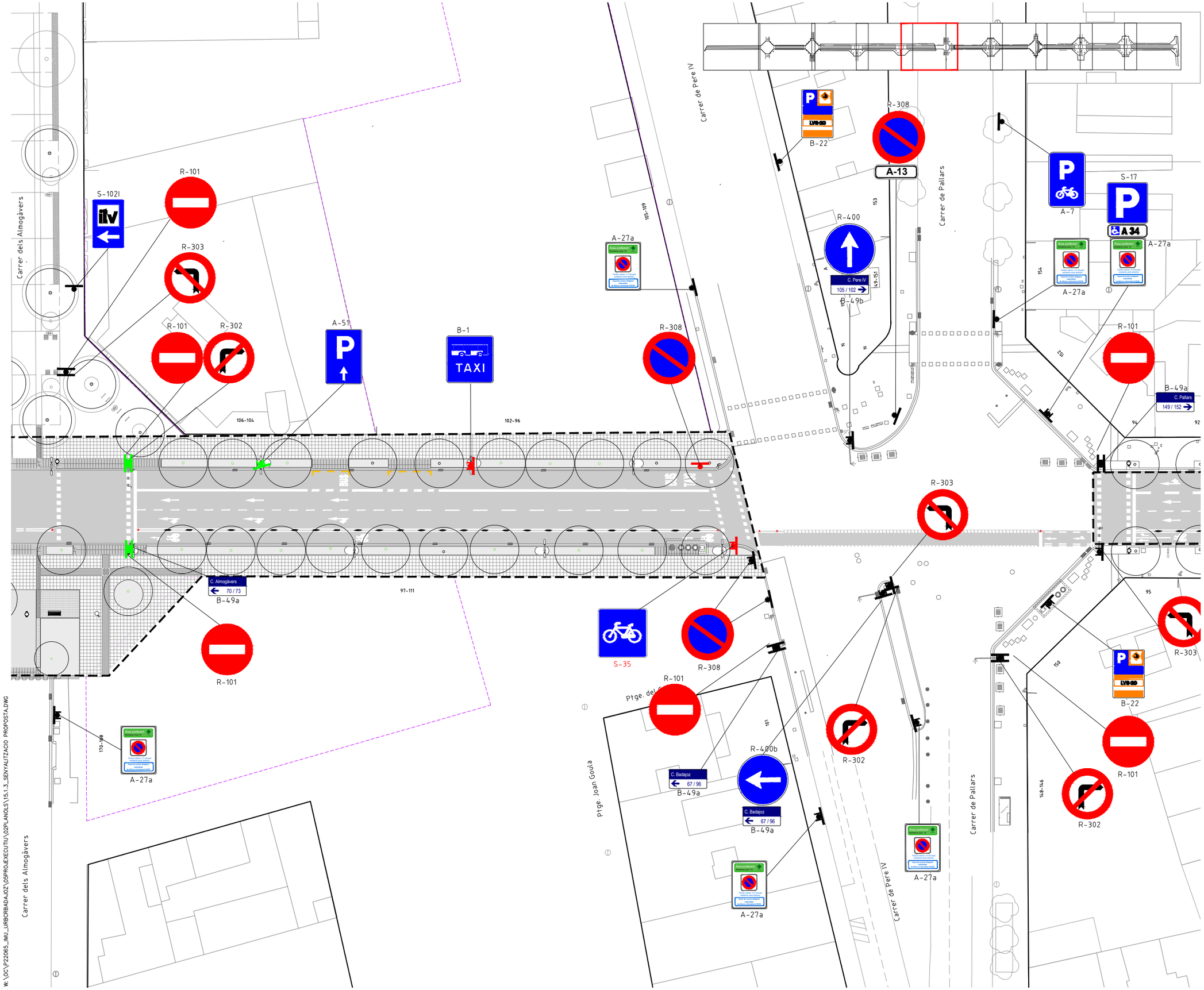


LLEGENDA

- LÍMIT ÀMBIT D'ACTUACIÓ: 28.420 m2
- NOVES EDIFICACIONS

SENYALITZACIÓ PROPOSTA

- SENYALITZACIÓ VERTICAL EXISTENT A MANTENIR
- SENYALITZACIÓ VERTICAL EXISTENT A DESPLAÇAR
- SENYALITZACIÓ VERTICAL PROPOSTA
- SEPARADOR CARRIL BICI PROPOSTA

PROJECTE D'URBANITZACIÓ DEL CARRER BADAJOZ, ENTRE ELS CARRERS DE BOLÍVIA I AVINGUDA ICÀRIA, AMB MESURES DE CONTRACTACIÓ SOSTENIBLE.

DISTRICTE DE SANT MARTÍ.


Ajuntament de Barcelona
Ecologia, Urbanisme i Mobilitat
Institut Municipal d'Urbanisme
Direcció de Serveis de Projectes i Obres

AUTOR DELS CRITERIS I DE L'AVANTPROJECTE
Marta Penna, arquitecta

AUTOR DEL PROJECTE EXECUTIU
LOLA SIMÓN - MARIA BLANCO - PAU CODOLÀ


G-133__22@.28

| NÚM. EXPEDIENT | EDICIÓ | DATA |
|---|---|---|
| CP022030001 | APROVACIÓ | JULIOL 2024 |

NOM PLÀNOL
**SEGURETAT VIAL**
**PLANTA SENYALITZACIÓ DE NOVA IMPLANTACIÓ**

0 25

| ESCALA | PLÀNOL |
|---|---|
| DIN A3 1:500<br>DIN A1 1:250 | 15.1.3 |

6/11

W:\OC\P22065_IMU_URBCRBADAJOZ\05PROJÆXECUTIU\02PLANOLS\15.1.3_SENYALITZACIO PROPOSTA.DWG

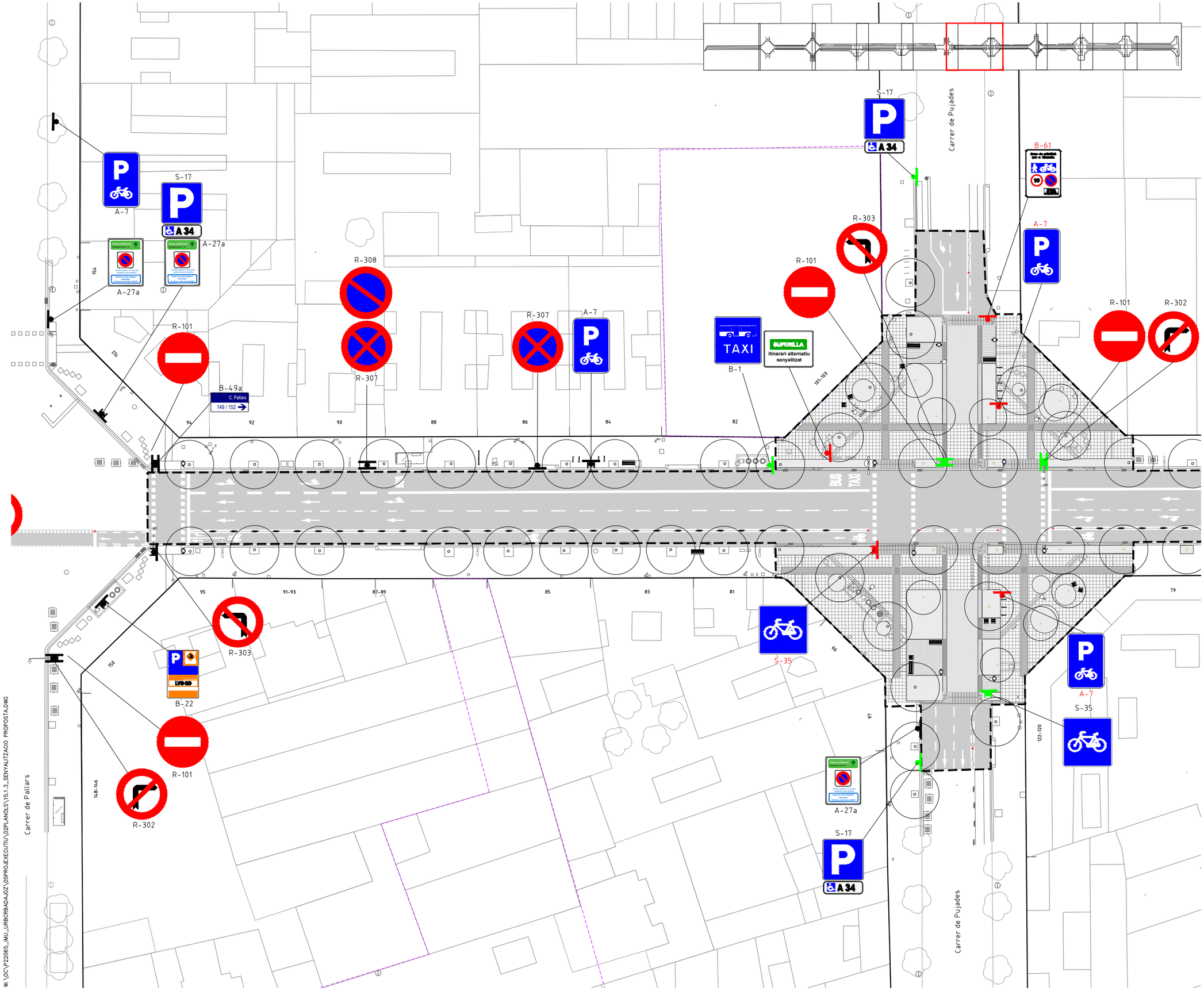


LLEGENDA

- LÍMIT ÀMBIT D'ACTUACIÓ: 28.420 m2
- NOVES EDIFICACIONS

SENYALITZACIÓ PROPOSTA

- SENYALITZACIÓ VERTICAL EXISTENT A MANTENIR
- SENYALITZACIÓ VERTICAL EXISTENT A DESPLAÇAR
- SENYALITZACIÓ VERTICAL PROPOSTA
- SEPARADOR CARRIL BICI PROPOSTA

PROJECTE D'URBANITZACIÓ DEL CARRER BADAJOZ, ENTRE ELS CARRERS DE BOLÍVIA I AVINGUDA ICÀRIA, AMB MESURES DE CONTRACTACIÓ SOSTENIBLE.

DISTRICTE DE SANT MARTÍ.

Ajuntament de Barcelona
Ecologia, Urbanisme i Mobilitat
Institut Municipal d'Urbanisme
Direcció de Serveis de Projectes i Obres

AUTOR DELS CRITERIS I DE L'AVANTPROJECTE
Marta Penna, arquitecta

AUTOR DEL PROJECTE EXECUTIU
LOLA SIMÓN - MARIA BLANCO - PAU CODOLÀ

G-133__22@.28

| NÚM. EXPEDIENT | EDICIÓ | DATA |
|---|---|---|
| CP022030001 | APROVACIÓ | JULIOL 2024 |

NOM PLÀNOL
**SEGURETAT VIAL**
**PLANTA SENYALITZACIÓ DE NOVA IMPLANTACIÓ**

0 25

| ESCALA | PLÀNOL |
|---|---|
| DIN A3 1:500<br>DIN A1 1:250 | 15.1.3 |

7/11

W:_OC\P22065_IMU_URBCRBADAJOZ\05PROJECTE_EXECUTIU\02PLANOLS\15.1.3_SENYALITZACIO_PROPOSTA.DWG

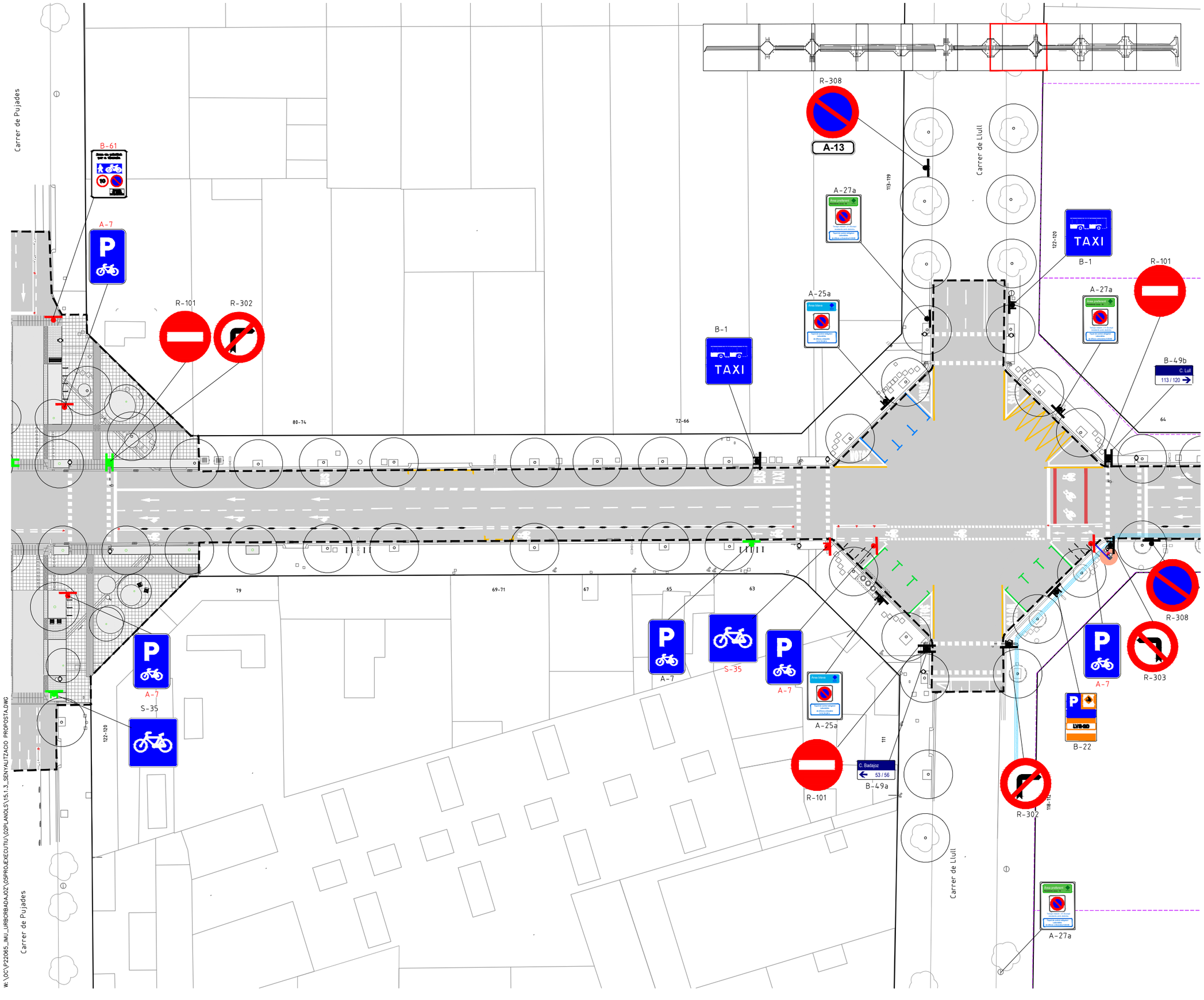


LLEGENDA

- LÍMIT ÀMBIT D'ACTUACIÓ: 28.420 m2
- NOVES EDIFICACIONS

SENYALITZACIÓ PROPOSTA

- SENYALITZACIÓ VERTICAL EXISTENT A MANTENIR
- SENYALITZACIÓ VERTICAL EXISTENT A DESPLAÇAR
- SENYALITZACIÓ VERTICAL PROPOSTA
- SEPARADOR CARRIL BICI PROPOSTA

PROJECTE D'URBANITZACIÓ DEL CARRER BADAJOZ, ENTRE ELS CARRERS DE BOLÍVIA I AVINGUDA ICÀRIA, AMB MESURES DE CONTRACTACIÓ SOSTENIBLE.

DISTRICTE DE SANT MARTÍ.

Ajuntament de Barcelona
Ecologia, Urbanisme i Mobilitat
Institut Municipal d'Urbanisme
Direcció de Serveis de Projectes i Obres

AUTOR DELS CRITERIS I DE L'AVANTPROJECTE
Marta Penna, arquitecta

AUTOR DEL PROJECTE EXECUTIU
LOLA SIMÓN - MARIA BLANCO - PAU CODOLÀ

G-133__22@.28

NÚM. EXPEDIENT CP022030001 | EDICIÓ APROVACIÓ | DATA JULIOL 2024

NOM PLÀNOL
**SEGURETAT VIAL**
**PLANTA SENYALITZACIÓ DE NOVA IMPLANTACIÓ**

0 25

ESCALA
DIN A3 1:500
DIN A1 1:250

PLÀNOL
15.1.3
8/11

W:_QC\P22065_IMU_URBCRBADAJOZ\05PROJÈXECUTIU\02PLANOLS\15.1.3_SENYALITZACIO PROPOSTA.DWG

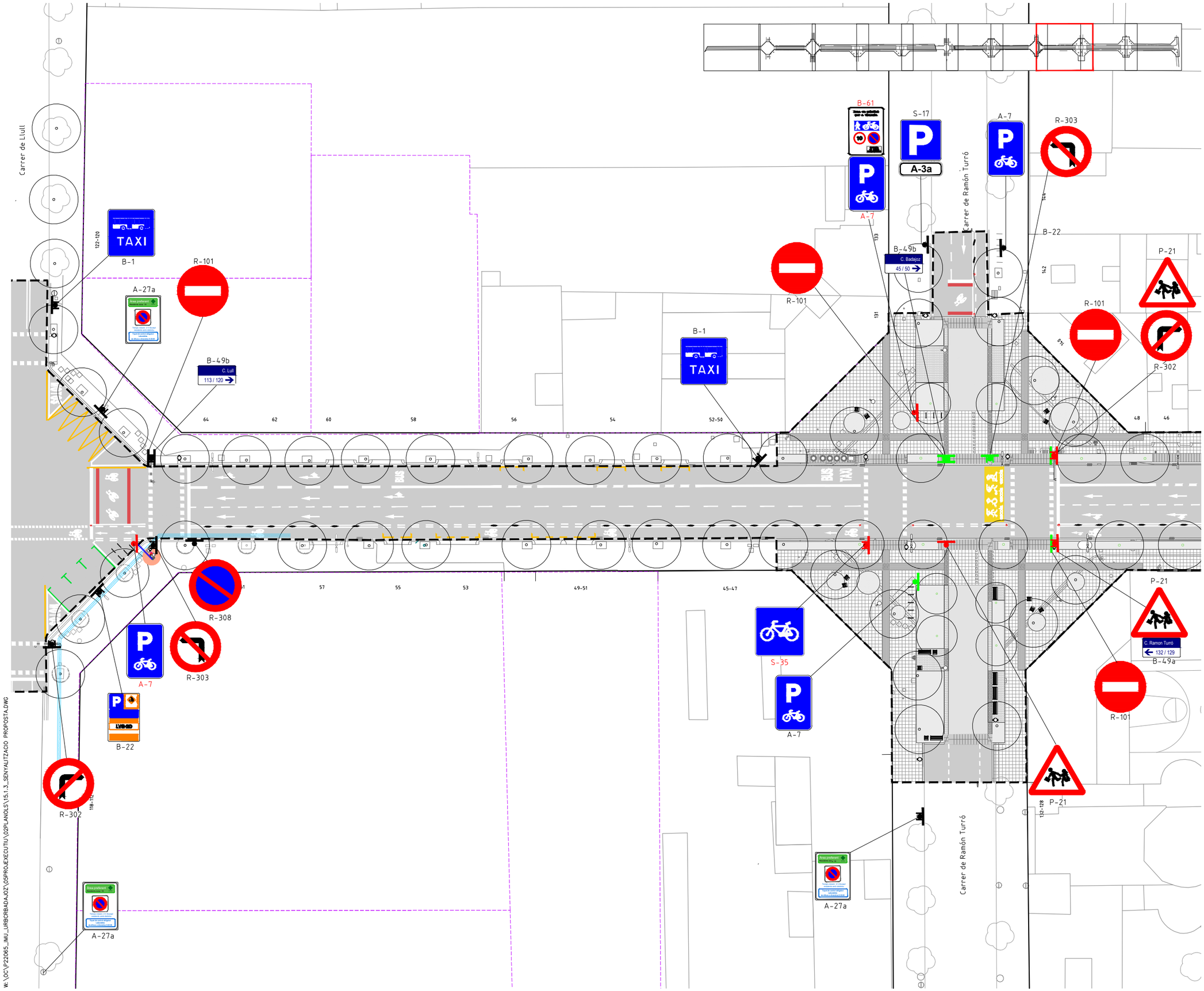


LLEGENDA

- LÍMIT ÀMBIT D'ACTUACIÓ: 28.420 m2
- NOVES EDIFICACIONS

SENYALITZACIÓ PROPOSTA

- SENYALITZACIÓ VERTICAL EXISTENT A MANTENIR
- SENYALITZACIÓ VERTICAL EXISTENT A DESPLAÇAR
- SENYALITZACIÓ VERTICAL PROPOSTA
- SEPARADOR CARRIL BICI PROPOSTA

PROJECTE D'URBANITZACIÓ DEL CARRER BADAJOZ, ENTRE ELS CARRERS DE BOLÍVIA I AVINGUDA ICÀRIA, AMB MESURES DE CONTRACTACIÓ SOSTENIBLE.

DISTRICTE DE SANT MARTÍ.

Ajuntament de Barcelona
Ecologia, Urbanisme i Mobilitat
Institut Municipal d'Urbanisme
Direcció de Serveis de Projectes i Obres

AUTOR DELS CRITERIS I DE L'AVANTPROJECTE
Marta Penna, arquitecta

AUTOR DEL PROJECTE EXECUTIU
LOLA SIMÓN - MARIA BLANCO - PAU CODOLÀ

G-133__22@.28

NÚM. EXPEDIENT CP022030001 | EDICIÓ APROVACIÓ | DATA JULIOL 2024

NOM PLÀNOL
**SEGURETAT VIAL**
**PLANTA SENYALITZACIÓ DE NOVA IMPLANTACIÓ**

0 25

ESCALA
DIN A3 1:500
DIN A1 1:250

PLÀNOL
15.1.3
9/11

W:_OC\P22065_IMU_URBCRBADAJOZ\05PROJECTE\02PLANOLS\15.1.3_SENYALITZACIO_PROPOSTA.DWG

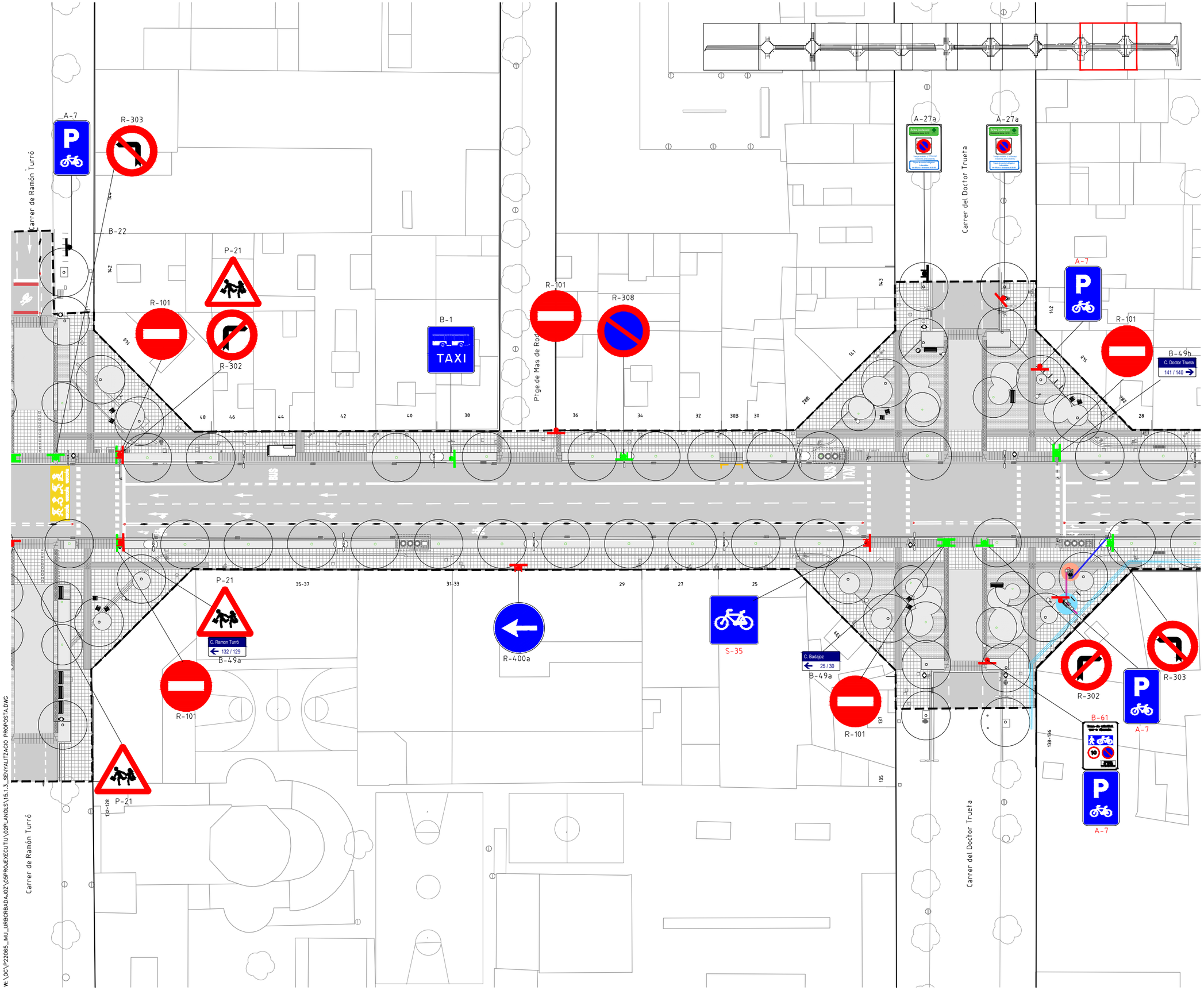


LLEGENDA

- LÍMIT ÀMBIT D'ACTUACIÓ: 28.420 m2
- NOVES EDIFICACIONS

SENYALITZACIÓ PROPOSTA

- SENYALITZACIÓ VERTICAL EXISTENT A MANTENIR
- SENYALITZACIÓ VERTICAL EXISTENT A DESPLAÇAR
- SENYALITZACIÓ VERTICAL PROPOSTA
- SEPARADOR CARRIL BICI PROPOSTA

PROJECTE D'URBANITZACIÓ DEL CARRER BADAJOZ, ENTRE ELS CARRERS DE BOLÍVIA I AVINGUDA ICÀRIA, AMB MESURES DE CONTRACTACIÓ SOSTENIBLE.

DISTRICTE DE SANT MARTÍ.

Ajuntament de Barcelona
Ecologia, Urbanisme i Mobilitat
Institut Municipal d'Urbanisme
Direcció de Serveis de Projectes i Obres

AUTOR DELS CRITERIS I DE L'AVANTPROJECTE
Marta Penna, arquitecta

AUTOR DEL PROJECTE EXECUTIU
LOLA SIMÓN - MARIA BLANCO - PAU CODOLÀ

G-133__22@.28

| NÚM. EXPEDIENT | EDICIÓ | DATA |
|---|---|---|
| CP022030001 | APROVACIÓ | JULIOL 2024 |

NOM PLÀNOL
**SEGURETAT VIAL**
**PLANTA SENYALITZACIÓ DE NOVA IMPLANTACIÓ**

0 25

ESCALA
DIN A3 1:500
DIN A1 1:250

PLÀNOL
15.1.3

10/11

W:\OC\P22065_IMU_URBCRBADAJOZ\05PROJEXECUTIU\02PLANOLS\15.1.3_SENYALITZACIO_PROPOSTA.DWG

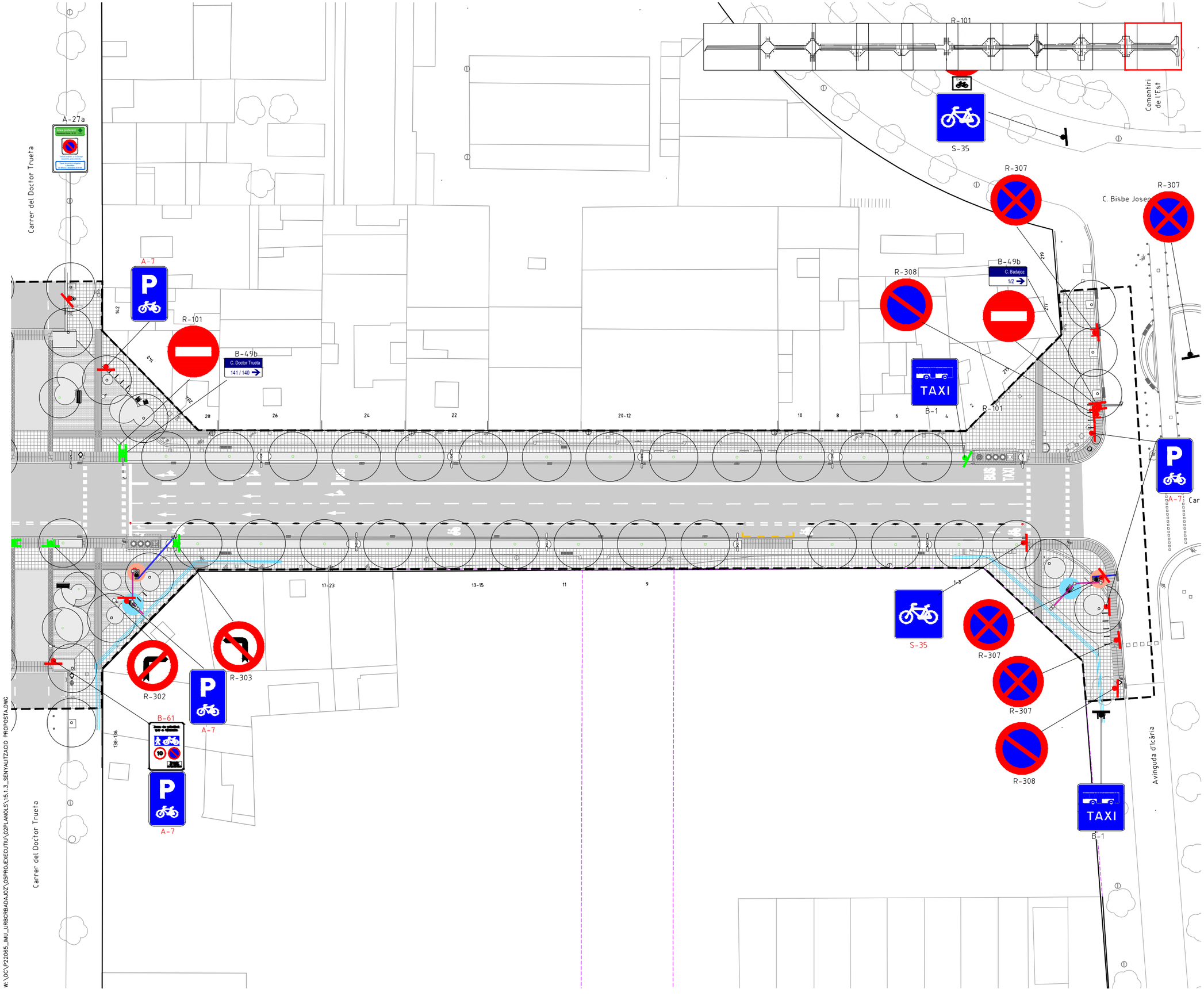


## LLEGENDA

- LÍMIT ÀMBIT D'ACTUACIÓ: 28.420 m2
- NOVES EDIFICACIONS

## SENYALITZACIÓ PROPOSTA

- SENYALITZACIÓ VERTICAL EXISTENT A MANTENIR
- SENYALITZACIÓ VERTICAL EXISTENT A DESPLAÇAR
- SENYALITZACIÓ VERTICAL PROPOSTA
- SEPARADOR CARRIL BICI PROPOSTA

PROJECTE D'URBANITZACIÓ DEL CARRER BADAJOZ, ENTRE ELS CARRERS DE BOLÍVIA I AVINGUDA ICÀRIA, AMB MESURES DE CONTRACTACIÓ SOSTENIBLE.

DISTRICTE DE SANT MARTÍ.

Ajuntament de Barcelona
Ecologia, Urbanisme i Mobilitat
Institut Municipal d'Urbanisme
Direcció de Serveis de Projectes i Obres

AUTOR DELS CRITERIS I DE L'AVANTPROJECTE
Marta Penna, arquitecta

AUTOR DEL PROJECTE EXECUTIU
LOLA SIMÓN - MARIA BLANCO - PAU CODOLÀ

G-133__22@.28

NÚM. EXPEDIENT: CP022030001
EDICIÓ: APROVACIÓ
DATA: JULIOL 2024

NOM PLÀNOL
**SEGURETAT VIAL**
**PLANTA SENYALITZACIÓ DE NOVA IMPLANTACIÓ**

0 25

ESCALA
DIN A3 1:500
DIN A1 1:250

PLÀNOL
15.1.3
11/11

W:_OC\P22065_IMU_URBCRBADAJOZ\05PROJECTE\02PLANOLS\15.1.3_SENYALITZACIO PROPOSTA.DWG

## MARQUES LONGITUDINALS CONTÍNUES
Escala 1:50

D-4 LÍNIA CONTÍNUA

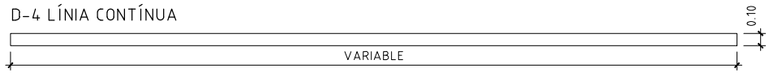


D-41 LÍNIA CONTÍNUA

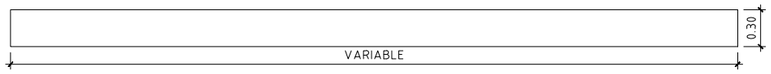


D-51a DEMARCACIÓ CARRIL BICI DE SENTIT ÙNIC CONTIGU A UN CARRIL DE CIRCULACIÓ

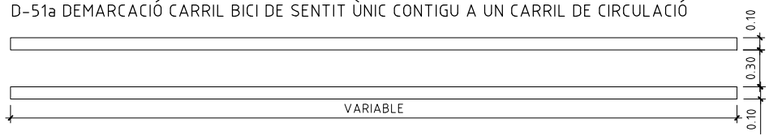


## MARQUES TRANSVERSALS
Escala 1:50

E-1 LÍNIA DE DETENCIÓ




M-4.1 LÍNIA DE DETENCIÓ PER A BICICLETES




E-3b PAS DE VIANANTS AMB SEMÀFORS

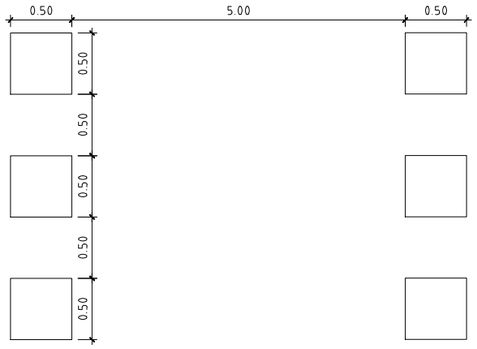


D-51c PAS DE CARRIL BICIS DE SENTIT ÚNIC AMB POSSIBLE INVASIÓ D'ALTRES VEHICLES PER MANIOBRA

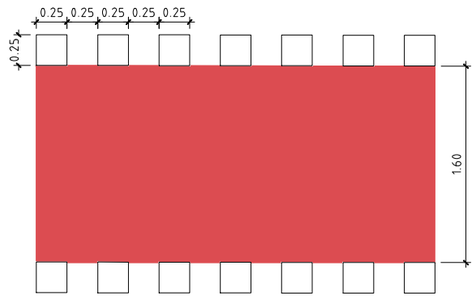


Y-2b LÍNIES AVANÇADES DE DETENCIÓ PER A BICICLETES. (BIKE BOX)

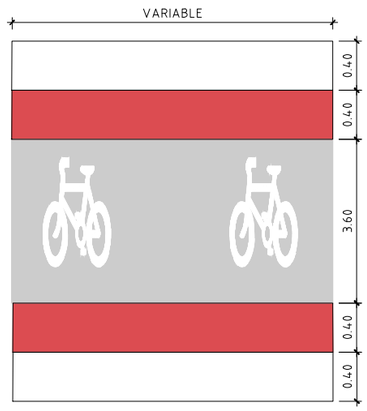


## ALTRES MARQUES
Escala 1:50

SENYAL D'AVÍS ESCOLA




E-93 SENYAL D'AVÍS CAMÍ ESCOLAR




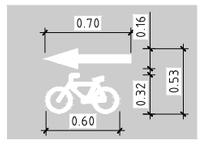


E-77b AVÍS PRECAUCIÓ CARRIL BICICLETA DE SENTIT ÙNIC




E-77 BICICLETA




E-71 BUS

## MARQUES LONGITUDINALS DISCONTÍNUES
Escala 1:50

D-1 LÍNIA DISCONTÍNUA GENÈRICA




D-2 LÍNIA DISCONTÍNUA ABANS D'UNA LÍNIA DE DETENCIÓ

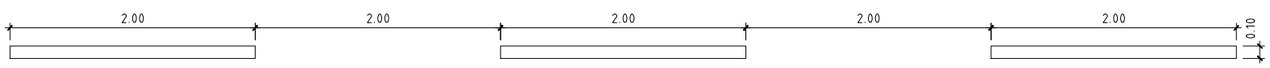


D-42 LÍNIA CONTÍNUA AMB INTERMITÈNCIES

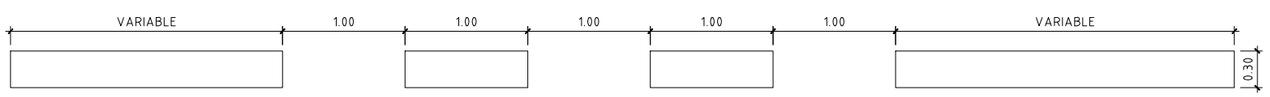


D-43 LÍNIA DISCONTÍNUA ABANS D'UNA LÍNIA DE DETENCIÓ

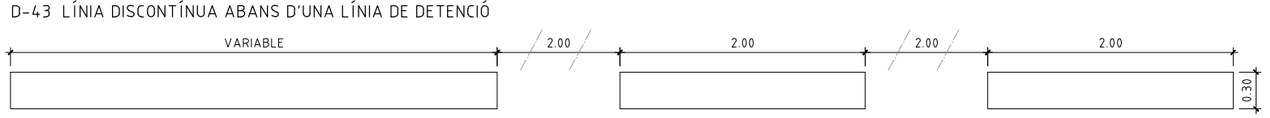


E-16a SORTIDA DE GUAL SENSE ESTACIONAMENT




E-41 RECTA

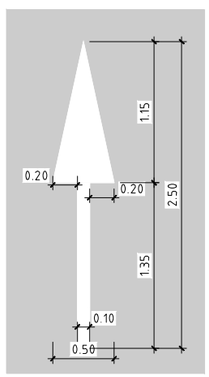


E-43 RECTA O A LA DRETA (O A L'ESQUERRA)

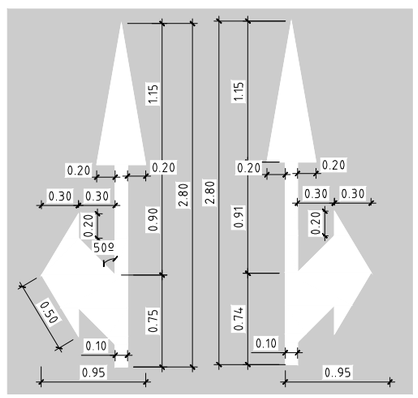


PROJECTE D'URBANITZACIÓ DEL CARRER BADAJOZ, ENTRE ELS CARRERS DE BOLÍVIA I AVINGUDA ICÀRIA, AMB MESURES DE CONTRACTACIÓ SOSTENIBLE.

DISTRICTE DE SANT MARTÍ.

Ajuntament de Barcelona
Ecologia, Urbanisme i Mobilitat
Institut Municipal d'Urbanisme
Direcció de Serveis de Projectes i Obres

AUTOR DELS CRITERIS I DE L'AVANTPROJECTE
Marta Penna, arquitecta

AUTOR DEL PROJECTE EXECUTIU
LOLA SIMÓN - MARIA BLANCO - PAU CODOLÀ

G-133__22@.28

NÚM. EXPEDIENT CP022030001 | EDICIÓ APROVACIÓ | DATA JULIOL 2024

NOM PLÀNOL
**SEGURETAT VIAL**
**DETALLS D'ELEMENTS DE SENYALITZACIÓ**

ESCALA DIN A3 1:INDICADES
DIN A1 1:INDICADES

PLÀNOL 15.1.4

1/3

W:_\OC\P22065_IMU_URBCRBADAJOZ\05PROJECTE\02EXECUTIU\02PLANOLS\15.1.4_SENYALITZACIÓ DETALLS.DWG

## SENYALITZACIÓ VERTICAL
Escala S/E

NOTA: TOTA LA NOVA SENYALITZACIÓ VERTICAL HA DE SER D'ALUMINI AMB DOBLE PESTANYA, HI (HIGH INTENSITY PRISMATIC) NIVELL II DE RETROFLEXIVITAT 250 /300 cd/m2, 2mm DE ESPESSOR



| R-407 | ⌀0.60 |
|---|---|



| R-302 | ⌀0.60 |
|---|---|



| R-303 | ⌀0.60 |
|---|---|



| R-101 | ⌀0.60 |
|---|---|



| R-307 | ⌀0.60 |
|---|---|



| R-308 | ⌀0.60 |
|---|---|




| B-1 | 90X90 |
|---|---|



| S-17 | 60X60 |
|---|---|



| A-7 | 40x60 |
|---|---|




| B-61 | 60X90 |
|---|---|



| P-21 | 0.75 L |
|---|---|

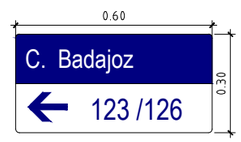


B-49a




B-49b

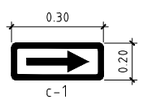


c-1

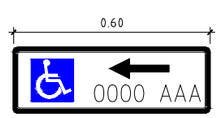


A-34

## DETALLS CONSTRUCTIUS SENYALS
Escala S/E

### SENYAL TRIANGULAR

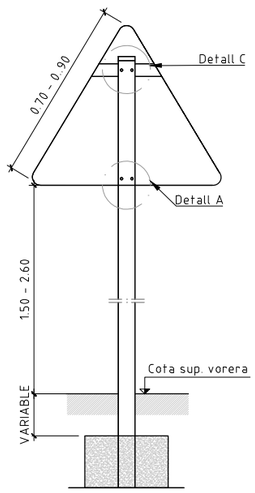


### SENYAL CIRCULAR

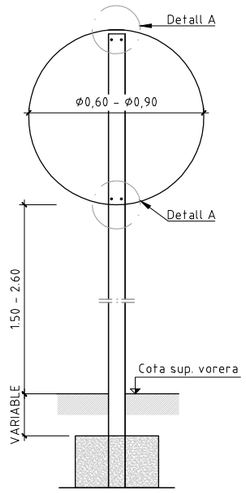


### SENYAL RECTANGULAR VERTICAL

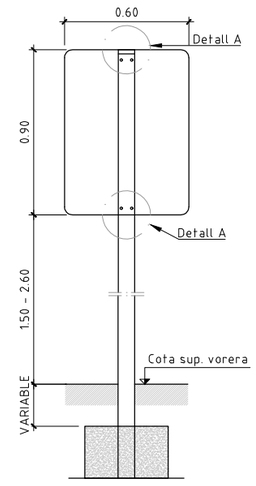


### SENYAL QUADRADA

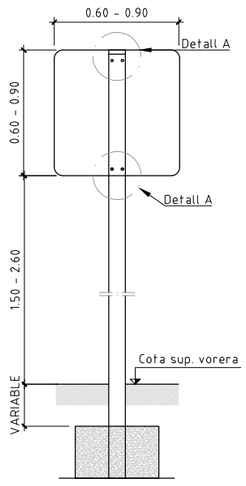


## DETALL A
SUBJECCIÓ AMB CLAU
Escala S/E

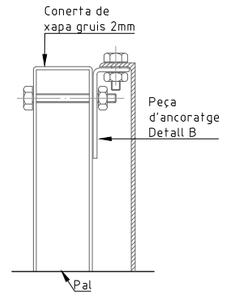


## DETALL A
SUBJECCIÓ AMB BRIDA
Escala S/E

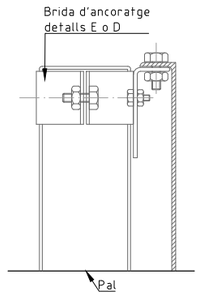


## DETALL D
BRIDA PER PAL RECTANGULAR

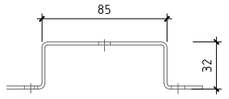


## DETALL E
BRIDA PER PAL RODÓ

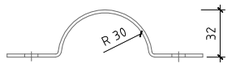


## DETALL B
PEÇA D'ANCORATGE

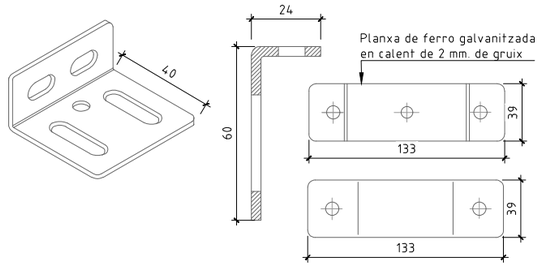


## DETALL CLAU PER SENYALITZACIÓ DE SERVEIS
Escala S/E

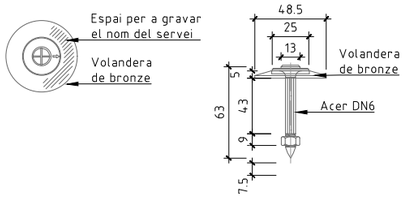


## DETALL CONSTRUCTIU. PEÇA D'ANCORATGE SENYAL TRIANGULAR

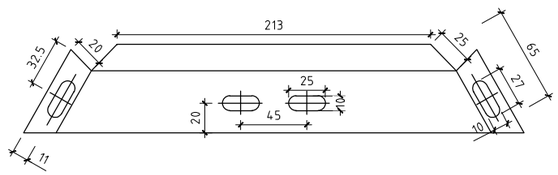


PROJECTE D'URBANITZACIÓ DEL CARRER BADAJOZ, ENTRE ELS CARRERS DE BOLÍVIA I AVINGUDA ICÀRIA, AMB MESURES DE CONTRACTACIÓ SOSTENIBLE.

DISTRICTE DE SANT MARTÍ.

Ajuntament de Barcelona
Ecologia, Urbanisme i Mobilitat
Institut Municipal d'Urbanisme
Direcció de Serveis de Projectes i Obres

AUTOR DELS CRITERIS I DE L'AVANTPROJECTE
Marta Penna, arquitecta

AUTOR DEL PROJECTE EXECUTIU
LOLA SIMÓN - MARIA BLANCO - PAU CODOLÀ

G-133__22@.28

NÚM. EXPEDIENT CP022030001 | EDICIÓ APROVACIÓ | DATA JULIOL 2024

NOM PLÀNOL
**SEGURETAT VIAL**
**DETALLS D'ELEMENTS DE SENYALITZACIÓ**

0

ESCALA
DIN A3 1:INDICADES
DIN A1 1:INDICADES

PLÀNOL 15.1.4

2/3

W:\OC\P22065_IMU_URBCRBADAJOZ\05PROJECTE\CUTIU\02PLANOLS\15.1.4_SENYALITZACIÓ DETALLS.DWG

PAL DE SUSTENTAMENT DE SENYALS
Escala S/E

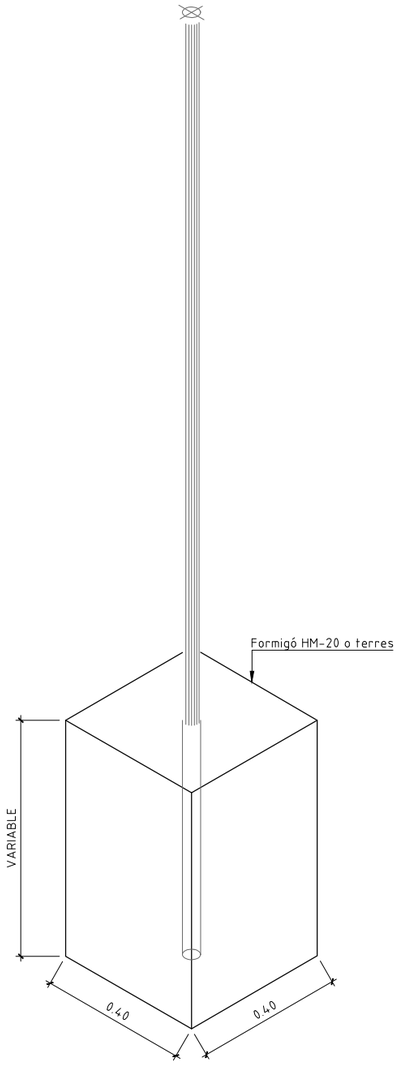


AXONOMÈTRICA




ALÇAT

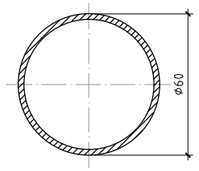


SECCIÓ

En formigó h=0.40 minim
En Formigó més terra h=0.50 minim
En terra h=0.70 minim

ESQUEMA DE COL.LOCACIÓ SENYALS DE PERILL
Escala S/E

- X Punt perillos (cruilles) que cal senyalitzar.
- A= 20-30 o 40 si s'hi circula a 20-30 o 40 Km/h.

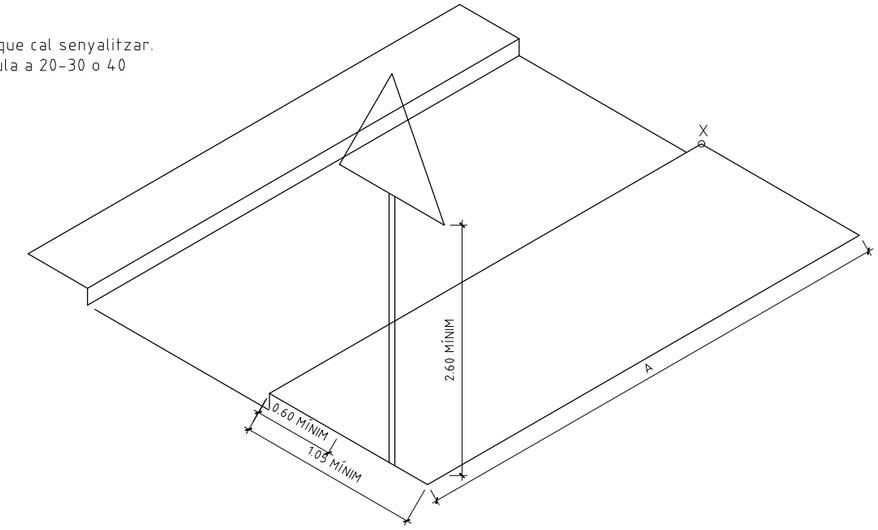


ESQUEMA DE COL.LOCACIÓ SENYALS VERTICALS EN CRUÏLLES
Escala S/E

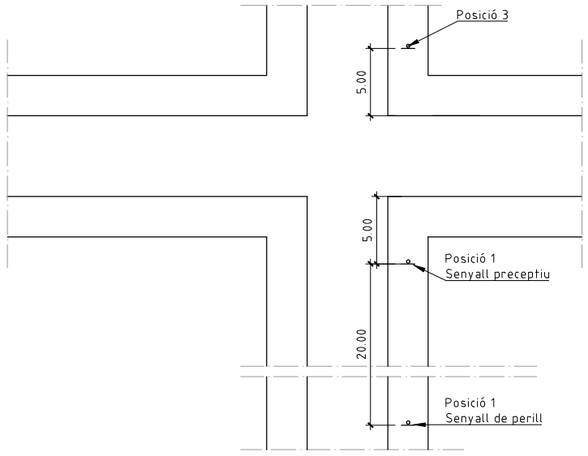


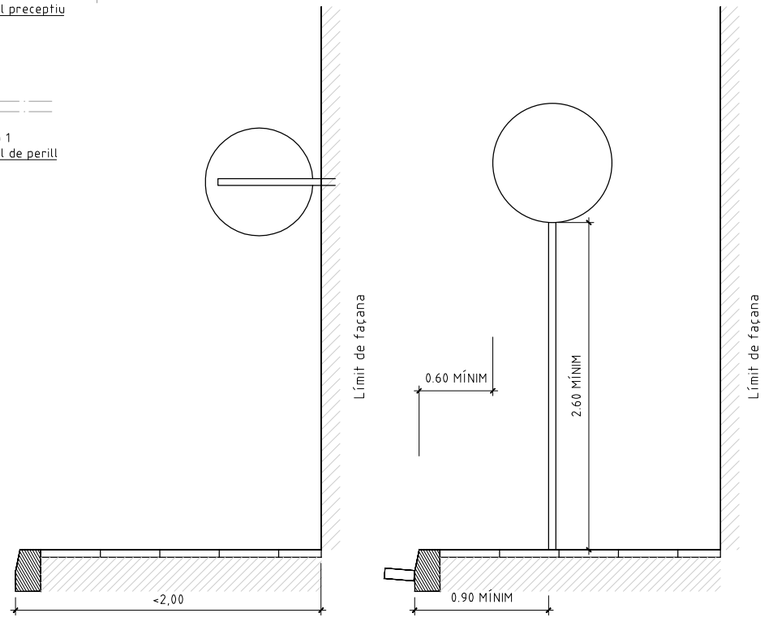


SISTEMES DE FIXACIONS I ALÇADES DE SENYALS

PROJECTE D'URBANITZACIÓ DEL CARRER BADAJOZ, ENTRE ELS CARRERS DE BOLÍVIA I AVINGUDA ICÀRIA, AMB MESURES DE CONTRACTACIÓ SOSTENIBLE.

DISTRICTE DE SANT MARTÍ.

Ajuntament de Barcelona
Ecologia, Urbanisme i Mobilitat
Institut Municipal d'Urbanisme
Direcció de Serveis de Projectes i Obres

AUTOR DELS CRITERIS I DE L'AVANTPROJECTE
Marta Penna, arquitecta

AUTOR DEL PROJECTE EXECUTIU
LOLA SIMÓN - MARIA BLANCO - PAU CODOLÀ

G-133__22@.28

NÚM. EXPEDIENT CP022030001
EDICIÓ APROVACIÓ
DATA JULIOL 2024

NOM PLÀNOL
**SEGURETAT VIAL**
**DETALLS D'ELEMENTS DE SENYALITZACIÓ**

0

ESCALA
DIN A3 1:INDICADES
DIN A1 1:INDICADES

PLÀNOL 15.1.4

3/3

W:\OC\P22065_IMU_URBCRBADAJOZ\05PROJÆXECUTIU\02PLANOLS\15.1.4_SENYALITZACIÓ DETALLS.DWG

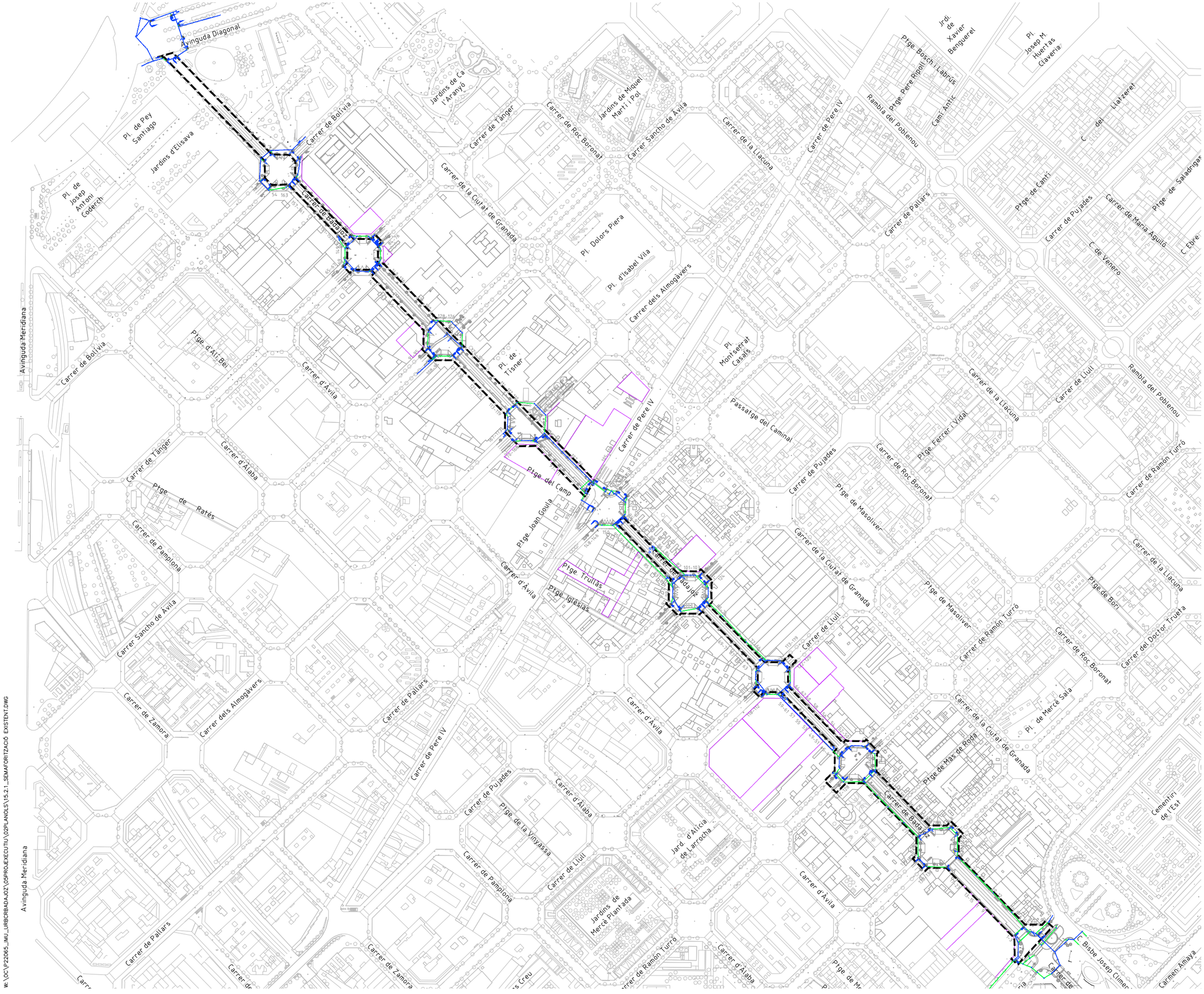


## LLEGENDA

- LÍMIT ÀMBIT D'ACTUACIÓ: 28.420 m2
- NOVES EDIFICACIONS

## SEMAFORITZACIÓ EXISTENT

SEMÀFORS

- Semàfor vehicles 13/200 RAV
- Semàfor vehicles 11/200
- Semàfor vianants + invidents 12/200
- Semàfor bicicletes 12/100 RV
- Columna semafòrica 2,40 m.
- Bàcul semafòric

EQUIPS DE CONTROL

- Equip regulador
- Sistema alimentació interrumpuda
- Escomesa elèctrica
- Armari comunicacions
- Equip control càmera CCTV
- Espira detectora
- Punt de mesura

CANALITZACIONS

- Canalització existent fibra
- Canalització existent eptafilar
- Pericó de registre 0.60x0.60 amb terra

La ubicació dels serveis aquí grafiats és aproximada i respon a la informació facilitada per les diferents companyies.

PROJECTE D'URBANITZACIÓ DEL CARRER BADAJOZ, ENTRE ELS CARRERS DE BOLÍVIA I AVINGUDA ICÀRIA, AMB MESURES DE CONTRACTACIÓ SOSTENIBLE.

DISTRICTE DE SANT MARTÍ.

Ajuntament de Barcelona
Ecologia, Urbanisme i Mobilitat
Institut Municipal d'Urbanisme
Direcció de Serveis de Projectes i Obres

AUTOR DELS CRITERIS I DE L'AVANTPROJECTE
Marta Penna, arquitecta

AUTOR DEL PROJECTE EXECUTIU
LOLA SIMÓN – MARIA BLANCO – PAU CODOLÀ

G-133__22@.28

| NÚM. EXPEDIENT | EDICIÓ | DATA |
|---|---|---|
| CP022030001 | APROVACIÓ | JULIOL 2024 |

NOM PLÀNOL
**SEGURETAT VIAL**
**PLANTA DE SEMAFORITZACIÓ EXISTENT**

0 200m

ESCALA
DIN A3 1:4.000
DIN A1 1:2000

PLÀNOL
15.2.1
1/6

W:\OC\P22065_IMU_URBCRBADAJOZ\05PRO\EXECUTIU\02PLANOLS\15.2.1_SEMAFORITZACIÓ EXISTENT.DWG

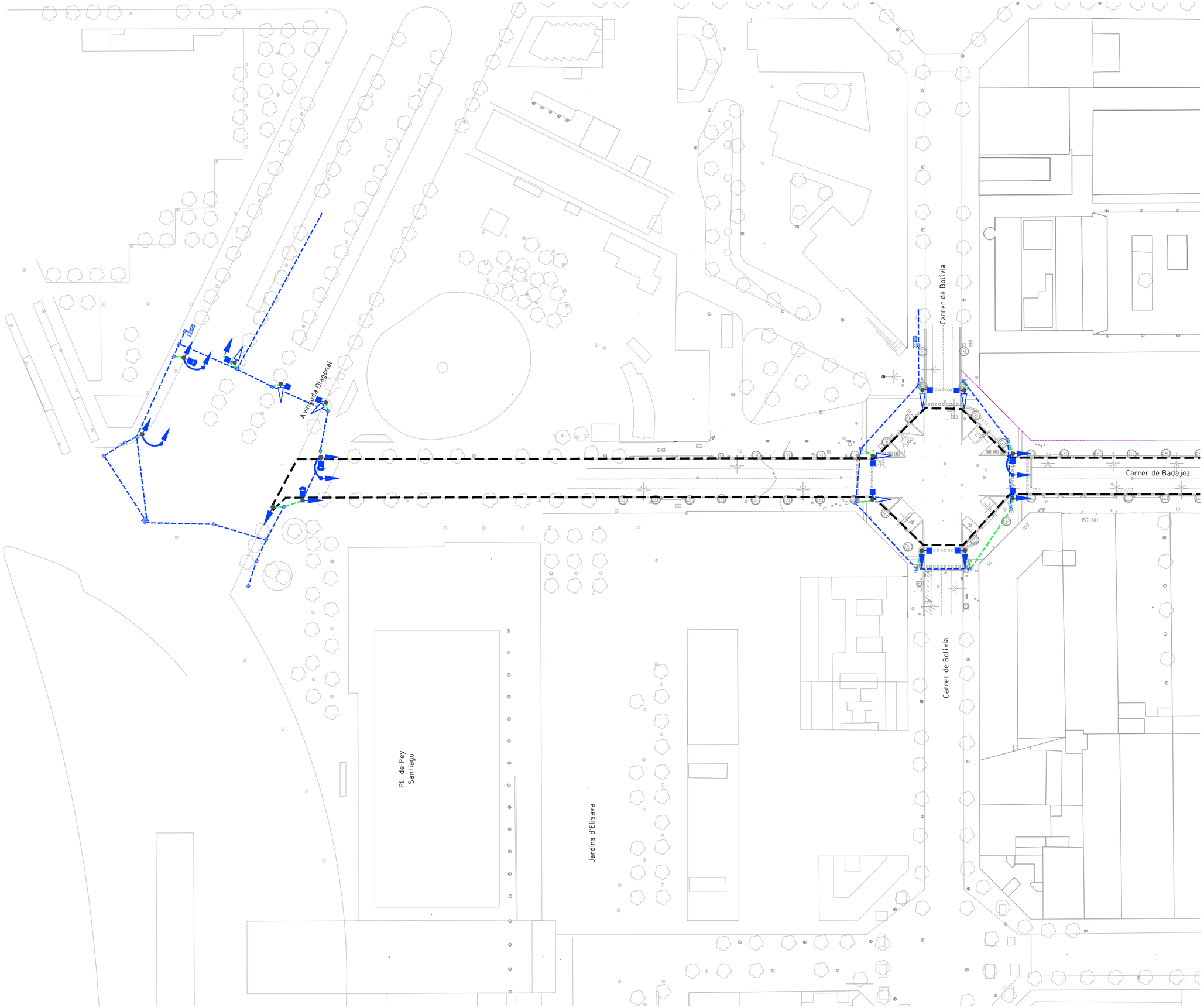


## LLEGENDA

- LÍMIT ÀMBIT D'ACTUACIÓ: 28.420 m2
- NOVES EDIFICACIONS

## SEMAFORITZACIÓ EXISTENT

SEMÀFORS

- Semàfor vehicles 13/200 RAV
- Semàfor vehicles 11/200
- Semàfor vianants + invidents 12/200
- Semàfor bicicletes 12/100 RV
- Columna semafòrica 2,40 m.
- Bàcul semafòric

EQUIPS DE CONTROL

- Equip regulador
- SAI — Sistema alimentació interrumpuda
- Escomesa elèctrica
- C. — Armari comunicacions
- Equip control càmera CCTV
- E — Espira detectora
- Punt de mesura

CANALITZACIONS

- Canalització existent fibra
- Canalització existent eptafilar
- Pericó de registre 0.60x0.60 amb terra

La ubicació dels serveis aquí grafiats és aproximada i respon a la informació facilitada per les diferents companyies.

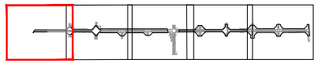

PROJECTE D'URBANITZACIÓ DEL CARRER BADAJOZ, ENTRE ELS CARRERS DE BOLÍVIA I AVINGUDA ICÀRIA, AMB MESURES DE CONTRACTACIÓ SOSTENIBLE.

DISTRICTE DE SANT MARTÍ.

Ajuntament de Barcelona

Ecologia, Urbanisme i Mobilitat
Institut Municipal d'Urbanisme
Direcció de Serveis de Projectes i Obres

AUTOR DELS CRITERIS I DE L'AVANTPROJECTE
Marta Penna, arquitecta

AUTOR DEL PROJECTE EXECUTIU
LOLA SIMÓN – MARIA BLANCO – PAU CODOLÀ

G-133_22@.28

NÚM. EXPEDIENT CP022030001 | EDICIÓ APROVACIÓ | DATA JULIOL 2024

NOM PLÀNOL
**SEGURETAT VIAL**
**PLANTA DE SEMAFORITZACIÓ EXISTENT**

0 50m

ESCALA
DIN A3 1:1000
DIN A1 1:500

PLÀNOL
15.2.1
2/6

W:\OC\P222065_JMU_URBORBADAJOZ\05PROJECTEXECUTIU\02PLANOLS\15.2.1_SEMAFORITZACIÓ EXISTENT.DWG

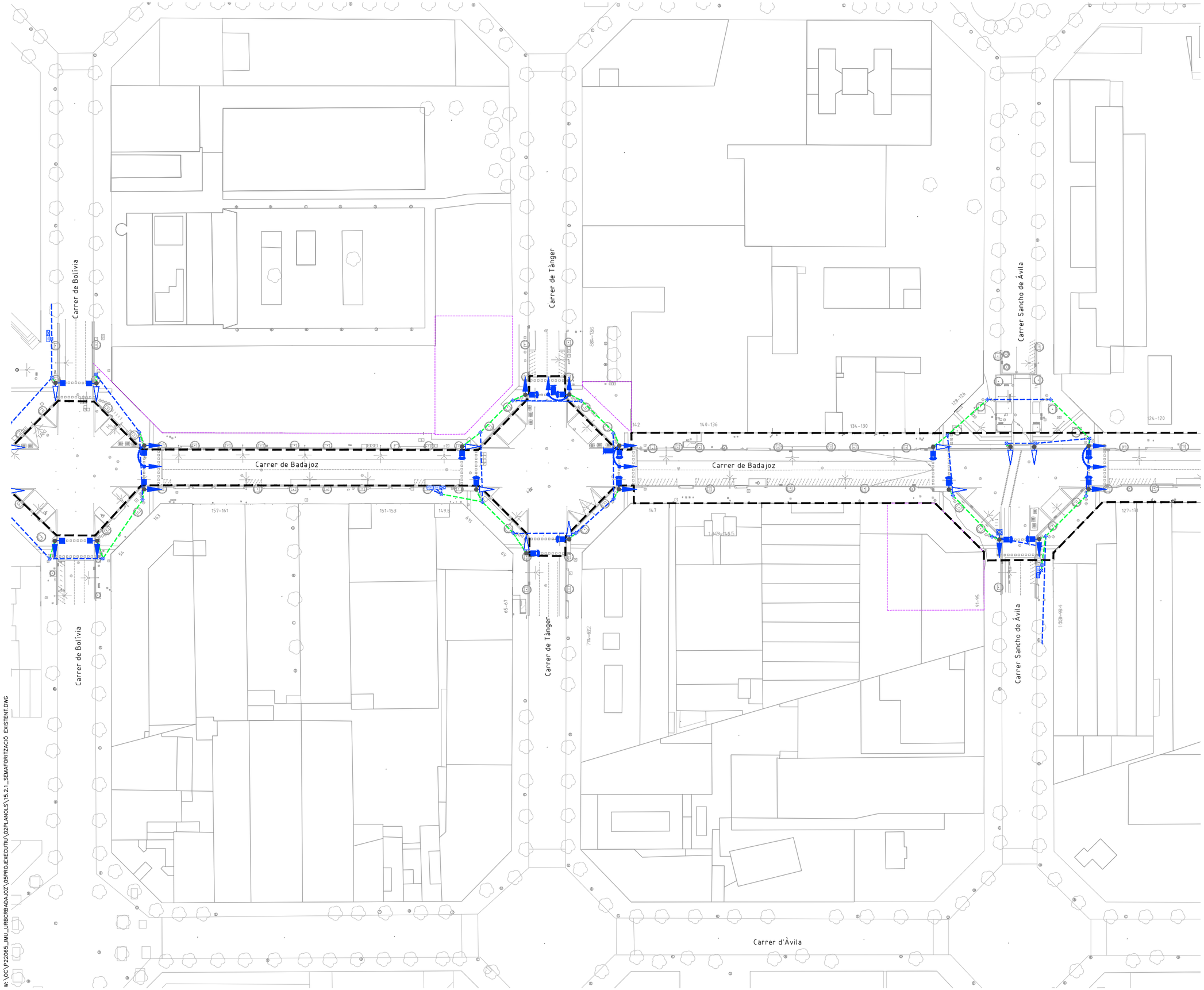


## LLEGENDA

- LÍMIT ÀMBIT D'ACTUACIÓ: 28.420 m2
- NOVES EDIFICACIONS

## SEMAFORITZACIÓ EXISTENT

SEMÀFORS

- Semàfor vehicles 13/200 RAV
- Semàfor vehicles 11/200
- Semàfor vianants + invidents 12/200
- Semàfor bicicletes 12/100 RV
- Columna semafòrica 2,40 m.
- Bàcul semafòric

EQUIPS DE CONTROL

- Equip regulador
- SAI — Sistema alimentació interrumpuda
- Escomesa elèctrica
- C — Armari comunicacions
- Equip control càmera CCTV
- E — Espira detectora
- Punt de mesura

CANALITZACIONS

- Canalització existent fibra
- Canalització existent eptafilar
- Pericó de registre 0.60x0.60 amb terra

La ubicació dels serveis aquí grafiats és aproximada i respon a la informació facilitada per les diferents companyies.

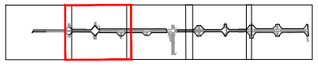

PROJECTE D'URBANITZACIÓ DEL CARRER BADAJOZ, ENTRE ELS CARRERS DE BOLÍVIA I AVINGUDA ICÀRIA, AMB MESURES DE CONTRACTACIÓ SOSTENIBLE.

DISTRICTE DE SANT MARTÍ.

Ajuntament de Barcelona
Ecologia, Urbanisme i Mobilitat
Institut Municipal d'Urbanisme
Direcció de Serveis de Projectes i Obres

AUTOR DELS CRITERIS I DE L'AVANTPROJECTE
Marta Penna, arquitecta

AUTOR DEL PROJECTE EXECUTIU
LOLA SIMÓN – MARIA BLANCO – PAU CODOLÀ

G-133__22@.28

| NÚM. EXPEDIENT | EDICIÓ | DATA |
|---|---|---|
| CP022030001 | APROVACIÓ | JULIOL 2024 |

NOM PLÀNOL
**SEGURETAT VIAL**
**PLANTA DE SEMAFORITZACIÓ EXISTENT**

0 50m

ESCALA
DIN A3 1:1000
DIN A1 1:500

PLÀNOL
15.2.1
3/6

W: \OC\P22085_IMU_URBCRBADAJOZ\05PROJEXECUTIU\02PLANOLS\15.2.1_SEMAFORITZACIÓ EXISTENT.DWG

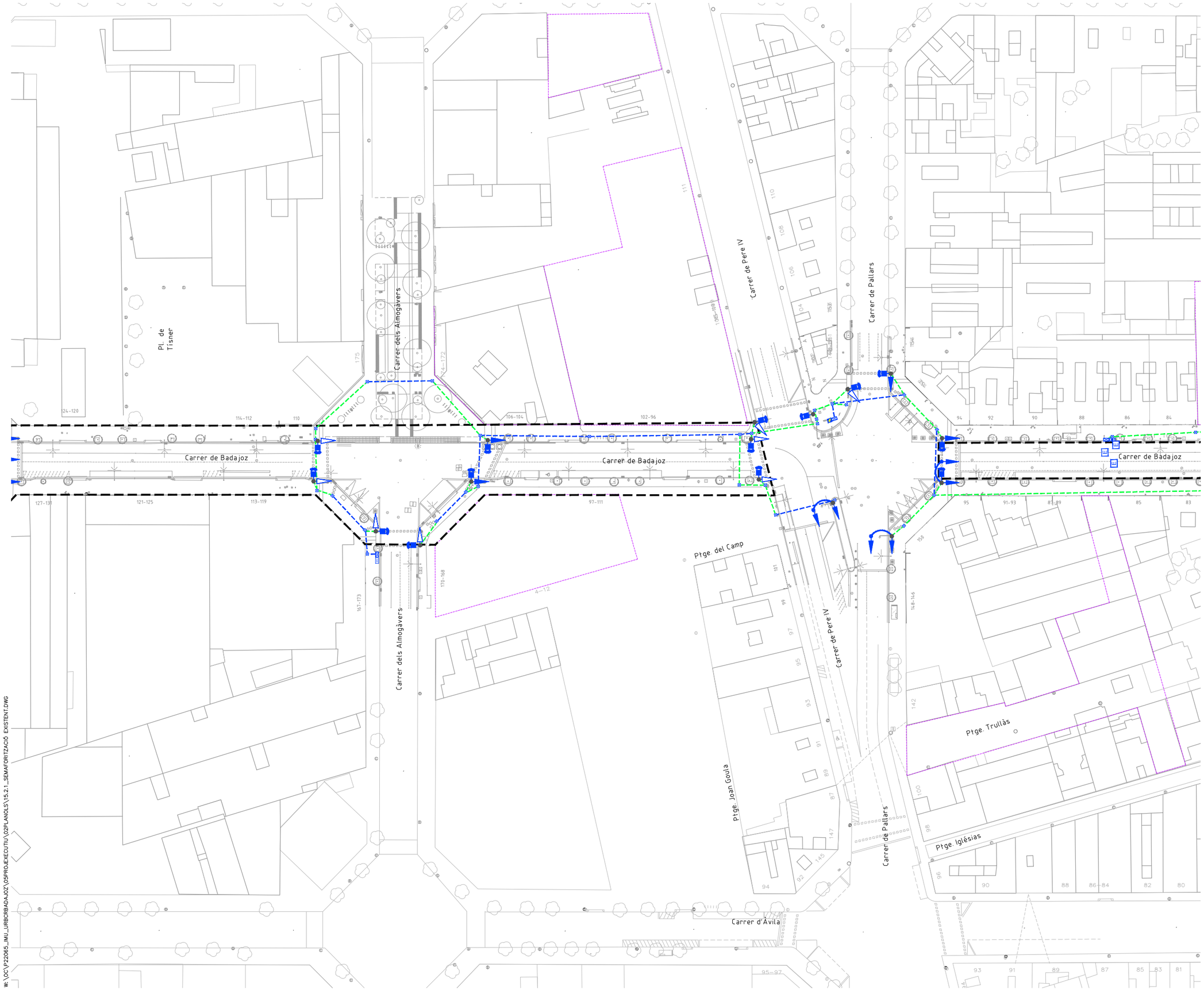


W: \OC\P22065_IMU_URBORBADAJOZ\05PROJEXECUTIU\02PLANOLS\15.2.1_SEMAFORITZACIÓ EXISTENT.DWG

## LLEGENDA

- LÍMIT ÀMBIT D'ACTUACIÓ: 28.420 m2
- NOVES EDIFICACIONS

## SEMAFORITZACIÓ EXISTENT

SEMÀFORS

- Semàfor vehicles 13/200 RAV
- Semàfor vehicles 11/200
- Semàfor vianants + invidents 12/200
- Semàfor bicicletes 12/100 RV
- Columna semafòrica 2,40 m.
- Bàcul semafòric

EQUIPS DE CONTROL

- Equip regulador
- SAI — Sistema alimentació interrumpuda
- Escomesa elèctrica
- C. — Armari comunicacions
- Equip control càmera CCTV
- E — Espira detectora
- Punt de mesura

CANALITZACIONS

- Canalització existent fibra
- Canalització existent eptafilar
- Pericó de registre 0.60x0.60 amb terra

La ubicació dels serveis aquí grafiats és aproximada i respon a la informació facilitada per les diferents companyies.

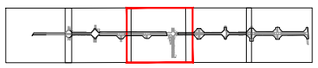

PROJECTE D'URBANITZACIÓ DEL CARRER BADAJOZ, ENTRE ELS CARRERS DE BOLÍVIA I AVINGUDA ICÀRIA, AMB MESURES DE CONTRACTACIÓ SOSTENIBLE.

DISTRICTE DE SANT MARTÍ.


Ajuntament de Barcelona
Ecologia, Urbanisme i Mobilitat
Institut Municipal d'Urbanisme
Direcció de Serveis de Projectes i Obres

AUTOR DELS CRITERIS I DE L'AVANTPROJECTE
Marta Penna, arquitecta

AUTOR DEL PROJECTE EXECUTIU
LOLA SIMÓN – MARIA BLANCO – PAU CODOLÀ


G-133__22@.28

| NÚM. EXPEDIENT | EDICIÓ | DATA |
|---|---|---|
| CP022030001 | APROVACIÓ | JULIOL 2024 |

NOM PLÀNOL
**SEGURETAT VIAL**
**PLANTA DE SEMAFORITZACIÓ EXISTENT**

0 50m

ESCALA
DIN A3 1:1000
DIN A1 1:500

PLÀNOL
15.2.1
4/6

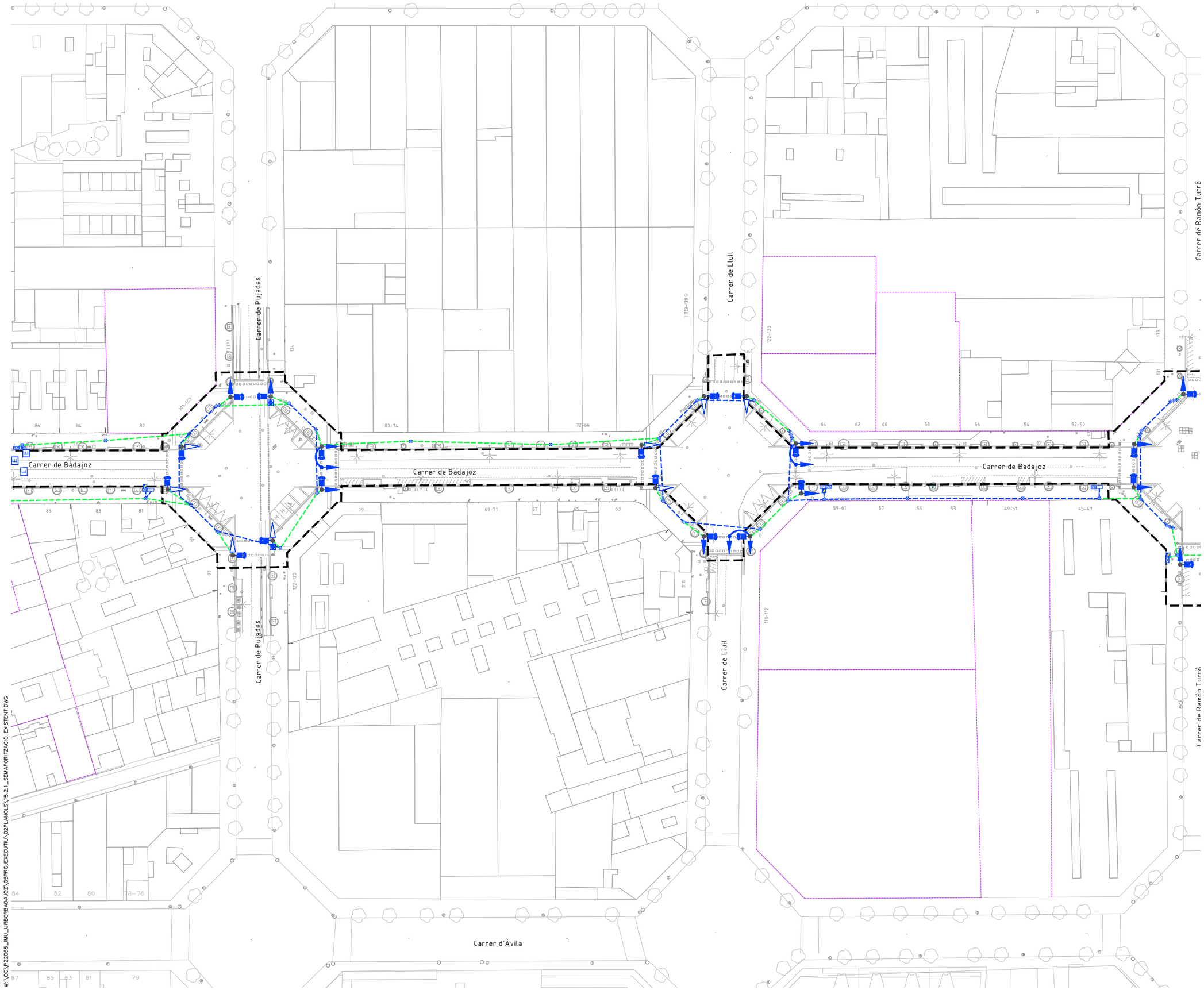


## LLEGENDA

- LÍMIT ÀMBIT D'ACTUACIÓ: 28.420 m2
- NOVES EDIFICACIONS

## SEMAFORITZACIÓ EXISTENT

SEMÀFORS

- Semàfor vehicles 13/200 RAV
- Semàfor vehicles 11/200
- Semàfor vianants + invidents 12/200
- Semàfor bicicletes 12/100 RV
- Columna semafòrica 2,40 m.
- Bàcul semafòric

EQUIPS DE CONTROL

- Equip regulador
- SAI — Sistema alimentació interrumpuda
- Escomesa elèctrica
- C. — Armari comunicacions
- Equip control càmera CCTV
- E — Espira detectora
- Punt de mesura

CANALITZACIONS

- Canalització existent fibra
- Canalització existent eptafilar
- Pericó de registre 0.60x0.60 amb terra

La ubicació dels serveis aquí grafiats és aproximada i respon a la informació facilitada per les diferents companyies.

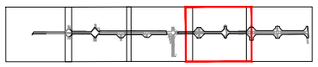

PROJECTE D'URBANITZACIÓ DEL CARRER BADAJOZ, ENTRE ELS CARRERS DE BOLÍVIA I AVINGUDA ICÀRIA, AMB MESURES DE CONTRACTACIÓ SOSTENIBLE.

DISTRICTE DE SANT MARTÍ.

Ajuntament de Barcelona
Ecologia, Urbanisme i Mobilitat
Institut Municipal d'Urbanisme
Direcció de Serveis de Projectes i Obres

AUTOR DELS CRITERIS I DE L'AVANTPROJECTE
Marta Penna, arquitecta

AUTOR DEL PROJECTE EXECUTIU
LOLA SIMÓN – MARIA BLANCO – PAU CODOLÀ

G-133__22@.28

NÚM. EXPEDIENT CP022030001 | EDICIÓ APROVACIÓ | DATA JULIOL 2024

NOM PLÀNOL
**SEGURETAT VIAL**
**PLANTA DE SEMAFORITZACIÓ EXISTENT**

0 50m

ESCALA
DIN A3 1:1000
DIN A1 1:500

PLÀNOL
15.2.1
5/6

W:\DC\P22065_IMU_URBCRBADAJOZ\05PROJECTE\EXECUTIU\02PLANOLS\15.2.1_SEMAFORITZACIÓ EXISTENT.DWG

Carrer de Ramón Turró

Plge de Mas de Roda

Carrer del Doctor Trueta

Cementiri de l'Est

Carrer de Badajoz

Carrer de Badajoz

Carrer de Ramón Turró

Carrer del Doctor Trueta

Carrer d'Àvila

Carrer d'Àvila

W:\OC\P22065_IMU_URBCRBADAJOZ\05PROJEXECUTIU\02PLANOLS\15.2.1_SEMAFORITZACIÓ EXISTENT.DWG

## LLEGENDA

- LÍMIT ÀMBIT D'ACTUACIÓ: 28.420 m2
- NOVES EDIFICACIONS

## SEMAFORITZACIÓ EXISTENT

SEMÀFORS

- Semàfor vehicles 13/200 RAV
- Semàfor vehicles 11/200
- Semàfor vianants + invidents 12/200
- Semàfor bicicletes 12/100 RV
- Columna semafòrica 2,40 m.
- Bàcul semafòric

EQUIPS DE CONTROL

- Equip regulador
- SAI Sistema alimentació interrumpuda
- Escomesa elèctrica
- C Armari comunicacions
- Equip control càmera CCTV
- E Espira detectora
- Punt de mesura

CANALITZACIONS

- Canalització existent fibra
- Canalització existent eptafilar
- Pericó de registre 0.60x0.60 amb terra

La ubicació dels serveis aquí grafiats és aproximada i respon a la informació facilitada per les diferents companyies.

PROJECTE D'URBANITZACIÓ DEL CARRER BADAJOZ, ENTRE ELS CARRERS DE BOLÍVIA I AVINGUDA ICÀRIA, AMB MESURES DE CONTRACTACIÓ SOSTENIBLE.

DISTRICTE DE SANT MARTÍ.

Ajuntament de Barcelona

Ecologia, Urbanisme i Mobilitat
Institut Municipal d'Urbanisme
Direcció de Serveis de Projectes i Obres

AUTOR DELS CRITERIS I DE L'AVANTPROJECTE
Marta Penna, arquitecta

AUTOR DEL PROJECTE EXECUTIU
LOLA SIMÓN - MARIA BLANCO - PAU CODOLÀ

G-133__22@.28

NÚM. EXPEDIENT CP022030001
EDICIÓ APROVACIÓ
DATA JULIOL 2024

NOM PLÀNOL
**SEGURETAT VIAL**
**PLANTA DE SEMAFORITZACIÓ EXISTENT**

0 50m

ESCALA
DIN A3 1:1000
DIN A1 1:500

PLÀNOL
15.2.1
6/6

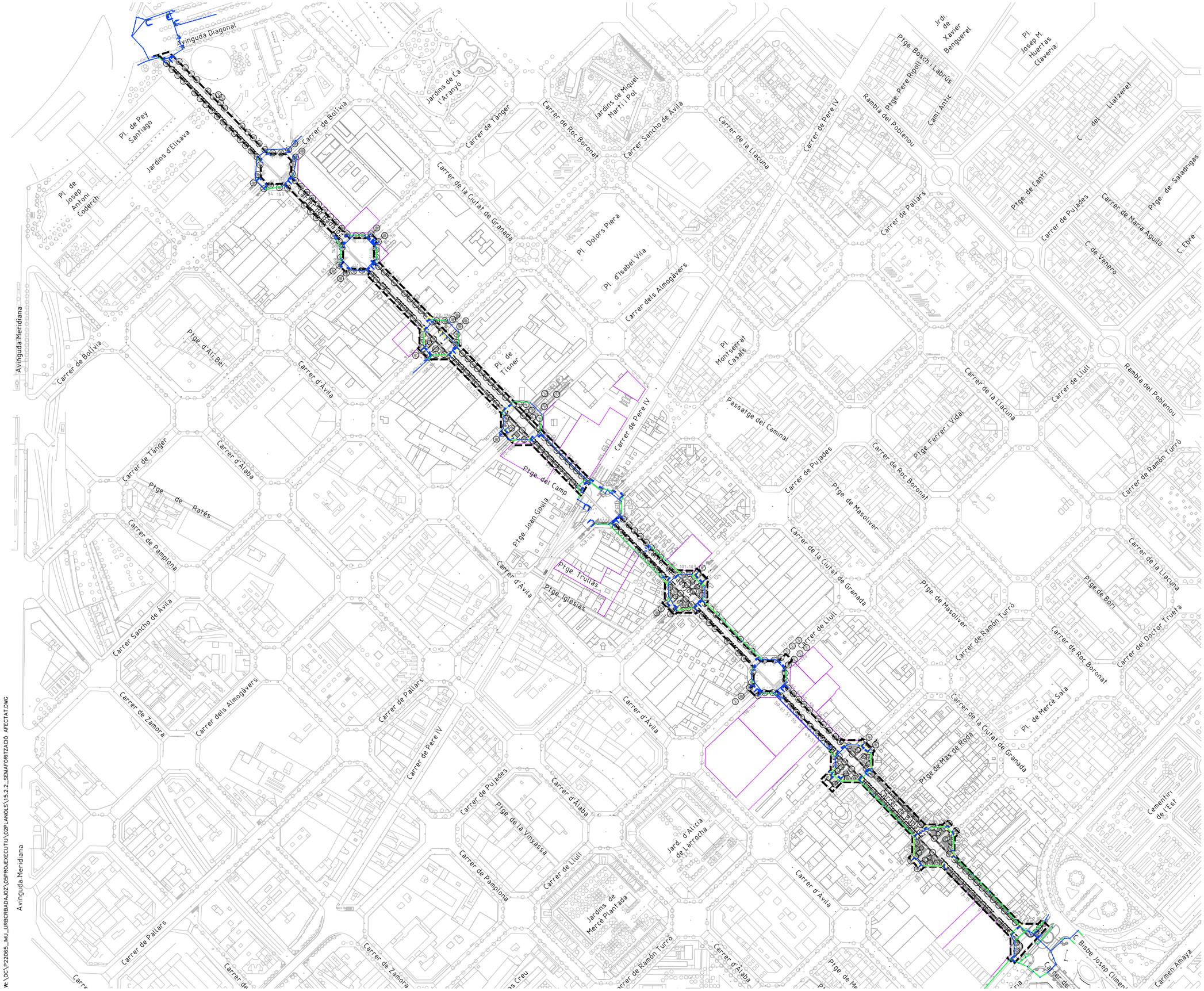


## LLEGENDA

- LÍMIT ÀMBIT D'ACTUACIÓ: 28.420 m2
- NOVES EDIFICACIONS

## SEMAFORITZACIÓ AFECTADA

AFECTACIONS

- Retirada semàfor
- Demolició canalització

SEMÀFORS

- Semàfor vehicles 13/200 RAV
- Semàfor vehicles 11/200
- Semàfor vianants + invidents 12/200
- Semàfor bicicletes 12/100 RV
- Semàfor bicicletes 12/100 AF
- Columna semafòrica 2,40 m.
- Bàcul semafòric

EQUIPS DE CONTROL

- Equip regulador
- SAI Sistema alimentació interrumpuda
- Escomesa elèctrica
- C Armari comunicacions
- Equip control càmera CCTV
- E Espira detectora
- Punt de mesura

CANALITZACIONS

- Canalització existent fibra
- Canalització existent eptafilar
- Pericó de registre 0.60x0.60 amb terra

La ubicació dels serveis aquí grafiats és aproximada i respon a la informació facilitada per les diferents companyies.

PROJECTE D'URBANITZACIÓ DEL CARRER BADAJOZ, ENTRE ELS CARRERS DE BOLÍVIA I AVINGUDA ICÀRIA, AMB MESURES DE CONTRACTACIÓ SOSTENIBLE.

DISTRICTE DE SANT MARTÍ.

Ajuntament de Barcelona
Ecologia, Urbanisme i Mobilitat
Institut Municipal d'Urbanisme
Direcció de Serveis de Projectes i Obres

AUTOR DELS CRITERIS I DE L'AVANTPROJECTE
Marta Penna, arquitecta

AUTOR DEL PROJECTE EXECUTIU
LOLA SIMÓN – MARIA BLANCO – PAU CODOLÀ

G-133__22@.28

| NÚM. EXPEDIENT | EDICIÓ | DATA |
|---|---|---|
| CP022030001 | APROVACIÓ | JULIOL 2024 |

NOM PLÀNOL
**SEGURETAT VIAL**
**PLANTA DE SEMAFORITZACIÓ AFECTADA**

0 200m

| ESCALA | PLÀNOL |
|---|---|
| DIN A3 1:4.000<br>DIN A1 1:2000 | 15.2.2 |

1/6

W:\DC\P22065_IMU_URBCRBADAJOZ\05PROJÈXECUTIU\02PLANOLS\15.2.2_SEMAFORITZACIÓ AFECTAT.DWG

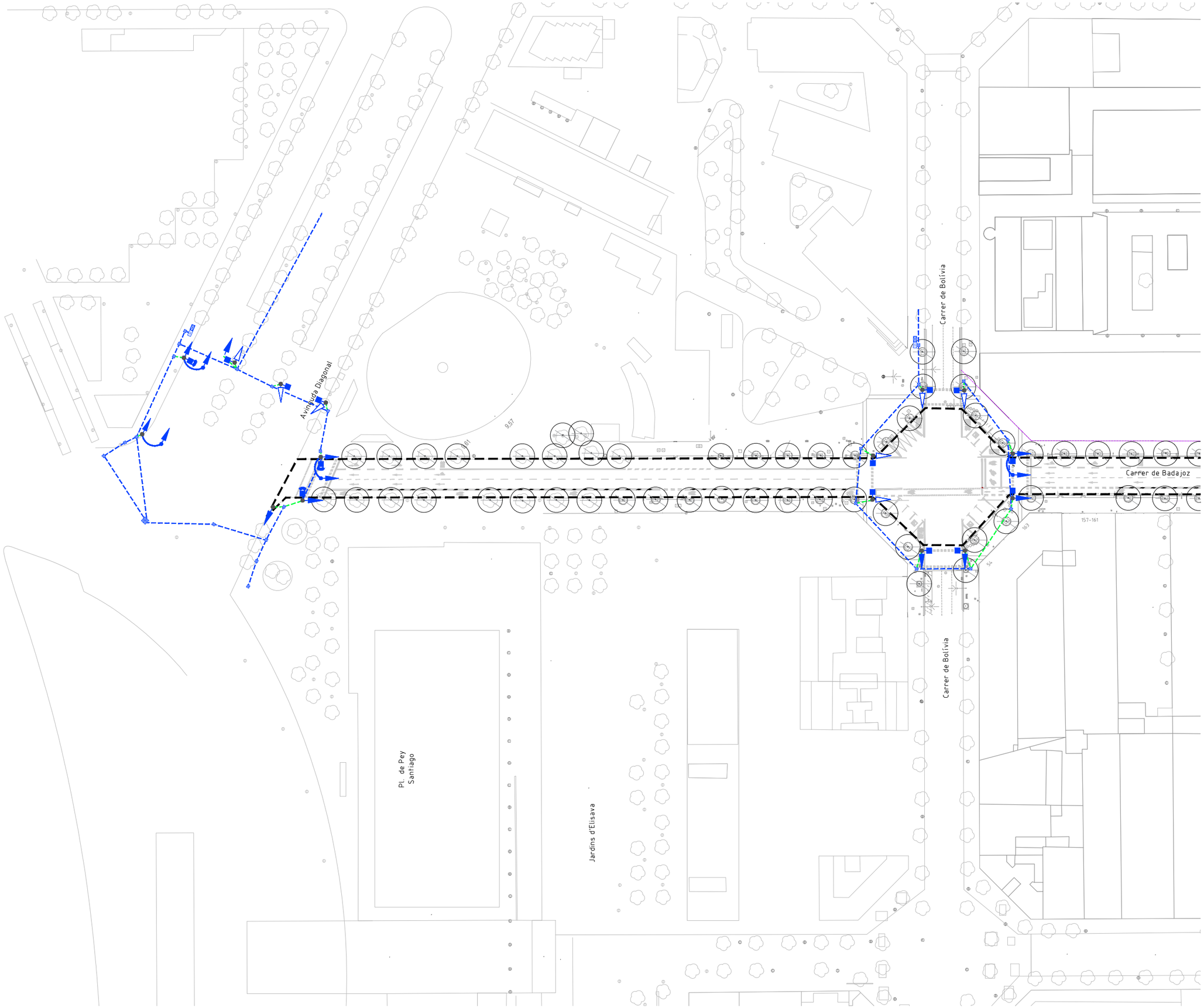


## LLEGENDA

- LÍMIT ÀMBIT D'ACTUACIÓ: 28.420 m2
- NOVES EDIFICACIONS

## SEMAFORITZACIÓ AFECTADA

AFECTACIONS

- Retirada semàfor
- Demolició canalització

SEMÀFORS

- Semàfor vehicles 13/200 RAV
- Semàfor vehicles 11/200
- Semàfor vianants + invidents 12/200
- Semàfor bicicletes 12/100 RV
- Semàfor bicicletes 12/100 AF
- Columna semafòrica 2,40 m.
- Bàcul semafòric

EQUIPS DE CONTROL

- Equip regulador
- SAI — Sistema alimentació interrumpuda
- Escomesa elèctrica
- C — Armari comunicacions
- Equip control càmera CCTV
- E — Espira detectora
- Punt de mesura

CANALITZACIONS

- Canalització existent fibra
- Canalització existent eptafilar
- Pericó de registre 0.60x0.60 amb terra

La ubicació dels serveis aquí grafiats és aproximada i respon a la informació facilitada per les diferents companyies.

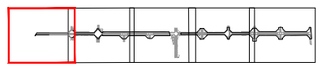

PROJECTE D'URBANITZACIÓ DEL CARRER BADAJOZ, ENTRE ELS CARRERS DE BOLÍVIA I AVINGUDA ICÀRIA, AMB MESURES DE CONTRACTACIÓ SOSTENIBLE.

DISTRICTE DE SANT MARTÍ.

Ajuntament de Barcelona
Ecologia, Urbanisme i Mobilitat
Institut Municipal d'Urbanisme
Direcció de Serveis de Projectes i Obres

AUTOR DELS CRITERIS I DE L'AVANTPROJECTE
Marta Penna, arquitecta

AUTOR DEL PROJECTE EXECUTIU
LOLA SIMÓN – MARIA BLANCO – PAU CODOLÀ

G-133_22@.28

NÚM. EXPEDIENT CP022030001 | EDICIÓ APROVACIÓ | DATA JULIOL 2024

NOM PLÀNOL
**SEGURETAT VIAL**
**PLANTA DE SEMAFORITZACIÓ AFECTADA**

0 50m

ESCALA
DIN A3 1:1000
DIN A1 1:500

PLÀNOL 15.2.2
2/6

W: \OC\P22065_IMU_URBCRBADAJOZ\05PROJECTEXECUTIU\02PLANOLS\15.2.2_SEMAFORITZACIÓ AFECTAT.DWG

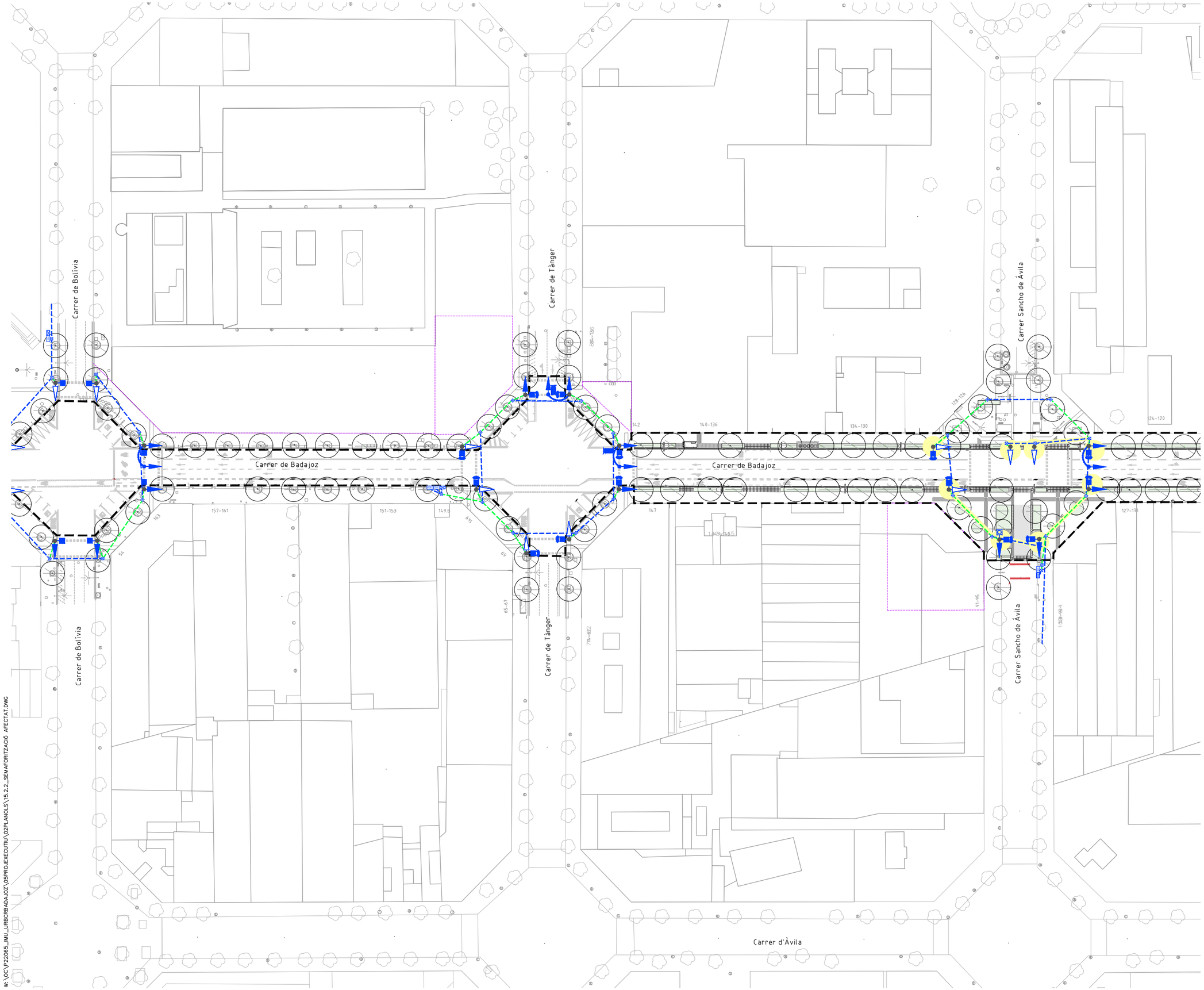


W: \OC\P22085_IMU_URBCRBADAJOZ\05PROJEXECUTIU\02PLANOLS\15.2.2_SEMAFORITZACIÓ AFECTAT.DWG

## LLEGENDA

- LÍMIT ÀMBIT D'ACTUACIÓ: 28.420 m2
- NOVES EDIFICACIONS

## SEMAFORITZACIÓ AFECTADA

AFECTACIONS

- Retirada semàfor
- Demolició canalització

SEMÀFORS

- Semàfor vehicles 13/200 RAV
- Semàfor vehicles 11/200
- Semàfor vianants + invidents 12/200
- Semàfor bicicletes 12/100 RV
- Semàfor bicicletes 12/100 AF
- Columna semafòrica 2,40 m.
- Bàcul semafòric

EQUIPS DE CONTROL

- Equip regulador
- SAI — Sistema alimentació interrumpuda
- Escomesa elèctrica
- C — Armari comunicacions
- Equip control càmera CCTV
- E — Espira detectora
- Punt de mesura

CANALITZACIONS

- Canalització existent fibra
- Canalització existent eptafilar
- Pericó de registre 0.60x0.60 amb terra

La ubicació dels serveis aquí grafiats és aproximada i respon a la informació facilitada per les diferents companyies.

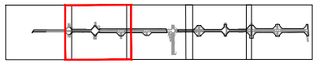

PROJECTE D'URBANITZACIÓ DEL CARRER BADAJOZ, ENTRE ELS CARRERS DE BOLÍVIA I AVINGUDA ICÀRIA, AMB MESURES DE CONTRACTACIÓ SOSTENIBLE.

DISTRICTE DE SANT MARTÍ.

Ajuntament de Barcelona
Ecologia, Urbanisme i Mobilitat
Institut Municipal d'Urbanisme
Direcció de Serveis de Projectes i Obres

AUTOR DELS CRITERIS I DE L'AVANTPROJECTE
Marta Penna, arquitecta

AUTOR DEL PROJECTE EXECUTIU
LOLA SIMÓN – MARIA BLANCO – PAU CODOLÀ

G-133__22@.28

| NÚM. EXPEDIENT | EDICIÓ | DATA |
|---|---|---|
| CP022030001 | APROVACIÓ | JULIOL 2024 |

NOM PLÀNOL
**SEGURETAT VIAL**
**PLANTA DE SEMAFORITZACIÓ AFECTADA**

0 50m

ESCALA
DIN A3 1:1000
DIN A1 1:500

PLÀNOL
15.2.2
3/6

## LLEGENDA

- LÍMIT ÀMBIT D'ACTUACIÓ: 28.420 m2
- NOVES EDIFICACIONS

## SEMAFORITZACIÓ AFECTADA

AFECTACIONS

- Retirada semàfor
- Demolició canalització

SEMÀFORS

- Semàfor vehicles 13/200 RAV
- Semàfor vehicles 11/200
- Semàfor vianants + invidents 12/200
- Semàfor bicicletes 12/100 RV
- Semàfor bicicletes 12/100 AF
- Columna semafòrica 2,40 m.
- Bàcul semafòric

EQUIPS DE CONTROL

- Equip regulador
- SAI Sistema alimentació interrumpuda
- Escomesa elèctrica
- C Armari comunicacions
- Equip control càmera CCTV
- E Espira detectora
- Punt de mesura

CANALITZACIONS

- Canalització existent fibra
- Canalització existent eptafilar
- Pericó de registre 0.60x0.60 amb terra

La ubicació dels serveis aquí grafiats és aproximada i respon a la informació facilitada per les diferents companyies.

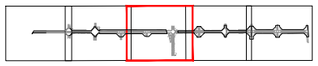

PROJECTE D'URBANITZACIÓ DEL CARRER BADAJOZ, ENTRE ELS CARRERS DE BOLÍVIA I AVINGUDA ICÀRIA, AMB MESURES DE CONTRACTACIÓ SOSTENIBLE.

DISTRICTE DE SANT MARTÍ.


Ajuntament de Barcelona
Ecologia, Urbanisme i Mobilitat
Institut Municipal d'Urbanisme
Direcció de Serveis de Projectes i Obres

AUTOR DELS CRITERIS I DE L'AVANTPROJECTE
Marta Penna, arquitecta

AUTOR DEL PROJECTE EXECUTIU
LOLA SIMÓN - MARIA BLANCO - PAU CODOLÀ


G-133__22@.28

| NÚM. EXPEDIENT | EDICIÓ | DATA |
|---|---|---|
| CP022030001 | APROVACIÓ | JULIOL 2024 |

NOM PLÀNOL
**SEGURETAT VIAL**
**PLANTA DE SEMAFORITZACIÓ AFECTADA**

0 50m

ESCALA
DIN A3 1:1000
DIN A1 1:500

PLÀNOL
15.2.2
4/6

W:\OC\P22065_IMU_URBCRBADAJOZ\05PROJECTEXECUTIU\02PLANOLS\15.2.2_SEMAFORITZACIÓ AFECTAT.DWG

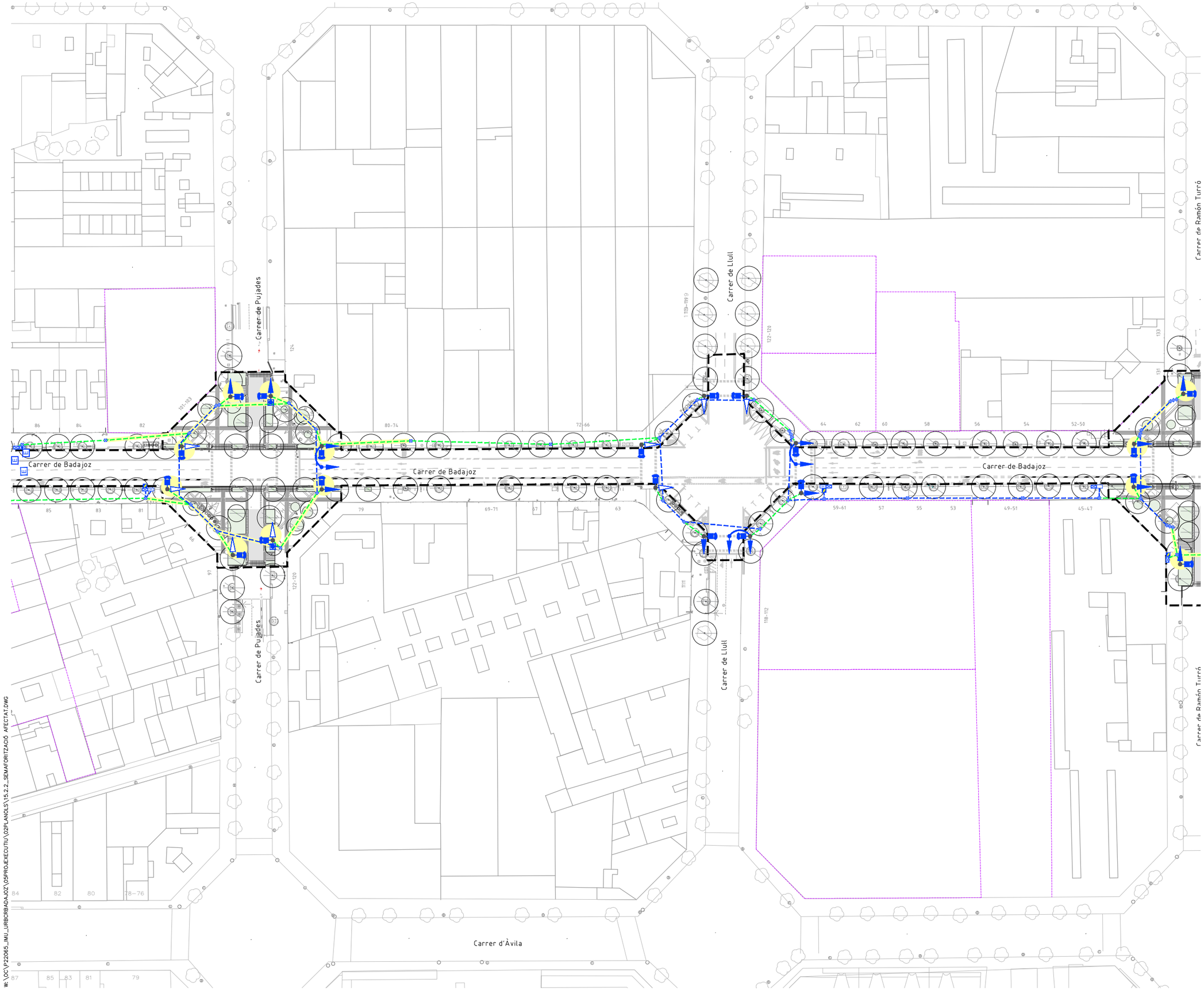


## LLEGENDA

- LÍMIT ÀMBIT D'ACTUACIÓ: 28.420 m2
- NOVES EDIFICACIONS

## SEMAFORITZACIÓ AFECTADA

AFECTACIONS

- Retirada semàfor
- Demolició canalització

SEMÀFORS

- Semàfor vehicles 13/200 RAV
- Semàfor vehicles 11/200
- Semàfor vianants + invidents 12/200
- Semàfor bicicletes 12/100 RV
- Semàfor bicicletes 12/100 AF
- Columna semafòrica 2,40 m.
- Bàcul semafòric

EQUIPS DE CONTROL

- Equip regulador
- SAI — Sistema alimentació interrumpuda
- Escomesa elèctrica
- C — Armari comunicacions
- Equip control càmera CCTV
- E — Espira detectora
- Punt de mesura

CANALITZACIONS

- Canalització existent fibra
- Canalització existent eptafilar
- Pericó de registre 0.60x0.60 amb terra

La ubicació dels serveis aquí grafiats és aproximada i respon a la informació facilitada per les diferents companyies.

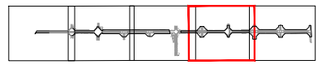

PROJECTE D'URBANITZACIÓ DEL CARRER BADAJOZ, ENTRE ELS CARRERS DE BOLÍVIA I AVINGUDA ICÀRIA, AMB MESURES DE CONTRACTACIÓ SOSTENIBLE.

DISTRICTE DE SANT MARTÍ.

Ajuntament de Barcelona

Ecologia, Urbanisme i Mobilitat
Institut Municipal d'Urbanisme
Direcció de Serveis de Projectes i Obres

AUTOR DELS CRITERIS I DE L'AVANTPROJECTE
Marta Penna, arquitecta

AUTOR DEL PROJECTE EXECUTIU
LOLA SIMÓN – MARIA BLANCO – PAU CODOLÀ

G-133__22@.28

| NÚM. EXPEDIENT | EDICIÓ | DATA |
|---|---|---|
| CP022030001 | APROVACIÓ | JULIOL 2024 |

NOM PLÀNOL
**SEGURETAT VIAL**
**PLANTA DE SEMAFORITZACIÓ AFECTADA**

0 50m

ESCALA
DIN A3 1:1000
DIN A1 1:500

PLÀNOL
15.2.2
5/6

W:_OC\P22065_IMU_URBCRBADAJOZ\05PROJEXECUTIU\02PLANOLS\15.2.2_SEMAFORITZACIÓ_AFECTAT.DWG

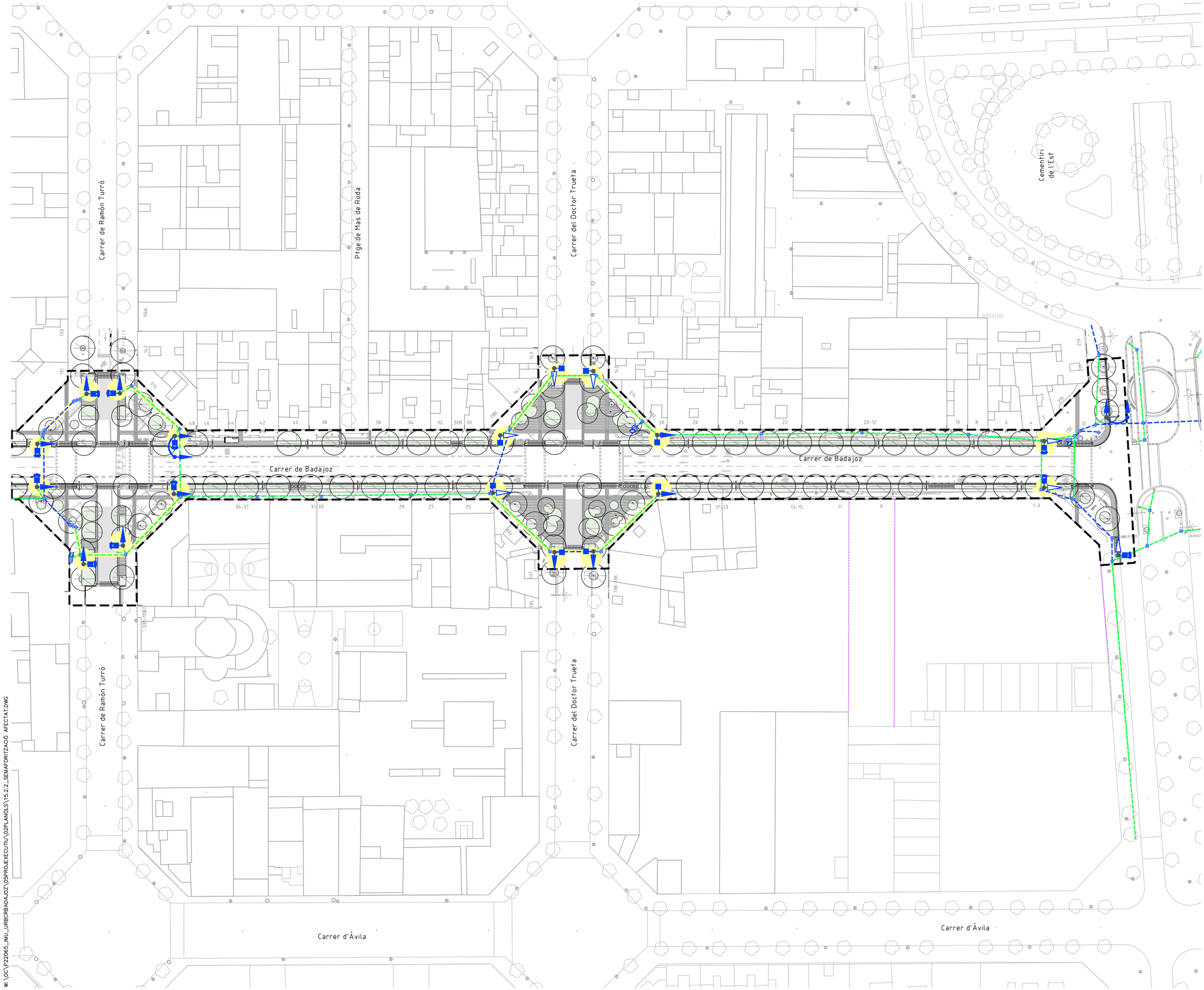


## LLEGENDA

- LÍMIT ÀMBIT D'ACTUACIÓ: 28.420 m2
- NOVES EDIFICACIONS

## SEMAFORITZACIÓ AFECTADA

AFECTACIONS

- Retirada semàfor
- Demolició canalització

SEMÀFORS

- Semàfor vehicles 13/200 RAV
- Semàfor vehicles 11/200
- Semàfor vianants + invidents 12/200
- Semàfor bicicletes 12/100 RV
- Semàfor bicicletes 12/100 AF
- Columna semafòrica 2,40 m.
- Bàcul semafòric

EQUIPS DE CONTROL

- Equip regulador
- SAI — Sistema alimentació interrumpuda
- Escomesa elèctrica
- C — Armari comunicacions
- Equip control càmera CCTV
- E — Espira detectora
- Punt de mesura

CANALITZACIONS

- Canalització existent fibra
- Canalització existent eptafilar
- Pericó de registre 0.60x0.60 amb terra

La ubicació dels serveis aquí grafiats és aproximada i respon a la informació facilitada per les diferents companyies.

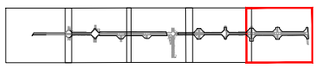

PROJECTE D'URBANITZACIÓ DEL CARRER BADAJOZ, ENTRE ELS CARRERS DE BOLÍVIA I AVINGUDA ICÀRIA, AMB MESURES DE CONTRACTACIÓ SOSTENIBLE.

DISTRICTE DE SANT MARTÍ.

Ajuntament de Barcelona
Ecologia, Urbanisme i Mobilitat
Institut Municipal d'Urbanisme
Direcció de Serveis de Projectes i Obres

AUTOR DELS CRITERIS I DE L'AVANTPROJECTE
Marta Penna, arquitecta

AUTOR DEL PROJECTE EXECUTIU
LOLA SIMÓN – MARIA BLANCO – PAU CODOLÀ

G-133__22@.28

| NÚM. EXPEDIENT | EDICIÓ | DATA |
|---|---|---|
| CP022030001 | APROVACIÓ | JULIOL 2024 |

NOM PLÀNOL
**SEGURETAT VIAL**
**PLANTA DE SEMAFORITZACIÓ AFECTADA**

0 — 50m

ESCALA
DIN A3 1:1000
DIN A1 1:500

PLÀNOL
15.2.2
6/6

W:\OC\P22065_IMU_URBORBADAJOZ\05PROJEXECUTIU\02PLANOLS\15.2.2_SEMAFORITZACIÓ AFECTAT.DWG

## LLEGENDA

- LÍMIT ÀMBIT D'ACTUACIÓ: 28.420 m2
- NOVES EDIFICACIONS

## SEMAFORITZACIÓ PROPOSTA

SEMÀFORS EXISTENTS A MANTENIR

- Semàfor vehicles 13-200 RAV
- Semàfor vehicles 11-200 A
- Semàfor vianants + invidents 12-200RV
- Semàfor bicicletes 12-100 RV
- Semàfor bicicletes 11-100 A
- Columna semafòrica 2,40 m.
- Bàcul semafòric

EQUIPS DE CONTROL EXISTENTS A MANTENIR

- Equip regulador
- Sistema alimentació interrompuda
- Escomesa elèctrica
- Armari comunicacions
- Equip control càmera CCTV
- Espira detectora
- Punt de mesura

CANALITZACIONS EXISTENTS A MANTENIR

- Canalització existent fibra
- Canalització existent eptafilar
- Pericó de registre 0.60x0.60 amb terra

PROPOSTA

SEMÀFORS NOUS

- Nou semàfor vehicles 13-200 RAV
- Nou semàfor vehicles 11-200 A
- Nou semàfor vianants+invidents 12-200 RV
- Nou semàfor bicicletes 12-100 A
- Nou semàfor bicicletes 11-100 RV
- Nou semàfor bicicletes 13-200 RAF
- Nou semàfor bicicletes 13-200 RVF
- Nova columna semafòrica 2,40 m.
- Nou bàcul semafòric

NOVES CANALITZACIONS

- Nova canalització fibra en vorera
- Nova canalització fibra en calçada

NOUS EQUIPS DE CONTROL

- Nou pericó de registre 0.6x0.6 amb terra
- Nova espira detectora
- Equip regulador nou
- Sistema alimentació interrompuda nou
- Armari comunicacions nou

PROJECTE D'URBANITZACIÓ DEL CARRER BADAJOZ, ENTRE ELS CARRERS DE BOLÍVIA I AVINGUDA ICÀRIA, AMB MESURES DE CONTRACTACIÓ SOSTENIBLE.

DISTRICTE DE SANT MARTÍ.

Ajuntament de Barcelona
Ecologia, Urbanisme i Mobilitat
Institut Municipal d'Urbanisme
Direcció de Serveis de Projectes i Obres

AUTOR DELS CRITERIS I DE L'AVANTPROJECTE
Marta Penna, arquitecta

AUTOR DEL PROJECTE EXECUTIU
LOLA SIMÓN – MARIA BLANCO – PAU CODOLÀ

G-133_22@.28

| NÚM. EXPEDIENT | EDICIÓ | DATA |
|---|---|---|
| CP022030001 | APROVACIÓ | JULIOL 2024 |

NOM PLÀNOL
SEGURETAT VIAL
PLANTA SEMAFORITZACIÓ DE NOVA IMPLANTACIÓ

0 200m

ESCALA
DIN A3 1:4.000
DIN A1 1:2000

PLÀNOL
15.2.3

1/6

W: \OC\P22065_IMU_URBCRBADAJOZ\05PROJECTEXECUTIU\02PLANOLS\15.2.3_SEMAFORITZACIÓ PROPOSTA.DWG

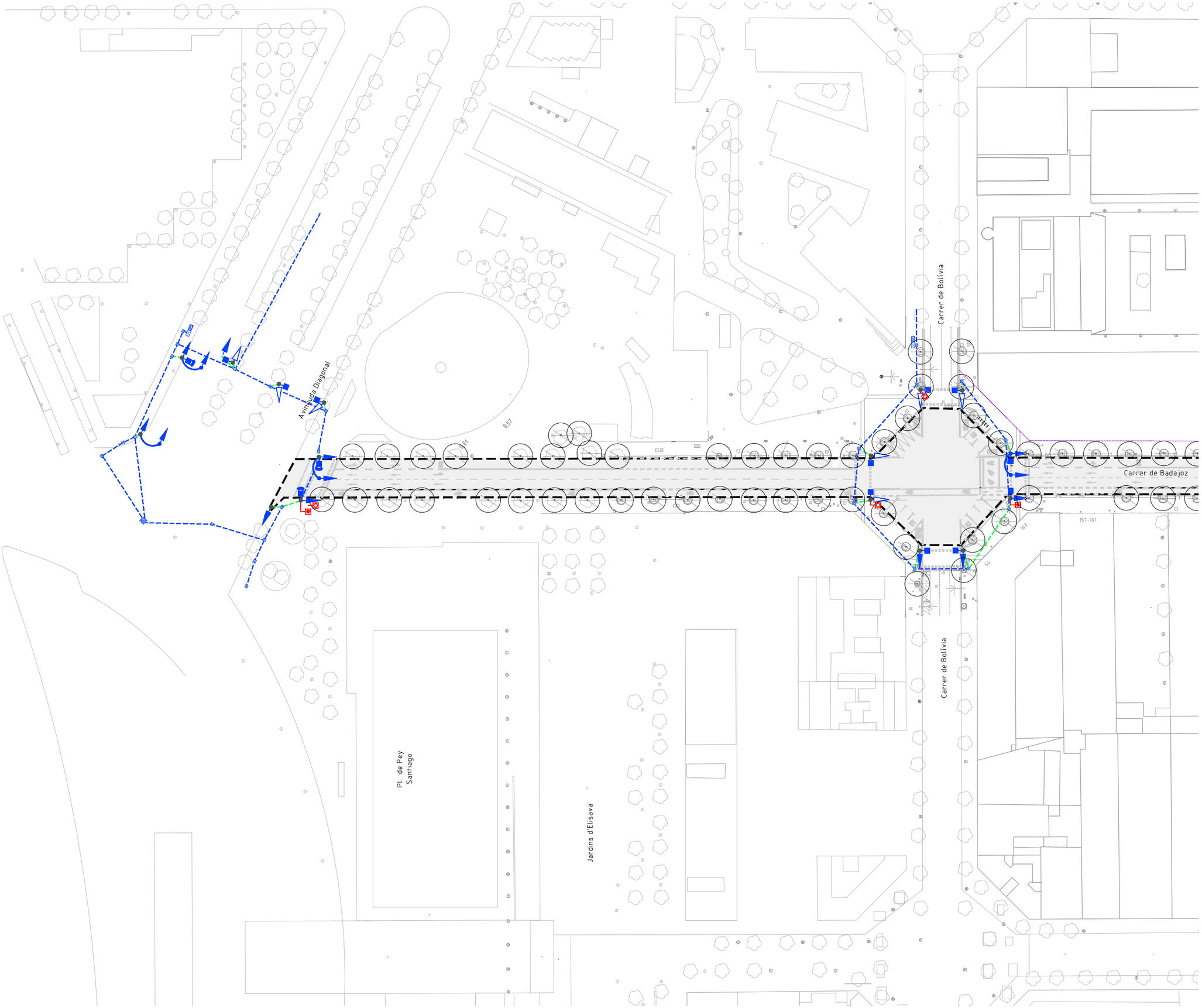


## LLEGENDA

- LÍMIT ÀMBIT D'ACTUACIÓ: 28.420 m2
- NOVES EDIFICACIONS

## SEMAFORITZACIÓ PROPOSTA

SEMÀFORS EXISTENTS A MANTENIR

- Semàfor vehicles 13-200 RAV
- Semàfor vehicles 11-200 A
- Semàfor vianants + invidents 12-200RV
- Semàfor bicicletes 12-100 RV
- Semàfor bicicletes 11-100 A
- Columna semafòrica 2,40 m.
- Bàcul semafòric

EQUIPS DE CONTROL EXISTENTS A MANTENIR

- Equip regulador
- SAI Sistema alimentació interrompuda
- Escomesa elèctrica
- C Armari comunicacions
- Equip control càmera CCTV
- E Espira detectora
- Punt de mesura

CANALITZACIONS EXISTENTS A MANTENIR

- Canalització existent fibra
- Canalització existent eptafilar
- Pericó de registre 0.60x0.60 amb terra

PROPOSTA

SEMÀFORS NOUS

- Nou semàfor vehicles 13-200 RAV
- Nou semàfor vehicles 11-200 A
- Nou semàfor vianants+invidents 12-200 RV
- Nou semàfor bicicletes 12-100 A
- Nou semàfor bicicletes 11-100 RV
- Nou semàfor bicicletes 13-200 RAF
- Nou semàfor bicicletes 13-200 RVF
- Nova columna semafòrica 2,40 m.
- Nou bàcul semafòric

NOVES CANALITZACIONS

- Nova canalització fibra en vorera
- Nova canalització fibra en calçada

NOUS EQUIPS DE CONTROL

- Nou pericó de registre 0.6x0.6 amb terra
- E Nova espira detectora
- Equip regulador nou
- SAI Sistema alimentació interrompuda nou
- C Armari comunicacions nou

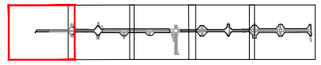

PROJECTE D'URBANITZACIÓ DEL CARRER BADAJOZ, ENTRE ELS CARRERS DE BOLÍVIA I AVINGUDA ICÀRIA, AMB MESURES DE CONTRACTACIÓ SOSTENIBLE.

DISTRICTE DE SANT MARTÍ.

Ajuntament de Barcelona
Ecologia, Urbanisme i Mobilitat
Institut Municipal d'Urbanisme
Direcció de Serveis de Projectes i Obres

AUTOR DELS CRITERIS I DE L'AVANTPROJECTE
Marta Penna, arquitecta

AUTOR DEL PROJECTE EXECUTIU
SBS
LOLA SIMÓN - MARIA BLANCO - PAU CODOLÀ

G-133__22@.28

| NÚM. EXPEDIENT | EDICIÓ | DATA |
|---|---|---|
| CP022030001 | APROVACIÓ | JULIOL 2024 |

NOM PLÀNOL
SEGURETAT VIAL
PLANTA SEMAFORITZACIÓ DE NOVA IMPLANTACIÓ

0 50m

ESCALA
DIN A3 1:1000
DIN A1 1:500

PLÀNOL
15.2.3
2/6

W:\OC\P22065_IMU_URBORBADAJOZ\05PROJEXECUTIU\02PLANOLS\15.2.3_SEMAFORITZACIÓ PROPOSTA.DWG

Carrer de Bolívia

Carrer de Tànger

Carrer de Badajoz

Carrer de Badajoz

Carrer Sancho de Ávila

Carrer de Bolívia

Carrer de Tànger

Carrer Sancho de Ávila

Carrer d'Àvila

## LLEGENDA

LÍMIT ÀMBIT D'ACTUACIÓ: 28.420 m2

NOVES EDIFICACIONS

## SEMAFORITZACIÓ PROPOSTA

SEMÀFORS EXISTENTS A MANTENIR

- Semàfor vehicles 13-200 RAV
- Semàfor vehicles 11-200 A
- Semàfor vianants + invidents 12-200RV
- Semàfor bicicletes 12-100 RV
- Semàfor bicicletes 11-100 A
- Columna semafòrica 2,40 m.
- Bàcul semafòric

EQUIPS DE CONTROL EXISTENTS A MANTENIR

- Equip regulador
- SAI Sistema alimentació interrompuda
- Escomesa elèctrica
- C Armari comunicacions
- Equip control càmera CCTV
- E Espira detectora
- Punt de mesura

CANALITZACIONS EXISTENTS A MANTENIR

- Canalització existent fibra
- Canalització existent eptafilar
- Pericó de registre 0.60x0.60 amb terra

PROPOSTA

SEMÀFORS NOUS

- Nou semàfor vehicles 13-200 RAV
- Nou semàfor vehicles 11-200 A
- Nou semàfor vianants+invidents 12-200 RV
- Nou semàfor bicicletes 12-100 A
- Nou semàfor bicicletes 11-100 RV
- Nou semàfor bicicletes 11-200 RAF
- Nou semàfor bicicletes 13-200 RVF
- Nova columna semafòrica 2,40 m.
- Nou bàcul semafòric

NOVES CANALITZACIONS

- Nova canalització fibra en vorera
- Nova canalització fibra en calçada

NOUS EQUIPS DE CONTROL

- Nou pericó de registre 0.6x0.6 amb terra
- E Nova espira detectora
- Equip regulador nou
- SAI Sistema alimentació interrompuda nou
- C Armari comunicacions nou

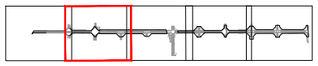

PROJECTE D'URBANITZACIÓ DEL CARRER BADAJOZ, ENTRE ELS CARRERS DE BOLÍVIA I AVINGUDA ICÀRIA, AMB MESURES DE CONTRACTACIÓ SOSTENIBLE.

DISTRICTE DE SANT MARTÍ.

Ajuntament de Barcelona

Ecologia, Urbanisme i Mobilitat
Institut Municipal d'Urbanisme
Direcció de Serveis de Projectes i Obres

AUTOR DELS CRITERIS I DE L'AVANTPROJECTE
Marta Penna, arquitecta

AUTOR DEL PROJECTE EXECUTIU
LOLA SIMÓN – MARIA BLANCO – PAU CODOLÀ

G-133__22@.28

| NÚM. EXPEDIENT | EDICIÓ | DATA |
|---|---|---|
| CP022030001 | APROVACIÓ | JULIOL 2024 |

NOM PLÀNOL
SEGURETAT VIAL
PLANTA SEMAFORITZACIÓ DE NOVA IMPLANTACIÓ

0 50m

ESCALA
DIN A3 1:1000
DIN A1 1:500

PLÀNOL
15.2.3



W:\OC\P22065_IMU_URBCRBADAJOZ\05PROJEXECUTIU\02PLANOLS\15.2.3_SEMAFORITZACIÓ PROPOSTA.DWG

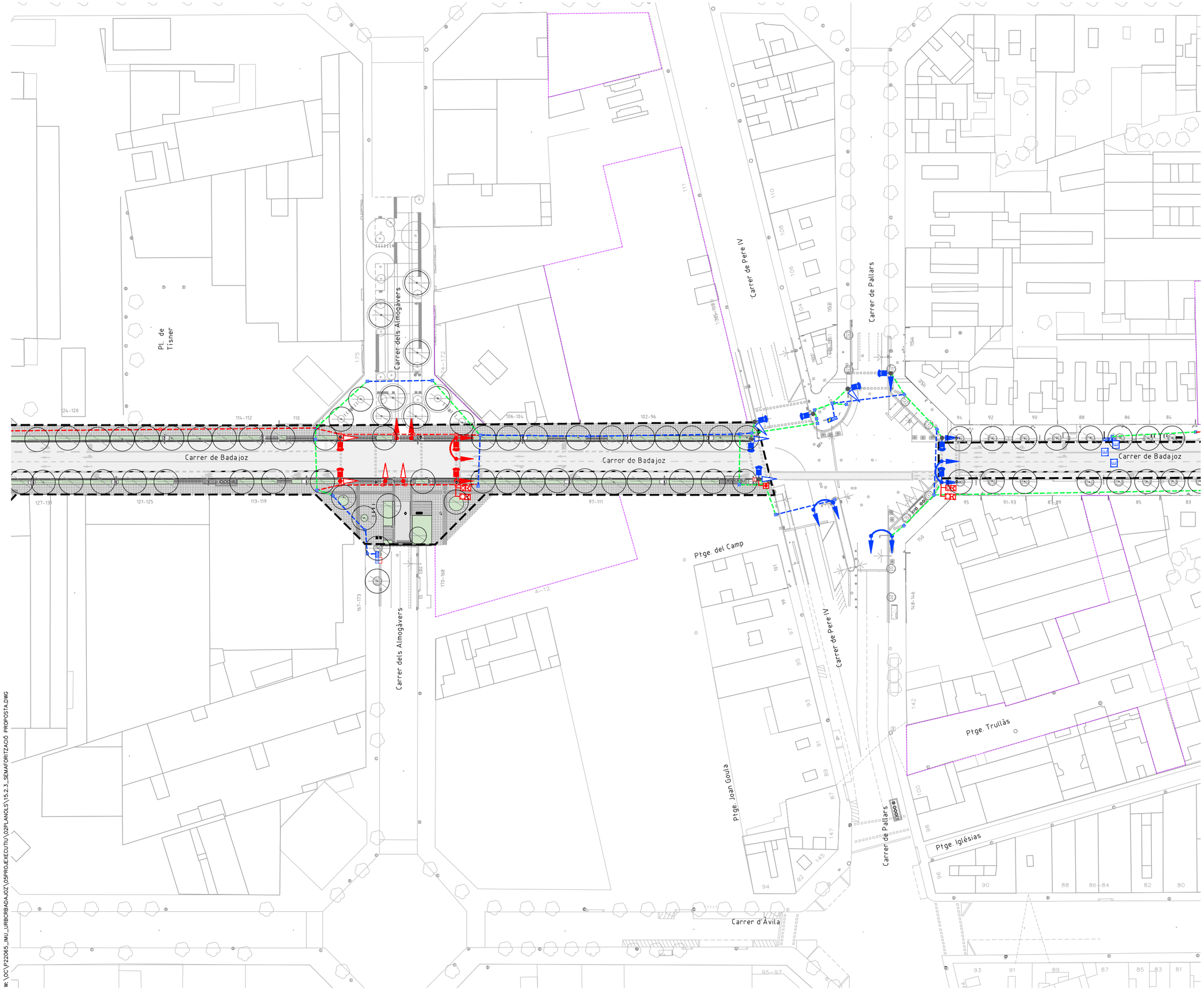


## LLEGENDA

- LÍMIT ÀMBIT D'ACTUACIÓ: 28.420 m2
- NOVES EDIFICACIONS

## SEMAFORITZACIÓ PROPOSTA

SEMÀFORS EXISTENTS A MANTENIR

- Semàfor vehicles 13-200 RAV
- Semàfor vehicles 11-200 A
- Semàfor vianants + invidents 12-200RV
- Semàfor bicicletes 12-100 RV
- Semàfor bicicletes 11-100 A
- Columna semafòrica 2,40 m.
- Bàcul semafòric

EQUIPS DE CONTROL EXISTENTS A MANTENIR

- Equip regulador
- Sistema alimentació interrompuda
- Escomesa elèctrica
- Armari comunicacions
- Equip control càmera CCTV
- Espira detectora
- Punt de mesura

CANALITZACIONS EXISTENTS A MANTENIR

- Canalització existent fibra
- Canalització existent eptafilar
- Pericó de registre 0.60x0.60 amb terra

PROPOSTA

SEMÀFORS NOUS

- Nou semàfor vehicles 13-200 RAV
- Nou semàfor vehicles 11-200 A
- Nou semàfor vianants+invidents 12-200 RV
- Nou semàfor bicicletes 12-100 A
- Nou semàfor bicicletes 11-100 RV
- Nou semàfor bicicletes 13-200 RAF
- Nou semàfor bicicletes 13-200 RVF
- Nova columna semafòrica 2,40 m.
- Nou bàcul semafòric

NOVES CANALITZACIONS

- Nova canalització fibra en vorera
- Nova canalització fibra en calçada

NOUS EQUIPS DE CONTROL

- Nou pericó de registre 0.6x0.6 amb terra
- Nova espira detectora
- Equip regulador nou
- Sistema alimentació interrompuda nou
- Armari comunicacions nou

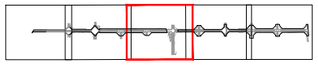

PROJECTE D'URBANITZACIÓ DEL CARRER BADAJOZ, ENTRE ELS CARRERS DE BOLÍVIA I AVINGUDA ICÀRIA, AMB MESURES DE CONTRACTACIÓ SOSTENIBLE.

DISTRICTE DE SANT MARTÍ.


Ajuntament de Barcelona
Ecologia, Urbanisme i Mobilitat
Institut Municipal d'Urbanisme
Direcció de Serveis de Projectes i Obres

AUTOR DELS CRITERIS I DE L'AVANTPROJECTE
Marta Penna, arquitecta

AUTOR DEL PROJECTE EXECUTIU
LOLA SIMÓN – MARIA BLANCO – PAU CODOLÀ


G-133__22@.28

| NÚM. EXPEDIENT | EDICIÓ | DATA |
|---|---|---|
| CP022030001 | APROVACIÓ | JULIOL 2024 |

NOM PLÀNOL
SEGURETAT VIAL
PLANTA SEMAFORITZACIÓ DE NOVA IMPLANTACIÓ

0 50m

| ESCALA | PLÀNOL |
|---|---|
| DIN A3 1:1000<br>DIN A1 1:500 | 15.2.3 |

4/6

W:\OC\P22065_IMU_URBCRBADAJOZ\05PROJECTE\EXECUTIU\02PLANOLS\15.2.3_SEMAFORITZACIÓ PROPOSTA.DWG

Carrer de Pujades

Carrer de Llull

Carrer de Ramón Turró

Carrer de Badajoz

Carrer de Badajoz

Carrer de Badajoz

Carrer d'Àvila

W:\OC\P22065_IMU_URBCRBADAJOZ\05PROJEXECUTIU\02PLANOLS\15.2.3_SEMAFORITZACIÓ PROPOSTA.DWG

## LLEGENDA

- LÍMIT ÀMBIT D'ACTUACIÓ: 28.420 m2
- NOVES EDIFICACIONS

## SEMAFORITZACIÓ PROPOSTA

SEMÀFORS EXISTENTS A MANTENIR

- Semàfor vehicles 13-200 RAV
- Semàfor vehicles 11-200 A
- Semàfor vianants + invidents 12-200RV
- Semàfor bicicletes 12-100 RV
- Semàfor bicicletes 11-100 A
- Columna semafòrica 2,40 m.
- Bàcul semafòric

EQUIPS DE CONTROL EXISTENTS A MANTENIR

- Equip regulador
- SAI Sistema alimentació interrompuda
- Escomesa elèctrica
- C Armari comunicacions
- Equip control càmera CCTV
- E Espira detectora
- Punt de mesura

CANALITZACIONS EXISTENTS A MANTENIR

- Canalització existent fibra
- Canalització existent eptafilar
- Pericó de registre 0.60x0.60 amb terra

PROPOSTA

SEMÀFORS NOUS

- Nou semàfor vehicles 13-200 RAV
- Nou semàfor vehicles 11-200 A
- Nou semàfor vianants+invidents 12-200 RV
- Nou semàfor bicicletes 12-100 A
- Nou semàfor bicicletes 11-100 RV
- Nou semàfor bicicletes 13-200 RAF
- Nou semàfor bicicletes 13-200 RVF
- Nova columna semafòrica 2,40 m.
- Nou bàcul semafòric

NOVES CANALITZACIONS

- Nova canalització fibra en vorera
- Nova canalització fibra en calçada

NOUS EQUIPS DE CONTROL

- Nou pericó de registre 0.6x0.6 amb terra
- E Nova espira detectora
- Equip regulador nou
- SAI Sistema alimentació interrompuda nou
- C Armari comunicacions nou

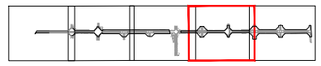

PROJECTE D'URBANITZACIÓ DEL CARRER BADAJOZ, ENTRE ELS CARRERS DE BOLÍVIA I AVINGUDA ICÀRIA, AMB MESURES DE CONTRACTACIÓ SOSTENIBLE.

DISTRICTE DE SANT MARTÍ.


Ajuntament de Barcelona

Ecologia, Urbanisme i Mobilitat
Institut Municipal d'Urbanisme
Direcció de Serveis de Projectes i Obres

AUTOR DELS CRITERIS I DE L'AVANTPROJECTE
Marta Penna, arquitecta

AUTOR DEL PROJECTE EXECUTIU
LOLA SIMÓN – MARIA BLANCO – PAU CODOLÀ


G-133__22@.28

| NÚM. EXPEDIENT | EDICIÓ | DATA |
|---|---|---|
| CP022030001 | APROVACIÓ | JULIOL 2024 |

NOM PLÀNOL
SEGURETAT VIAL
PLANTA SEMAFORITZACIÓ DE NOVA IMPLANTACIÓ

0 50m

ESCALA
DIN A3 1:1000
DIN A1 1:500

PLÀNOL
15.2.3

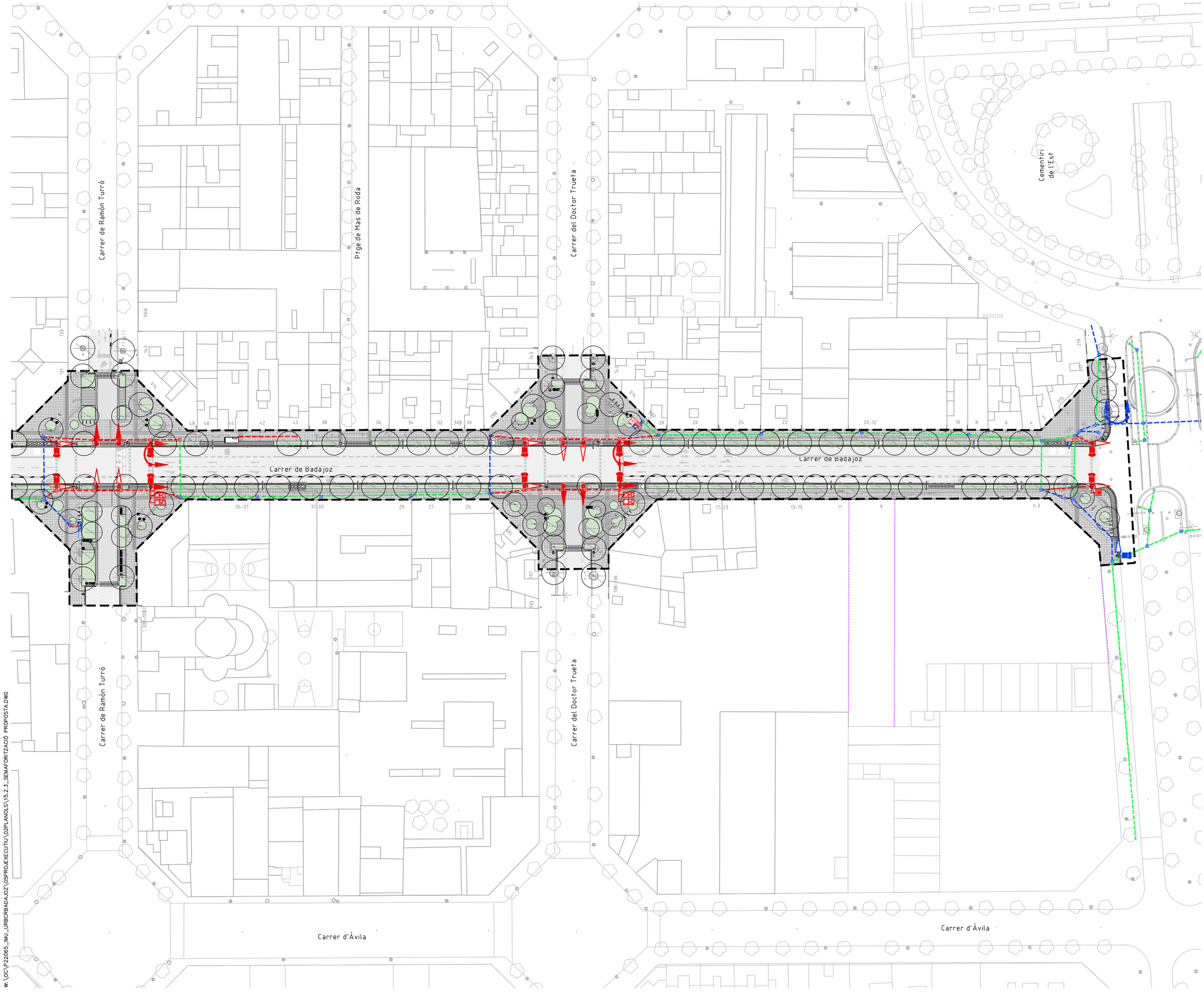


## LLEGENDA

- LÍMIT ÀMBIT D'ACTUACIÓ: 28.420 m2
- NOVES EDIFICACIONS

## SEMAFORITZACIÓ PROPOSTA

SEMÀFORS EXISTENTS A MANTENIR

- Semàfor vehicles 13-200 RAV
- Semàfor vehicles 11-200 A
- Semàfor vianants + invidents 12-200RV
- Semàfor bicicletes 12-100 RV
- Semàfor bicicletes 11-100 A
- Columna semafòrica 2,40 m.
- Bàcul semafòric

EQUIPS DE CONTROL EXISTENTS A MANTENIR

- Equip regulador
- SAI Sistema alimentació interrompuda
- Escomesa elèctrica
- C Armari comunicacions
- Equip control càmera CCTV
- E Espira detectora
- Punt de mesura

CANALITZACIONS EXISTENTS A MANTENIR

- Canalització existent fibra
- Canalització existent eptafilar
- Pericó de registre 0.60x0.60 amb terra

PROPOSTA

SEMÀFORS NOUS

- Nou semàfor vehicles 13-200 RAV
- Nou semàfor vehicles 11-200 A
- Nou semàfor vianants+invidents 12-200 RV
- Nou semàfor bicicletes 12-100 A
- Nou semàfor bicicletes 11-100 RV
- Nou semàfor bicicletes 13-200 RAF
- Nou semàfor bicicletes 13-200 RVF
- Nova columna semafòrica 2,40 m.
- Nou bàcul semafòric

NOVES CANALITZACIONS

- Nova canalització fibra en vorera
- Nova canalització fibra en calçada

NOUS EQUIPS DE CONTROL

- Nou pericó de registre 0.6x0.6 amb terra
- E Nova espira detectora
- Equip regulador nou
- SAI Sistema alimentació interrompuda nou
- C Armari comunicacions nou

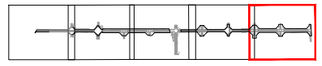

PROJECTE D'URBANITZACIÓ DEL CARRER BADAJOZ, ENTRE ELS CARRERS DE BOLÍVIA I AVINGUDA ICÀRIA, AMB MESURES DE CONTRACTACIÓ SOSTENIBLE.

DISTRICTE DE SANT MARTÍ.


Ajuntament de Barcelona
Ecologia, Urbanisme i Mobilitat
Institut Municipal d'Urbanisme
Direcció de Serveis de Projectes i Obres

AUTOR DELS CRITERIS I DE L'AVANTPROJECTE
Marta Penna, arquitecta

AUTOR DEL PROJECTE EXECUTIU
LOLA SIMÓN – MARIA BLANCO – PAU CODOLÀ


G-133__22@.28

| NÚM. EXPEDIENT | EDICIÓ | DATA |
|---|---|---|
| CP022030001 | APROVACIÓ | JULIOL 2024 |

NOM PLÀNOL
SEGURETAT VIAL
PLANTA SEMAFORITZACIÓ DE NOVA IMPLANTACIÓ

0 50m

ESCALA
DIN A3 1:1000
DIN A1 1:500

PLÀNOL
15.2.3
6/6

W:\OC\P220065_IMU_URBCRBADAJOZ\05PROJECTE EXECUTIU\02PLANOLS\15.2.3_SEMAFORITZACIÓ PROPOSTA.DWG

| | |
|---|---|
| 1 | Electrode (Placa) |
| 2 | Cable de Coure Eptafilar Nu de 35 mm. de Secció i 550 mm. de llarg<br>Soldat a la Placa 100 mm. -enllaç amb Terra- |
| 3 | Tub de Gres de 80 mm. y 120 mm. de llarg |
| 4 | Abraçadera de Soldadura Aluminotèrmica |
| 5 | Cable de Coure de 16 mm. de Secció groc-verd -Linia Principal de Terra |
| 6 | Maons GERO |

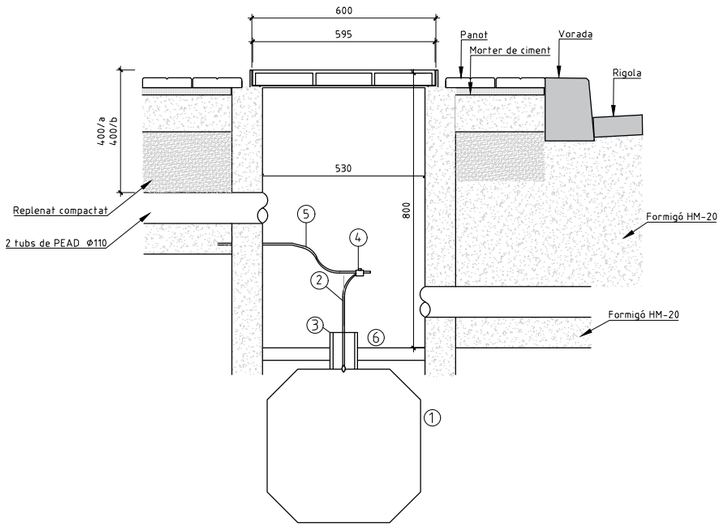


PERICÒ 600x600
AMB PLACA DE PRESA DE TERRA
Escala 1:20

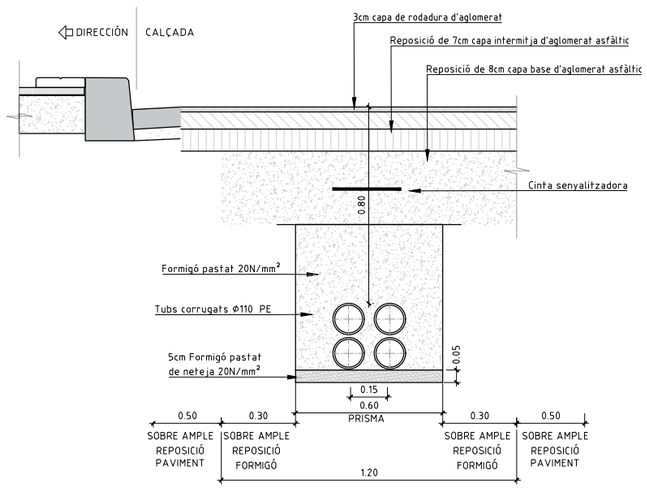


PRISMA SOTA CALÇADA/VORAL
SECCIÓ B-B
Escala 1:20

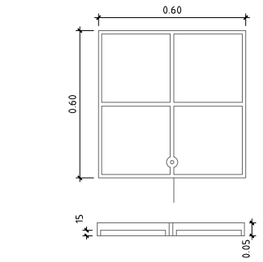


PLANTA INFERIOR

DETALL TAPA FOSA DÙCTIL B-125
SECCIÓ B-B / PLANTA INFERIOR
Escala 1:20

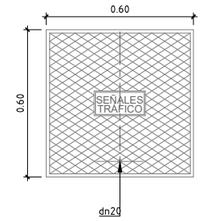


DETALL TAPA FOSA DÙCTIL B-125
PLANTA SUPERIOR
ESCALA S/E

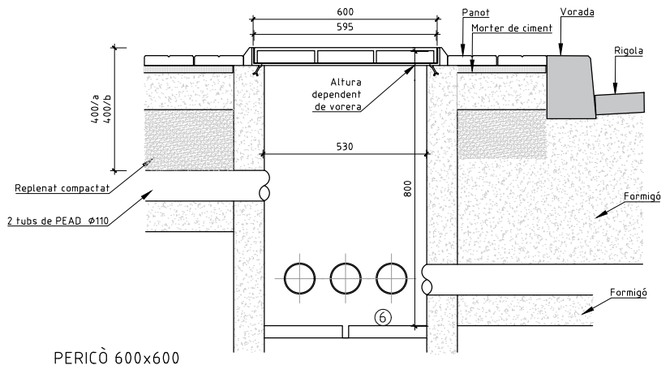


PERICÒ 600x600
Escala 1:20

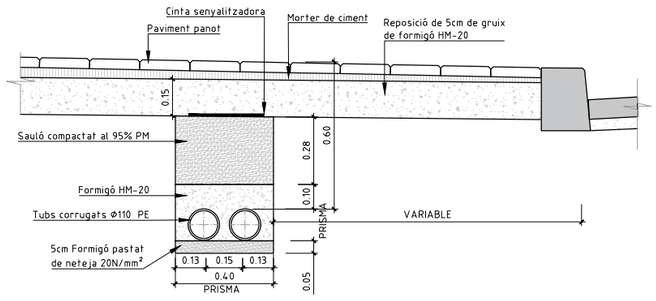


PRISMA SOTA VORERA
SECCIÓ A-A
Escala 1:20

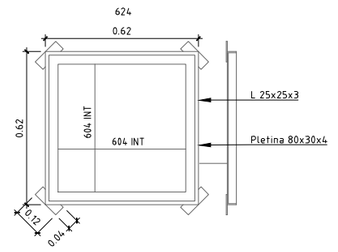


DETALL TAPA FOSA DÙCTIL B-125
PLANTA / SECCIÓ A-A
cotes en mm

PROJECTE D'URBANITZACIÓ DEL CARRER BADAJOZ, ENTRE ELS CARRERS DE BOLÍVIA I AVINGUDA ICÀRIA, AMB MESURES DE CONTRACTACIÓ SOSTENIBLE.

DISTRICTE DE SANT MARTÍ.

Ajuntament de Barcelona
Ecologia, Urbanisme i Mobilitat
Institut Municipal d'Urbanisme
Direcció de Serveis de Projectes i Obres

AUTOR DELS CRITERIS I DE L'AVANTPROJECTE
Marta Penna, arquitecta

AUTOR DEL PROJECTE EXECUTIU
LOLA SIMÓN - MARIA BLANCO - PAU CODOLÀ

G-133__22@.28

NÚM. EXPEDIENT CP022030001 | EDICIÓ APROVACIÓ | DATA JULIOL 2024

NOM PLÀNOL
**SEGURETAT VIAL**
**DETALLS D'ELEMENTS DE SEMAFORITZACIÓ**

ESCALA
DIN A3 1:INDICADES
DIN A1 1:INDICADES

PLÀNOL 15.2.4

1/3

W: \OC\P22065_IMU_URBCRBADAJOZ\05PROJ\EXECUTIU\02PLANOLS\15.2.4_SEMAFORITZACIÓ_DETALLS.DWG

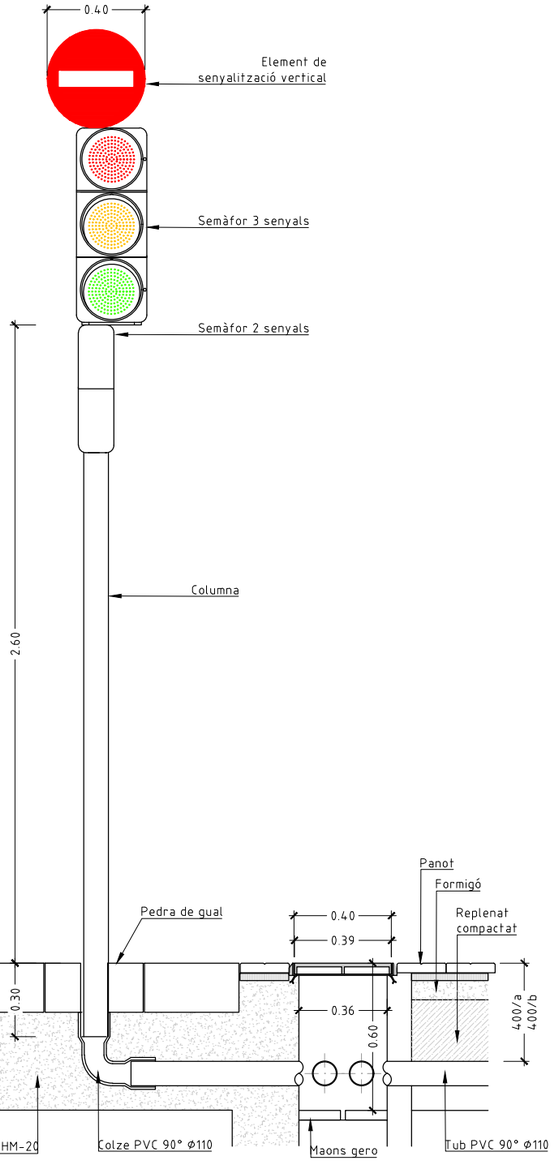


DETALL CIMENTACIONS I ANCORATGES DE COLUMNES EN GUAL DE PEDRA EXEMPLE D'ELEMENT ADOSSAT A SEMÀFOR
Escala 1:25

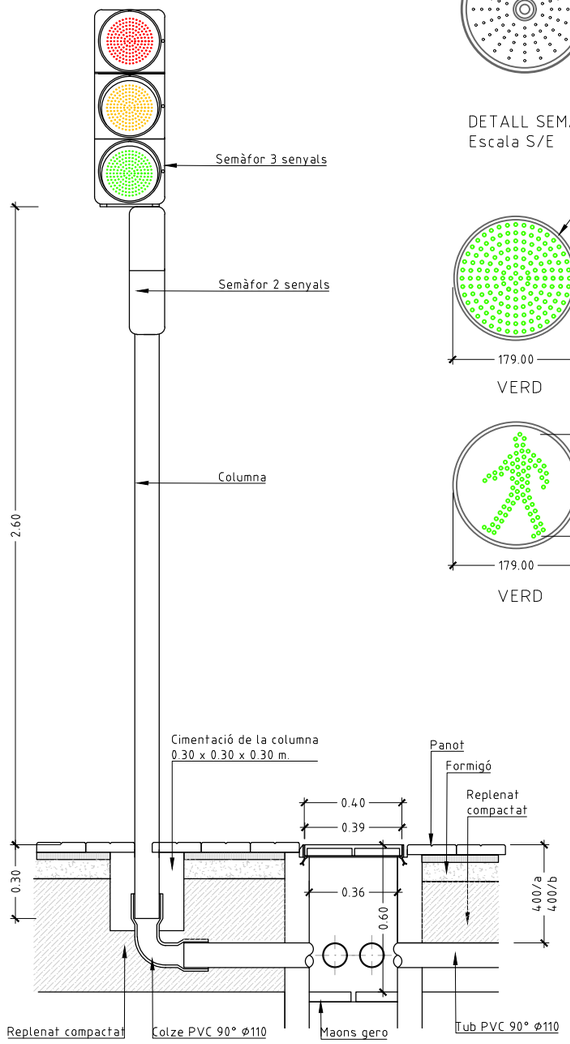


DETALL CIMENTACIONS I ANCORATGES DE COLUMNES EN PAVIMENT DE PANOT
Escala 1:25

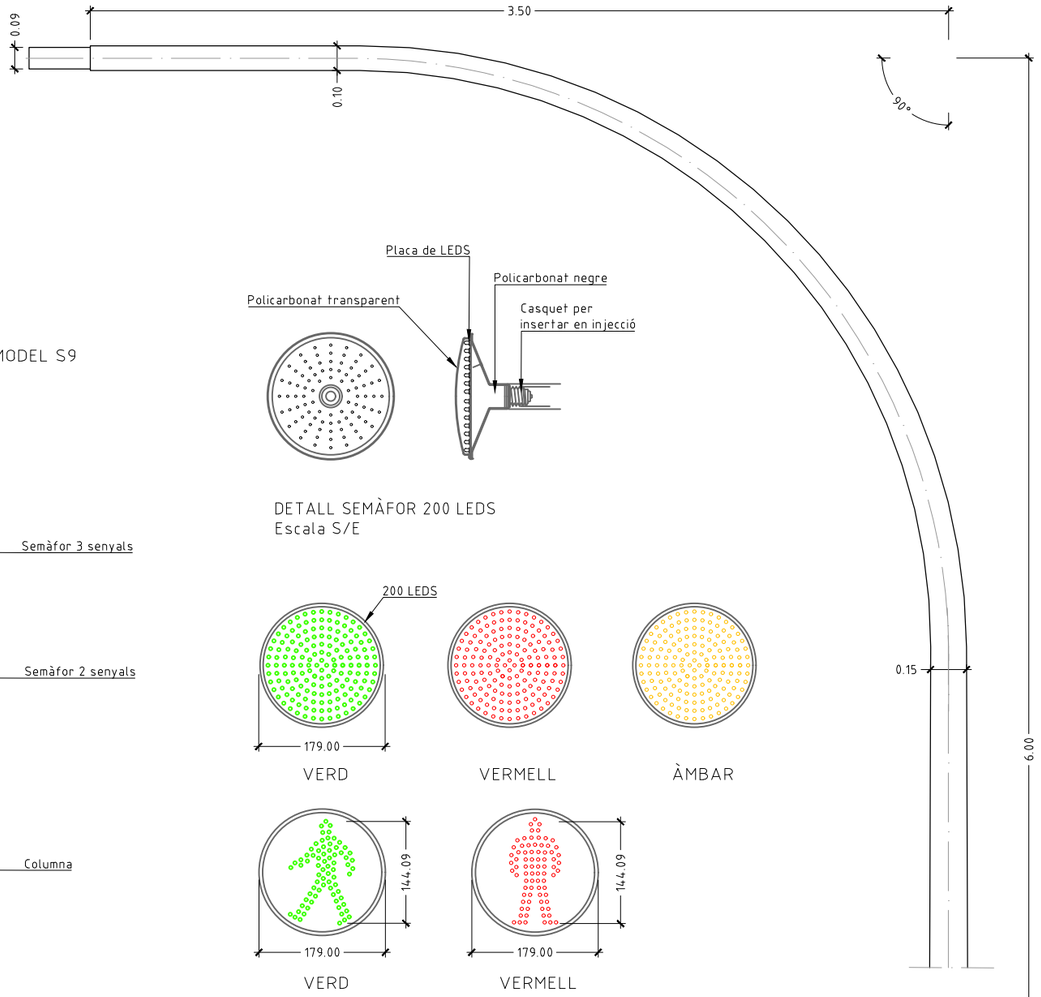


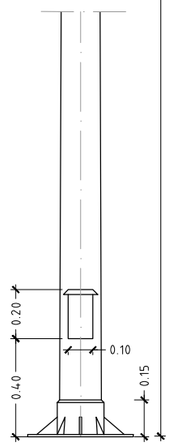


DETALL BACUL SEMÀFORIC
Escala 1:25

PROJECTE D'URBANITZACIÓ DEL CARRER BADAJOZ, ENTRE ELS CARRERS DE BOLÍVIA I AVINGUDA ICÀRIA, AMB MESURES DE CONTRACTACIÓ SOSTENIBLE.

DISTRICTE DE SANT MARTÍ.

Ajuntament de Barcelona
Ecologia, Urbanisme i Mobilitat
Institut Municipal d'Urbanisme
Direcció de Serveis de Projectes i Obres

AUTOR DELS CRITERIS I DE L'AVANTPROJECTE
Marta Penna, arquitecta

AUTOR DEL PROJECTE EXECUTIU
LOLA SIMÓN - MARIA BLANCO - PAU CODOLÀ

G-133_22@.28

NÚM. EXPEDIENT CP022030001 | EDICIÓ APROVACIÓ | DATA JULIOL 2024

NOM PLÀNOL
**SEGURETAT VIAL**
**DETALLS D'ELEMENTS DE SEMAFORITZACIÓ**

0

ESCALA
DIN A3 1:INDICADES
DIN A1 1:INDICADES

PLÀNOL 15.2.4

2/3

W: \OC\P22065_JMU_URBORBADAJOZ\05PROJEXECUTIU\02PLANOLS\15.2.4_SEMAFORITZACIÓ DETALLS.DWG

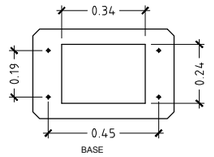


ARMARI PER REGULADOR

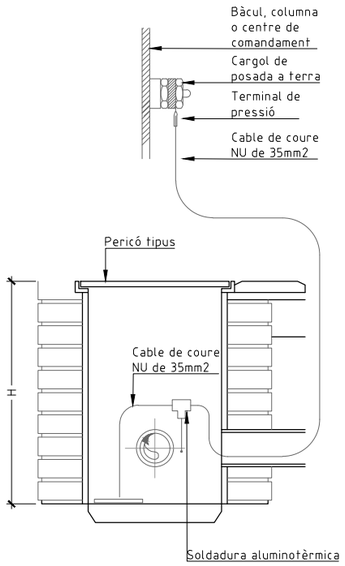


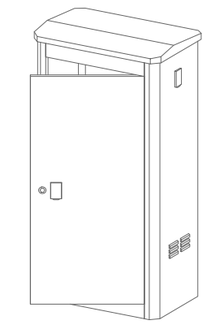

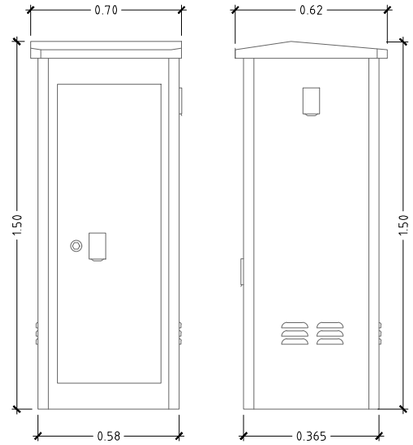


VISTA FRONTAL




VISTA LATERAL

ARMARI REGULADOR

ARMARI SAI

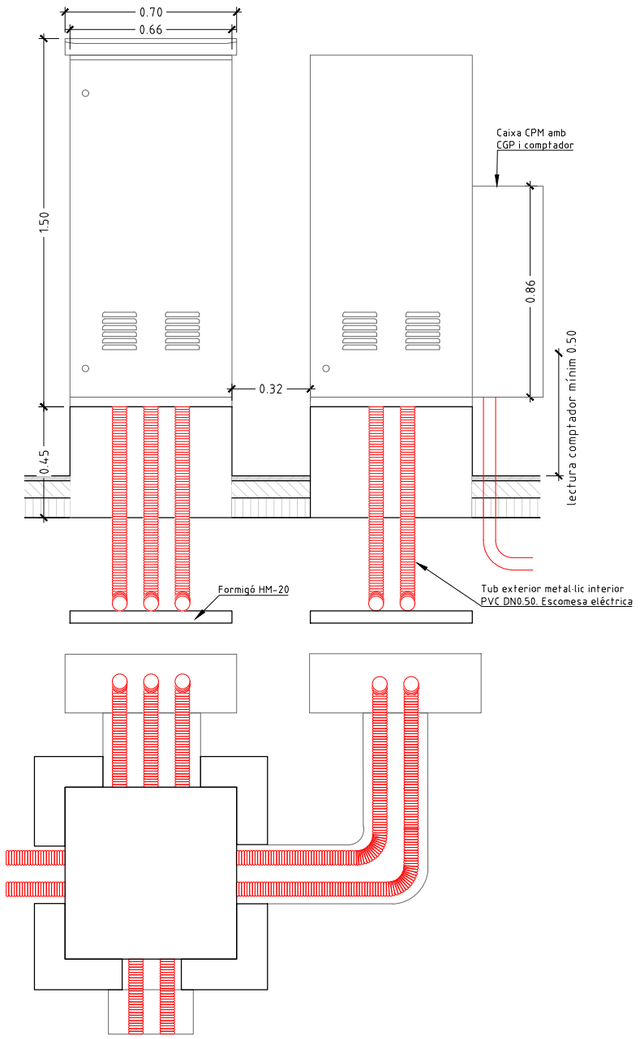


IMPLANTACIÓ D'ARMARIS
Escala S/E

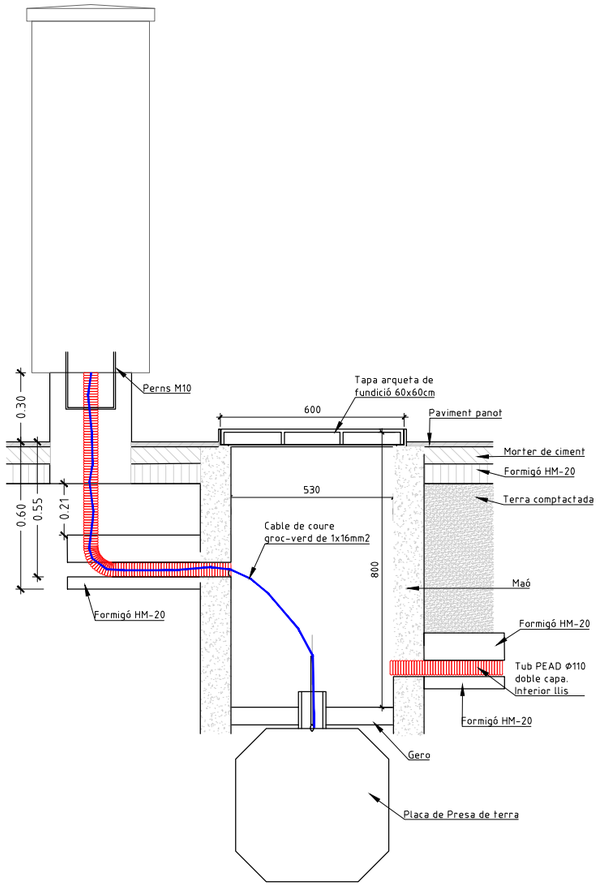


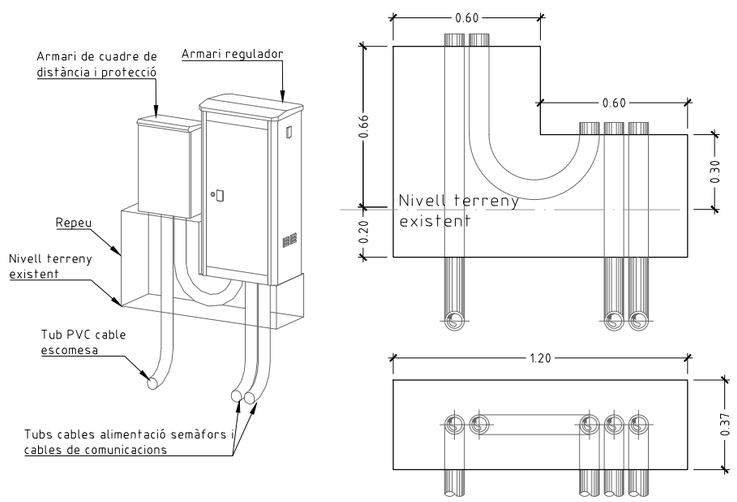


CIMENTACIÓ ARMARI REGULADOR I QUADRE DE PROTECCIÓ
Escala 1/25

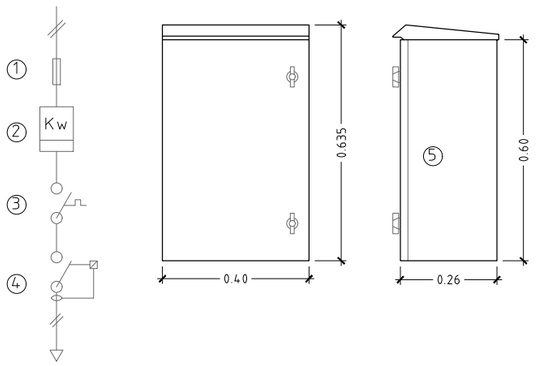


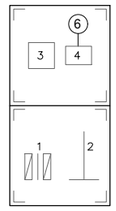


1. C/C Neozed de 63A.
2. Comptador IIP. 220V.
3. I.C.P. segons contractació
4. Diferencial 40/0,3/2
5. Caixa himel CR-64/240 + placa amb sostre i pany JIS
6. Caixes doble aillament 27x27 cm

QUADRE DE DISTÀNCIA I PROTECCIÓ PER SEMÀFORS
Escala S/E

PROJECTE D'URBANITZACIÓ DEL CARRER BADAJOZ, ENTRE ELS CARRERS DE BOLÍVIA I AVINGUDA ICÀRIA, AMB MESURES DE CONTRACTACIÓ SOSTENIBLE.

DISTRICTE DE SANT MARTÍ.

Ajuntament de Barcelona
Ecologia, Urbanisme i Mobilitat
Institut Municipal d'Urbanisme
Direcció de Serveis de Projectes i Obres

AUTOR DELS CRITERIS I DE L'AVANTPROJECTE
Marta Penna, arquitecta

AUTOR DEL PROJECTE EXECUTIU
LOLA SIMÓN - MARIA BLANCO - PAU CODOLÀ

G-133__22@.28

NÚM. EXPEDIENT CP022030001 | EDICIÓ APROVACIÓ | DATA JULIOL 2024

NOM PLÀNOL
**SEGURETAT VIAL**
**DETALLS D'ELEMENTS DE SEMAFORITZACIÓ**

0

ESCALA
DIN A3 1:INDICADES
DIN A1 1:INDICADES

PLÀNOL 15.2.4

3/3

W:\OC\P22065_IMU_URBGRBADAJOZ\05PROJEXECUTIU\02PLANOLS\15.2.4_SEMAFORITZACIÓ DETALLS.DWG

PARADA 110427
V23
192

PARADA
BUS TURÍSTIC

PARADA 2464
V23
192

PARADA 2723
V23

PARADA 1630
V23

Avinguda Diagonal
Avinguda Meridiana
Pl. de Pey Santiago
Jardins d'Elisava
Pl. de Josep Antoni Coderch
Jardins de Ca l'Aranyó
Jardins de Miquel Martí i Pol
Carrer de Bolívia
Carrer de Tànger
Carrer de la Ciutat de Granada
Carrer de Roc Boronat
Carrer Sancho de Ávila
Carrer de la Llacuna
Carrer de Pere IV
Rambla del Poblenou
Pge. Pere Ripoll
Pge. Bosch i Labrús
Jrdí. de Xavier Benguerel
Camí Antic
Pl. Josep M. Huertas Claveria
C. del Llarzeret
Pge. de Canti
Carrer de Pallars
Carrer de Pujades
Carrer de Maria Aguiló
Pge. de Saldrigas
C. de Venero
C. Ebre
Pl. Dolors Piera
Pl. d'Isabel Vila
Carrer dels Almogàvers
Pl. de Tisner
Pl. Montserrat Casals
Passatge del Caminal
Pge. d'Alt Ber
Carrer d'Àvila
Carrer d'Àlaba
Pge. de Ratés
Pge. del Camp
Pge. Joan Goula
Pge. Trullàs
Pge. Iglésias
Carrer de Pamplona
Carrer de Pallars
Carrer de Zamora
Carrer de Primars
Carrer de Tànger
Pge. de Masoliver
Pge. Ferrer i Vidal
Carrer de Ramón Turró
Carrer del Doctor Trueta
Carrer de Roc Boronat
Pge. de Bori
Pl. de Mercè Sala
Carrer de la Ciutat de Granada
Cementiri de l'Est
Carmen Amaya
Jardins de Mercè Plantada
Jard. d'Alícia de Larrocha
Pge. de la Vinyassa
Pge. Trullàs
Pge. Iglésias
Carrer de Balboa
Carrer de Bisbe Josep Climent
Taller de Música
Creu

## LLEGENDA

- LÍMIT ÀMBIT D'ACTUACIÓ: 28.420 m2
- NOVES EDIFICACIONS

### TRANSPORTS URBANS EXISTENTS

- PARADA XXX — CODI PARADA
- PARADA DE BUS
- ORIGEN/FINAL LÍNIA BUS
- PARADA TIPUS MARQUESINA
- PARADA TIPUS PAL

LÍNIES

- 192
- V23
- H14
- 136
- B20
- B25
- 6

PROJECTE D'URBANITZACIÓ DEL CARRER BADAJOZ, ENTRE ELS CARRERS DE BOLÍVIA I AVINGUDA ICÀRIA, AMB MESURES DE CONTRACTACIÓ SOSTENIBLE.

DISTRICTE DE SANT MARTÍ.

Ajuntament de Barcelona
Ecologia, Urbanisme i Mobilitat
Institut Municipal d'Urbanisme
Direcció de Serveis de Projectes i Obres

AUTOR DELS CRITERIS I DE L'AVANTPROJECTE
Marta Penna, arquitecta

AUTOR DEL PROJECTE EXECUTIU
LOLA SIMÓN – MARIA BLANCO – PAU CODOLÀ

G-133__22@.28

NÚM. EXPEDIENT: CP022030001
EDICIÓ: APROVACIÓ
DATA: JULIOL 2024

NOM PLÀNOL
**SEGURETAT VIAL**
**PLANTA DE TRANSPORTS URBANS EXISTENT**

0 200m

ESCALA
DIN A3 1:4.000
DIN A1 1:2000

PLÀNOL
15.3.1
1/6

W: \OC\P22065_IMU_URBCRBADAJOZ\05PROJECTE\02PLANOLS\15.3.1_TRANSPORTS URBANS EXISTENTS.DWG

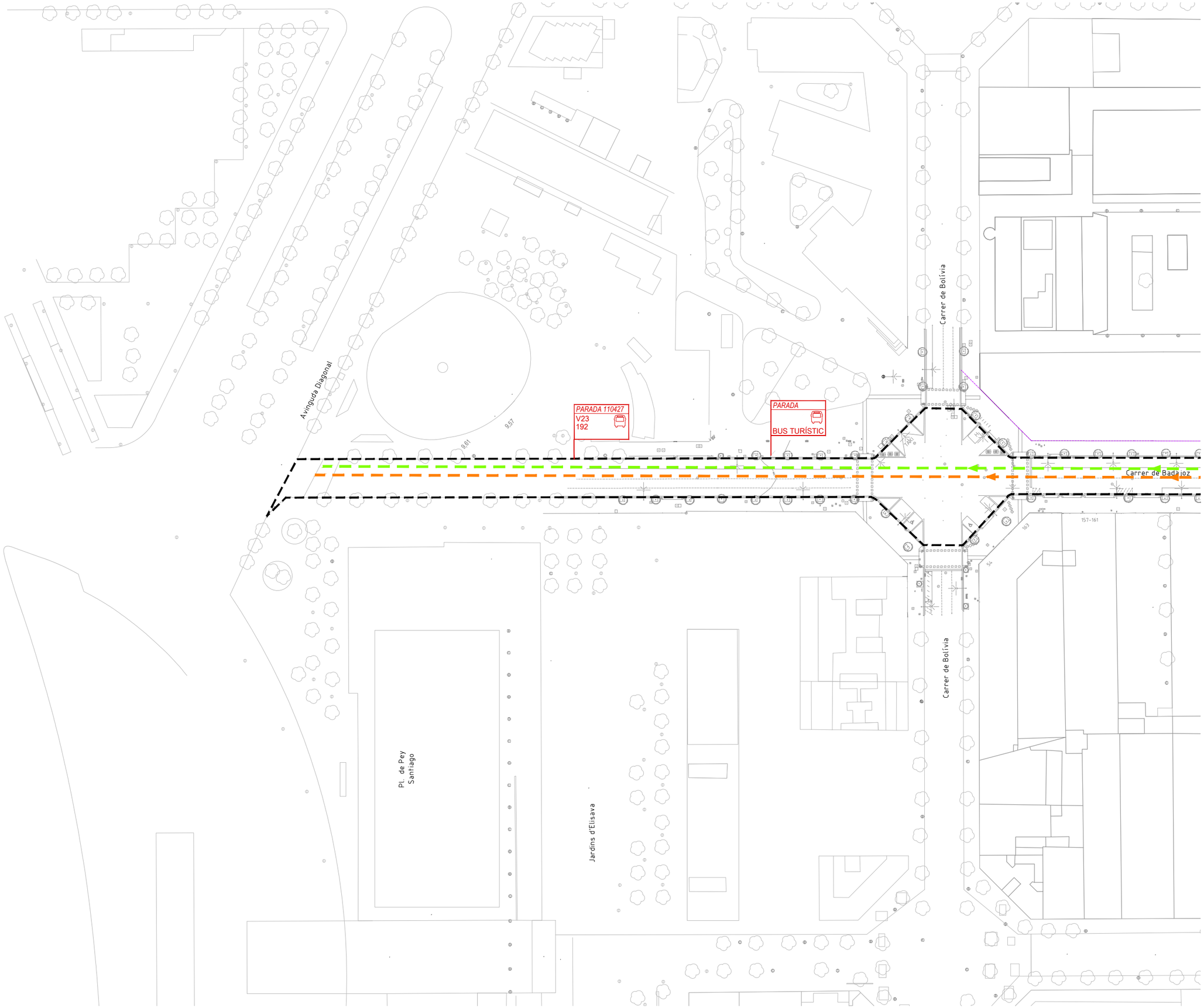


## LLEGENDA

- LÍMIT ÀMBIT D'ACTUACIÓ: 28.420 m2
- NOVES EDIFICACIONS

## TRANSPORTS URBANS EXISTENTS

- PARADA XXX — CODI PARADA
- PARADA DE BUS
- ORIGEN/FINAL LÍNIA BUS
- PARADA TIPUS MARQUESINA
- PARADA TIPUS PAL

LÍNIES

- 192
- V23
- H14
- 136
- B20
- B25
- 6

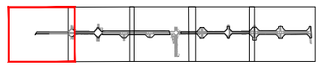

PROJECTE D'URBANITZACIÓ DEL CARRER BADAJOZ, ENTRE ELS CARRERS DE BOLÍVIA I AVINGUDA ICÀRIA, AMB MESURES DE CONTRACTACIÓ SOSTENIBLE.

DISTRICTE DE SANT MARTÍ.


Ajuntament de Barcelona
Ecologia, Urbanisme i Mobilitat
Institut Municipal d'Urbanisme
Direcció de Serveis de Projectes i Obres

AUTOR DELS CRITERIS I DE L'AVANTPROJECTE
Marta Penna, arquitecta

AUTOR DEL PROJECTE EXECUTIU
LOLA SIMÓN - MARIA BLANCO - PAU CODOLÀ


G-133__22@.28

| NÚM. EXPEDIENT | EDICIÓ | DATA |
|---|---|---|
| CP022030001 | APROVACIÓ | JULIOL 2024 |

NOM PLÀNOL
**SEGURETAT VIAL**
**PLANTA DE TRANSPORTS URBANS EXISTENT**

0 50m

ESCALA
DIN A3 1:1000
DIN A1 1:500

PLÀNOL
15.3.1
2/6

W:\OC\P22065_IMU_URBCRBADAJOZ\05PROJEXECUTIU\02PLANOLS\15.3.1_TRANSPORTS URBANS EXISTENTS.DWG

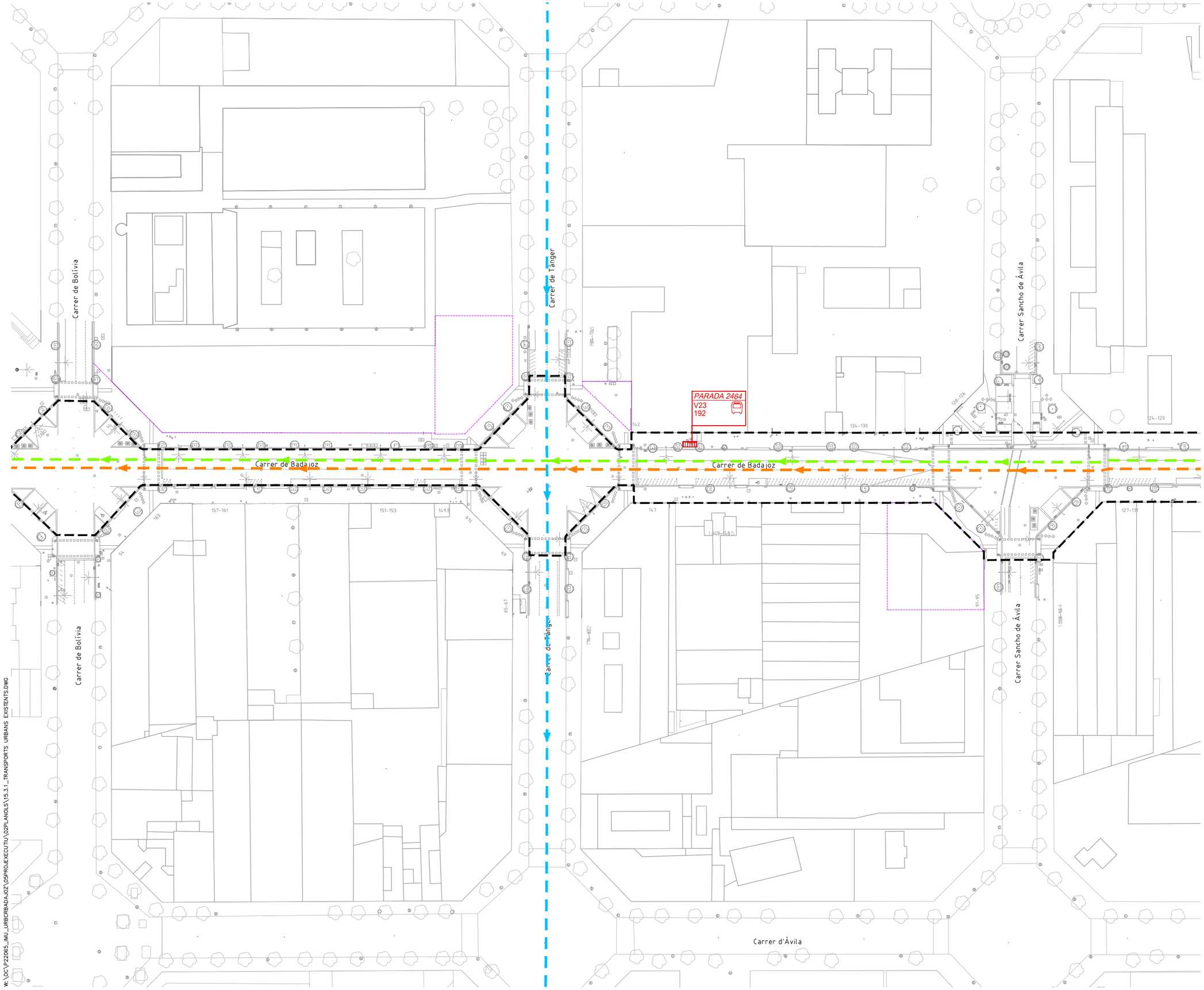


## LLEGENDA

- LÍMIT ÀMBIT D'ACTUACIÓ: 28.420 m2
- NOVES EDIFICACIONS

## TRANSPORTS URBANS EXISTENTS

- PARADA XXX — CODI PARADA
- PARADA DE BUS
- ORIGEN/FINAL LÍNIA BUS
- PARADA TIPUS MARQUESINA
- PARADA TIPUS PAL

LÍNIES

- 192
- V23
- H14
- 136
- B20
- B25
- 6

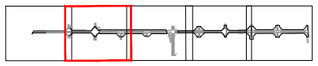

PROJECTE D'URBANITZACIÓ DEL CARRER BADAJOZ, ENTRE ELS CARRERS DE BOLÍVIA I AVINGUDA ICÀRIA, AMB MESURES DE CONTRACTACIÓ SOSTENIBLE.

DISTRICTE DE SANT MARTÍ.

Ajuntament de Barcelona
Ecologia, Urbanisme i Mobilitat
Institut Municipal d'Urbanisme
Direcció de Serveis de Projectes i Obres

AUTOR DELS CRITERIS I DE L'AVANTPROJECTE
Marta Penna, arquitecta

AUTOR DEL PROJECTE EXECUTIU
LOLA SIMÓN – MARIA BLANCO – PAU CODOLÀ

G-133__22@.28

NÚM. EXPEDIENT CP022030001 | EDICIÓ APROVACIÓ | DATA JULIOL 2024

NOM PLÀNOL
**SEGURETAT VIAL**
**PLANTA DE TRANSPORTS URBANS EXISTENT**

0 50m

ESCALA
DIN A3 1:1000
DIN A1 1:500

PLÀNOL
15.3.1
3/6

W: \OC\P22085_IMU_URBCRBADAJOZ\05PROJEXECUTIU\02PLANOLS\15.3.1_TRANSPORTS URBANS EXISTENTS.DWG

## LLEGENDA

- LÍMIT ÀMBIT D'ACTUACIÓ: 28.420 m2
- NOVES EDIFICACIONS

## TRANSPORTS URBANS EXISTENTS

- PARADA XXX — CODI PARADA
- PARADA DE BUS
- ORIGEN/FINAL LÍNIA BUS
- PARADA TIPUS MARQUESINA
- PARADA TIPUS PAL

LÍNIES

- 192
- V23
- H14
- 136
- B20
- B25
- 6

PARADA 2723
V23

PROJECTE D'URBANITZACIÓ DEL CARRER BADAJOZ, ENTRE ELS CARRERS DE BOLÍVIA I AVINGUDA ICÀRIA, AMB MESURES DE CONTRACTACIÓ SOSTENIBLE.

DISTRICTE DE SANT MARTÍ.

Ajuntament de Barcelona
Ecologia, Urbanisme i Mobilitat
Institut Municipal d'Urbanisme
Direcció de Serveis de Projectes i Obres

AUTOR DELS CRITERIS I DE L'AVANTPROJECTE
Marta Penna, arquitecta

AUTOR DEL PROJECTE EXECUTIU
LOLA SIMÓN – MARIA BLANCO – PAU CODOLÀ

G-133__22@.28

| NÚM. EXPEDIENT | EDICIÓ | DATA |
|---|---|---|
| CP022030001 | APROVACIÓ | JULIOL 2024 |

NOM PLÀNOL
**SEGURETAT VIAL**
**PLANTA DE TRANSPORTS URBANS EXISTENT**

0 50m

ESCALA
DIN A3 1:1000
DIN A1 1:500

PLÀNOL
15.3.1
4/6

W: \OC\P22065_IMU_URBCRBADAJOZ\05PROJEXECUTIU\02PLANOLS\15.3.1_TRANSPORTS URBANS EXISTENTS.DWG

## LLEGENDA

- LÍMIT ÀMBIT D'ACTUACIÓ: 28.420 m2
- NOVES EDIFICACIONS

## TRANSPORTS URBANS EXISTENTS

- PARADA XXX — CODI PARADA
- PARADA DE BUS
- ORIGEN/FINAL LÍNIA BUS
- PARADA TIPUS MARQUESINA
- PARADA TIPUS PAL

LÍNIES

- 192
- V23
- H14
- 136
- B20
- B25

Carrer de Badajoz

Carrer de Ramón Turró

Carrer de Bolívia

Carrer d'Àvila

PROJECTE D'URBANITZACIÓ DEL CARRER BADAJOZ, ENTRE ELS CARRERS DE BOLÍVIA I AVINGUDA ICÀRIA, AMB MESURES DE CONTRACTACIÓ SOSTENIBLE.

DISTRICTE DE SANT MARTÍ.

Ajuntament de Barcelona

Ecologia, Urbanisme i Mobilitat
Institut Municipal d'Urbanisme
Direcció de Serveis de Projectes i Obres

AUTOR DELS CRITERIS I DE L'AVANTPROJECTE
Marta Penna, arquitecta

AUTOR DEL PROJECTE EXECUTIU
LOLA SIMÓN – MARIA BLANCO – PAU CODOLÀ

G-133__22@.28

| NÚM. EXPEDIENT | EDICIÓ | DATA |
|---|---|---|
| CP022030001 | APROVACIÓ | JULIOL 2024 |

NOM PLÀNOL
**SEGURETAT VIAL**
**PLANTA DE TRANSPORTS URBANS EXISTENT**

0 50m

ESCALA
DIN A3 1:1000
DIN A1 1:500

PLÀNOL
15.3.1
5/6

W:\OC\P22065_IMU_URBCRBADAJOZ\05PROJECTE\EXECUTIU\02PLANOLS\15.3.1_TRANSPORTS URBANS EXISTENTS.DWG

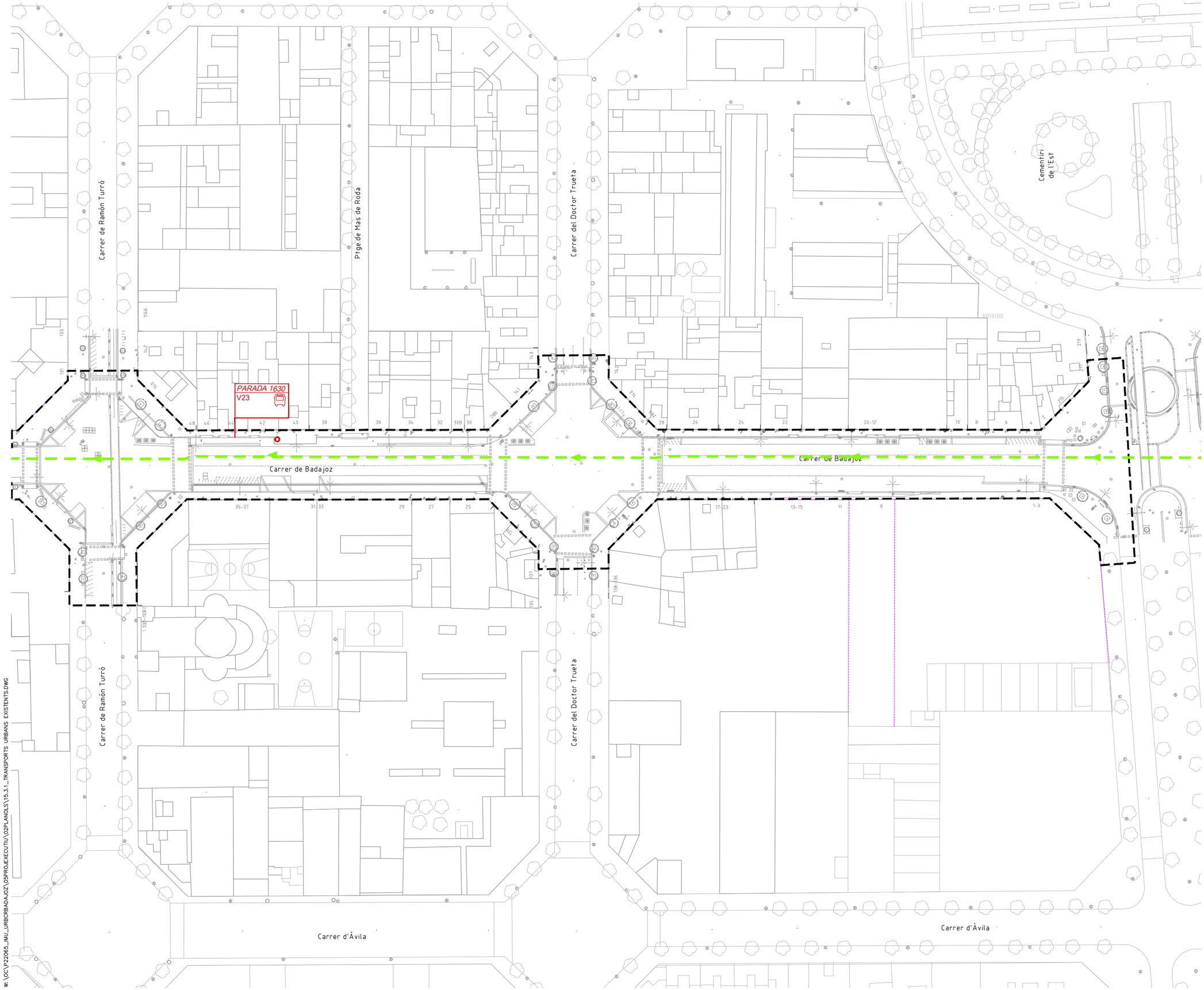


W:\OC\P22065_JMU_URBORBADAJOZ\05PROJECTE\02PLANOLS\15.3.1_TRANSPORTS URBANS EXISTENTS.DWG

## LLEGENDA

- LÍMIT ÀMBIT D'ACTUACIÓ: 28.420 m2
- NOVES EDIFICACIONS

## TRANSPORTS URBANS EXISTENTS

- PARADA XXX — CODI PARADA
- PARADA DE BUS
- ORIGEN/FINAL LÍNIA BUS
- PARADA TIPUS MARQUESINA
- PARADA TIPUS PAL

LÍNIES

- 192
- V23
- H14
- 136
- B20
- B25

PROJECTE D'URBANITZACIÓ DEL CARRER BADAJOZ, ENTRE ELS CARRERS DE BOLÍVIA I AVINGUDA ICÀRIA, AMB MESURES DE CONTRACTACIÓ SOSTENIBLE.

DISTRICTE DE SANT MARTÍ.

Ajuntament de Barcelona

Ecologia, Urbanisme i Mobilitat
Institut Municipal d'Urbanisme
Direcció de Serveis de Projectes i Obres

AUTOR DELS CRITERIS I DE L'AVANTPROJECTE
Marta Penna, arquitecta

AUTOR DEL PROJECTE EXECUTIU
SBS
LOLA SIMÓN – MARIA BLANCO – PAU CODOLÀ

G-133_22@.28

| NÚM. EXPEDIENT | EDICIÓ | DATA |
|---|---|---|
| CP022030001 | APROVACIÓ | JULIOL 2024 |

NOM PLÀNOL
**SEGURETAT VIAL**
**PLANTA DE TRANSPORTS URBANS EXISTENT**

0 50m

ESCALA
DIN A3 1:1000
DIN A1 1:500

PLÀNOL
15.3.1
6/6