



ACTUACIONS D'ADEQUACIÓ I ACONDICIAMENT DE LA CAPELLA DE SANTA MARIA DEL CASTELL  
PER EQUIPAMENT COMPLEMENTARI I L'ADEQUACIÓ DE L'ACCÈS A LA PLAÇA DELS ESPECIERS

**PROJECTE BÀSIC I EXECUTIU I EBSS**

DOCUMENTACIÓ GRÀFICA



Ajuntament  
de Bagà



**ÍNDEX**

**PLÀNOLS D'INFORMACIÓ GENERAL (IG)**

|       |                                                            |            |
|-------|------------------------------------------------------------|------------|
| 01 IG | Plànol de situació. Identificació de l'àmbit d'intervenció | -          |
| 02 IG | Plànol d'emplaçament. Localització del Palau dels Pinós    | E:1/10.000 |

**PLÀNOLS D'ESTAT ACTUAL (EA)**

|       |                                                                                       |         |
|-------|---------------------------------------------------------------------------------------|---------|
| 01 EA | Planta general. Identificació dels àmbits d'intervenció i superfície construïda       | E:1/250 |
| 02 EA | Plantes generals. Identificació d'espais. Identificació àmbits d'intervenció          | E:1/500 |
| 03 EA | Alçats generals. Identificació d'espais. Identificació àmbits d'intervenció           | E:1/500 |
| 04 EA | Planta baixa i planta cor. Capella de Santa Maria. Estat Actual                       |         |
|       | Superfícies. Cotes i nivells                                                          | E:1/75  |
| 05 EA | Planta coberta. Capella de Santa Maria. Estat Actual                                  |         |
|       | Superfícies. Cotes i nivells                                                          | E:1/75  |
| 06 EA | Alçat sud-oest. Capella de Santa Maria. Estat Actual                                  |         |
|       | Superfícies. Cotes i nivells                                                          | E:1/75  |
| 07 EA | Alçat sud-est i secció A-A'. Capella de Santa Maria. Estat Actual                     |         |
|       | Superfícies. Cotes i nivells                                                          | E:1/75  |
| 08 EA | Alçat nord-est. Capella de Santa Maria. Estat Actual                                  |         |
|       | Superfícies. Cotes i nivells                                                          | E:1/75  |
| 09 EA | Alçat nord-oest. Capella de Santa Maria. Estat Actual                                 |         |
|       | Superfícies. Cotes i nivells                                                          | E:1/75  |
| 10 EA | Capella de Santa Maria. Estat Actual. Reportatge fotogràfic                           | -       |
| 11 EA | Planta baixa. Pujada de la Plaça dels Especiers. Estat Actual                         |         |
|       | Superfícies. Cotes i nivells                                                          | E:1/50  |
| 12 EA | Secció longitudinal. Pujada de la Plaça dels Especiers. Estat Actual. Cotes i nivells | E:1/50  |
| 13 EA | Secció transversal. Pujada de la Plaça dels Especiers. Estat Actual. Cotes i nivells  | E:1/50  |
| 14 EA | Pujada de la Plaça dels Especiers. Estat Actual. Reportatge fotogràfic                | -       |

**PLÀNOLS D'ESTAT DE CONSERVACIÓ (EC)**

|       |                                                                           |        |
|-------|---------------------------------------------------------------------------|--------|
| 01 EC | Planta baixa i planta cor. Capella de Santa Maria. Estat de conservació   |        |
|       | Danys, lesions, degradacions i desperfectes visibles                      | E:1/75 |
| 02 EC | Planta coberta. Capella de Santa Maria. Estat de conservació              |        |
|       | Danys, lesions, degradacions i desperfectes visibles                      | E:1/75 |
| 03 EC | Alçat sud-oest. Capella de Santa Maria. Estat de conservació              |        |
|       | Danys, lesions, degradacions i desperfectes visibles                      | E:1/75 |
| 04 EC | Alçat sud-est i secció A-A'. Capella de Santa Maria. Estat de conservació |        |
|       | Danys, lesions, degradacions i desperfectes visibles                      | E:1/75 |
| 05 EC | Alçat nord-est. Capella de Santa Maria. Estat de conservació              |        |
|       | Danys, lesions, degradacions i desperfectes visibles                      | E:1/75 |
| 06 EC | Alçat nord-oest. Capella de Santa Maria. Estat de conservació             |        |

|       |                                                                              |        |
|-------|------------------------------------------------------------------------------|--------|
|       | Danys, lesions, degradacions i desperfectes visibles                         | E:1/75 |
| 07 EC | Planta baixa. Pujada de la Plaça dels Especiers. Estat de conservació        |        |
|       | Danys, lesions, degradacions i desperfectes visibles                         | E:1/50 |
| 08 EC | Secció longitudinal. Pujada de la Plaça dels Especiers. Estat de conservació |        |
|       | Danys, lesions, degradacions i desperfectes visibles                         | E:1/50 |
| 09 EC | Secció transversal. Pujada de la Plaça dels Especiers. Estat de conservació  |        |
|       | Danys, lesions, degradacions i desperfectes visibles                         | E:1/50 |

**PLÀNOLS DE PROPOSTA D'INTERVENCIÓ (PI)**

**ÀMBIT 2: CAPELLA DE SANTA MARIA**

|       |                                                                             |         |
|-------|-----------------------------------------------------------------------------|---------|
| 01 PI | Capella de Santa Maria. Àmbit d'intervenció 2                               |         |
|       | Plantes, alçats i seccions. Identificació actuacions programades            | E:1/125 |
| 02 PI | Planta baixa i planta cor. Capella de Santa Maria. Proposta d'intervenció   |         |
|       | Identificació de les actuacions programades                                 | E:1/75  |
| 03 PI | Planta coberta. Capella de Santa Maria. Proposta d'intervenció              |         |
|       | Identificació de les actuacions programades                                 | E:1/75  |
| 04 PI | Alçat sud-oest. Capella de Santa Maria. Proposta d'intervenció              |         |
|       | Identificació de les actuacions programades                                 | E:1/75  |
| 05 PI | Alçat sud-est i secció A-A'. Capella de Santa Maria. Proposta d'intervenció |         |
|       | Identificació de les actuacions programades                                 | E:1/75  |

**ÀMBIT 6: ACCÉS DES DE LA PLAÇA DE L'ESPECIER**

|       |                                                                                     |         |
|-------|-------------------------------------------------------------------------------------|---------|
| 06 PI | Accés des de la Plaça de l'Especier. Àmbit d'intervenció 6                          |         |
|       | Plantes i seccions. Identificació actuacions programades                            | E:1/100 |
| 07 PI | Planta baixa. Pujada de la Plaça dels Especiers. Proposta d'intervenció             |         |
|       | Identificació de les actuacions programades                                         | E:1/50  |
| 08 PI | Secció longitudinal. Pujada de la Plaça dels Especiers. Proposta d'intervenció      |         |
|       | Identificació de les actuacions programades                                         | E:1/50  |
| 09 PI | Secció transversal. Pujada de la Plaça dels Especiers. Proposta d'intervenció       |         |
|       | Identificació de les actuacions programades                                         | E:1/50  |
| 10 PI | Detall constructiu. Pujada de la Plaça dels Especiers.                              |         |
|       | Identificació actuacions programades                                                | E:1/20  |
| 11 PI | Fusteries Exteriors i Interiors. Capella de Santa Maria i pujada Pl. dels Especiers |         |
|       | Caracterització i dimensionat. Actuacions programades                               | E:1/40  |

**PLÀNOLS D'ESTUDI DE SEGURETAT I SALUT (ESS)**

|        |                                                    |        |
|--------|----------------------------------------------------|--------|
| 01 ESS | Planta baixa i planta cor. Capella de Santa Maria. |        |
|        | Implantació de tanques i bastides                  | E:1/75 |
| 02 ESS | Alçat nord-oest. Capella de Santa Maria.           |        |
|        | Implantació de tanques i bastides                  | E:1/75 |
| 03 ESS | Planta baixa. Pujada de la Plaça dels Especiers.   |        |
|        | Implantació de tanques i bastides                  | E:1/50 |

**PLÀNOLS D'INFORMACIÓ GENERAL**

---

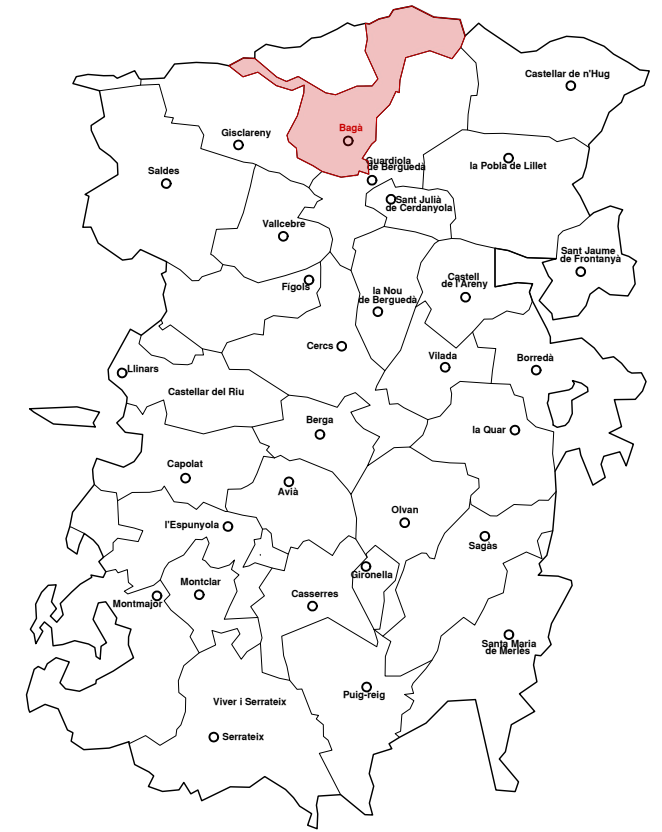
ACTUACIONS D'ADEQUACIÓ I ACONDICIONAMENT DE LA CAPELLA DE SANTA MARIA DEL CASTELL PER EQUIPAMENT COMPLEMENTARI I  
L'ADEQUACIÓ DE L'ACCÉS A LA PLAÇA DELS ESPECIERS  
**PROJECTE BÀSIC I EXECUTIU**



PROVINCIA DE BARCELONA. CATALUNYA  
Font: GAA



COMARCA DEL BERGUEDÀ. PROVINCIA DE BARCELONA  
Font: GAA



TERME MUNICIPAL DE BAGÀ. EL BERGUEDÀ  
Font: GAA



COMARCA DEL BERGUEDÀ. ORTOFOTOMAPA  
Font: ICGC



ÀMBIT D'INTERVENCIÓ. PALAU DELS PINÓS  
E 1:4.000 / Font: ICGC

Identificació nucli urbà

Àmbit d'intervenció



**Projecte**  
ACTUACIONS D'ADEQUACIÓ I ACONDICIONAMENT DE LA CAPELLA DE SANTA MARIA DEL CASTELL PER EQUIPAMENT COMPLEMENTARI I L'ADEQUACIÓ DE L'ACCÉS A LA PLAÇA DELS ESPECIERS  
**PROJECTE BÀSIC I EXECUTIU**

**Expedient**  
24032\_AP

**Localització**  
Carrer Pujada al Palau, 8, 08695

**Municipi i comarca**  
Bagà, el Berguedà (Barcelona)

**Propietat i promotor**  
Ajuntament de Bagà

**Plànol**  
INFORMACIÓ GENERAL (IG)  
Plànol de situació  
Identificació de l'àmbit d'intervenció

**Arxiu**  
IG\_24032\_PE\_Palau de Bagà.dwg

**Data**  
Juliol 2024

**Escala**  
1:150 DIN A3

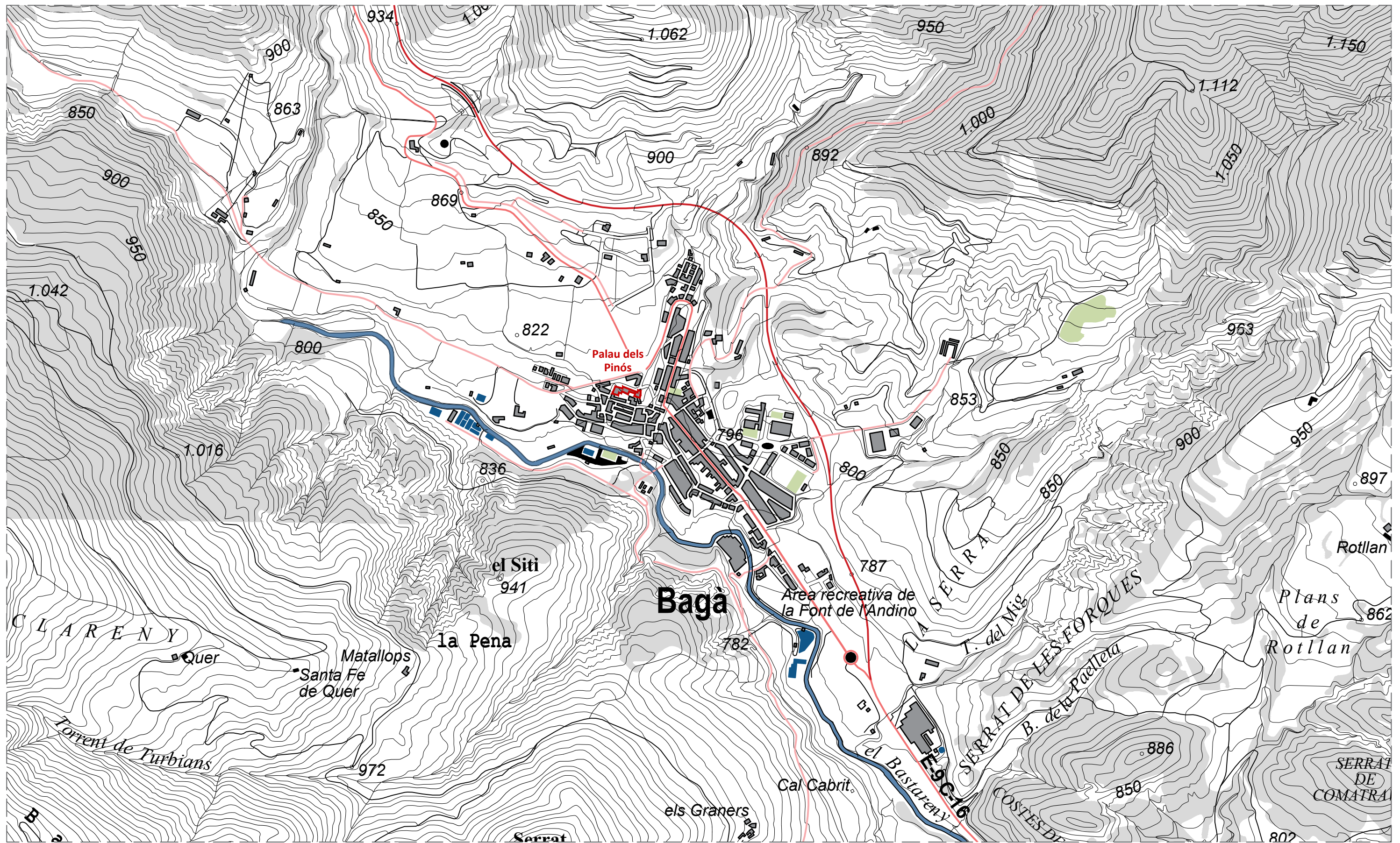
**Número**  
01 IG

**El tècnic redactor**

Xavier Guitart Tarrés, arqte.  
GUITART ARQUITECTURA I ASS. SLP

**Equip tècnic:**

A.Bachs, S. Garcia, G.Guitart, A. Martinez, O.Guitart, F.Mas (arqtes. GAA)



1 EMLAÇAMENT. ÀMBIT D'INTERVENCIÓ  
E 1:10000

Àmbit d'intervenció



**Ajuntament  
de BAGÀ**

**Projecte**  
ACTUACIONS D'ADEQUACIÓ I ACONDICIONAMENT DE LA CAPELLA DE  
SANTA MARIA DEL CASTELL PER EQUIPAMENT COMPLEMENTARI I  
L'ADEQUACIÓ DE L'ACCÉS A LA PLAÇA DELS ESPECIERS  
**PROJECTE BÀSIC I EXECUTIU**

**Expedient**  
24032\_AP

**Localització**  
Carrer Pujada al Palau, 8, 08695

**Municipi i comarca**  
Bagà, el Berguedà (Barcelona)

**Propietat i promotor**  
Ajuntament de Bagà

**Plànol**  
INFORMACIÓ GENERAL (IG)  
Plànol d'emplaçament  
Localització del Palau dels Pinós

**Arxiu**  
IG\_24032\_PE\_Palau de Bagà.dwg

**Data**  
Juliol 2024

**Escala**  
1:10.000 DIN A3

**Número**  
02 IG

**El tècnic redactor**

Xavier Guitart Tarrés, arqte.  
GUITART ARQUITECTURA I ASS. SLP

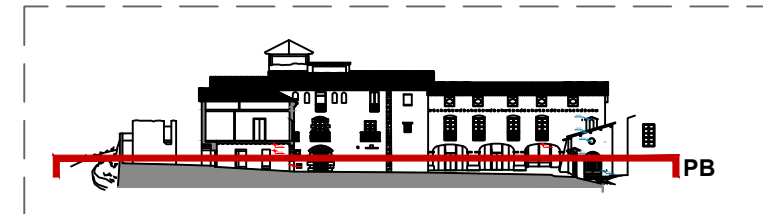
**Equip tècnic:**

A.Bachs, S. Garcia, G.Guitart, A. Martinez, O.Guitart, F.Mas (arqtes. GAA)

**PLÀNOLS D'ESTAT ACTUAL**

---

ACTUACIONS D'ADEQUACIÓ I ACONDICIONAMENT DE LA CAPELLA DE SANTA MARIA DEL CASTELL PER EQUIPAMENT COMPLEMENTARI I  
L'ADEQUACIÓ DE L'ACCÉS A LA PLAÇA DELS ESPECIERS  
**PROJECTE BÀSIC I EXECUTIU**



SECCIÓ DE REFERÈNCIA IDENTIFICACIÓ PLANTA  
E 1:1000



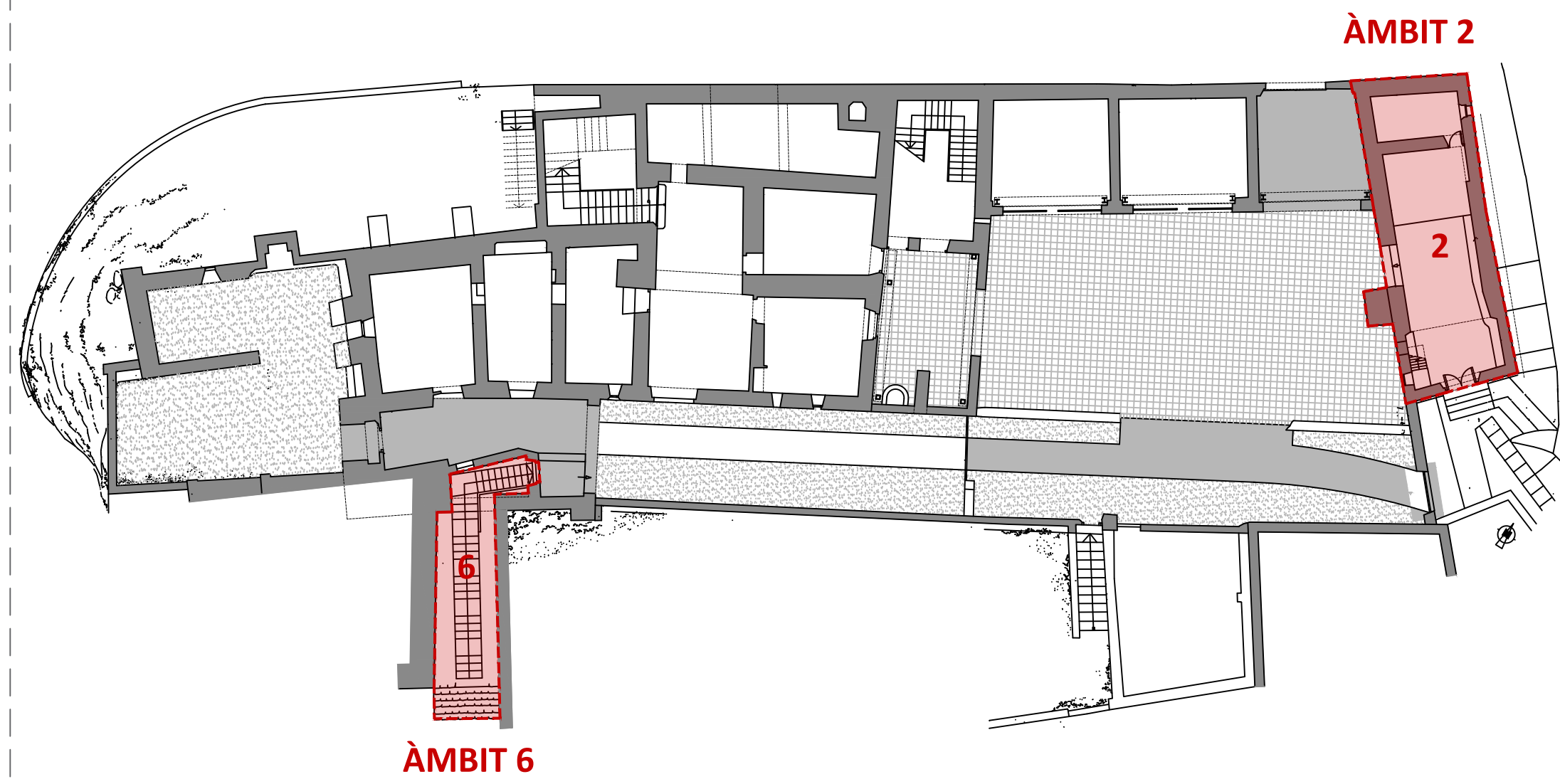
PLANTES BAIXA, PRIMERA I SEGONA IDENTIFICACIÓ ÀMBITS 2009  
E 1:1250

LLEGENDA IDENTIFICACIÓ ÀMBITS PROJECTE 2009

- ÀMBIT 1: Conservació i consolidació de l'edifici.
- ÀMBIT 2: Adequació de la Capella
- ÀMBIT 3: Adequació dels espais de planta 1a
- ÀMBIT 4: Obres de millora de l'escala històrica
- ÀMBIT 5: Supressió de barreres arquitectòniques
- ÀMBIT 6: Adequació pujada dels Especiers
- ÀMBIT 7: Adequació de l'espai de tramuntana
- ÀMBIT 8: Seguiment arqueològic

QUANTIFICACIÓ DE SUPERFÍCIES

| Nº                                    | ÀMBIT D'INTERVENCIÓ               | SUP. ÚTILS M <sup>2</sup>   |
|---------------------------------------|-----------------------------------|-----------------------------|
| <b>COMPONENTS ÀMBIT D'INTERVENCIÓ</b> |                                   | <b>124,32 M<sup>2</sup></b> |
| 2                                     | Capella de Santa Maria            | 89,41 m <sup>2</sup>        |
| 6                                     | Escala d'accés a la Pl. Especiers | 34,91 m <sup>2</sup>        |
| <b>SUPERFÍCIE ÀMBIT D'INTERVENCIÓ</b> |                                   | <b>124,32 m<sup>2</sup></b> |



PALAU DELS PINÓS ÀMBITS D'INTERVENCIÓ I SUPERFÍCIE CONSTRUÏDA  
E 1:250

▭ Àmbits d'intervenció



**Projecte**  
ACTUACIONS D'ADEQUACIÓ I ACONDICIONAMENT DE LA CAPELLA DE SANTA MARIA DEL CASTELL PER EQUIPAMENT COMPLEMENTARI I L'ADEQUACIÓ DE L'ACCÉS A LA PLAÇA DELS ESPECIERS  
**PROJECTE BÀSIC I EXECUTIU**

**Expedient**  
24032\_AP

**Localització**  
Carrer Pujada al Palau, 8, 08695

**Municipi i comarca**  
Bagà, el Berguedà (Barcelona)

**Propietat i promotor**  
Ajuntament de Bagà

**Plànol**  
ESTAT ACTUAL (EA)  
Planta general  
Identificació dels àmbits d'intervenció i superfície construïda

**Arxiu**  
EA\_24032\_PE\_Palau de Bagà.dwg

**Data**  
Juliol 2024

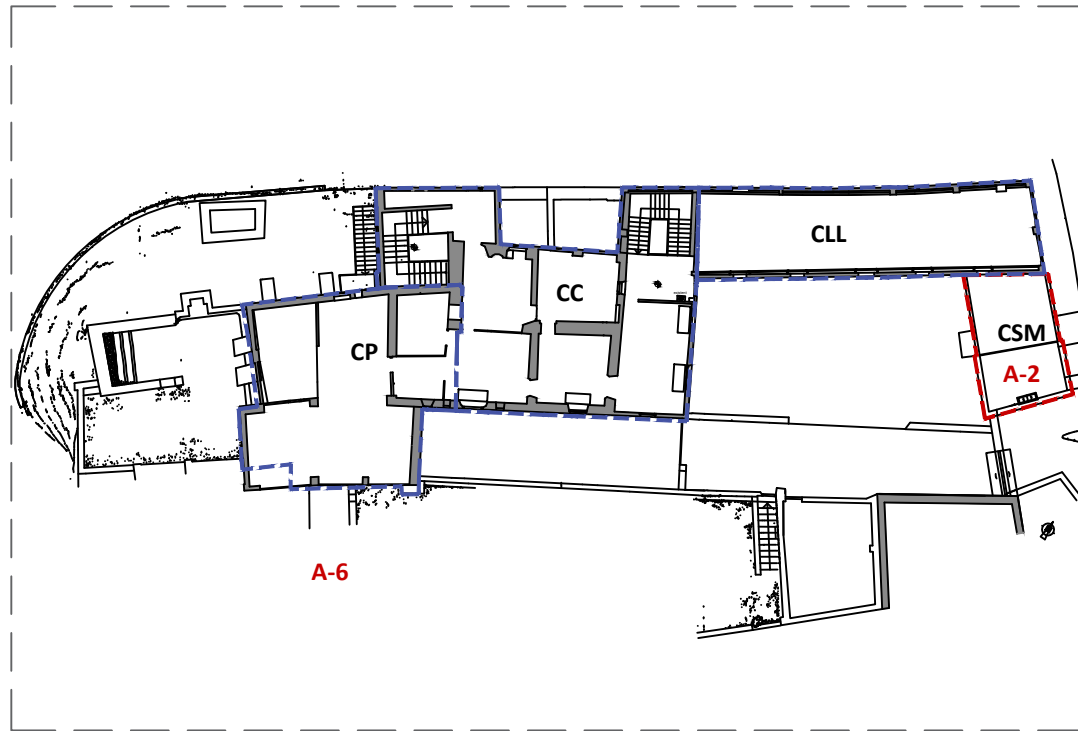
**Escala**  
1:250 DIN A3

**Número**  
01 EA

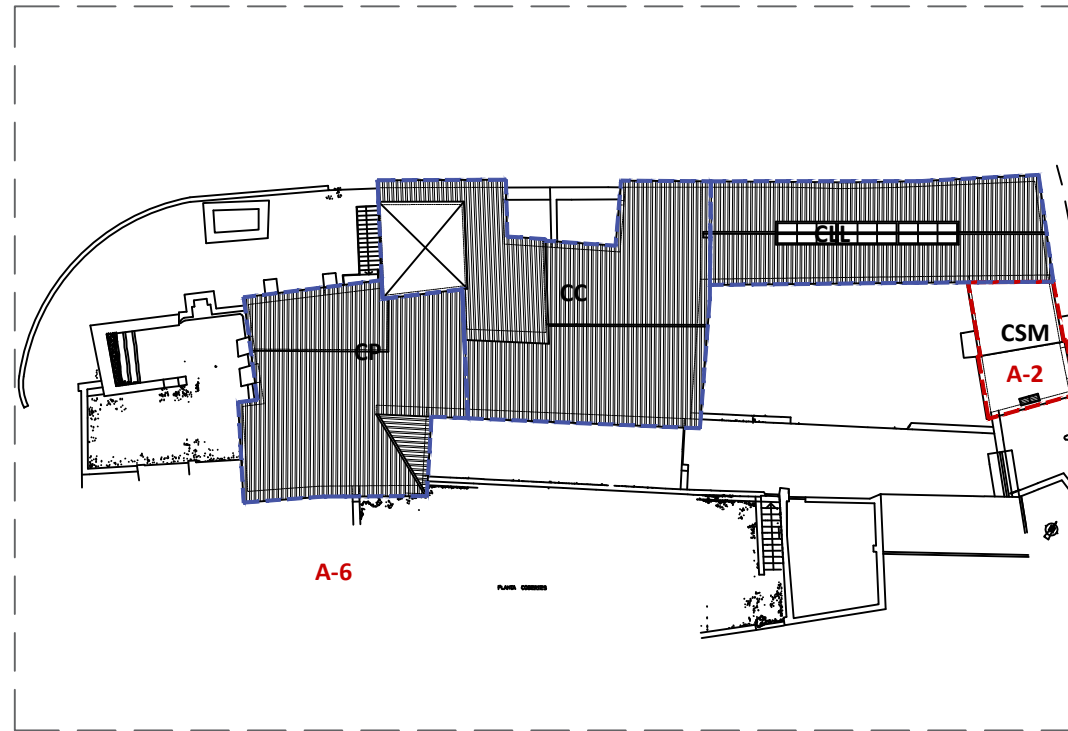
**El tècnic redactor**  
Xavier Guitart Tarrés, arqte.  
GUITART ARQUITECTURA I ASS. SLP

**Equip tècnic:**  
A.Bachs, S. Garcia, G.Guitart, A. Martinez, O.Guitart, F.Mas (arqtes. GAA)

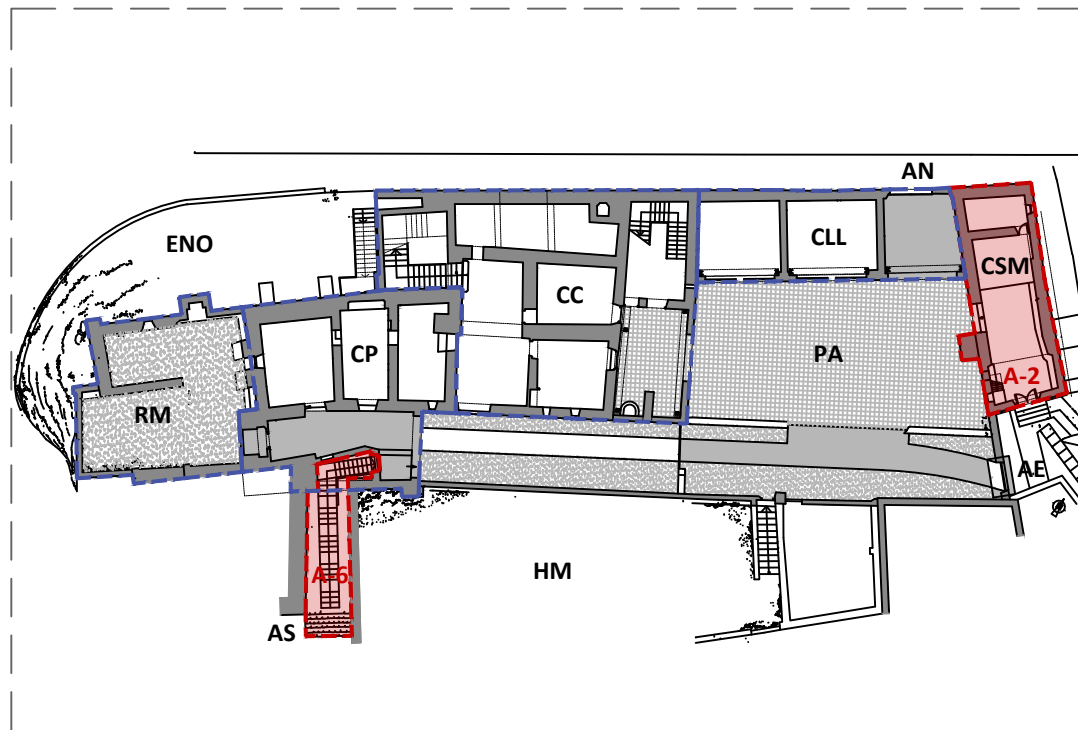




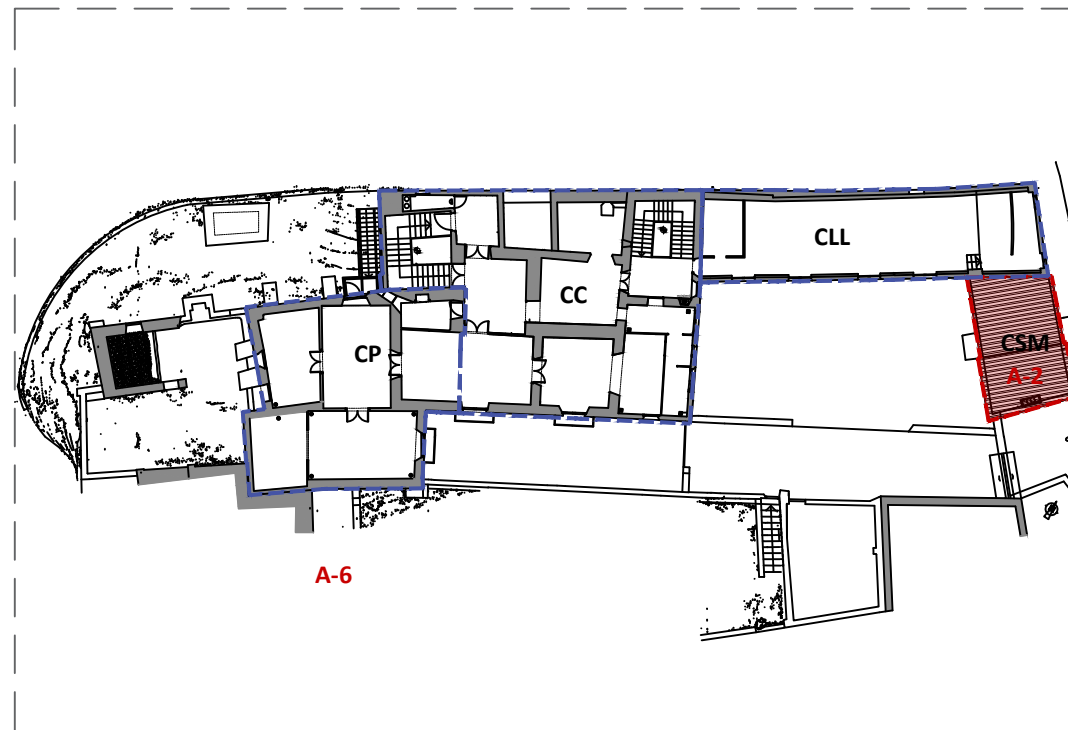
⌚ **PALAU DELS PINÓS. PLANTA SEGONA. IDENTIFICACIÓ VOLUMS** E 1:500    Àmbits d'intervenció 2 i 6



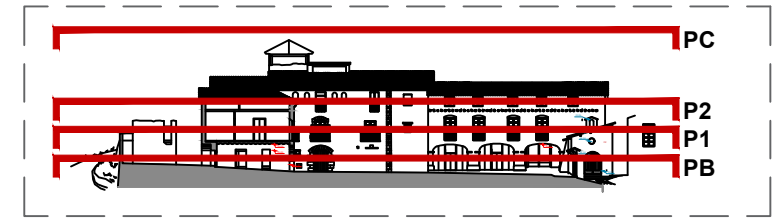
⌚ **PALAU DELS PINÓS. PLANTA COBERTA. IDENTIFICACIÓ VOLUMS** E 1:500    Àmbits d'intervenció 2 i 6



⌚ **PALAU DELS PINÓS. PLANTA BAIXA. IDENTIFICACIÓ VOLUMS** E 1:500    Àmbits d'intervenció 2 i 6



⌚ **PALAU DELS PINÓS. PLANTA PRIMERA. IDENTIFICACIÓ VOLUMS** E 1:500    Àmbits d'intervenció 2 i 6



**SECCIÓ DE REFERÈNCIA IDENTIFICACIÓ PLANTA**  
E 1:1000

**IDENTIFICACIÓ D'ESPACIS**

- AN:** Accés Nord. Carrer de la Muralla
- AE:** Accés Est. Pujada a Palau
- AS:** Accés Sud. Pujada des de la Plaça dels Especiers
- PA:** Pati d'Armes
- HM:** Hort de Migdia
- ENO:** Entorn Nord-oest
- CSM:** Capella DE Santa Maria
- CLL:** Cos de Llevant
- CC:** Cos Central
- CP:** Cos de Ponent
- RM:** Runes de la Muralla



**Projecte**  
ACTUACIONS D'ADEQUACIÓ I ACONDICIONAMENT DE LA CAPELLA DE SANTA MARIA DEL CASTELL PER EQUIPAMENT COMPLEMENTARI I L'ADEQUACIÓ DE L'ACCÉS A LA PLAÇA DELS ESPECIERS  
**PROJECTE BÀSIC I EXECUTIU**

**Expedient**  
24032\_AP

**Localització**  
Carrer Pujada al Palau, 8, 08695

**Municipi i comarca**  
Bagà, el Berguedà (Barcelona)

**Propietat i promotor**  
Ajuntament de Bagà

**Plànol**  
ESTAT ACTUAL (EA)  
Plantes generals  
Identificació d'espais. Identificació àmbits d'intervenció

**Arxiu**  
EA\_24032\_PE\_Palau de Bagà.dwg

**Data**  
Juliol 2024

**Escala**  
1:500 DIN A3

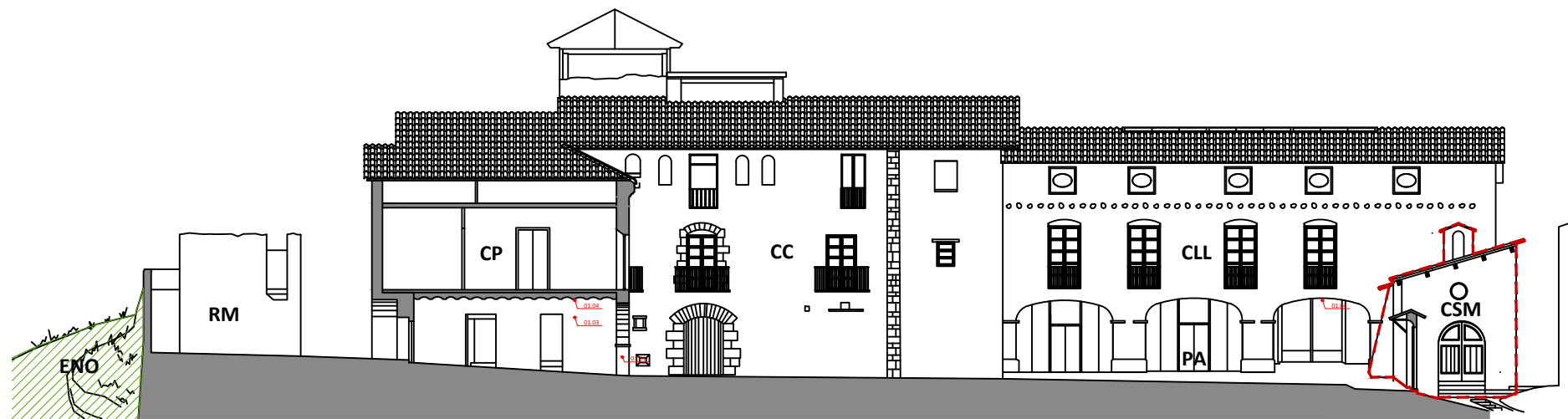
**Número**  
02 EA

**El tècnic redactor**

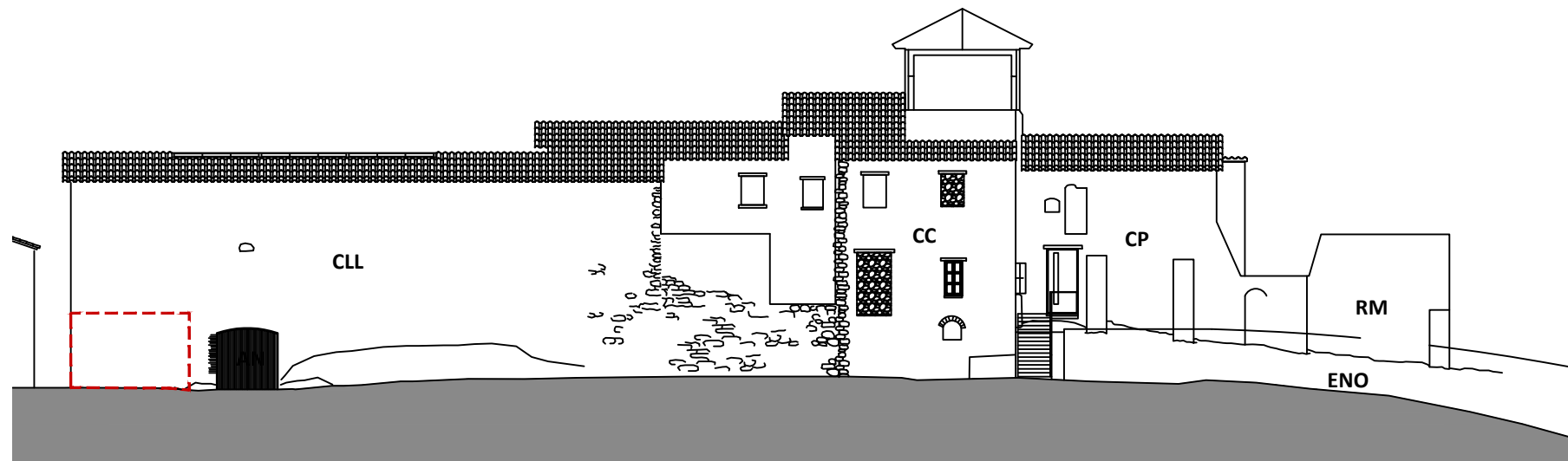
Xavier Guitart Tarrés, arqte.  
GUITART ARQUITECTURA I ASS. SLP

**Equip tècnic:**

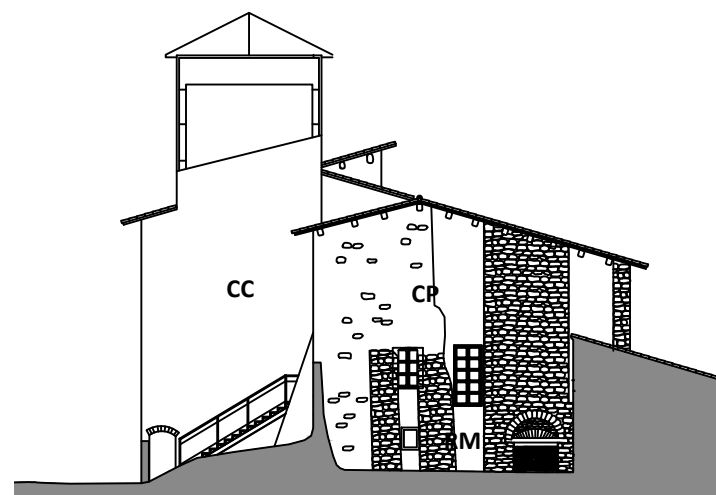
A.Bachs, S. Garcia, G.Guitart, A. Martinez, O.Guitart, F.Mas (arqtes. GAA)



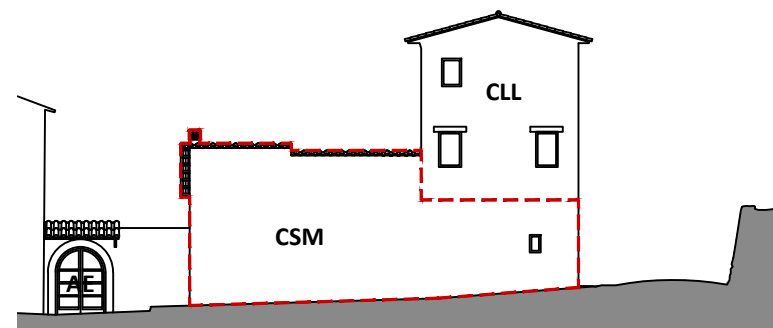
**PALAU DELS PINÓS. ALÇAT DE MIGDIA**  
E 1:300



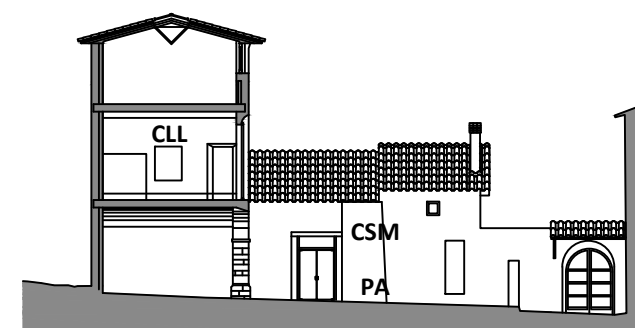
**PALAU DELS PINÓS. ALÇAT DE TRAMUNTANA**  
E 1:300



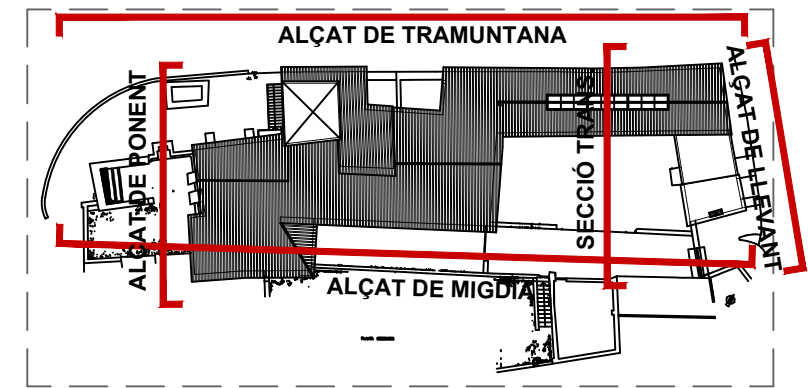
**PALAU DELS PINÓS. ALÇAT DE PONENT**  
E 1:300



**PALAU DELS PINÓS. ALÇAT DE LLEVANT**  
E 1:300



**PALAU DELS PINÓS. SECCIÓ TRANSVERSAL**  
E 1:300



**PLANTA DE REFERÈNCIA. IDENTIFICACIÓ DELS ALÇATS**  
E 1:1000

**IDENTIFICACIÓ D'ESPAIS**

- AN:** Accés Nord. Carrer de la Muralla
- AE:** Accés Est. Pujada a Palau
- AS:** Accés Sud. Pujada des de la Plaça dels Especiers
- PA:** Pati d'Armes
- HM:** Hort de Migdia
- ENO:** Entorn Nord-oest
- CSM:** Capella DE Santa Maria
- CLL:** Cos de Llevant
- CC:** Cos Central
- CP:** Cos de Ponent
- RM:** Runes de la Muralla

Àmbits d'intervenció



**Projecte**  
ACTUACIONS D'ADEQUACIÓ I ACONDICIONAMENT DE LA CAPELLA DE SANTA MARIA DEL CASTELL PER EQUIPAMENT COMPLEMENTARI I L'ADEQUACIÓ DE L'ACCÉS A LA PLAÇA DELS ESPECIERS  
**PROJECTE BÀSIC I EXECUTIU**

**Expedient**  
24032\_AP

**Localització**  
Carrer Pujada al Palau, 8, 08695

**Municipi i comarca**  
Bagà, el Berguedà (Barcelona)

**Propietat i promotor**  
Ajuntament de Bagà

**Plànol**  
ESTAT ACTUAL (EA)  
Alçats generals  
Identificació d'espais. Identificació àmbits d'intervenció

**Arxiu**  
EA\_24032\_PE\_Palau de Bagà.dwg

**Data**  
Juliol 2024

**Escala**  
1:500 DIN A3

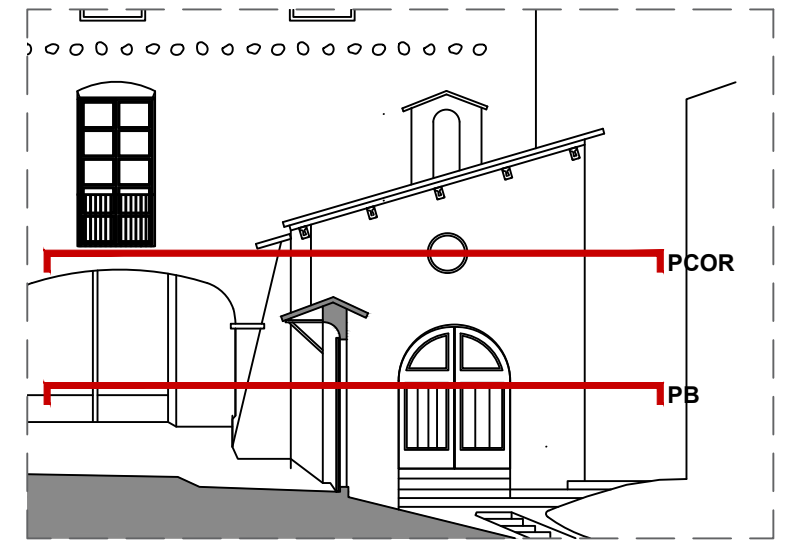
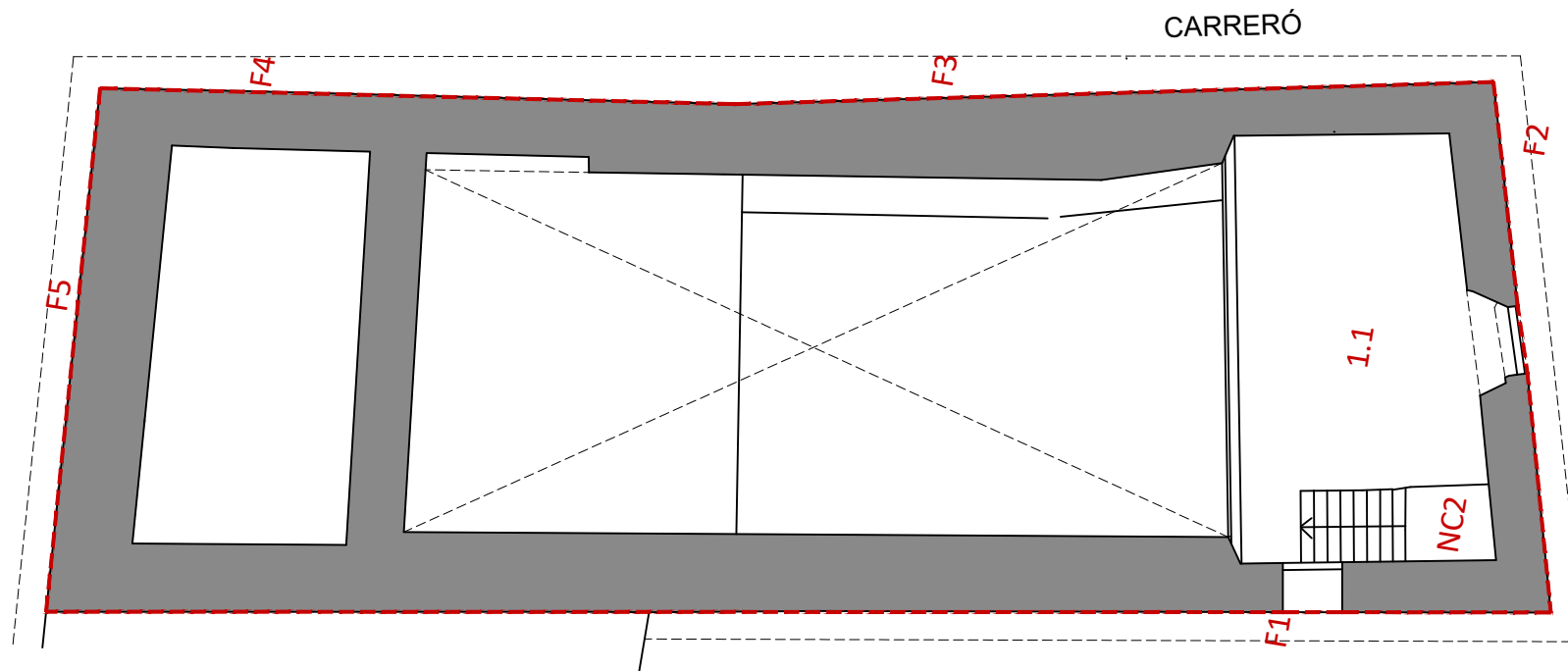
**Número**  
03 EA

**El tècnic redactor**

Xavier Guitart Tarrés, arqte.  
GUITART ARQUITECTURA I ASS. SLP

**Equip tècnic:**

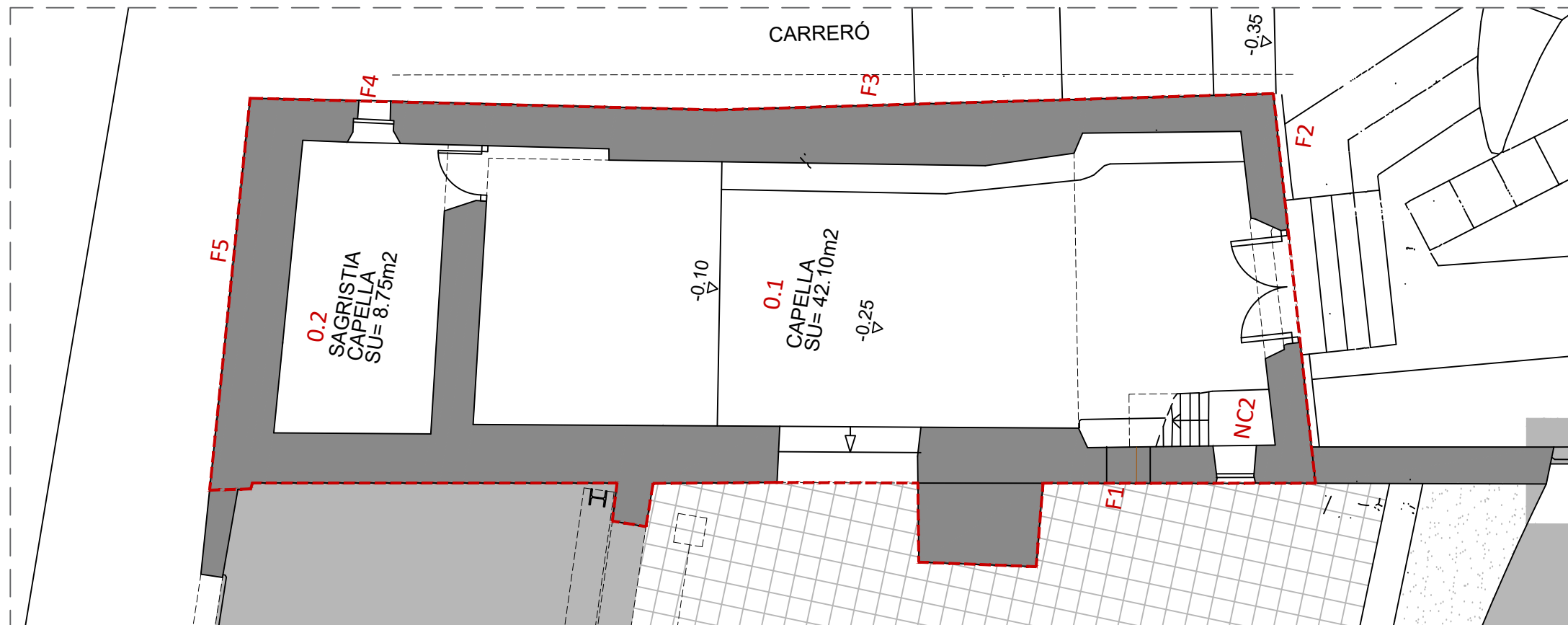
A.Bachs, S. Garcia, G.Guitart, A. Martinez, O.Guitart, F.Mas (arqtes. GAA)



SECCIÓ DE REFERÈNCIA IDENTIFICACIÓ PLANTA  
E 1:150

Àmbit d'intervenció 2:  
Sup. construïda: 89,41 m<sup>2</sup>

PLANTA COR. CAPELLA DE SANTA MARIA. ESTAT ACTUAL  
E 1:75



PLANTA BAIXA. CAPELLA DE SANTA MARIA. ESTAT ACTUAL  
E 1:75

#### QUADRE D'ESP AIS, USOS I SUPERFÍCIES

| Nº                                           | ESP AIS / USOS        | SUP. ÚTILS M <sup>2</sup>  |
|----------------------------------------------|-----------------------|----------------------------|
| <b>CAPELLA DE SANTA MARIA</b>                |                       | <b>61,63 M<sup>2</sup></b> |
| <b>PLANTA BAIXA. NIVELLS -0,25m I -0,10m</b> |                       | <b>52,24 m<sup>2</sup></b> |
| NC2                                          | Escala d'accés al cor | 1,39 m <sup>2</sup>        |
| 0.1                                          | Capella               | 42,10 m <sup>2</sup>       |
| 0.2                                          | Sagristia             | 8,75 m <sup>2</sup>        |
| <b>PLANTA COR.</b>                           |                       | <b>9,39 m<sup>2</sup></b>  |
| 1.1                                          | Cor                   | 9,39 m <sup>2</sup>        |
| <b>TOTAL SUPERFÍCIES ÚTILS CAPELLA</b>       |                       | <b>61,63 m<sup>2</sup></b> |
| <b>TOTAL SUPERFÍCIE CONSTRUÏDA CAPELLA</b>   |                       | <b>89,41 m<sup>2</sup></b> |



Ajuntament  
de BAGÀ

**Projecte**  
ACTUACIONS D'ADEQUACIÓ I ACONDICIONAMENT DE LA CAPELLA DE  
SANTA MARIA DEL CASTELL PER EQUIPAMENT COMPLEMENTARI I  
L'ADEQUACIÓ DE L'ACCÉS A LA PLAÇA DELS ESPECIERS  
**PROJECTE BÀSIC I EXECUTIU**

**Expedient**  
24032\_AP

**Localització**  
Carrer Pujada al Palau, 8, 08695

**Municipi i comarca**  
Bagà, el Berguedà (Barcelona)

**Propietat i promotor**  
Ajuntament de Bagà

**Plànol**  
ESTAT ACTUAL (EA)  
Planta baixa i planta cor. Capella de Santa Maria. Estat Actual  
Superfícies. Cotes i nivells. Àmbit d'intervenció 2

**Arxiu**  
EA\_24032\_PE\_Palau de Bagà.dwg

**Data**  
Juliol 2024

**Escala**  
1:75 DIN A3

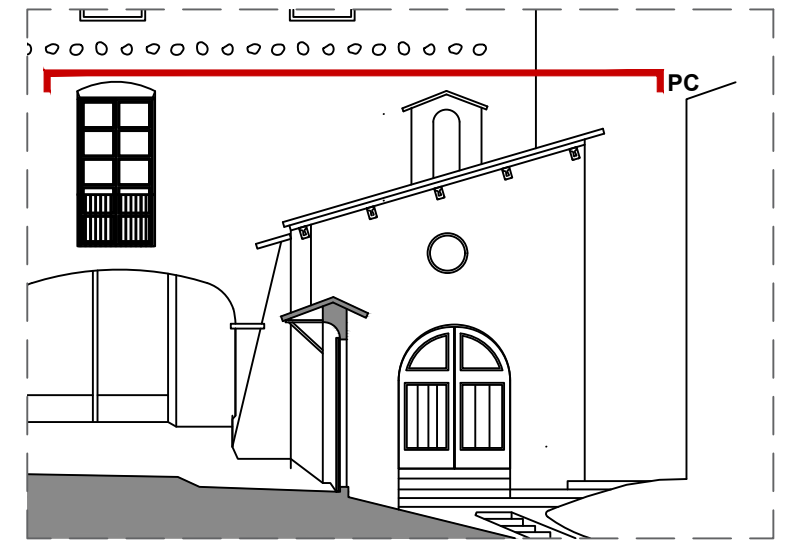
**Número**  
04 EA

**El tècnic redactor**

Xavier Guitart Tarrés, arqte.  
GUITART ARQUITECTURA I ASS. SLP

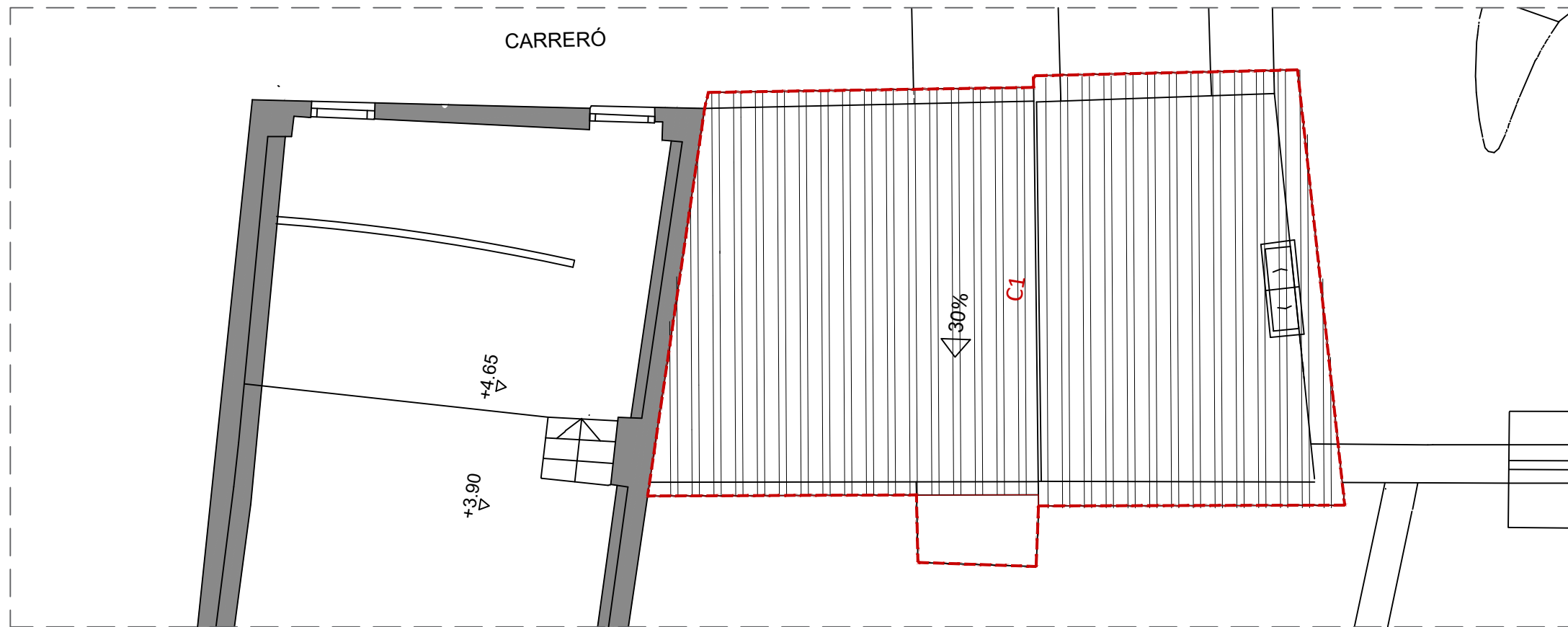
**Equip tècnic:**

A.Bachs, S. Garcia, G.Guitart, A. Martinez, O.Guitart, F.Mas (arqtes. GAA)



SECCIÓ DE REFERÈNCIA IDENTIFICACIÓ PLANTA  
E 1:150

Àmbit d'intervenció 2:  
Sup. construïda: 89,41 m<sup>2</sup>



PLANTA COBERTA. CAPELLA DE SANTA MARIA. ESTAT ACTUAL  
E 1:75



**Projecte**  
ACTUACIONS D'ADEQUACIÓ I ACONDICIONAMENT DE LA CAPELLA DE SANTA MARIA DEL CASTELL PER EQUIPAMENT COMPLEMENTARI I L'ADEQUACIÓ DE L'ACCÉS A LA PLAÇA DELS ESPECIERS  
**PROJECTE BÀSIC I EXECUTIU**

**Expedient**  
24032\_AP

**Localització**  
Carrer Pujada al Palau, 8, 08695

**Municipi i comarca**  
Bagà, el Berguedà (Barcelona)

**Propietat i promotor**  
Ajuntament de Bagà

**Plànol**  
ESTAT ACTUAL (EA)  
Planta coberta. Capella de Santa Maria. Estat Actual  
Superfícies. Cotes i nivells. Àmbit d'intervenció 2

**Arxiu**  
EA\_24032\_PE\_Palau de Bagà.dwg

**Data**  
Juliol 2024

**Escala**  
1:75 DIN A3

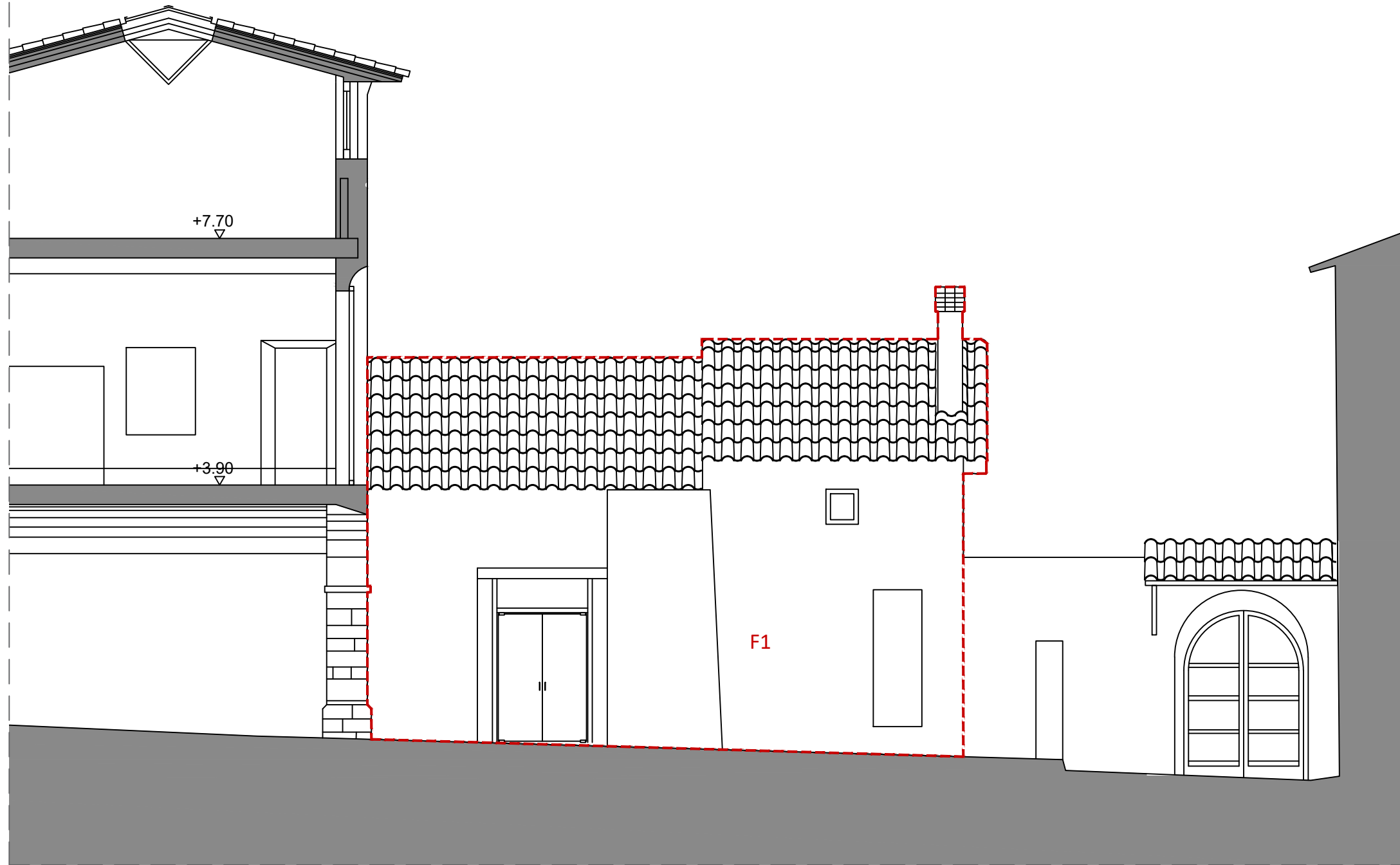
**Número**  
05 EA

**El tècnic redactor**

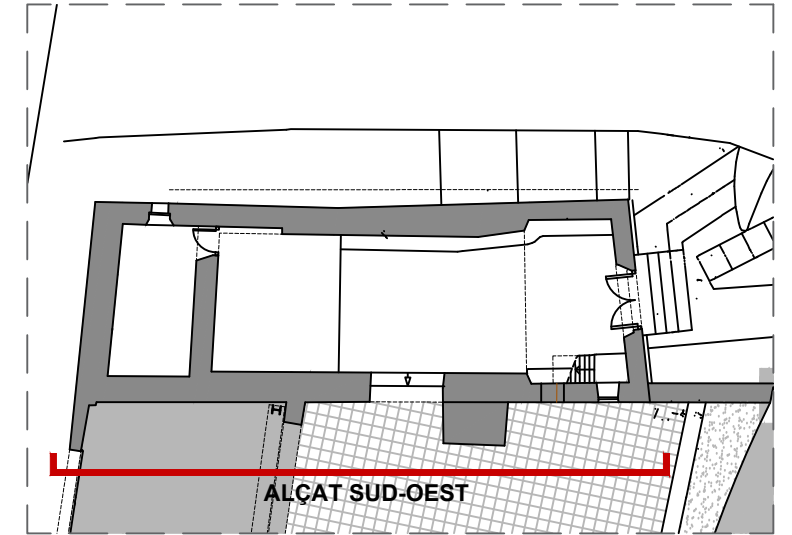
Xavier Guitart Tarrés, arqte.  
GUITART ARQUITECTURA I ASS. SLP

**Equip tècnic:**

A.Bachs, S. Garcia, G.Guitart, A. Martinez, O.Guitart, F.Mas (arqtes. GAA)



ALÇAT SUD-OEST. CAPELLA DE SANTA MARIA. ESTAT ACTUAL  
E 1:75



PLANTA BAIXA. IDENTIFICACIÓ DELS ALÇATS  
E 1:150

Àmbit d'intervenció 2

QUADRE D'ESP AIS, USOS I SUPERFÍCIES

| Nº                                           | ESP AIS / USOS   | SUP. M <sup>2</sup>         |
|----------------------------------------------|------------------|-----------------------------|
| <b>FAÇANES CAPELLA DEL COS DE LA CAPELLA</b> |                  | <b>122,91 M<sup>2</sup></b> |
| F1                                           | Façana Sud-Oest  | 38,60 m <sup>2</sup>        |
| F2                                           | Façana Sud-Est   | 29,66 m <sup>2</sup>        |
| F3                                           | Façana Nord-Est  | 54,65 m <sup>2</sup>        |
| <b>FAÇANES CAPELLA DEL COS DE LLEVANT</b>    |                  | <b>41,74 M<sup>2</sup></b>  |
| F4                                           | Façana Nord-Est  | 23,14 m <sup>2</sup>        |
| F5                                           | Façana Nord-Oest | 18,60 m <sup>2</sup>        |
| <b>TOTAL SUPERFÍCIES FAÇANES</b>             |                  | <b>164,65 m<sup>2</sup></b> |



Ajuntament  
de BAGÀ

**Projecte**  
ACTUACIONS D'ADEQUACIÓ I ACONDICIONAMENT DE LA CAPELLA DE  
SANTA MARIA DEL CASTELL PER EQUIPAMENT COMPLEMENTARI I  
L'ADEQUACIÓ DE L'ACCÉS A LA PLAÇA DELS ESPECIERS  
**PROJECTE BÀSIC I EXECUTIU**

**Expedient**  
24032\_AP

**Localització**  
Carrer Pujada al Palau, 8, 08695

**Municipi i comarca**  
Bagà, el Berguedà (Barcelona)

**Propietat i promotor**  
Ajuntament de Bagà

**Plànol**  
ESTAT ACTUAL (EA)  
Alçat sud-oest. Capella de Santa Maria. Estat Actual  
Superfícies. Cotes i nivells. Àmbit d'intervenció 2

**Arxiu**  
EA\_24032\_PE\_Palau de Bagà.dwg

**Data**  
Juliol 2024

**Escala**  
1:75 DIN A3

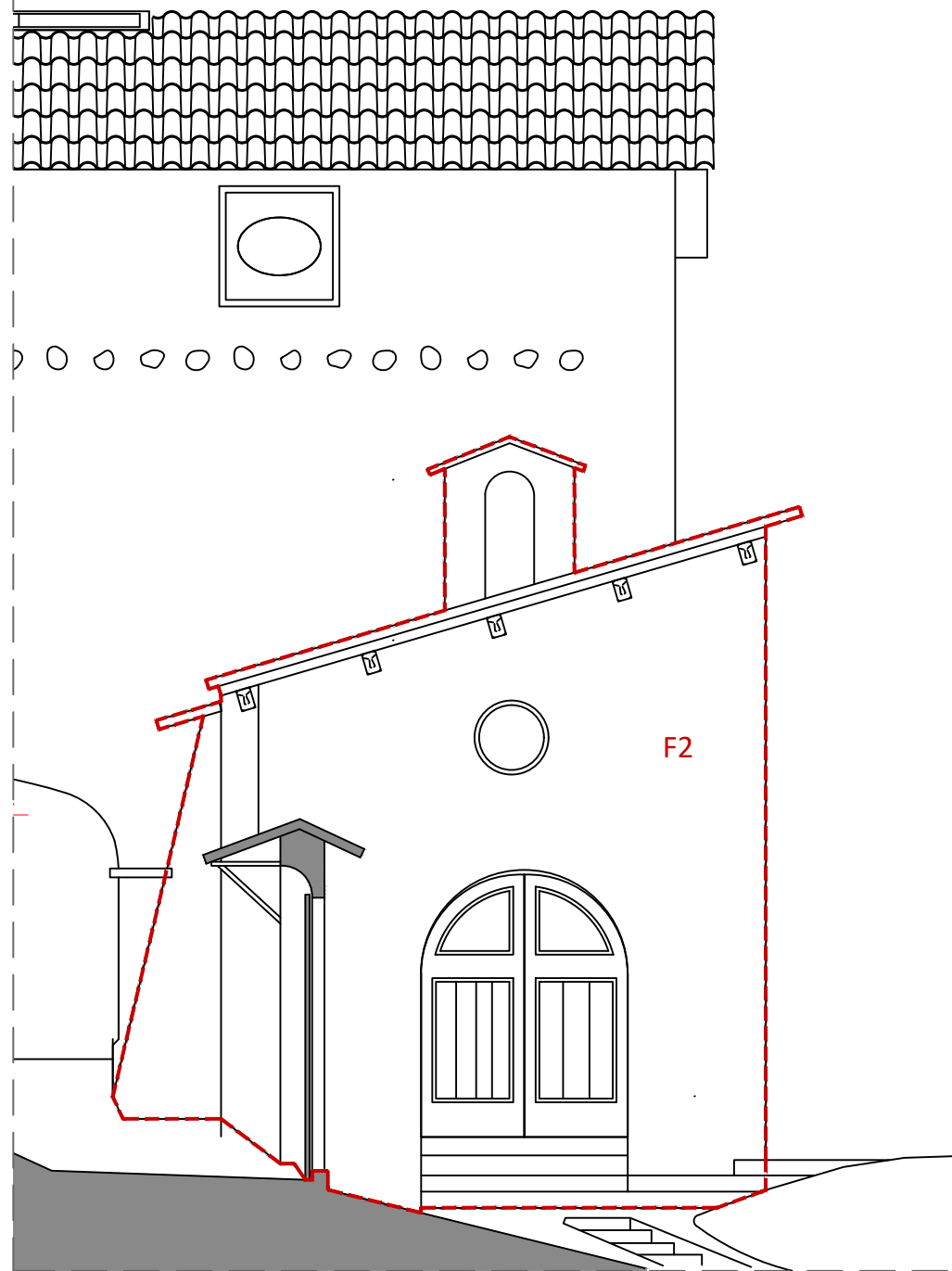
**Número**  
06 EA

**El tècnic redactor**

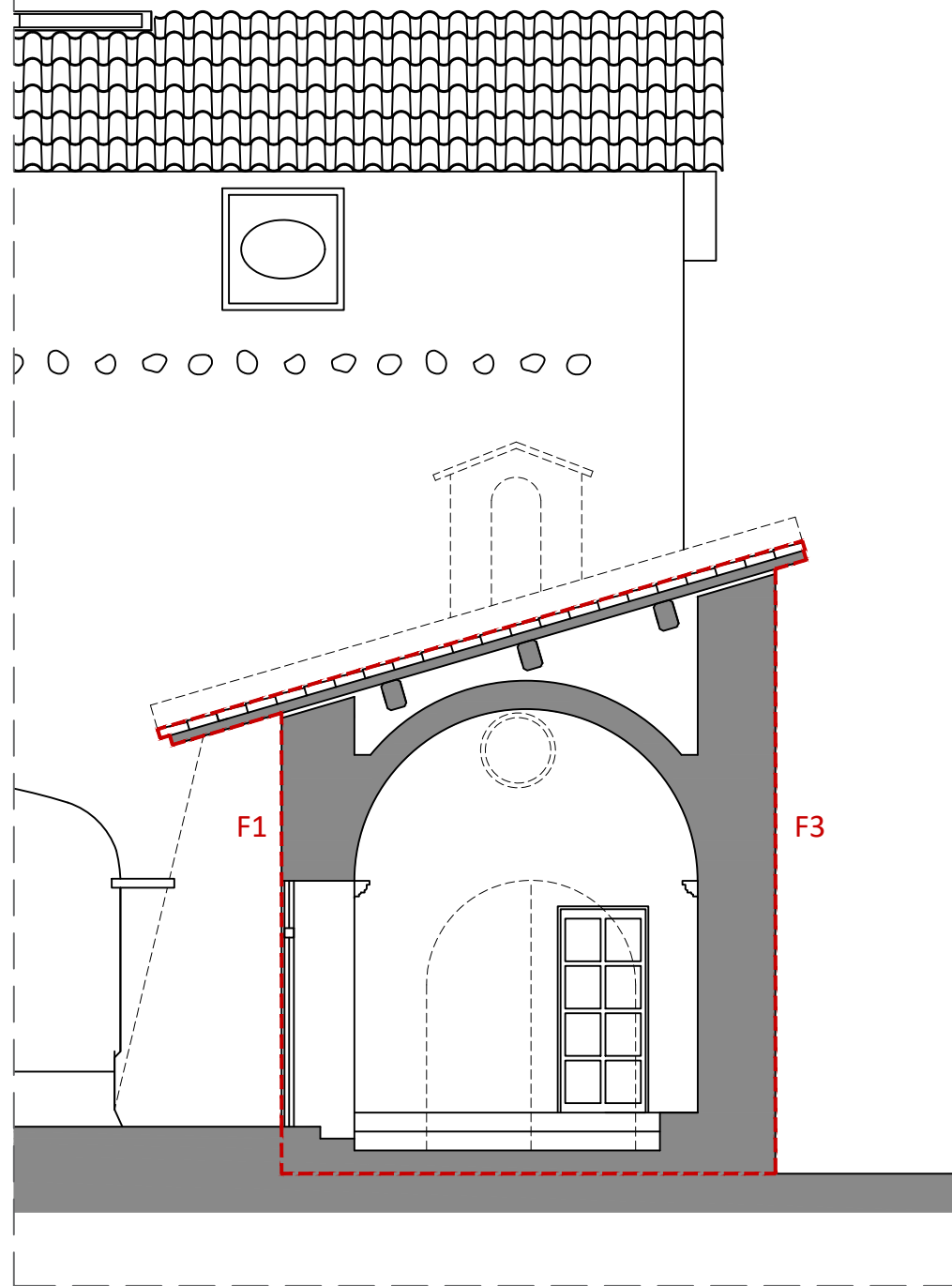
Xavier Guitart Tarrés, arqte.  
GUITART ARQUITECTURA I ASS. SLP

**Equip tècnic:**

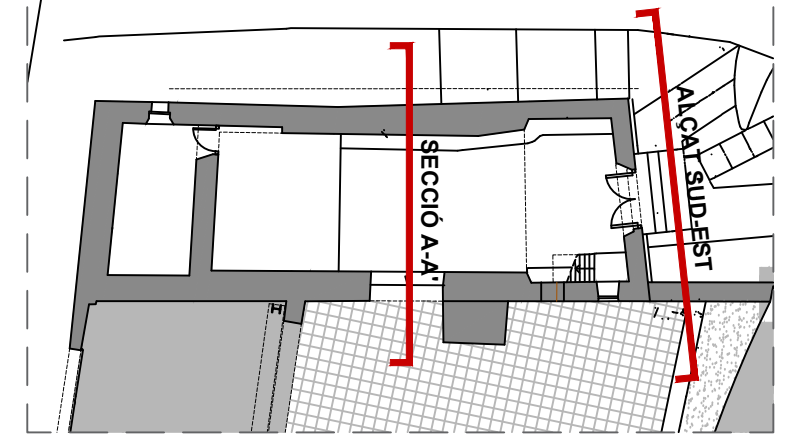
A.Bachs, S. Garcia, G.Guitart, A. Martinez, O.Guitart, F.Mas (arqtes. GAA)



ALÇAT SUD-EST. CAPELLA DE SANTA MARIA. ESTAT ACTUAL  
E 1:75



SECCIÓ A-A'. CAPELLA DE SANTA MARIA. ESTAT ACTUAL  
E 1:75



PLANTA BAIXA. IDENTIFICACIÓ DELS ALÇATS  
E 1:150

Àmbit d'intervenció 2

QUADRE D'ESPAIS, USOS I SUPERFÍCIES

| Nº                                           | ESP AIS / USOS   | SUP. M <sup>2</sup>         |
|----------------------------------------------|------------------|-----------------------------|
| <b>FAÇANES CAPELLA DEL COS DE LA CAPELLA</b> |                  | <b>122,91 M<sup>2</sup></b> |
| F1                                           | Façana Sud-Oest  | 38,60 m <sup>2</sup>        |
| F2                                           | Façana Sud-Est   | 29,66 m <sup>2</sup>        |
| F3                                           | Façana Nord-Est  | 54,65 m <sup>2</sup>        |
| <b>FAÇANES CAPELLA DEL COS DE LLEVANT</b>    |                  | <b>41,74 M<sup>2</sup></b>  |
| F4                                           | Façana Nord-Est  | 23,14 m <sup>2</sup>        |
| F5                                           | Façana Nord-Oest | 18,60 m <sup>2</sup>        |
| <b>TOTAL SUPERFÍCIES FAÇANES</b>             |                  | <b>164,65 m<sup>2</sup></b> |



**Projecte**  
ACTUACIONS D'ADEQUACIÓ I ACONDICIONAMENT DE LA CAPELLA DE SANTA MARIA DEL CASTELL PER EQUIPAMENT COMPLEMENTARI I L'ADEQUACIÓ DE L'ACCÉS A LA PLAÇA DELS ESPECIERS  
**PROJECTE BÀSIC I EXECUTIU**

**Expedient**  
24032\_AP

**Localització**  
Carrer Pujada al Palau, 8, 08695

**Municipi i comarca**  
Bagà, el Berguedà (Barcelona)

**Propietat i promotor**  
Ajuntament de Bagà

**Plànol**  
ESTAT ACTUAL (EA)  
Alçat sud-est i secció A-A'. Capella de Santa Maria. Estat Actual Superfícies. Cotes i nivells. Àmbit d'intervenció 2

**Arxiu**  
EA\_24032\_PE\_Palau de Bagà.dwg

**Data**  
Juliol 2024

**Escala**  
1:75 DIN A3

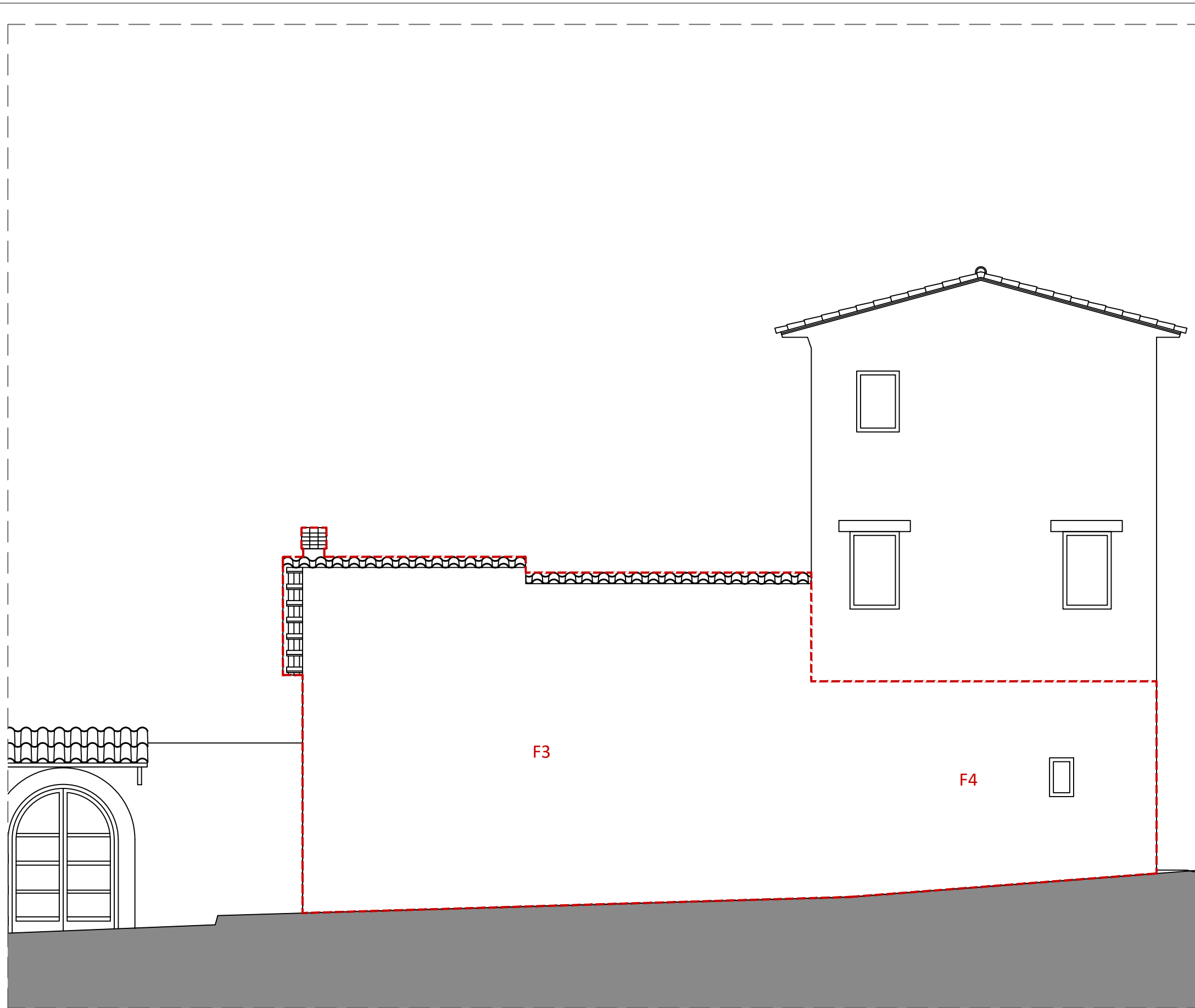
**Número**  
07 EA

**El tècnic redactor**

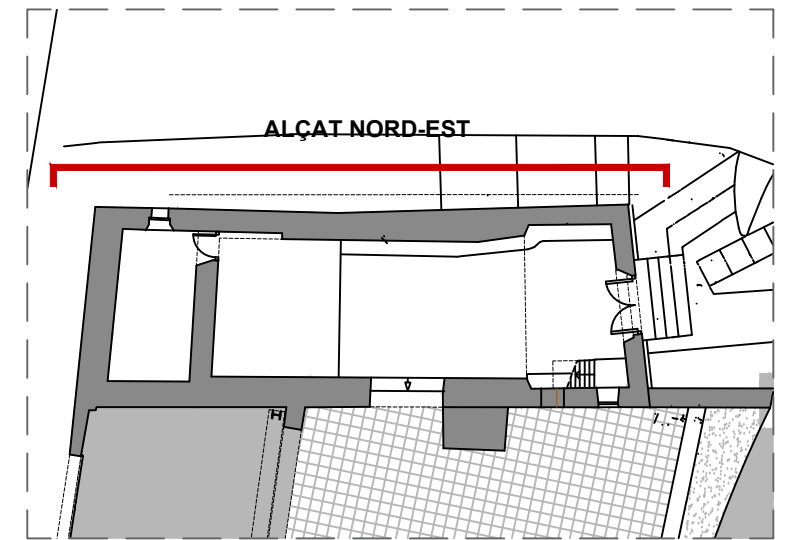
Xavier Guitart Tarrés, arqte.  
GUITART ARQUITECTURA I ASS. SLP

**Equip tècnic:**

A.Bachs, S. Garcia, G.Guitart, A. Martinez, O.Guitart, F.Mas (arqtes. GAA)



ALÇAT NORD-EST. CAPELLA DE SANTA MARIA. ESTAT ACTUAL  
E 1:75



PLANTA BAIXA. IDENTIFICACIÓ DELS ALÇATS  
E 1:150

Àmbit d'intervenció 2

#### QUADRE D'ESPAIS, USOS I SUPERFÍCIES

| Nº                                           | ESP AIS / USOS   | SUP. M <sup>2</sup>         |
|----------------------------------------------|------------------|-----------------------------|
| <b>FAÇANES CAPELLA DEL COS DE LA CAPELLA</b> |                  | <b>122,91 M<sup>2</sup></b> |
| F1                                           | Façana Sud-Oest  | 38,60 m <sup>2</sup>        |
| F2                                           | Façana Sud-Est   | 29,66 m <sup>2</sup>        |
| F3                                           | Façana Nord-Est  | 54,65 m <sup>2</sup>        |
| <b>FAÇANES CAPELLA DEL COS DE LLEVANT</b>    |                  | <b>41,74 M<sup>2</sup></b>  |
| F4                                           | Façana Nord-Est  | 23,14 m <sup>2</sup>        |
| F5                                           | Façana Nord-Oest | 18,60 m <sup>2</sup>        |
| <b>TOTAL SUPERFÍCIES FAÇANES</b>             |                  | <b>164,65 m<sup>2</sup></b> |



**Ajuntament  
de BAGÀ**

**Projecte**  
ACTUACIONS D'ADEQUACIÓ I ACONDICIONAMENT DE LA CAPELLA DE  
SANTA MARIA DEL CASTELL PER EQUIPAMENT COMPLEMENTARI I  
L'ADEQUACIÓ DE L'ACCÉS A LA PLAÇA DELS ESPECIERS  
**PROJECTE BÀSIC I EXECUTIU**

**Expedient**  
24032\_AP

**Localització**  
Carrer Pujada al Palau, 8, 08695

**Municipi i comarca**  
Bagà, el Berguedà (Barcelona)

**Propietat i promotor**  
Ajuntament de Bagà

**Plànol**  
ESTAT ACTUAL (EA)  
Alçat nord-est. Capella de Santa Maria. Estat Actual  
Superfícies. Cotes i nivells. Àmbit d'intervenció 2

**Arxiu**  
EA\_24032\_PE\_Palau de Bagà.dwg

**Data**  
Juliol 2024

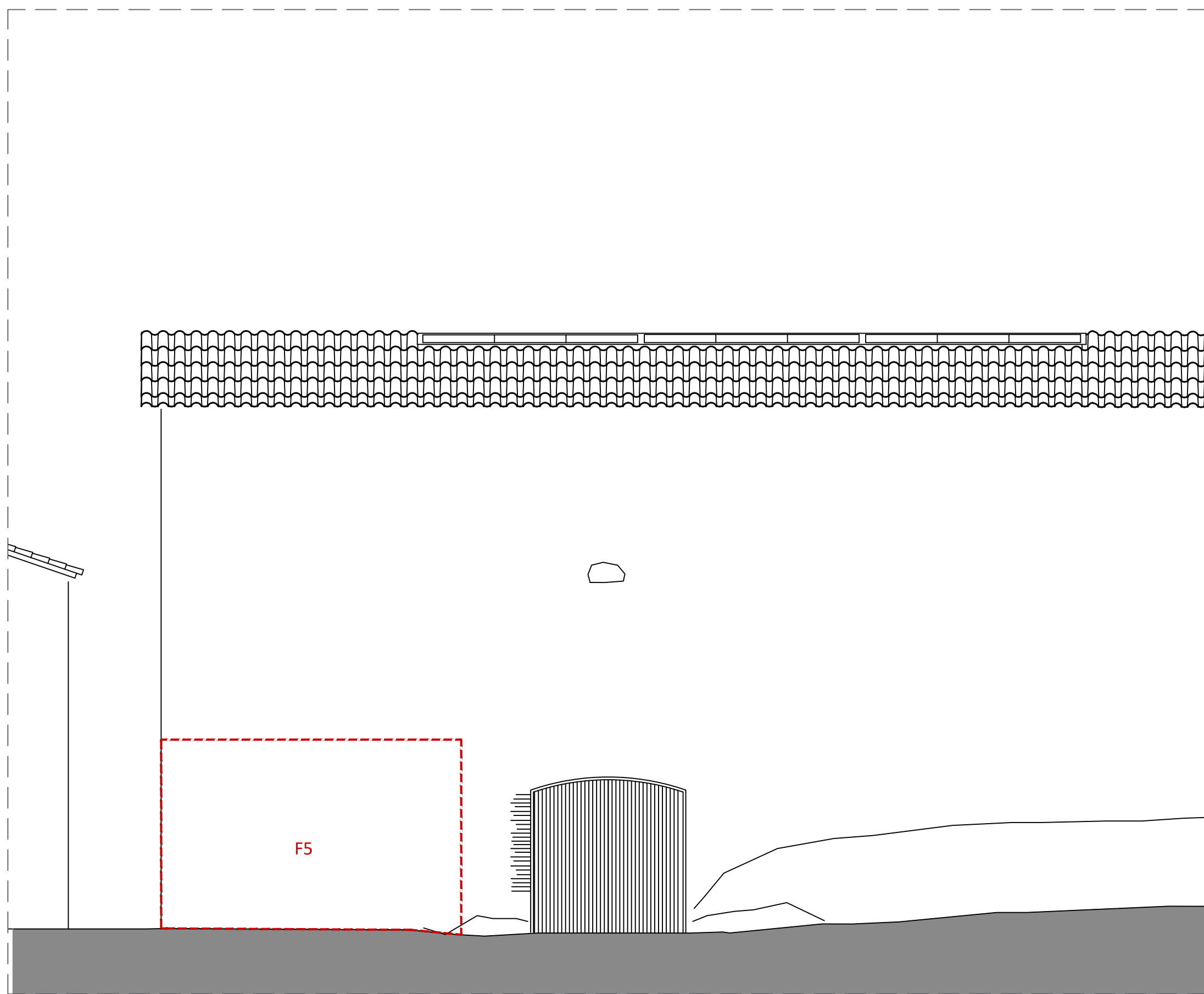
**Escala**  
1:75 DIN A3

**Número**  
08 EA

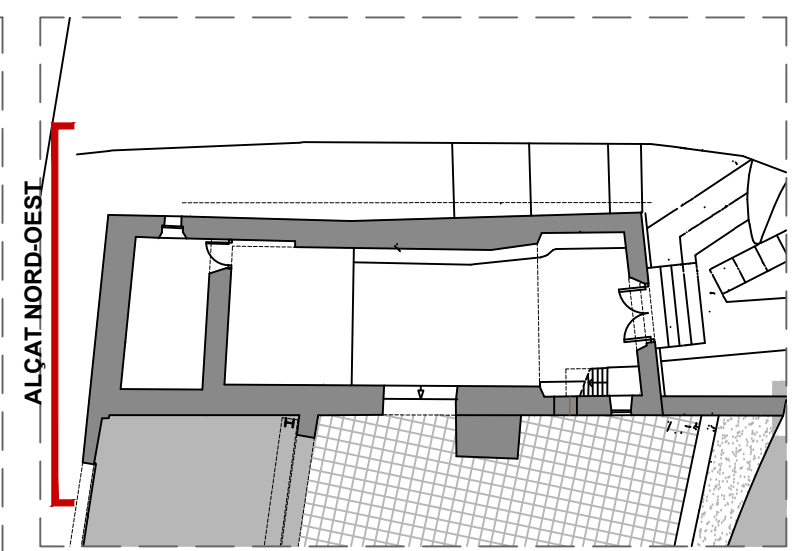
**El tècnic redactor**

Xavier Guitart Tarrés, arqte.  
GUITART ARQUITECTURA I ASS. SLP

**Equip tècnic:**  
A.Bachs, S. Garcia, G.Guitart, A. Martinez, O.Guitart, F.Mas (arqtes. GAA)



ALÇAT NORD-OEST. CAPELLA DE SANTA MARIA. ESTAT ACTUAL  
E 1:75



ALÇAT NORD-OEST  
PLANTA BAIXA. IDENTIFICACIÓ DELS ALÇATS  
E 1:150

Àmbit d'intervenció 2

QUADRE D'ESP AIS, USOS I SUPERFÍCIES

| Nº                                           | ESP AIS / USOS   | SUP. M <sup>2</sup>         |
|----------------------------------------------|------------------|-----------------------------|
| <b>FAÇANES CAPELLA DEL COS DE LA CAPELLA</b> |                  | <b>122,91 M<sup>2</sup></b> |
| F1                                           | Façana Sud-Oest  | 38,60 m <sup>2</sup>        |
| F2                                           | Façana Sud-Est   | 29,66 m <sup>2</sup>        |
| F3                                           | Façana Nord-Est  | 54,65 m <sup>2</sup>        |
| <b>FAÇANES CAPELLA DEL COS DE LLEVANT</b>    |                  | <b>41,74 M<sup>2</sup></b>  |
| F4                                           | Façana Nord-Est  | 23,14 m <sup>2</sup>        |
| F5                                           | Façana Nord-Oest | 18,60 m <sup>2</sup>        |
| <b>TOTAL SUPERFÍCIES FAÇANES</b>             |                  | <b>164,65 m<sup>2</sup></b> |



**Projecte**  
ACTUACIONS D'ADEQUACIÓ I ACONDICIONAMENT DE LA CAPELLA DE SANTA MARIA DEL CASTELL PER EQUIPAMENT COMPLEMENTARI I L'ADEQUACIÓ DE L'ACCÉS A LA PLAÇA DELS ESPECIERS  
**PROJECTE BÀSIC I EXECUTIU**

**Expedient**  
24032\_AP

**Localització**  
Carrer Pujada al Palau, 8, 08695

**Municipi i comarca**  
Bagà, el Berguedà (Barcelona)

**Propietat i promotor**  
Ajuntament de Bagà

**Plànol**  
ESTAT ACTUAL (EA)  
Alçat nord-oest. Capella de Santa Maria. Estat Actual  
Superfícies. Cotes i nivells. Àmbit d'intervenció 2

**Arxiu**  
EA\_24032\_PE\_Palau de Bagà.dwg

**Data**  
Juliol 2024

**Escala**  
1:75 DIN A3

**Número**  
09 EA

**El tècnic redactor**  
Xavier Guitart Tarrés, arqte.  
GUITART ARQUITECTURA I ASS. SLP

**Equip tècnic:**  
A.Bachs, S. Garcia, G.Guitart, A. Martinez, O.Guitart, F.Mas (arqtes. GAA)





V1. FAÇANA SUD-OEST  
Font: GAA 2009



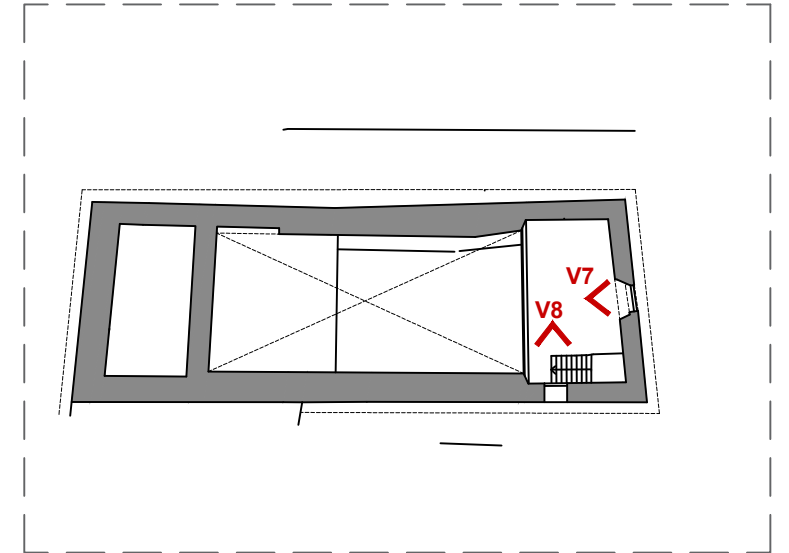
V2. FAÇANA SUD-EST  
Font: GAA 2009




V3. RÀFEC I SISTEMA DE SANEJAMENT PLUVIAL  
Font: GAA 2009



V4. FAÇANA NORD-EST  
Font: GAA 2009



PLANTA COR. IDENTIFICACIÓ DE LES IMATGES  
E 1:150



V5. ALÇAT SUD-EST INTERIOR  
Font: GAA 2009



V6. ALÇAT NORD-OEST INTERIOR  
Font: GAA 2009



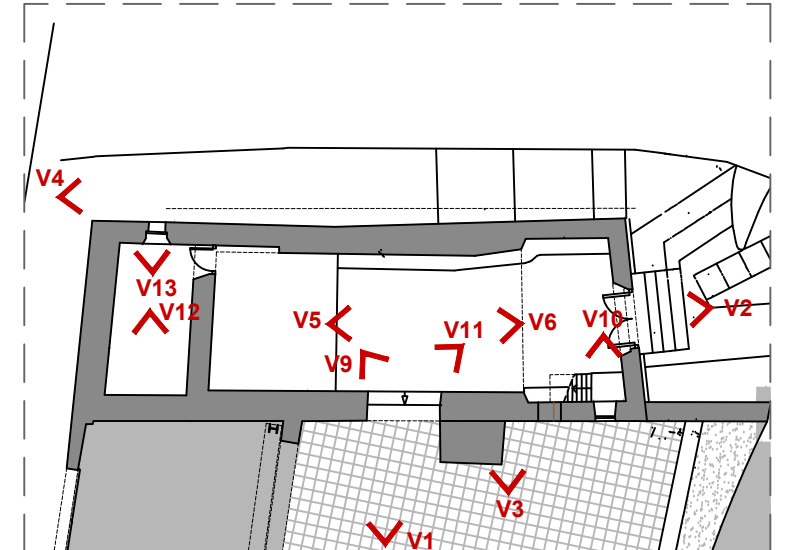
V7. DETALL ÒCUL  
Font: GAA 2009



V8. DETALL FINESTRA DEL COR  
Font: GAA 2009



V9. DETALL ACCÉS SUD-OEST  
Font: GAA 2009



PLANTA BAIXA. IDENTIFICACIÓ DE LES IMATGES  
E 1:150



V10. DETALL ACCÉS ESCALA DEL COR  
Font: GAA 2009



V11. DETALL PAVIMENTS  
Font: GAA 2009



V12. DETALL SOSTRES SAGRISTIA  
Font: GAA 2009



V13. DETALL RELLEU PICA SAGRISTIA  
Font: GAA 2009



**Projecte**  
ACTUACIONS D'ADEQUACIÓ I ACONDICIONAMENT DE LA CAPELLA DE SANTA MARIA DEL CASTELL PER EQUIPAMENT COMPLEMENTARI I L'ADEQUACIÓ DE L'ACCÉS A LA PLAÇA DELS ESPECIERS  
**PROJECTE BÀSIC I EXECUTIU**

**Expedient**  
24032\_AP

**Localització**  
Carrer Pujada al Palau, 8, 08695

**Municipi i comarca**  
Bagà, el Berguedà (Barcelona)

**Propietat i promotor**  
Ajuntament de Bagà

**Plànol**  
ESTAT ACTUAL (EA)  
Capella de Santa Maria. Estat Actual  
Reportatge fotogràfic. Àmbit d'intervenció 2

**Arxiu**  
EA\_24032\_PE\_Palau de Bagà.dwg

**Data**  
Juliol 2024

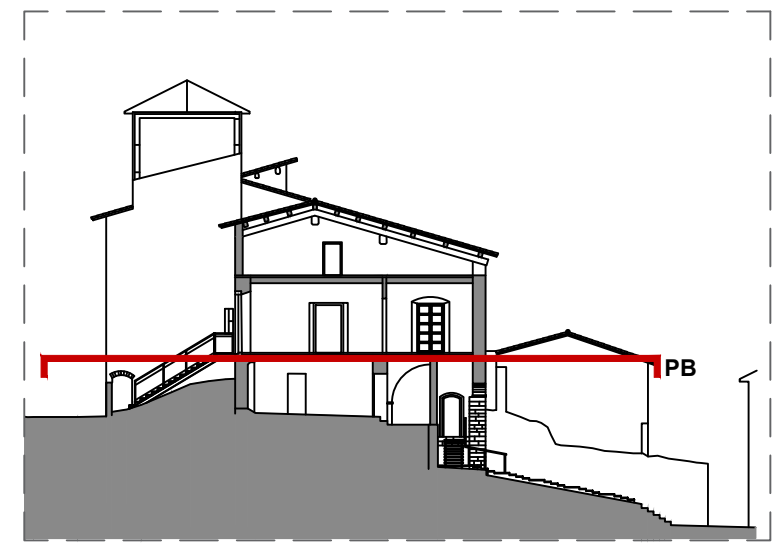
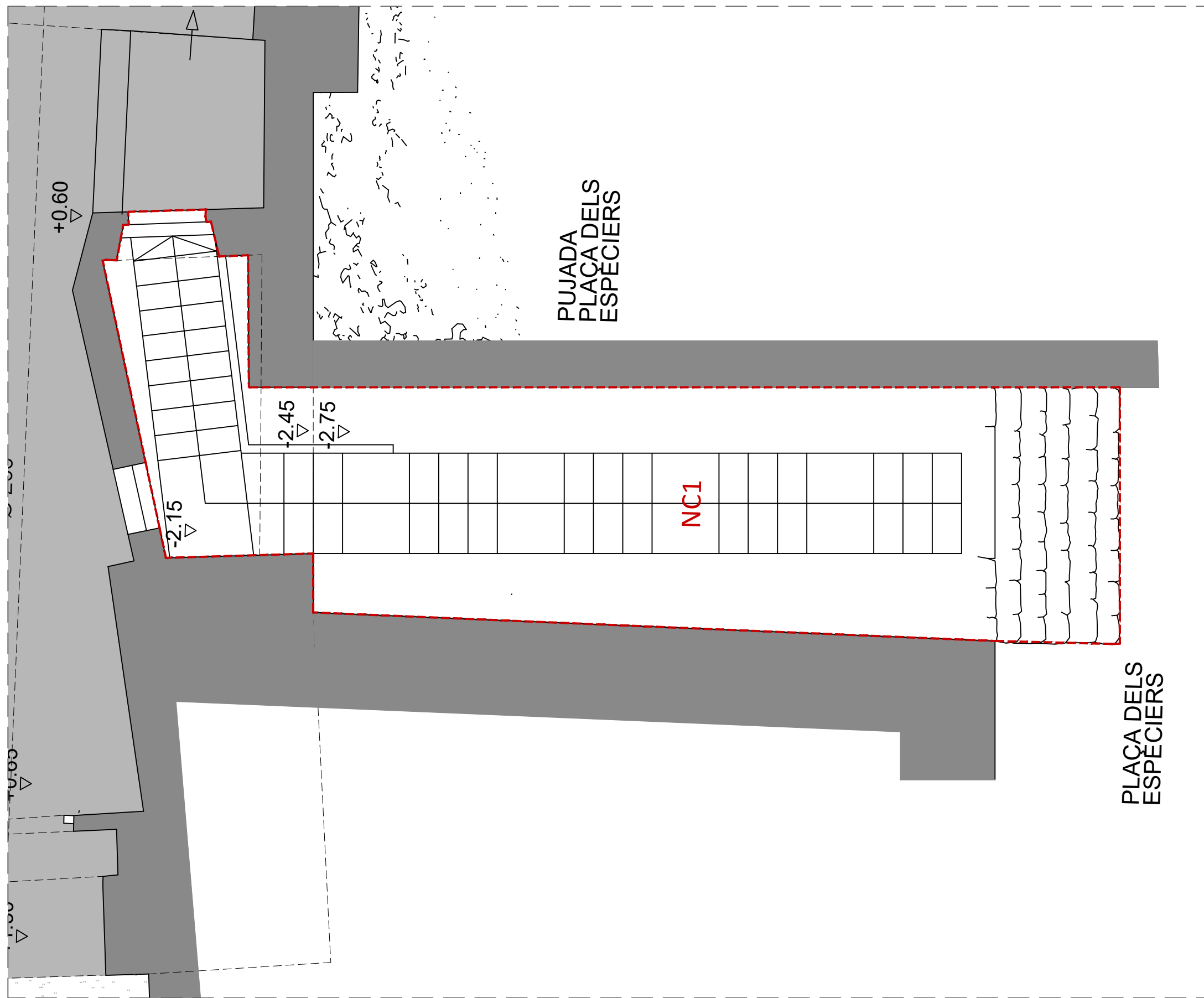
**Escala**  
- DIN A3

**Número**  
10 EA

**El tècnic redactor**

Xavier Guitart Tarrés, arqte.  
GUITART ARQUITECTURA I ASS. SLP

**Equip tècnic:**  
A.Bachs, S. Garcia, G.Guitart, A. Martinez, O.Guitart, F.Mas (arqtes. GAA)



SECCIÓ DE REFERÈNCIA IDENTIFICACIÓ PLANTA  
E 1:150

Àmbit d'intervenció 6:  
Superfície: 34,91 m<sup>2</sup>

QUADRE D'ESPAIS, USOS I SUPERFÍCIES

| Nº                             | ESPAIS / USOS                          | SUP. ÚTILS M <sup>2</sup>  |
|--------------------------------|----------------------------------------|----------------------------|
|                                | ESCALA ACCÉS A LA PLAÇA DELS ESPECIERS | 34,91 M <sup>2</sup>       |
| NC1                            | Escala d'accés a la Pl. Especiers      | 34,91 m <sup>2</sup>       |
| <b>TOTAL SUPERFÍCIE ESCALA</b> |                                        | <b>34,91 m<sup>2</sup></b> |

PLANTA BAIXA. PUJADA DE LA PLAÇA DELS ESPECIERS. ESTAT ACTUAL  
E 1:50



**Projecte**  
ACTUACIONS D'ADEQUACIÓ I ACONDICIONAMENT DE LA CAPELLA DE SANTA MARIA DEL CASTELL PER EQUIPAMENT COMPLEMENTARI I L'ADEQUACIÓ DE L'ACCÉS A LA PLAÇA DELS ESPECIERS  
**PROJECTE BÀSIC I EXECUTIU**

**Expedient**  
24032\_AP

**Localització**  
Carrer Pujada al Palau, 8, 08695

**Municipi i comarca**  
Bagà, el Berguedà (Barcelona)

**Propietat i promotor**  
Ajuntament de Bagà

**Plànol**  
ESTAT ACTUAL (EA)  
Planta baixa. Pujada de la Plaça dels Especiers. Estat Actual Superfícies. Cotes i nivells. Àmbit d'intervenció 6

**Arxiu**  
EA\_24032\_PE\_Palau de Bagà.dwg

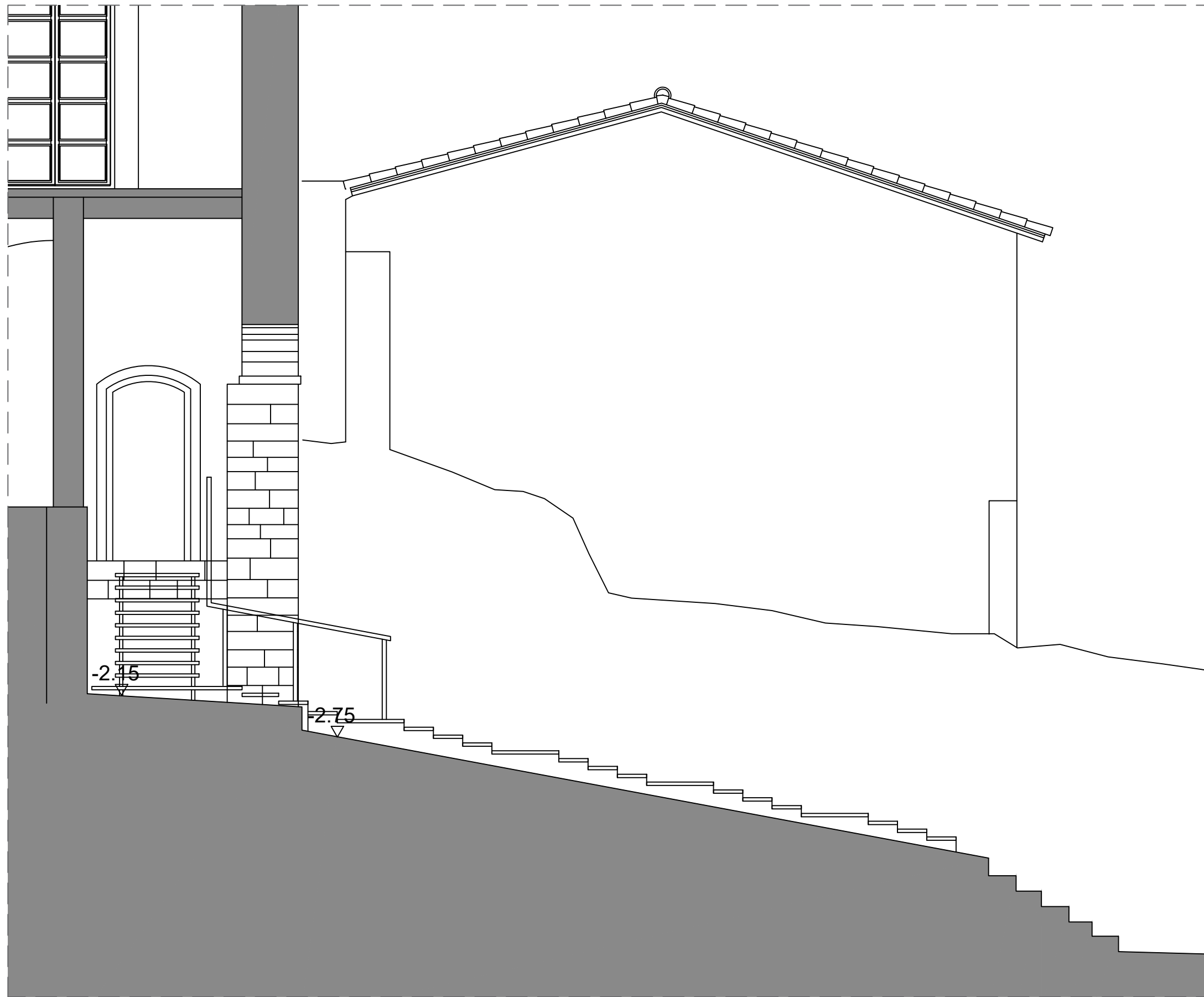
**Data**  
Juliol 2024

**Escala**  
1:50 DIN A3

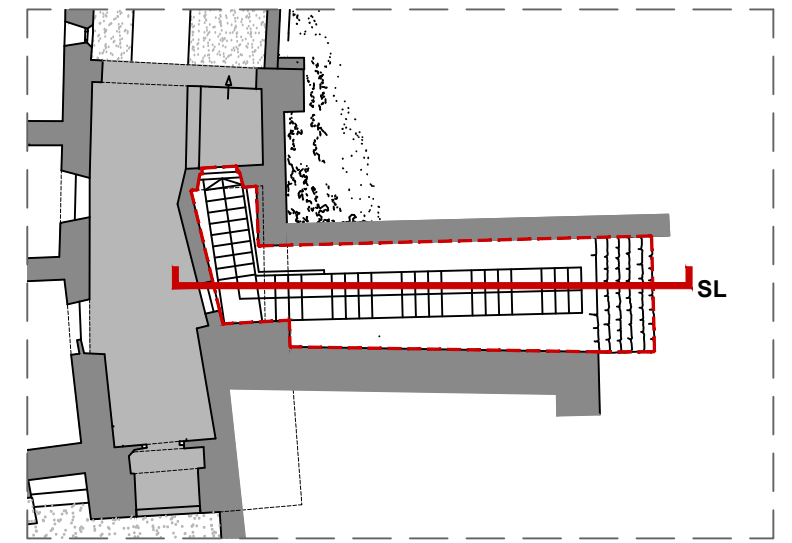
**Número**  
11 EA

**El tècnic redactor**  
Xavier Guitart Tarrés, arqte.  
GUITART ARQUITECTURA I ASS. SLP

**Equip tècnic:**  
A.Bachs, S. Garcia, G.Guitart, A. Martinez, O.Guitart, F.Mas (arqtes. GAA)



SECCIÓ LONGITUDINAL. PUJADA DE LA PLAÇA DELS ESPECIERS. ESTAT ACTUAL  
E 1:50



PLANTA DE REFERÈNCIA IDENTIFICACIÓ SECCIÓ  
E 1:200

Àmbit d'intervenció 6:  
Superfície: 34,91 m<sup>2</sup>

QUADRE D'ESPAIS, USOS I SUPERFÍCIES

| Nº                             | ESP AIS / USOS                                | SUP. ÚTILS M <sup>2</sup>  |
|--------------------------------|-----------------------------------------------|----------------------------|
|                                | <b>ESCALA ACCÉS A LA PLAÇA DELS ESPECIERS</b> | <b>34,91 M<sup>2</sup></b> |
| <b>NC1</b>                     | Escala d'accés a la Pl. Especiers             | 34,91 m <sup>2</sup>       |
| <b>TOTAL SUPERFÍCIE ESCALA</b> |                                               | <b>34,91 m<sup>2</sup></b> |



**Projecte**  
ACTUACIONS D'ADEQUACIÓ I ACONDICIONAMENT DE LA CAPELLA DE SANTA MARIA DEL CASTELL PER EQUIPAMENT COMPLEMENTARI I L'ADEQUACIÓ DE L'ACCÉS A LA PLAÇA DELS ESPECIERS  
**PROJECTE BÀSIC I EXECUTIU**

**Expedient**  
24032\_AP

**Localització**  
Carrer Pujada al Palau, 8, 08695

**Municipi i comarca**  
Bagà, el Berguedà (Barcelona)

**Propietat i promotor**  
Ajuntament de Bagà

**Plànol**  
ESTAT ACTUAL (EA)  
Secció longitudinal. Pujada de la Plaça dels Especiers. Estat Actual  
Cotes i nivells. Àmbit d'intervenció 6

**Arxiu**  
EA\_24032\_PE\_Palau de Bagà.dwg


**Data**  
Juliol 2024

**Escala**  
1:50 DIN A3

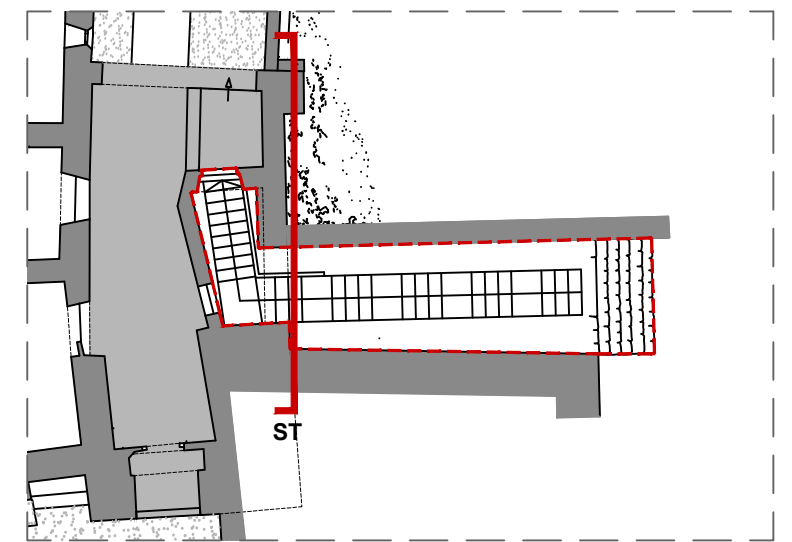
**Número**  
12 EA

**El tècnic redactor**  
Xavier Guitart Tarrés, arqte.  
GUITART ARQUITECTURA I ASS. SLP

**Equip tècnic:**  
A.Bachs, S. Garcia, G.Guitart, A. Martinez, O.Guitart, F.Mas (arqtes. GAA)



SECCIÓ TRANSVERSAL. PUJADA DE LA PLAÇA DELS ESPECIERS. ESTAT ACTUAL  
E 1:50



PLANTA DE REFERÈNCIA IDENTIFICACIÓ SECCIÓ  
E 1:200

Àmbit d'intervenció 6:  
Superfície: 34,91 m<sup>2</sup>

QUADRE D'ESP AIS, USOS I SUPERFÍCIES

| Nº                             | ESP AIS / USOS                                | SUP. ÚTILS M <sup>2</sup>  |
|--------------------------------|-----------------------------------------------|----------------------------|
|                                | <b>ESCALA ACCÉS A LA PLAÇA DELS ESPECIERS</b> | <b>34,91 M<sup>2</sup></b> |
| <b>NC1</b>                     | Escala d'accés a la Pl. Especiers             | 34,91 m <sup>2</sup>       |
| <b>TOTAL SUPERFÍCIE ESCALA</b> |                                               | <b>34,91 m<sup>2</sup></b> |



Ajuntament  
de BAGÀ

**Projecte**  
ACTUACIONS D'ADEQUACIÓ I ACONDICIONAMENT DE LA CAPELLA DE SANTA MARIA DEL CASTELL PER EQUIPAMENT COMPLEMENTARI I L'ADEQUACIÓ DE L'ACCÉS A LA PLAÇA DELS ESPECIERS  
**PROJECTE BÀSIC I EXECUTIU**

**Expedient**  
24032\_AP

**Localització**  
Carrer Pujada al Palau, 8, 08695

**Municipi i comarca**  
Bagà, el Berguedà (Barcelona)

**Propietat i promotor**  
Ajuntament de Bagà

**Plànol**  
ESTAT ACTUAL (EA)  
Secció transversal. Pujada de la Plaça dels Especiers. Estat Actual  
Cotes i nivells. Àmbit d'intervenció 6

**Arxiu**  
EA\_24032\_PE\_Palau de Bagà.dwg

**Data**  
Juliol 2024

**Escala**  
1:50 DIN A3

**Número**  
13 EA

**El tècnic redactor**

Xavier Guitart Tarrés, arqte.  
GUITART ARQUITECTURA I ASS. SLP

**Equip tècnic:**

A.Bachs, S. Garcia, G.Guitart, A. Martinez, O.Guitart, F.Mas (arqtes. GAA)



**V1. REPLÀ I GIR ESCALA DE FUSTA**  
Font: GAA 2009



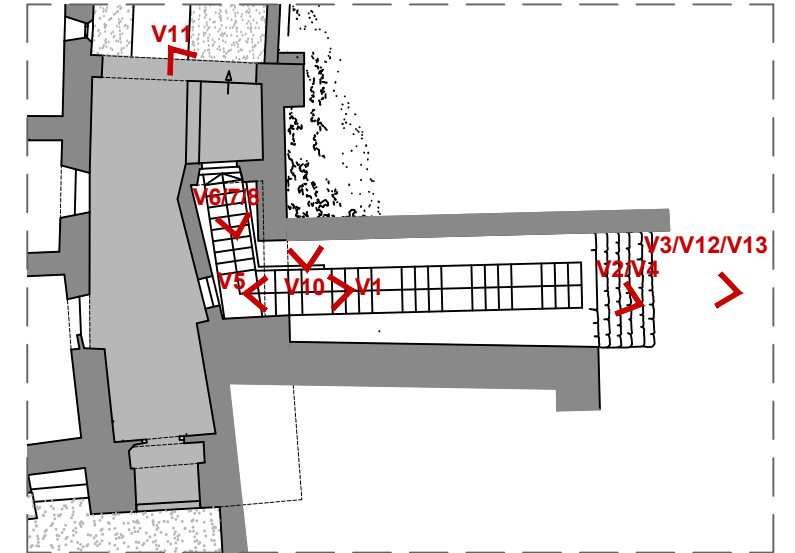
**V2. TRAM ESCALA DE FUSTA**  
Font: GAA 2009



**V3. VISTA FRONTAL ESCALA SENCERA**  
Font: GAA 2009



**V4. DETALL TRAM FINAL DE L'ESCALA**  
Font: GAA 2009




**PLANTA ESCALES. IDENTIFICACIÓ DE LES IMATGES**  
E 1:200




**V5. REPLÀ I GIR ESCALA DE FUSTA**  
Font: GAA 2009



**V6. REPLÀ I GIR ESCALA DE FUSTA**  
Font: GAA 2009




**V7. REPLÀ I GIR ESCALA DE FUSTA**  
Font: GAA 2009



**V8. REPLÀ I GIR ESCALA DE FUSTA**  
Font: GAA 2009



**V10. REPLÀ I GIR ESCALA DE FUSTA**  
Font: GAA 2009



**V11. REPLÀ I GIR ESCALA DE FUSTA**  
Font: GAA 2009



**V12. REPLÀ I GIR ESCALA DE FUSTA**  
Font: Olga Coll Francàs 2021 (Google)



**V13. REPLÀ I GIR ESCALA DE FUSTA**  
Font: Gerard Sellés Valls 2022 (Google)



**Projecte**  
ACTUACIONS D'ADEQUACIÓ I ACONDICIONAMENT DE LA CAPELLA DE SANTA MARIA DEL CASTELL PER EQUIPAMENT COMPLEMENTARI I L'ADEQUACIÓ DE L'ACCÉS A LA PLAÇA DELS ESPECIERS  
**PROJECTE BÀSIC I EXECUTIU**

**Expedient**  
24032\_AP

**Localització**  
Carrer Pujada al Palau, 8, 08695

**Municipi i comarca**  
Bagà, el Berguedà (Barcelona)

**Propietat i promotor**  
Ajuntament de Bagà

**Plànol**  
ESTAT ACTUAL (EA)  
Pujada de la Plaça dels Especiers. Estat Actual  
Reportatge fotogràfic. Àmbit d'intervenció 6

**Arxiu**  
EA\_24032\_PE\_Palau de Bagà.dwg

**Data**  
Juliol 2024

**Escala**  
- DIN A3

**Número**  
14 EA

**El tècnic redactor**

Xavier Guitart Tarrés, arqte.  
GUITART ARQUITECTURA I ASS. SLP

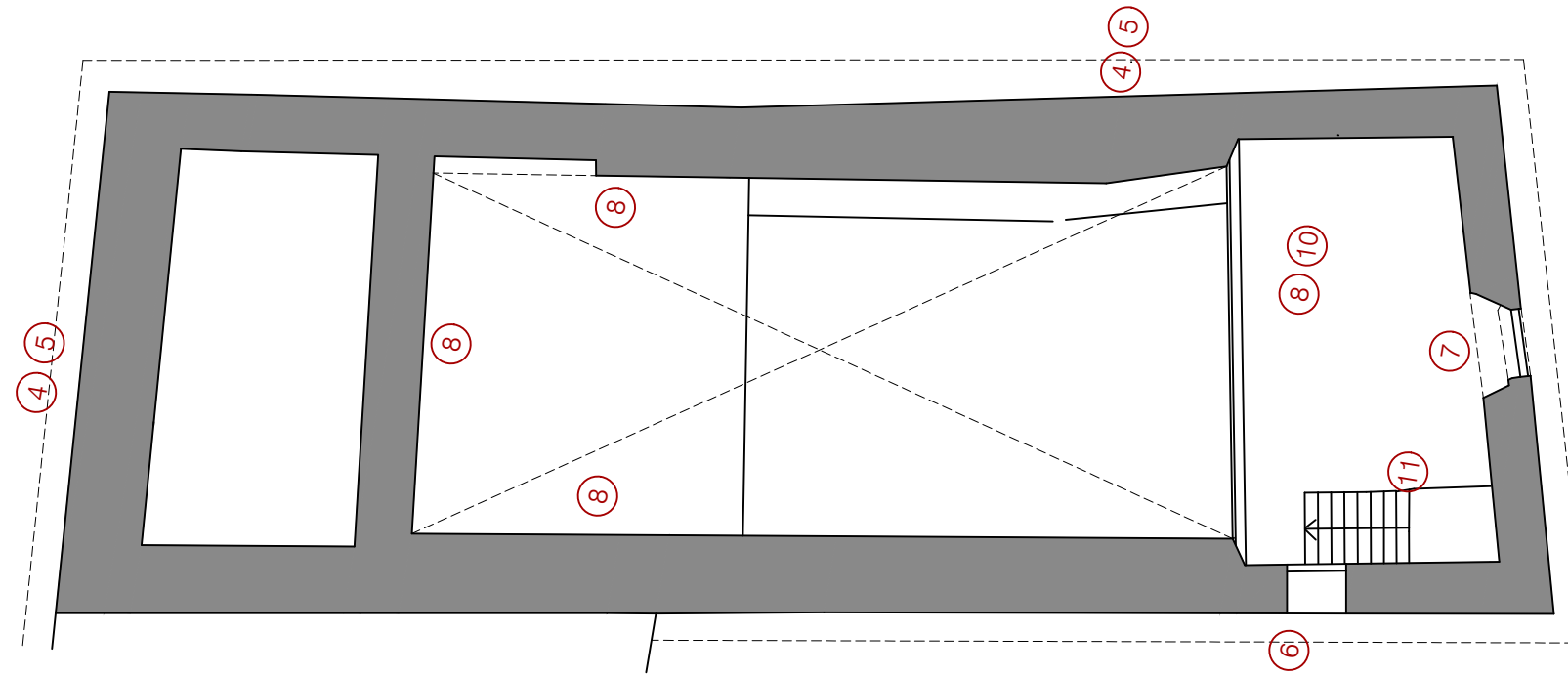
**Equip tècnic:**

A.Bachs, S. Garcia, G.Guitart, A. Martinez, O.Guitart, F.Mas (arqtes. GAA)

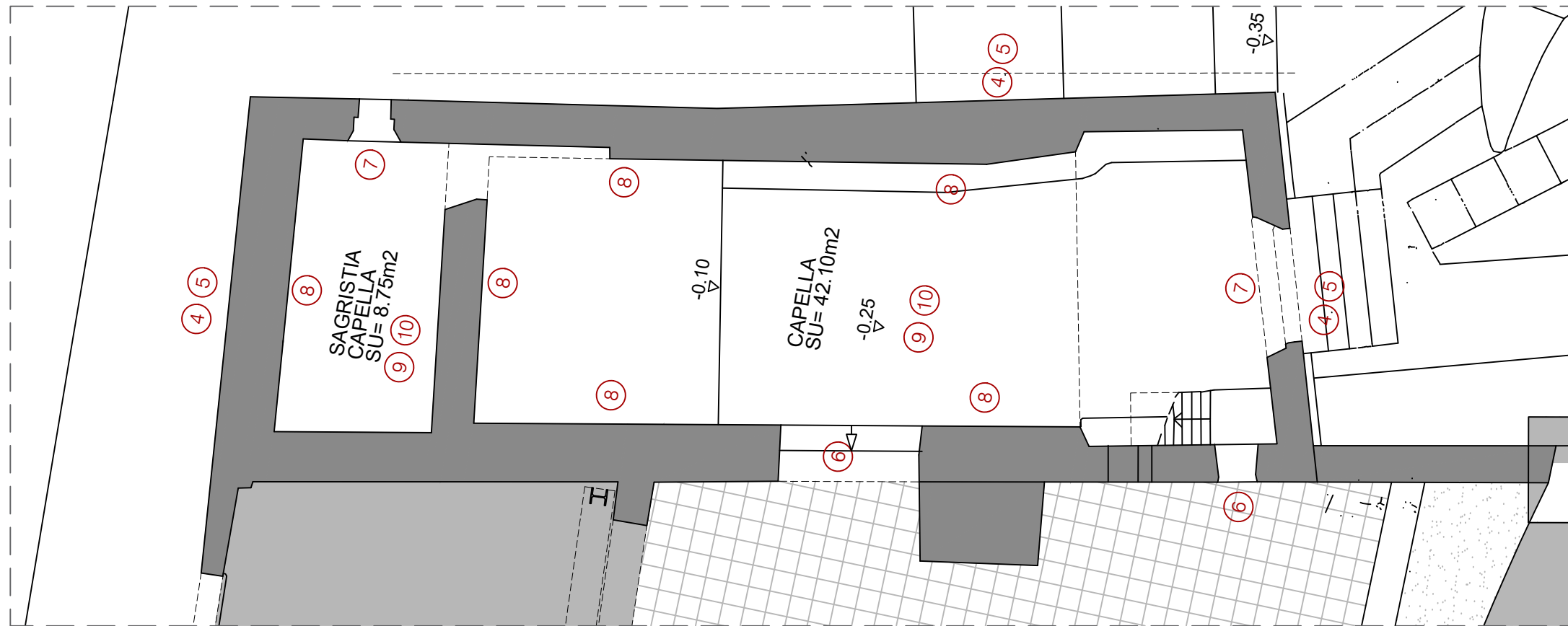
**PLÀNOLS D'ESTAT CONSERVACIÓ**

---

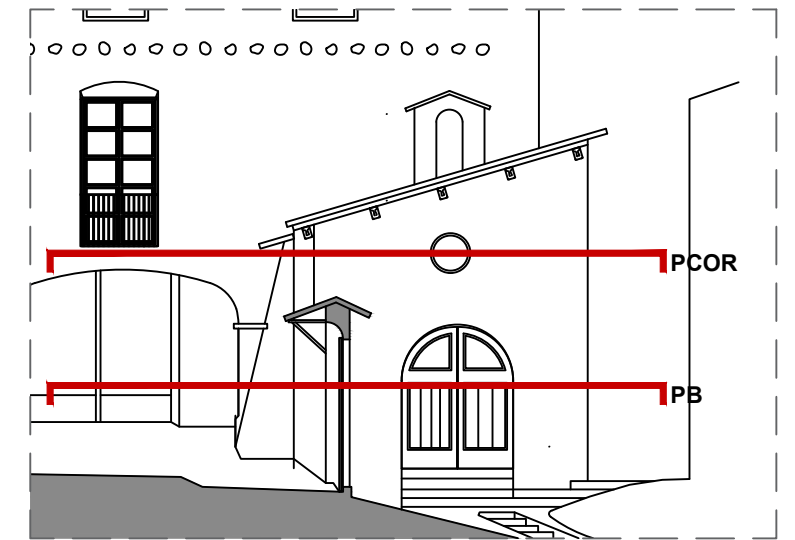
ACTUACIONS D'ADEQUACIÓ I ACONDICIONAMENT DE LA CAPELLA DE SANTA MARIA DEL CASTELL PER EQUIPAMENT COMPLEMENTARI I  
L'ADEQUACIÓ DE L'ACCÉS A LA PLAÇA DELS ESPECIERS  
**PROJECTE BÀSIC I EXECUTIU**



PLANTA COR. CAPELLA DE SANTA MARIA. ESTAT DE CONSERVACIÓ  
E 1:75



PLANTA BAIXA. CAPELLA DE SANTA MARIA. ESTAT DE CONSERVACIÓ  
E 1:75



SECCIÓ DE REFERÈNCIA IDENTIFICACIÓ PLANTA  
E 1:150

LLEGENDA LESIONS, DANYS, PATOLOGIES I DESPERFECTES VISIBLES

CAPELLA DE SANTA MARIA:

Coberta

1. Manca d'adherència d'algunes teules i dels ràfecs.
2. Deficient evacuació de les aigües pluvials
3. Degradació de l'espadanya de coberta

Façanes

4. Degradació dels revestiments de morter i despreniment a les façanes.
5. Pèrdua de revestiments i rejuntat de morter a la franja inferior de les façanes.
6. Obertures sense fusteria ni protecció a l'exterior.
7. Manca d'estanquitat als tancaments.

Revestiments i acabats interiors

8. Degradació general dels revestiments interiors (paraments i voltes).
9. Degradació del paviment original.

Instal·lacions

10. Manca d'instal·lacions elèctriques, d'enllumenat.

Ús:

11. Manca de seguretat, enfront caigudes



Ajuntament  
de BAGÀ

**Projecte**  
ACTUACIONS D'ADEQUACIÓ I ACONDICIONAMENT DE LA CAPELLA DE  
SANTA MARIA DEL CASTELL PER EQUIPAMENT COMPLEMENTARI I  
L'ADEQUACIÓ DE L'ACCÉS A LA PLAÇA DELS ESPECIERS  
**PROJECTE BÀSIC I EXECUTIU**

**Expedient**  
24032\_AP

**Localització**  
Carrer Pujada al Palau, 8, 08695

**Municipi i comarca**  
Bagà, el Berguedà (Barcelona)

**Propietat i promotor**  
Ajuntament de Bagà

**Plànol**  
ESTAT DE CONSERVACIÓ (EC)  
Planta baixa i planta cor. Capella de Santa Maria.  
Danys, lesions, degradacions i desperfectes visibles

**Arxiu**  
EC\_24032\_PE\_Palau de Bagà.dwg

**Data**  
Juliol 2024

**Escala**  
1:75 DIN A3

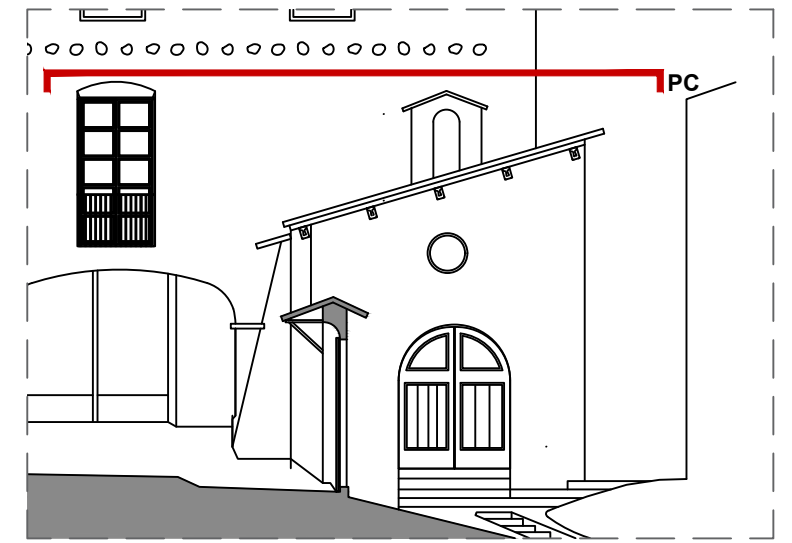
**Número**  
01 EC

**El tècnic redactor**

Xavier Guitart Tarrés, arqte.  
GUITART ARQUITECTURA I ASS. SLP

**Equip tècnic:**

A.Bachs, S. Garcia, G.Guitart, A. Martinez, O.Guitart, F.Mas (arqtes. GAA)



SECCIÓ DE REFERÈNCIA IDENTIFICACIÓ PLANTA  
E 1:150

LLEGENDA LESIONS, DANYS, PATOLOGIES I DESPERFECTES VISIBLES

CAPELLA DE SANTA MARIA:

Coberta

1. Manca d'adherència d'algunes teules i dels ràfecs.
2. Deficient evacuació de les aigües pluvials
3. Degradació de l'espadanya de coberta

Façanes

4. Degradació dels revestiments de morter i despreniment a les façanes.
5. Pèrdua de revestiments i rejuntat de morter a la franja inferior de les façanes.
6. Obertures sense fusteria ni protecció a l'exterior.
7. Manca d'estanquitat als tancaments.

Revestiments i acabats interiors

8. Degradació general dels revestiments interiors (paraments i voltes).

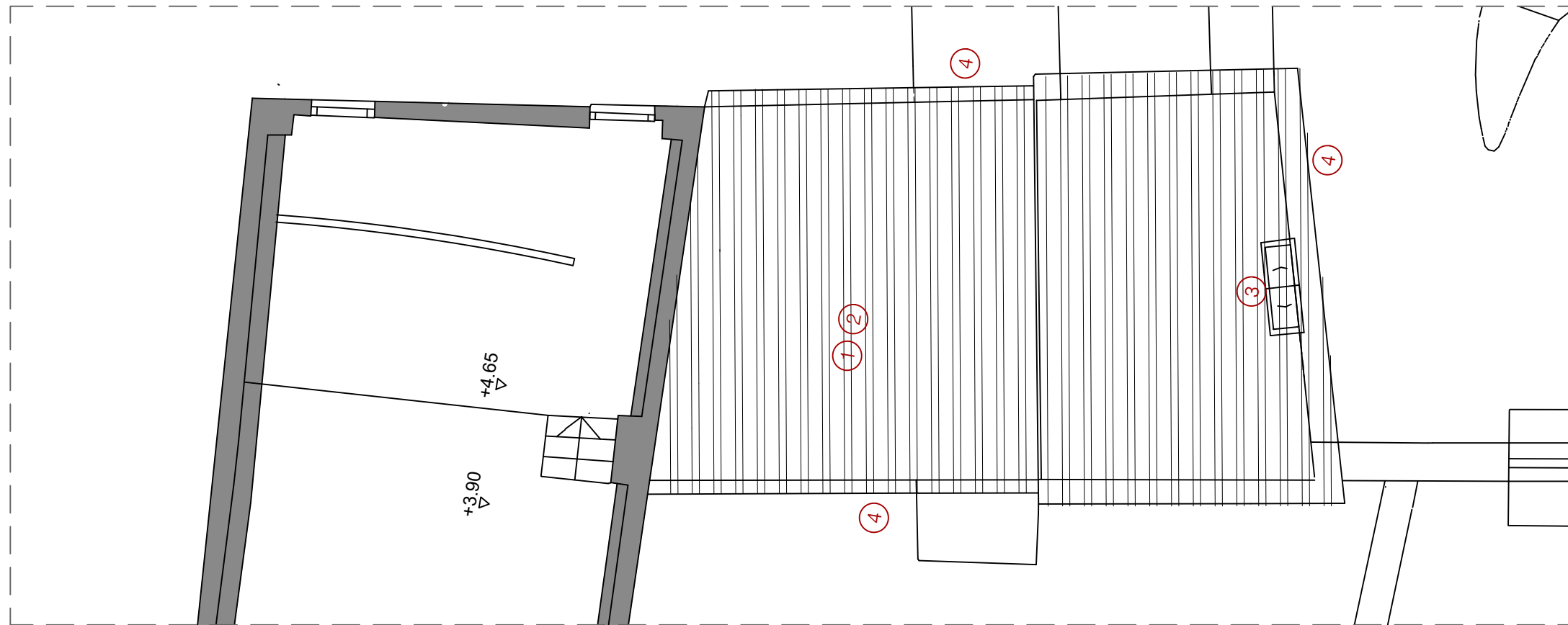
9. Degradació del paviment original.

Instal·lacions

10. Manca d'instal·lacions elèctriques, d'enllumenat.

Ús:

11. Manca de seguretat, enfront caigudes



PLANTA COBERTA. CAPELLA DE SANTA MARIA. ESTAT DE CONSERVACIÓ  
E 1:75



**Projecte**  
ACTUACIONS D'ADEQUACIÓ I ACONDICIONAMENT DE LA CAPELLA DE SANTA MARIA DEL CASTELL PER EQUIPAMENT COMPLEMENTARI I L'ADEQUACIÓ DE L'ACCÉS A LA PLAÇA DELS ESPECIERS  
**PROJECTE BÀSIC I EXECUTIU**

**Expedient**  
24032\_AP

**Localització**  
Carrer Pujada al Palau, 8, 08695

**Municipi i comarca**  
Bagà, el Berguedà (Barcelona)

**Propietat i promotor**  
Ajuntament de Bagà

**Plànol**  
ESTAT DE CONSERVACIÓ (EC)  
Planta coberta. Capella de Santa Maria.  
Danys, lesions, degradacions i desperfectes visibles

**Arxiu**  
EC\_24032\_PE\_Palau de Bagà.dwg

**Data**  
Juliol 2024

**Escala**  
1:75 DIN A3

**Número**  
02 EC

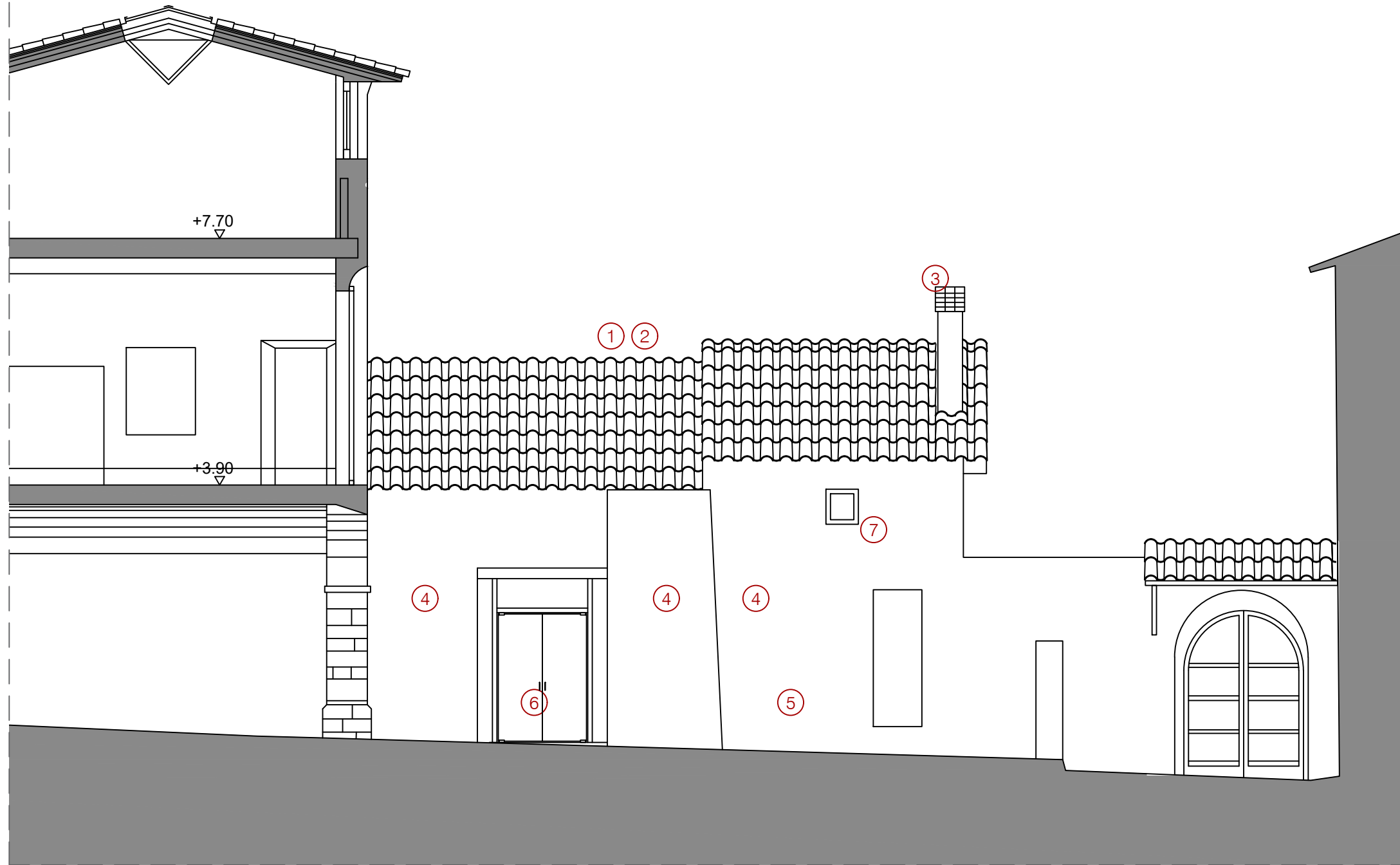
**El tècnic redactor**

Xavier Guitart Tarrés, arqte.  
GUITART ARQUITECTURA I ASS. SLP

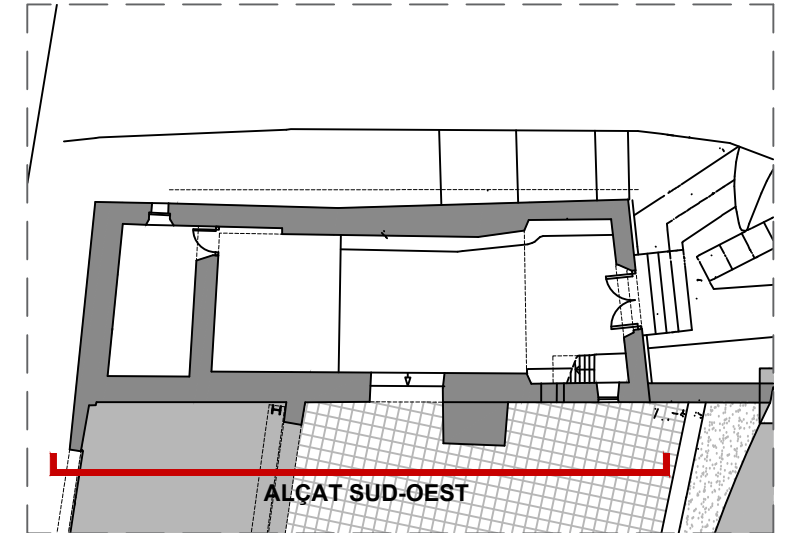
**Equip tècnic:**

A.Bachs, S. Garcia, G.Guitart, A. Martinez, O.Guitart, F.Mas (arqtes. GAA)





ALÇAT SUD-OEST. CAPELLA DE SANTA MARIA. ESTAT DE CONSERVACIÓ  
E 1:75



PLANTA BAIXA. IDENTIFICACIÓ DELS ALÇATS  
E 1:150

**LLEGENDA LESIONS, DANYS, PATOLOGIES I DESPERFECTES VISIBLES**

**CAPELLA DE SANTA MARIA:**

**Coberta**

1. Manca d'adherència d'algunes teules i dels ràfecs.
2. Deficient evacuació de les aigües pluvials
3. Degradació de l'espadanya de coberta

**Façanes**

4. Degradació dels revestiments de morter i despreniment a les façanes.
5. Pèrdua de revestiments i rejuntat de morter a la franja inferior de les façanes.
6. Obertures sense fusteria ni protecció a l'exterior.
7. Manca d'estanquitat als tancaments.

**Revestiments i acabats interiors**

8. Degradació general dels revestiments interiors (paraments i voltes).
9. Degradació del paviment original.

**Instal·lacions**

10. Manca d'instal·lacions elèctriques, d'enllumenat.

**Ús:**

11. Manca de seguretat, enfront caigudes



**Ajuntament  
de BAGÀ**

**Projecte**  
ACTUACIONS D'ADEQUACIÓ I ACONDICIONAMENT DE LA CAPELLA DE SANTA MARIA DEL CASTELL PER EQUIPAMENT COMPLEMENTARI I L'ADEQUACIÓ DE L'ACCÉS A LA PLAÇA DELS ESPECIERS  
**PROJECTE BÀSIC I EXECUTIU**

**Expedient**  
24032\_AP

**Localització**  
Carrer Pujada al Palau, 8, 08695

**Municipi i comarca**  
Bagà, el Berguedà (Barcelona)

**Propietat i promotor**  
Ajuntament de Bagà

**Plànol**  
ESTAT DE CONSERVACIÓ (EC)  
Alçat sud-oest. Capella de Santa Maria.  
Danys, lesions, degradacions i desperfectes visibles

**Arxiu**  
EC\_24032\_PE\_Palau de Bagà.dwg

**Data**  
Juliol 2024

**Escala**  
1:75 DIN A3

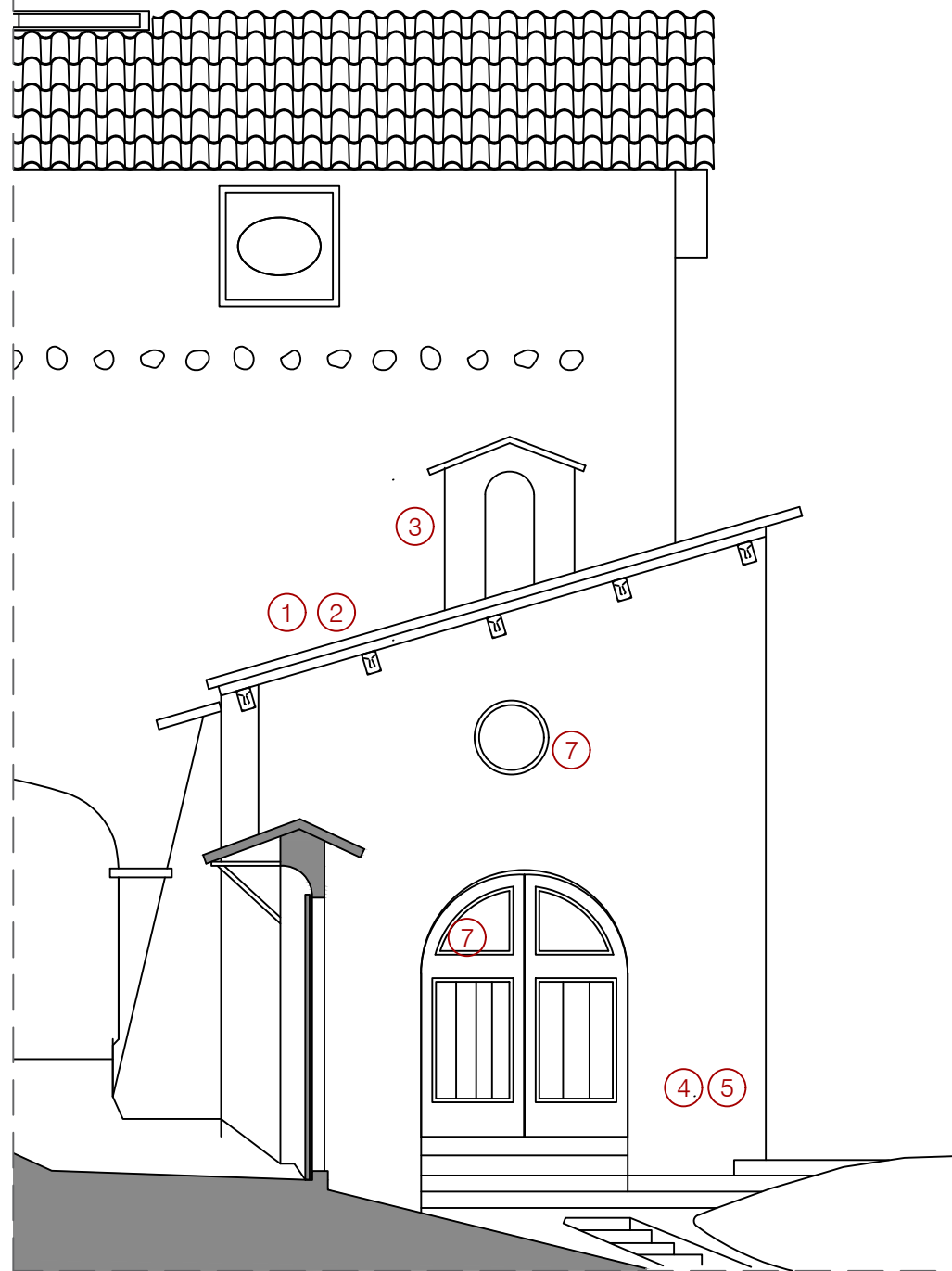
**Número**  
03 EC

**El tècnic redactor**

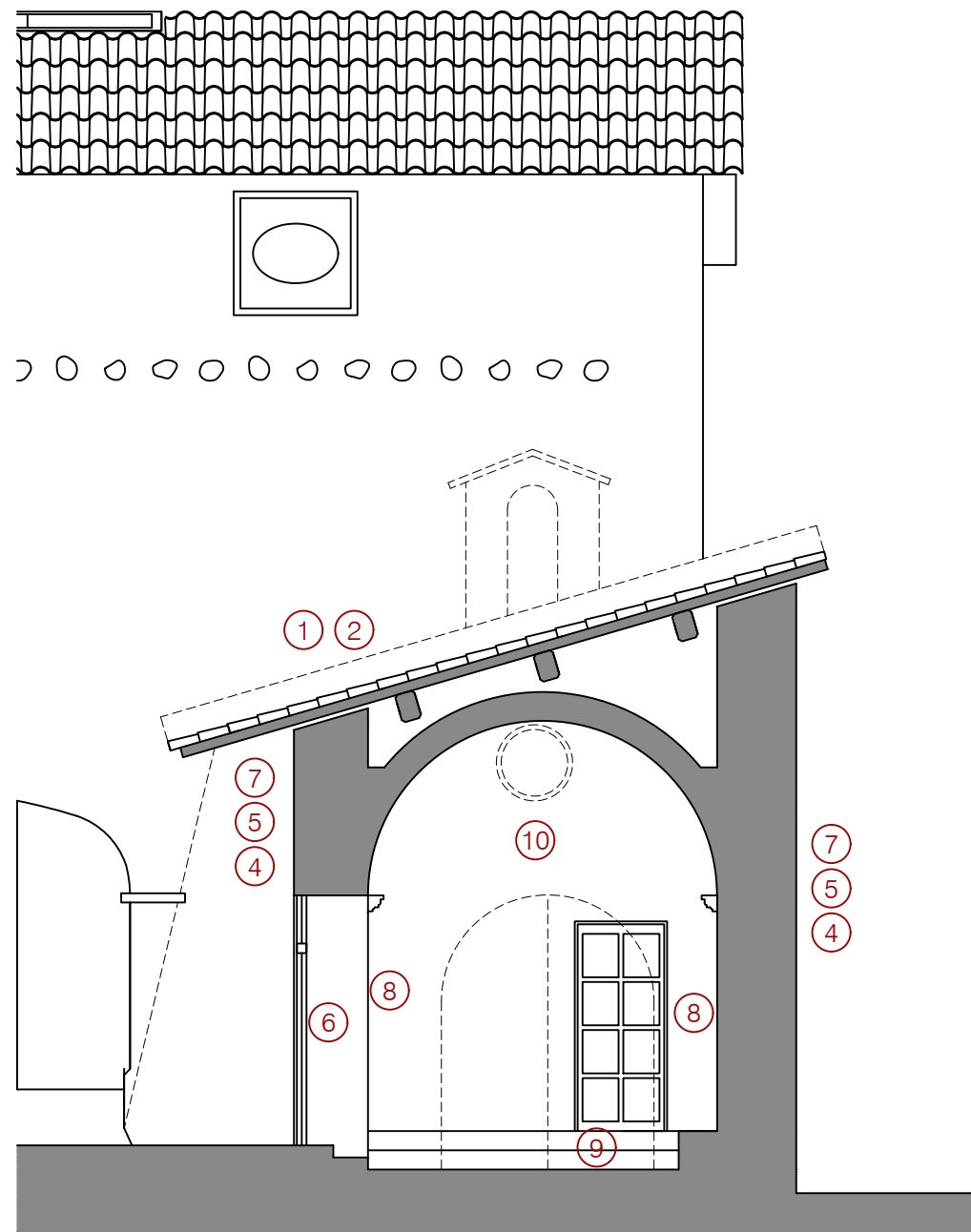
Xavier Guitart Tarrés, arqte.  
GUITART ARQUITECTURA I ASS. SLP

**Equip tècnic:**

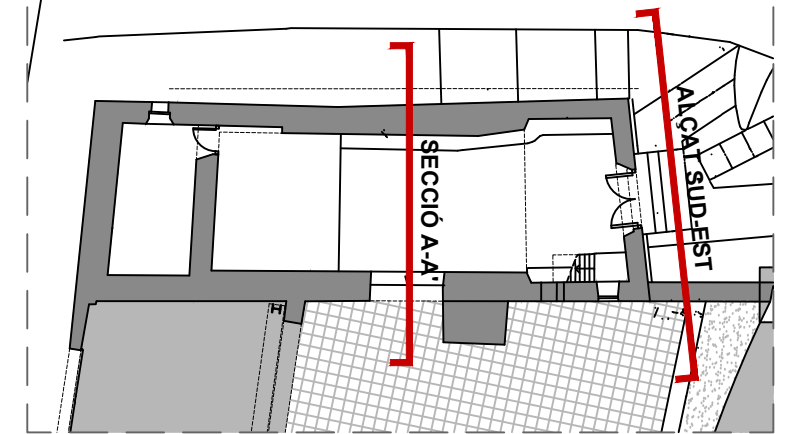
A.Bachs, S. Garcia, G.Guitart, A. Martinez, O.Guitart, F.Mas (arqtes. GAA)



ALÇAT SUD-EST. CAPELLA DE SANTA MARIA. ESTAT DE CONSERVACIÓ  
E 1:75



SECCIÓ A-A'. CAPELLA DE SANTA MARIA. ESTAT DE CONSERVACIÓ  
E 1:75



PLANTA BAIXA. IDENTIFICACIÓ DELS ALÇATS  
E 1:150

LLEGENDA LESIONS, DANYS, PATOLOGIES I DESPERFECTES VISIBLES

CAPELLA DE SANTA MARIA:

Coberta

1. Manca d'adherència d'algunes teules i dels ràfecs.
2. Deficient evacuació de les aigües pluvials
3. Degradació de l'espadanya de coberta

Façanes

4. Degradació dels revestiments de morter i despreniment a les façanes.
5. Pèrdua de revestiments i rejuntat de morter a la franja inferior de les façanes.
6. Obertures sense fusteria ni protecció a l'exterior.
7. Manca d'estanquitat als tancaments.

Revestiments i acabats interiors

8. Degradació general dels revestiments interiors (paraments i voltes).
9. Degradació del paviment original.

Instal·lacions

10. Manca d'instal·lacions elèctriques, d'enllumenat.

Ús:

11. Manca de seguretat, enfront caigudes



Ajuntament  
de BAGÀ

**Projecte**  
ACTUACIONS D'ADEQUACIÓ I ACONDICIONAMENT DE LA CAPELLA DE  
SANTA MARIA DEL CASTELL PER EQUIPAMENT COMPLEMENTARI I  
L'ADEQUACIÓ DE L'ACCÉS A LA PLAÇA DELS ESPECIERS  
**PROJECTE BÀSIC I EXECUTIU**

**Expedient**  
24032\_AP

**Localització**  
Carrer Pujada al Palau, 8, 08695

**Municipi i comarca**  
Bagà, el Berguedà (Barcelona)

**Propietat i promotor**  
Ajuntament de Bagà

**Plànol**  
ESTAT DE CONSERVACIÓ (EC)  
Alçat sud-est. Capella de Santa Maria.  
Danys, lesions, degradacions i desperfectes visibles

**Arxiu**  
EC\_24032\_PE\_Palau de Bagà.dwg

**Data**  
Juliol 2024

**Escala**  
1:75 DIN A3

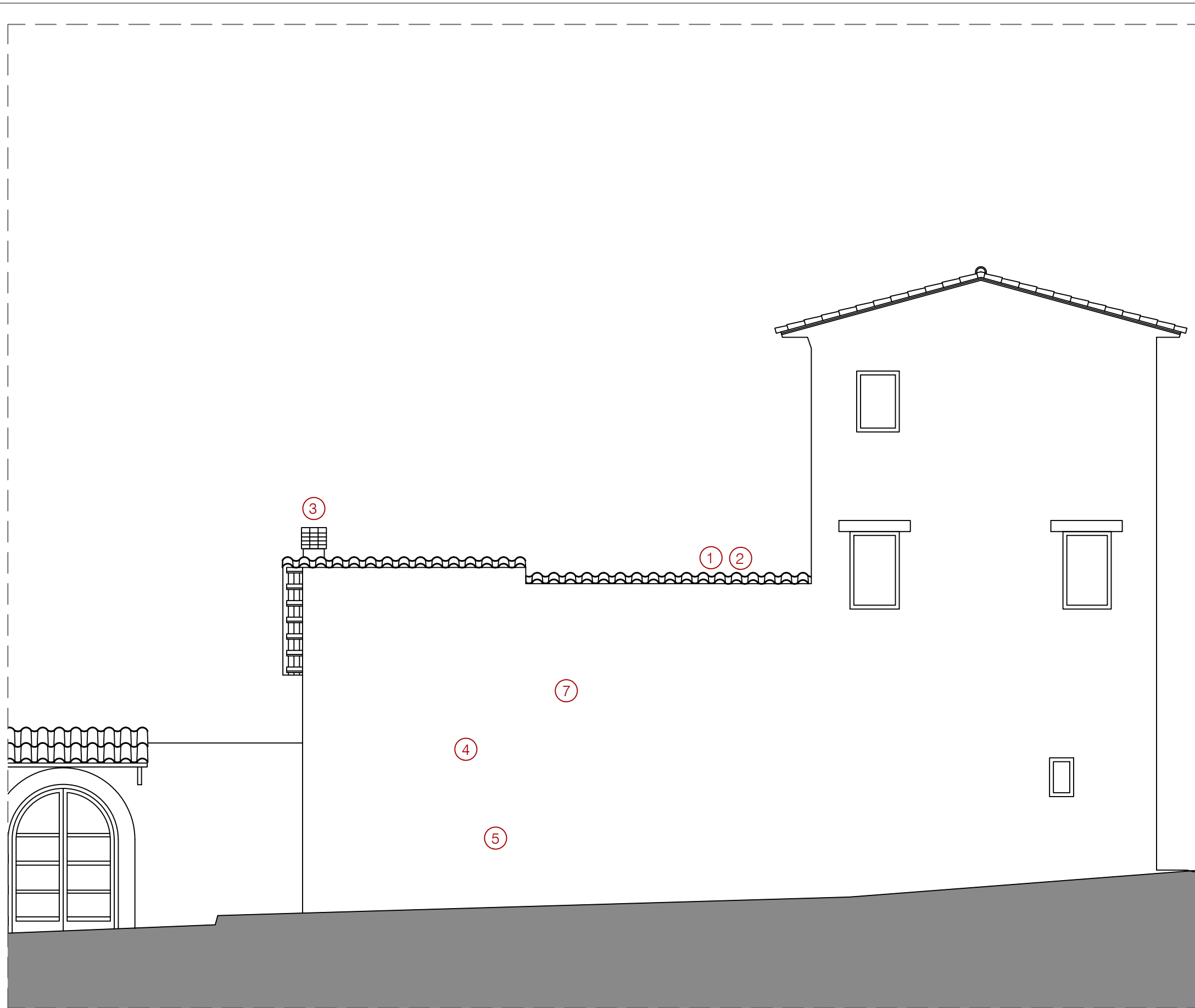
**Número**  
04 EC

**El tècnic redactor**

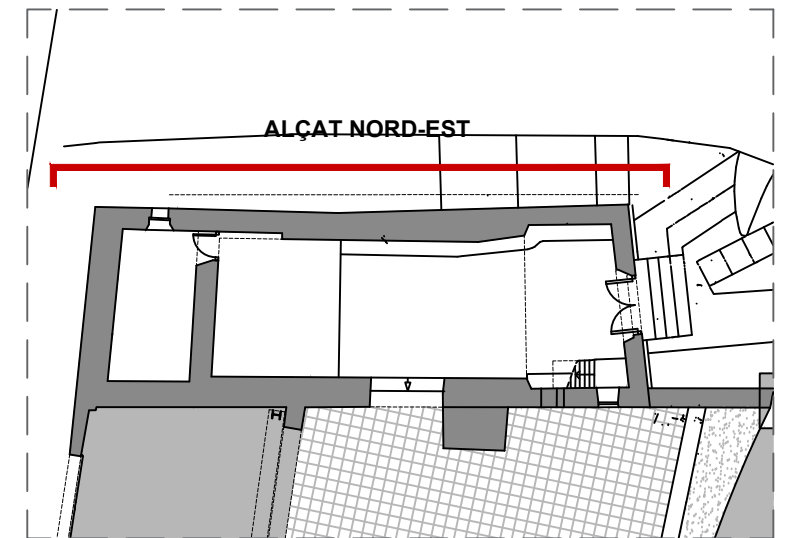
Xavier Guitart Tarrés, arqte.  
GUITART ARQUITECTURA I ASS. SLP

**Equip tècnic:**

A.Bachs, S. Garcia, G.Guitart, A. Martinez, O.Guitart, F.Mas (arqtes. GAA)



ALÇAT NORD-EST. CAPELLA DE SANTA MARIA. ESTAT DE CONSERVACIÓ  
E 1:75



PLANTA BAIXA. IDENTIFICACIÓ DELS ALÇATS  
E 1:150

**LLEGENDA LESIONS, DANYS, PATOLOGIES I DESPERFECTES VISIBLES**

**CAPELLA DE SANTA MARIA:**

**Coberta**

1. Manca d'adherència d'algunes teules i dels ràfecs.
2. Deficient evacuació de les aigües pluvials
3. Degradació de l'espadanya de coberta

**Façanes**

4. Degradació dels revestiments de morter i despreniment a les façanes.
5. Pèrdua de revestiments i rejuntat de morter a la franja inferior de les façanes.
6. Obertures sense fusteria ni protecció a l'exterior.
7. Manca d'estanquitat als tancaments.

**Revestiments i acabats interiors**

8. Degradació general dels revestiments interiors (paraments i voltes).
9. Degradació del paviment original.

**Instal·lacions**

10. Manca d'instal·lacions elèctriques, d'enllumenat.

**Ús:**

11. Manca de seguretat, enfront caigudes



**Ajuntament  
de BAGÀ**

**Projecte**  
ACTUACIONS D'ADEQUACIÓ I ACONDICIONAMENT DE LA CAPELLA DE SANTA MARIA DEL CASTELL PER EQUIPAMENT COMPLEMENTARI I L'ADEQUACIÓ DE L'ACCÉS A LA PLAÇA DELS ESPECIERS  
**PROJECTE BÀSIC I EXECUTIU**

**Expedient**  
24032\_AP

**Localització**  
Carrer Pujada al Palau, 8, 08695

**Municipi i comarca**  
Bagà, el Berguedà (Barcelona)

**Propietat i promotor**  
Ajuntament de Bagà

**Plànol**  
ESTAT DE CONSERVACIÓ (EC)  
Alçat nord-est. Capella de Santa Maria. Estat Actual  
Danys, lesions, degradacions i desperfectes visibles

**Arxiu**  
EC\_24032\_PE\_Palau de Bagà.dwg

**Data**  
Juliol 2024

**Escala**  
1:75 DIN A3

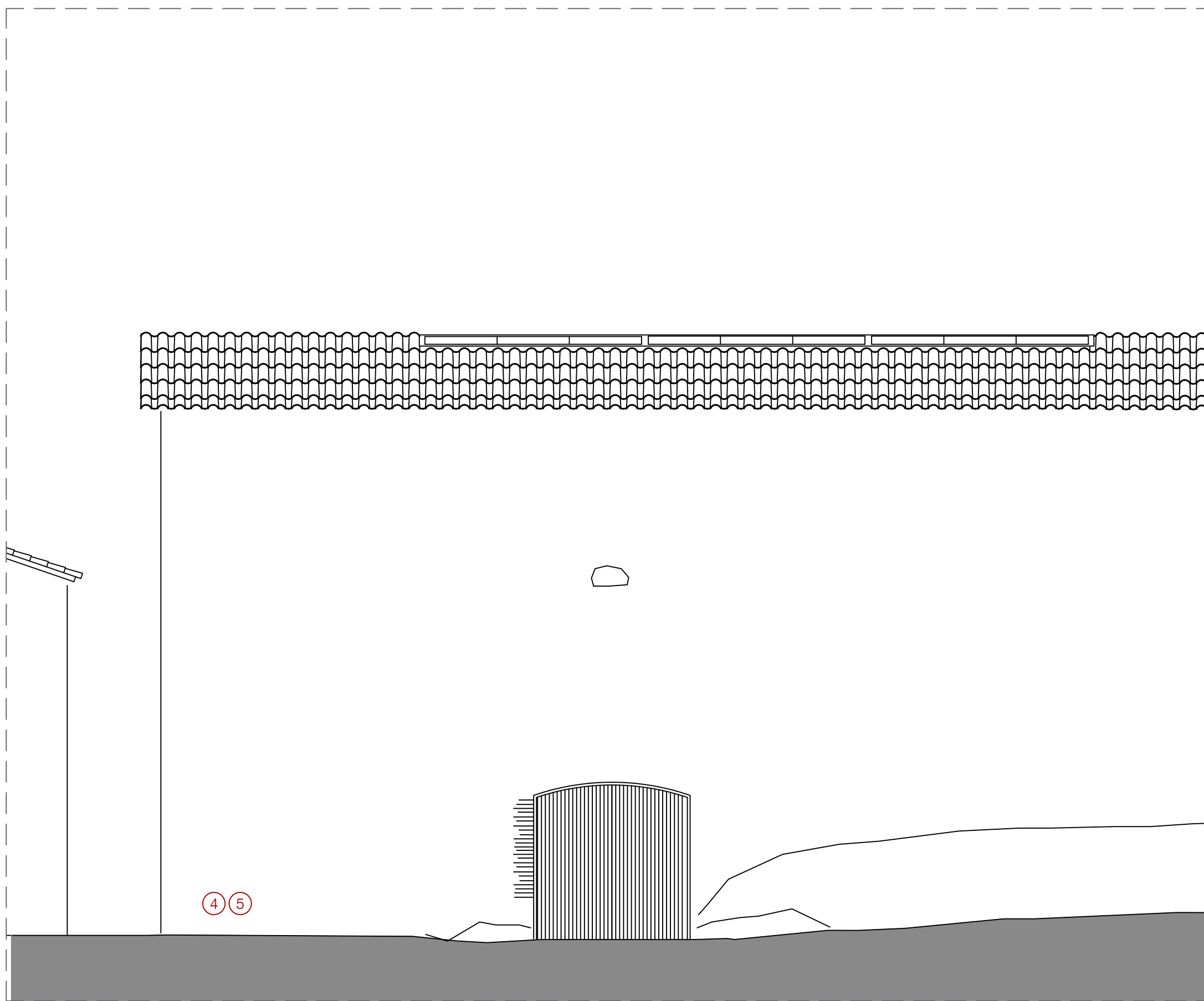
**Número**  
05 EC

**El tècnic redactor**

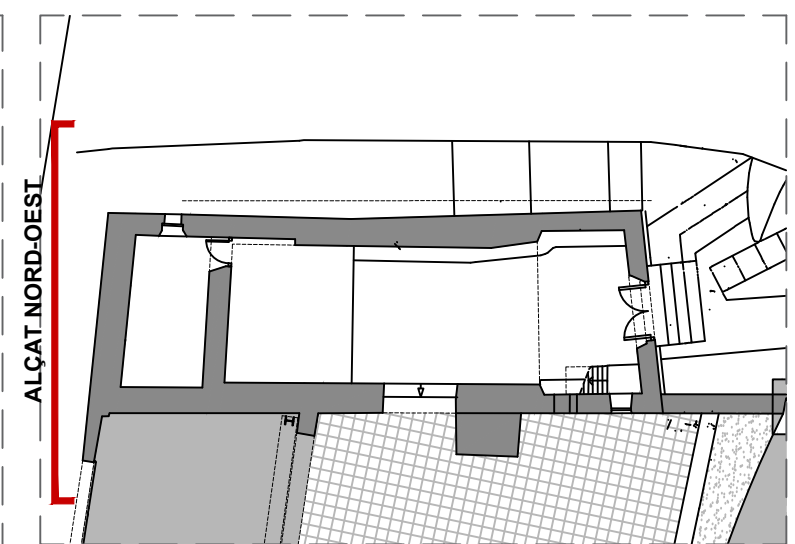
Xavier Guitart Tarrés, arqte.  
GUITART ARQUITECTURA I ASS. SLP

**Equip tècnic:**

A.Bachs, S. Garcia, G.Guitart, A. Martinez, O.Guitart, F.Mas (arqtes. GAA)



ALÇAT NORD-OEST. CAPELLA DE SANTA MARIA. ESTAT DE CONSERVACIÓ  
E 1:75



PLANTA BAIXA. IDENTIFICACIÓ DELS ALÇATS  
E 1:150

LLEGENDA LESIONS, DANYS, PATOLOGIES I DESPERFECTES VISIBLES

CAPELLA DE SANTA MARIA:

Coberta

1. Manca d'adherència d'algunes teules i dels ràfecs.
2. Deficient evacuació de les aigües pluvials
3. Degradació de l'espadanya de coberta

Façanes

4. Degradació dels revestiments de morter i despreniment a les façanes.
5. Pèrdua de revestiments i rejuntat de morter a la franja inferior de les façanes.
6. Obertures sense fusteria ni protecció a l'exterior.
7. Manca d'estanquitat als tancaments.

Revestiments i acabats interiors

8. Degradació general dels revestiments interiors (paraments i voltes).
9. Degradació del paviment original.

Instal·lacions

10. Manca d'instal·lacions elèctriques, d'enllumenat.

Ús:

11. Manca de seguretat, enfront caigudes



Ajuntament  
de BAGÀ

**Projecte**  
ACTUACIONS D'ADEQUACIÓ I ACONDICIONAMENT DE LA CAPELLA DE  
SANTA MARIA DEL CASTELL PER EQUIPAMENT COMPLEMENTARI I  
L'ADEQUACIÓ DE L'ACCÉS A LA PLAÇA DELS ESPECIERS  
**PROJECTE BÀSIC I EXECUTIU**

**Expedient**  
24032\_AP

**Localització**  
Carrer Pujada al Palau, 8, 08695

**Municipi i comarca**  
Bagà, el Berguedà (Barcelona)

**Propietat i promotor**  
Ajuntament de Bagà

**Plànol**  
ESTAT DE CONSERVACIÓ (EC)  
Alçat nord-oest. Capella de Santa Maria. Estat Actual  
Danys, lesions, degradacions i desperfectes visibles

**Arxiu**  
EC\_24032\_PE\_Palau de Bagà.dwg

**Data**  
Juliol 2024

**Escala**  
1:75 DIN A3

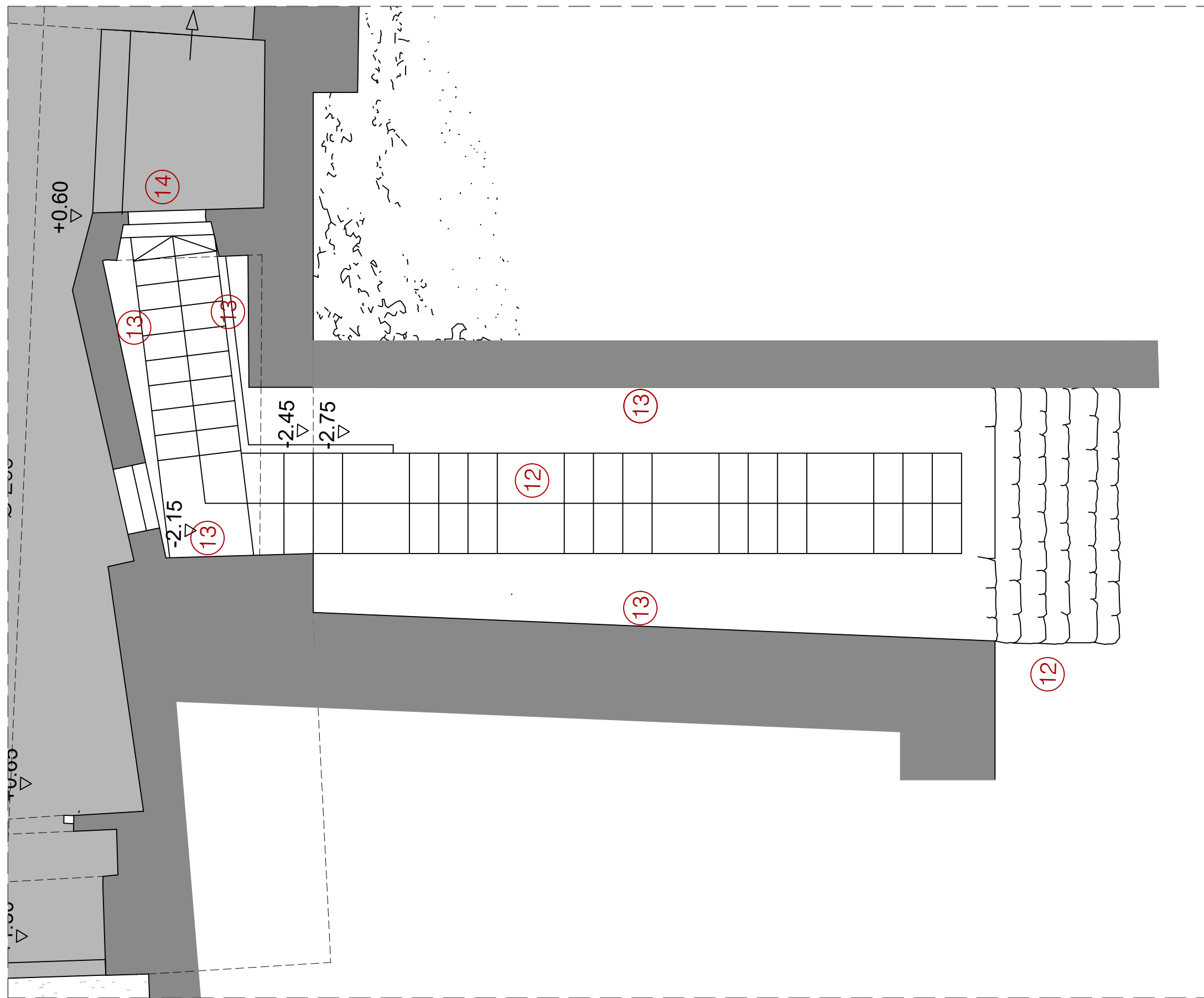
**Número**  
06 EC

**El tècnic redactor**

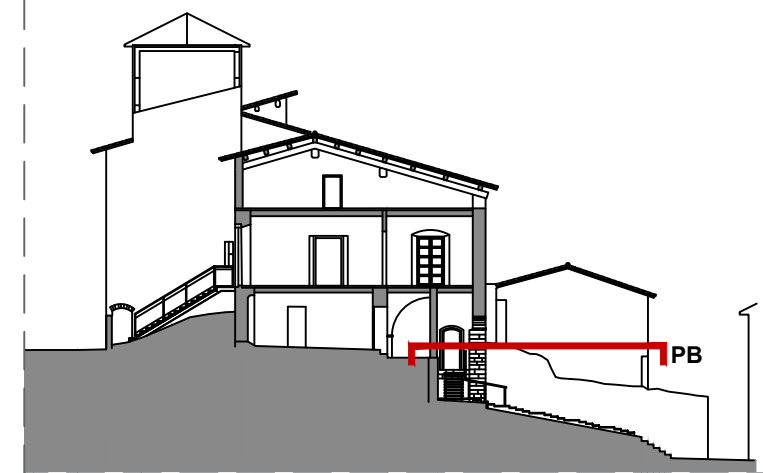
Xavier Guitart Tarrés, arqte.  
GUITART ARQUITECTURA I ASS. SLP

**Equip tècnic:**

A.Bachs, S. Garcia, G.Guitart, A. Martinez, O.Guitart, F.Mas (arqtes. GAA)



**PLANTA BAIXA. PUJADA DE LA PLAÇA DELS ESPECIERS. ESTAT DE CONSERVACIÓ**  
E 1:50



**SECCIÓ DE REFERÈNCIA IDENTIFICACIÓ PLANTA**  
E 1:400

**LLEGENDA LESIONS, DANYS, PATOLOGIES I DESPERFECTES VISIBLES**

**ACCÉS DES DE LA PLAÇA DE L'ESPECIER:**

- 12. Degradació dels graonats de fusta i dels rejuntats del graonat de pedra existents.
- 13. Degradació dels revestiments dels murs a l'entorn de l'accés.
- 14. Manca de manteniment de la porta d'accés.



**Projecte**  
ACTUACIONS D'ADEQUACIÓ I ACONDICIONAMENT DE LA CAPELLA DE SANTA MARIA DEL CASTELL PER EQUIPAMENT COMPLEMENTARI I L'ADEQUACIÓ DE L'ACCÉS A LA PLAÇA DELS ESPECIERS  
**PROJECTE BÀSIC I EXECUTIU**

**Expedient**  
24032\_AP

**Localització**  
Carrer Pujada al Palau, 8, 08695

**Municipi i comarca**  
Bagà, el Berguedà (Barcelona)

**Propietat i promotor**  
Ajuntament de Bagà

**Plànol**  
ESTAT DE CONSERVACIÓ (EC)  
Planta baixa. Pujada de la Plaça dels Especiers.  
Danys, lesions, degradacions i desperfectes visibles

**Arxiu**  
EC\_24032\_PE\_Palau de Bagà.dwg

**Data**  
Juliol 2024

**Escala**  
1:50 DIN A3

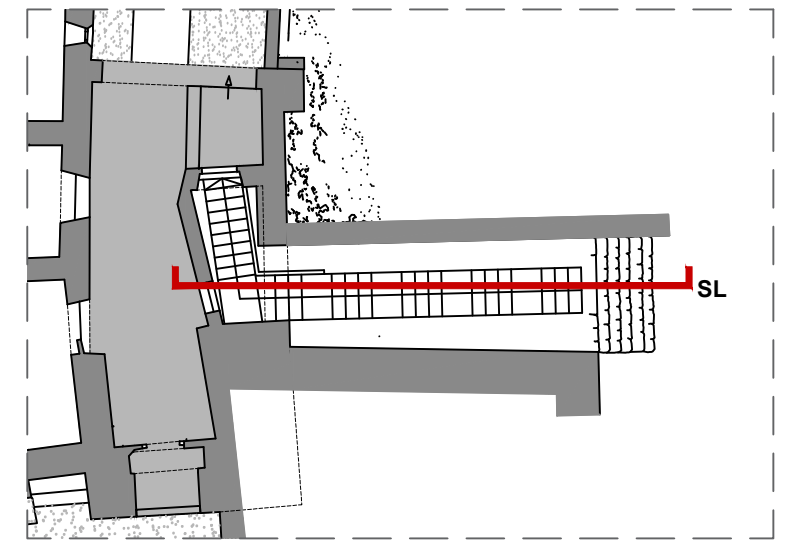
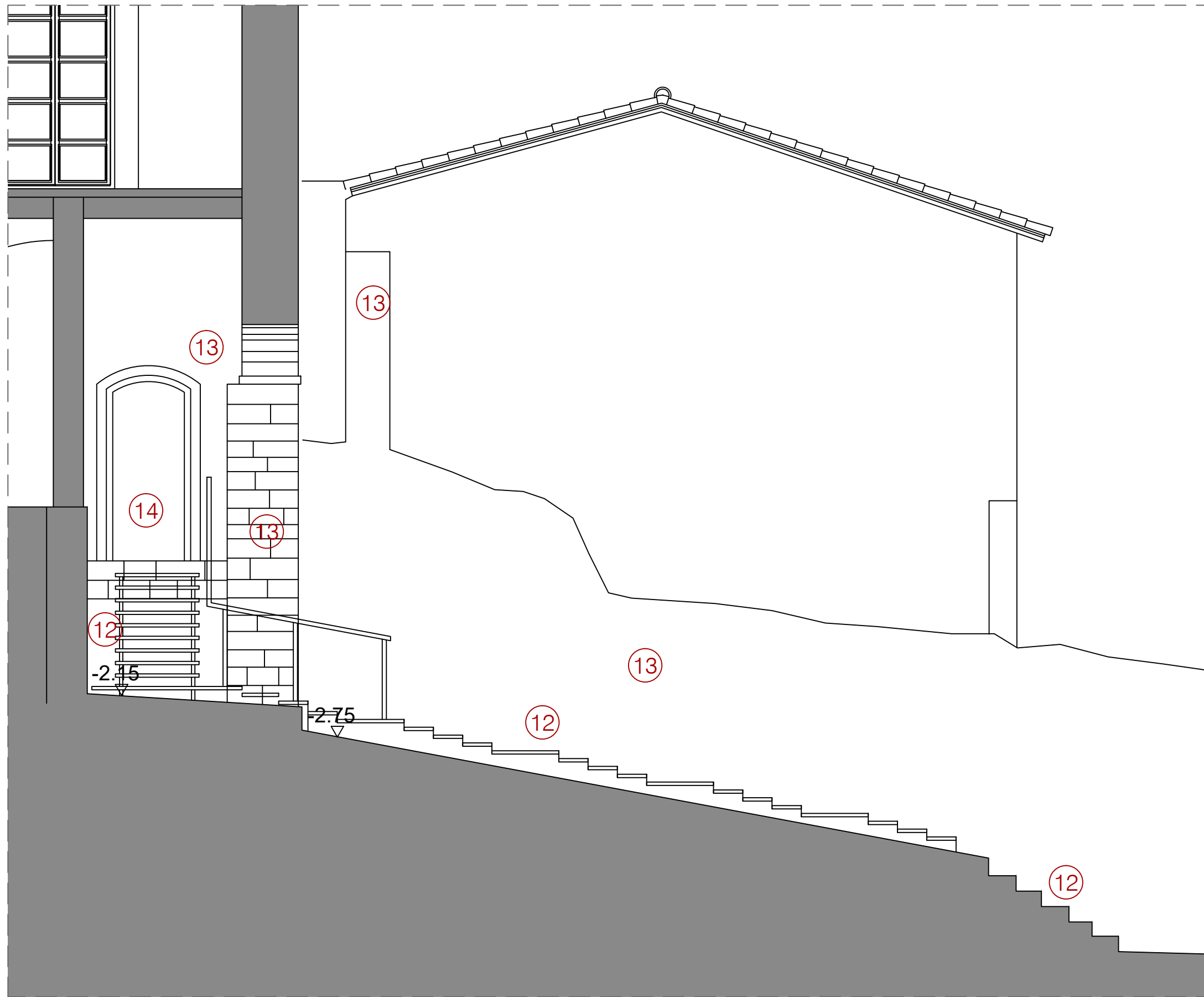
**Número**  
07 EC

**El tècnic redactor**

Xavier Guitart Tarrés, arqte.  
GUITART ARQUITECTURA I ASS. SLP

**Equip tècnic:**

A.Bachs, S. Garcia, G.Guitart, A. Martinez, O.Guitart, F.Mas (arqtes. GAA)



PLANTA DE REFERÈNCIA IDENTIFICACIÓ SECCIÓ  
E 1:200

**LLEGENDA LESIONS, DANYS, PATOLOGIES I DESPERFECTES VISIBLES**

**ACCÉS DES DE LA PLAÇA DE L'ESPECIER:**

- 12. Degradació dels graonats de fusta i dels rejuntats del graonat de pedra existents.
- 13. Degradació dels revestiments dels murs a l'entorn de l'accés.
- 14. Manca de manteniment de la porta d'accés.

SECCIÓ LONGITUDINAL. PUJADA DE LA PLAÇA DELS ESPECIERS. ESTAT DE CONSERVACIÓ  
E 1:50



**Projecte**  
ACTUACIONS D'ADEQUACIÓ I ACONDICIONAMENT DE LA CAPELLA DE SANTA MARIA DEL CASTELL PER EQUIPAMENT COMPLEMENTARI I L'ADEQUACIÓ DE L'ACCÉS A LA PLAÇA DELS ESPECIERS  
**PROJECTE BÀSIC I EXECUTIU**

**Expedient**  
24032\_AP

**Localització**  
Carrer Pujada al Palau, 8, 08695

**Municipi i comarca**  
Bagà, el Berguedà (Barcelona)

**Propietat i promotor**  
Ajuntament de Bagà

**Plànol**  
ESTAT DE CONSERVACIÓ (EC)  
Secció longitudinal. Pujada de la Plaça dels Especiers.  
Danys, lesions, degradacions i desperfectes visibles

**Arxiu**  
EC\_24032\_PE\_Palau de Bagà.dwg

**Data**  
Juliol 2024

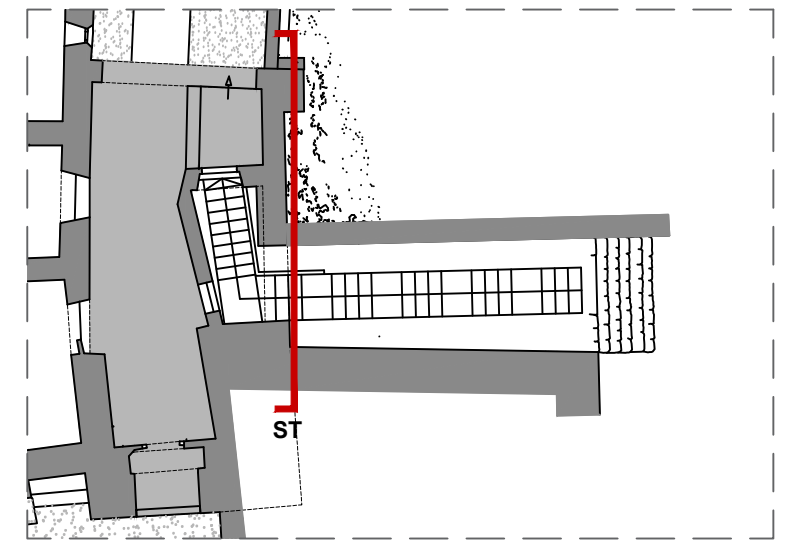

**Escala**  
1:50 DIN A3

**Número**  
08 EC

**El tècnic redactor**

Xavier Guitart Tarrés, arqte.  
GUITART ARQUITECTURA I ASS. SLP

**Equip tècnic:**  
A.Bachs, S. Garcia, G.Guitart, A. Martinez, O.Guitart, F.Mas (arqtes. GAA)



PLANTA DE REFERÈNCIA IDENTIFICACIÓ SECCIÓ  
E 1:200

**LLEGENDA LESIONS, DANYS, PATOLOGIES I DESPERFECTES VISIBLES**

**ACCÉS DES DE LA PLAÇA DE L'ESPECIER:**

- 12. Degradació dels graonats de fusta i dels rejuntats del graonat de pedra existents.
- 13. Degradació dels revestiments dels murs a l'entorn de l'accés.
- 14. Manca de manteniment de la porta d'accés.

SECCIÓ TRANSVERSAL. PUJADA DE LA PLAÇA DELS ESPECIERS. ESTAT DE CONSERVACIÓ  
E 1:50



**Ajuntament  
de BAGÀ**

**Projecte**  
ACTUACIONS D'ADEQUACIÓ I ACONDICIONAMENT DE LA CAPELLA DE  
SANTA MARIA DEL CASTELL PER EQUIPAMENT COMPLEMENTARI I  
L'ADEQUACIÓ DE L'ACCÉS A LA PLAÇA DELS ESPECIERS  
**PROJECTE BÀSIC I EXECUTIU**

**Expedient**  
24032\_AP

**Localització**  
Carrer Pujada al Palau, 8, 08695

**Municipi i comarca**  
Bagà, el Berguedà (Barcelona)

**Propietat i promotor**  
Ajuntament de Bagà

**Plànol**  
ESTAT DE CONSERVACIÓ (EC)  
Secció longitudinal. Pujada de la Plaça dels Especiers.  
Danys, lesions, degradacions i desperfectes visibles

**Arxiu**  
EC\_24032\_PE\_Palau de Bagà.dwg

**Data**  
Juliol 2024

**Escala**  
1:50 DIN A3

**Número**  
09 EC

**El tècnic redactor**

Xavier Guitart Tarrés, arqte.  
GUITART ARQUITECTURA I ASS. SLP

**Equip tècnic:**

A.Bachs, S. Garcia, G.Guitart, A. Martinez, O.Guitart, F.Mas (arqtes. GAA)

**PLÀNOLS DE PROPOSTA D'INTERVENCIÓ**

---

ACTUACIONS D'ADEQUACIÓ I ACONDICIMAMET DE LA CAPELLA DE SANTA MARIA DEL CASTELL PER EQUIPAMENT COMPLEMENTARI I  
L'ADEQUACIÓ DE L'ACCÉS A LA PLAÇA DELS ESPECIERS  
**PROJECTE BÀSIC I EXECUTIU**



PLÀNOLS DE PROPOSTA D'INTERVENCIÓ  
**ÀMBIT 2: CAPELLA DE SANTA MARIA**

---

ACTUACIONS D'ADEQUACIÓ I ACONDICIMAMET DE LA CAPELLA DE SANTA MARIA DEL CASTELL PER EQUIPAMENT COMPLEMENTARI I  
L'ADEQUACIÓ DE L'ACCÉS A LA PLAÇA DELS ESPECIERS  
**PROJECTE BÀSIC I EXECUTIU**

## ACTUACIONS PROGRAMADES. CAPELLA DE SANTA MARIA. ÀMBIT 2

### 02 ADEQUACIÓ DE LA CAPELLA. ÀMBIT 2

#### 02.01 m² REJUNTAT INTERIOR DE FAÇANES

- a) m² Neteja i sanejament de morter de calça degradat (façanes SE, SO i NE)
- b) m² Reparació i consolidació de sectors degradats amb morter de calç (façanes SE, SO i NE)
- c) m² Reparació i consolidació de socolada de façana SE, SO, NE
- d) ml Reparació i recuperació d'arestes de les obertures de façanes (façanes SE i SO)
- f) m² Manteniment del revestiment en bon estat (façana SE)

#### 02.02 m² CONSOLIDACIÓ DE REVESTIMENTS I PAVIMENTS

- a) Paraments verticals interiors
  - a.1) m² Sanejament de revestiment de morter de calç (sagristia i nau principal)
  - a.2) m² Consolidació revestiment morter de calç (sagristia i nau principal)
  - a.3) m² Rejuntat de fàbrica de maçoneria ordinària (nau principal)
- b) Sostres (intradós volta de canó i sostre sagristia)
  - b.1) m² Sanejament de revestiment de morter de calç (sagristia i nau principal)
  - b.2) m² Consolidació revestiment morter de calç (sagristia i nau principal)
  - b.3) m² Rejuntat de fàbrica de maçoneria ordinària (intradós volta)
- c) Paviments
  - c.1) m² Neteja, sanejament i reparació de paviment de cairons ceràmics 20x20 cm. Rejuntat
  - c.2) ml Muntatge i desmuntatge de paviment per pas d'instal·lació elèctrica i col·locació d'endolls encastats (instal·lació corresponent a partida d'instal·lació elèctrica)
  - c.3) ut Actuacions complementaries en funció de les conclusions i resultats de la recerca arqueològica i sondejos realitzats

#### 02.03 m² FORMACIÓ EMPOSTISSAT FUSTA DEL COR

- a) m² Reparació i/o substitució de les part degradades del empostissat del cor

#### 02.04 ut ENVERNISSAT DE BARANA DE FUSTA DEL COR

- a) ml Envernissat de barana de fusta del cor. Inclús escatit i decapat superficial. Dues cares

#### 02.05 m² REHABILITACIÓ DE COBERTA

- a) m² Repàs i recol·locació de les teules aràbigues de la coberta nau central
- b) m² Restauració sota ràfec de colls i llates de fusta de suport de teules. Envernissat dues mans (façanes de llevant, migdia i tramuntana)
- c) ml Reparació i impermeabilització de sordes amb morter de calç i làmina d'impermeabilització.
- d) ml Revisió funcional del sistema de desguàs de les aigües pluvials preexistent. Canal i baixant façana de Migdia. Inclús substitució d'elements degradats

#### 02.06 ut RESTAURACIÓ D'ESPADANYA

- a) m² Neteja, sanejament i reparació constructiva i material del parament vertical
- b) m² Repàs i recol·locació de les teules/rajol ceràmic coronament espadanya. Impermeabilització

#### 02.07 ut EMBORNAL D'EVACUACIÓ D'AIGÜES

- a) m² Modificació de paviment existent del pati d'armes.
- b) ml Implantació d'embornal de recollida d'aigua encastat 2,50 ml.
- c) ut Connexió a xarxa de desguàs existent.

#### 02.08 ut INSTAL·LACIÓ ELÈCTRICA I PUNT D'AIGUA

- a) ut Desmuntatge d'instal·lacions preexistents que no compleixin normativa vigent
- b) ut Pas d'instal·lació elèctrica seguint el traçat perimetral de la nau central i sagristia. Caixa de comandament en la zona de la sagristia.
- c) ut Subministrament i col·locació d'endolls encastats en el paviment. (8 unitats)
- d) ut Previsió de punt d'aigua i sanejament per poder instal·lar una zona humida en la zona de la sagristia.

#### 02.09 ut ENLLUMENAT

- a) ml Implantació de carril electrífica mínim tipus Mikrus S o similar, col·locat sobre perfil de suport. Inclou focus i/o làmpades dicròiques LED orientables.

#### 02.10 ut LLUMENERA D'EMERGÈNCIA

#### 02.11 ut EXTINTOR POLS SECA

#### 02.12 ut TANCAMENT DE VIDRE DE 200x260 cm

- a) m² Subministrament i col·locació de tancament exterior portalada façana de migdia

#### 02.13 ut FINESTRA DE 80x80 cm

- a) m² Subministrament i col·locació de tancament exterior finestra sagristia façana de tramuntana. Inclús desmuntatge

#### 02.14 ut RESTAURACIÓ DE TANCAMENTS

- a) m² Restauració de tancament exterior portalada façana de llevant. Inclús desmuntatge, envernissat a dues mans
- b) m² Restauració de tancament exterior finestra del cor façana de migdia. Inclús desmuntatge, envernissat a dues mans
- c) m² Restauració de tancament exterior òcul del cor façana de llevant. Inclús desmuntatge, envernissat a dues mans
- d) m² Restauració de tancament interior porta d'accés a la sagristia. Inclús desmuntatge, envernissat a dues mans

#### 02.15 ut PAREDAT DE LA PORTA LATERAL CONTEMPORÀNIA

- a) ut Desmuntatge de porta de fusta contemporània amb mitjans manuals
- b) m³ Formació de nou paredat de maçoneria ordinària reculat respecte al pla de façana

#### 02.16 m² NETEJA, SANEJAT I PINTAT PARAMENTS PINTATS

- a) m² Neteja, sanejament i consolidació de parament de guix (parament sagristia i laterals sota cornisa)
- b) m² Pintat de parament de guix amb pintura al silicat. (parament sagristia i laterals sota cornisa)

#### 02.17 ut CÀRREGA I TRANSPORT DE RUNA

#### 02.18 ut NETEJA DE L'ÀMBIT D'ACTUACIÓ

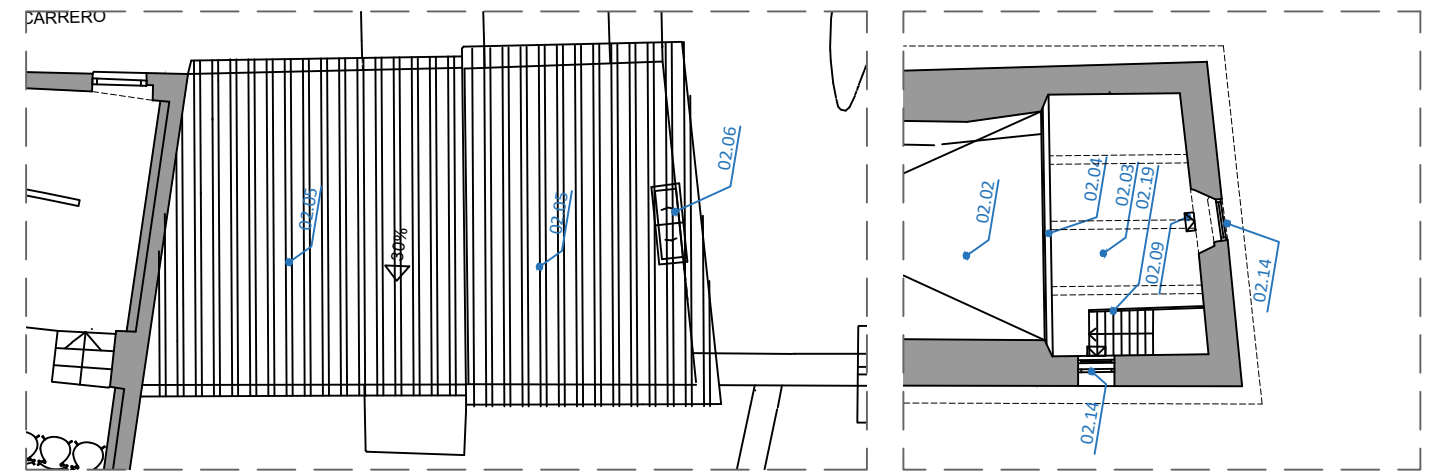
#### 02.19 ut FORMACIÓ DE BARANA D'ACCÉS AL COR

- a) ml Instal·lació de barana de control i senyalització d'accés a escala de fusta del cor. Accés per manteniment

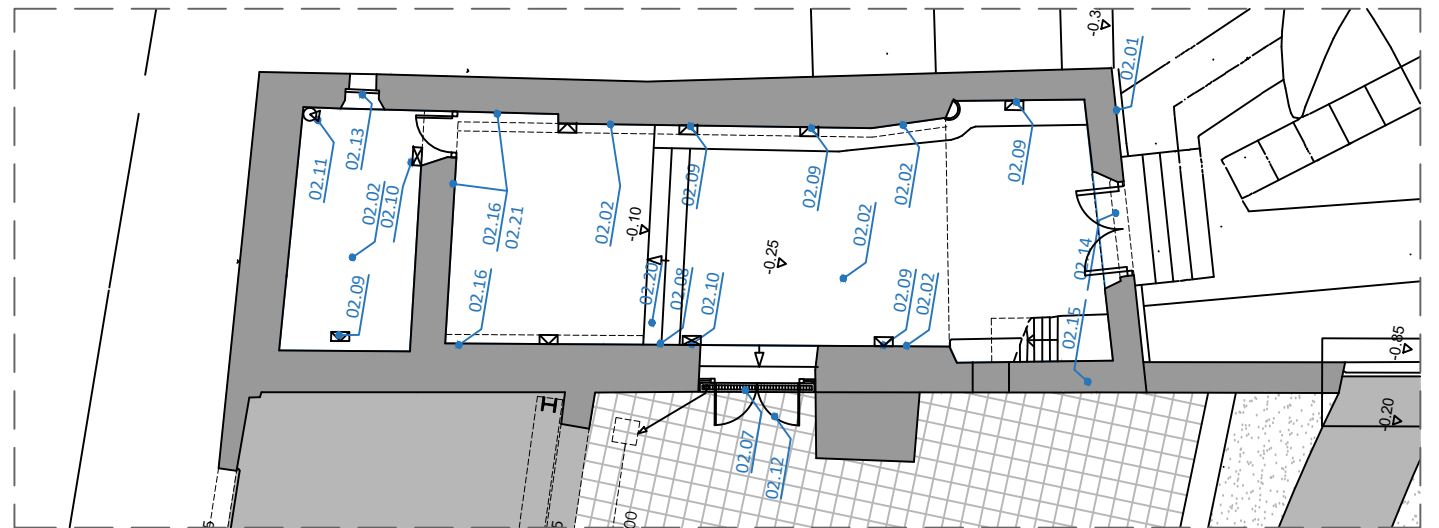
- b) ml Instal·lació de barana protectora d'accés a escala de fusta del cor. Planta altell

#### 02.20 ut FORMACIÓ DE GRAONAT D'ACCÉS A L'ALTAR

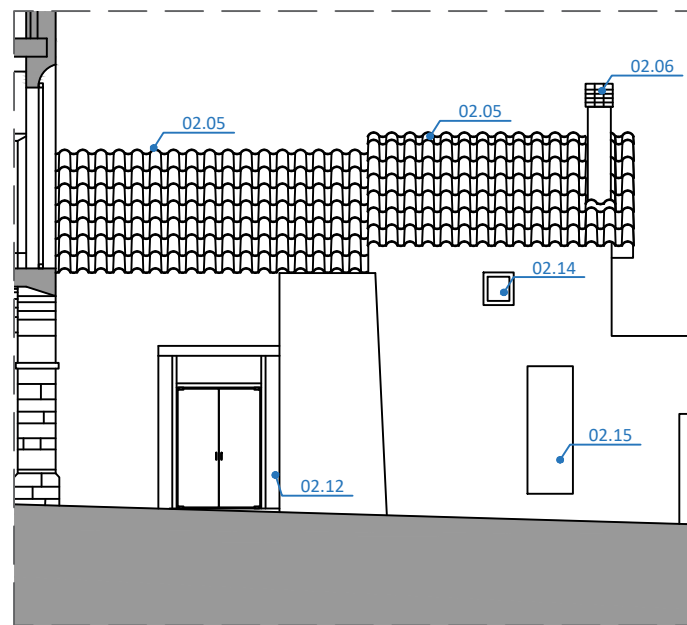
- a) ut Formació de graons de fusta ecològica de pi tractada i envernissada (2 unitats de 3,24 ml i secció 30x133 cm)



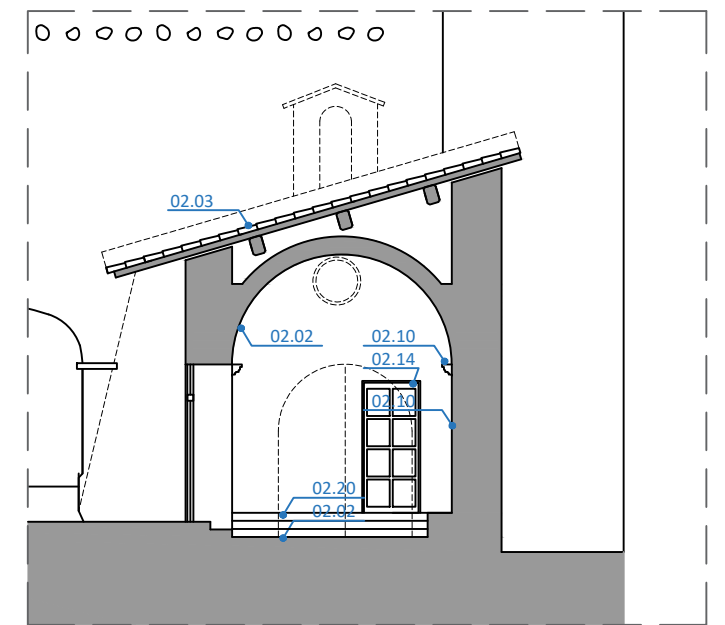
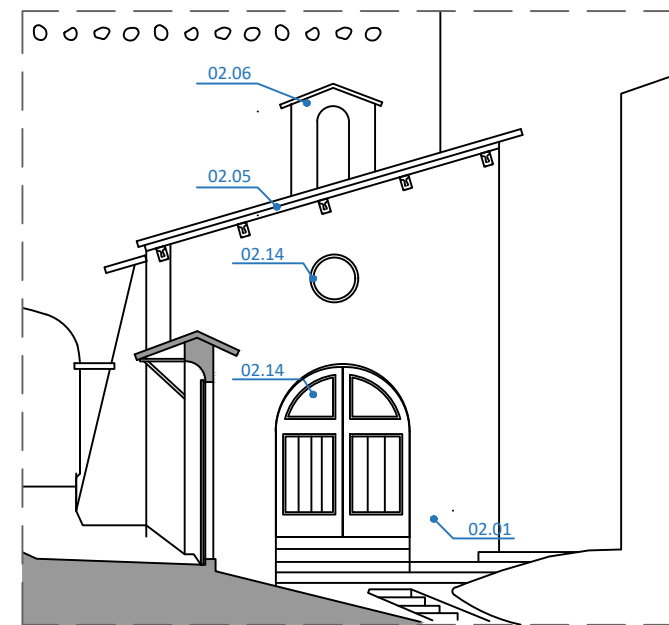
PLANTA COBERTA I PLANTA COR. CAPELLA DE SANTA MARIA. PROPOSTA D'INTERVENCIÓ E 1:125



PLANTA BAIXA. CAPELLA DE SANTA MARIA. PROPOSTA D'INTERVENCIÓ E 1:125



ALÇAT SUD-OEST I ALÇAT SUD-EST. CAPELLA DE SANTA MARIA. PROPOSTA D'INTERVENCIÓ E 1:125



SECCIÓ A-A'. CAPELLA STA MARIA. PROPOSTA INTERVENCIÓ E 1:125



**Projecte**  
ACTUACIONS D'ADEQUACIÓ I ACONDICIONAMENT DE LA CAPELLA DE SANTA MARIA DEL CASTELL PER EQUIPAMENT COMPLEMENTARI I L'ADEQUACIÓ DE L'ACCÉS A LA PLAÇA DELS ESPECIERS  
**PROJECTE BÀSIC I EXECUTIU**

**Expedient**  
24032\_AP

**Localització**  
Carrer Pujada al Palau, 8, 08695

**Municipi i comarca**  
Bagà, el Berguedà (Barcelona)

**Propietat i promotor**  
Ajuntament de Bagà

**Plànol**  
PROPOSTA D'INTERVENCIÓ (PI)  
Capella de Santa Maria. Àmbit d'intervenció 2  
Plantes, alçats i seccions. Identificació actuacions programades

**Arxiu**  
PI\_24032\_PE\_Palau de Bagà.dwg

**Data**  
Juliol 2024

**Escala**  
1:125 DIN A3

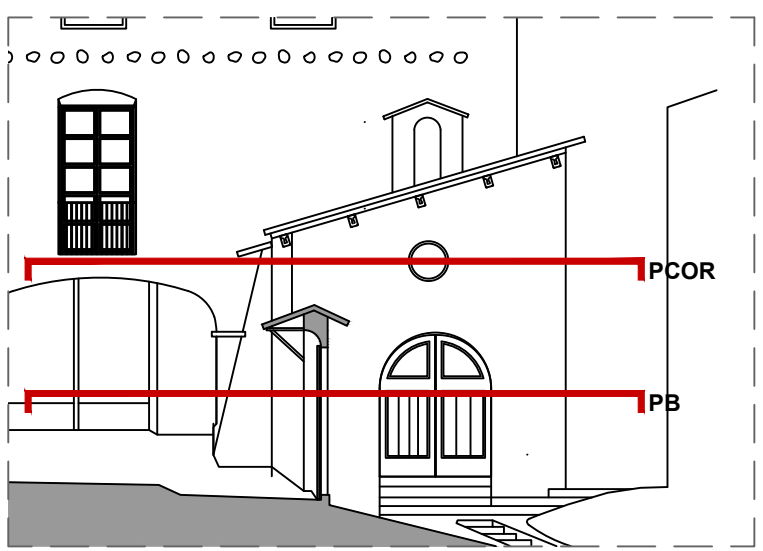
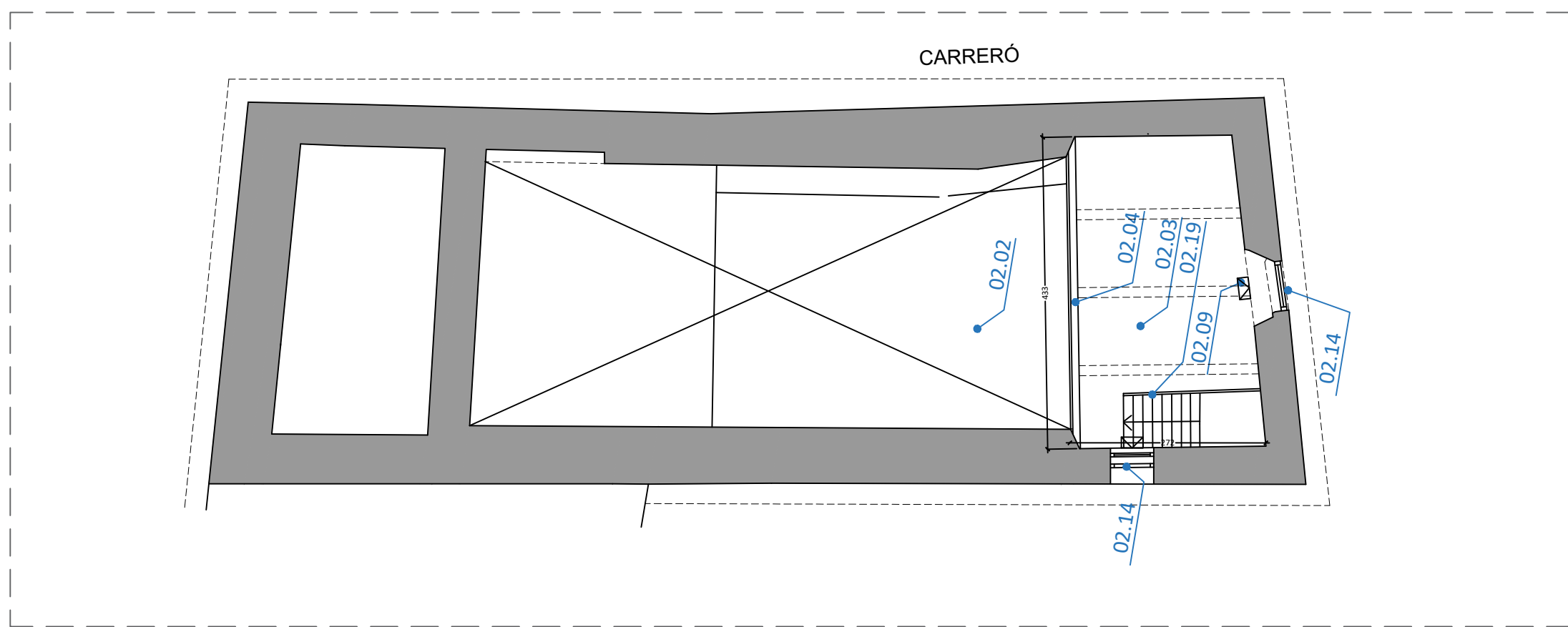
**Número**  
01 PI

#### El tècnic redactor

Xavier Guitart Tarrés, arqte.  
GUITART ARQUITECTURA I ASS. SLP

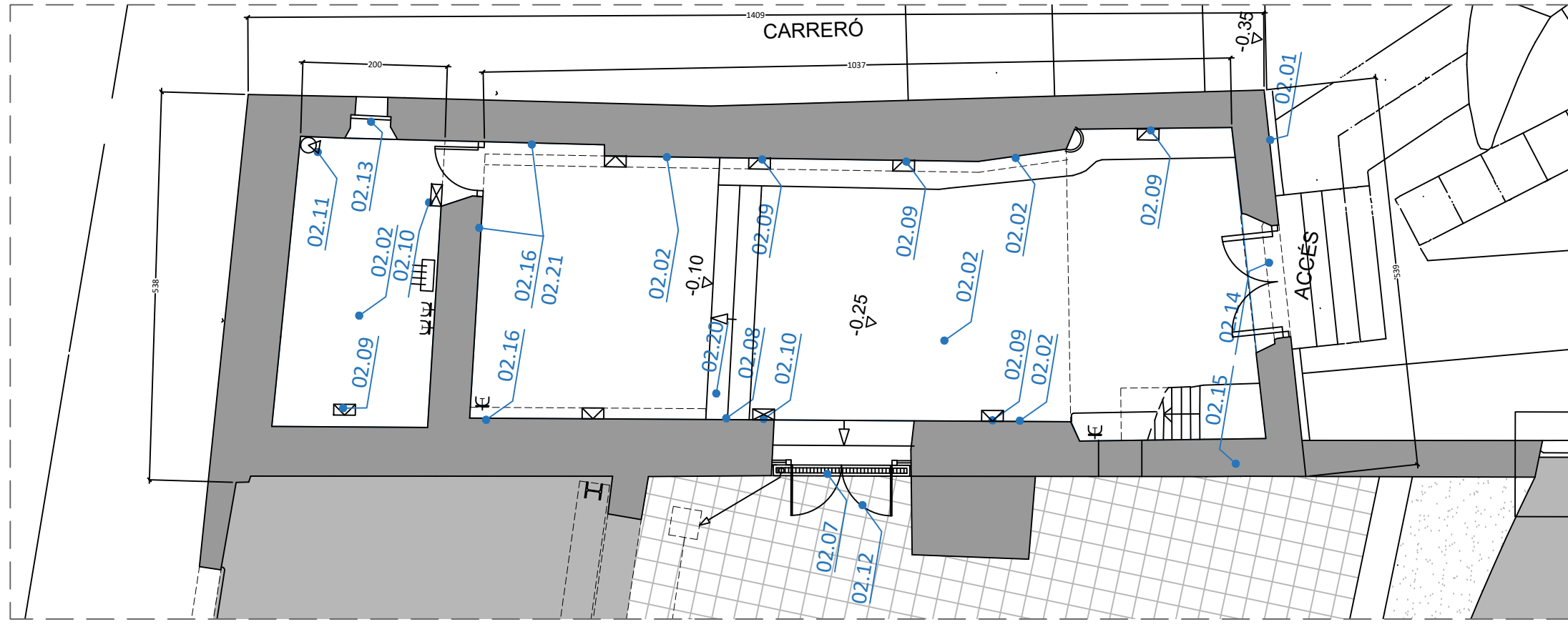
#### Equip tècnic:

A.Bachs, S. Garcia, G.Guitart, A. Martinez, O.Guitart, F.Mas (arqtes. GAA)



SECCIÓ DE REFERÈNCIA IDENTIFICACIÓ PLANTA  
E 1:150

PLANTA COR. CAPELLA DE SANTA MARIA. PROPOSTA D'INTERVENCIÓ  
E 1:75



PLANTA BAIXA. CAPELLA DE SANTA MARIA. PROPOSTA D'INTERVENCIÓ  
E 1:75

LLEGENDA D'ACTUACIONS PROGRAMADES

- 02 ADEQUACIÓ DE LA CAPELLA. ÀMBIT 2
- 02.01 m2 rejuntat de façanes
  - 02.02 m2 consolidació de revestiments i paviments
  - 02.03 m2 formació empostissat fusta del cor
  - 02.04 ut envernissat de barana de fusta del cor
  - 02.05 m2 rehabilitació de coberta
  - 02.06 ut restauració d'espandanya
  - 02.07 ut embornal d'evacuació d'aigües
  - 02.08 ut instal·lació elèctrica i punt d'aigua
  - 02.09 ut enllumenat
  - 02.10 ut llumenera d'emergència
  - 02.11 ut extintor pols seca
  - 02.12 ut tancament de vidre de 200x260 cm
  - 02.13 ut finestra de 80x80 cm
  - 02.14 ut restauració de tancaments
  - 02.15 ut paredat de porta lateral contemporània
  - 02.16 m² neteja, sanejat i pintat de paraments pintats
  - 02.17 ut càrrega i transport de runa
  - 02.18 ut neteja de l'àmbit d'actuació
  - 02.19 ut formació de barana d'accés al cor
  - 02.20 ut formació de graonat d'accés a l'altar



**Projecte**  
ACTUACIONS D'ADEQUACIÓ I ACONDICIONAMENT DE LA CAPELLA DE SANTA MARIA DEL CASTELL PER EQUIPAMENT COMPLEMENTARI I L'ADEQUACIÓ DE L'ACCÉS A LA PLAÇA DELS ESPECIERS  
**PROJECTE BÀSIC I EXECUTIU**

**Expedient**  
24032\_AP

**Localització**  
Carrer Pujada al Palau, 8, 08695

**Municipi i comarca**  
Bagà, el Berguedà (Barcelona)

**Propietat i promotor**  
Ajuntament de Bagà

**Plànol**  
PROPOSTA D'INTERVENCIÓ (PI)  
Planta baixa i planta cor. Capella de Santa Maria.  
Identificació actuacions programades

**Arxiu**  
PI\_24032\_PE\_Palau de Bagà.dwg

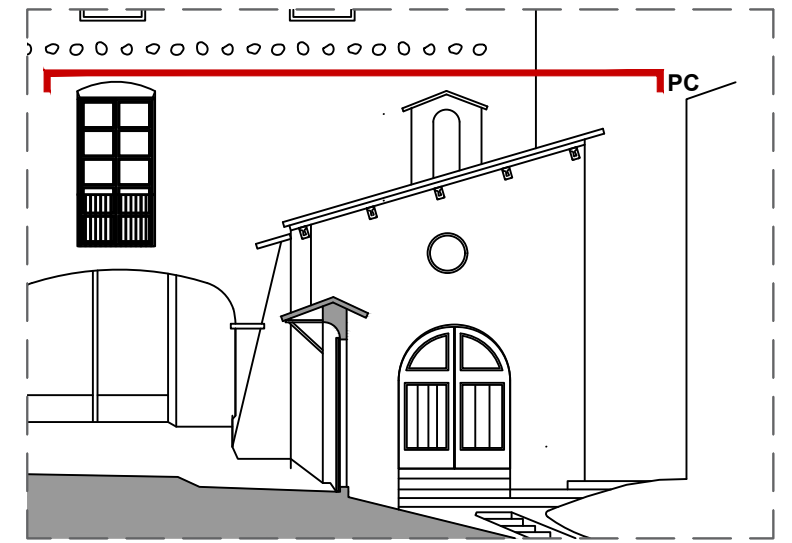
**Data**  
Juliol 2024

**Escala**  
1:75 DIN A3

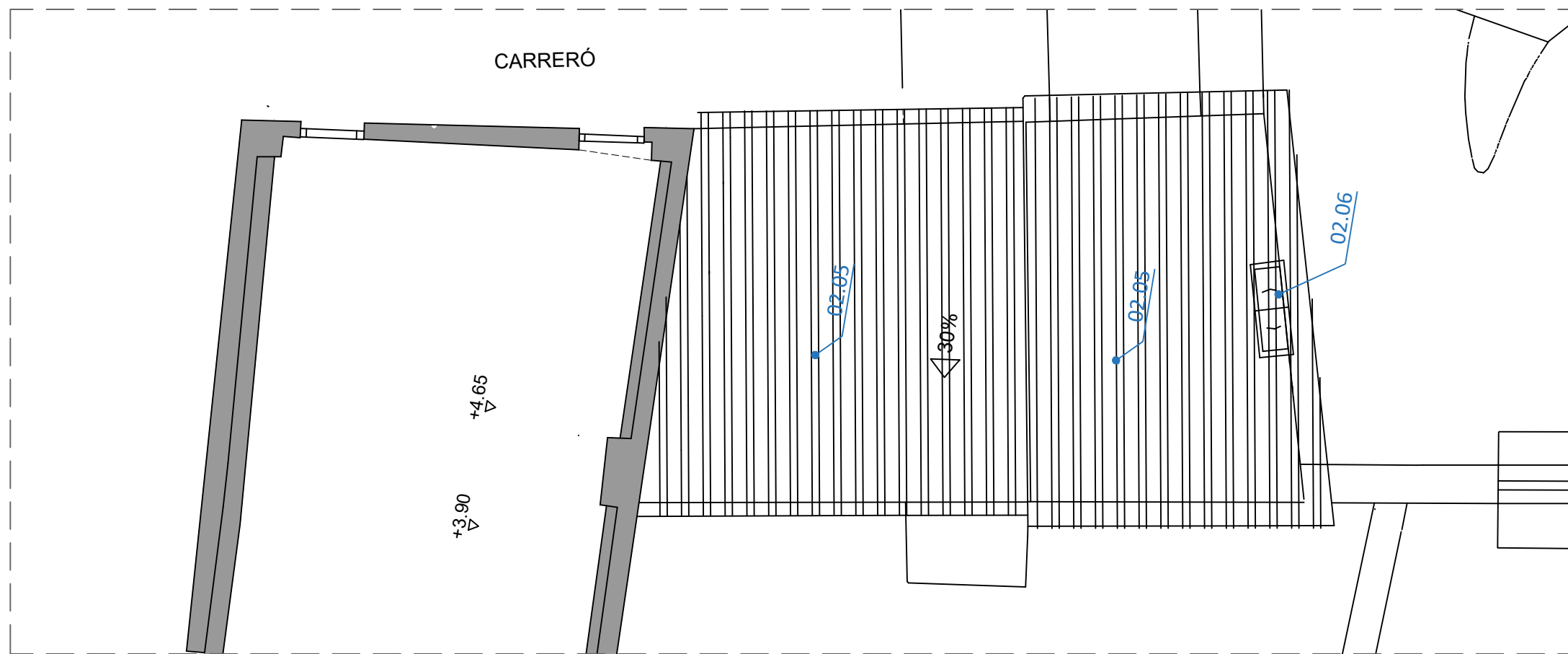
**Número**  
02 PI

**El tècnic redactor**  
Xavier Guitart Tarrés, arqte.  
GUITART ARQUITECTURA I ASS. SLP

**Equip tècnic:**  
A.Bachs, S. Garcia, G.Guitart, A. Martinez, O.Guitart, F.Mas (arqtes. GAA)



SECCIÓ DE REFERÈNCIA IDENTIFICACIÓ PLANTA  
E 1:150



PLANTA COBERTA. CAPELLA DE SANTA MARIA. PROPOSTA D'INTERVENCIÓ  
E 1:75

LLEGENDA D'ACTUACIONS PROGRAMADES

02 ADEQUACIÓ DE LA CAPELLA. ÀMBIT 2

- 02.01 m2 rejuntat de façanes
- 02.02 m2 consolidació de revestiments i paviments
- 02.03 m2 formació empostissat fusta del cor
- 02.04 ut envernissat de barana de fusta del cor
- 02.05 m2 rehabilitació de coberta
- 02.06 ut restauració d'espadanya
- 02.07 ut embornal d'evacuació d'aigües
- 02.08 ut instal·lació elèctrica i punt d'aigua
- 02.09 ut enllumenat
- 02.10 ut llumenera d'emergència
- 02.11 ut extintor pols seca
- 02.12 ut tancament de vidre de 200x260 cm
- 02.13 ut finestra de 80x80 cm
- 02.14 ut restauració de tancaments
- 02.15 ut paredat de porta lateral contemporània
- 02.16 m<sup>2</sup> neteja, sanejat i pintat de paraments pintats
- 02.17 ut càrrega i transport de runa
- 02.18 ut neteja de l'àmbit d'actuació
- 02.19 ut formació de barana d'accés al cor
- 02.20 ut formació de graonat d'accés a l'altar



Ajuntament  
de BAGÀ

**Projecte**  
ACTUACIONS D'ADEQUACIÓ I ACONDICIONAMENT DE LA CAPELLA DE  
SANTA MARIA DEL CASTELL PER EQUIPAMENT COMPLEMENTARI I  
L'ADEQUACIÓ DE L'ACCÉS A LA PLAÇA DELS ESPECIERS  
**PROJECTE BÀSIC I EXECUTIU**

**Expedient**  
24032\_AP

**Localització**  
Carrer Pujada al Palau, 8, 08695

**Municipi i comarca**  
Bagà, el Berguedà (Barcelona)

**Propietat i promotor**  
Ajuntament de Bagà

**Plànol**  
PROPOSTA D'INTERVENCIÓ (PI)  
Planta coberta. Capella de Santa Maria.  
Identificació actuacions programades

**Arxiu**  
PI\_24032\_PE\_Palau de Bagà.dwg

**Data**  
Juliol 2024

**Escala**  
1:75 DIN A3

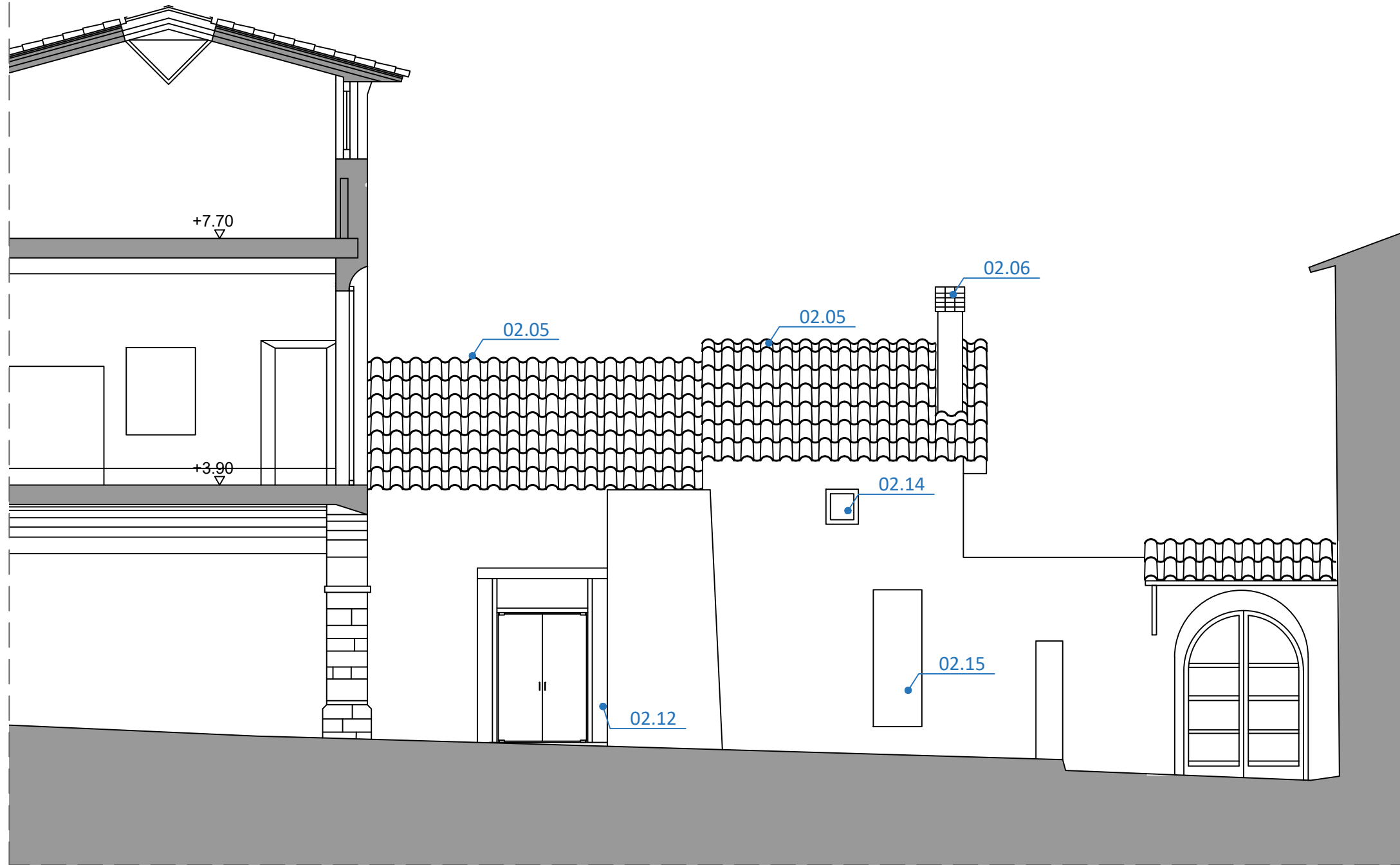
**Número**  
03 PI

**El tècnic redactor**

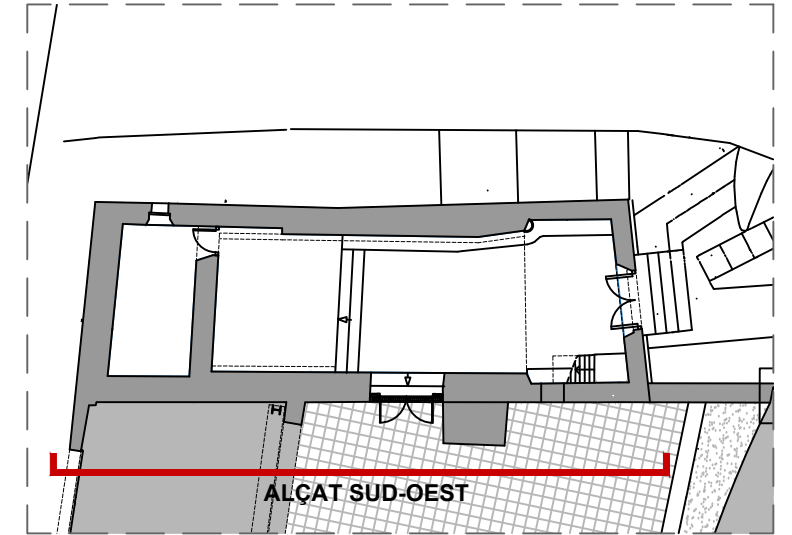
Xavier Guitart Tarrés, arqte.  
GUITART ARQUITECTURA I ASS. SLP

**Equip tècnic:**

A.Bachs, S. Garcia, G.Guitart, A. Martinez, O.Guitart, F.Mas (arqtes. GAA)



ALÇAT SUD-OEST. CAPELLA DE SANTA MARIA. PROPOSTA D'INTERVENCIÓ  
E 1:75



PLANTA BAIXA. IDENTIFICACIÓ DELS ALÇATS  
E 1:200

**LLEGENDA D'ACTUACIONS PROGRAMADES**

**02 ADEQUACIÓ DE LA CAPELLA. ÀMBIT 2**

- 02.01 m2 rejuntat de façanes
- 02.02 m2 consolidació de revestiments i paviments
- 02.03 m2 formació empostissat fusta del cor
- 02.04 ut envernissat de barana de fusta del cor
- 02.05 m2 rehabilitació de coberta
- 02.06 ut restauració d'espadanya
- 02.07 ut embornal d'evacuació d'aigües
- 02.08 ut instal·lació elèctrica i punt d'aigua
- 02.09 ut enllumenat
- 02.10 ut llumenera d'emergència
- 02.11 ut extintor pols seca
- 02.12 ut tancament de vidre de 200x260 cm
- 02.13 ut finestra de 80x80 cm
- 02.14 ut restauració de tancaments
- 02.15 ut paredat de porta lateral contemporània
- 02.16 m<sup>2</sup> neteja, sanejat i pintat de paraments pintats
- 02.17 ut càrrega i transport de runa
- 02.18 ut neteja de l'àmbit d'actuació
- 02.19 ut formació de barana d'accés al cor
- 02.20 ut formació de graonat d'accés a l'altar



**Projecte**  
ACTUACIONS D'ADEQUACIÓ I ACONDICIONAMENT DE LA CAPELLA DE SANTA MARIA DEL CASTELL PER EQUIPAMENT COMPLEMENTARI I L'ADEQUACIÓ DE L'ACCÉS A LA PLAÇA DELS ESPECIERS  
**PROJECTE BÀSIC I EXECUTIU**

**Expedient**  
24032\_AP

**Localització**  
Carrer Pujada al Palau, 8, 08695

**Municipi i comarca**  
Bagà, el Berguedà (Barcelona)

**Propietat i promotor**  
Ajuntament de Bagà

**Plànol**  
PROPOSTA D'INTERVENCIÓ (PI)  
Alçat sud-oest. Capella de Santa Maria.  
Identificació actuacions programades

**Arxiu**  
PI\_24032\_PE\_Palau de Bagà.dwg

**Data**  
Juliol 2024

**Escala**  
1:75 DIN A3

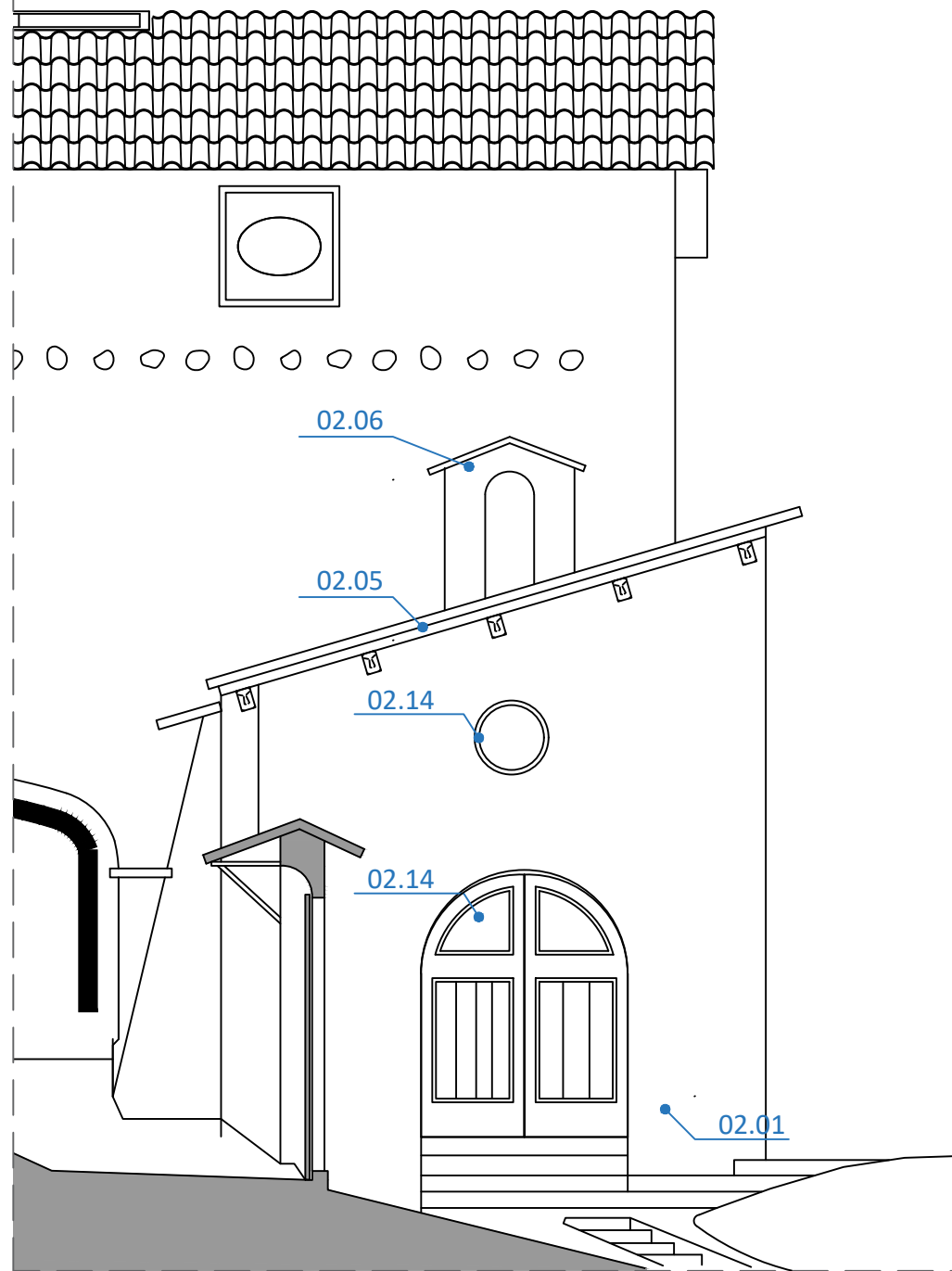
**Número**  
04 PI

**El tècnic redactor**

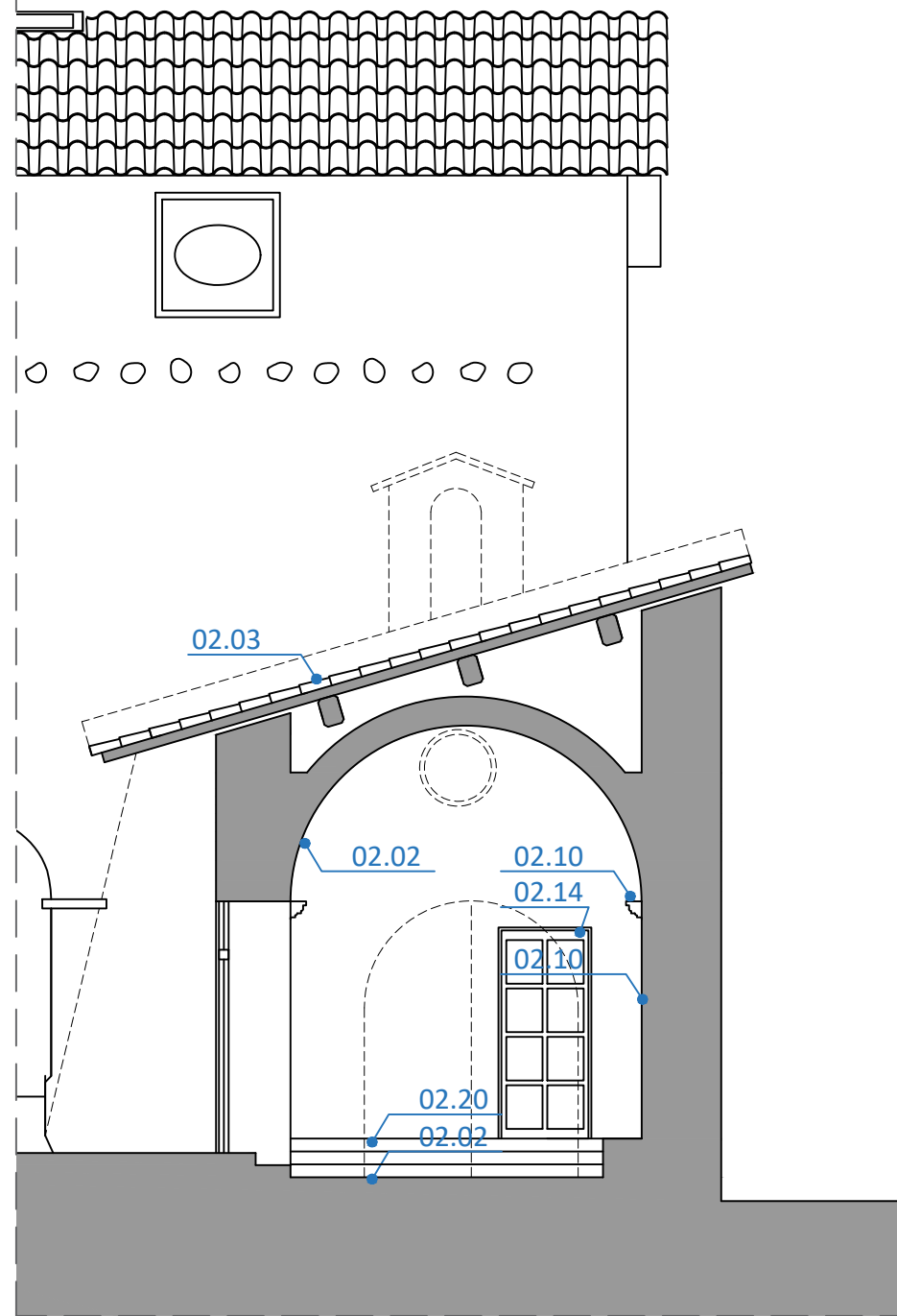
Xavier Guitart Tarrés, arqte.  
GUITART ARQUITECTURA I ASS. SLP

**Equip tècnic:**

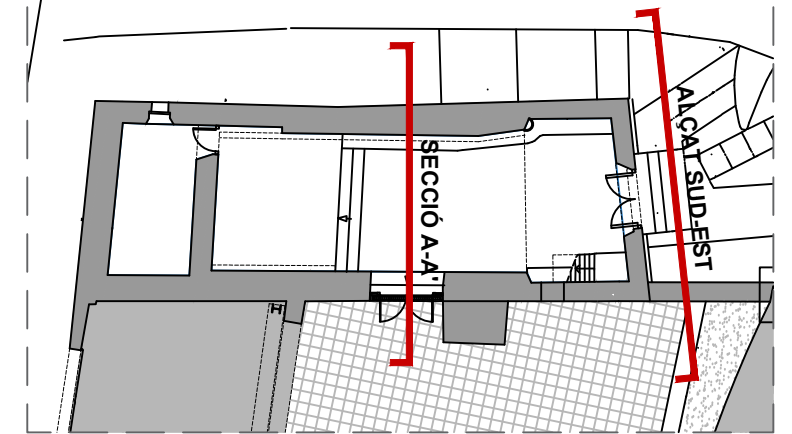
A.Bachs, S. Garcia, G.Guitart, A. Martinez, O.Guitart, F.Mas (arqtes. GAA)



ALÇAT SUD-EST. CAPELLA DE SANTA MARIA. PROPOSTA D'INTERVENCIÓ  
E 1:75



SECCIÓ A-A'. CAPELLA DE SANTA MARIA. PROPOSTA D'INTERVENCIÓ  
E 1:75



PLANTA BAIXA. IDENTIFICACIÓ DELS ALÇATS  
E 1:200

**LLEENDA D'ACTUACIONS PROGRAMADES**

**02 ADEQUACIÓ DE LA CAPELLA. ÀMBIT 2**

- 02.01 m2 rejuntat de façanes
- 02.02 m2 consolidació de revestiments i paviments
- 02.03 m2 formació empostissat fusta del cor
- 02.04 ut envernissat de barana de fusta del cor
- 02.05 m2 rehabilitació de coberta
- 02.06 ut restauració d'espadanya
- 02.07 ut embornal d'evacuació d'aigües
- 02.08 ut instal·lació elèctrica i punt d'aigua
- 02.09 ut enllumenat
- 02.10 ut llumenera d'emergència
- 02.11 ut extintor pols seca
- 02.12 ut tancament de vidre de 200x260 cm
- 02.13 ut finestra de 80x80 cm
- 02.14 ut restauració de tancaments
- 02.15 ut paredat de porta lateral contemporània
- 02.16 m² neteja, sanejat i pintat de paraments pintats
- 02.17 ut càrrega i transport de runa
- 02.18 ut neteja de l'àmbit d'actuació
- 02.19 ut formació de barana d'accés al cor
- 02.20 ut formació de graonat d'accés a l'altar



**Ajuntament  
de BAGÀ**

**Projecte**  
ACTUACIONS D'ADEQUACIÓ I ACONDICIONAMENT DE LA CAPELLA DE  
SANTA MARIA DEL CASTELL PER EQUIPAMENT COMPLEMENTARI I  
L'ADEQUACIÓ DE L'ACCÉS A LA PLAÇA DELS ESPECIERS  
**PROJECTE BÀSIC I EXECUTIU**

**Expedient**  
24032\_AP

**Localització**  
Carrer Pujada al Palau, 8, 08695

**Municipi i comarca**  
Bagà, el Berguedà (Barcelona)

**Propietat i promotor**  
Ajuntament de Bagà

**Plànol**  
PROPOSTA D'INTERVENCIÓ (PI)  
Alçat sud-est. Capella de Santa Maria.  
Identificació actuacions programades

**Arxiu**  
PI\_24032\_PE\_Palau de Bagà.dwg

**Data**  
Juliol 2024

**Escala**  
1:75 DIN A3

**Número**  
05 PI

**El tècnic redactor**

Xavier Guitart Tarrés, arqte.  
GUITART ARQUITECTURA I ASS. SLP

**Equip tècnic:**

A.Bachs, S. Garcia, G.Guitart, A. Martinez, O.Guitart, F.Mas (arqtes. GAA)

PLÀNOLS DE PROPOSTA D'INTERVENCIÓ  
**ÀMBIT 6: ACCÉS DES DE LA PLAÇA DE L'ESPECIER**

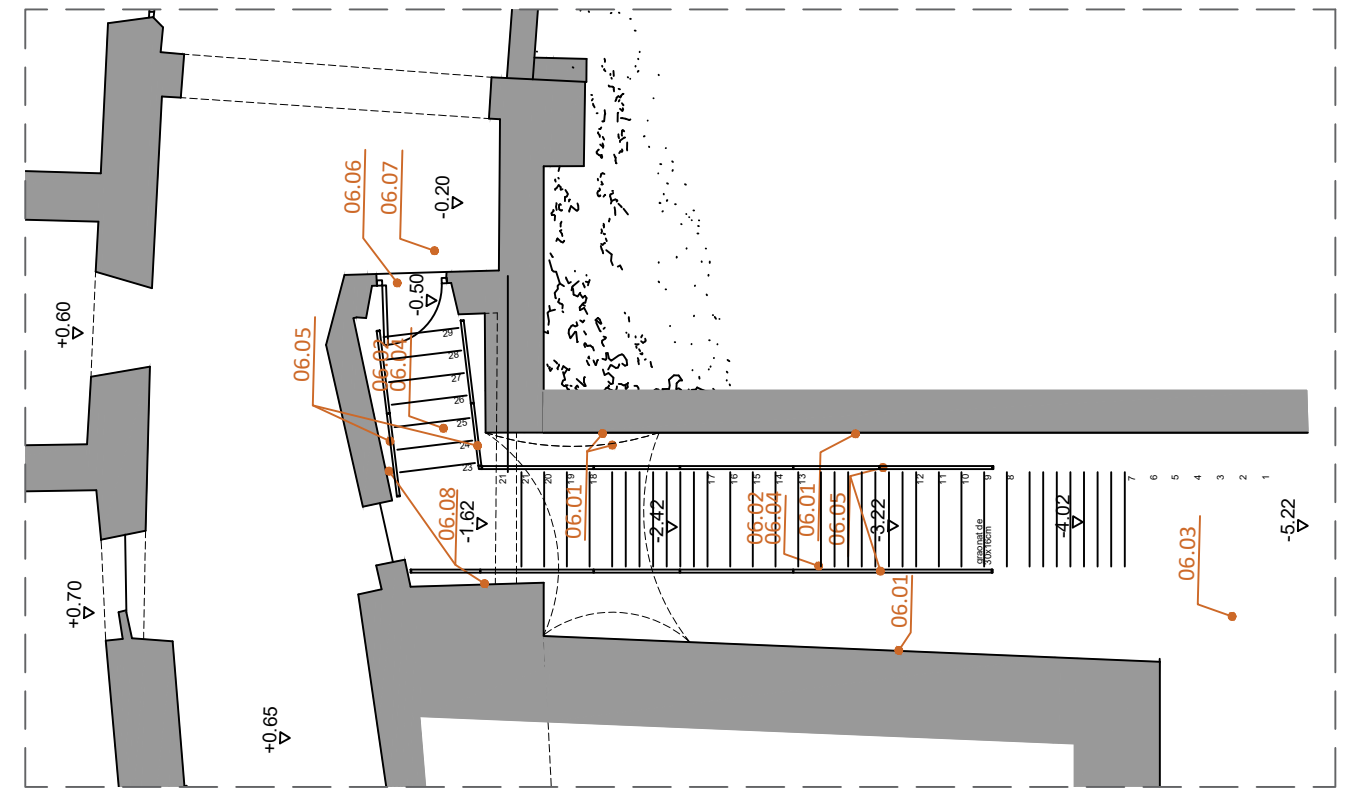
---

ACTUACIONS D'ADEQUACIÓ I ACONDICIMAMET DE LA CAPELLA DE SANTA MARIA DEL CASTELL PER EQUIPAMENT COMPLEMENTARI I  
L'ADEQUACIÓ DE L'ACCÉS A LA PLAÇA DELS ESPECIERS  
**PROJECTE BÀSIC I EXECUTIU**

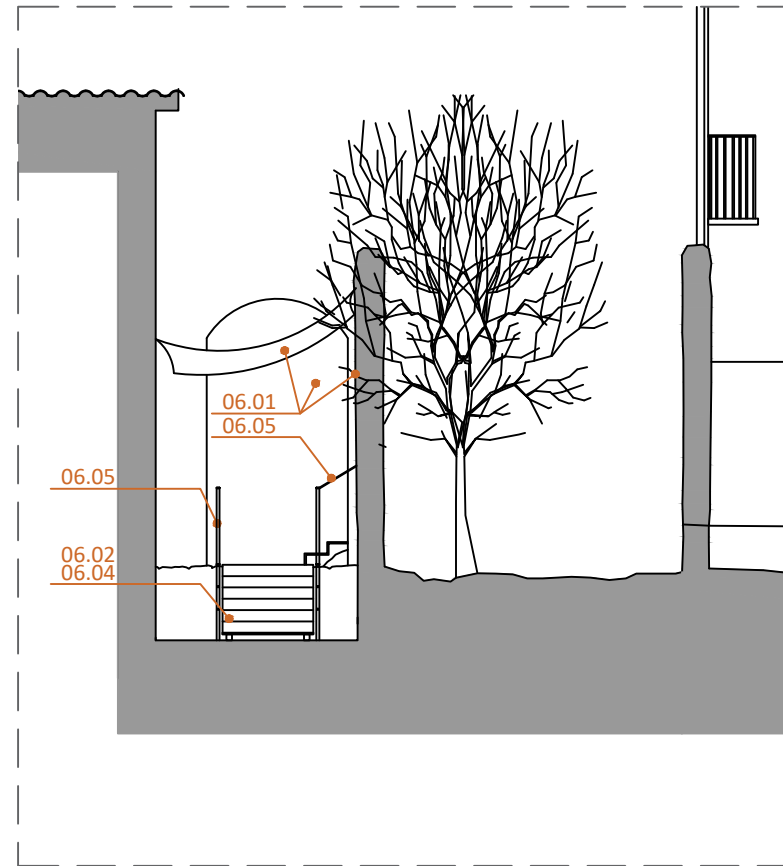
## ACTUACIONS PROGRAMADES. ACCÉS PLAÇA DE L'ESPECIER. ÀMBIT 6

### 06 ADEQUACIÓ ACCÉS DES DE LA PLAÇA DE L'ESPECIER. ÀMBIT 6

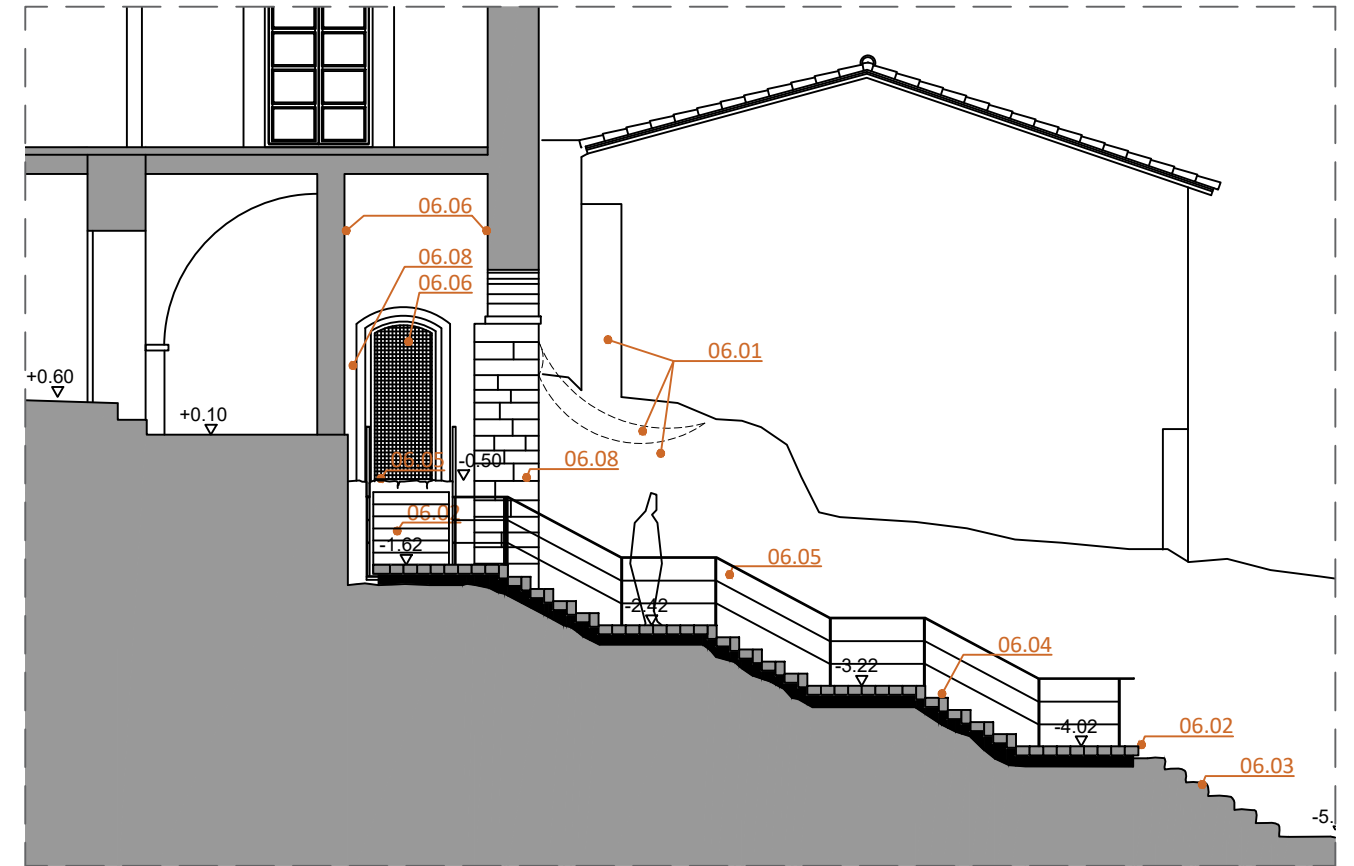
- 06.01 ut sanejat de parament i mesures de protecció
- 06.02 m<sup>2</sup> desmuntatge graonat de fusta actual
- 06.03 ut sanejat i consolidació de graonat de pedra original
  - a) m<sup>2</sup> Neteja, sanejament i retirada de vegetació amb mitjans manuals
  - b) m<sup>2</sup> Consolidació i restauració de graonada. Rejuntat amb morter de calç i reparació de discontinuïtats constructives
- 06.04 ut formació de nou graonat d'accés de formigó/fusta/graves
  - a) m<sup>2</sup> Neteja, sanejament i retirada de vegetació i elements obsolets i disconformes amb mitjans manuals
  - b) m<sup>3</sup> Modificació del perfil de la rampa d'accés com a suport de la nova escala amb mitjans manuals/mecànics. Excavació i reomplert
  - c) m<sup>2</sup> Estesa de làmina de PVC com a capa separadora entre el terreny i el formigó
  - d) m<sup>3</sup> Formació de base de formigó en massa com a suport de graonada de travesses de fusta
  - e) m<sup>2</sup> Formació d'acabat superior d'escala amb travesses ecològiques de fusta de secció 12\*18 cm (76 uts)
  - f) m<sup>2</sup> Tractament d'envernissat amb Lasur color a definir. Dues mans
  - g) ut Formació d'estructura de fusta de suport del últim tram d'escala
  - h) m<sup>2</sup> Estesa de graves dels laterals en els laterals de la nova graonada de fusta amb estructura sobre capa de geotèxtil
  - i) ml Previsió de tubs corrugats de protecció de l'alimentació elèctrica per a l'enllumenament ambiental rasant
  - j) ut Actuacions complementàries en funció de les conclusions i resultats de la recerca arqueològica i sondejos realitzats
- 06.05 ml subministrament i col·locació de barana d'acer protecció
- 06.06 ut subministrament i col·locació de porta de xapa metàl·lica
- 06.07 ut adequació de replà d'accés
- 06.08 m<sup>2</sup> revestiment de paraments junt a accés
  - a) m<sup>2</sup> Neteja i sanejament de junt de maçoneria ordinària de paraments verticals portalada accés porxo-ruïnes
  - b) m<sup>2</sup> Rejuntat de fàbrica de maçoneria ordinària amb morter de calç en paraments verticals portalada accés porxo-ruïnes
- 06.09 m<sup>3</sup> càrrega i transport de runa
- 06.10 m<sup>2</sup> neteja de l'àmbit d'actuació



**PLANTA BAIXA. PUJADA DE LA PLAÇA DELS ESPECIERS. PROPOSTA D'INTERVENCIÓ**  
E 1:100



**SECCIÓ TRANSVERSAL. PUJADA PL. ESPECIER. PROPOSTA INTERVENCIÓ**  
E 1:100



**SECCIÓ LONGITUDINAL. PUJADA DE LA PLAÇA DELS ESPECIERS. PROPOSTA D'INTERVENCIÓ**  
E 1:100



**Ajuntament  
de BAGÀ**

**Projecte**  
ACTUACIONS D'ADEQUACIÓ I ACONDICIONAMENT DE LA CAPELLA DE SANTA MARIA DEL CASTELL PER EQUIPAMENT COMPLEMENTARI I L'ADEQUACIÓ DE L'ACCÉS A LA PLAÇA DELS ESPECIERS  
**PROJECTE BÀSIC I EXECUTIU**

**Expedient**  
24032\_AP

**Localització**  
Carrer Pujada al Palau, 8, 08695

**Municipi i comarca**  
Bagà, el Berguedà (Barcelona)

**Propietat i promotor**  
Ajuntament de Bagà

**Plànol**  
PROPOSTA D'INTERVENCIÓ (PI)  
Accés des de la Plaça de l'Espeier. Àmbit d'intervenció 6  
Plantes i seccions. Identificació actuacions programades

**Arxiu**  
PI\_24032\_PE\_Palau de Bagà.dwg

**Data**  
Juliol 2024

**Escala**  
1:100 DIN A3

**Número**  
06 PI

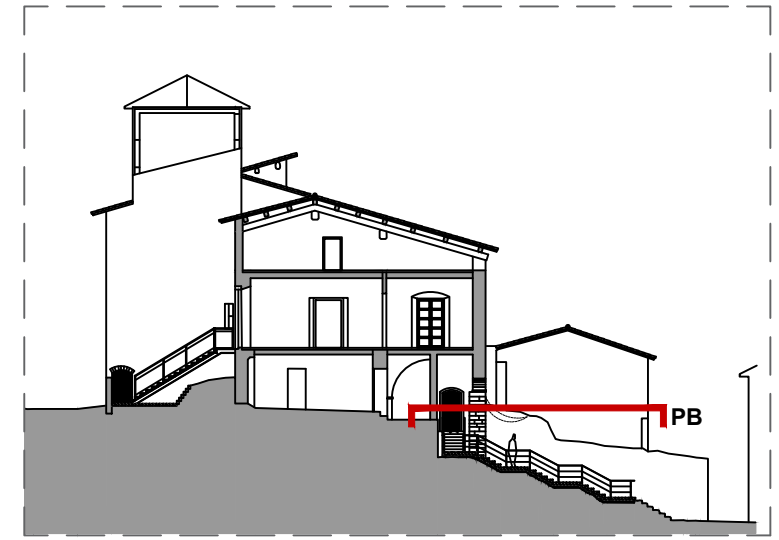
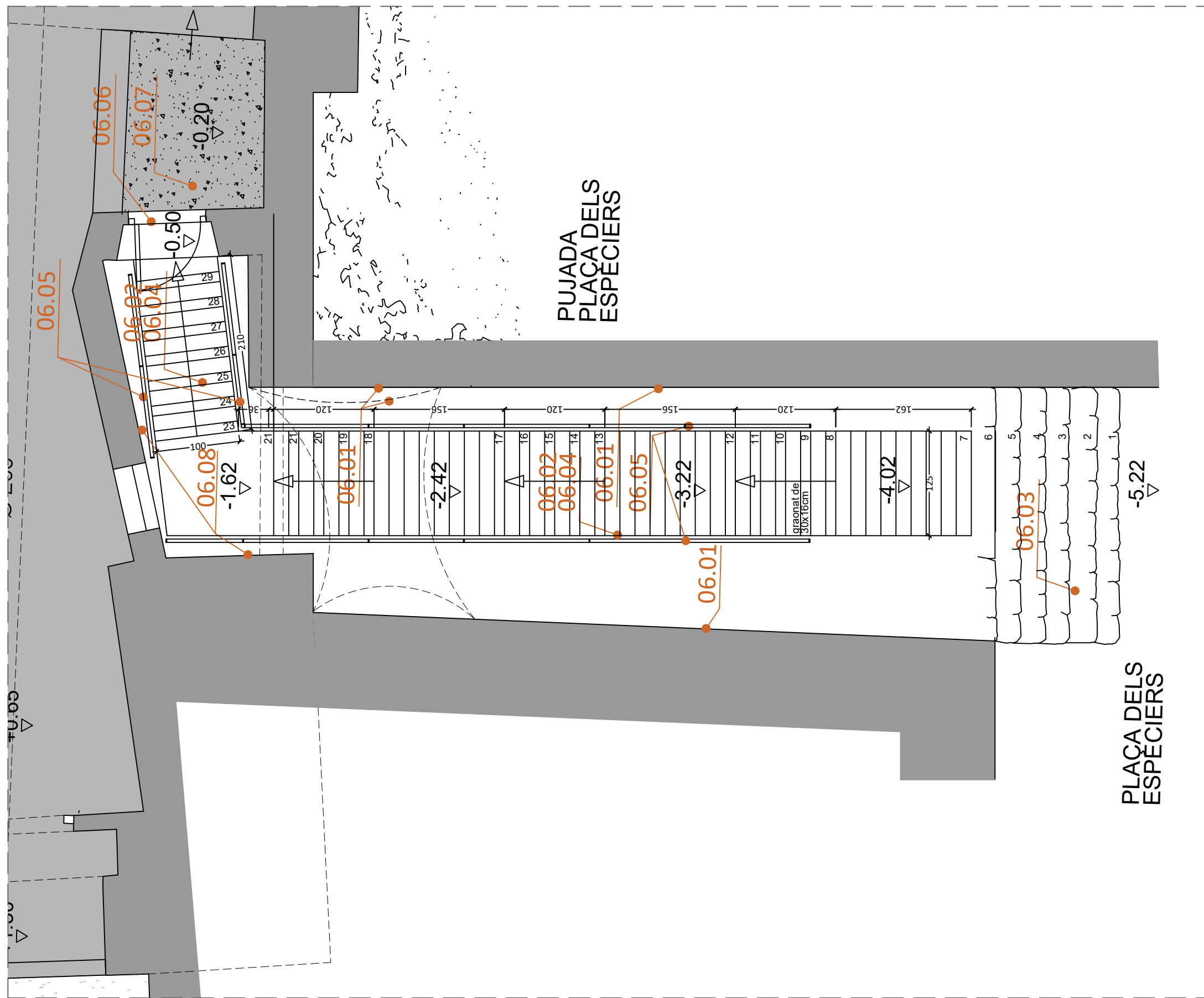
**El tècnic redactor**

Xavier Guitart Tarrés, arqte.  
GUITART ARQUITECTURA I ASS. SLP

**Equip tècnic:**

A.Bachs, S. Garcia, G.Guitart, A. Martinez, O.Guitart, F.Mas (arqtes. GAA)





SECCIÓ DE REFERÈNCIA IDENTIFICACIÓ PLANTA  
E 1:400

**LLEGENDA D'ACTUACIONS PROGRAMADES**

- 06 ADEQUACIÓ ACCÉS DES DE LA PLAÇA DE L' ESPECIER. ÀMBIT 6**
- 06.01 ut sanejat de parament i mesures de protecció
- 06.02 ut desmuntatge graonat de fusta actual
- 06.03 ut sanejat i consolidació de graonat de pedra original
- 06.04 ut formació de nou graonat d'accés formigó/fusta/graves
- 06.05 ml subministrament i col·locació de barana d'acer protecció
- 06.06 ut subministrament i col·locació de porta de xapa metàl·lica
- 06.07 ut adequació de replà d'accés
- 06.08 m2 revestiment de paraments junt a accés
- 06.09 m3 càrrega i transport de runa
- 06.10 m2 neteja de l'àmbit d'actuació

**PLANTA BAIXA. PUJADA DE LA PLAÇA DELS ESPECIERS. PROPOSTA D'INTERVENCIÓ**  
E 1:50



**Projecte**  
ACTUACIONS D'ADEQUACIÓ I ACONDICIONAMENT DE LA CAPELLA DE SANTA MARIA DEL CASTELL PER EQUIPAMENT COMPLEMENTARI I L'ADEQUACIÓ DE L'ACCÉS A LA PLAÇA DELS ESPECIERS  
**PROJECTE BÀSIC I EXECUTIU**

**Expedient**  
24032\_AP

**Localització**  
Carrer Pujada al Palau, 8, 08695

**Municipi i comarca**  
Bagà, el Berguedà (Barcelona)

**Propietat i promotor**  
Ajuntament de Bagà

**Plànol**  
PROPOSTA D'INTERVENCIÓ (PI)  
Planta baixa. Pujada de la Plaça dels Especiers.  
Identificació actuacions programades

**Arxiu**  
PI\_24032\_PE\_Palau de Bagà.dwg

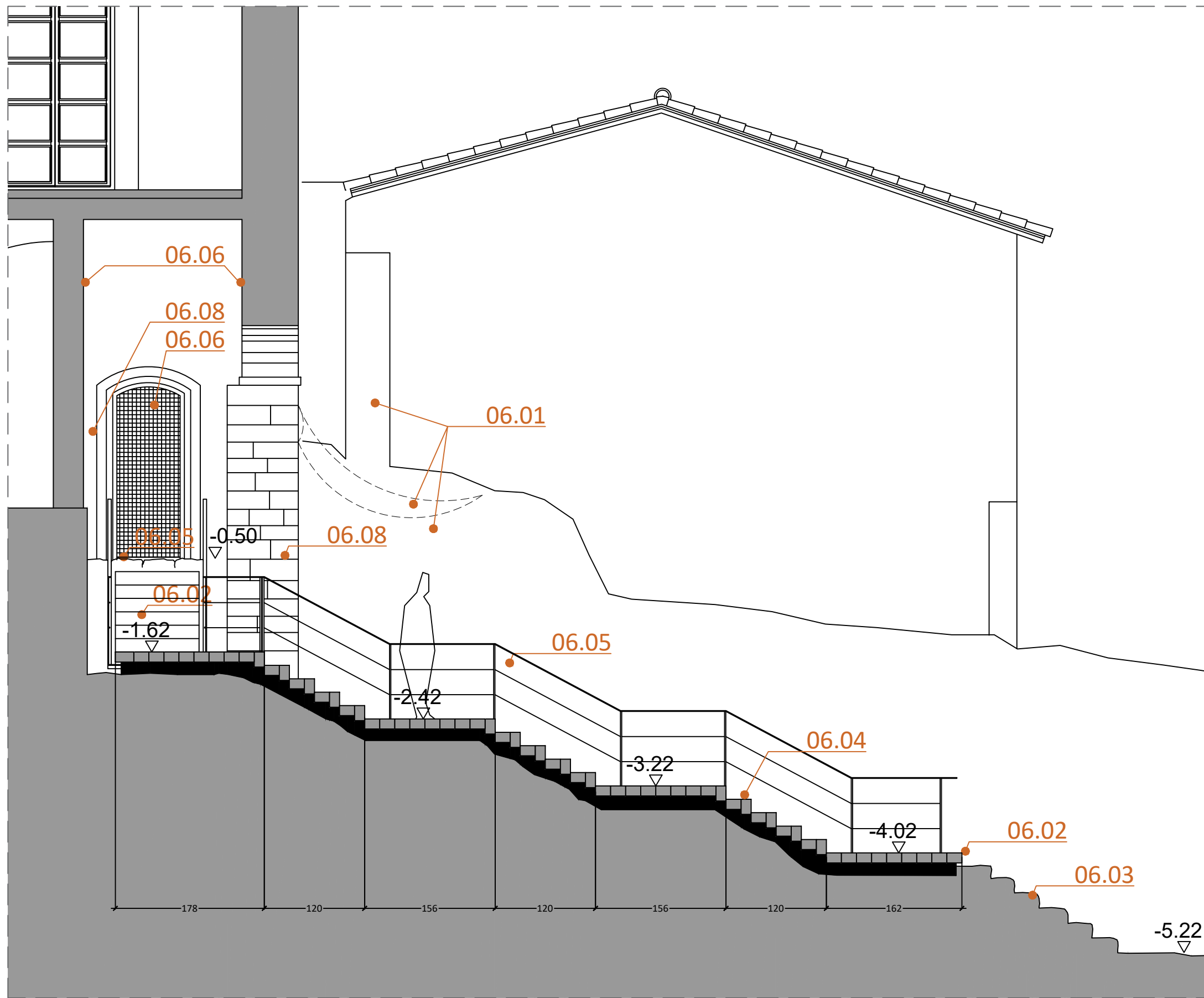
**Data**  
Juliol 2024

**Escala**  
1:50 DIN A3

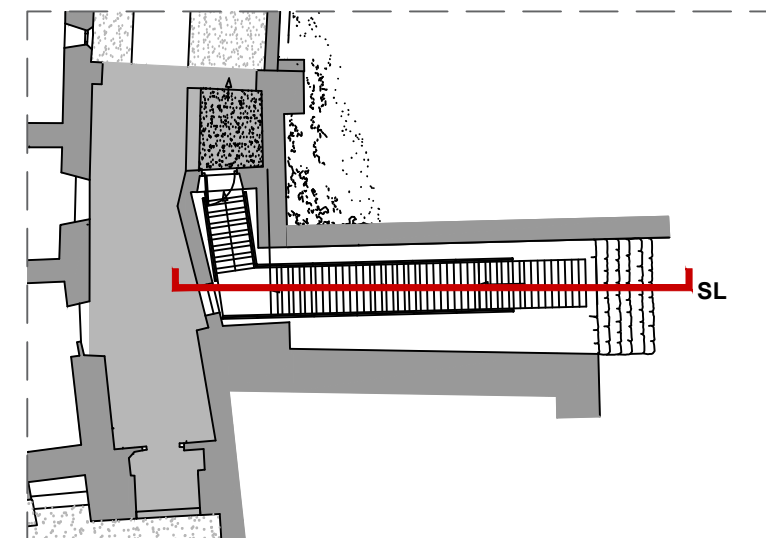
**Número**  
07 PI

**El tècnic redactor**  
Xavier Guitart Tarrés, arqte.  
GUITART ARQUITECTURA I ASS. SLP

**Equip tècnic:**  
A.Bachs, S. Garcia, G.Guitart, A. Martinez, O.Guitart, F.Mas (arqtes. GAA)



SECCIÓ LONGITUDINAL. PUJADA DE LA PLAÇA DELS ESPECIERS. PROPOSTA D'INTERVENCIÓ  
E 1:50



PLANTA DE REFERÈNCIA IDENTIFICACIÓ SECCIÓ  
E 1:200

**LLEGENDA D'ACTUACIONS PROGRAMADES**

06 ADEQUACIÓ ACCÉS DES DE LA PLAÇA DE L' ESPECIER. ÀMBIT 6

- 06.01 ut sanejat de parament i mesures de protecció
- 06.02 ut desmuntatge graonat de fusta actual
- 06.03 ut sanejat i consolidació de graonat de pedra original
- 06.04 ut formació de nou graonat d'accés formigó/fusta/graves
- 06.05 ml subministrament i col·locació de barana d'acer protecció
- 06.06 ut subministrament i col·locació de porta de xapa metàl·lica
- 06.07 ut adequació de replà d'accés
- 06.08 m2 revestiment de paraments junt a accés
- 06.09 m3 càrrega i transport de runa
- 06.10 m2 neteja de l'àmbit d'actuació



**Projecte**  
ACTUACIONS D'ADEQUACIÓ I ACONDICIONAMENT DE LA CAPELLA DE SANTA MARIA DEL CASTELL PER EQUIPAMENT COMPLEMENTARI I L'ADEQUACIÓ DE L'ACCÉS A LA PLAÇA DELS ESPECIERS  
**PROJECTE BÀSIC I EXECUTIU**

**Expedient**  
24032\_AP

**Localització**  
Carrer Pujada al Palau, 8, 08695

**Municipi i comarca**  
Bagà, el Berguedà (Barcelona)

**Propietat i promotor**  
Ajuntament de Bagà

**Plànol**  
PROPOSTA D'INTERVENCIÓ (PI)  
Secció longitudinal. Pujada de la Plaça dels Especiers.  
Identificació actuacions programades

**Arxiu**  
PI\_24032\_PE\_Palau de Bagà.dwg

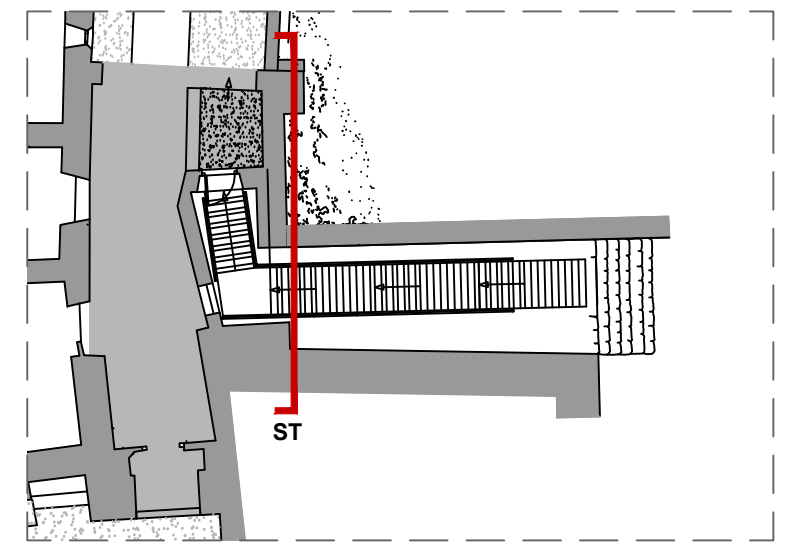
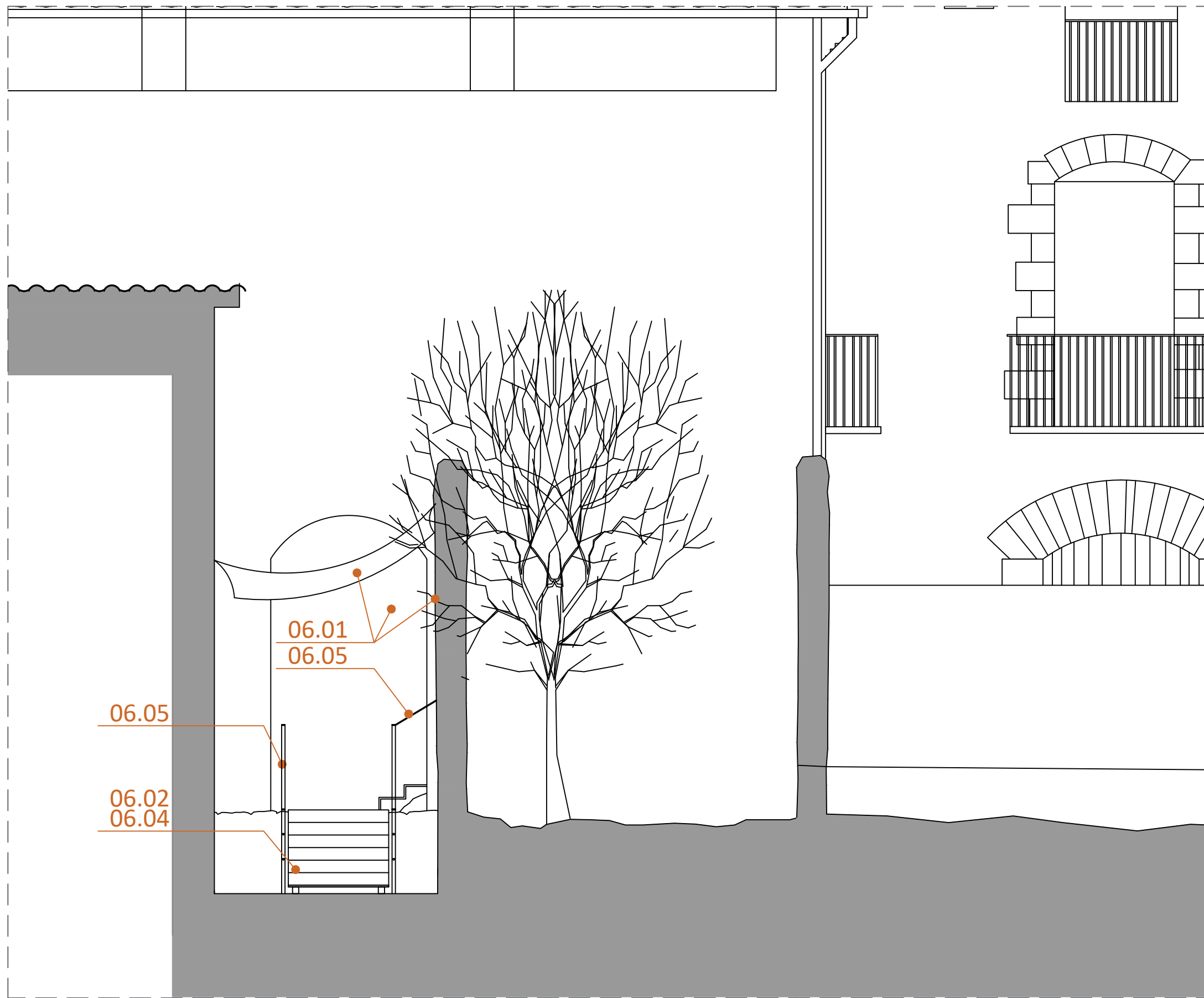
**Data**  
Juliol 2024

**Escala**  
1:50 DIN A3

**Número**  
08 PI

**El tècnic redactor**  
Xavier Guitart Tarrés, arqte.  
GUITART ARQUITECTURA I ASS. SLP

**Equip tècnic:**  
A.Bachs, S. Garcia, G.Guitart, A. Martinez, O.Guitart, F.Mas (arqtes. GAA)



PLANTA DE REFERÈNCIA IDENTIFICACIÓ SECCIÓ  
E 1:200

SECCIÓ TRANSVERSAL. PUJADA DE LA PLAÇA DELS ESPECIERS. PROPOSTA D'INTERVENCIÓ  
E 1:50

**LLEGENDA D'ACTUACIONS PROGRAMADES**

**06 ADEQUACIÓ ACCÉS DES DE LA PLAÇA DE L' ESPECIER. ÀMBIT 6**

- 06.01 ut sanejat de parament i mesures de protecció
- 06.02 ut desmuntatge graonat de fusta actual
- 06.03 ut sanejat i consolidació de graonat de pedra original
- 06.04 ut formació de nou graonat d'accés formigó/fusta/graves
- 06.05 ml subministrament i col·locació de barana d'acer protecció
- 06.06 ut subministrament i col·locació de porta de xapa metàl·lica
- 06.07 ut adequació de replà d'accés
- 06.08 m2 revestiment de paraments junt a accés
- 06.09 m3 càrrega i transport de runa
- 06.10 m2 neteja de l'àmbit d'actuació



**Projecte**  
ACTUACIONS D'ADEQUACIÓ I ACONDICIONAMENT DE LA CAPELLA DE SANTA MARIA DEL CASTELL PER EQUIPAMENT COMPLEMENTARI I L'ADEQUACIÓ DE L'ACCÉS A LA PLAÇA DELS ESPECIERS  
**PROJECTE BÀSIC I EXECUTIU**

**Expedient**  
24032\_AP

**Localització**  
Carrer Pujada al Palau, 8, 08695

**Municipi i comarca**  
Bagà, el Berguedà (Barcelona)

**Propietat i promotor**  
Ajuntament de Bagà

**Plànol**  
PROPOSTA D'INTERVENCIÓ (PI)  
Secció longitudinal. Pujada de la Plaça dels Especiers.  
Identificació actuacions programades

**Arxiu**  
PI\_24032\_PE\_Palau de Bagà.dwg

**Data**  
Juliol 2024

**Escala**  
1:50 DIN A3

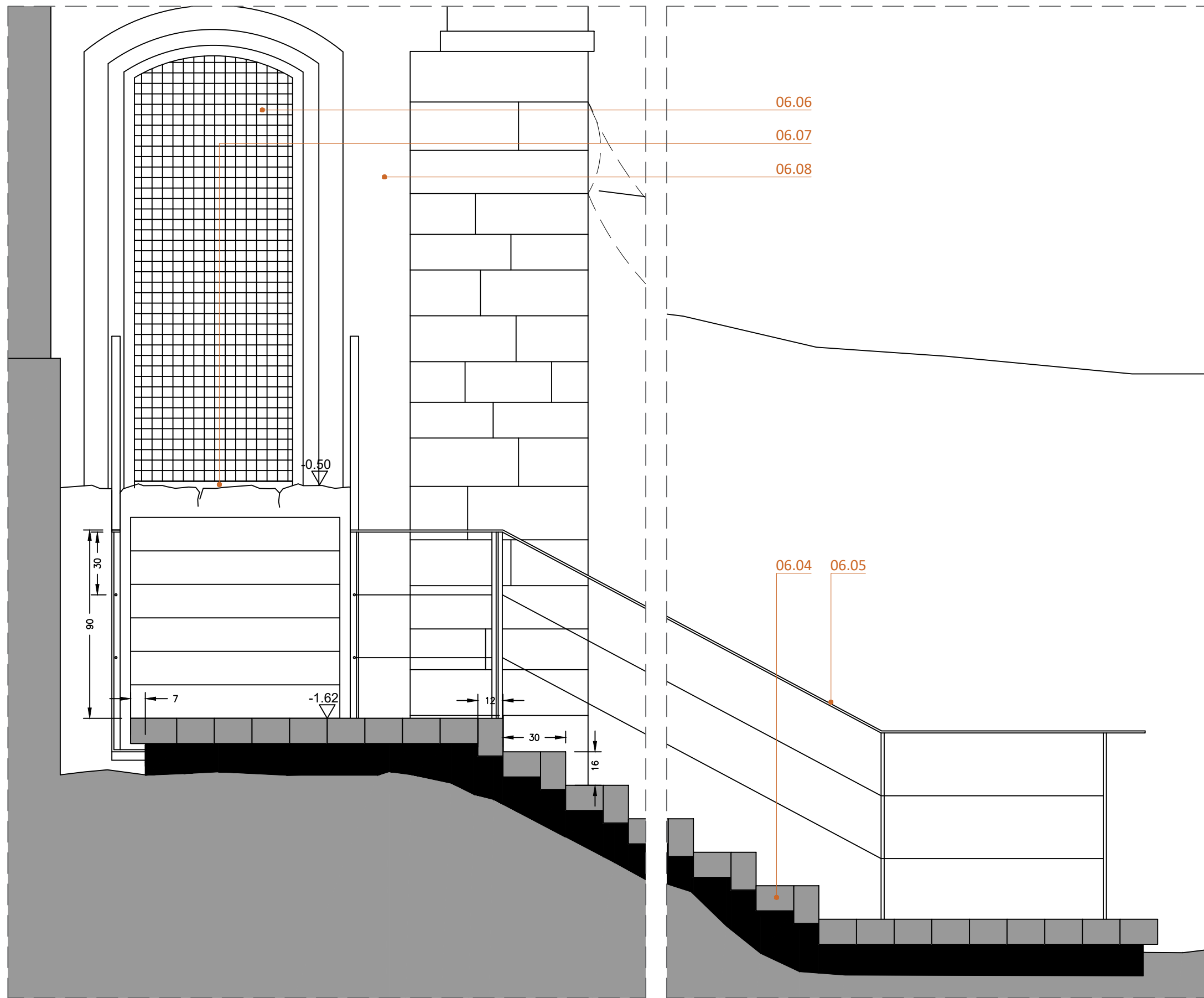
**Número**  
09 PI

**El tècnic redactor**

Xavier Guitart Tarrés, arqte.  
GUITART ARQUITECTURA I ASS. SLP

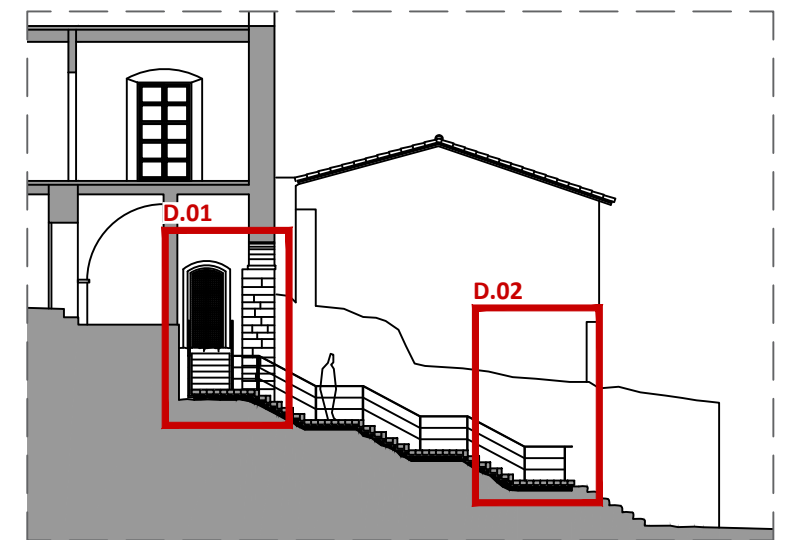
**Equip tècnic:**

A.Bachs, S. Garcia, G.Guitart, A. Martinez, O.Guitart, F.Mas (arqtes. GAA)



DETALL CONSTRUCTIU 1. PUJADA DE LA PLAÇA DELS ESPECIERS. PROPOSTA D'INTERVENCIÓ E 1:20

DETALL CONSTRUCTIU 2. PUJADA DE LA PLAÇA DELS ESPECIERS. PROPOSTA D'INTERVENCIÓ E 1:20



SECCIÓ LONGITUDINAL DE REFERÈNCIA IDENTIFICACIÓ DETALLS E 1:200

**LLEGENDA D'ACTUACIONS PROGRAMADES**

06 ADEQUACIÓ ACCÉS DES DE LA PLAÇA DE L' ESPECIER. ÀMBIT 6

- 06.01 ut sanejat de parament i mesures de protecció
- 06.02 ut desmuntatge graonat de fusta actual
- 06.03 ut sanejat i consolidació de graonat de pedra original
- 06.04 ut formació de nou graonat d'accés formigó/fusta/graves
- 06.05 ml subministrament i col·locació de barana d'acer protecció
- 06.06 ut subministrament i col·locació de porta de xapa metàl·lica
- 06.07 ut adequació de replà d'accés
- 06.08 m2 revestiment de paraments junt a accés
- 06.09 m3 càrrega i transport de runa
- 06.10 m2 neteja de l'àmbit d'actuació



**Ajuntament de BAGÀ**

**Projecte**  
ACTUACIONS D'ADEQUACIÓ I ACONDICIONAMENT DE LA CAPELLA DE SANTA MARIA DEL CASTELL PER EQUIPAMENT COMPLEMENTARI I L'ADEQUACIÓ DE L'ACCÉS A LA PLAÇA DELS ESPECIERS  
**PROJECTE BÀSIC I EXECUTIU**

**Expedient**  
24032\_AP

**Localització**  
Carrer Pujada al Palau, 8, 08695

**Municipi i comarca**  
Bagà, el Berguedà (Barcelona)

**Propietat i promotor**  
Ajuntament de Bagà

**Plànol**  
PROPOSTA D'INTERVENCIÓ (PI)  
Detall constructiu. Pujada de la Plaça dels Especiers.  
Identificació actuacions programades

**Arxiu**  
PI\_24032\_PE\_Palau de Bagà.dwg

**Data**  
Juliol 2024

**Escala**  
1:20 DIN A3

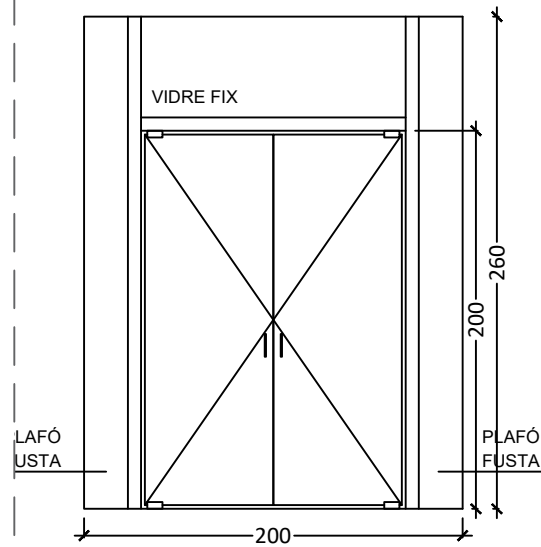
**Número**  
10 PI

**El tècnic redactor**

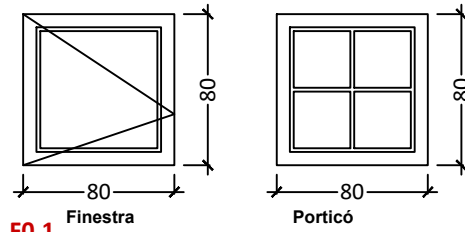
Xavier Guitart Tarrés, arqte.  
GUITART ARQUITECTURA I ASS. SLP

**Equip tècnic:**

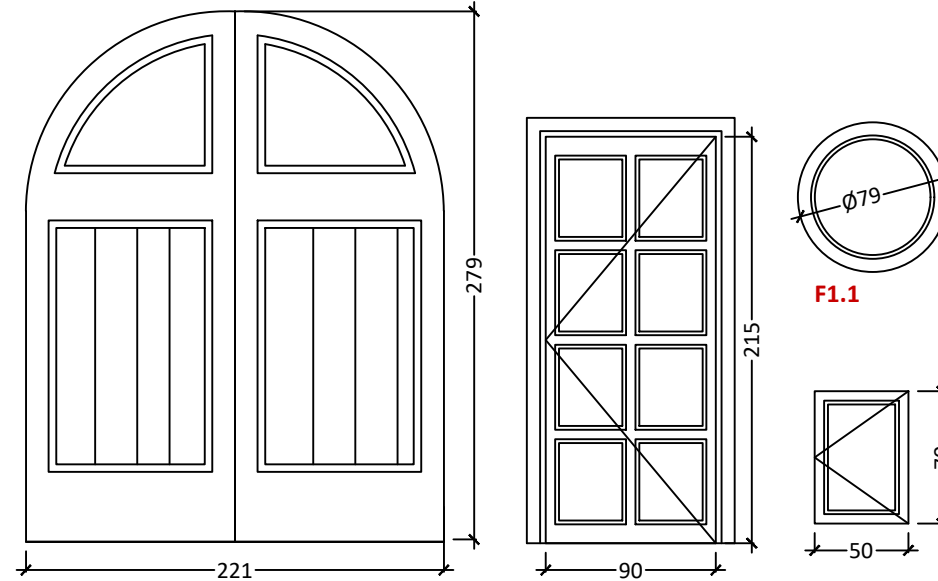
A.Bachs, S. Garcia, G.Guitart, A. Martinez, O.Guitart, F.Mas (arqtes. GAA)



**PO.2**  
**TANCAMENT DE VIDRE DE 200X260 CM.**  
 Subministrament i col.locació de tancament de vidre a la capella. Es compon de dues portes de vidre securitzat i bastiments, travessers i plafonats de fusta iguals als existents. Mides totals del forat : 200 x 260 cm. Inclús accessoris de tancament, manetes i frè.

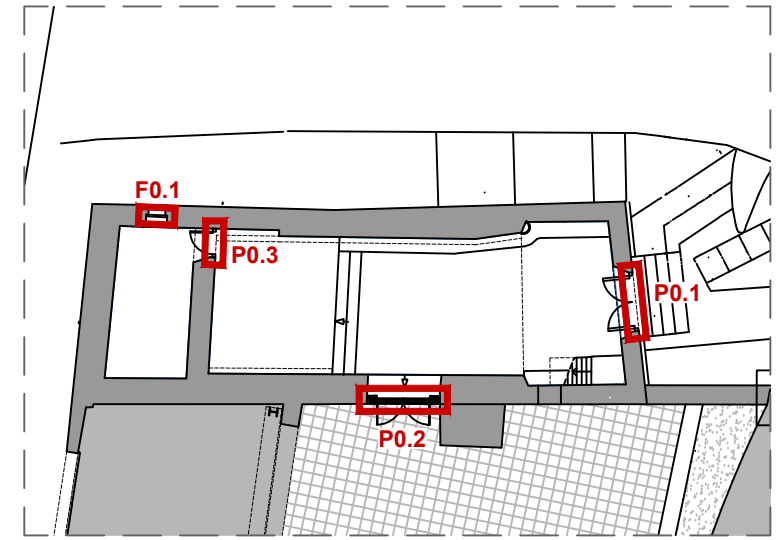


**F0.1**  
**FINESTRA DE 80X80 CM**  
 Subministrament i col.locació de finestra de fusta de flandes de 1ª per envernissar. Mides del buit d'obra : 80 x 80 cm. Inclús bastiment, vidre climalit 4+6+8 mm. Inclús pintat amb una capa d'insecticida-fungicida i dues d'acabat amb vernís a poro obert color fosc.

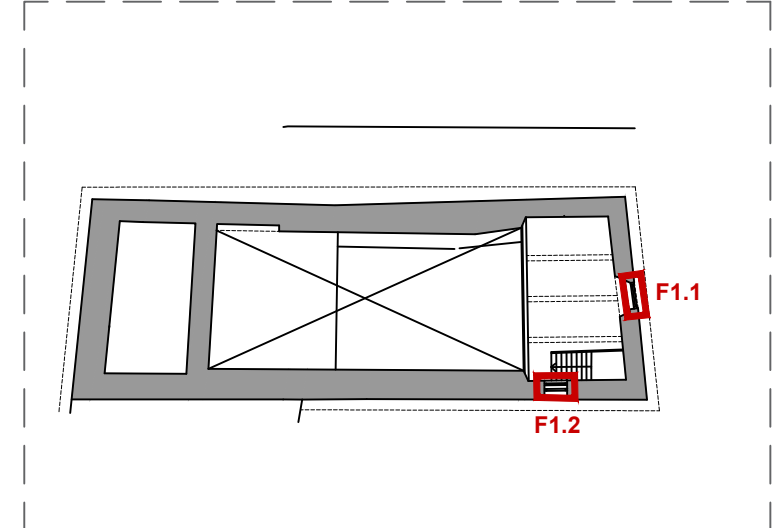


**PO.1**  
**RESTAURACIÓ ELEMENTS DE FUSTA**  
 Restauració, repas i reparació de diversos tancaments de fusta , a base de substituir elements malmesos, decapar i nou pintat amb una ma d'insecticida- fungicida i dues de vernís color fosc.

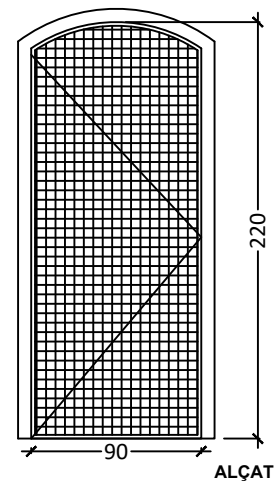
porta accés principal  
 finestra i portico pati d'armes  
 òcul circular façana accés  
 porta interior a sagristia



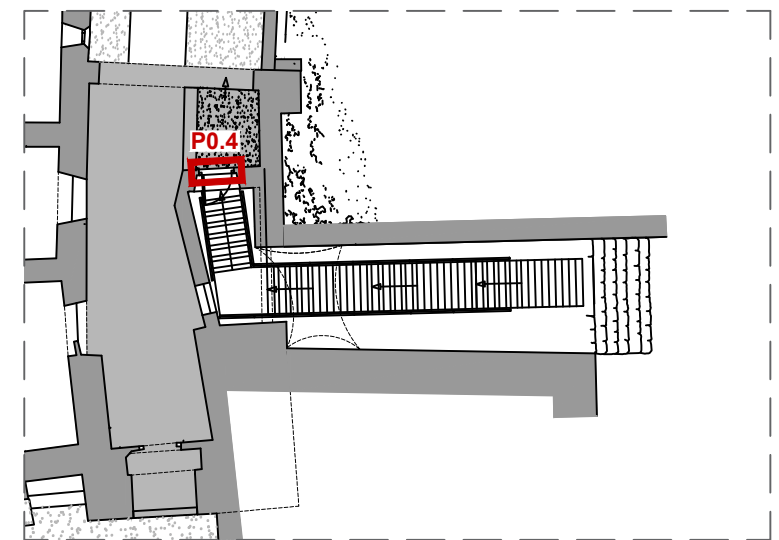
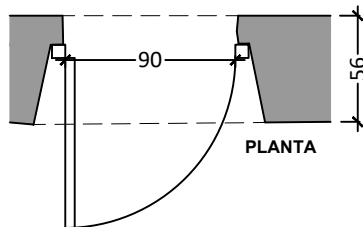
**PLANTA BAIXA. IDENTIFICACIÓ D'OBERTURES**  
 E 1:200



**PLANTA COR. IDENTIFICACIÓ D'OBERTURES**  
 E 1:200



**PO.4**  
**06.06. SUBMINIST. I COL. PORTA DE XAPA METAL.LICA**  
 Subministrament i col.locació de porta de malla metal.lica, tipus religa, de dimensions aproximades 90x220 cm, collada a parament. Inclòs mecanismes de fixació, tancament i ferramenta. Inclòs aplicació de dues capes d'imprimació i dues capes de pintura a l'esmail.



**PLANTA ESCALES IDENTIFICACIÓ D'OBERTURES**  
 E 1:200

**PLANILLES DE FUSTERIES. IDENTIFICACIÓ, CARACTERÍSTIQUES I DIMENSIONS**  
 E 1:40



**Projecte**  
 ACTUACIONS D'ADEQUACIÓ I ACONDICIMAMET DE LA CAPELLA DE SANTA MARIA DEL CASTELL PER EQUIPAMENT COMPLEMENTARI I L'ADEQUACIÓ DE L'ACCÉS A LA PLAÇA DELS ESPECIERS  
**PROJECTE BÀSIC I EXECUTIU**

**Expedient**  
 24032\_AP

**Localització**  
 Carrer Pujada al Palau, 8, 08695

**Municipi i comarca**  
 Bagà, el Berguedà (Barcelona)

**Propietat i promotor**  
 Ajuntament de Bagà

**Plànol**  
 PROPOSTA D'INTERVENCIÓ (PI)  
 Fusteries Exteriors i Interiors. Capella de Santa Maria i pujadaPI. dels Especiars  
 Caracterització i dimensionat. Actuacions programades.

**Arxiu**  
 PI\_24032\_PE\_Palau de Bagà.dwg

**Data**  
 Juliol 2024

**Escala**  
 1:40 DIN A3

**Número**  
 11 PI

**El tècnic redactor**


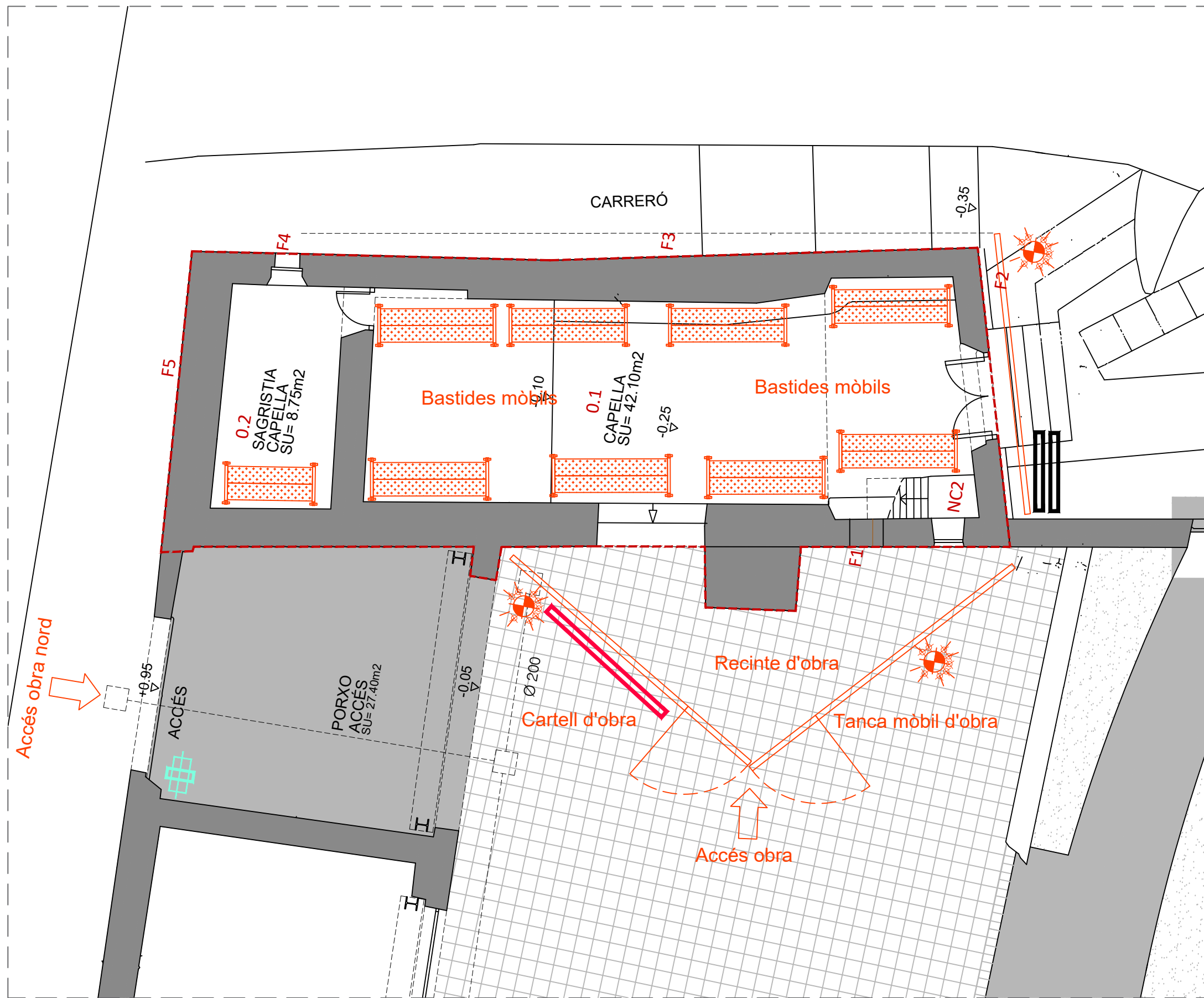
Xavier Guitart Tarrés, arqte.  
 GUITART ARQUITECTURA I ASS. SLP

**Equip tècnic:**  
 A.Bachs, S. Garcia, G.Guitart, A. Martinez, O.Guitart, F.Mas (arqtes. GAA)

**PLÀNOLS D'ESTUDI DE SEGURETAT I SALUT**

---

ACTUACIONS D'ADEQUACIÓ I ACONDICIONAMENT DE LA CAPELLA DE SANTA MARIA DEL CASTELL PER EQUIPAMENT COMPLEMENTARI I  
L'ADEQUACIÓ DE L'ACCÉS A LA PLAÇA DELS ESPECIERS  
**PROJECTE BÀSIC I EXECUTIU**



SECCIÓ DE REFERÈNCIA IDENTIFICACIÓ PLANTA  
E 1:150

Àmbit d'intervenció 2:  
Sup. construïda: 89,41 m²

PLANTA BAIXA. CAPELLA DE SANTA MARIA. IMPLANTACIÓ DE TANQUES I BASTIDES  
E 1:75



**Projecte**  
ACTUACIONS D'ADEQUACIÓ I ACONDICIONAMENT DE LA CAPELLA DE SANTA MARIA DEL CASTELL PER EQUIPAMENT COMPLEMENTARI I L'ADEQUACIÓ DE L'ACCÉS A LA PLAÇA DELS ESPECIERS  
**PROJECTE BÀSIC I EXECUTIU**

**Expedient**  
24032\_AP

**Localització**  
Carrer Pujada al Palau, 8, 08695

**Municipi i comarca**  
Bagà, el Berguedà (Barcelona)

**Propietat i promotor**  
Ajuntament de Bagà

**Plànol**  
ESTUDI DE SEGURETAT I SALUT (EBSS)  
Planta baixa i planta cor. Capella de Santa Maria. Àmbit 2  
Implantació de tanques i bastides mòbils.

**Arxiu**  
ESS\_24032\_PE\_Palau de Bagà.dwg

**Data**  
Juliol 2024

**Escala**  
1:75 DIN A3

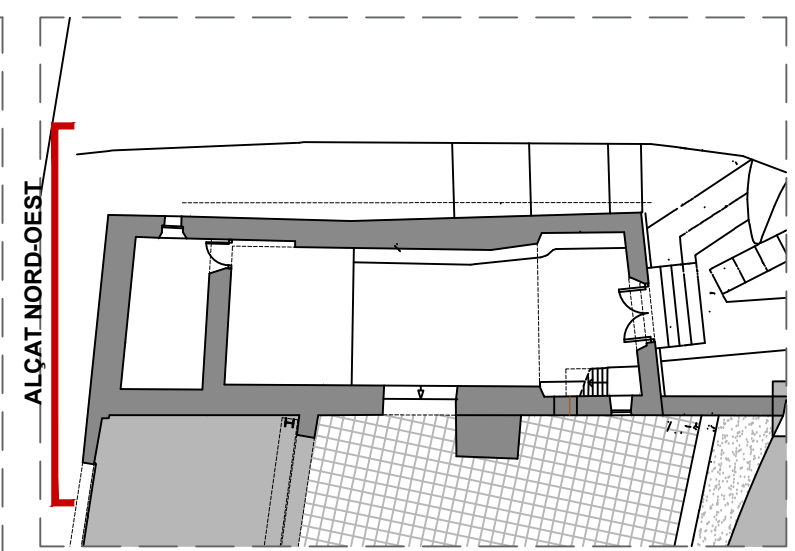
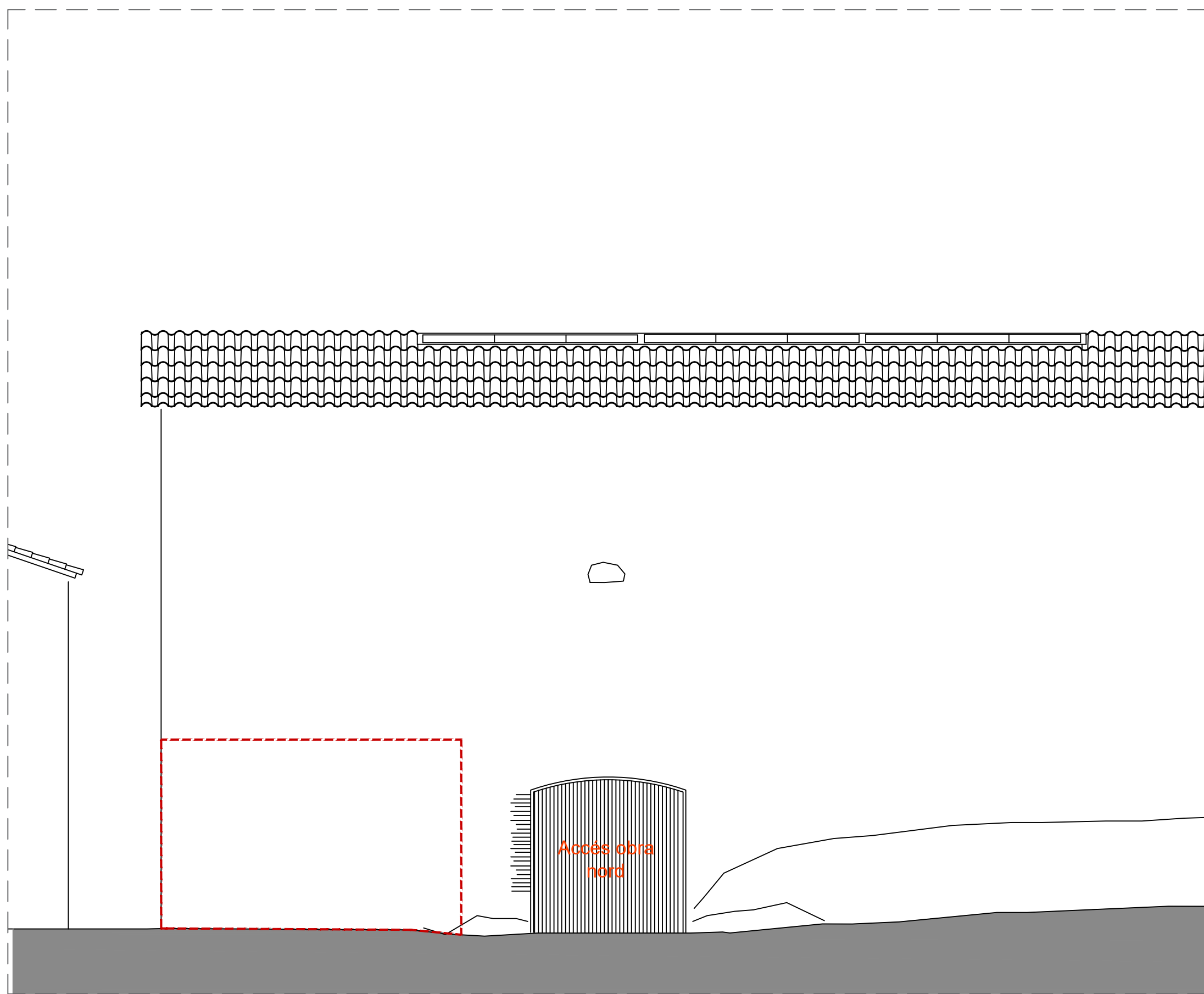
**Número**  
01 ESS

**El tècnic redactor**

Xavier Guitart Tarrés, arqte.  
GUITART ARQUITECTURA I ASS. SLP

**Equip tècnic:**

A.Bachs, S. Garcia, G.Guitart, A. Martinez, O.Guitart, F.Mas (arqtes. GAA)



ALÇAT NORD-OEST  
 PLANTA BAIXA. IDENTIFICACIÓ DELS ALÇATS  
 E 1:150

Àmbit d'intervenció 2

ALÇAT NORD-OEST. CAPELLA DE SANTA MARIA. IMPLANTACIÓ DE TANQUES I BASTIDES  
 E 1:75



**Projecte**  
 ACTUACIONS D'ADEQUACIÓ I ACONDICIONAMENT DE LA CAPELLA DE SANTA MARIA DEL CASTELL PER EQUIPAMENT COMPLEMENTARI I L'ADEQUACIÓ DE L'ACCÉS A LA PLAÇA DELS ESPECIERS  
**PROJECTE BÀSIC I EXECUTIU**  
**Expedient**  
 24032\_AP

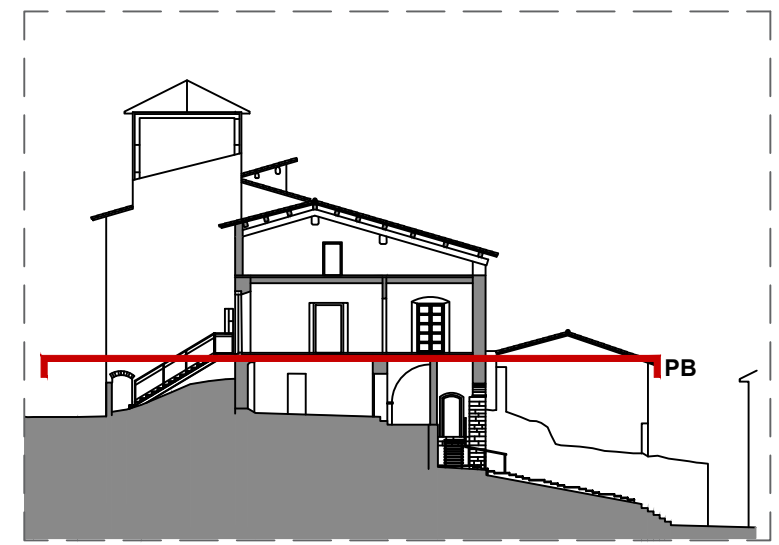
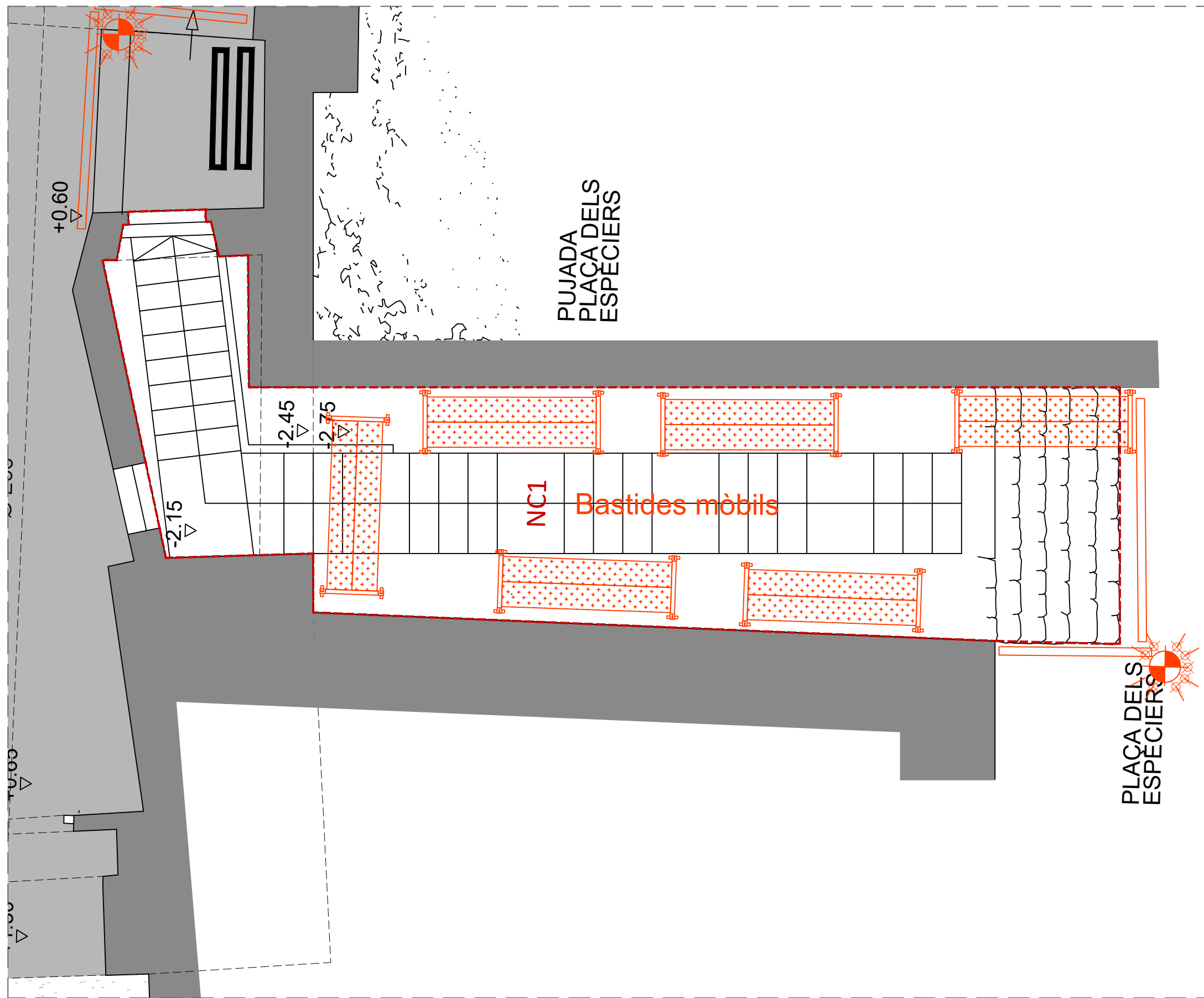
**Localització**  
 Carrer Pujada al Palau, 8, 08695  
**Municipi i comarca**  
 Bagà, el Berguedà (Barcelona)  
**Propietat i promotor**  
 Ajuntament de Bagà

**Plànol**  
 ESTUDI DE SEGURETAT I SALUT (EBSS)  
 Alçat nord-oest. Capella de Santa Maria. Àmbit 2  
 Implantació de tanques i bastides mòbils  
**Arxiu**  
 ESS\_24032\_PE\_Palau de Bagà.dwg

**Data**  
 Juliol 2024  
**Escala**  
 1:75 DIN A3  
**Número**  
 02 ESS

**El tècnic redactor**  
 Xavier Guitart Tarrés, arqte.  
 GUITART ARQUITECTURA I ASS. SLP  
**Equip tècnic:**  
 A.Bachs, S. Garcia, G.Guitart, A. Martinez, O.Guitart, F.Mas (arqtes. GAA)





SECCIÓ DE REFERÈNCIA IDENTIFICACIÓ PLANTA  
E 1:150

Àmbit d'intervenció 1:  
Superfície: 34,91 m<sup>2</sup>

PLANTA BAIXA. PUJADA DE LA PLAÇA DELS ESPECIERS. IMPLANTACIÓ DE TANQUES I BASTIDES  
E 1:50



**Projecte**  
ACTUACIONS D'ADEQUACIÓ I ACONDICIONAMENT DE LA CAPELLA DE SANTA MARIA DEL CASTELL PER EQUIPAMENT COMPLEMENTARI I L'ADEQUACIÓ DE L'ACCÉS A LA PLAÇA DELS ESPECIERS  
**PROJECTE BÀSIC I EXECUTIU**

**Expedient**  
24032\_AP

**Localització**  
Carrer Pujada al Palau, 8, 08695

**Municipi i comarca**  
Bagà, el Berguedà (Barcelona)

**Propietat i promotor**  
Ajuntament de Bagà

**Plànol**  
ESTUDI DE SEGURETAT I SALUT (EBSS)  
Planta baixa. Pujada de la Plaça dels Especiers.  
Implantació de tanques i bastides mòbils

**Arxiu**  
ESS\_24032\_PE\_Palau de Bagà.dwg

**Data**  
Juliol 2024

**Escala**  
1:50 DIN A3

**Número**  
03 ESS

**El tècnic redactor**  
Xavier Guitart Tarrés, arqte.  
GUITART ARQUITECTURA I ASS. SLP

**Equip tècnic:**  
A.Bachs, S. Garcia, G.Guitart, A. Martinez, O.Guitart, F.Mas (arqtes. GAA)