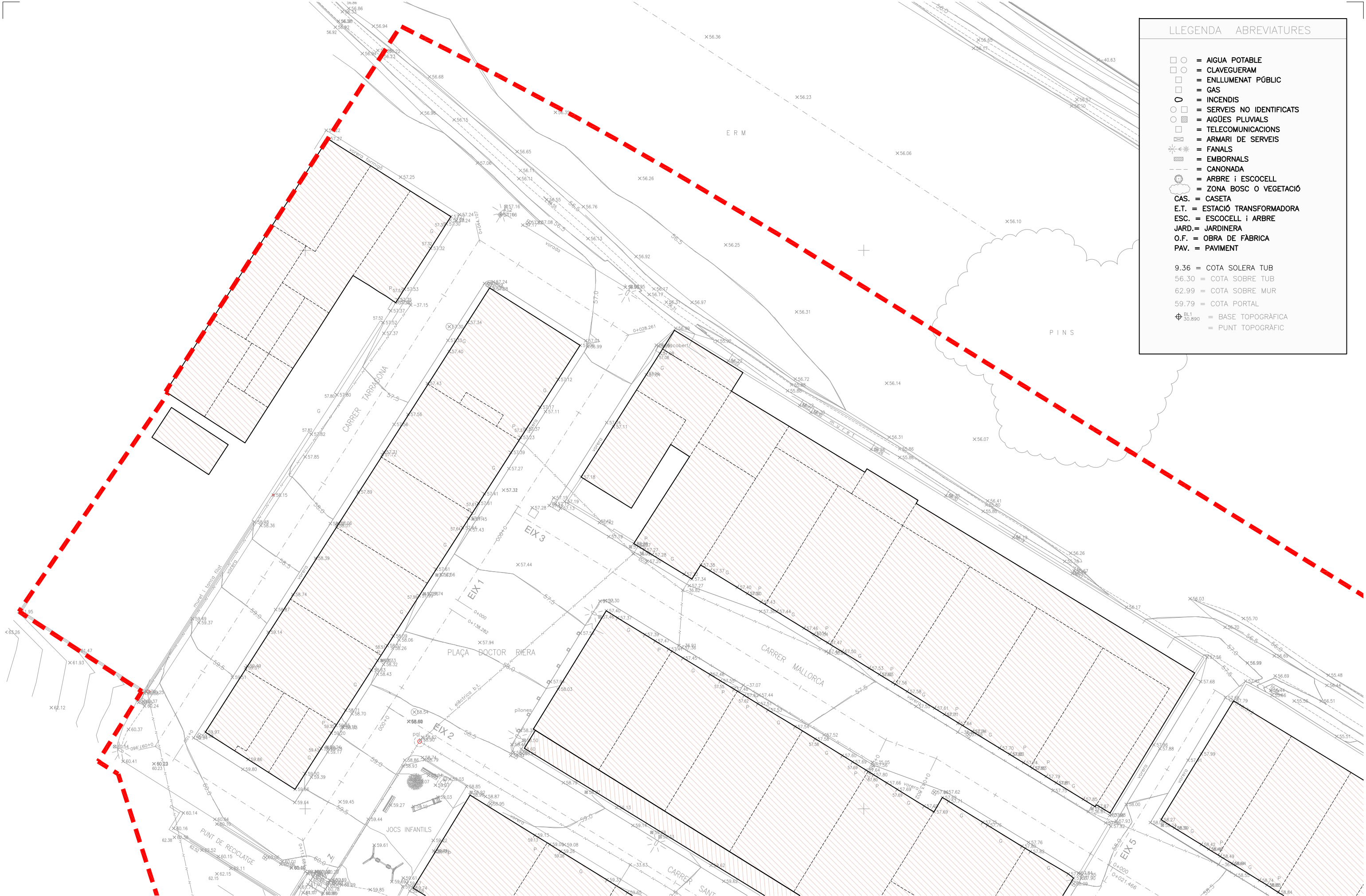


LLEGENDA ABREVIATURES	
	= AGUA POTABLE
	= CLAVEGUERAM
	= ENLLUMENAT PÚBLIC
	= GAS
	= INCENDIS
	= SERVEIS NO IDENTIFICATS
	= AIGÜES PLUVIALS
	= TELECOMUNICACIONS
	= ARMARI DE SERVEIS
	= FANALS
	= EMBORNALS
	= CANONADA
	= ARBRE i ESCOCELL
	= ZONA BOSC O VEGETACIÓ
	CAS. = CASETA
	E.T. = ESTACIÓ TRANSFORMADORA
	ESC. = ESCOCELL i ARBRE
	JARD. = JARDINERA
	O.F. = OBRA DE FÀBRICA
	PAV. = PAVIMENT
	9.36 = COTA SOLERA TUB
	56.30 = COTA SOBRE TUB
	62.99 = COTA SOBRE MUR
	59.79 = COTA PORTAL
	= BASE TOPOGRÀFICA
	= PUNT TOPOGRÀFIC



LLEGENDA ABREVIATURES	
	= AGUA POTABLE
	= CLAVEGUERAM
	= ENLLUMENAT PÚBLIC
	= GAS
	= INCENDIS
	= SERVEIS NO IDENTIFICATS
	= AIGÜES PLUVIALS
	= TELECOMUNICACIONS
	= ARMARI DE SERVEIS
	= FANALS
	= EMBORNALS
	= CANONADA
	= ARBRE i ESCOCELL
	= ZONA BOSC O VEGETACIÓ
	CAS. = CASETA
	E.T. = ESTACIÓ TRANSFORMADORA
	ESC. = ESCOCELL i ARBRE
	JARD. = JARDINERA
	O.F. = OBRA DE FÀBRICA
	PAV. = PAVIMENT
	9.36 = COTA SOLERA TUB
	56.30 = COTA SOBRE TUB
	62.99 = COTA SOBRE MUR
	59.79 = COTA PORTAL
	BL1 30.890 = BASE TOPOGRÀFICA
	= PUNT TOPOGRÀFIC

Promotor:
 Ajuntament d'Hostalric

Redactors/s:
 Josep Manel Mosquera Caballeria
 Arquitecte Col·legiat
 Núm 61.860-7

Títol del projecte:
 URBANITZACIÓ COMPLEMENTÀRIA DE "CAN RABASSA"

Títol: ESTAT ACTUAL TOPOGRÀFIC A

Data: Setembre 1991
 Escala: 1:300 A3

Plànol Núm.



LLEGENDA ABREVIATURES	
	= AGUA POTABLE
	= ENLLUMENAT PÚBLIC
	= GAS
	= INCENDIS
	= SERVEIS NO IDENTIFICATS
	= AIGÜES PLUVIALS
	= TELECOMUNICACIONS
	= ARMARI DE SERVEIS
	= FANALS
	= EMBORNALS
	= CANONADA
	= ARBRE i ESCOCELL
	= ZONA BOSC O VEGETACIÓ
	CAS. = CASETA
	E.T. = ESTACIÓ TRANSFORMADORA
	ESC. = ESCOCELL i ARBRE
	JARD. = JARDINERA
	O.F. = OBRA DE FÀBRICA
	PAV. = PAVIMENT
9.36 = COTA SOLERA TUB	
56.30 = COTA SOBRE TUB	
62.99 = COTA SOBRE MUR	
59.79 = COTA PORTAL	
	⊕ _{30.890} = BASE TOPOGRÀFICA
	= PUNT TOPOGRÀFIC

Promotor:
 Ajuntament d'Hostalric

Redactors/s:
 Josep Manel Mosquera Caballeria
 Arquitecte Col.legiat
 Núm 61.860-7

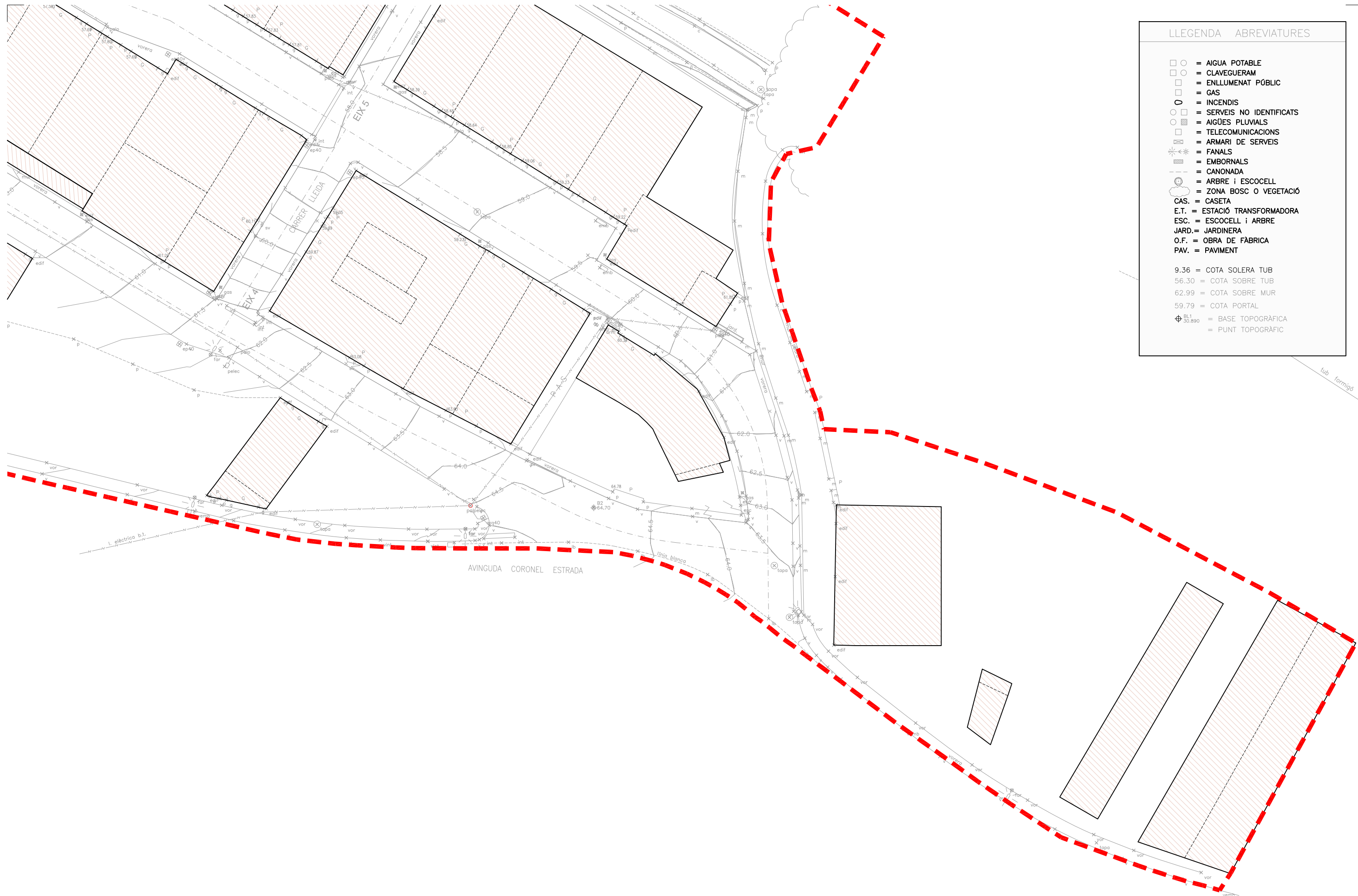
Títol del projecte:
 URBANITZACIÓ COMPLEMENTÀRIA DE "CAN RABASSA"

Títol: ESTAT ACTUAL TOPOGRÀFIC B

0 5 10 20m

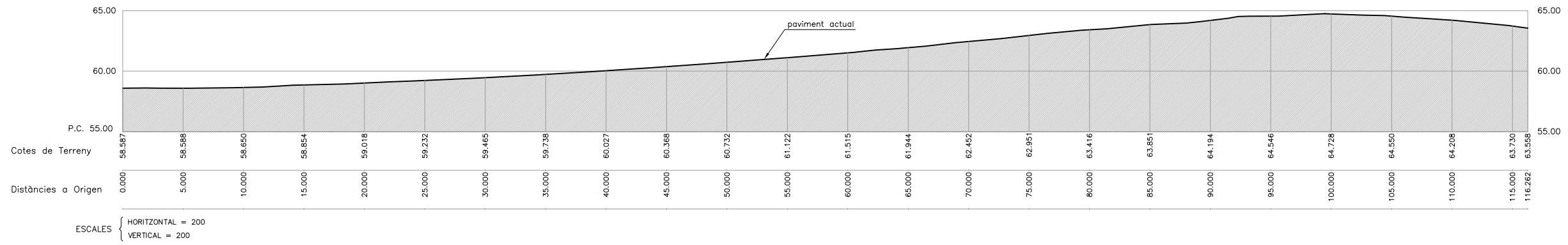
Data: Setembre 1991
 Escala: 1:300 A3

Plànol Núm.
EA1b

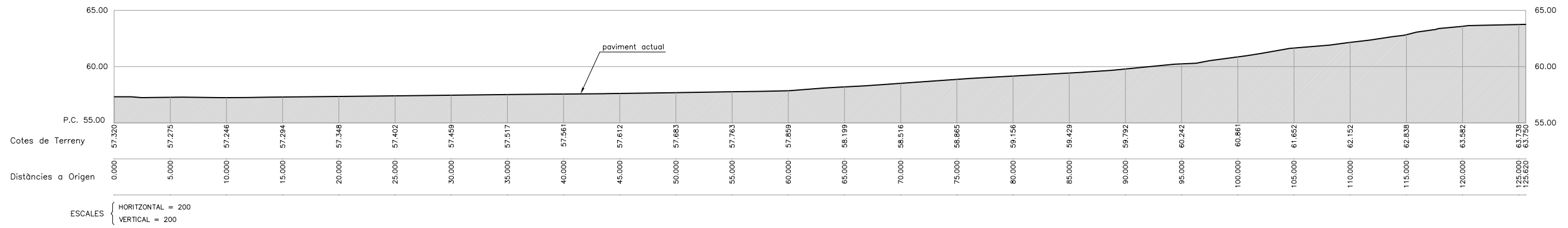


LLEGENDA ABREVIATURES	
	= AGUA POTABLE
	= CLAVEGUERAM
	= ENLLUMENAT PÚBLIC
	= GAS
	= INCENDIS
	= SERVEIS NO IDENTIFICATS
	= AIGÜES PLUVIALS
	= TELECOMUNICACIONS
	= ARMARI DE SERVEIS
	= FANALS
	= EMBORNALS
	= CANONADA
	= ARBRE i ESCOCELL
	= ZONA BOSCO O VEGETACIÓ
	CAS. = CASETA
	E.T. = ESTACIÓ TRANSFORMADORA
	ESC. = ESCOCELL i ARBRE
	JARD. = JARDINERA
	O.F. = OBRA DE FÀBRICA
	PAV. = PAVIMENT
	9.36 = COTA SOLERA TUB
	56.30 = COTA SOBRE TUB
	62.99 = COTA SOBRE MUR
	59.79 = COTA PORTAL
	$\oplus_{30.890}^{BL1}$ = BASE TOPOGRÀFICA
	= PUNT TOPOGRÀFIC

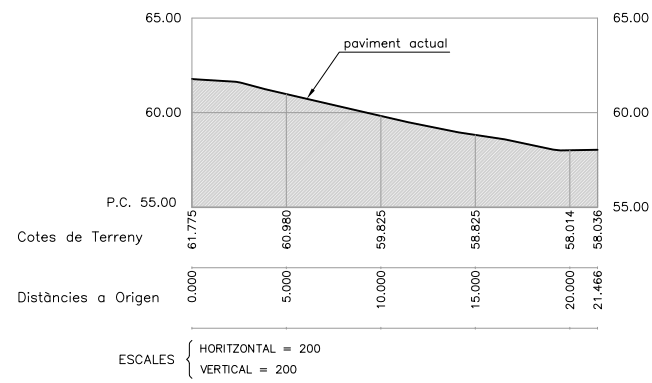
Perfil longitudinal EIX 2 - CARRER SANT NARCÍS



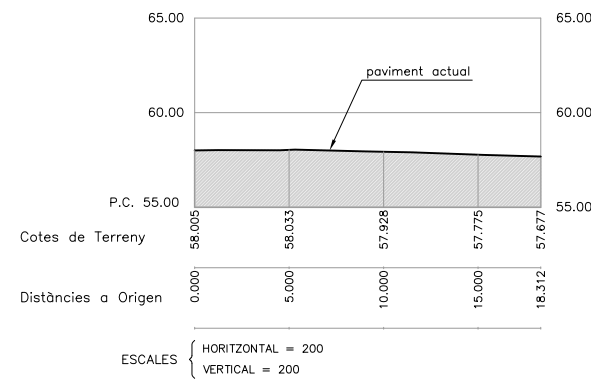
Perfil longitudinal EIX 3 - CARRER MALLORCA



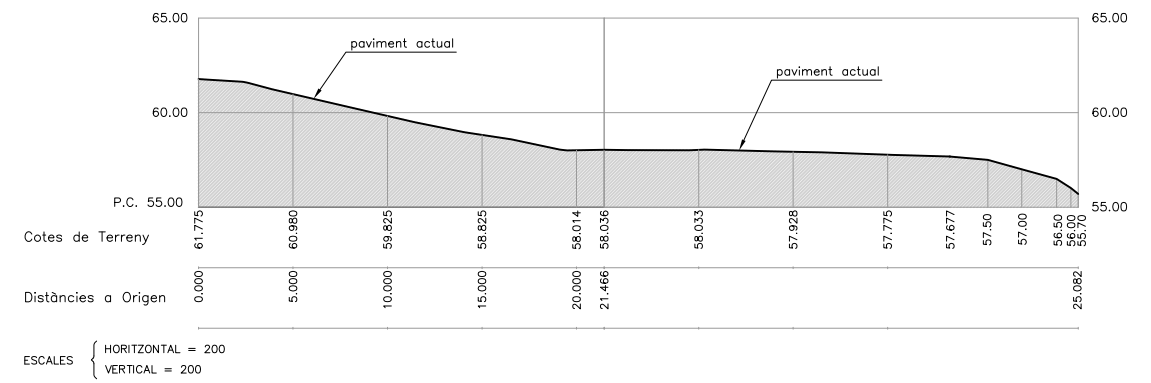
Perfil longitudinal EIX 4 - CARRER LLEIDA



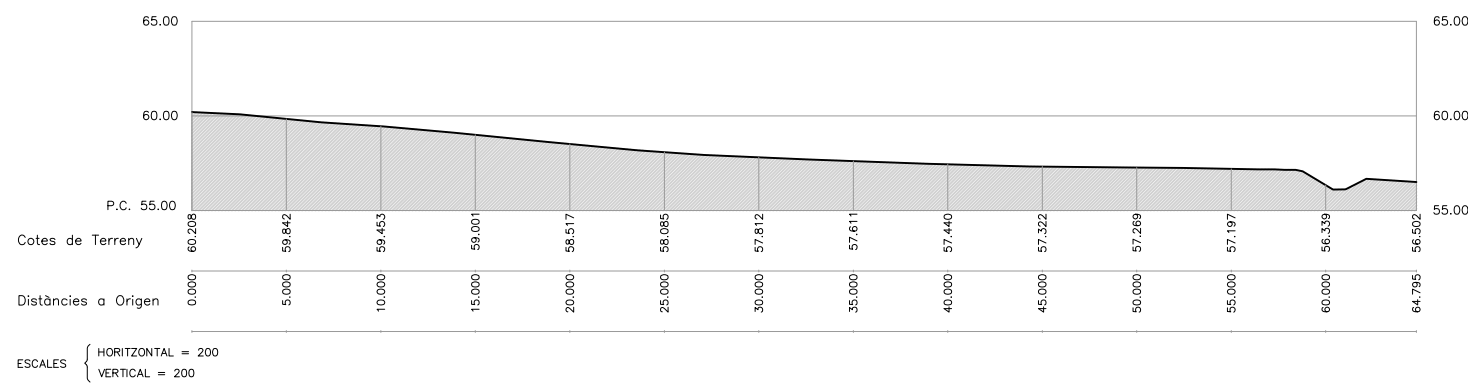
Perfil longitudinal EIX 5 - CARRER LLEIDA prolongació



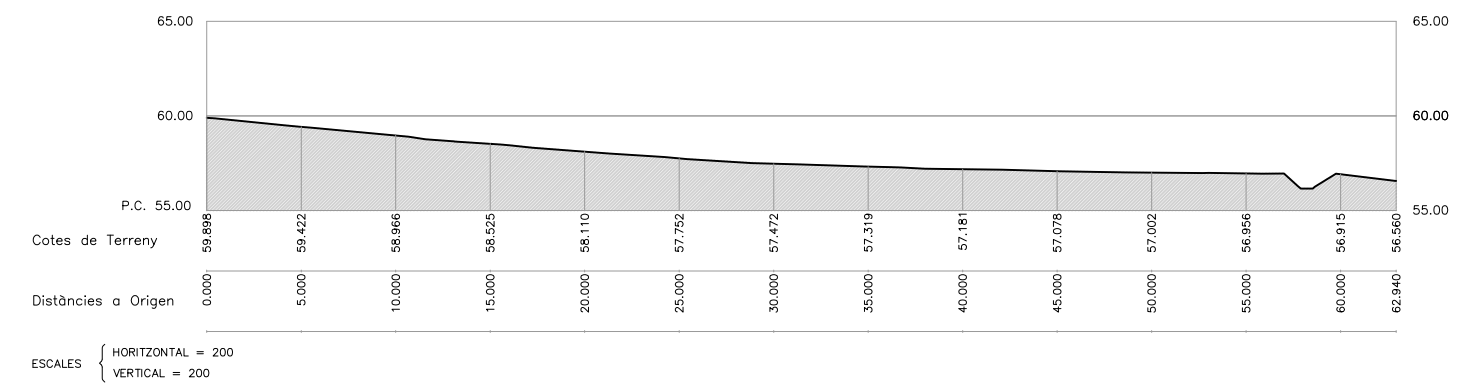
Perfil longitudinal EIX-4/5. CARRER LLEIDA



Perfil longitudinal EIX-11. CARRER TARRAGONA



Perfil longitudinal EIX-12. PLAÇA DOCTOR RIERA



Promotor:



Ajuntament d'Hostalric

Redactors/s:

Josep Manel Mosquera Caballeria
Arquitecte Col·legiat
Núm 61.860-7

Títol del projecte:

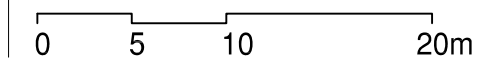
URBANITZACIÓ COMPLEMENTÀRIA DE "CAN RABASSA"

Títol: ESTAT ACTUAL
TOPOGRÀFIC PERFILS 1

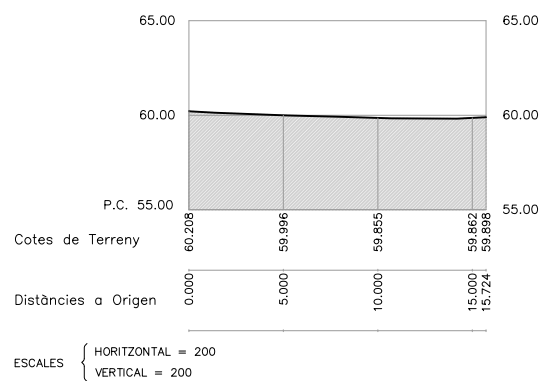
Data: Setembre 2019
Escala: 1:400 A3

Plànol Núm.

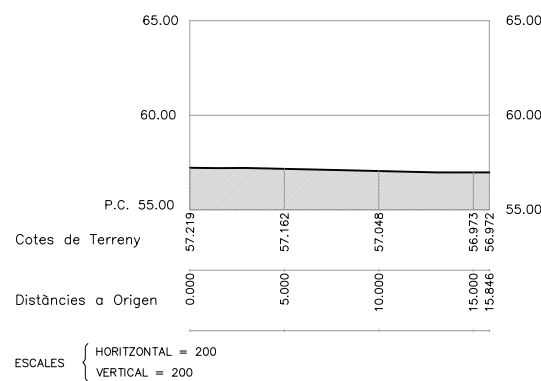
EA2



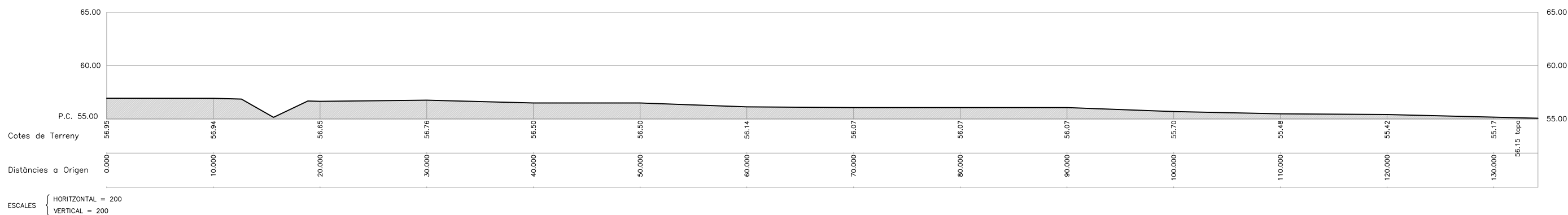
Perfil longitudinal EIX-13



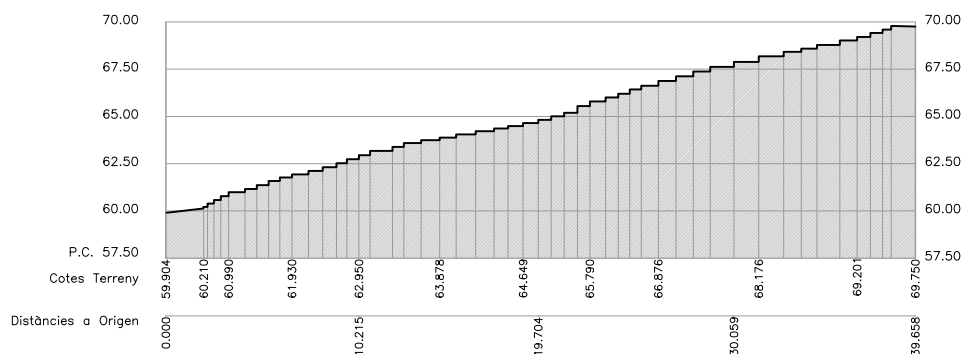
Perfil longitudinal EIX-14



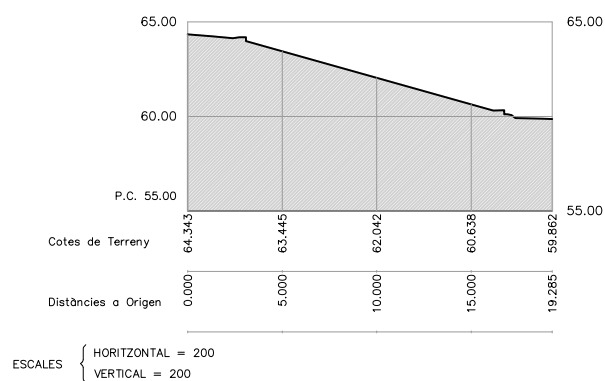
Perfil longitudinal - VIAL EXTERN-ROAD



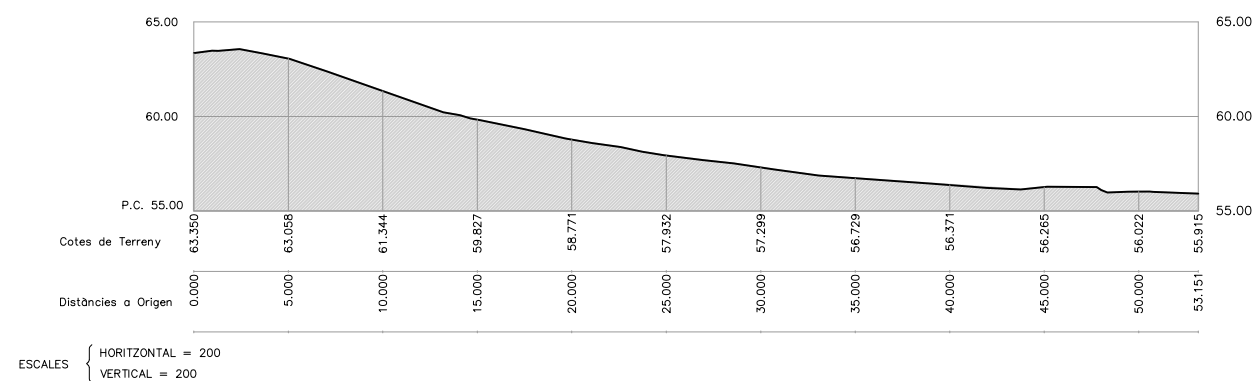
Perfil longitudinal Z-ESCALA



Perfil longitudinal PAS C/Mallorca - St Narcís



Perfil longitudinal PASSATGE ANTIC CAMÍ DE MASSANES



Promotor:



Ajuntament d'Hostalric

Redactors/s:

Josep Manel Mosquera Caballeria
Arquitecte Col·legiat
Núm 61.860-7

Títol del projecte:

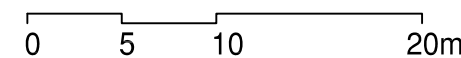
URBANITZACIÓ COMPLEMENTÀRIA DE "CAN RABASSA"

Títol: ESTAT ACTUAL
TOPOGRÀFIC PERFILS 2

Data: Setembre 2019
Escala: 1:400 A3

Plànol Núm.

EA3



L L E G E N D A

- Àmbit d'Actuació
- Xarxa de distribució
Material Canonada: Polietilè
- Xarxa de distribució aigua potable
Material Canonada: PVC
- A3.B.1 Xarxa de distribució aigua potable
Nomenclatura Element

