







LLEGENDA: GENERAL

-  Àmbit de projecte / zona
-  Límit Parc de Collserola
-  Riera de Sant Cugat
-  Límit privat Can Costa

LLEGENDA: TREBALLS PREVIS
Treballs forestals

-  7.1.3.1 Tala d'arbres - 12 Unitats
-  7.1.3.1 Desbrossada - 810m²

ZONA 7
ZONA URBANA

AUTOR DEL PROJECTE: Tècnic/a redactor/a:



Albert Sorolla Edo
Biòleg
Clara Unzeta Lloret
Eng. camins, canals i ports

CLIENT:



PARC DE L'ALBA
CERDANYOLA DEL VALLÈS
BARCELONA / CATALUNYA

CONSORCI URBANÍSTIC
DEL CENTRE DIRECCIONAL
DE CERDANYOLA DEL VALLÈS



Ajuntament de
Cerdanyola del Vallès



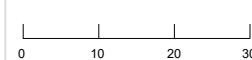
INCASÒL
Institut Català
del Sol

TÍTOL DEL PROJECTE:

RESTAURACIÓ AMBIENTAL DE L'ÀMBIT DE
CAN COSTA A L'ESPAI FUNCIONAL DE LA
RIERA DE SANT CUGAT AL PDU DEL PARC DE
L'ALBA A CERDANYOLA DEL VALLÈS

ESCALA:

E: 1 / 1.000



ORIENTACIÓ:



DATA:

JULIOL 2023

ARXIU:

Z0.1.3_treb_forestals.dwg

TÍTOL DEL PLÀNOL:

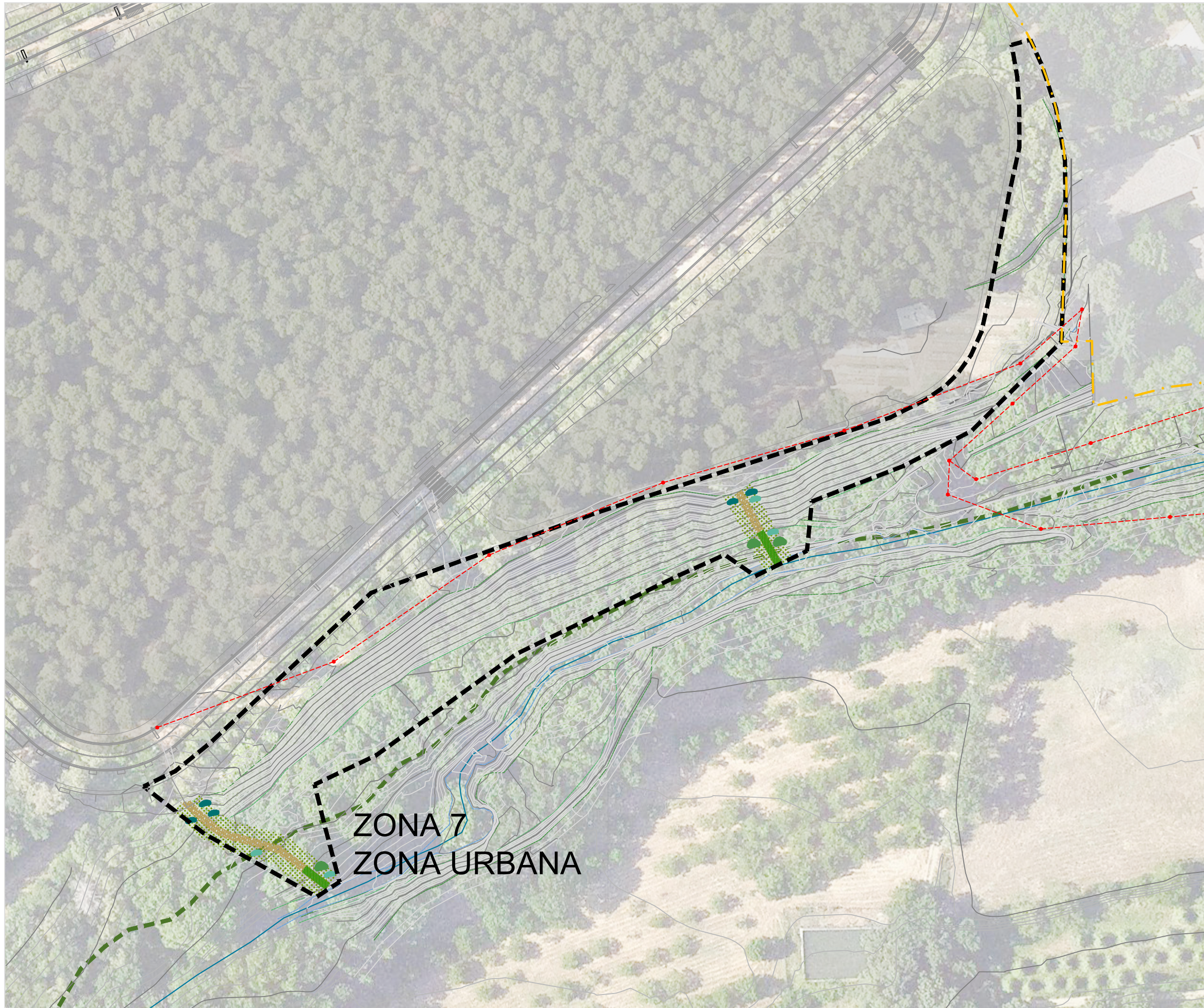
ZONA 7. ZONA URBANA
Treballs previs
Treballs forestals

PLÀNOL Nº:

Z7.1

FULL:

1 de 1



- Àmbit de projecte / zona
- - - Límit Parc de Collserola
- Riera de Sant Cugat
- - - Col·lector projectat
- - - Límit privat Can Costa

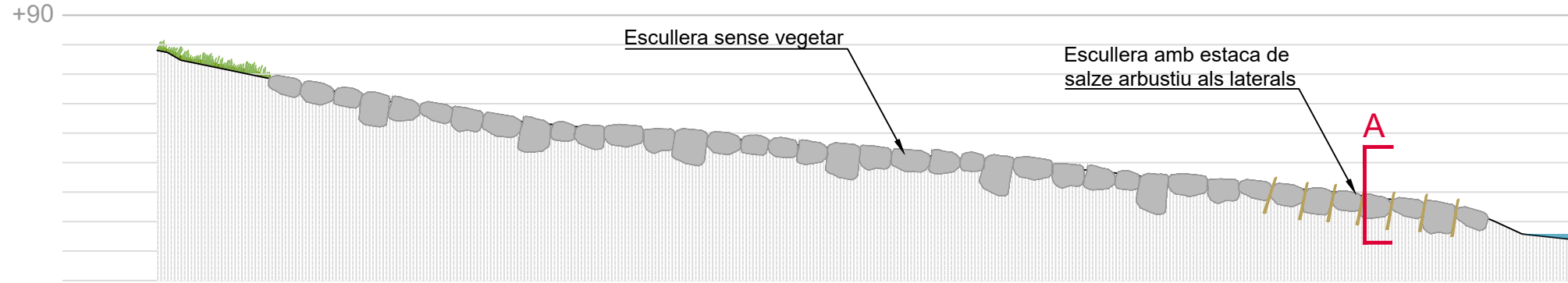
INFRASTRUCTURES HIDRÀULIQUES

- 7.3.1 Torrenteres pluvial vial urbanització
 - Pedra 800-1200kg sense estaca - 92,80m³
 - Pedra 800-1200kg amb estaca - 28,80m³

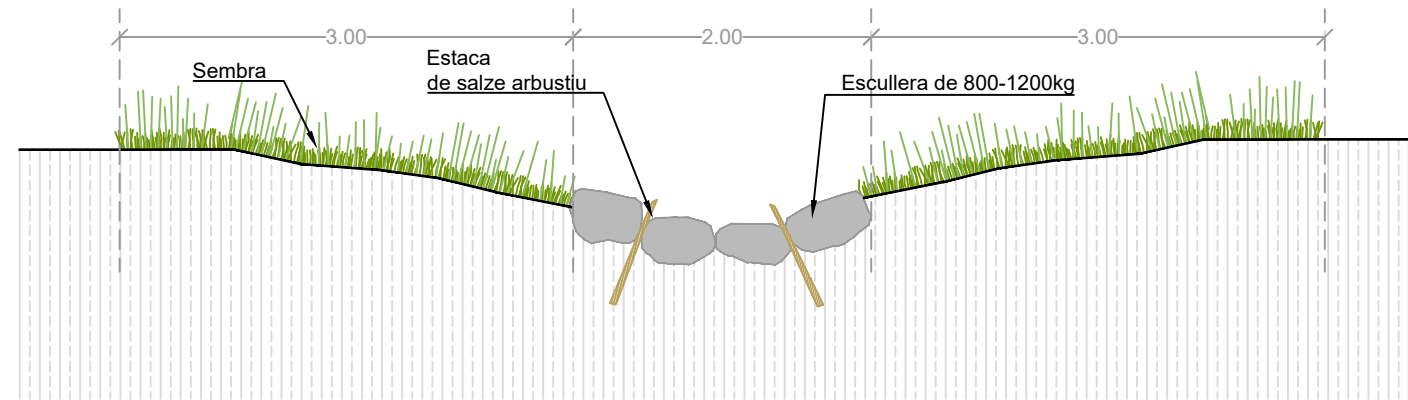
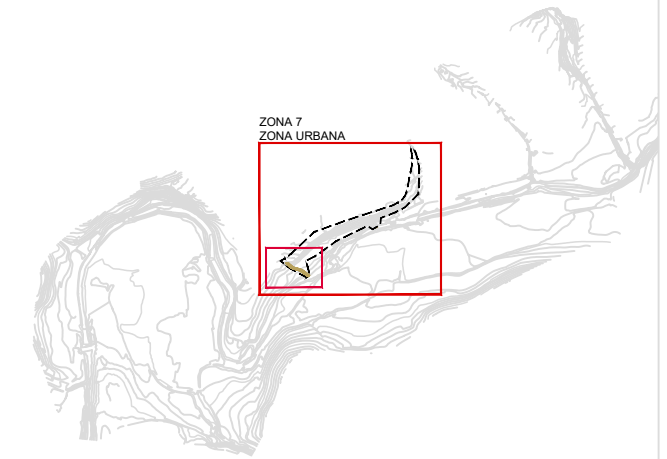
MILLORA DE L'HÀBITAT
Actuacions de revegetació

- 7.4.1.1 Nuclis de plantació
 - Nucli alzineda / roureda (3m2) - 5 Unitats
 - Nucli verneda (7m2) - 3 Unitats
 - Nucli freixeneda (3m2) - 4 Unitats
- 7.4.1.2 Sembra manual - 456m²

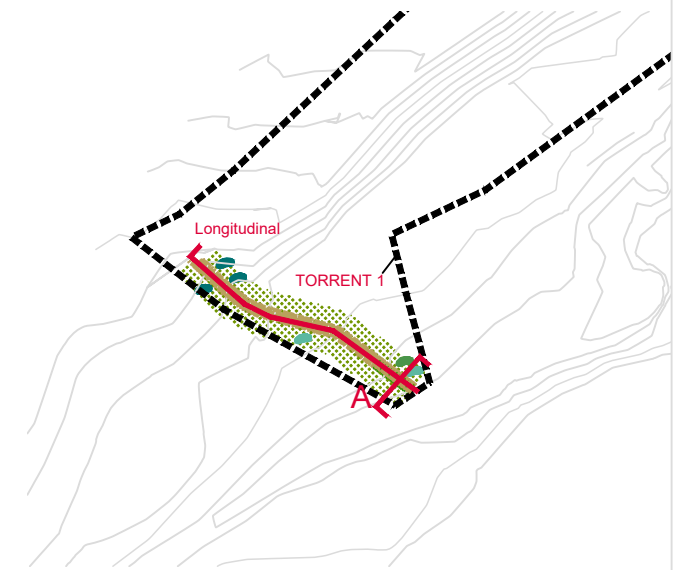
ZONA 7
ZONA URBANA



SECCIÓ LONGITUDINAL
TORRENT 1
E 1/200



SECCIÓ A
TORRENT 1
E 1/50



AUTOR DEL PROJECTE: Tècnic/a redactor/a:



Albert Sorolla Edo
Biòleg
Clara Unzeta Lloret
Eng. camins, canals i ports

CLIENT:



CONSORCI URBANÍSTIC
DEL CENTRE DIRECCIONAL
DE Cerdanyola del Vallès



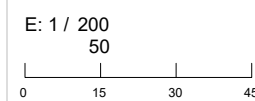
Ajuntament de
Cerdanyola del Vallès



TÍTOL DEL PROJECTE:

RESTAURACIÓ AMBIENTAL DE L'ÀMBIT DE
CAN COSTA A L'ESPAI FUNCIONAL DE LA
RIERA DE SANT CUGAT AL PDU DEL PARC DE
L'ALBA A Cerdanyola del Vallès

ESCALA:



ORIENTACIÓ:



DATA:

JUNY 2023

ARXIU:

Z7.3_zona urbana_seccions.dwg

TÍTOL DEL PLÀNOL:

ZONA 7. ZONA URBANA
Seccions

PLÀNOL Nº:

Z7.3

FULL:

1 de 1