

PLA MUNICIPAL DE PREVENCIÓ D'INCENDIS FORESTALS

Fons de prestació del Catàleg de Serveis de la Diputació de Barcelona
 Actuacions de conservació de la infraestructura estratègica de prevenció d'incendis forestals





TERRASSA 2024. MAPA 1

Actuacions en la Xarxa Viària Bàsica



Actuacions en la plataforma

-  Manteniment de ferm
-  Arranjament de ferm



Actuacions en la vegetació adjacent

-  Manteniment de la Franja Auxiliar de Trànsit (FAT)
-  Establiment de la Franja Auxiliar de Trànsit (FAT)
-  Caixa de Trànsit (CT)
-  Manteniment de la vegetació

Actuacions en la Xarxa de Punts d'Aigua

-  Arranjament de punt d'acumulació
-  Arranjament d'hidrant

Altres actuacions

-  Arranjament de punt crític
-  Instal·lació de senyal

Descripció de les actuacions*

Concepte	Codi mapa	Amidament
Manteniment de ferm i vegetació del camí vell de Terrassa a Can Amat de les Farines.	31	0,40 km
Manteniment de ferm i vegetació del camí de Fonollet.	33	0,40 km
Manteniment de ferm i vegetació del camí de l'Espardenyera.	27	0,50 km
Manteniment de ferm i vegetació del camí del Leitat a la carena de Can Carbonell.	22	1,60 km
Manteniment de ferm i vegetació del camí de Can Guitard (de la Crta. de Rellinars a Can Guitard i fins a la Font de Gaia).	9	3,30 km
Manteniment de ferm i vegetació del camí vell de Terrassa a Rellinars (de Can Font de Gaia a l'Urb. Els Pinetons)	8	3,10 km
Manteniment de ferm i vegetació del camí dels Plans de Can Bogunyà.	21	4,40 km
Manteniment de ferm i vegetació del camí de Roques Blanques a la Serra del Troncó (Període d'execució restringit en la fitxa 3.3).	20	3,30 km
Manteniment de ferm i vegetació del camí al turó de Roques Blanques per Can Candí.	23	1,90 km
Manteniment de vegetació del camí de la Gravera.	37	3,40 km
Manteniment de ferm del camí de la Gravera.	37	1,00 km

Promotor
Ajuntament de Terrassa



Data: Febrer de 2024
 Escala: 1:27.500
 L'Ajuntament, promotor
 L'ADF, assabentada

Mapa elaborat pels serveis tècnics



*Aquest mapa recull les actuacions acordades en l'acta vigent que consta en l'expedient del fons de prestació