

Ferrocarril de Barcelona a Saragossa

Pla dels Bous

Casa del Robell

Hospital Nou

Cami del bosc

Carretera de Mar

cementiri

lo Coscollar

el Roble Sec

Cami del coscollar

Cami DE LA PEDRERA

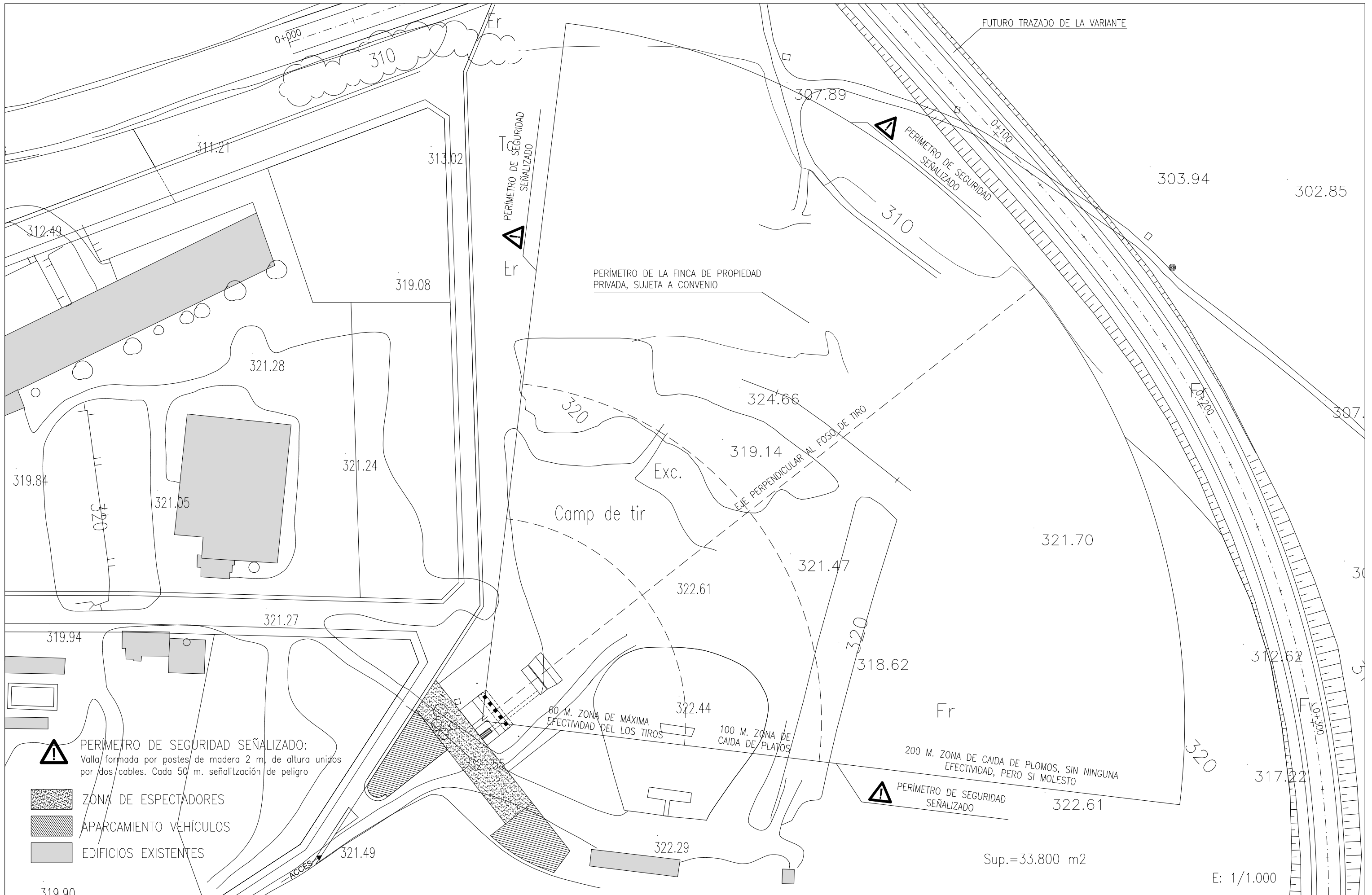
a Pedrera de Dalt

CSLV-1d6201
Aquest document
electrònic s'ha generat
el 14 d'octubre del 2014
a les 11:52:01 hores
per l'usuari /omac.b






Requer

LP-2041



PERÍMETRO DE SEGURIDAD SEÑALIZADO:
 Valla formada por postes de madera 2 m. de altura unidos por dos cables. Cada 50 m. señalización de peligro

-  ZONA DE ESPECTADORES
-  APARCAMIENTO VEHÍCULOS
-  EDIFICIOS EXISTENTES

60 M. ZONA DE MÁXIMA EFECTIVIDAD DEL LOS TIROS
 100 M. ZONA DE CAIDA DE PLATOS

200 M. ZONA DE CAIDA DE PLOMOS, SIN NINGUNA EFECTIVIDAD, PERO SI MOLESTO

Sup.=33.800 m²

E: 1/1.000