



PROJECTE EXECUTIU D'URBANITZACIÓ PAU 45_AV CATALUNYA NORD
SANT ANTONI DE CALONGE
EXP 2021/4851 LOT 1

FEBRER 2022

LOLA
DOMÈ
NECH
arquitectura i paisatge

L'autenticitat d'aquest document es pot comprovar mitjançant el codi segur de validació consultant aquesta plana web / La autenticidad de este documento se puede comprobar mediante el código seguro de validación consultando esta página web

Codi Segur de Validació 850f59519e8a4450a6940dca2540ec75001

Uri de validació <https://seu.calonge.cat/absis/idi/arx/idiarxabsaweb/asp/verificadorfirma.asp>



L'autenticitat d'aquest document es pot comprovar mitjançant el codi segur de validació consultant aquesta plana web / La autenticidad de este documento se puede comprobar mediante el código seguro de validación consultando esta página web

Codi Segur de Validació 850f59519e8a4450a6940dca2540ec75001

Uri de validació <https://seu.calonge.cat/absis/idi/arx/idiarxabsaweb/asp/verificadorfirma.asp>



PROJECTE EXECUTIU

Índex general

DOC 1: MEMÒRIA I ANNEXOS

MEMÒRIA

ANNEXOS

- Annex 01. Antecedents
- Annex 02. Adaptació del planejament
- Annex 03. Estudi Geotècnic
- Annex 04. Estudi Topogràfic
- Annex 05. Expropiacions, servituds i ocupacions temporals
- Annex 06. Pavimentació
- Annex 07. Xarxa de clavegueram
- Annex 08. Xarxa d'enllumenat públic
- Annex 09. Serveis afectats
- Annex 10. Espais lliures (Jardineria i xarxa de reg)
- Annex 11. Senyalització
- Annex 12. Programació d'obra
- Annex 13. Estudi de gestió de residus
- Annex 14. Estudi de seguretat i salut
- Annex 15. Programa control de qualitat
- Annex 16. Justificació i descomposició de preus
- Annex 17. Pressupost per a Coneixement de l'Administració

L'autenticitat d'aquest document es pot comprovar mitjançant el codi segur de validació consultant aquesta plana web / La autenticidad de este documento se puede comprobar mediante el código seguro de validación consultando esta página web

Codi Segur de Validació 850f59519e8a4450a6940dca2540ec75001

Uri de validació <https://seu.calonge.cat/absis/idi/arx/idiarxabsaweb/asp/verificadorfirma.asp>



DOC 2: PLÀNOLS

00 Index de plànols

01 Situació /Emplaçament

01.01 Planta de Situació _Ortofoto_Àmbit	1/4000	1A3
01.02 Planta de Situació _Ortofoto (PAU 45)_Àmbit	1/1000	1A3
01.03 Planta de Situació_Àmbit	1/4000	1A3
01.04 Planta de Situació_(PAU 45)_Àmbit	1/1000	1A3
01.05 Planta de Situació (PAU 45)_Àmbit	1/500	1A3

02 Planejament

02.01 Planejament Urbanístic_(PAU 45)	1/4000	1A3
02.02 Planejament Urbanístic_(PAU 45)	1/1000	1A3
02.03 Planejament + Proposta (PAU 45)_superposició	1/500	1A3

03 Estat Actual

03.01 Planta de Conjunt Estat Actual	1/4000	1A3
03.02 Planta de Conjunt Estat Actual (PAU 45)	1/1000	1A3
03.03 Planta de Conjunt Estat Actual (PAU 45)	1/500	1A3
03.04 Planta Topogràfica_ Estat Actual (PAU 45)	1/500	1A3
03.05 Seccions Transversals_ Estat Actual	1/200	5A3
03.06 Perfls Longitudinals_ Estat Actual	1/500	3A3
03.07 Reportatge fotogràfic		2A3

04 Actuacions Prèvies

04.01 Superposició E_ Actual _Proposta	1/500	1A3
04.02 Planta d'enderrocs	1/500	1A3

05 Proposta

05.01 Planta de Conjunt_ Proposta_Àmbit	1/4000	1A3
05.02 Planta de Conjunt_ Proposta (PAU 45)	1/1000	1A3
05.03 Planta de Conjunt_ Proposta (PAU 45)	1/500	1A3
05.04 Planta de Conjunt_ Detall	1/150	2A3

06 Definició Geomètrica

06.01 Planta geometria (PAU 45)_Replanteig	1/1000	1A3
06.02 Planta geometria (PAU 45)_Replanteig	1/500	1A3
06.03 Planta de cotes i pendents (PAU 45)	1/500	1A3
06.04 Perfls Longitudinals (Superposició E Actual / Proposta)	1/200	3A3
06.05 Perfls Transversals (Superposició E Actual / Proposta)	1/200	1A3

07 Transicions d'àmbits

07.01 Planta transició E Actual/Proposta	1/500	1A3
--	-------	-----

08 Seccions tipus

08.01 Seccions Transversals Tipus S1_Genèrica	1/150	1A3
08.02 Seccions Transversals Tipus S2_Gual de vianants	1/150	1A3
08.03 Seccions Transversals Tipus S3,S4,S5 Gavina_Sardana	1/150	1A3
08.04 Seccions Transversals Tipus S1_Detall_Genèrica	1/50	1A3
08.05 Seccions Transversals Tipus S2_Detall_Gual vianants	1/50	1A3
08.06 Seccions Transversals Tipus S3,S4,S5 Gavina_Sardana	1/50	1A3
08.07 Seccions Transversals Tipus S6 Carrer transversal	1/50	1A3

09 Definició de Paviments

09.01 Planta paviments_ Estat Actual	1/1000	1A3
09.02 Planta paviments_ Proposta	1/1000	1A3
09.03 Planta paviments_ Proposta	1/500	1A3
09.04 Detalls paviments		
09.04A Paviments planta zona d'estada	1/150	1A3
09.04B Paviments planta cantonada	1/150	2A3
09.04C Paviments planta genèrica costat muntanya	1/50	1A3
09.04D Paviments planta gual vianants c. muntanya	1/50	1A3
09.04E Paviments planta gual vianants transversal	1/50	1A3
09.04F Paviments secció detall S1_Genèrica	1/20	2A3
09.04G Paviments secció detall S2_Gual vianants	1/20	1A3
09.04H Pav. secció detall S4,S5_Gavina_Sardana	1/20	1A3
09.05 Detalls peces especials		
09.05A Detall peça especial escocells	1/10	1A3
09.05B Detall paviment drenant_Filtra	1/10	1A3
09.06 Planta paviments_ Encintats	1/500	1A3

10 Jardineria, arbrat, arbustives i Entapissants

10.01 Planta General_ Estat Actual	1/1000	1A3
10.02 Planta d'Afectacions_ Vegetació	1/1000	1A3
10.03 Planta Arbrat_ Proposta	1/1000	1A3
10.04 Planta Arbrat_ Proposta_ Replanteig	1/500	1A3
10.05 Planta vegetació/ escocells_ Proposta	1/1000	1A3
10.06 Planta vegetació/ escocells_ Proposta_ Replanteig	1/500	1A3
10.07 Planta vegetació/ entapissants/arbustives_ Proposta	1/1000	1A3
10.08 Planta veg/entapissants/arbustives_ Prop_ Replanteig	1/500	1A3
10.09 Escocells_ Tipologies (E1,E2,E3,E4,E5,E6)	1/50	1A3
10.10 Escocells_ Detalls planta i secció(E1,E2,E3,E4,E5,E6,E7)	1/20	7A3

11 Ocupació de l'Espai Públic

11.01 Planta Ocupació_ Estat Actual	1/1000	1A3
11.02 Planta Ocupació_ Proposta_ Replanteig	1/500	1A3

12 Elements urbans

12.01 Inventari mobiliari i elements urbans_ Estat Actual	S/E	1A3
12.02 Planta elements urbans_ Proposta	1/500	1A3
12.03 Fitxes		
12.03A Paperera	1/10	1A3
12.03B Bancs	1/20	2A3
12.03C Reixa embornal Meridiana	1/20	1A3
12.03D Canal de recollida Linial	1/20	1A3

13 Enllumenat Públic

13.01 Planta Enllumenat_ Estat Actual	1/1000	1A3
13.02 Planta Enllumenat_ Proposta	1/500	1A3
13.03 Detalls Luminàries		
13.03A Luminàries_ Tipologies	1/50	1A3
13.03B Detall Il·luminària F1	1/50/10	2A3
13.03C Detall Il·luminària F2	1/50/10	2A3
13.03D Detall Il·luminària F3	1/50/10	2A3

14 Mobilitat i accessibilitat

14.01 Planta general mobilitat_ Av. Catalunya	1/4000	1A3
14.02 Planta mobilitat_ Estat Actual	1/1000	1A3
14.03 Planta mobilitat_ Proposta	1/500	2A3
14.04 Planta accessibilitat vianants_ Proposta	1/1000	1A3

15 Servels existents

15.01 Planta de Conjunt	1/500	1A3
15.02 Xarxa d'Electricitat BT i MT	1/500	1A3
15.03 Xarxa d'Aigua Potable	1/500	1A3
15.04 Xarxa de Gas	1/500	1A3
15.05 Xarxa de Comunicacions	1/500	1A3

16 Servels afectats

16.01 Planta de Conjunt	1/500	1A3
16.02 Xarxa d'Electricitat BT i MT	1/500	1A3
16.03 Xarxa d'Aigua Potable	1/500	1A3
16.04 Xarxa de Gas	1/500	1A3
16.05 Xarxa de Comunicacions_ Telefònica	1/500	1A3
16.06 Detalls	vàries	A3

17 Xarxa d'enllumenat Públic

17.01 Planta Estat Actual	1/500	1A3
17.02 Planta Proposta (obra civil)	1/500	1A3
17.03 Planta Proposta (línies)	1/500	1A3
17.04 Detalls	vàries	A3

18 Xarxa de Clavegueram/pluvials i residuals

18.01 Planta Estat Actual	1/500	1A3
18.02 Planta proposta	1/500	1A3
18.03 Detalls	vàries	A3

19 Xarxa de Semafortització

19.01 Planta Proposta	1/1000	1A3
19.02 Detalls	vàries	A3

20 Xarxa de Reg

20.01 Planta Proposta	1/500	1A3
20.02 Detalls	vàries	A3

21 Coordinació de Servels

21.02 Seccions Estat Proposta	vàries	A3
-------------------------------	--------	----

22 Senyalització

22.01 Planta d'estat actual	1/500	1A3
22.02 Planta proposta	1/500	1A3
22.03 Detalls	vàries	A3

DOC 3: PLEC DE CONDICIONS

01 Plec de Prescripcions Tècniques Generals

02 Plec de Prescripcions Tècniques Particulars

DOC 4: PRESSUPOST

01 Amidaments	
02 Estadística de Partides i Conjunts	
03 Quadre de preus núm.1	
04 Quadre de preus núm.2	
05 Pressupost	
06 Resum de pressupost	
07 Pressupost general	

L'autenticitat d'aquest document es pot comprovar mitjançant el codi segur de validació consultant aquesta plana web / La autenticidad de este documento se puede comprobar mediante el código seguro de validación consultando esta página web

Codi Segur de Validació 850f59519e8a4450a6940dca2540ec75001

Url de validació <https://seu.calonge.cat/absis/idi/arx/idiarxabsaweb/asp/verificadorfirma.asp>





PROJECTE EXECUTIU D'URBANITZACIÓ PAU 45_AV CATALUNYA NORD
SANT ANTONI DE CALONGE
EXP 2021/4851 LOT 1
DOC 2. PLÀNOLS
FEBRER 2022

LOLA
DOMÈ
NECH
arquitectura i paisatge

L'autenticitat d'aquest document es pot comprovar mitjançant el codi segur de validació consultant aquesta plana web / La autenticidad de este documento se puede comprobar mediante el código seguro de validación consultando esta página web

Codi Segur de Validació 850f59519e8a4450a6940dca2540ec75001

Uri de validació <https://seu.calonge.cat/absis/idi/arx/idiarxabsaweb/asp/verificadorfirma.asp>



L'autenticitat d'aquest document es pot comprovar mitjançant el codi segur de validació consultant aquesta plana web / La autenticidad de este documento se puede comprobar mediante el código seguro de validación consultando esta página web

Codi Segur de Validació 850f59519e8a4450a6940dca2540ec75001

Uri de validació <https://seu.calonge.cat/absis/idi/arx/idiarxabsaweb/asp/verificadorfirma.asp>



DOC 2: PLÀNOLS

00 Index de plànols

01 Situació / Emplaçament

01.01 Planta de Situació _Ortofoto_Àmbit	1/4000	1A3
01.02 Planta de Situació _Ortofoto (PAU 45)_Àmbit	1/1000	1A3
01.03 Planta de Situació_Àmbit	1/4000	1A3
01.04 Planta de Situació_(PAU 45)_Àmbit	1/1000	1A3
01.05 Planta de Situació (PAU 45)_Àmbit	1/500	1A3

02 Planejament

02.01 Planejament Urbanístic_(PAU 45)	1/4000	1A3
02.02 Planejament Urbanístic_(PAU 45)	1/1000	1A3
02.03 Planejament + Proposta (PAU 45)_superposició	1/500	1A3

03 Estat Actual

03.01 Planta de Conjunt Estat Actual	1/4000	1A3
03.02 Planta de Conjunt Estat Actual (PAU 45)	1/1000	1A3
03.03 Planta de Conjunt Estat Actual (PAU 45)	1/500	1A3
03.04 Planta Topogràfica. Estat Actual (PAU 45)	1/500	1A3
03.05 Seccions Transversals. Estat Actual	1/200	5A3
03.06 Perfils Longitudinals. Estat Actual	1/500	3A3
03.07 Reportatge fotogràfic		2A3

04 Actuacions Prèvies

04.01 Superposició E. Actual _Proposta	1/500	1A3
04.02 Planta d'enderrocs	1/500	1A3

05 Proposta

05.01 Planta de Conjunt. Proposta_Àmbit	1/4000	1A3
05.02 Planta de Conjunt. Proposta (PAU 45)	1/1000	1A3
05.03 Planta de Conjunt. Proposta (PAU 45)	1/500	1A3
05.04 Planta de Conjunt. Detall	1/150	2A3

06 Definició Geomètrica

06.01 Planta geometria (PAU 45)_Replanteig	1/1000	1A3
06.02 Planta geometria (PAU 45)_Replanteig	1/500	1A3
06.03 Planta de cotes i pendents (PAU 45)	1/500	1A3
06.04 Perfils Longitudinals (Superposició E Actual / Proposta)	1/200	3A3
06.05 Perfils Transversals (Superposició E Actual / Proposta)	1/200	1A3

07 Transicions d'àmbits

07.01 Planta transició E Actual/Proposta	1/500	1A3
--	-------	-----

08 Seccions tipus

08.01 Seccions Transversals Tipus S1_Genèrica	1/150	1A3
08.02 Seccions Transversals Tipus S2_Gual de vianants	1/150	1A3
08.03 Seccions Transversals Tipus S3,S4,S5 Gavina_Sardana	1/150	1A3
08.04 Seccions Transversals Tipus S1_Detall_Genèrica	1/50	1A3
08.05 Seccions Transversals Tipus S2_Detall_Gual vianants	1/50	1A3
08.06 Seccions Transversals Tipus S3,S4,S5 Gavina_Sardana	1/50	1A3
08.07 Seccions Transversals Tipus S6 Carrer transversal	1/50	1A3

09 Definició de Paviments

09.01 Planta paviments. Estat Actual	1/1000	1A3
09.02 Planta paviments. Proposta	1/1000	1A3
09.03 Planta paviments. Proposta	1/500	1A3
09.04 Detalls paviments		
09.04A Paviments planta zona d'estada	1/150	1A3
09.04B Paviments planta cantonada	1/150	2A3
09.04C Paviments planta genèrica costat muntanya	1/50	1A3
09.04D Paviments planta gual vianants c. muntanya	1/50	1A3
09.04E Paviments planta gual vianants transversal	1/50	1A3
09.04F Paviments secció detall S1_Genèrica	1/20	2A3
09.04G Paviments secció detall S2_Gual vianants	1/20	1A3
09.04H Pav. secció detall S4,S5_Gavina_Sardana	1/20	1A3
09.05 Detalls peces especials		
09.05A Detall peça especial escocells	1/10	1A3
09.05B Detall paviment drenant_Filtra	1/10	1A3
09.06 Planta paviments. Encintats	1/500	1A3

10 Jardineria, arbrat, arbustives i Entapissants

10.01 Planta General_Estat Actual	1/1000	1A3
10.02 Planta d'Afectacions. Vegetació	1/1000	1A3
10.03 Planta Arbrat_Proposta	1/1000	1A3
10.04 Planta Arbrat_Proposta_Replanteig	1/500	1A3
10.05 Planta vegetació/ escocells _Proposta	1/1000	1A3
10.06 Planta vegetació/ escocells_Proposta_Replanteig	1/500	1A3
10.07 Planta vegetació/ entapissants/arbustives_Proposta	1/1000	1A3
10.08 Planta veg/entapissants/arbustives_Prop_Replanteig	1/500	1A3
10.09 Escocells. Tipologies (E1,E2,E3,E4,E5,E6)	1/50	1A3
10.10 Escocells. Detalls planta i secció(E1,E2,E3,E4,E5,E6,E7)	1/20	7A3

11 Ocupació de l'Espai Públic

11.01 Planta Ocupació_Estat Actual	1/1000	1A3
11.02 Planta Ocupació_Proposta_Replanteig	1/500	1A3

12 Elements urbans

12.01 Inventari mobiliari i elements urbans_Estat Actual	S/E	1A3
12.02 Planta elements urbans_Proposta	1/500	1A3
12.03 Fitxes		
12.03A Paperera	1/10	1A3
12.03B Bancs	1/20	2A3
12.03C Reixa embornal Meridiana	1/20	1A3
12.03D Canal de recollida Linial	1/20	1A3

13 Enllumenat Públic

13.01 Planta Enllumenat_Estat Actual	1/1000	1A3
13.02 Planta Enllumenat_Proposta	1/500	1A3
13.03 Detalls Lluminàries		
13.03A Lluminàries. Tipologies	1/50	1A3
13.03B Detall Iluminària F1	1/50/10	2A3
13.03C Detall Iluminària F2	1/50/10	2A3
13.03D Detall Iluminària F3	1/50/10	2A3

14 Mobilitat i accessibilitat

14.01 Planta general mobilitat. Av. Catalunya	1/4000	1A3
14.02 Planta mobilitat_Estat Actual	1/1000	1A3
14.03 Planta mobilitat_Proposta	1/500	2A3
14.04 Planta accessibilitat vianants_Proposta	1/1000	1A3

15 Serveis existents

15.01 Planta de Conjunt	1/500	1A3
15.02 Xarxa d'Electricitat BT i MT	1/500	1A3
15.03 Xarxa d'Aigua Potable	1/500	1A3
15.04 Xarxa de Gas	1/500	1A3
15.05 Xarxa de Comunicacions	1/500	1A3

16 Serveis afectats

16.01 Planta de Conjunt	1/500	1A3
16.02 Xarxa d'Electricitat BT i MT	1/500	1A3
16.03 Xarxa d'Aigua Potable	1/500	1A3
16.04 Xarxa de Gas	1/500	1A3
16.05 Xarxa de Comunicacions_Telefònica	1/500	1A3
16.06 Detalls	vàries	A3

17 Xarxa d'enllumenat Públic

17.01 Planta Estat Actual	1/500	1A3
17.02 Planta Proposta (obra civil)	1/500	1A3
17.03 Planta Proposta (línies)	1/500	1A3
17.04 Detalls	vàries	A3

18 Xarxa de Clavegueram/pluvials i residuals

18.01 Planta Estat Actual	1/500	1A3
18.02 Planta proposta	1/500	1A3
18.03 Detalls	vàries	A3

19 Xarxa de Semafortització

19.01 Planta Proposta	1/1000	1A3
19.02 Detalls	vàries	A3

20 Xarxa de Reg

20.01 Planta Proposta	1/500	1A3
20.02 Detalls	vàries	A3

21 Coordinació de Serveis

21.02 Seccions Estat Proposta	vàries	A3
-------------------------------	--------	----

22 Senyalització

22.01 Planta d'estat actual	1/500	1A3
22.02 Planta proposta	1/500	1A3
22.03 Detalls	vàries	A3

L'autenticitat d'aquest document es pot comprovar mitjançant el codi segur de validació consultant aquesta plana web / La autenticidad de este documento se puede comprobar mediante el código seguro de validación consultando esta página web

Codi Segur de Validació 850f59519e8a4450a6940dca2540ec75001

Url de validació <https://seu.calonge.cat/absis/idi/ardi/idiarxabsaweb/asp/verificadorfirma.asp>

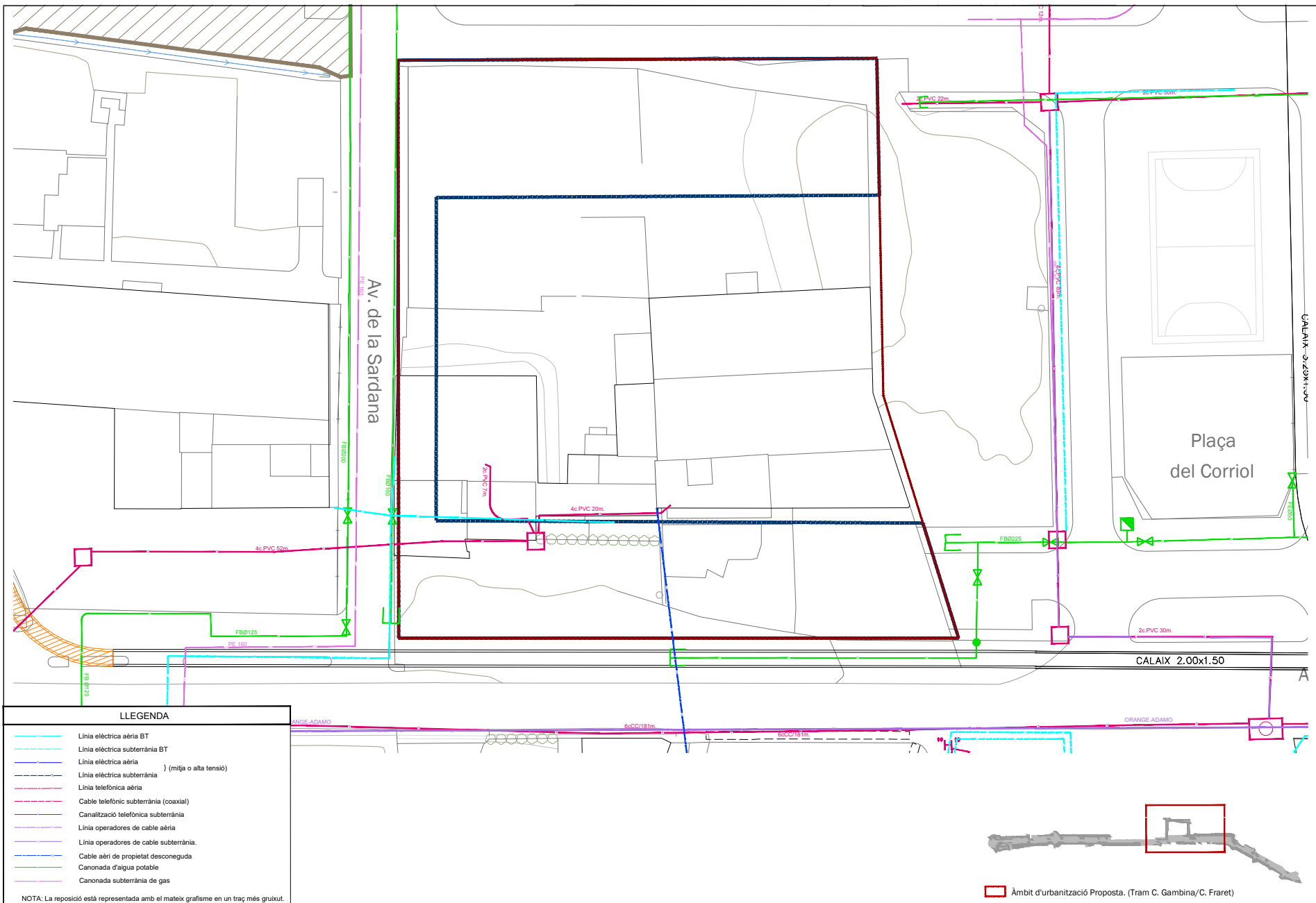


L'autenticitat d'aquest document es pot comprovar mitjançant el codi segur de validació consultant aquesta plana web / La autenticidad de este documento se puede comprobar mediante el código seguro de validación consultando esta página web

Codi Segur de Validació 850f59519e8a4450a6940dca2540ec75001

Uri de validació <https://seu.calonge.cat/absis/idi/arx/idiarxabsaweb/asp/verificadorfirma.asp>





LLEGGENDA

- Línia elèctrica aèria BT
- Línia elèctrica subterrània BT
- Línia elèctrica aèria } (mitja o alta tensió)
- Línia elèctrica subterrània }
- Línia telefònica aèria
- Cable telefònic subterrània (coaxial)
- Canalització telefònica subterrània
- Línia operadores de cable aèria
- Línia operadores de cable subterrània.
- Cable aèri de propietat desconeguda
- Canonada d'aigua potable
- Canonada subterrània de gas

NOTA: La reposició està representada amb el mateix grafisme en un traç més gruixut.

PROMOTOR
Ajuntament
de Calonge i
Sant Antoni

AUTOR DEL PROJECTE
lola domènec *arquitecta i paisatgista*

TÍTOL DEL PROJECTE
PROJECTE EXECUTIU D'URBANITZACIÓ PAU_45_AV CATALUNYA NORD
SANT ANTONI DE CALONGE_EXP. 2021/4851-LOT 1

TÍTOL DEL PLÀNOL PROPOSTA
15 SERVEIS EXISTENTS
01. PLANTA DE CONJUNT


ESCALES
DIN A3 1:500 0 2.5 5 12.5m
DIN A1 1:250 0 1.5 2.5 6.25m

DATA
NOVEMBRE 2021

LOLA
DOMÈ
NECH

15.01
FULL 01 / 01

 Àmbit d'urbanització Proposta. (Tram C. Gambina/C. Freret)

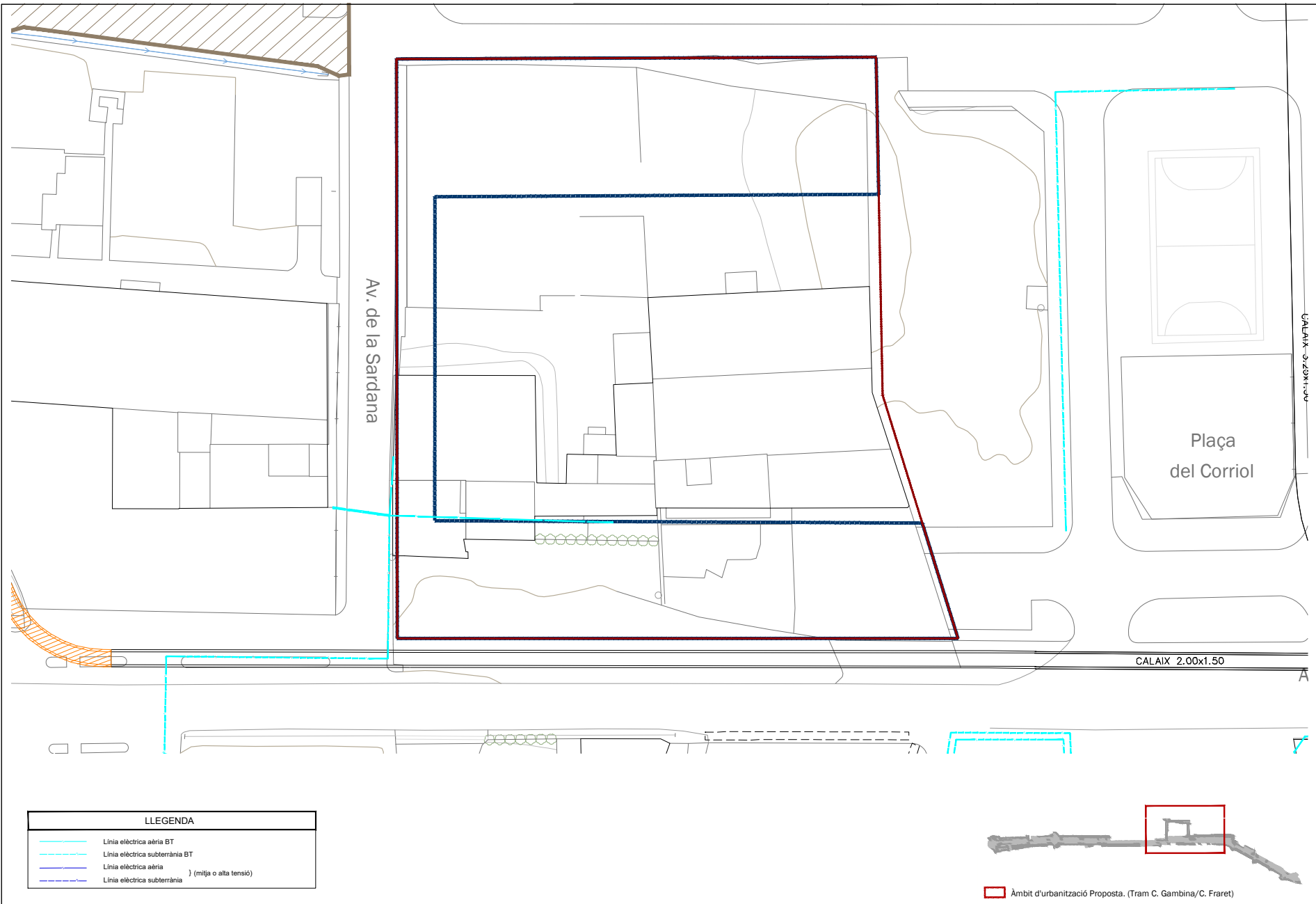


L'autenticitat d'aquest document es pot comprovar mitjançant el codi segur de validació consultant aquesta plana web / La autenticidad de este documento se puede comprobar mediante el código seguro de validación consultando esta página web

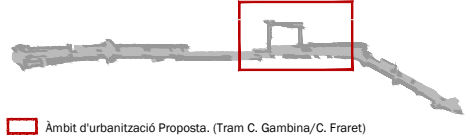
Codi Segur de Validació **850f59519e8a4450a6940dca2540ec75001**

Uri de validació <https://seu.calonge.cat/absis/idi/arx/idiarxabsaweb/asp/verificadorfirma.asp>





LLEGENDA	
	Linia elèctrica aèria BT
	Linia elèctrica subterrània BT
	Linia elèctrica aèria
	Linia elèctrica subterrània } (mitja o alta tensió)



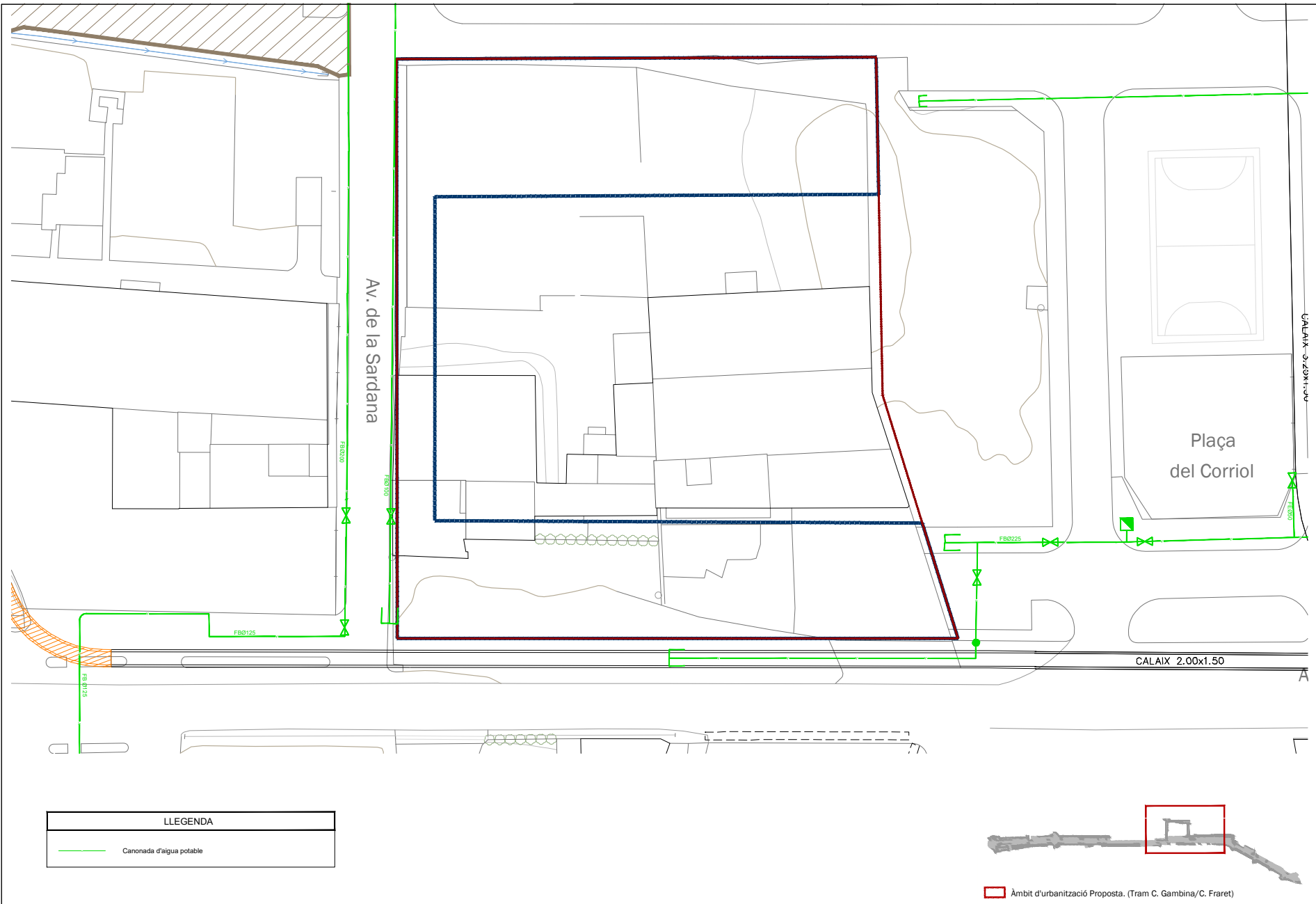
Àmbit d'urbanització Proposta. (Tram C. Gambina/C. Fraret)

	PROMOTOR Ajuntament de Calonge i Sant Antoni	AUTOR DEL PROJECTE Lola domènech arquitectes i paisatgistes	TÍTOL DEL PROJECTE PROJECTE EXECUTIU D'URBANITZACIÓ PAU 45_AV CATALUNYA NORD SANT ANTONI DE CALONGE_EXP. 2021/4851-LOT 1	TÍTOL DEL PLÀNOL PROPOSTA 15 SERVEIS EXISTENTS 02. XARXA D'ELECTRICITAT BT I MT	ESCALES DIN A3 1:500 0 2,5 5 12,5m DIN A1 1:250 0 1,5 2,5 6,25m	DATA NOVEMBRE 2021	LOLA DOMÈNECH 15.02 FULL 01 / 01
--	--	---	---	--	--	------------------------------	---

L'autenticitat d'aquest document es pot comprovar mitjançant el codi segur de validació consultant aquesta plana web / La autenticidad de este documento se puede comprobar mediante el código seguro de validación consultando esta página web

Codi Segur de Validació	850f59519e8a4450a6940dca2540ec75001
Uri de validació	https://seu.calonge.cat/absis/idi/arx/idiarxabsaweb/asp/verificadorfirma.asp





LLEGENDA	
	Canonada d'aigua potable

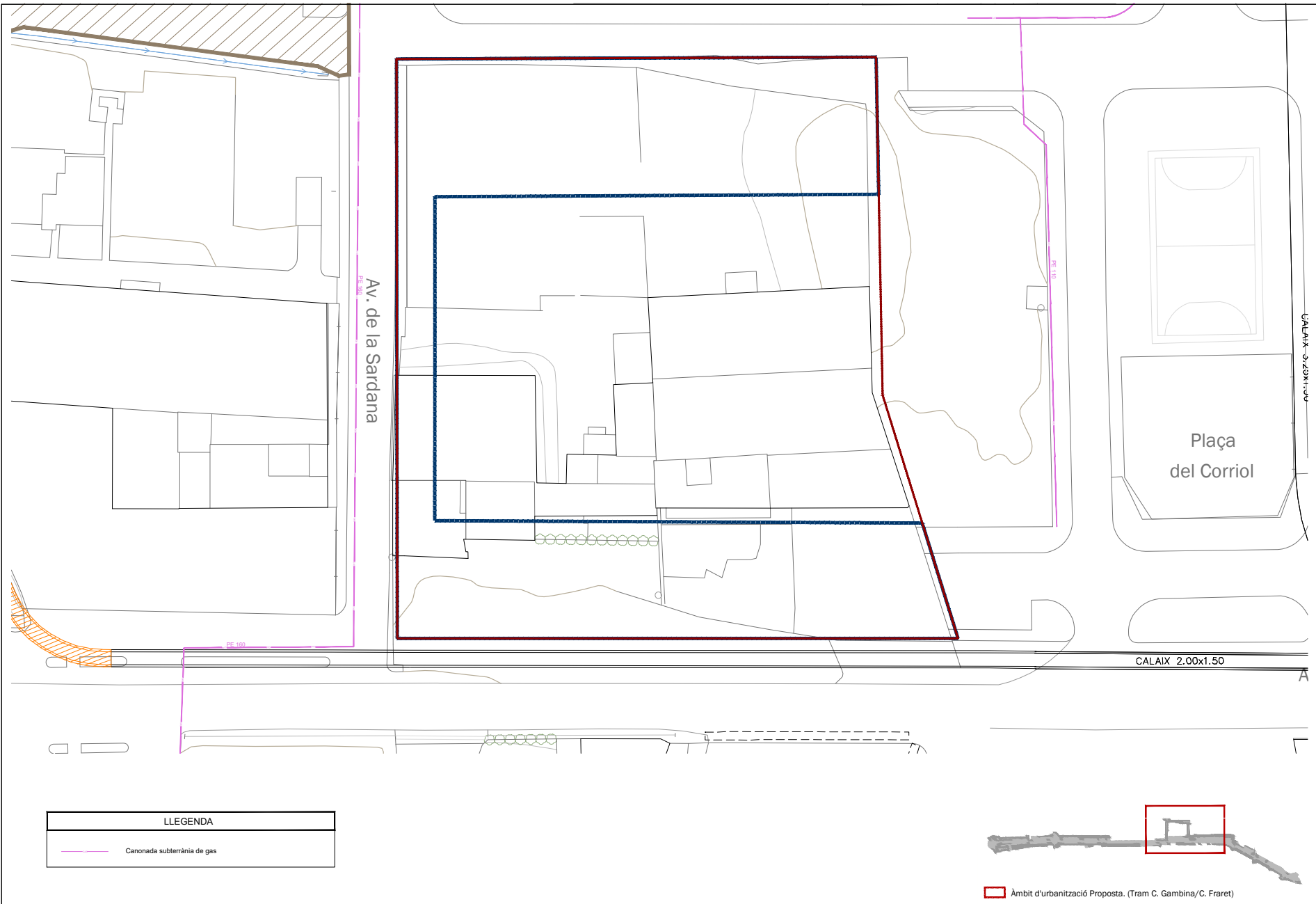
PROMOTOR Ajuntament de Calonge i Sant Antoni	AUTOR DEL PROJECTE lola domènech <small>arquitecta i paisatgista</small>	TÍTOL DEL PROJECTE PROJECTE EXECUTIU D'URBANITZACIÓ PAU 45_AV CATALUNYA NORD SANT ANTONI DE CALONGE_EXP. 2021/4851-LOT 1	TÍTOL DEL PLÀNOL PROPOSTA 15 SERVEIS EXISTENTS 03. XARXA D'AIGUA POTABLE	ESCALES DIN A3 1:500 0 2.5 5 12.5m DIN A1 1:250 0 1.5 2.5 6.25m	DATA NOVEMBRE 2021	15.03 <small>FULL 01 / 01</small>
---	---	--	--	---	-----------------------	--------------------------------------

Àmbit d'urbanització Proposta. (Tram C. Gambina/C. Fraret)

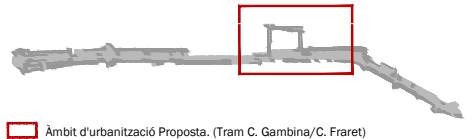
L'autenticitat d'aquest document es pot comprovar mitjançant el codi segur de validació consultant aquesta plana web / La autenticidad de este documento se puede comprobar mediante el código seguro de validación consultando esta página web

Codi Segur de Validació	850f59519e8a4450a6940dca2540ec75001
Uri de validació	https://seu.calonge.cat/absis/idi/arx/idiarxabsaweb/asp/verificadorfirma.asp





LLEGENDA	
	Canonada subterrània de gas



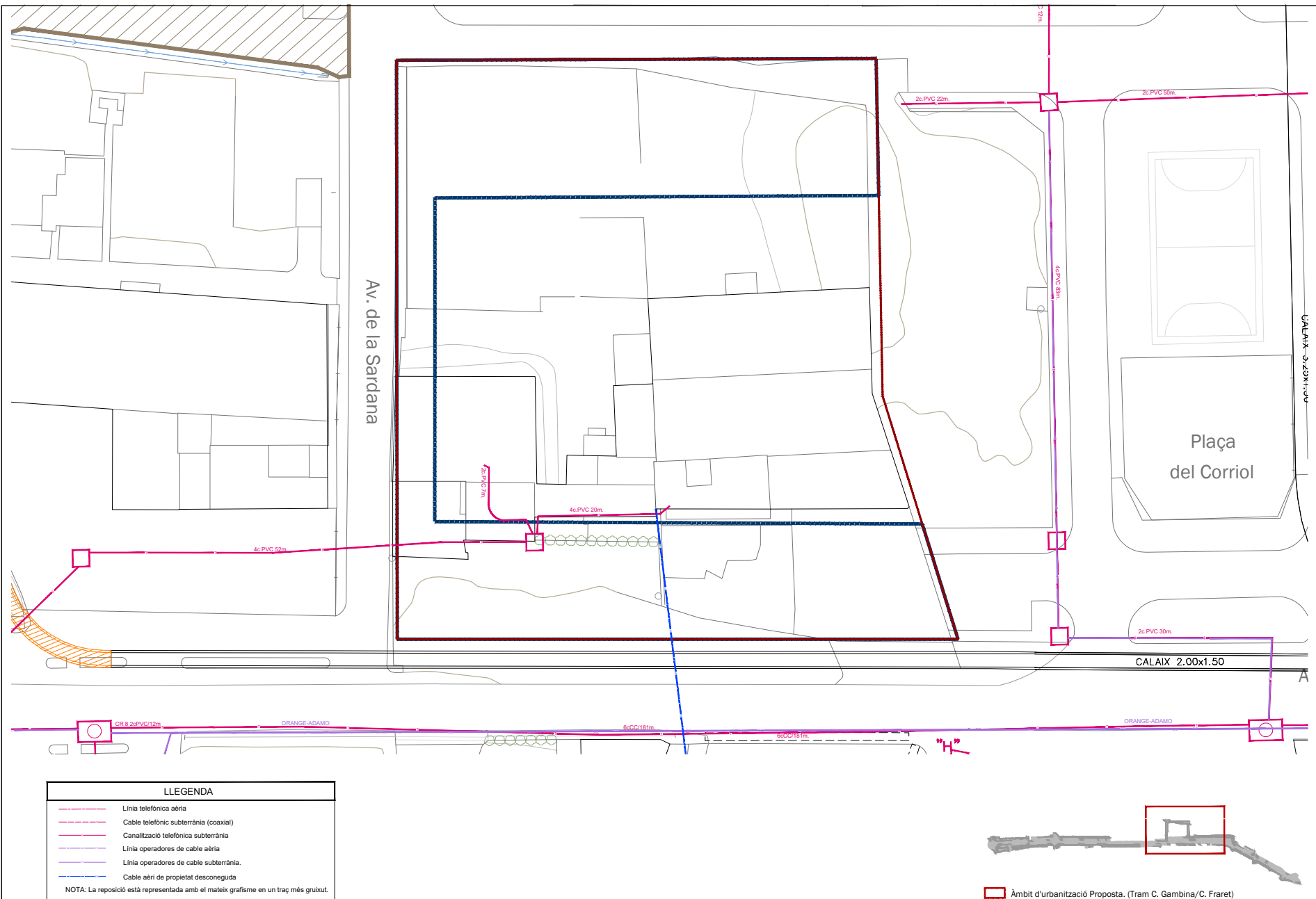
Àmbit d'urbanització Proposta. (Tram C. Gambina/C. Fraret)

PROMOTOR Ajuntament de Calonge i Sant Antoni	AUTOR DEL PROJECTE Lola domènech arquitectes i paisatgistes	TÍTOL DEL PROJECTE PROJECTE EXECUTIU D'URBANITZACIÓ PAU 45_AV CATALUNYA NORD SANT ANTONI DE CALONGE_EXP. 2021/4851-LOT 1	TÍTOL DEL PLÀNOL PROPOSTA 15 SERVEIS EXISTENTS 04. XARXA GAS	ESCALES DIN A3 1:500 0 2.5 5 12.5m DIN A1 1:250 0 1.5 2.5 6.25m	DATA NOVEMBRE 2021	LOLA DOMÈ NECH 15.04 FULL 01 / 01
--	---	---	---	--	------------------------------	--

L'autenticitat d'aquest document es pot comprovar mitjançant el codi segur de validació consultant aquesta plana web / La autenticidad de este documento se puede comprobar mediante el código seguro de validación consultando esta página web

Codi Segur de Validació	850f59519e8a4450a6940dca2540ec75001
Uri de validació	https://seu.calonge.cat/absis/idi/arx/idiarxabsaweb/asp/verificadorfirma.asp





LLEGENDA	
	Linia telefònica aèria
	Cable telefònic subterrània (coaxial)
	Canalització telefònica subterrània
	Linia operadores de cable aèria
	Linia operadores de cable subterrània.
	Cable aèri de propietat desconeguda

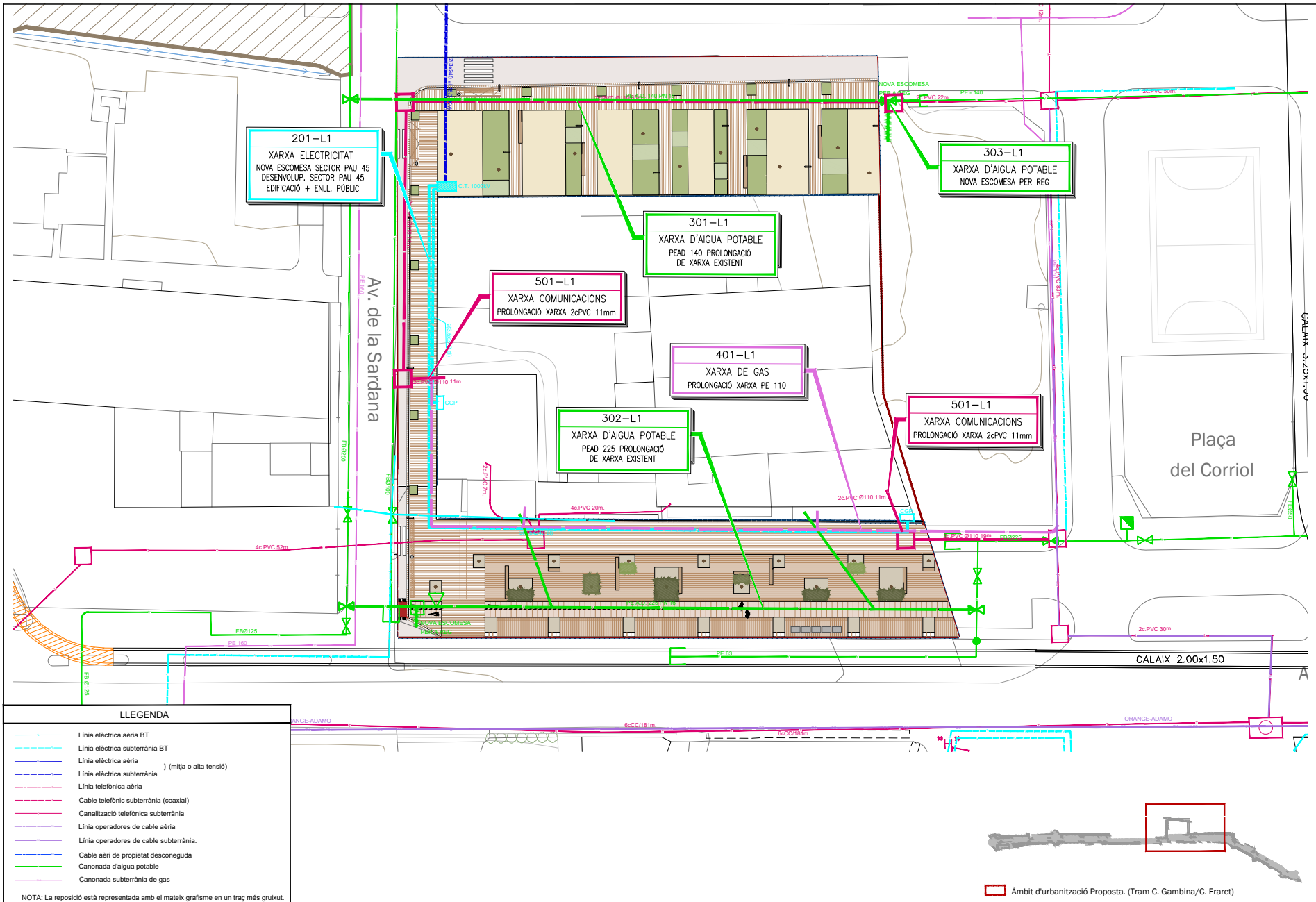
NOTA: La reposició està representada amb el mateix grafisme en un traç més gruixut.

PROMOTOR Ajuntament de Calonge i Sant Antoni	AUTOR DEL PROJECTE Lola domènech	TÍTOL DEL PROJECTE PROJECTE EXECUTIU D'URBANITZACIÓ PAU 45_AV CATALUNYA NORD SANT ANTONI DE CALONGE_EXP. 2021/4851-LOT 1	TÍTOL DEL PLÀNOL PROPOSTA 15 SERVEIS EXISTENTS 05. XARXA COMUNICATIONS	ESCALES DIN A3 1:500 0 2.5 5 12.5m DIN A1 1:250 0 1.5 2.5 6.25m	DATA NOVEMBRE 2021	LOLA DOMÈNECH	15.05 FULL 01 / 01
--	--	---	---	--	------------------------------	----------------------	------------------------------

L'autenticitat d'aquest document es pot comprovar mitjançant el codi segur de validació consultant aquesta plana web / La autenticidad de este documento se puede comprobar mediante el código seguro de validación consultando esta página web

Codi Segur de Validació	850f59519e8a4450a6940dca2540ec75001
Uri de validació	https://seu.calonge.cat/absis/idi/arx/idiarxabsaweb/asp/verificadorfirma.asp





201-L1
XARXA ELECTRICITAT
NOVA ESCOMESA SECTOR PAU 45
DESENVOLUP. SECTOR PAU 45
EDIFICACIÓ + ENLL. PÚBLIC

303-L1
XARXA D'AIGUA POTABLE
NOVA ESCOMESA PER REG

301-L1
XARXA D'AIGUA POTABLE
PEAD 140 PROLONGACIÓ
DE XARXA EXISTENT

501-L1
XARXA COMUNICACIONS
PROLONGACIÓ XARXA 2cPVC 11mm

401-L1
XARXA DE GAS
PROLONGACIÓ XARXA PE 110

302-L1
XARXA D'AIGUA POTABLE
PEAD 225 PROLONGACIÓ
DE XARXA EXISTENT

501-L1
XARXA COMUNICACIONS
PROLONGACIÓ XARXA 2cPVC 11mm

LLEGGENDA

- Línies elèctriques aèries BT
- Línies elèctriques subterrànies BT
- Línies elèctriques aèries (mitja o alta tensió)
- Línies elèctriques subterrànies
- Línies telefòniques aèries
- Cables telefònics subterrànies (coaxial)
- Canalitzacions telefòniques subterrànies
- Línies operadores de cable aèries
- Línies operadores de cable subterrànies
- Cable aeri de propietat desconeguda
- Canonada d'aigua potable
- Canonada subterrània de gas

NOTA: La reposició està representada amb el mateix grafisme en un traç més gruixut.

Àmbit d'urbanització Proposta. (Tram C. Gambina/C. Freret)

PROMOTOR
Ajuntament de Calonge i Sant Antoni

AUTOR DEL PROJECTE
Iola domènech

TÍTOL DEL PLANOL PROPOSTA
16. SERVEIS AFECTATS
01. PLANTA DE CONJUNT

ESCALES
DIN A3 1:500
DIN A1 1:250

DATA
NOVEMBRE 2021

LOLA DOMÈ NECH
16.01
FULL 01 / 01

L'autenticitat d'aquest document es pot comprovar mitjançant el codi segur de validació consultant aquesta plana web / La autenticidad de este documento se puede comprobar mediante el código seguro de validación consultando esta página web

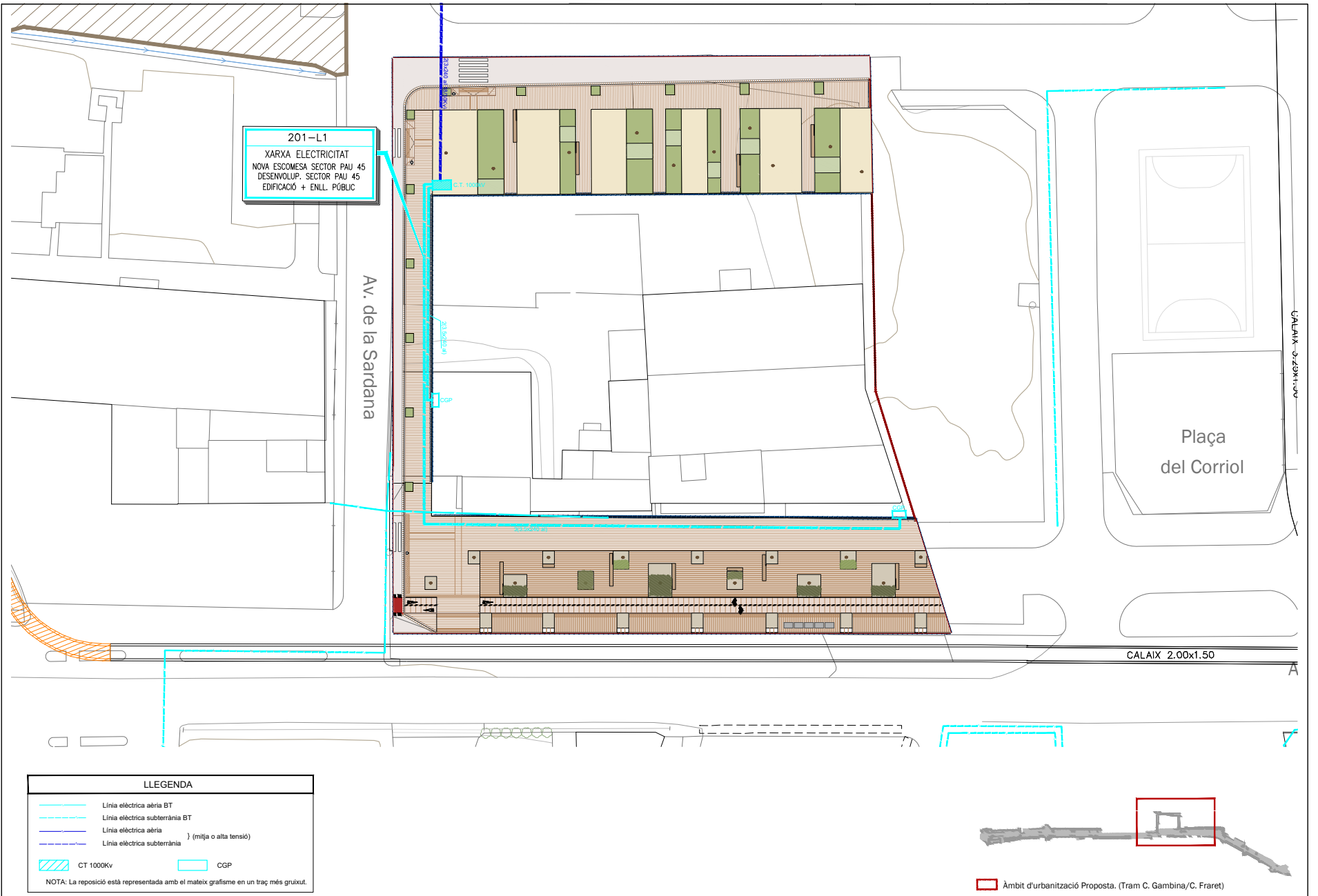
Codi Segur de Validació

850f59519e8a4450a6940dca2540ec75001

Uri de validació

<https://seu.calonge.cat/absis/idi/arx/idiarxabsaweb/asp/verificadorfirma.asp>





201-L1
 XARXA ELECTRICITAT
 NOVA ESCOMESA SECTOR PAU 45
 DESENVOLUP. SECTOR PAU 45
 EDIFICACIÓ + ENLL. PÚBLIC

Av. de la Sardana

Plaça del Corriol

CALAIX 2.00x1.50

LLEGGENDA	
	Linia eléctrica aèria BT
	Linia eléctrica subterrània BT
	Linia eléctrica aèria (mitja o alta tensió)
	Linia eléctrica subterrània
	CT 1000kv
	CGP

NOTA: La reposició està representada amb el mateix grafisme en un traç més gruixut.



Àmbit d'urbanització Proposta. (Tram C. Gambina/C. Fraret)

PROMOTOR
 Ajuntament de Calonge i Sant Antoni

AUTOR DEL PROJECTE
 Lola domènech arquitectura i paisatge

TÍTOL DEL PROJECTE
 PROJECTE EXECUTIU D'URBANITZACIÓ PAU 45_AV CATALUNYA NORD
 SANT ANTONI DE CALONGE_EXP. 2021/4851-LOT 1

TÍTOL DEL PLÀNOL PROPOSTA
 16. SERVEIS AFECTATS
 02. XARXA D'ELECTRICITAT BT I MT

ESCALES
 DIN A3 1:500 0 2.5 5 12.5m
 DIN A1 1:250 0 1.5 2.5 6.25m

DATA
 NOVEMBRE 2021

LOLA DOMÈNECH
 16.02
 FULL 01 / 01

L'autenticitat d'aquest document es pot comprovar mitjançant el codi segur de validació consultant aquesta plana web / La autenticidad de este documento se puede comprobar mediante el código seguro de validación consultando esta página web

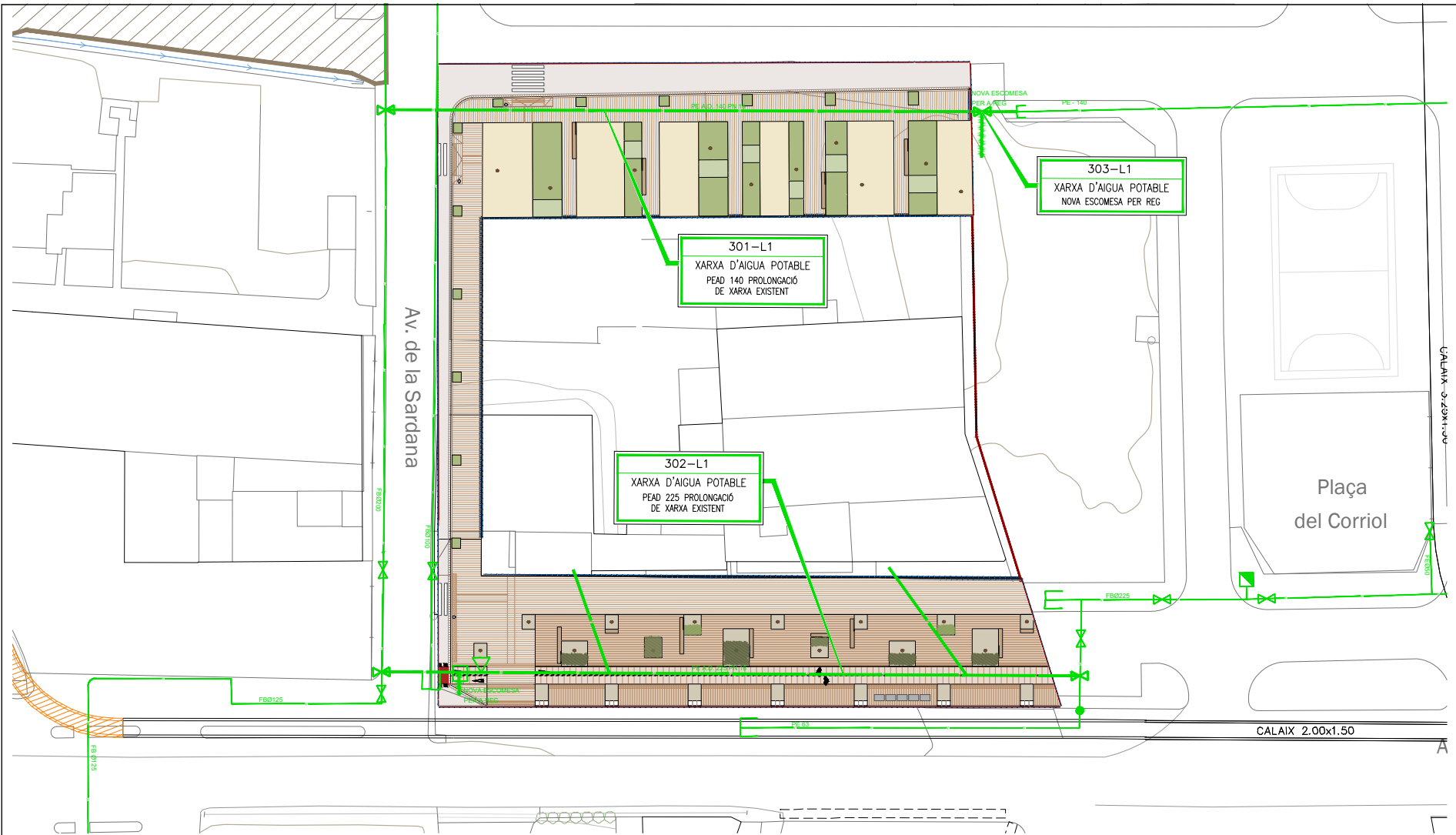
Codi Segur de Validació

850f59519e8a4450a6940dca2540ec75001

Uri de validació

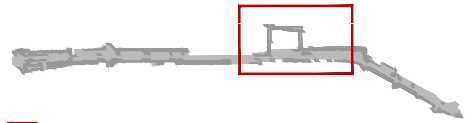
<https://seu.calonge.cat/absis/idi/arx/idiarxabsaweb/asp/verificadorfirma.asp>





LLEGENDA	
	Canonada d'aigua potable
	Clau de pas
	Hidrant H-100
	Perico de registre

NOTA: La reposició està representada amb el mateix grafisme en un traç més gruixut.



Àmbit d'urbanització Proposta. (Tram C. Gambina/C. Freret)



PROMOTOR
Ajuntament de Calonge i Sant Antoni

AUTOR DEL PROJECTE
Iola domènech *arquitectura i paisatge*

TÍTOL DEL PLÀNOL PROPOSTA
16. SERVEIS AFECTATS
03. XARXA D'AIGUA POTABLE

ESCALES
DIN A3 1:500 0 2.5 5 12.5m
DIN A1 1:250 0 1.5 2.5 6.25m

DATA
NOVEMBRE 2021

LOLA DOMÈNECH

16.03
FULL 01 / 01

L'autenticitat d'aquest document es pot comprovar mitjançant el codi segur de validació consultant aquesta plana web / La autenticidad de este documento se puede comprobar mediante el código seguro de validación consultando esta página web

Codi Segur de Validació

850f59519e8a4450a6940dca2540ec75001

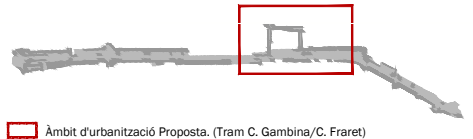
Uri de validació

<https://seu.calonge.cat/absis/idi/arx/idiarxabsaweb/asp/verificadorfirma.asp>





LLEGENDA	
	Canonada subterrània de gas
NOTA: La reposició està representada amb el mateix grafisme en un traç més gruixut.	

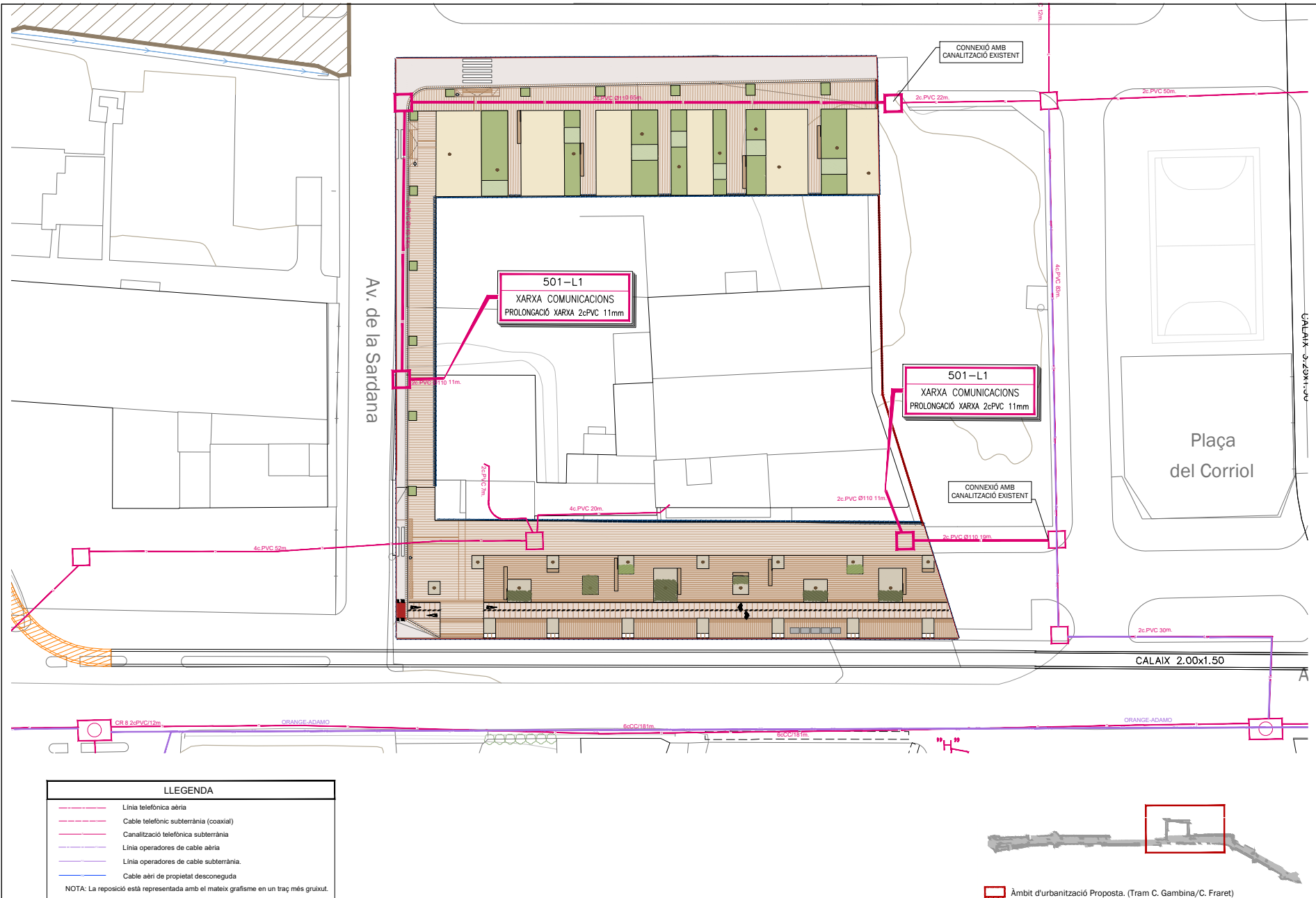


<p>PROMOTOR Ajuntament de Calonge i Sant Antoni</p>	<p>AUTOR DEL PROJECTE <i>Lola Domènech</i> lola.domenech@arquitecturaipaisatge.com</p>	<p>TÍTOL DEL PROJECTE PROJECTE EXECUTIU D'URBANITZACIÓ PAU 45_AV CATALUNYA NORD SANT ANTONI DE CALONGE_EXP. 2021/4851-LOT 1</p>	<p>TÍTOL DEL PLÀNOL PROPOSTA 16. SERVEIS AFECTATS 04. XARXA GAS</p>	<p>ESCALES DIN A3 1:500 0 2.5 5 12.5m DIN A1 1:250 0 1.5 2.5 6.25m</p>	<p>DATA NOVEMBRE 2021</p>	<p>LOLA DOMÈNECH FULL 01 / 01</p>
---	--	---	---	--	-------------------------------	--

L'autenticitat d'aquest document es pot comprovar mitjançant el codi segur de validació consultant aquesta plana web / La autenticidad de este documento se puede comprobar mediante el código seguro de validación consultando esta página web

Codi Segur de Validació	850f59519e8a4450a6940dca2540ec75001
Uri de validació	https://seu.calonge.cat/absis/idi/arx/idiarxabsaweb/asp/verificadorfirma.asp





LLEGENDA	
	Linia telefònica aèria
	Cable telefònic subterrània (coaxial)
	Canalització telefònica subterrània
	Linia operadores de cable aèria
	Linia operadores de cable subterrània
	Cable aèri de propietat desconeguda

NOTA: La reposició està representada amb el mateix grafisme en un traç més gruixut.

PROMOTOR Ajuntament de Calonge i Sant Antoni	AUTOR DEL PROJECTE Iola domènèch <i>arquitecta i paisatgista</i>	TÍTOL DEL PROJECTE PROJECTE EXECUTIU D'URBANITZACIÓ PAU 45_AV CATALUNYA NORD SANT ANTONI DE CALONGE_EXP. 2021/4851-LOT 1	TÍTOL DEL PLÀNOL PROPOSTA 16. SERVEIS AFECTATS 05. XARXA COMUNICACIONS	ESCALES DIN A3 1:500 0 2.5 5 12.5m DIN A1 1:250 0 1.5 2.5 6.25m	DATA NOVEMBRE 2021	LOLA DOMÈNECH 16.05 FULL 01 / 01
--	--	---	---	--	------------------------------	---

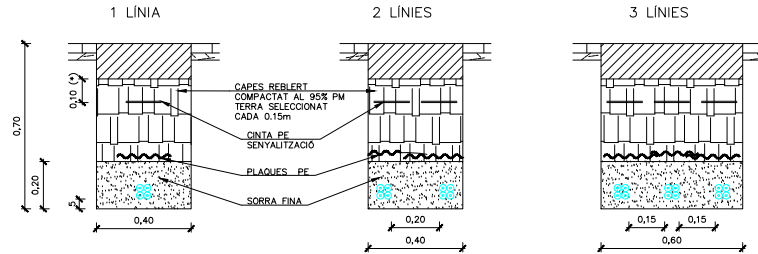
Àmbit d'urbanització Proposta. (Tram C. Gambina/C. Freret)

L'autenticitat d'aquest document es pot comprovar mitjançant el codi segur de validació consultant aquesta plana web / La autenticidad de este documento se puede comprobar mediante el código seguro de validación consultando esta página web

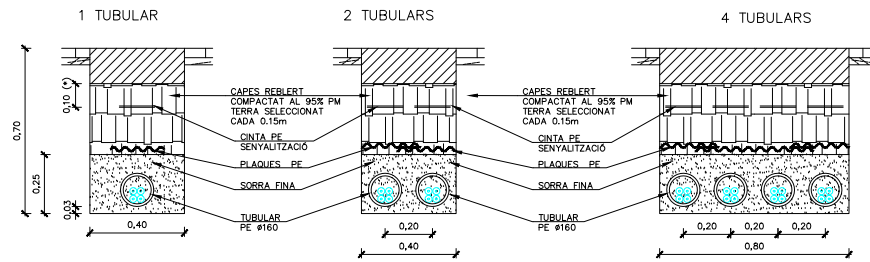
Codi Segur de Validació	850f59519e8a4450a6940dca2540ec75001
Uri de validació	https://seu.calonge.cat/absis/idi/arx/idiarxabsaweb/asp/verificadorfirma.asp



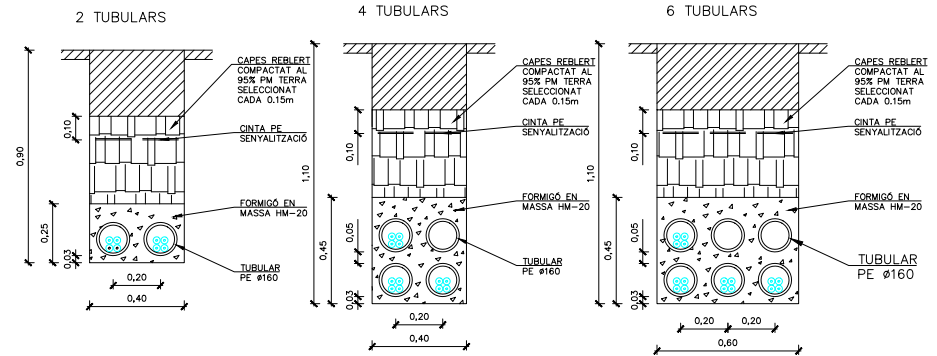
RASES BAIXA TENSIÓ



VORERES I PASSEIG (SENSE ENTUBAR)
ESCALA: 1/10



VORERES I PASSEIG (ENTUBAT SEC)
ESCALA: 1/10



CREUAMENTS CALÇADES/ÀMBITS RODATS (TUB FORMIGONAT)
ESCALA: 1/10

DISTÀNCIES MÍNIMES ENTRE GENERATRIUS EXTERIORS DELS DIFERENTS SERVEIS

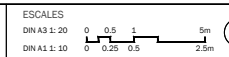
TIPUS INSTAL·LACIONS	A.T.	B.T.	AIGUA	GAS	TEL·LEFON	NOTES
A.T. ENCREUAMENT	0,20	0,25	0,20	0,20	0,20	NOTES: Augmentar la distància mínima en 0.10 m en presència d'una connexió o entroncament de servei. La distància del punt de l'encreuament als entroncaments serà d'1 m. Quan aquestes distàncies no puguin respectar-se es protegirà segons especificacions normativa.
A.T. PARALEL	0,20	0,25	0,20	0,20	0,20	
B.T. ENCREUAMENT	0,25	0,25	0,20	0,20	0,20	
B.T. PARALEL	0,25	0,15	0,20	0,20	0,20	



PROMOTOR
Ajuntament de Calonge i Sant Antoni

AUTOR DEL PROJECTE
lola domènech
TÍTOL DEL PROJECTE
PROJECTE EXECUTIU D'URBANITZACIÓ PAU 45_AV CATALUNYA NORD
SANT ANTONI DE CALONGE_EXP. 2021/4851-LOT 1

TÍTOL DEL PLÀNOL PROPOSTA
16. SERVEIS AFECTATS
06. DETALLS RASES BAIXA TENSIÓ



ESCALES
DIN A3 1:20
DIN A1 1:10

DATA
NOVEMBRE 2021

LOLA DOMÈCH NECH
16.06
FULL 01 / 10

L'autenticitat d'aquest document es pot comprovar mitjançant el codi segur de validació consultant aquesta plana web / La autenticidad de este documento se puede comprobar mediante el código seguro de validación consultando esta página web

Codi Segur de Validació

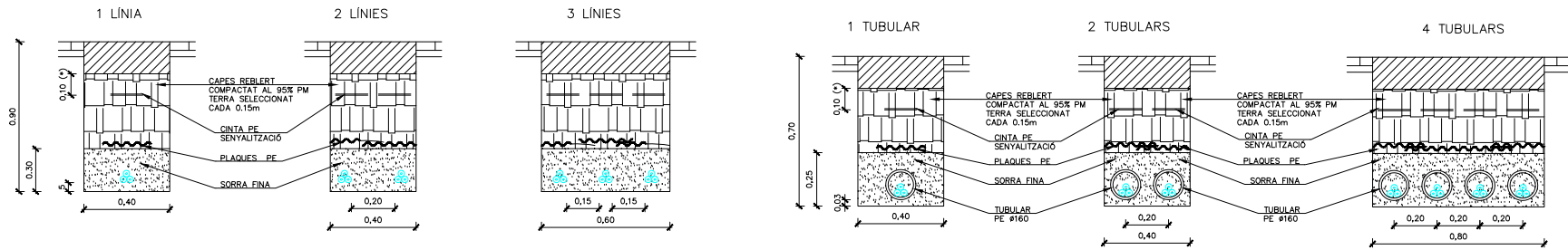
850f59519e8a4450a6940dca2540ec75001

Uri de validació

<https://seu.calonge.cat/absis/idi/afx/idiarxabsaweb/asp/verificadorfirma.asp>

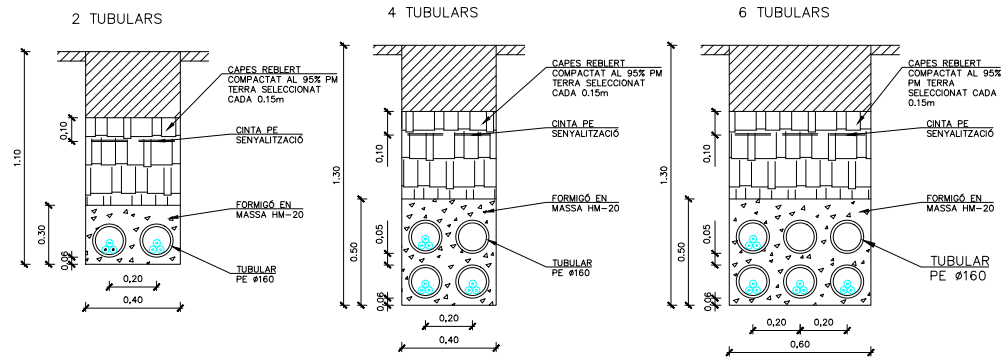


RASES MITJA TENSIÓ



VORERES I PASSEIG (SENSE ENTUBAR)
ESCALA: 1/10

VORERES I PASSEIG (ENTUBAT SEC)
ESCALA: 1/10



CREUAMENTS CALÇADES/ÀMBITS RODATS (TUB FORMIGONAT)
ESCALA: 1/10

DISTÀNCIES MÍNIMES ENTRE GENERATRIUS EXTERIORS DELS DIFERENTS SERVEIS

TIPUS INSTAL·LACIONS	A.T.	B.T.	AGUA	GAS	TELÈFON	NOTES:
A.T. ENCREUAMENT	0.20	0.25	0.20	0.20	0.20	Augmentar la distància mínima en 0,10 m en presència d'una connexió o entroncament de servei. La distància del punt de l'encreuament als entroncaments serà d'1 m. Quan aquestes distàncies no puguin respectar-se es protegirà segons especificacions normativa.
A.T. PARALEL	0.20	0.25	0.20	0.20	0.20	
B.T. ENCREUAMENT	0.25	0.25	0.20	0.20	0.20	
B.T. PARALEL	0.25	0.15	0.20	0.20	0.20	

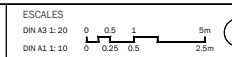


PROMOTOR
Ajuntament de Calonge i Sant Antoni

AUTOR DEL PROJECTE
lola domènech

TÍTOL DEL PROJECTE
PROJECTE EXECUTIU D'URBANITZACIÓ PAU 45_AV CATALUNYA NORD
SANT ANTONI DE CALONGE_EXP_2021/4851-LOT 1

TÍTOL DEL PLÀNOL PROPOSTA
16. SERVEIS AFECTATS
06. DETALLS RASES MITJA TENSIÓ



DATA
NOVEMBRE 2021

LOLA DOMÈNECH
16.06
FULL 02 / 10

L'autenticitat d'aquest document es pot comprovar mitjançant el codi segur de validació consultant aquesta plana web / La autenticidad de este documento se puede comprobar mediante el código seguro de validación consultando esta página web

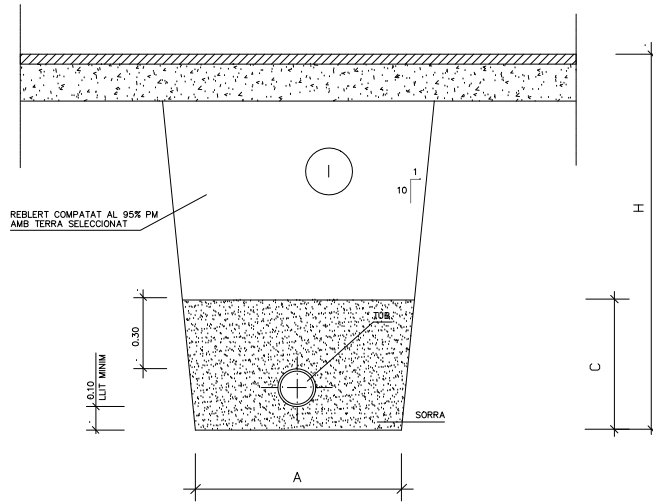
Codi Segur de Validació

850f59519e8a4450a6940dca2540ec75001

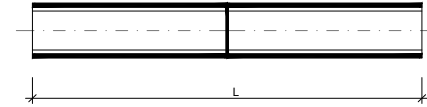
Uri de validació

<https://seu.calonge.cat/absis/idi/arx/idiarxabsaweb/asp/verificadorfirma.asp>





RASES PER A CONDUCCIONS
ESCALA 1:40



DIAMETRE NOMINAL DN	PRESIÓ DE TREBALL							
	0,4 MPa (4 atm)		0,6MPa (6 atm)		1,0 MPa (10 atm)		1,6 MPa (16 atm)	
	gruix mm	kg/ml	gruix mm	kg/ml	gruix mm	kg/ml	gruix mm	kg/ml
25	-	-	2,0	0,15	2,3	0,17	3,5	0,28
32	-	-	2,0	0,20	2,9	0,27	4,4	0,40
40	2,0	0,25	2,4	0,30	3,7	0,43	5,5	0,60
50	2,0	0,33	3,0	0,48	4,6	0,67	6,9	0,94
63	2,4	0,48	3,8	0,72	5,8	1,06	8,6	1,49
75	2,9	0,68	4,5	1,02	6,8	1,47	10,3	2,13
90	3,5	0,98	5,4	1,46	8,2	2,11	-	-
110	4,2	1,44	6,6	2,04	10,0	3,14	-	-
125	4,8	1,85	7,4	2,65	11,4	4,10	-	-
140	5,4	2,23	8,3	3,45	12,7	5,07	-	-
160	6,2	3,06	9,5	4,80	14,6	6,70	-	-
180	6,9	3,76	10,7	5,67	16,4	8,36	-	-
200	7,7	4,68	11,9	7,00	18,2	10,15	-	-
250	9,6	7,34	14,8	11,00	22,7	16,24	-	-
315	12,1	11,64	18,7	17,49	28,6	26,30	-	-
400	15,3	18,64	23,7	28,11	36,4	42,47	-	-

NOTA: LA UNIÓ ENTRE ELS TUBS DE POLIETILÈ I FOSA ES REALITZARÀ MITJANÇANT UNA BALONA DE POLIETILÈ I UNA BRIDA BOJA DE FOSA

TUB POLIETILÈ ALTA DENSITAT (NORMA EN 12201, UNE 53966)

NOTA:
I REPLÈ DE LES RASES AMB MATERIAL PORGAT SENSE PEDRES SUPERIORS A 8 CM. COMPACTAT AL 95% P.M.

NOTES:
- Ø CANONADES EN MM
- MESURES A I H EN M

Ø NOMINAL CANONADES	EN VORERA			EN CALÇADA		
	A	H	C	A	H	C
< Ø 63	0.50	0.80	0.35	0.60	1.20	0.35
Ø 150	0.60	0.90	0.55	0.60	1.30	0.55
Ø 200	0.70	0.95	0.60	0.70	1.35	0.60
Ø 300	0.80	1.05	0.70	0.80	1.45	0.70

QUADRE DIMENSIONS RASES



PROMOTOR
Ajuntament de Calonge i Sant Antoni

AUTOR DEL PROJECTE
lola domènech

TÍTOL DEL PLÀNOL PROPOSTA
16. SERVEIS AFECTATS
06. DETALLS AIGUA

ESCALES
DIN A3 1:40
DIN A1 1:20

DATA
NOVEMBRE 2021

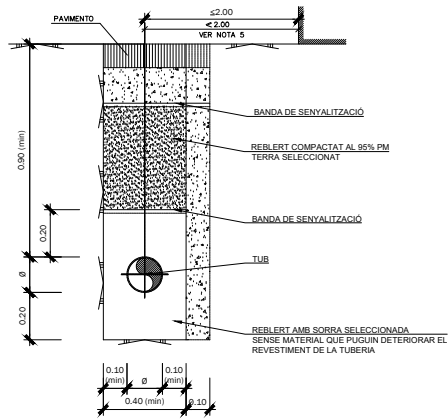
LOLA DOMÈ NECH
16.06
FULL 03 / 10

L'autenticitat d'aquest document es pot comprovar mitjançant el codi segur de validació consultant aquesta plana web / La autenticidad de este documento se puede comprobar mediante el código seguro de validación consultando esta página web

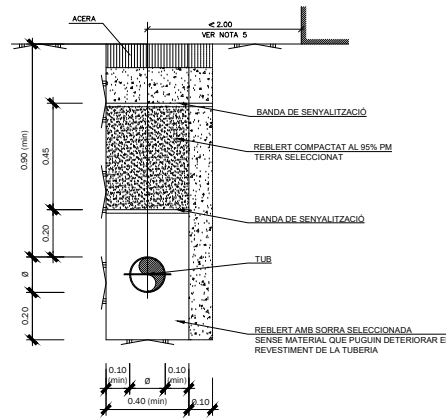
Codi Segur de Validació 850f59519e8a4450a6940dca2540ec75001

Uri de validació <https://seu.calonge.cat/absis/idi/arx/idiarxabsaweb/asp/verificadorfirma.asp>





REBLERT RASA SOTA CALÇADA
ESCALA 1:20



REBLERT RASA SOTA VORERA
ESCALA 1:20

NOTES:

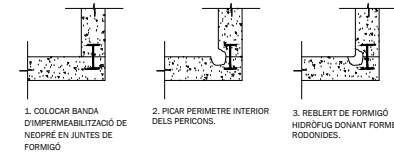
1. COTES EN METRES.
2. EL LLIT DE LA TUBERIA SERÀ UNIFORME.
3. EL REBLERT COMPACTAT AL 95% DEL PROCTOR MODIFICAT, AMB MEDIS PREVIAMENT APROVATS PER LA DIRECCIÓ D'OBRA.
4. LA BANDA DE SENYALITZACIÓ SERÀ DE PLÀSTIC DE COLOR GROC, DE 300mm D'AMPLE, AMB L'INSCRIPCIÓ "CANALIZACIÓN DE GAS" EN NEGRE.
5. EN EL CAS QUE LA CANONADA ES COL·LOQUI A UNA DISTÀNCIA DE 2m DE LA LÍNEA DE FAÇANA, SOTERRANI, BASCULA, ETC. ES FORMARÀ UNA PARET DE FORMIGÓ EN MASA DE Fc=175kg/cm² DE 10m D'ESPESOR AL COSTAT DE LA RASA MÉS PRÒXIMA A LA FAÇANA I LA COTA INFERIOR DE SOLERA DE FORMIGÓ.

MATERIAL	ELEMENT	TIPUS	EXECUCIÓ	γ
FORMIGÓ	TOTS	HA-25/P/20/IIa	NORMAL	1,50
ACER	TOTS	B-500-S	NORMAL	1,15
EXECUCIÓ	TOTS	NORMAL	NORMAL	1,60

IMPERMEABILITZACIÓ GENERAL DE PERICONS

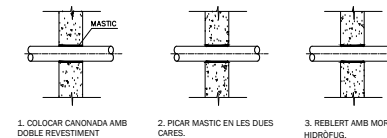
S'IMPERMEABILITZARAN EXTERIOR I INTERIORMENT LES PARETS I EL FONS DEL PERICÓ AMB TELA ASFÀLTICA, PINTURA ASFÀLTICA O SIMILAR. EL DRENATGE EN LA SOLERA DEL BUIT DE SORTIDA DE L'AIRE DE VENTILACIÓ, ES SUPRIMIRÀ AMB REBLERT DE FORMIGÓ, COL·LOCADÉS LES LLOSES DE COBRICIÓ DELS PERICONS, LES JUNTES ENTRE MURS I LLOSES I D'AQUESTES ENTRE SI, SERAN SELLADES PERFECTAMENT.

IMPERMEABILITZACIÓ DE JUNTES DE FORMIGÓ I PERICONS VISITABLES



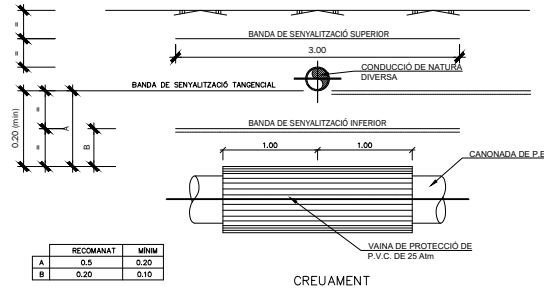
1. COLOCAR BANDA D'IMPERMEABILITZACIÓ DE NEOPRÈ EN JUNTES DE FORMIGÓ
2. PICAR PERIMETRE INTERIOR D'EL PERICONS.
3. REBLERT DE FORMIGÓ HIDRÒFUG DONANT FORMES RODONIDES.

IMPERMEABILITZACIÓ DEL PAS DE CANONADES



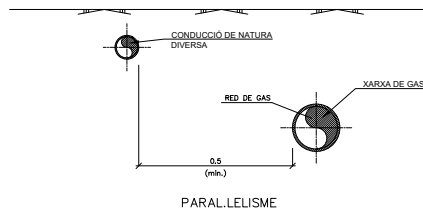
1. COLOCAR CANONADA AMB DOBLE REVESTIMENT
2. PICAR MÀSTIC EN LES DUES CARES.
3. REBLERT AMB MORTES HIDRÒFUG.

NOTA: S'ADOPTARAN AQUESTES MESURES, QUAN EL NIVELL PRÈATIC O LA HUMITAT DEL TERRENY HO ACONSELLIN.



	RECOMANAT	MINIM
A	0.5	0.20
B	0.20	0.10

CREUAMENT



PARALLELISME

NOTES:

1. COTES EN METRES.
2. SEMPRE QUE SIGUI POSSIBLE S'AUMENTARAN LES DISTÀNCIES INDICADES.
3. QUAN NO ES PUGUIN MANTENIR LES DISTÀNCIES MÍNIMES ENTRE SERVEIS ES POSARAN ENTRE ELS SERVEIS PANTALLLES DE FIBROCEMENT, PLÀSTIC O MATERIAL SIMILAR DE CARACTERÍSTIQUES MECÀNIQUES Y DIELECTRIQUES.
4. EN CAS DE CREUAMENT AMB CONDUCCIÓ D'ANGUÏES FEGALS, LA VAINA DE PROTECCIÓ SERÀ DE FIBROCEMENT.



PROMOTOR
Ajuntament de Calonge i Sant Antoni

AUTOR DEL PROJECTE
lola domènech

TÍTOL DEL PLÀNOL PROPOSTA
16. SERVEIS AFECTATS
06. DETALLS GAS

ESCALES
DIN A3 1:20
DIN A1 1:10

DATA
NOVEMBRE 2021

LOLA DOMÈNECH
16.06
FULL 04 / 10

L'autenticitat d'aquest document es pot comprovar mitjançant el codi segur de validació consultant aquesta plana web / La autenticidad de este documento se puede comprobar mediante el código seguro de validación consultando esta página web

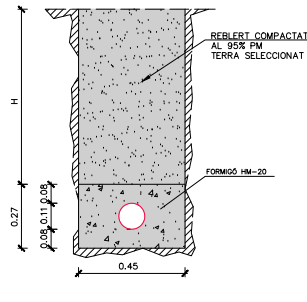
Codi Segur de Validació

850f59519e8a4450a6940dca2540ec75001

Url de validació

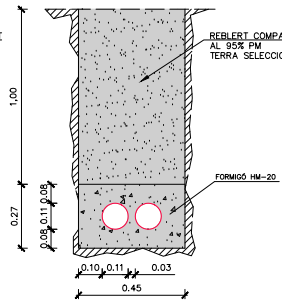
<https://seu.calonge.cat/absis/idi/arx/idiarxabsaweb/asp/verificadorfirma.asp>





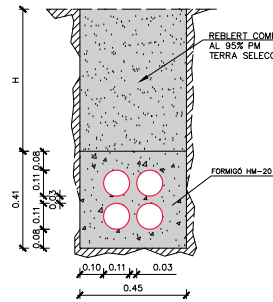
H=0.40 EN VORERA
H=0.60 EN CALÇADA
H=0.05 EN CTRA (e=3.2mm)
COTES EN m

SECCIÓ CANALITZACIÓ
1C Ø110mm PVC
ESCALA: 1/10

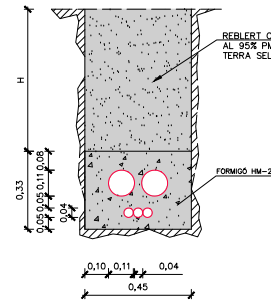


H=0.40 EN VORERA
H=0.60 EN CALÇADA
H=0.05 EN CTRA (e=3.2mm)
COTES EN m

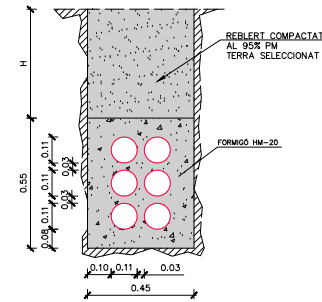
SECCIÓ CANALITZACIÓ
2C Ø110mm PVC
ESCALA: 1/10



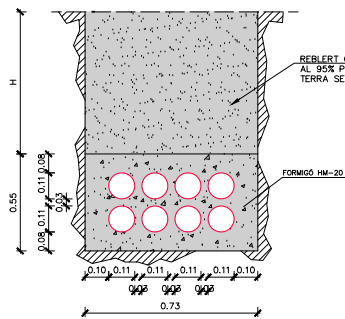
SECCIÓ CANALITZACIÓ
4C Ø110mm PVC
ESCALA: 1/10



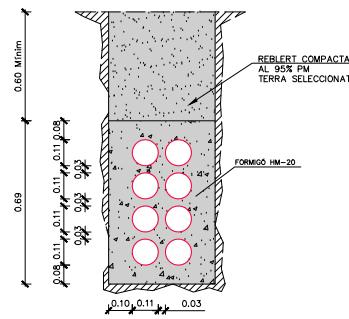
SECCIÓ CANALITZACIÓ
2C Ø110mm PVC+ TRITUB
ESCALA: 1/10



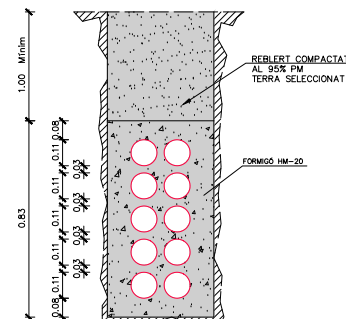
SECCIÓ CANALITZACIÓ
6C Ø110mm PVC
ESCALA: 1/10



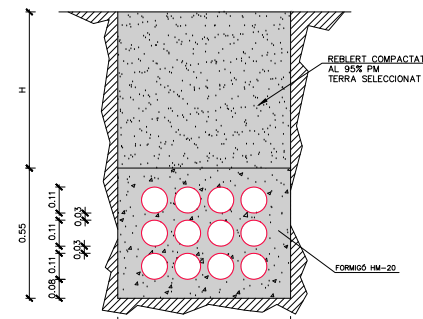
SECCIÓ CANALITZACIÓ
8C Ø110mm PVC
ESCALA: 1/10



SECCIÓ CANALITZACIÓ
8C Ø110mm PVC
ESCALA: 1/10



SECCIÓ CANALITZACIÓ
10C Ø110mm PVC
ESCALA: 1/10



SECCIÓ CANALITZACIÓ
12C Ø110mm PVC
ESCALA: 1/10



PROMOTOR
Ajuntament de Calonge i Sant Antoni

AUTOR DEL PROJECTE
lola domènech
TÍTOL DEL PROJECTE
PROJECTE EXECUTIU D'URBANITZACIÓ PAU 45_AV CATALUNYA NORD
SANT ANTONI DE CALONGE_EXP. 2021/4851-L01 1

TÍTOL DEL PLÀNOL PROPOSTA
16. SERVEIS AFECTATS
06. DETALLS COMUNICACIONS

ESCALES
DIN A3 1:20
DIN A1 1:10
0 0.5 1 2.5m

DATA
NOVEMBRE 2021

LOLA DOMÈ NECH
16.06
FULL 05 / 10

L'autenticitat d'aquest document es pot comprovar mitjançant el codi segur de validació consultant aquesta plana web / La autenticidad de este documento se puede comprobar mediante el código seguro de validación consultando esta página web

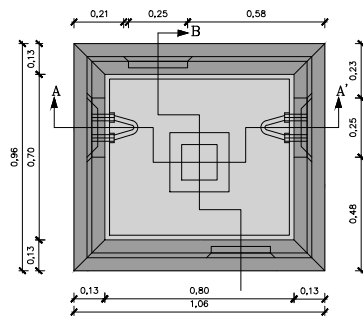
Codi Segur de Validació

850f59519e8a4450a6940dca2540ec75001

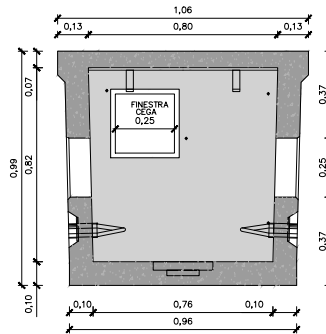
Url de validació

<https://seu.calonge.cat/absis/idi/arx/idiarxabsaweb/asp/verificadorfirma.asp>

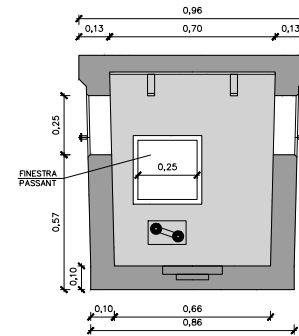




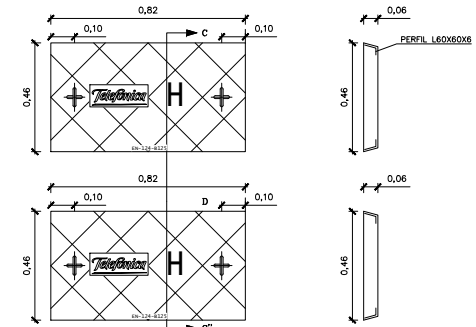
PLANTA
ESCALA: 1/10



SECCIÓ A-A'
ESCALA: 1/10

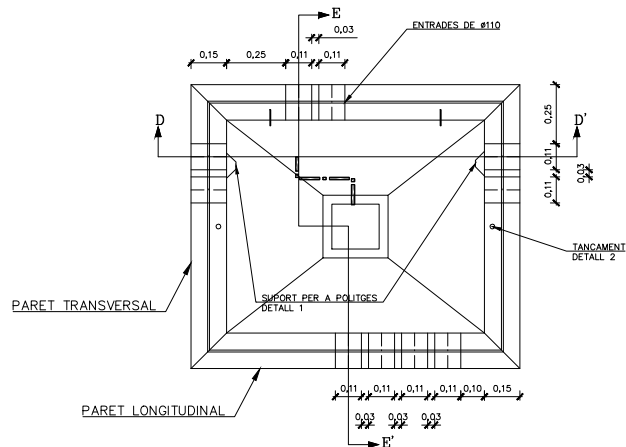


SECCIÓ B-B'
ESCALA: 1/10

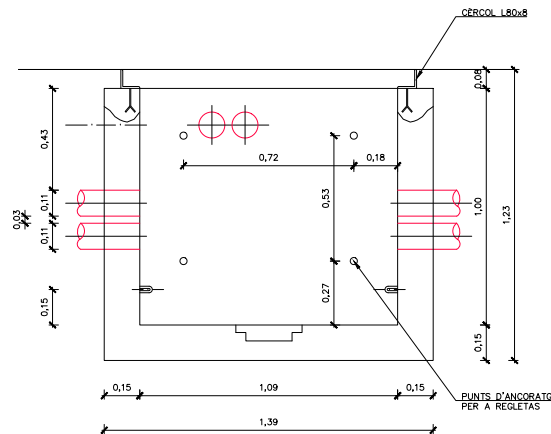


TAPA FORMIGÓ (2 UNITATS)
ESCALA: 1/10

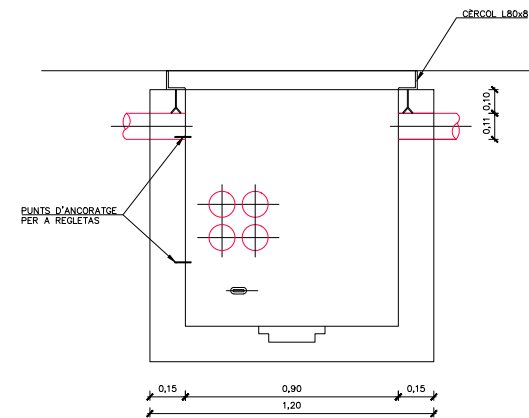
SECCIÓ C-C'
ESCALA: 1/10



PLANTA PERICÓ TIPUS D.
DEFINICIÓ GEOMÈTRICA
ESCALA: 1/10



SECCIÓ D-D'
ESCALA: 1/10



SECCIÓ E-E'
ESCALA: 1/10



PROMOTOR
Ajuntament
de Calonge i
Sant Antoni

AUTOR DEL PROJECTE
lola domènech

TÍTOL DEL PROJECTE
PROJECTE EXECUTIU D'URBANITZACIÓ PAU 45_AV CATALUNYA NORD
SANT ANTONI DE CALONGE_EXP. 2021/4851-LOT 1

TÍTOL DEL PLÀNOL PROPOSTA
16. SERVEIS AFECTATS
06. DETALLS COMUNICACIONS

ESCALES
DIN A3 1:20 0 0.5 1 2.5m
DIN A1 1:10 0 0.25 0.5 2.5m

DATA
NOVEMBRE 2021

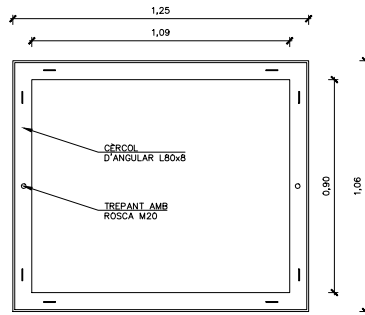
LOLA
DOMÈ
NECH
16.06
FULL 06 / 10

L'autenticitat d'aquest document es pot comprovar mitjançant el codi segur de validació consultant aquesta plana web / La autenticidad de este documento se puede comprobar mediante el código seguro de validación consultando esta página web


Codi Segur de Validació 850f59519e8a4450a6940dca2540ec75001

Url de validació <https://seu.calonge.cat/absis/idi/arx/idiarxabsaweb/asp/verificadorfirma.asp>

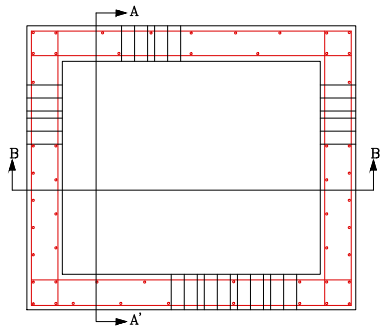




PLANTA CÈRCOL ARQUETA TIPUS D
ESCALA: 1/10



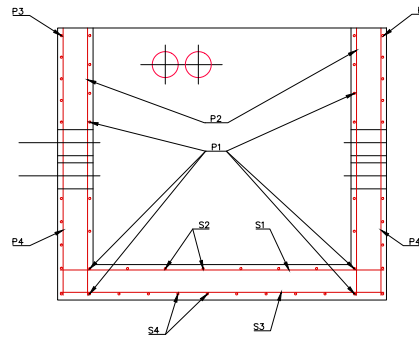
SECCIÓ CÈRCOL ARQUETA TIPUS D
ESCALA: 1/10



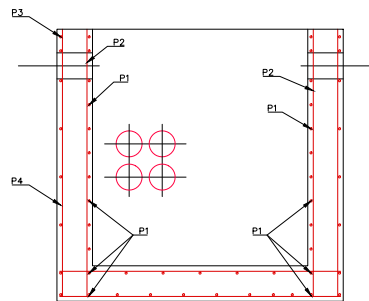
PLANTA PERICÓ TIPUS D.
DEFINICIÓ ARMAT
ESCALA: 1/10

SECCIÓ C-C

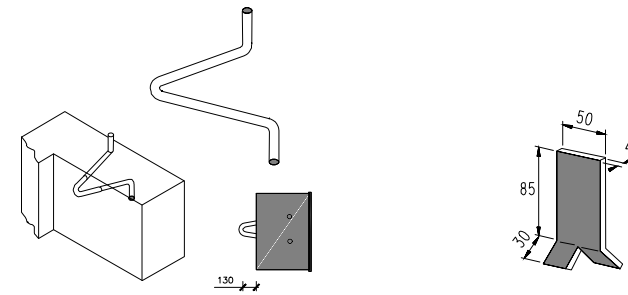
TIPUS	HIPÒTESI	FORMIGÓ EHE
INSITU	II	HA-25/P/25/II
INSITU	III	HM-20/P/25/I



SECCIÓ A-A'
ESCALA: 1/10

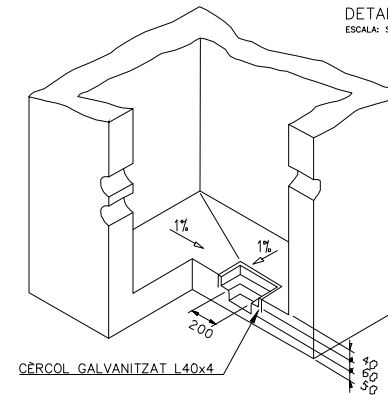


SECCIÓ B-B'



DETALL 1
ESCALA: S/E

DETALL 2
ESCALA: S/E



DETALL POUQUET DE BUIDATGE
ESCALA: S/E

NOMBRE I DIÀMETRE DE BARRS ACER B 400S

DENOMINACIÓ SEGONS PLANOL ARMADURES	PARETS LONGITUDINALS		PARETS TRANSVERSALS		SOLERA
	II-N	II-AS	II-N	II-AS	
P1	5Ø12	10Ø12	9Ø8	7Ø12	
P2	6Ø8	8Ø8	8Ø6	7Ø6	
P3	6Ø8	8Ø8	7Ø6	9Ø6	
P4	6Ø8	7Ø8	7Ø6	8Ø6	
S1					8Ø6
S2					9Ø6
S3					9Ø6
S4					10Ø6

TAULA 1: ARMADURA PER A ARQUETA TIPUS D CONSTRUÏDA "IN SITU" H-II

NOTA: EL NOMBRE I DIÀMETRE DE BARRS P1 P2 P3 P4 S1 S2 S3 Y S4 PER A LES HIPÒTESIS II-N I II-AS S'INDICA EN LA TABELLA 1.
EN LA HIPÒTESIS III LES PARETS I SOLERA SERAN DE FORMIÓ EN MASA.



PROMOTOR
Ajuntament de Calonge i Sant Antoni

AUTOR DEL PROJECTE
lola domènech *arquitecta* (postulada)

TÍTOL DEL PLANOL PROPOSTA
16. SERVEIS AFECTATS
06. DETALLS COMUNICACIONS

ESCALES
DIN A3 1:20 0 0,5 1 5m
DIN A1 1:10 0 0,25 0,5 2,5m

DATA
NOVEMBRE 2021

LOLA DOMÈNECH

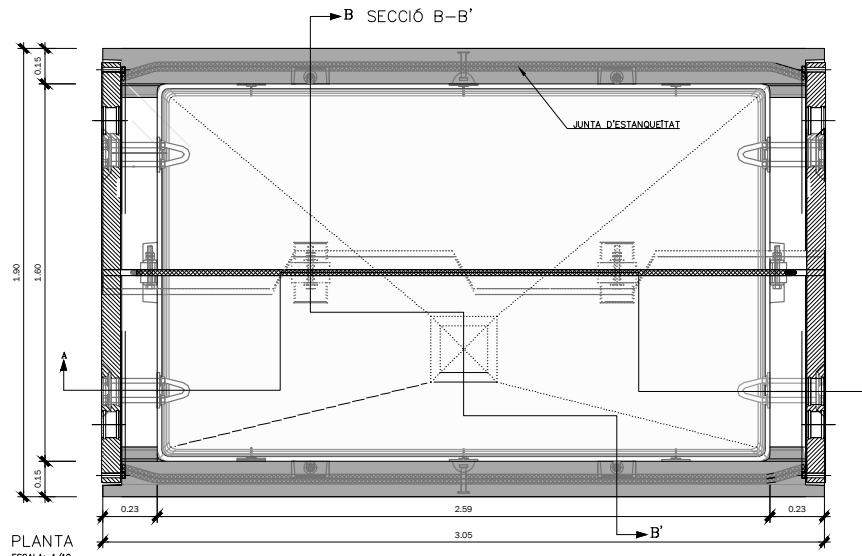
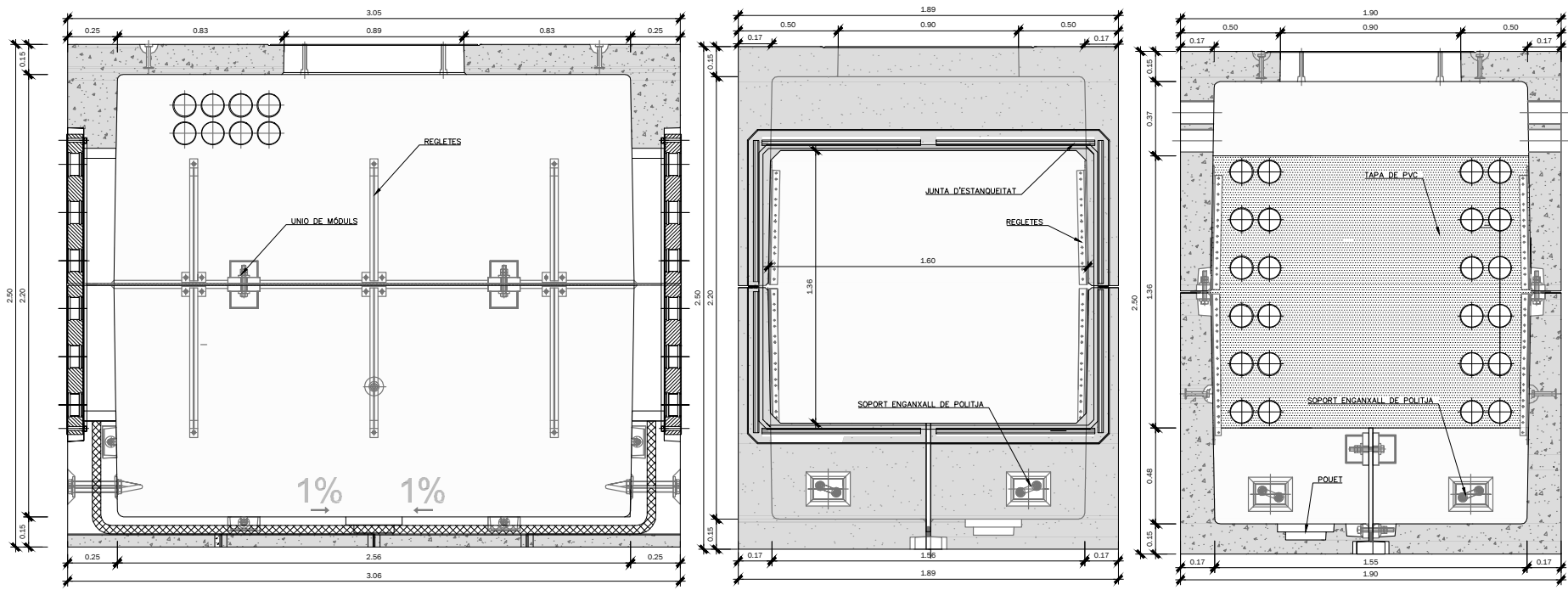
16.06
FULL 07 / 10

L'autenticitat d'aquest document es pot comprovar mitjançant el codi segur de validació consultant aquesta plana web / La autenticidad de este documento se puede comprobar mediante el código seguro de validación consultando esta página web

Codi Segur de Validació 850f59519e8a4450a6940dca2540ec75001

Uri de validació <https://seu.calonge.cat/absis/idi/arx/idiarxabsaweb/asp/verificadorfirma.asp>





PROMOTOR
Ajuntament
de Calonge i
Sant Antoni

AUTOR DEL PROJECTE
lola domènech *arquitecta*

TÍTOL DEL PROJECTE
PROJECTE EXECUTIU D'URBANITZACIÓ PAU 45_AV CATALUNYA NORD
SANT ANTONI DE CALONGE_EXP. 2021/4851-LOT 1

TÍTOL DEL PLÀNOL PROPOSTA
16. SERVEIS AFECTATS
06. DETALLS COMUNICACIONS

ESCALES
DIN A3 1:20
DIN A1 1:10

DATA
NOVEMBRE 2021

LOLA
DOMÈ
NECH

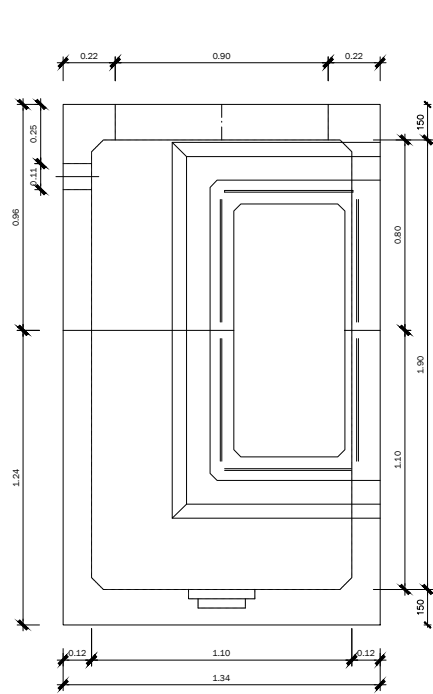
16.06
FULL 08 / 10

L'autenticitat d'aquest document es pot comprovar mitjançant el codi segur de validació consultant aquesta plana web / La autenticidad de este documento se puede comprobar mediante el código seguro de validación consultando esta página web

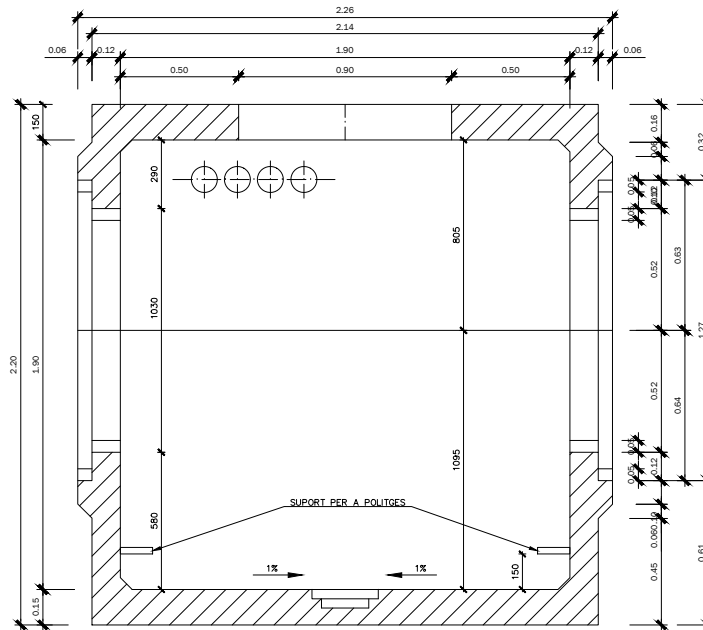
Codi Segur de Validació 850f59519e8a4450a6940dca2540ec75001

Url de validació <https://seu.calonge.cat/absis/idi/arx/idiarxabsaweb/asp/verificadorfirma.asp>

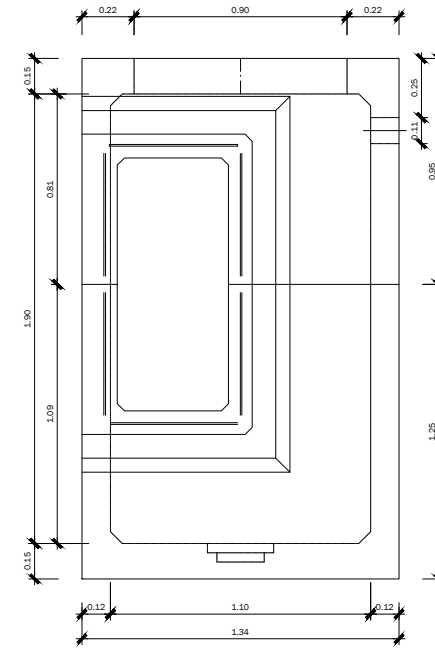




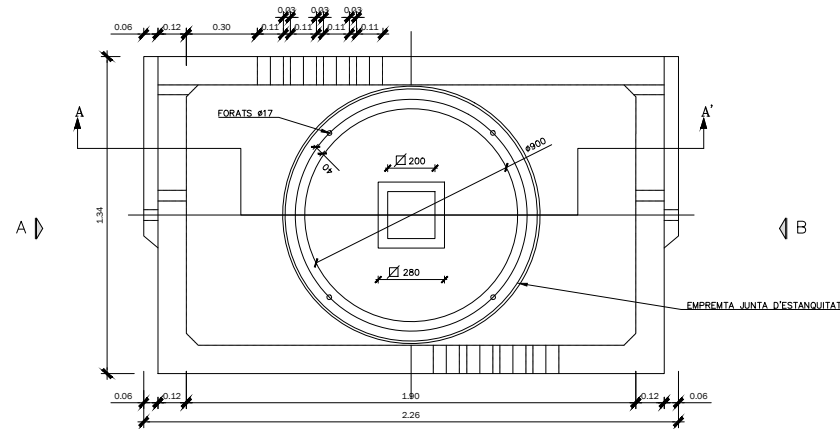
ALÇAT A'
ESCALA: 1/10



SECCIÓ A-A'
ESCALA: 1/10



ALÇAT B
ESCALA: 1/10



PLANTA. DEFINICIÓ GEOMÈTRICA CAMBRA TIPUS BRF-C
ESCALA: 1/10



PROMOTOR
Ajuntament
de Calonge i
Sant Antoni

AUTOR DEL PROJECTE
Lola Domènech
lola domènech@absis.net

TÍTOL DEL PROJECTE
PROJECTE EXECUTIU D'URBANITZACIÓ PAU 45_AV CATALUNYA NORD
SANT ANTONI DE CALONGE_EXP. 2021/4851-LOT 1

TÍTOL DEL PLÀNOL PROPOSTA
16. SERVEIS AFECTATS
06. DETALLS COMUNICACIONS

ESCALES
DIN A3 1:20
DIN A1 1:10

DATA
NOVEMBRE 2021

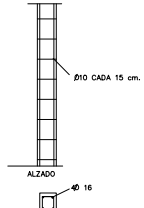
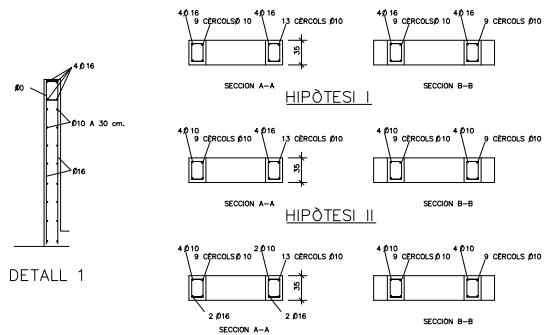
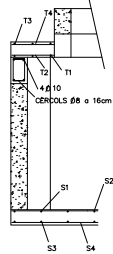
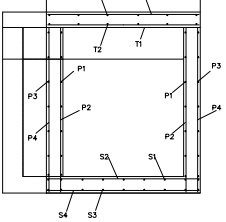
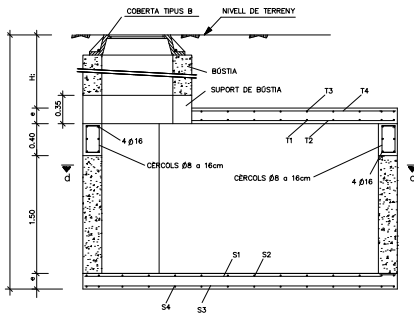
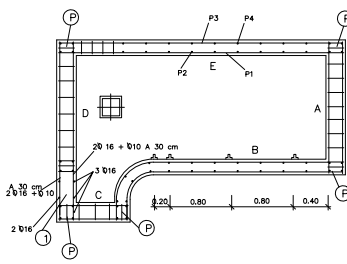
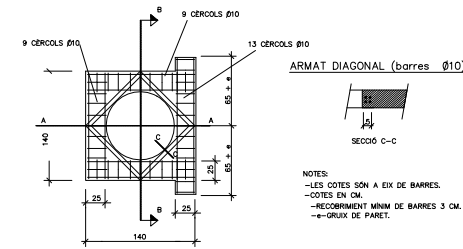
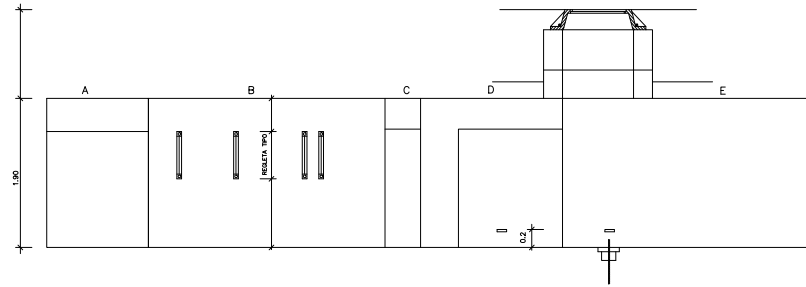
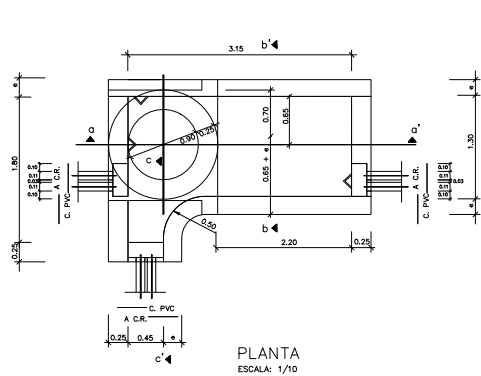
LOLA
DOMÈ
NECH
16.06
FULL 09 / 10

L'autenticitat d'aquest document es pot comprovar mitjançant el codi segur de validació consultant aquesta plana web / La autenticidad de este documento se puede comprobar mediante el código seguro de validación consultando esta página web

Codi Segur de Validació 850f59519e8a4450a6940dca2540ec75001

Uri de validació <https://seu.calonge.cat/absis/idi/arx/idiarxabsaweb/asp/verificadorfirma.asp>





DETALL PILAR ENCASTAT

DISTRIBUCIÓ DE ARMADURES EN SOLERA

Alçada interior de cambra h (m)	Alçada de senyals sobre solera h (cm)	gruix e (cm)	HIPÒTESI I					
			NORMAL					
			S ₁	S ₂	S ₃	S ₄	S ₅	
≤ 1	20	10	20	14	10	14	10	14
1.50	20	10	14	10	14	10	14	10
3	20	10	14	10	14	10	14	10

DISTRIBUCIÓ DE ARMADURES A SOSTRE

Alçada de terrany sobre solera H (m)	gruix e (cm)	HIPÒTESI I						HIPÒTESI II					
		NORMAL						NORMAL					
		T ₁	T ₂	T ₃	T ₄	T ₅	T ₁	T ₂	T ₃	T ₄	T ₅		
0.40	20	14	10	14	10	14	10	14	10	14	10		
0.80	20	10	14	10	14	10	14	10	14	10	14		
1.50	20	10	14	10	14	10	14	10	14	10	14		
3.00	20	16	23	10	14	10	14	10	14	10	14		

DISTRIBUCIÓ DE ARMADURES EN PARETS

Alçada interior de cambra h (m)	Alçada de terrany sobre solera e (cm)	HIPÒTESI I						NORMAL					
		NORMAL						NORMAL					
		R ₁	R ₂	R ₃	R ₄	R ₅	R ₁	R ₂	R ₃	R ₄	R ₅		
0.40	25	16	17	10	12	10	14	10	14	10	14		
0.80	25	16	17	10	12	10	14	10	14	10	14		
1.50	25	16	18	10	11	10	14	10	14	10	14		
3.00	25	16	13	10	24	16	24	10	14	10	14		

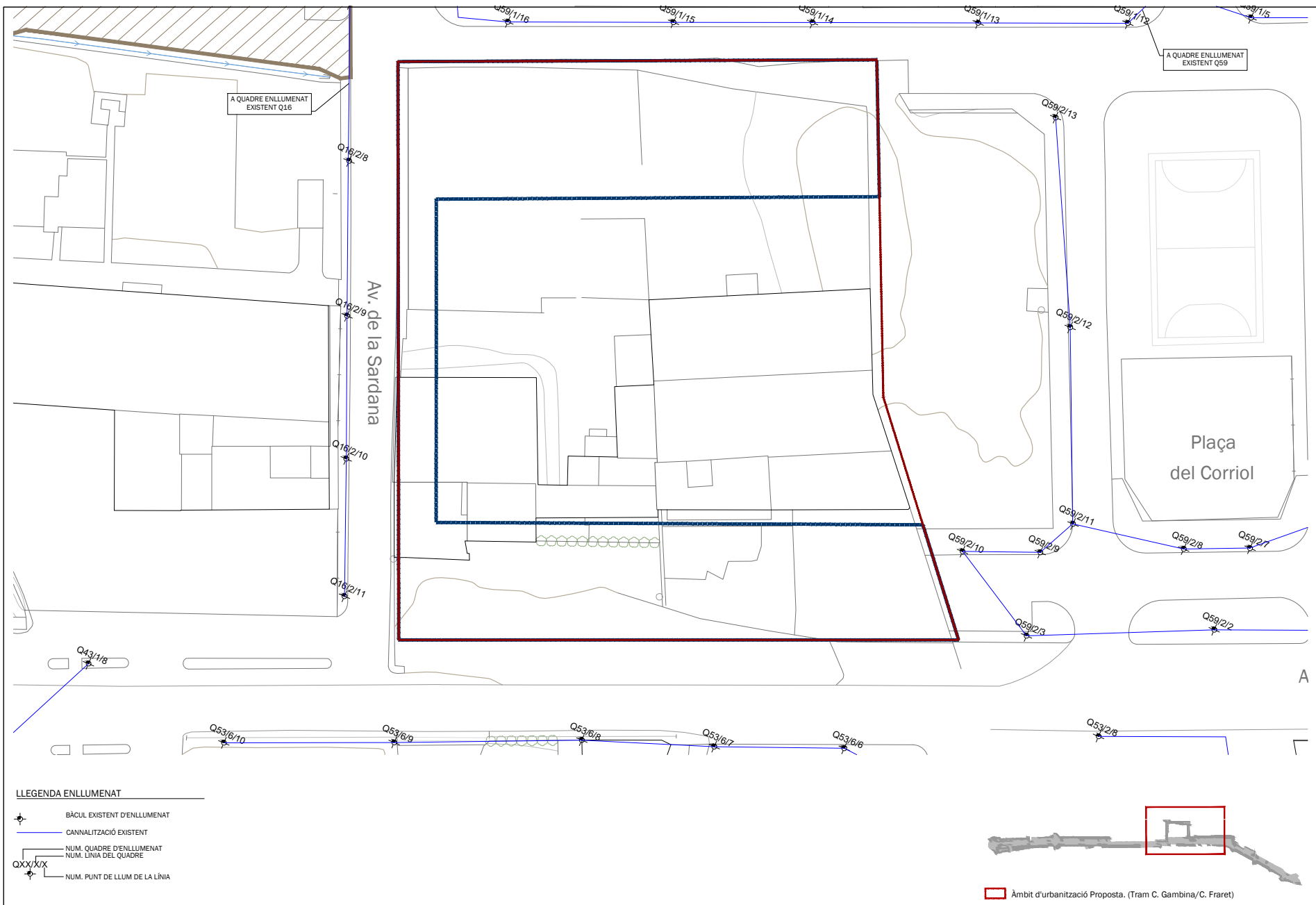
	PROMOTOR Ajuntament de Calonge i Sant Antoni AUTOR DEL PROJECTE lola.domenech@ajuntamentcalonge.cat	TÍTOL DEL PLANOL PROPOSTA 16. SERVEIS AFECTATS 06. DETALL CAMBRA REGISTRE TELEFÒNICA	ESCALES DIN A3 1:20 DIN A1 1:10 	DATA NOVEMBRE 2021	LOLA DOMÈCH NECH 16.06 FULL 10 / 10
--	--	---	--	------------------------------	---

L'autenticitat d'aquest document es pot comprovar mitjançant el codi segur de validació consultant aquesta plana web / La autenticidad de este documento se puede comprobar mediante el código seguro de validación consultando esta página web

Codi Segur de Validació 850f59519e8a4450a6940dca2540ec75001

Uri de validació <https://seu.calonge.cat/absis/idi/axidiarxabsaweb/asp/verificadorfirma.asp>





LLEGENDA ENLLUMENAT

- BÀCUL EXISTENT D'ENLLUMENAT
- CANNALITZACIÓ EXISTENT
- NUM. QUADRE D'ENLLUMENAT
NUM. LÍNIA DEL QUADRE
- NUM. PUNT DE LLUM DE LA LÍNIA

Àmbit d'urbanització Proposta. (Tram C. Gambina/C. Fraret)

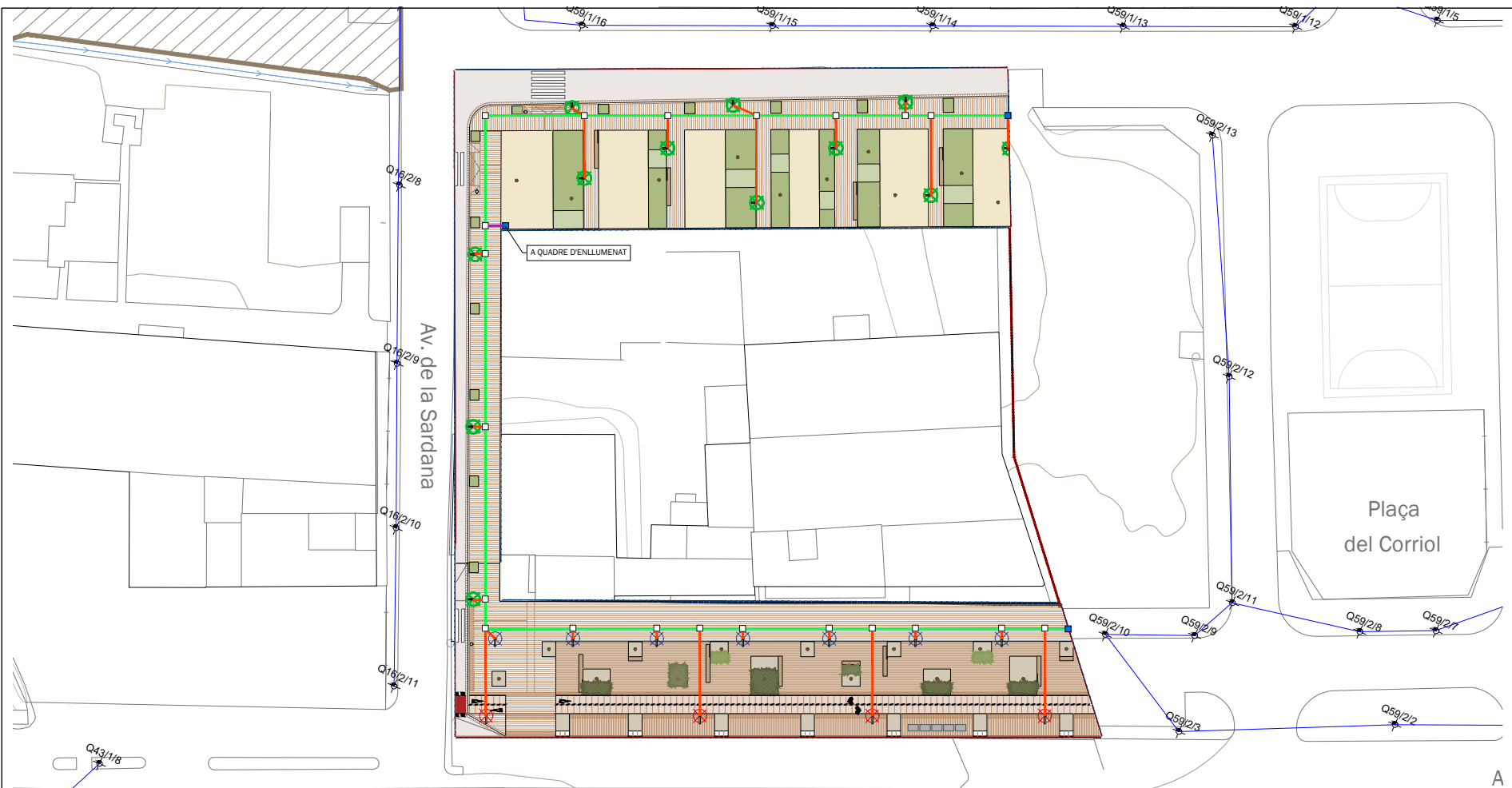
	PROMOTOR Ajuntament de Calonge i Sant Antoni	AUTOR DEL PROJECTE Iola domènech <i>arquitectes i paisatgistes</i>	TÍTOL DEL PROJECTE PROJECTE EXECUTIU D'URBANITZACIÓ PAU 45_AV CATALUNYA NORD SANT ANTONI DE CALONGE_EXP. 2021/4851-LOT 1	TÍTOL DEL PLÀNOL PROPOSTA 17. XARXA D'ENLLUMENAT PÚBLIC 01. PLANTA ESTAT ACTUAL	ESCALES DIN A3 1:500 0 2.5 5 12.5m DIN A1 1:250 0 1.5 2.5 6.25m	DATA NOVEMBRE 2021	LOLA DOMÈ NECH 17.01 FULL 01 / 01
--	--	--	---	--	--	------------------------------	--

L'autenticitat d'aquest document es pot comprovar mitjançant el codi segur de validació consultant aquesta plana web / La autenticidad de este documento se puede comprobar mediante el código seguro de validación consultando esta página web

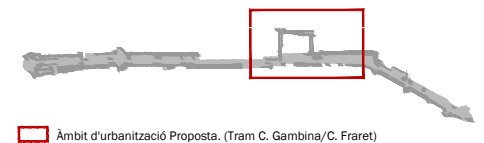
Codi Segur de Validació 850f59519e8a4450a6940dca2540ec75001

Uri de validació <https://seu.calonge.cat/absis/idi/arx/idiarxabsaweb/asp/verificadorfirma.asp>





- LLEGGENDA ENLLUMENAT**
- F1 BÀCUL LACAT H. 8M AMB LLUMINÀRIA LED
 - F2 BÀCUL LACAT H. 6.5M AMB LLUMINÀRIA LED
 - F3 BÀCUL LACAT H. 7M AMB LLUMINÀRIA LED
 - PERICÓ DE REGISTRE 40x40
 - PERICÓ DE PAS DE CALÇADA 60x60
 - BÀCUL EXISTENT D'ENLLUMENAT
 - CANNALITZACIÓ 1 CONDUCTE Ø 63mm
 - CANNALITZACIÓ 2 CONDUCTES Ø 90mm
 - CANNALITZACIÓ 4 CONDUCTES Ø 90mm
 - CANNALITZACIÓ EXISTENT



Àmbit d'urbanització Proposta. (Tram C. Gambina/C. Freret)

<p>PROMOTOR Ajuntament de Calonge i Sant Antoni</p>	<p>AUTOR DEL PROJECTE Iola domènech <small>arquitecta i paisatgista</small></p>	<p>TÍTOL DEL PROJECTE PROJECTE EXECUTIU D'URBANITZACIÓ PAU 45_AV CATALUNYA NORD SANT ANTONI DE CALONGE_EXP. 2021/4851-LOT 1</p>	<p>TÍTOL DEL PLÀNOL PROPOSTA 17. XARXA D'ENLLUMENAT PÚBLIC 02. PLANTA ENLLUMENAT PROPOSTA</p>	<p>ESCALES DIN A3 1:500 0 2.5 5 12.5m DIN A1 1:250 0 1.5 2.5 6.25m</p>	<p>DATA NOVEMBRE 2021</p>	<p>LOLA DOMÈ NECH FULL 01 / 01</p>
---	---	---	---	--	-------------------------------	---

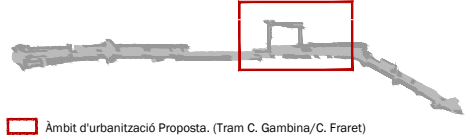
L'autenticitat d'aquest document es pot comprovar mitjançant el codi segur de validació consultant aquesta plana web / La autenticidad de este documento se puede comprobar mediante el código seguro de validación consultando esta página web

Codi Segur de Validació	850f59519e8a4450a6940dca2540ec75001
Uri de validació	https://seu.calonge.cat/absis/idi/arx/idiarxabsaweb/asp/verificadorfirma.asp





- LLEGENDA ENLLUMENAT**
- F1 BÀCUL LACAT H. 8M AMB LLUMINÀRIA LED
 - F2 BÀCUL LACAT H. 6.5M AMB LLUMINÀRIA LED
 - F3 BÀCUL LACAT H. 7M AMB LLUMINÀRIA LED
 - BÀCUL EXISTENT D'ENLLUMENAT
 - 1 CONDUCTE Ø 63mm
 - 4 CONDUCTES Ø 90mm
 - CANNALITZACIÓ EXISTENT



Àmbit d'urbanització Proposta. (Tram C. Gambina/C. Freret)

	PROMOTOR Ajuntament de Calonge i Sant Antoni	AUTOR DEL PROJECTE Iola domènech <i>arquitecta i paisatgista</i>	TÍTOL DEL PROJECTE PROJECTE EXECUTIU D'URBANITZACIÓ PAU 45_AV CATALUNYA NORD SANT ANTONI DE CALONGE_EXP. 2021/4851-LOT 1	TÍTOL DEL PLÀNOL PROPOSTA 17. XARXA D'ENLLUMENAT PÚBLIC 03. PLANTA ENLLUMENAT PROPOSTA	ESCALES DIN A3 1:500 0 2.5 5 12.5m DIN A1 1:250 0 1.5 2.5 6.25m	DATA NOVEMBRE 2021	LOLA DOMÈNECH FULL 01 / 01
--	--	--	---	---	--	------------------------------	--------------------------------------

L'autenticitat d'aquest document es pot comprovar mitjançant el codi segur de validació consultant aquesta plana web / La autenticidad de este documento se puede comprobar mediante el código seguro de validación consultando esta página web

Codi Segur de Validació

850f59519e8a4450a6940dca2540ec75001

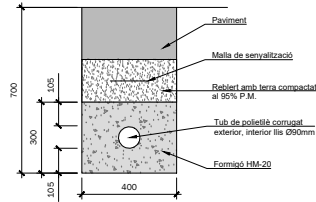
Uri de validació

<https://seu.calonge.cat/absis/idi/arx/idiarxabsaweb/asp/verificadorfirma.asp>

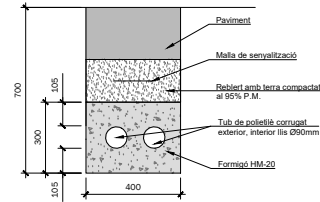


DETALLS DE RASES I PERICONS

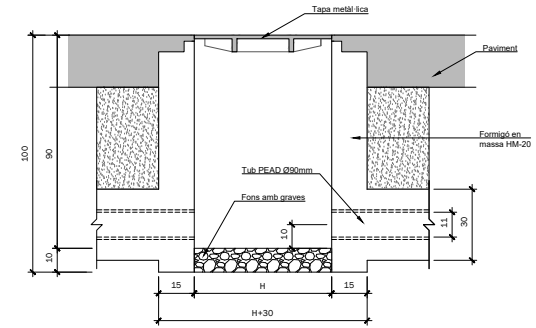
RASA 1 TUB Ø90mm SOTA VORERA
ESCALA 1/20 (Cotes en mm)



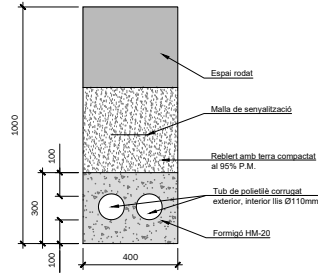
RASA 2 TUBS Ø90mm SOTA VORERA
ESCALA 1/20 (Cotes en mm)



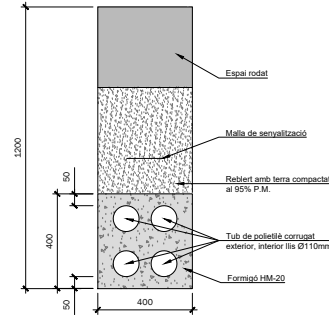
SECCIÓ A. PERICÓ PER A REGISTRE
ESCALA 1/20 (Cotes en cm)



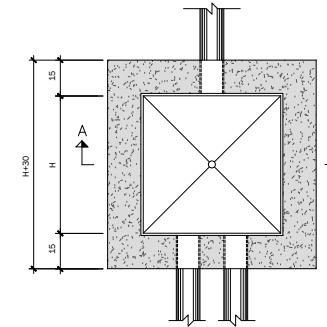
RASA 2 TUBS Ø110mm ZONA ESPAI RODAT
ESCALA 1/20 (Cotes en mm)



RASA 4 TUBS Ø110mm ZONA ESPAI RODAT
ESCALA 1/20 (Cotes en mm)



PLANTA PERICÓ PER A REGISTRE
ESCALA 1/20 (Cotes en cm)



PERICÓ	H (cm)	
40x40	40	A vorera per canvis de direcció
60x60	60	Per passos de calçada
80x80	80	Per connexió davant del quadre d'enllumenat



PROMOTOR
Ajuntament de Calonge i Sant Antoni

AUTOR DEL PROJECTE
Iola domènech

TÍTOL DEL PROJECTE
PROJECTE EXECUTIU D'URBANITZACIÓ PAU 45_AV CATALUNYA NORD
SANT ANTONI DE CALONGE_EXP. 2021/4851-LOT 1

TÍTOL DEL PLÀNOL PROPOSTA
17. XARXA D'ENLLUMENAT PÚBLIC
04. DETALLS

ESCALES
DIN A3 1:20 0 0,25 0,5 1,5m
DIN A1 1:10 0 0,5 1 2,5m

DATA
NOVEMBRE 2021

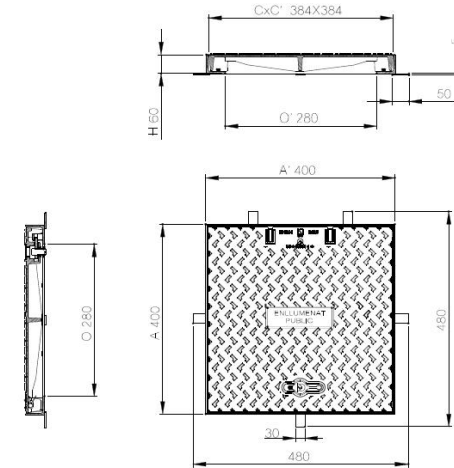
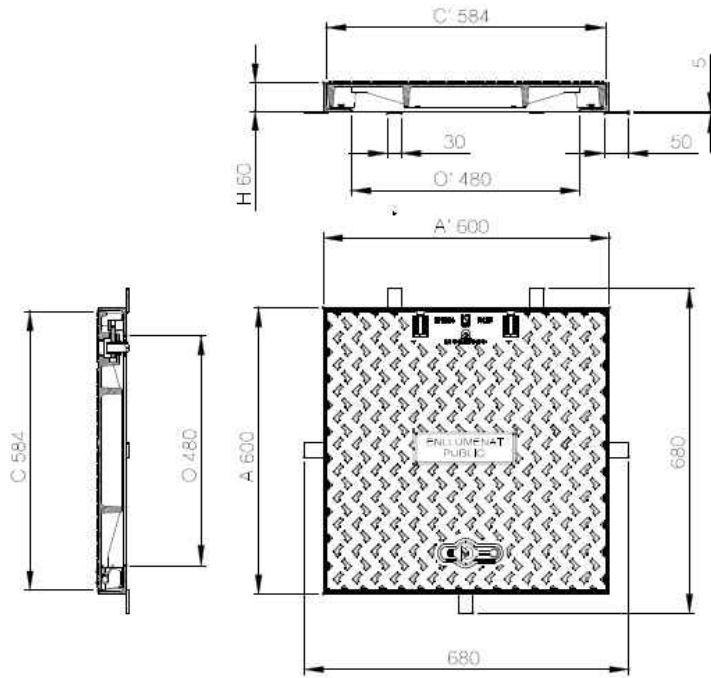
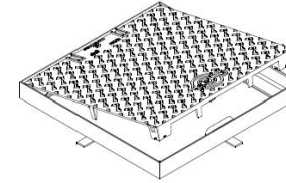
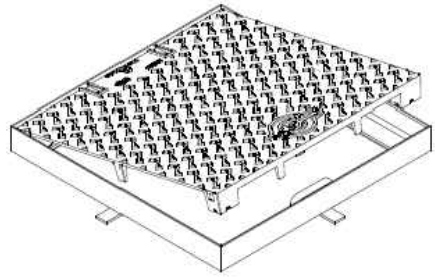
LOLA DOMÈCH NECH 17.04 FULL 01 / 04

L'autenticitat d'aquest document es pot comprovar mitjançant el codi segur de validació consultant aquesta plana web / La autenticidad de este documento se puede comprobar mediante el código seguro de validación consultando esta página web

Codi Segur de Validació 850f59519e8a4450a6940dca2540ec75001

Uri de validació <https://seu.calonge.cat/absis/idi/arx/idiarxabsaweb/asp/verificadorfirma.asp>





PROMOTOR
Ajuntament
de Calonge i
Sant Antoni

AUTOR DEL PROJECTE
Lola Domènech
lola domènech arquitecta i paisatge

TÍTOL DEL PROJECTE
PROJECTE EXECUTIU D'URBANITZACIÓ PAU 45_AV CATALUNYA NORD
SANT ANTONI DE CALONGE_EXP. 2021/4851-LOT 1

TÍTOL DEL PLÀNOL PROPOSTA
17. XARXA D'ENLUMENAT PÚBLIC
04. DETALLS

ESCALES
DIN A3 1:20 0 0,25 0,5 1,5m
DIN A1 1:10 0 0,5 1 2,5m

DATA
NOVEMBRE 2021

L O L A
D O M È
N E C H 17.04
FULL 02 / 04

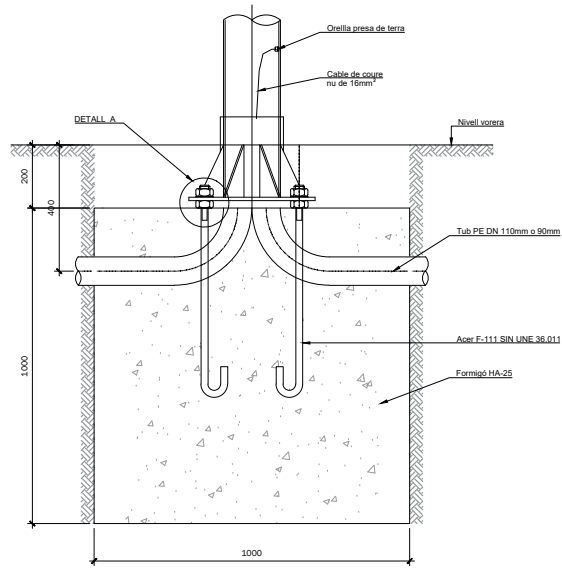
L'autenticitat d'aquest document es pot comprovar mitjançant el codi segur de validació consultant aquesta plana web / La autenticidad de este documento se puede comprobar mediante el código seguro de validación consultando esta página web

Codi Segur de Validació 850f59519e8a4450a6940dca2540ec75001

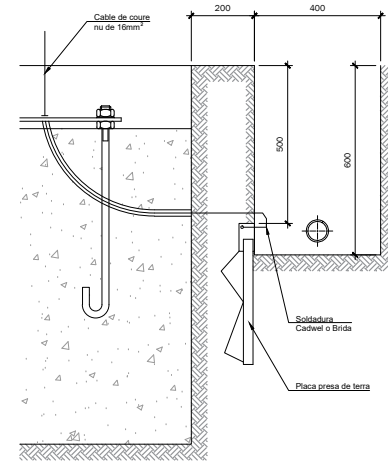
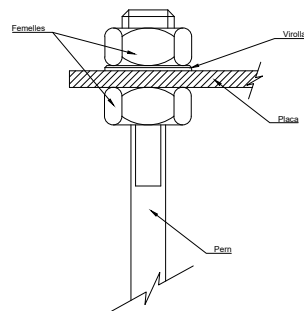
Uri de validació <https://seu.calonge.cat/absis/idi/arx/idiarxabsaweb/asp/verificadorfirma.asp>



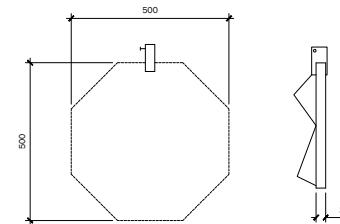
DETALL DE CIMENTACIÓ I PRESA DE TERRA
ESCALA 1/15 (Cotes en mm)



DETALL A
ESCALA 1/3



DETALL PLACA PRESA DE TERRA
ESCALA 1/15 (Cotes en mm)



PROMOTOR
Ajuntament
de Calonge i
Sant Antoni

AUTOR DEL PROJECTE
lola domènech
lola domènech *arquitecta i paisatge*

TÍTOL DEL PROJECTE
PROJECTE EXECUTIU D'URBANITZACIÓ PAU 45_AV CATALUNYA NORD
SANT ANTONI DE CALONGE_EXP. 2021/4851-LOT 1

TÍTOL DEL PLÀNOL PROPOSTA
17. XARXA D'ENLLUMENAT PÚBLIC
04. DETALLS

ESCALES
DIN A3 1:20 0 0,25 0,5 1,5m
DIN A1 1:10 0 0,5 1 2,5m

DATA
NOVEMBRE 2021

LOLA
DOMÈ
NECH
17.04
FULL 03 / 04

L'autenticitat d'aquest document es pot comprovar mitjançant el codi segur de validació consultant aquesta plana web / La autenticidad de este documento se puede comprobar mediante el código seguro de validación consultando esta página web

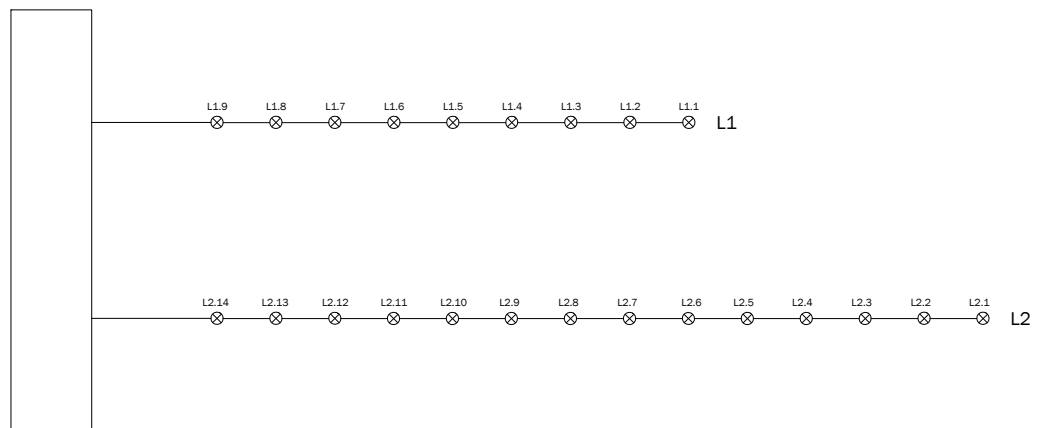
Codi Segur de Validació 850f59519e8a4450a6940dca2540ec75001

Uri de validació <https://seu.calonge.cat/absis/idi/arx/idiarxabsaweb/asp/verificadorfirma.asp>



ESQUEMA UNIFILAR

Quadre d'enllumenat



LLEGENDA	
□ Lem 02	□ QUADRE DE MANDOBRES
⊗	⊗ PUNT DE LLUM



PROMOTOR
Ajuntament de Calonge i Sant Antoni

AUTOR DEL PROJECTE
Lola Domènech
lola.domenech@calonge.cat

TÍTOL DEL PLÀNOL PROPOSTA
17. XARXA D'ENLLUMENAT PÚBLIC
04. DETALLS

ESCALES
DIN A3 S/E 0
DIN A1 S/E 0

DATA
NOVEMBRE 2021

L O L A
D O M È
N E C H

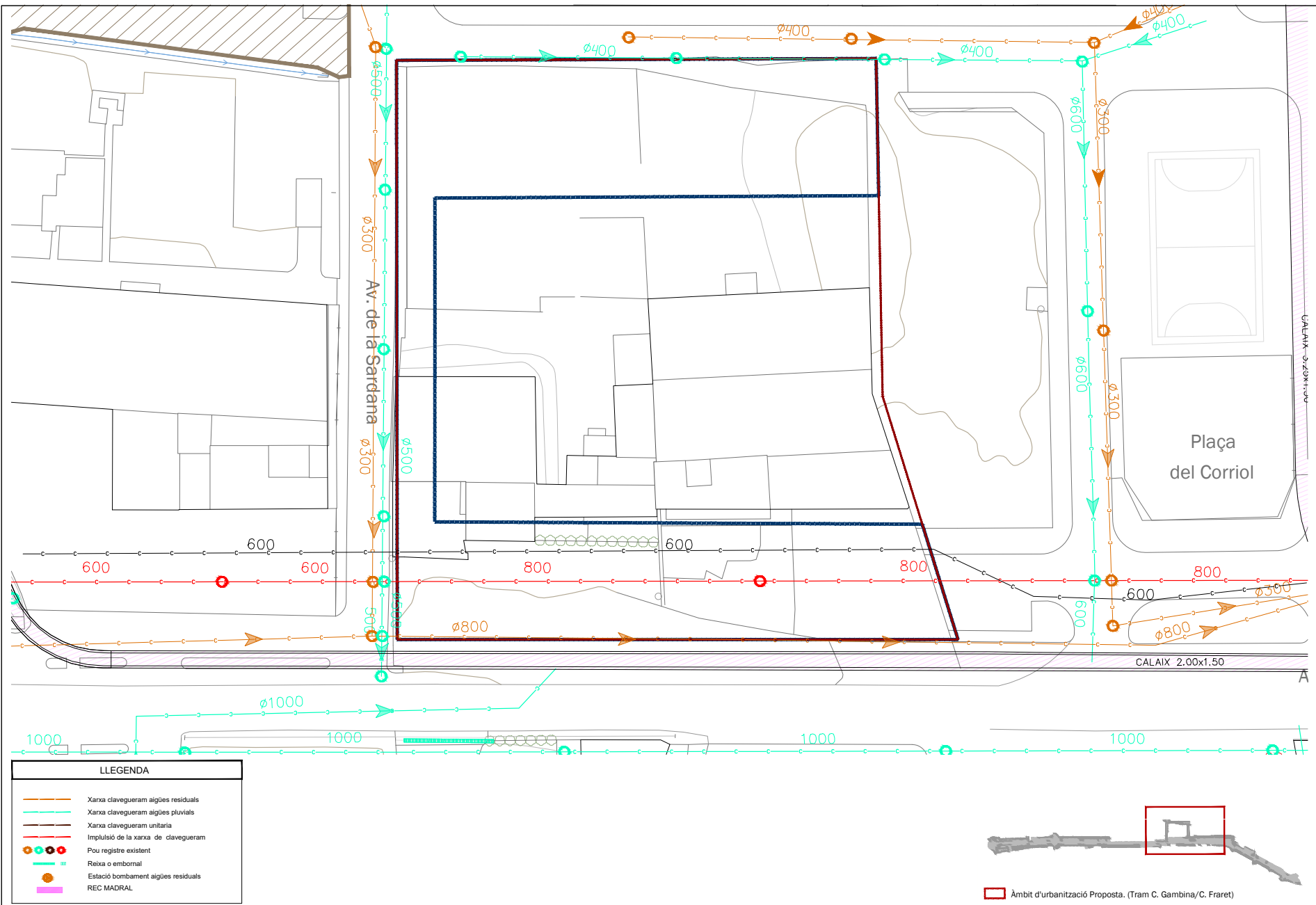
17.04
FULL 04 / 04

L'autenticitat d'aquest document es pot comprovar mitjançant el codi segur de validació consultant aquesta plana web / La autenticidad de este documento se puede comprobar mediante el código seguro de validación consultando esta página web


Codi Segur de Validació 850f59519e8a4450a6940dca2540ec75001

Uri de validació <https://seu.calonge.cat/absis/idi/arx/idiarxabsaweb/asp/verificadorfirma.asp>





LLEGENDA	
	Xarxa clavegueram aigües residuals
	Xarxa clavegueram aigües pluvials
	Xarxa clavegueram unitària
	Implusió de la xarxa de clavegueram
	Pou registre existent
	Reixa o embornal
	Estació bombament aigües residuals
	REC MADRAL



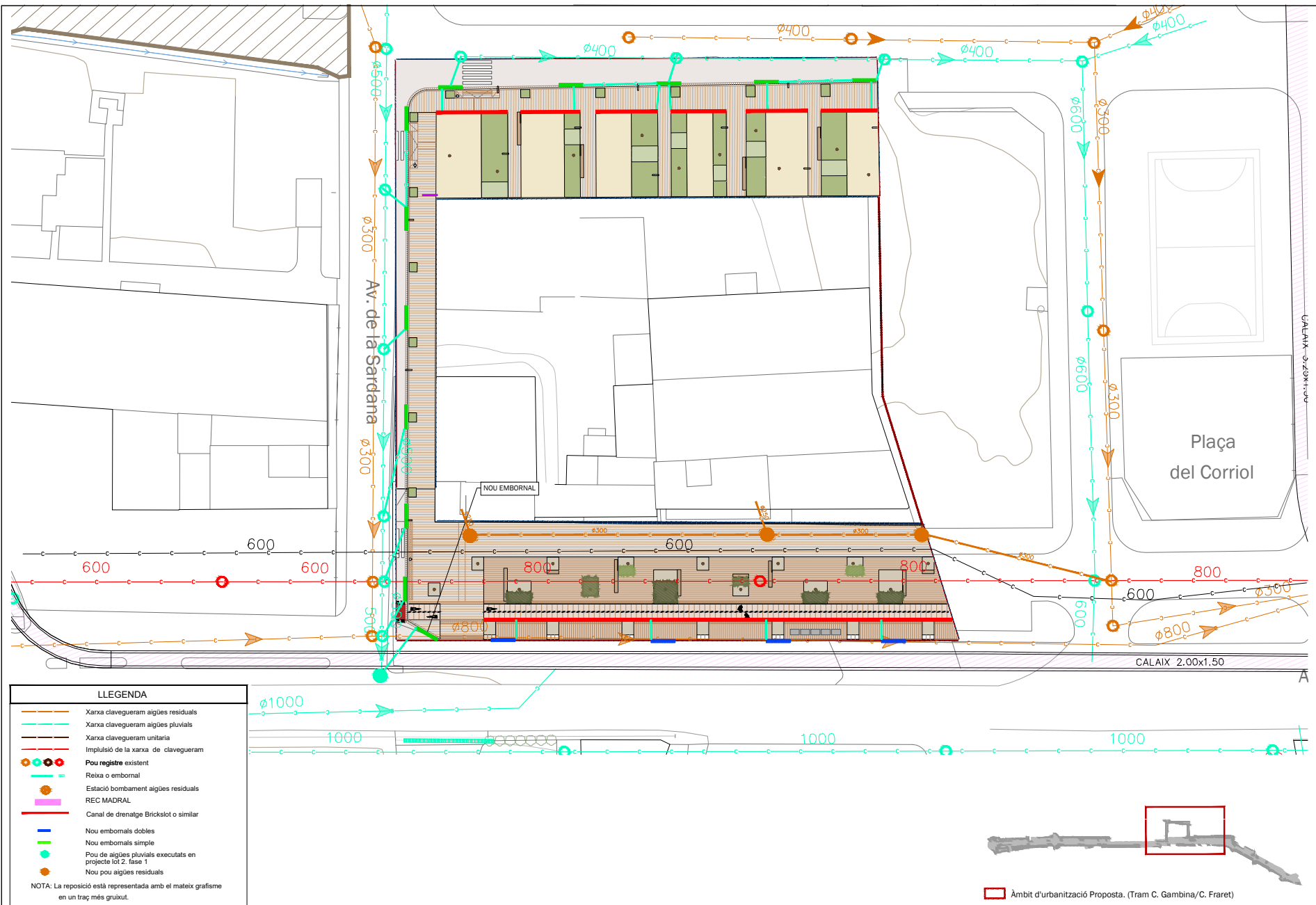
Àmbit d'urbanització Proposta. (Tram C. Gambina/C. Fraret)

	PROMOTOR	AUTOR DEL PROJECTE	TÍTOL DEL PROJECTE	TÍTOL DEL PLÀNOL PROPOSTA	ESCALES	DATA	LOLA DOMÈNECH 18.01 FULL 01 / 01
	Ajuntament de Calonge i Sant Antoni	Lola domènech arquitectura i paisatge	PROJECTE EXECUTIU D'URBANITZACIÓ PAU 45_AV CATALUNYA NORD SANT ANTONI DE CALONGE_EXP. 2021/4851-LOT 1	18. XARXA DE CLAVEGUERAM/PLUVIALS I RESIDUALS 01. PLANTA ESTAT ACTUAL	DIN A3 1:500 0 2.5 5 12.5m DIN A1 1:250 0 1.5 2.5 6.25m	NOVEMBRE 2021	

L'autenticitat d'aquest document es pot comprovar mitjançant el codi segur de validació consultant aquesta plana web / La autenticidad de este documento se puede comprobar mediante el código seguro de validación consultando esta página web

Codi Segur de Validació	850f59519e8a4450a6940dca2540ec75001
Uri de validació	https://seu.calonge.cat/absis/idi/arx/idiarxabsaweb/asp/verificadorfirma.asp





LLEGGENDA

- Xarxa clavegueram aigües residuals
- Xarxa clavegueram aigües pluvials
- Xarxa clavegueram unitaria
- Impulsió de la xarxa de clavegueram
- ● ● Pou registre existent
- Reixa o embornal
- Estació bombament aigües residuals
- REC MADRAL
- Canal de drenatge Brickslot o similar
- Nou embornals dobles
- Nou embornals simple
- Pou de aigües pluvials executats en projecte lot 2, fase 1
- Nou pou aigües residuals

NOTA: La reposició està representada amb el mateix grafisme en un traç més gruixut.

PROMOTOR: Ajuntament de Calonge i Sant Antoni
 AUTOR DEL PROJECTE: Lola Domènech

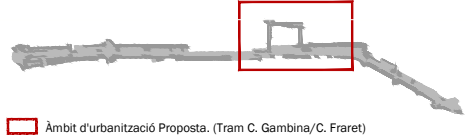
TÍTOL DEL PROJECTE: PROJECTE EXECUTIU D'URBANITZACIÓ PAU 45_AV CATALUNYA NORD
 SANT ANTONI DE CALONGE_EXP. 2021/4851-LOT 1

TÍTOL DEL PLÀNOL PROPOSTA: 18. XARXA DE CLAVEGUERAM/PLUVIALS I RESIDUALS
 02. PLANTA PROPOSTA

ESCALES: DIN A3 1:500 (0, 2,5, 5, 12,5m) / DIN A1 1:250 (0, 1,5, 2,5, 6,25m)

DATA: NOVEMBRE 2021

LOLA DOMÈNECH
 18.02
 FULL 01 / 01



Àmbit d'urbanització Proposta. (Tram C. Gambina/C. Freret)

L'autenticitat d'aquest document es pot comprovar mitjançant el codi segur de validació consultant aquesta plana web / La autenticidad de este documento se puede comprobar mediante el código seguro de validación consultando esta página web

Codi Segur de Validació

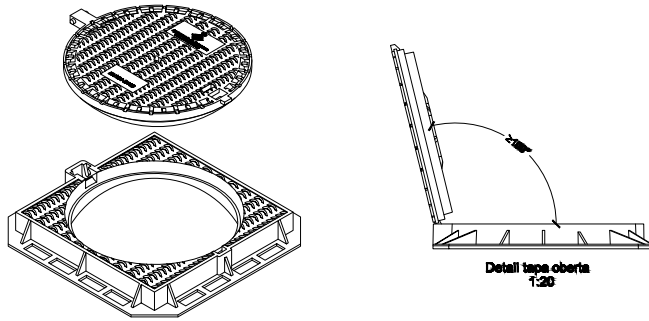
850f59519e8a4450a6940dca2540ec75001

Url de validació

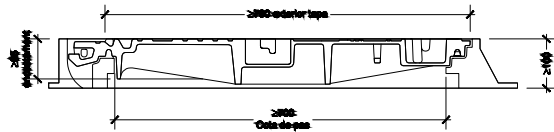
<https://seu.calonge.cat/absis/idi/arx/idiarxabsaweb/asp/verificadorfirma.asp>



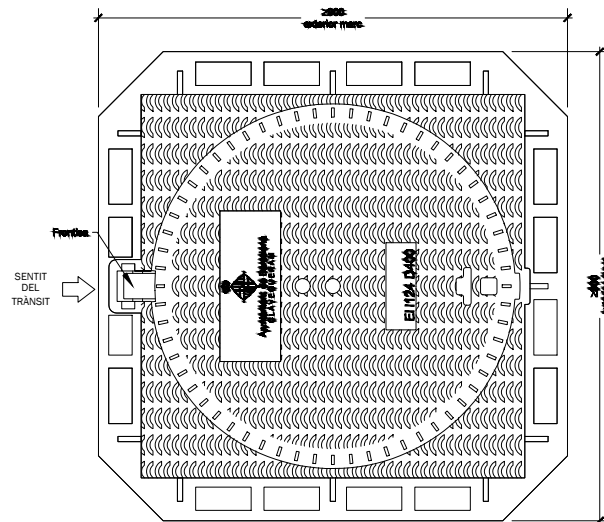
TAPES DE POUS DE REGISTRE
MARC APARENT POUS D700



SECCIÓ
E:1/10

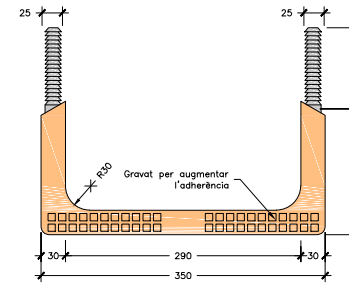


PLANTA
E:1/10

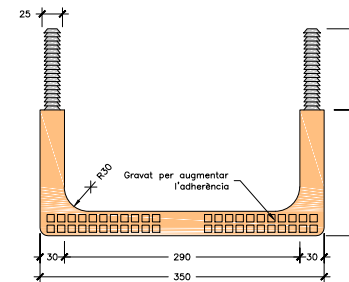


ELEMENTS AUXILIARIS
GRAONS DE POLIPROPILE

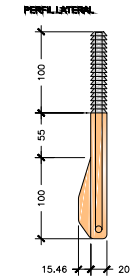
PLANTA (PER POUS DE PARET CIRCULAR)
E:1/5



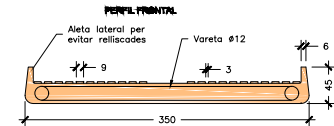
PLANTA (PER POUS DE PARET RECTA)
E:1/5



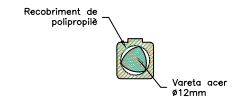
PERFIL LATERAL
E:1/5



PERFIL FRONTAL
E:1/5



SECCIÓ
E:1/5



PROMOTOR
Ajuntament
de Calonge i
Sant Antoni

AUTOR DEL PROJECTE
lola domènech *arquitecta i paisatgista*

TÍTOL DEL PROJECTE
PROJECTE EXECUTIU D'URBANITZACIÓ PAU 45_AV CATALUNYA NORD
SANT ANTONI DE CALONGE_EXP. 2021/4851-LOT 1

TÍTOL DEL PLÀNOL PROPOSTA
18. XARXA DE CLAVEGUERAM/PLUVIALS I RESIDUALS
03. DETALLS

ESCALES
DIN A3 1:10 0 0.5 1 2.5m
DIN A1 1:5 0 0.1 0.2 0.5m

DATA
NOVEMBRE 2021

LOLA
DOMÈ
NECH
18.03
FULL 01 / 05

L'autenticitat d'aquest document es pot comprovar mitjançant el codi segur de validació consultant aquesta plana web / La autenticidad de este documento se puede comprobar mediante el código seguro de validación consultando esta página web

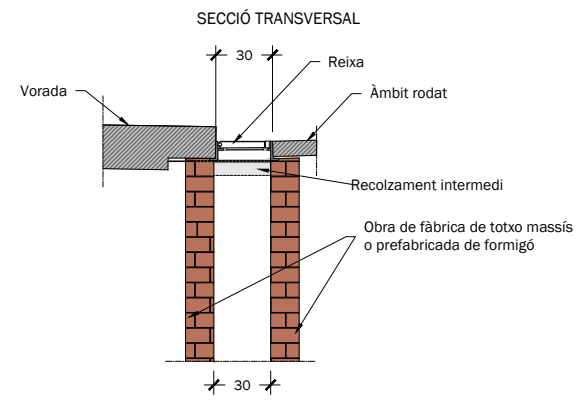
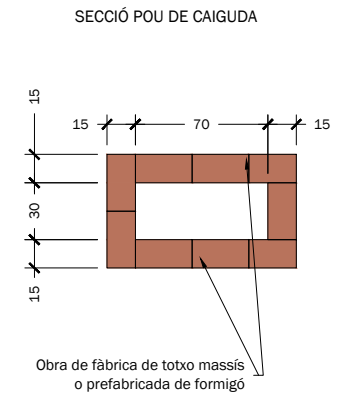
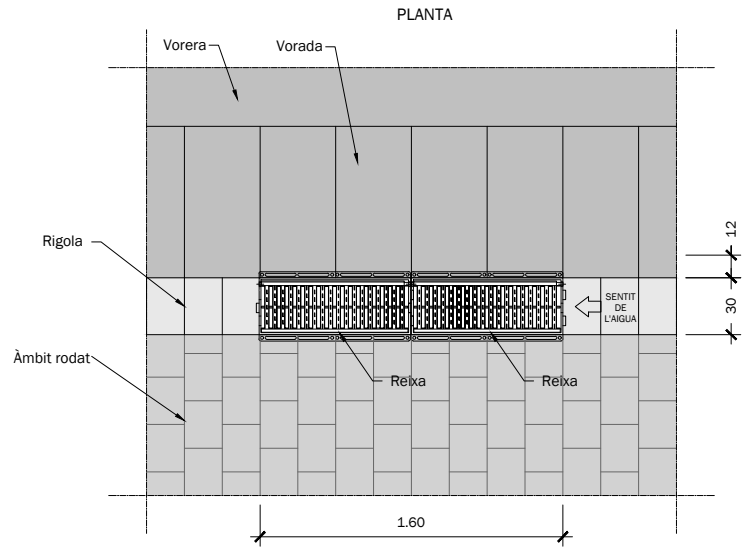
Codi Segur de Validació

850f59519e8a4450a6940dca2540ec75001

Uri de validació

<https://seu.calonge.cat/absis/idi/arx/idiarxabsaweb/asp/verificadorfirma.asp>



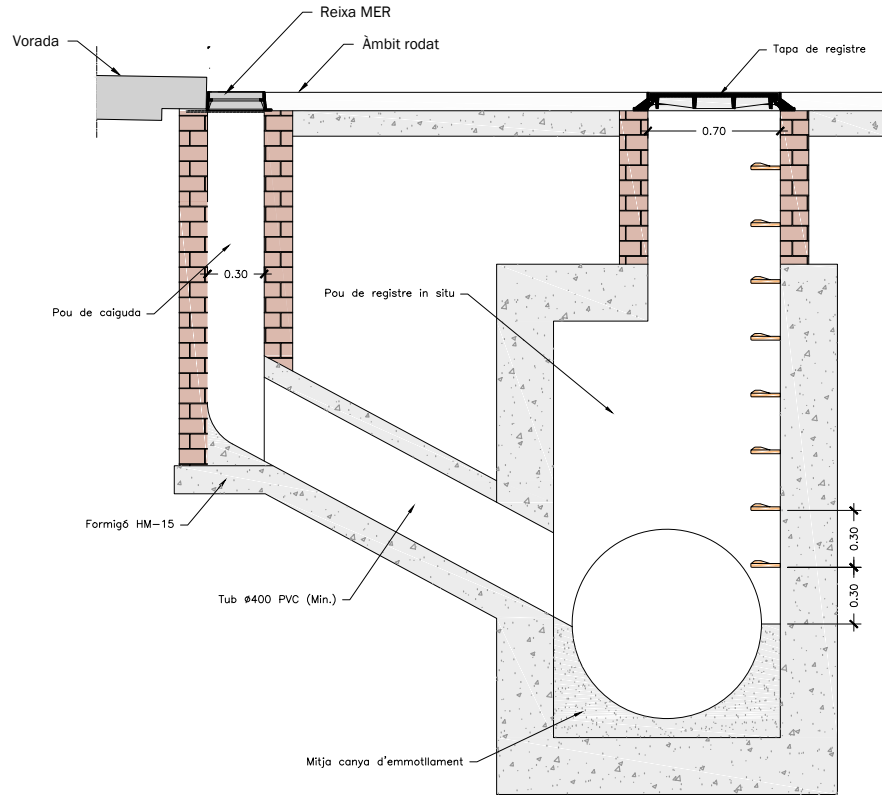


<p>PROMOTOR Ajuntament de Calonge i Sant Antoni</p>	<p>AUTOR DEL PROJECTE</p> <p>lola domènech <small>arquitecta i paisatge</small></p>	<p>TÍTOL DEL PROJECTE</p> <p>PROJECTE EXECUTIU D'URBANITZACIÓ PAU 45_AV CATALUNYA NORD</p> <p>SANT ANTONI DE CALONGE_EXP. 2021/4851-LOT 1</p>	<p>TÍTOL DEL PLÀNOL PROPOSTA</p> <p>18. XARXA DE CLAVEGUERAM/PLUVIALS I RESIDUALS</p> <p>03. DETALLS</p>	<p>ESCALES</p> <p>DIN A3 1:25 0 0.2 0.4 1m</p> <p>DIN A1 1:12.5 0 0.4 0.8 2m</p>	<p>DATA</p> <p>NOVEMBRE 2021</p>	<p>L O L A D O M È N E C H</p> <p>18.03</p> <p>FULL 02 / 05</p>
---	---	---	--	--	----------------------------------	---

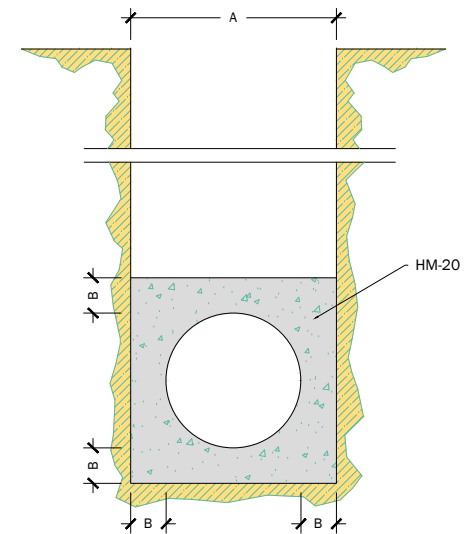
<p>L'autenticitat d'aquest document es pot comprovar mitjançant el codi segur de validació consultant aquesta plana web / La autenticidad de este documento se puede comprobar mediante el código seguro de validación consultando esta página web</p>	
<p>Codi Segur de Validació</p>	<p>850f59519e8a4450a6940dca2540ec75001</p>
<p>Url de validació</p>	<p>https://seu.calonge.cat/absis/idi/arx/idiarxabsaweb/asp/verificadorfirma.asp</p>



CONNEXIONS D'EMBORNALS NO SIFÒNICS
A COLLECTOR



SECCIO TIPUS DE TUBULAR AMB RECOBRIMENT DE FORMIGÓ
TUBS DE PVC



Ø e (cm)	A (cm)	B (cm)	HM-20 (m3/m)
30	50	10	0.179
40	60	10	0.234
50	75	12,5	0.366
60	90	15	0.527
80	120	20	0.937
90	130	20	1.054
100	150	25	1.465



PROMOTOR
Ajuntament de Calonge i Sant Antoni

AUTOR DEL PROJECTE
lola domènech

TÍTOL DEL PROJECTE
PROJECTE EXECUTIU D'URBANITZACIÓ PAU 45_AV CATALUNYA NORD
SANT ANTONI DE CALONGE_EXP. 2021/4851-LOT 1

TÍTOL DEL PLÀNOL PROPOSTA
18. XARXA DE CLAVEGUERAM/PLUVIALS I RESIDUALS
03. DETALLS

ESCALES
DIN A3 1:25
DIN A1 1:12,5

DATA
NOVEMBRE 2021

LOLA DOMÈNECH
18.03
FULL 03 / 05

L'autenticitat d'aquest document es pot comprovar mitjançant el codi segur de validació consultant aquesta plana web / La autenticidad de este documento se puede comprobar mediante el código seguro de validación consultando esta página web

Codi Segur de Validació

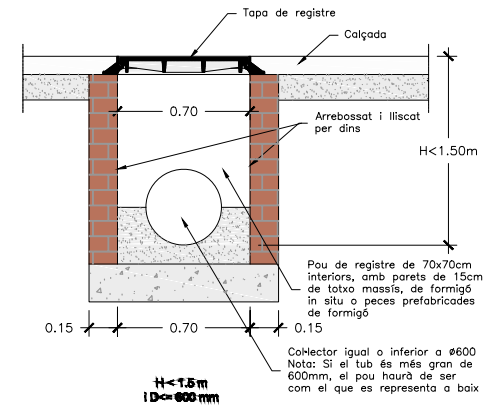
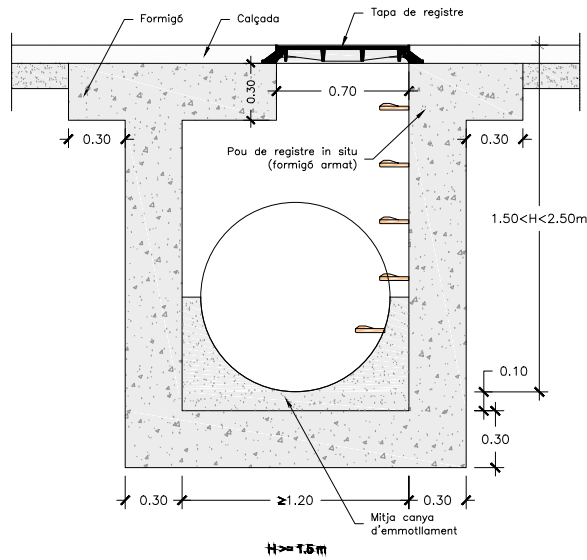
850f59519e8a4450a6940dca2540ec75001

Uri de validació

<https://seu.calonge.cat/absis/idi/arx/idiarxabsaweb/asp/verificadorfirma.asp>



COLLECTORS NO VISIBLES ALÇADA MENOR QUE 2.50 m
VARIANT PER TUBS Ø < 1.20 m



- NOTES:
- Distància màxima entre pous a col·lectors visitables: 50m.
 - Distància màxima entre pous a col·lectors no visitables: 40m.
 - Els pous fora de vial sobresuriran com a mínim 15cm per sobre del terreny.
 - Quan el col·lector és un tub de PVC, es deixa passant a través del pou i un cop formigonada la mitja canya se li retalla la semi volta superior.

<p>PROMOTOR Ajuntament de Calonge i Sant Antoni</p>	<p>AUTOR DEL PROJECTE</p> <p>lola domènech <small>arquitecta i paisatgista</small></p>	<p>TÍTOL DEL PROJECTE</p> <p>PROJECTE EXECUTIU D'URBANITZACIÓ PAU 45_AV CATALUNYA NORD SANT ANTONI DE CALONGE_EXP. 2021/4851-LOT 1</p>	<p>TÍTOL DEL PLÀNOL PROPOSTA</p> <p>18. XARXA DE CLAVEGUERAM/PLUVIALS I RESIDUALS 03. DETALLS</p>	<p>ESCALES</p> <p>DIN A3 1:25 0 0.2 0.4 1m</p> <p>DIN A1 1:12.5 0 0.4 0.8 2m</p>	<p>DATA</p> <p>NOVEMBRE 2021</p>	<p>LOLA DOMÈNECH</p> <p>18.03</p> <p>FULL 04 / 05</p>
---	--	--	---	--	----------------------------------	--

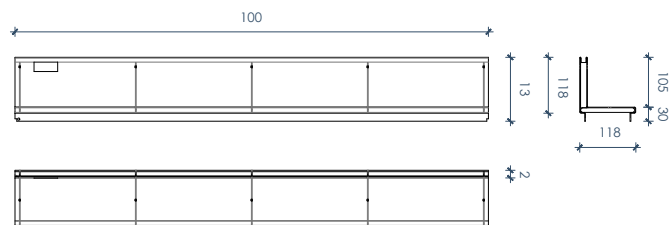
L'autenticitat d'aquest document es pot comprovar mitjançant el codi segur de validació consultant aquesta plana web / La autenticidad de este documento se puede comprobar mediante el código seguro de validación consultando esta página web

Codi Segur de Validació **850f59519e8a4450a6940dca2540ec75001**
 Uri de validació <https://seu.calonge.cat/absis/idi/arx/idiarxabsaweb/asp/verificadorfirma.asp>



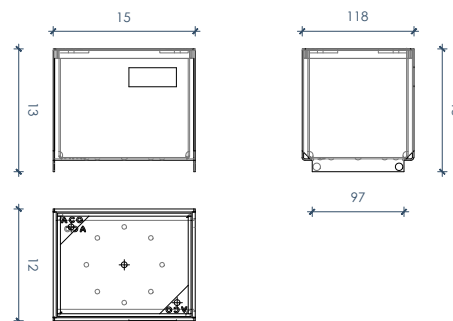
0.1 REIXA BRICKSLOT L

E: 1/10



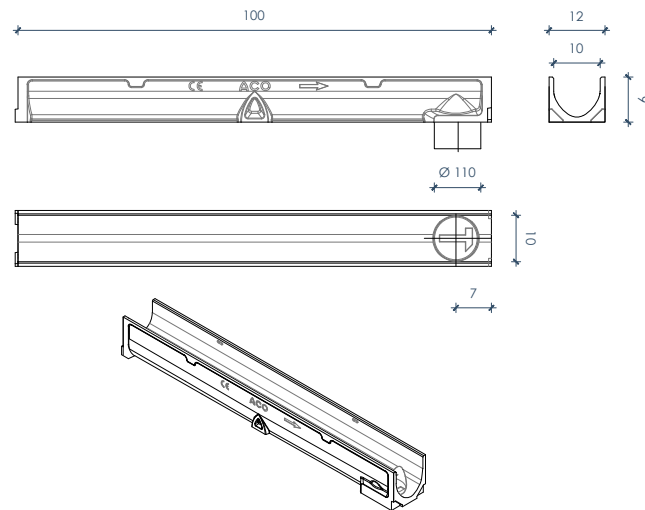
0.2 REIXA BRICKSLOT L D'INSPECCIÓ

E: 1/50



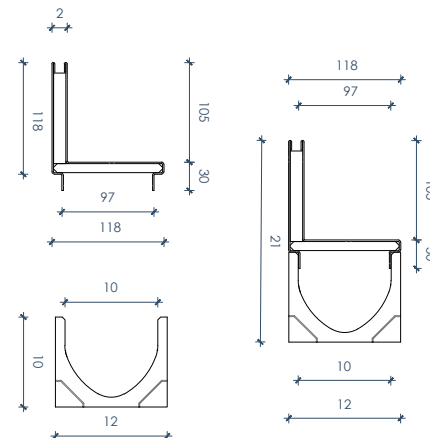
0.3 CANAL DE DRENATGE ACO Self 100 SENSE REIXA

E: 1/10



0.4 DETALL CANAL DE RECOLLIDA LINIAL COMPOST

E: 1/5



CANAL DE RECOGIDA LINIAL/ACO

- 01 REIXA BRICKSLOT L D'ACER GALVANITZAT, CLASSE DE CÀRREGA B125 SEGONS EN1433, PER A CANALS DE DRENATGE ACO SELF100. SENSE SISTEMA DE FIXACIÓ. ÀREA D' ABSORCIÓ DE 100cm²/m. LONGITUD: 150mm ALÇADA EXTERIOR: 118mm AMPLE EXTERIOR: 118mm PES:4.19kg
- 02 REIXA BRICKSLOT L D'INSPECCIÓ D'ACER GALVANITZAT CLASSE DE CÀRREGA B125 SEGONS EN1433. PER A CANALS DE DRENATGE ACO SELF100. SENSE SISTEMA DE FIXACIÓ. ÀREA D' ABSORCIÓ DE 100cm²/m LONGITUD: 850mm. ALÇADA EXTERIOR: 118mm AMPLE EXTERIOR: 118mm PES:1.76kg
- 03 CANAL DE DRENATGE ACO SELF 100 H95 DE FORMIGÓ POLÍMER. DE CALSE DE CÀRREGA FINA B125 SEGONS EN1433. SENSE REIXA. AMB SISTEMA DE FIXACIÓ PER PESTANYA. SECCIÓ INTERIOR DE 70cm². LONGITUD:1m ALÇADA EXTERIOR: 95mm AMPLE EXTERIOR 118mm AMPLE INTERIOR NOMINAL: 98mm PES:6.6kg



PROMOTOR
Ajuntament de Calonge i Sant Antoni

AUTOR DFI PROJECTE
Iola domènech

TÍTOL DEL PLÀNOL PROPOSTA
18. XARXA DE CLAVEGUERAM/PLUVIALS I RESIDUALS
03. CANAL DE RECOLLIDA LINIAL. DETALLS

ESCALES
DIN A3 1:10
DIN A1 1:5

DATA
NOVEMBRE 2021

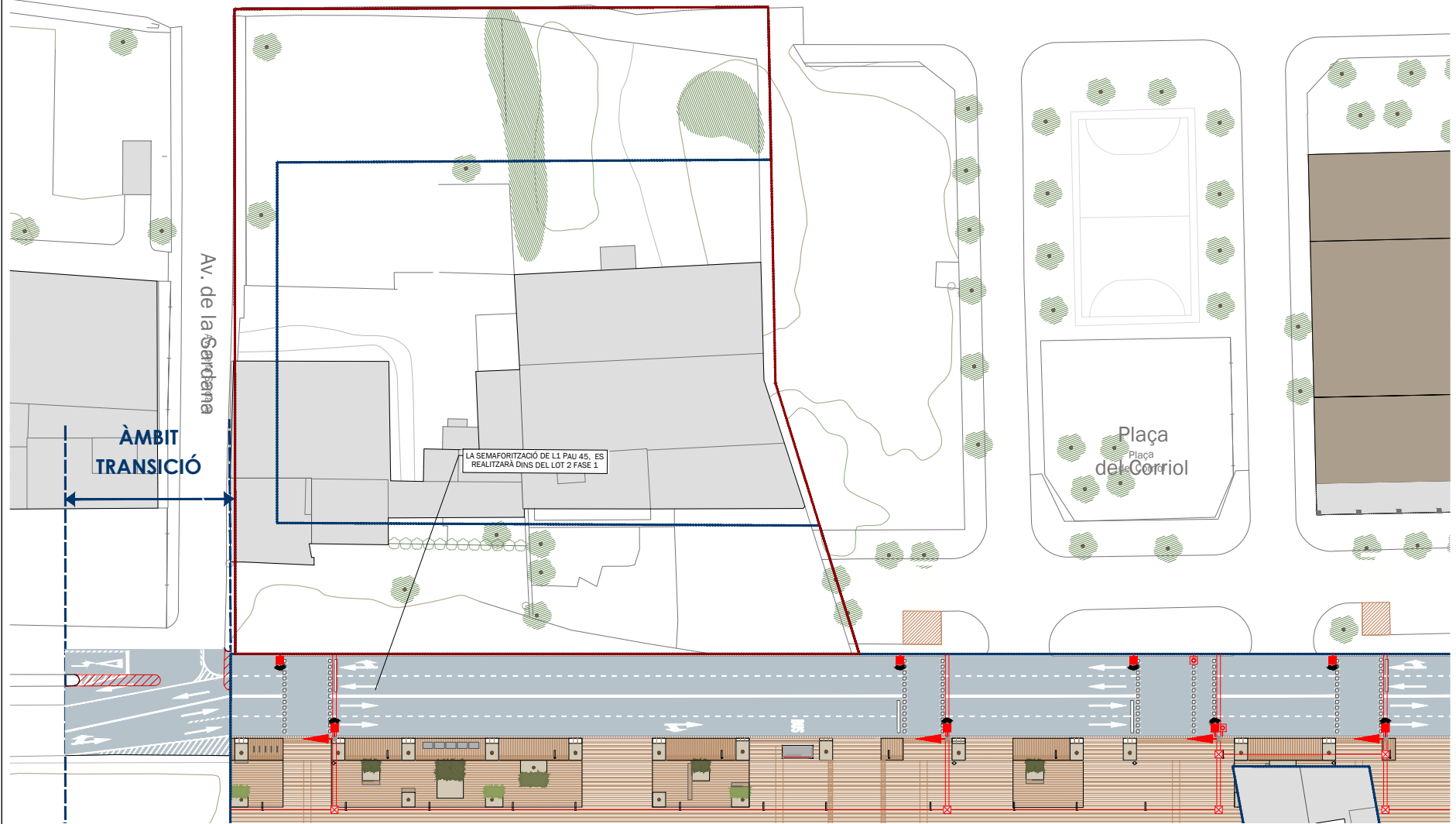
LOLA DOMÈNECH
18.04
FULL 05 / 05

L'autenticitat d'aquest document es pot comprovar mitjançant el codi segur de validació consultant aquesta plana web / La autenticidad de este documento se puede comprobar mediante el código seguro de validación consultando esta página web

Codi Segur de Validació 850f59519e8a4450a6940dca2540ec75001

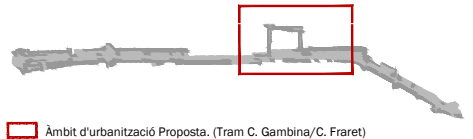
Uri de validació <https://seu.calonge.cat/absis/idi/arx/idiarxabsaweb/asp/verificadorfirma.asp>





ÀMBIT TRANSICIÓ

LA SEMAFORITZACIÓ DE L1 PAU 45. ES REALITZARÀ DINS DEL LOT 2 FASE 1



LLEGENDA SEMAFORITZACIÓ

- Bàcul de semàfor
- Canallització 2Ø 90mm
- ⊠ Pericó 40x40cm
- Canallització 4Ø 90mm
- ▶ Semàfor vehicles tres colors
- ◀ Semàfor vehicles dos colors
- ▶ Semàfor de vianants amb senyal acústic
- ◀ Semàfor bicis de dos colors

Àmbit d'urbanització Proposta. (Tram C. Gamba/C. Freret)

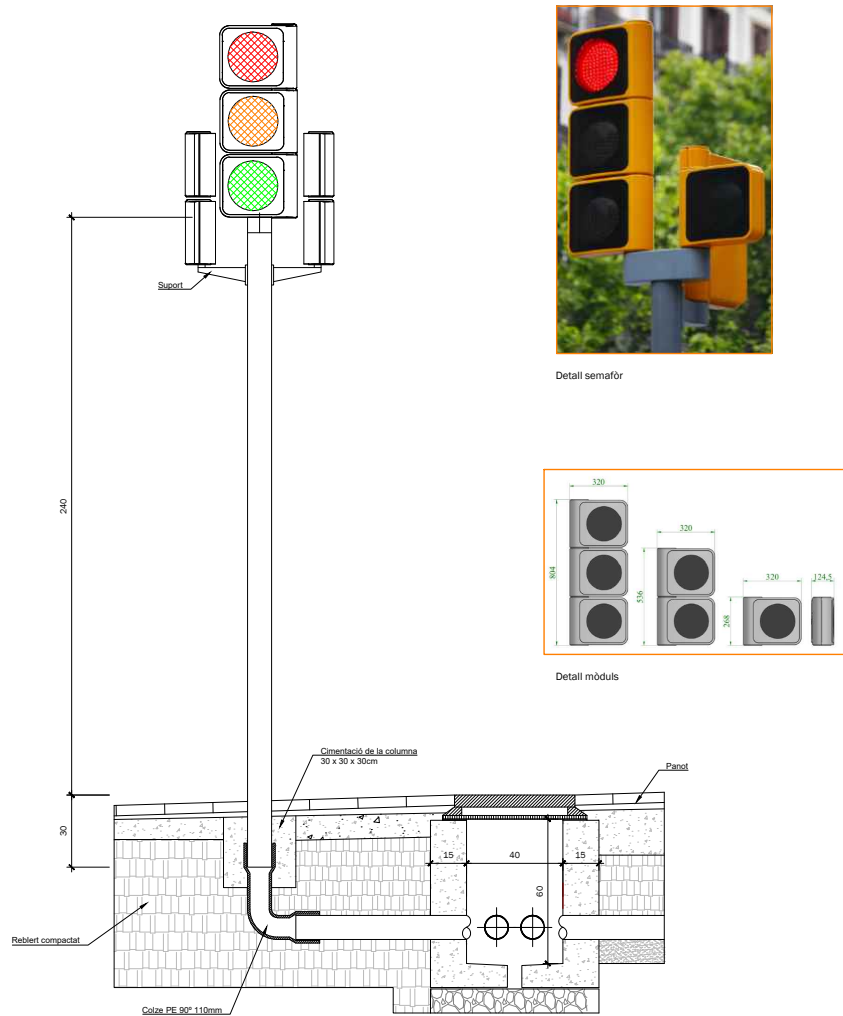
<p>PROMOTOR Ajuntament de Calonge i Sant Antoni</p>	<p>AUTOR DEL PROJECTE lola domènech arquitectura i paisatge</p>	<p>TÍTOL DEL PROJECTE PROJECTE EXECUTIU D'URBANITZACIÓ PAU 45_AV CATALUNYA NORD SANT ANTONI DE CALONGE_EXP. 2021/4851-LOT 1</p>	<p>TÍTOL DEL PLÀNOL PROPOSTA 19. XARXA DE SEMAFORITZACIÓ 01. PLANTA PROPOSTA</p>	<p>ESCALES DIN A3 1:500 0 2.5 5 12.5m DIN A1 1:250 0 1.5 2.5 6.25m</p>	<p>DATA NOVEMBRE 2021</p>	<p>LOLA DOMÈCH NECH</p>	<p>19.01 FULL 01 / 01</p>
--	--	--	---	---	--------------------------------------	--------------------------------	--------------------------------------

L'autenticitat d'aquest document es pot comprovar mitjançant el codi segur de validació consultant aquesta plana web / La autenticidad de este documento se puede comprobar mediante el código seguro de validación consultando esta página web

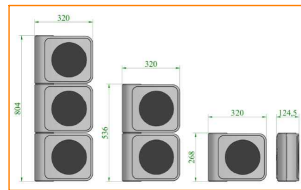
Codi Segur de Validació	850f59519e8a4450a6940dca2540ec75001
Uri de validació	https://seu.calonge.cat/absis/idi/arx/idiarxabsaweb/asp/verificadorfirma.asp



CIMENTACIÓ I ANCORATGE DE COLUMNA SEMAFÒRICA EN VORERA
 ESCALA 1/20 (Cotes en cm)

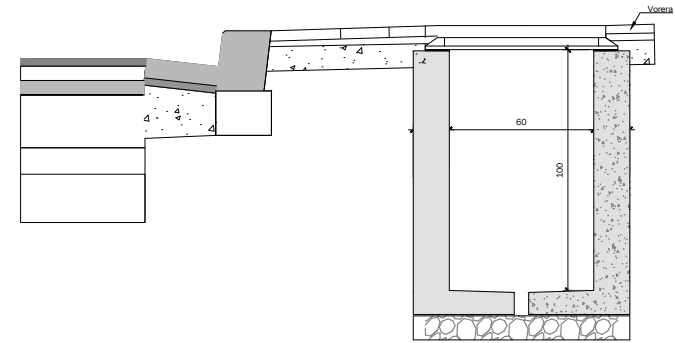


Detall semafor

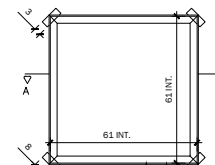


Detall mòduls

ARQUETA TIPUS 60x60 cm
 ESCALA 1/20 (Cotes en cm)

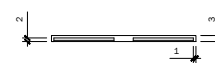


MARC METÀL·LIC TIPUS 60x60 cm
 ESCALA 1/20 (Cotes en cm)



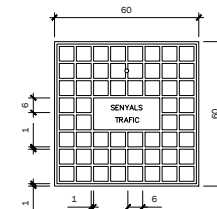
Planta

Secció A-A

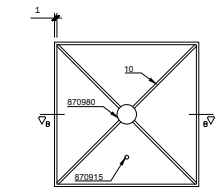


Secció B-B

TAPA DE FOSSA TIPUS 40x40 cm
 ESCALA 1/20 (Cotes en cm)



Planta superior



Planta inferior

	PROMOTOR Ajuntament de Calonge i Sant Antoni	AUTOR DEL PROJECTE Lola Domènech	TÍTOL DEL PROJECTE PROJECTE EXECUTIU D'URBANITZACIÓ PAU 45_AV CATALUNYA NORD SANT ANTONI DE CALONGE_EXP. 2021/4851-LOT 1	TÍTOL DEL PLÀNOL PROPOSTA 19. XARXA DE SEMAFORITZACIÓ 02. DETALLS	ESCALES INDICADES	DATA NOVEMBRE 2021	LOLA DOMÈNECH 19.02 FULL 01 / 02
--	---	-------------------------------------	---	--	----------------------	-----------------------	--

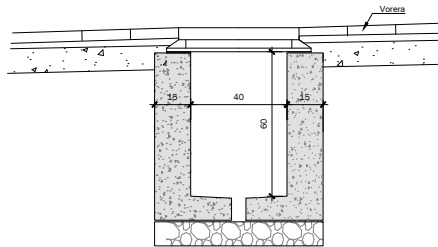
L'autenticitat d'aquest document es pot comprovar mitjançant el codi segur de validació consultant aquesta plana web / La autenticidad de este documento se puede comprobar mediante el código seguro de validación consultando esta página web

Codi Segur de Validació 850f59519e8a4450a6940dca2540ec75001

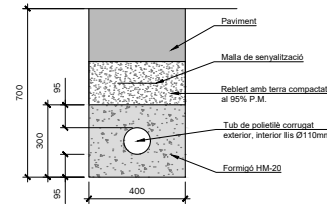
Uri de validació <https://seu.calonge.cat/absis/idi/arx/idiarxabsaweb/asp/verificadorfirma.asp>



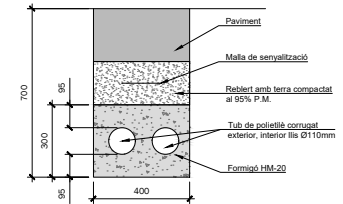
ARQUETA TIPUS 40x40 cm
ESCALA 1/20 (Cotes en cm)



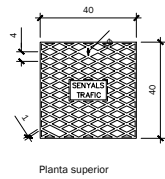
RASA 1 TUB Ø90mm SOTA VORERA
ESCALA 1/20 (Cotes en mm)



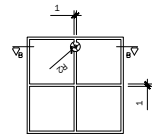
RASA 2 TUBS Ø90mm SOTA VORERA
ESCALA 1/20 (Cotes en mm)



TAPA DE FOSSA TIPUS 40x40 cm
ESCALA 1/20 (Cotes en cm)

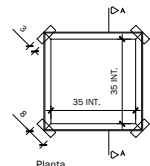


Planta superior



Planta inferior

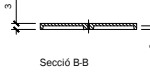
MARC METÀLIC TIPUS 40x40 cm
ESCALA 1/20 (Cotes en cm)



Planta

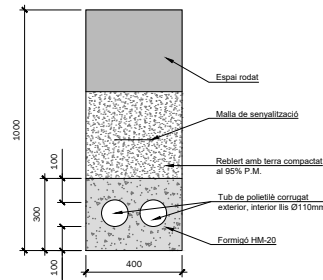


Secció A-A

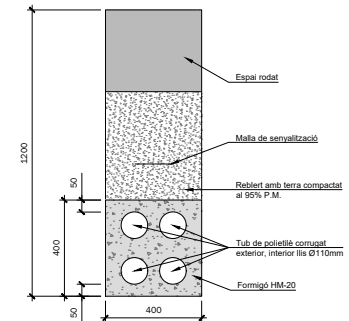


Secció B-B

RASA 2 TUBS Ø110mm ZONA ESPAI RODAT
ESCALA 1/20 (Cotes en mm)



RASA 4 TUBS Ø110mm ZONA ESPAI RODAT
ESCALA 1/20 (Cotes en mm)



	<p>PROMOTOR Ajuntament de Calonge i Sant Antoni</p> <p>AUTOR DEL PROJECTE Iola domènèch <i>arquitectes i paisatgistes</i></p>	<p>TÍTOL DEL PROJECTE PROJECTE EXECUTIU D'URBANITZACIÓ PAU 45_AV CATALUNYA NORD SANT ANTONI DE CALONGE_EXP. 2021/4851-LOT 1</p>	<p>TÍTOL DEL PLÀNOL PROPOSTA 19. XARXA DE SEMAFORITZACIÓ 02. DETALLS</p>	<p>ESCALES INDICADES</p>	<p>DATA NOVEMBRE 2021</p>	<p>IOLA DOMÈNECH 19.02 FULL 02 / 02</p>
--	---	---	--	------------------------------	-------------------------------	--

L'autenticitat d'aquest document es pot comprovar mitjançant el codi segur de validació consultant aquesta plana web / La autenticidad de este documento se puede comprobar mediante el código seguro de validación consultando esta página web

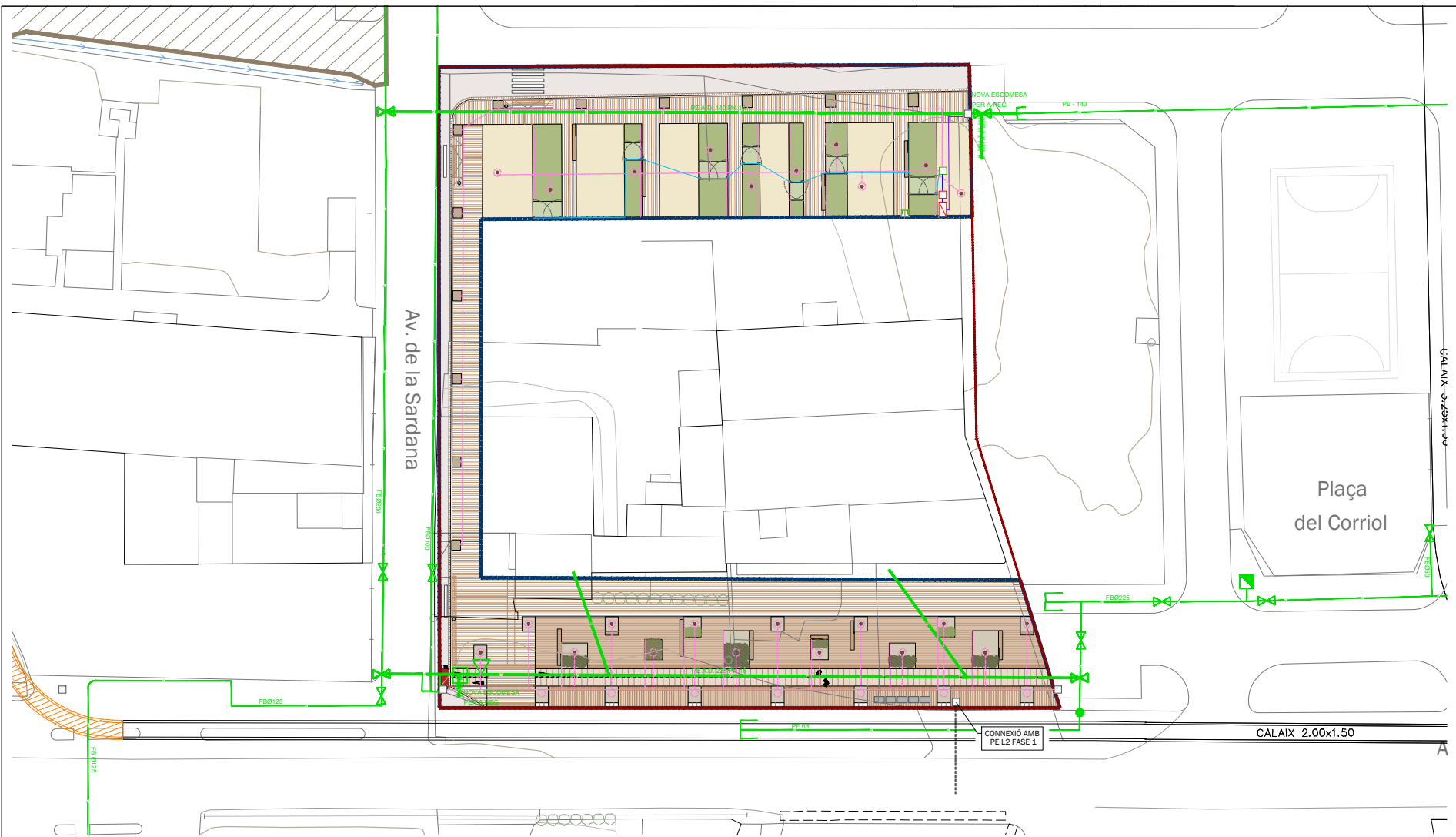
Codi Segur de Validació

850f59519e8a4450a6940dca2540ec75001

Uri de validació

<https://seu.calonge.cat/absis/idi/arx/idiarxabsaweb/asp/verificadorfirma.asp>

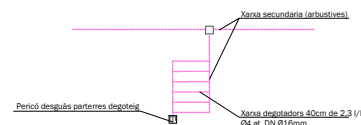




LLEGENDA REG

- | | | |
|--|---|--------------------------------------|
| Xarxa primaria PE Ø 10at. dn63 | Pericó 60x60cm by-pass mestre | Radi de acció (5.2m) difusor |
| Xarxa secundaria PE Ø 10at. DN40 | Pericó comptador (Escomesa aigua potable) | Xarxa secundaria PE Ø 10at. dn32 |
| Conducció PE Ø 32mm | Pericó 60x60cm by-pass sectorial | Pericó descarrega parterres degoteig |
| Xarxa d'aigua potable | Pericó 60x60cm | Parilla de degotadors |
| Ampliació xarxa d'aigua potable PAU 45 | Difusors (radi d'acció 5.2m) | |
| Anell degotador | | |
| Pas de calçada | | |

DETALL DE REG ARBUSTIVES



Àmbit d'urbanització Proposta. (Tram C. Gamba/C. Freret)

PROMOTOR
Ajuntament de Calonge i Sant Antoni

AUTOR DEL PROJECTE
lola domènech arquitectes i paisatgistes

TÍTOL DEL PROJECTE
PROJECTE EXECUTIU D'URBANITZACIÓ PAU 45_AV CATALUNYA NORD
SANT ANTONI DE CALONGE_EXP. 2021/4851-LOT 1

TÍTOL DEL PLÀNOL PROPOSTA
20. XARXA DE REG
01. PLANTA PROPOSTA

ESCALES
DIN A3 1:500 0 2.5 5 12.5m
DIN A1 1:250 0 1.5 2.5 6.25m

DATA
NOVEMBRE 2021

LOLA DOMÈNECH
20.01
FULL 01 / 01

L'autenticitat d'aquest document es pot comprovar mitjançant el codi segur de validació consultant aquesta plana web / La autenticidad de este documento se puede comprobar mediante el código seguro de validación consultando esta página web

Codi Segur de Validació

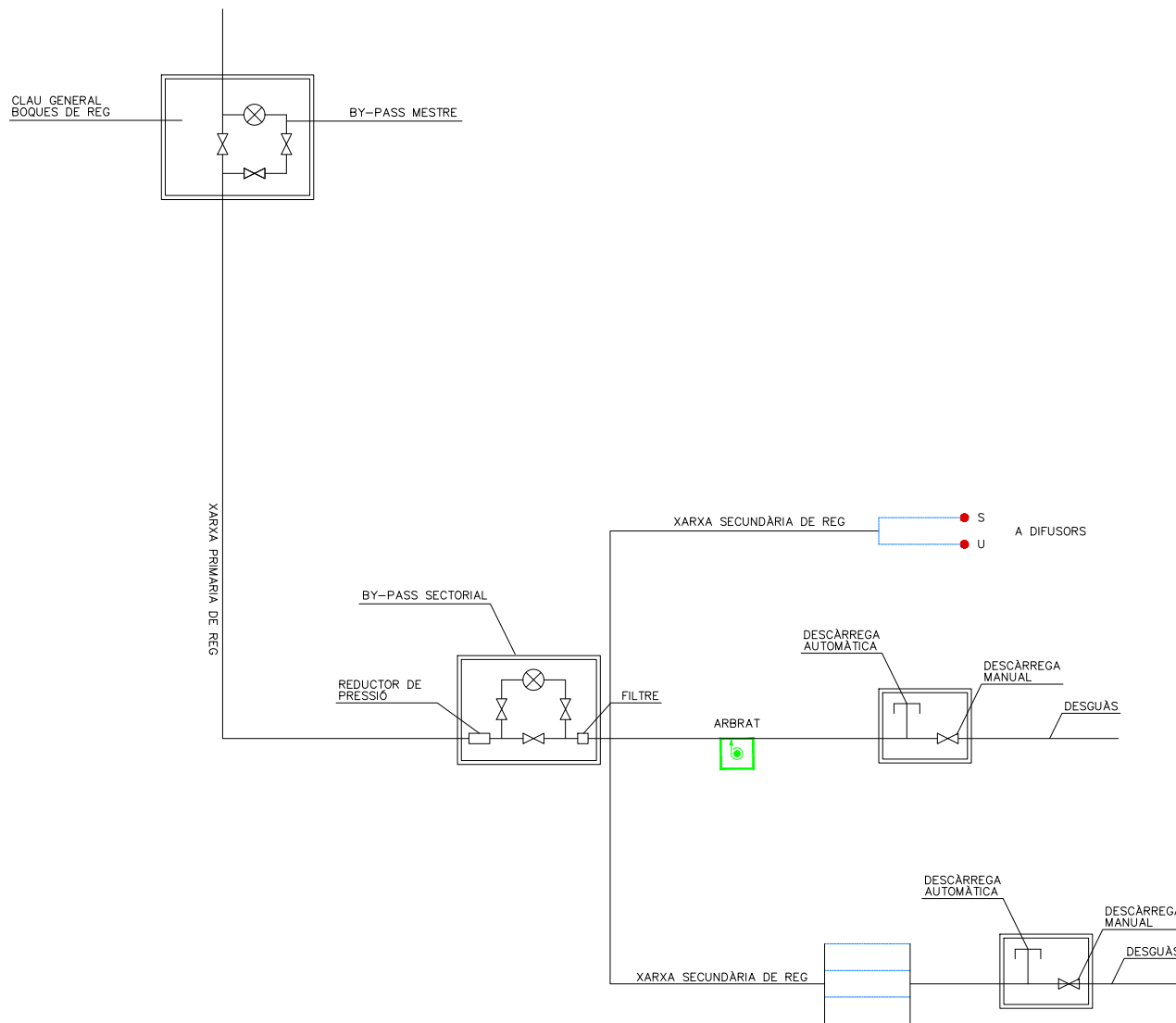
850f59519e8a4450a6940dca2540ec75001

Uri de validació

<https://seu.calonge.cat/absis/idi/arx/idiarxabsaweb/asp/verificadorfirma.asp>



ESQUEMA DE REG



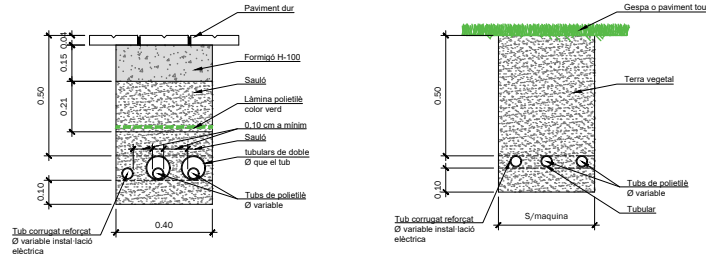
	PROMOTOR Ajuntament de Calonge i Sant Antoni AUTOR DFI PROJECTE Lola domènech	TÍTOL DEL PROJECTE PROJECTE EXECUTIU D'URBANITZACIÓ PAU 45_AV CATALUNYA NORD SANT ANTONI DE CALONGE_EXP. 2021/4851-LOT 1	TÍTOL DEL PLÀNOL PROPOSTA 20. XARXA DE REG 02. DETALLS	ESCALES INDICADES 	DATA NOVEMBRE 2021	LOLA DOMÈNECH 20.02 FULL 01 / 02
--	--	--	--	-----------------------	-----------------------	--

L'autenticitat d'aquest document es pot comprovar mitjançant el codi segur de validació consultant aquesta plana web / La autenticidad de este documento se puede comprobar mediante el código seguro de validación consultando esta página web

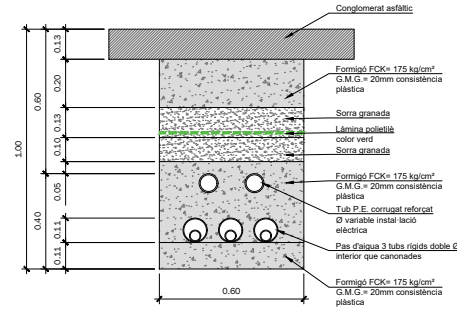
Codi Segur de Validació	850f59519e8a4450a6940dca2540ec75001
Uri de validació	https://seu.calonge.cat/absis/idi/arx/idiarxabsaweb/asp/verificadorfirma.asp



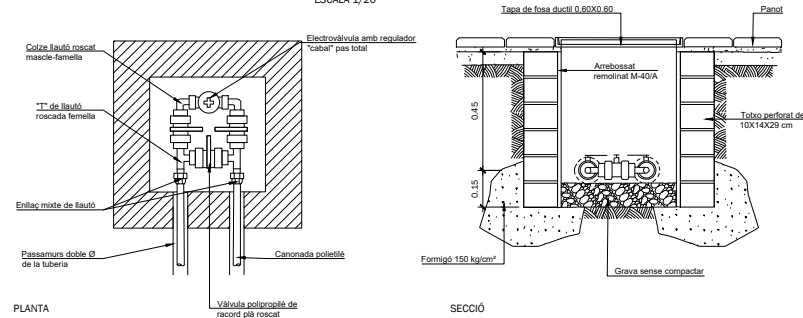
RASES XARXA DE REG
ESCALA 1/20



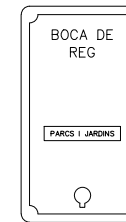
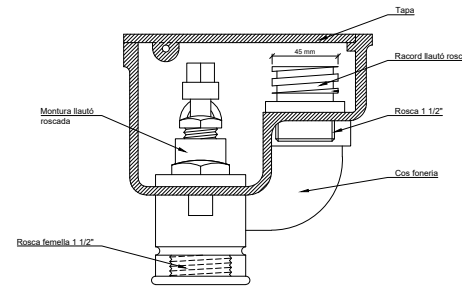
TUBULARS CREUAMENT CALÇADA
ESCALA 1/20



PERICÓ BY-PASS SECTORIAL
ESCALA 1/20



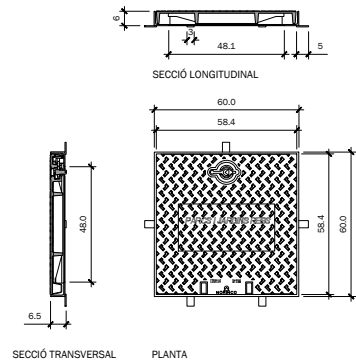
BOCA DE REG
S/E



SECCIÓ LONGITUDINAL

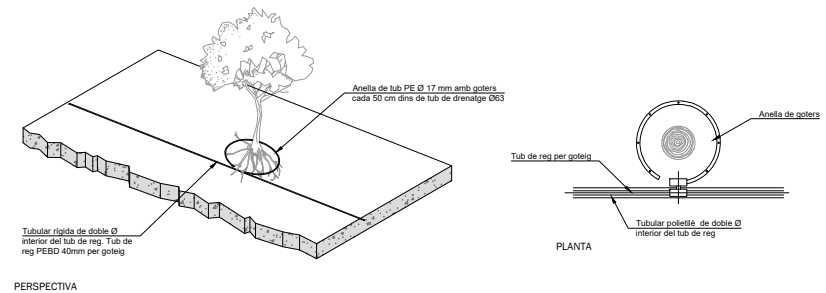
DETALL TAPA

Tapa i marc quadrat B-125
ESCALA 1/20 (Cotes en cm)



- Tapa:
- realitzada en fundició ductil ISO 1085EN 1563
 - compleix amb la norma en-124
 - revestida amb pintura hidrosoluble negra
 - superfície metal·lica antilliscant tipus 4L registrat
 - tapa bloquejada amb el seu marc per una tancat d'un quart de gir per clau codificada, tapa articulada a 195°, extraïble a 90° després de l'ajustament de l'eix i de la trella, el bloqueig de seguretat a 90°
 - 27Kg. de pes (tot el dispositiu 39Kg.)
- Marc:
- realitzat en acer galvanitzat en calent, laminat segons ISO 630

CROQUIS DETALLS DE REG PER GOTEIG EN ARBRES
S/E



Nota:
Les connexions dels goters amb tub de reg seran registrables

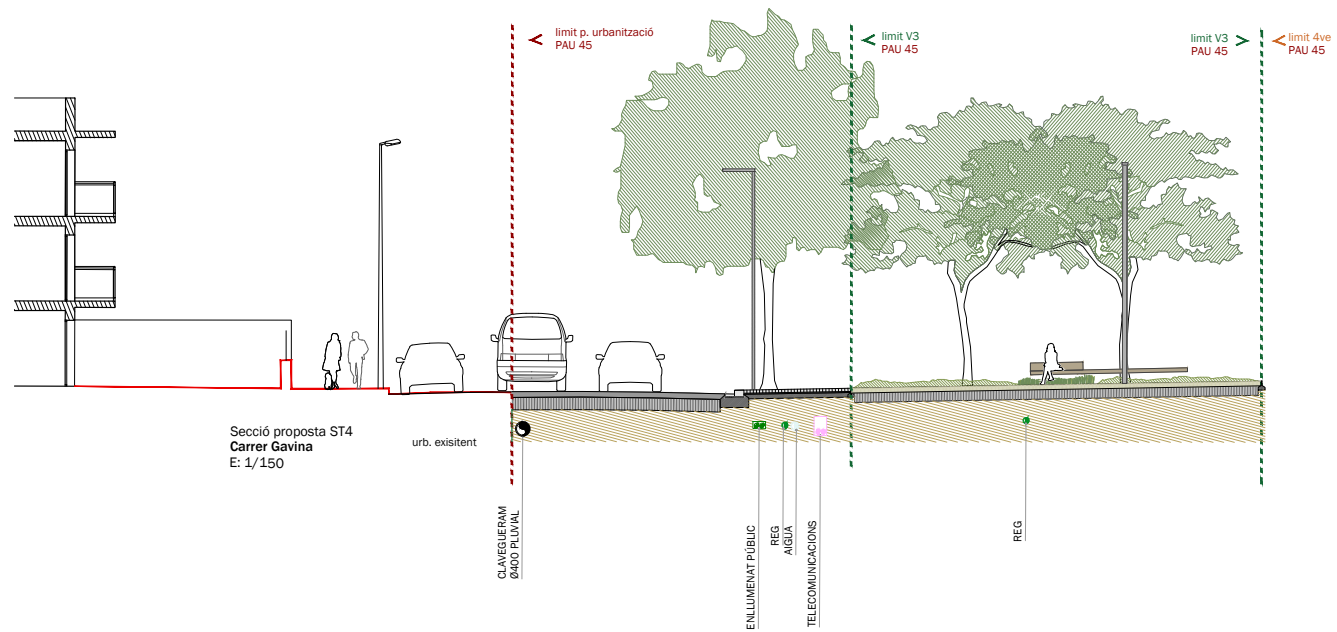
	<p>PROMOTOR Ajuntament de Calonge i Sant Antoni</p> <p>AUTOR DEL PROJECTE Iola domènech</p>	<p>TÍTOL DEL PROJECTE PROJECTE EXECUTIU D'URBANITZACIÓ PAU 45_AV CATALUNYA NORD SANT ANTONI DE CALONGE_EXP. 2021/4851-LOT 1</p>	<p>TÍTOL DEL PLANOL PROPOSTA 20. XARXA DE REG 02. DETALLS</p>	<p>ESCALES INDICADES</p>	<p>DATA NOVEMBRE 2021</p>	<p>LOLA DOMÈNECH 20.02 FULL 02 / 02</p>
--	---	---	---	------------------------------	-------------------------------	---

L'autenticitat d'aquest document es pot comprovar mitjançant el codi segur de validació consultant aquesta plana web / La autenticidad de este documento se puede comprobar mediante el código seguro de validación consultando esta página web

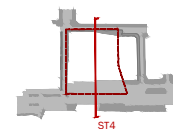
Codi Segur de Validació: 850f59519e8a4450a6940dca2540ec75001

Url de validació: <https://seu.calonge.cat/absis/idi/arx/idiarxabsaweb/asp/verificadorfirma.asp>





Secció proposta ST4
Carrer Gavina
E: 1/150



	PROMOTOR Ajuntament de Calonge i Sant Antoni AUTOR DEL PROJECTE <i>lola domènech</i> lola domènech <i>arquitectes i paisatgistes</i>	TÍTOL DEL PROJECTE PROJECTE EXECUTIU D'URBANITZACIÓ PAU 45_AV CATALUNYA NORD SANT ANTONI DE CALONGE_EXP. 2021/4851-LOT 1	TÍTOL DEL PLÀNOL PROPOSTA 21. COORDINACIÓ DE SERVEIS 01. SECCIÓ ESTAT PROPOSTA	ESCALES DIN A3 1:150 DIN A1 1:75 0 0.5 1 2m 4m	DATA NOVEMBRE 2021	 21.01 FULL 01 / 01
--	--	--	--	--	-----------------------	---------------------------

L'autenticitat d'aquest document es pot comprovar mitjançant el codi segur de validació consultant aquesta plana web / La autenticidad de este documento se puede comprobar mediante el código seguro de validación consultando esta página web

Codi Segur de Validació: 850f59519e8a4450a6940dca2540ec75001
 Uri de validació: <https://seu.calonge.cat/absis/idi/arx/idiarxabsaweb/asp/verificadorfirma.asp>





— Alineació de vorada_Planejament

▭ Àmbit d'urbanització Proposta. (Tram C. Gambina/C. Fraret)



PROMOTOR
Ajuntament
de Calonge i
Sant Antoni

AUTOR DEL PROJECTE
Lola Domènech
lola.domenech@arquitectesipaisatge.com

TÍTOL DEL PROJECTE
PROJECTE EXECUTIU D'URBANITZACIÓ PAU 45_AV CATALUNYA NORD
SANT ANTONI DE CALONGE_EXP. 2021/4851-LOT 1

TÍTOL DEL PLANOL PROPOSTA
22. SENYALITZACIÓ
01. PLANTA PROPOSTA

ESCALES
DIN A3 1:500 0 2.5 5 12.5m
DIN A1 1:250 0 1.5 2.5 6.25m

DATA
NOVEMBRE 2021

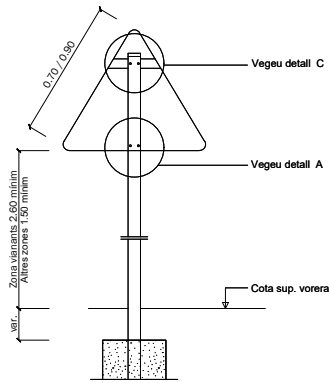
LOLA
DOMÈ
NECH
FULL 01 / 01

L'autenticitat d'aquest document es pot comprovar mitjançant el codi segur de validació consultant aquesta plana web / La autenticidad de este documento se puede comprobar mediante el código seguro de validación consultando esta página web

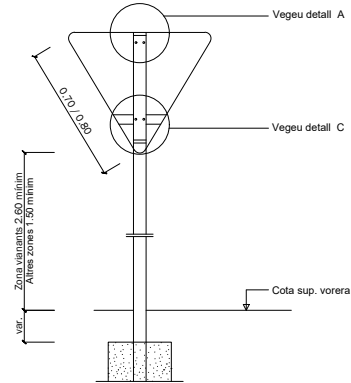
Codi Segur de Validació 850f59519e8a4450a6940dca2540ec75001

Uri de validació <https://seu.calonge.cat/absis/idi/arx/idiarxabsaweb/asp/verificadorfirma.asp>

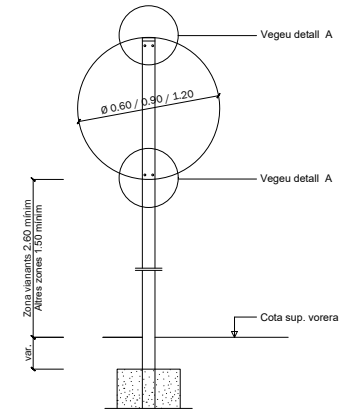




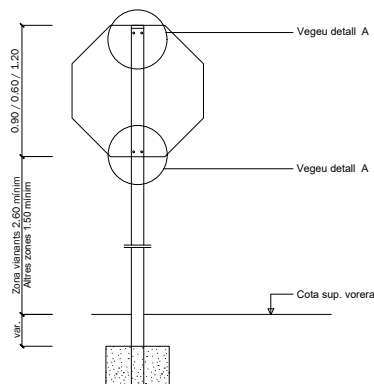
DETALL CONSTRUCTIU. SENYAL TRIANGULAR
ESCALA 1:15



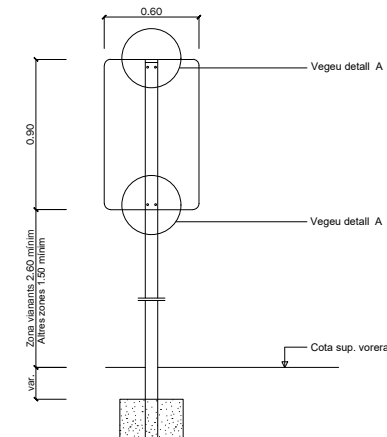
DETALL CONSTRUCTIU. SENYAL TRIANGULAR INVERTIDA
ESCALA 1:15



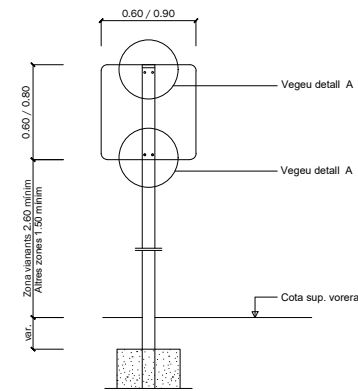
DETALL CONSTRUCTIU. SENYAL CIRCULAR
ESCALA 1:15



DETALL CONSTRUCTIU. SENYAL OCTAGONAL
ESCALA 1:15



DETALL CONSTRUCTIU. SENYAL RECTANGULAR VERTICAL
ESCALA 1:15



DETALL CONSTRUCTIU. SENYAL QUADRADA
ESCALA 1:15

NOTA:
(*) La part més desfavorable del senyal anirà retranquejada 60 cm. del cantó exterior de la vorera o voravia dels vials

NOTA:
El nivell de retrorreflexió dels senyals de codi no serà inferior a II



PROMOTOR
Ajuntament de Calonge i Sant Antoni

AUTOR DEL PROJECTE
Iola domènèch arquitectes i paisatgistes

TÍTOL DEL PROJECTE
PROJECTE EXECUTIU D'URBANITZACIÓ PAU 45_AV CATALUNYA NORD
SANT ANTONI DE CALONGE_EXP. 2021/4851-LOT 1

TÍTOL DEL PLANOL PROPOSTA
22. SENYALITZACIÓ
02. DETALLS

ESCALES
S/E

DATA
NOVEMBRE 2021

LOLA DOMÈNECH
22.02
FULL 01 / 05

L'autenticitat d'aquest document es pot comprovar mitjançant el codi segur de validació consultant aquesta plana web / La autenticidad de este documento se puede comprobar mediante el código seguro de validación consultando esta página web

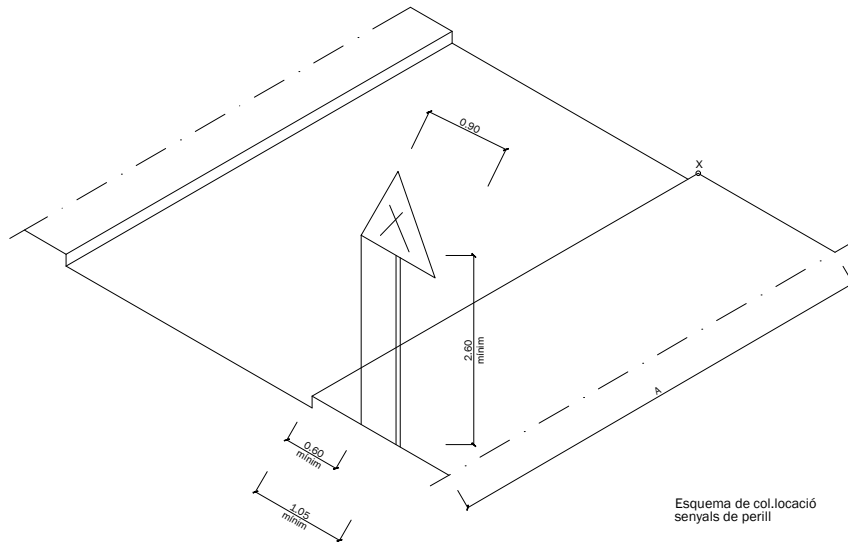
Codi Segur de Validació

850f59519e8a4450a6940dca2540ec75001

Url de validació

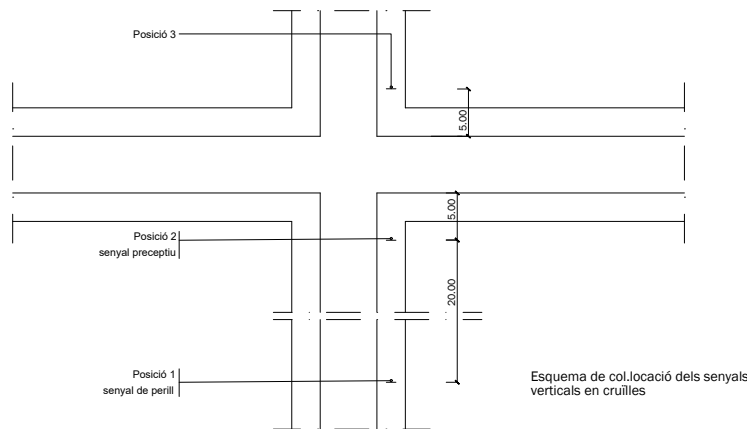
<https://seu.calonge.cat/absis/idi/arx/idiarxabsaweb/asp/verificadorfirma.asp>



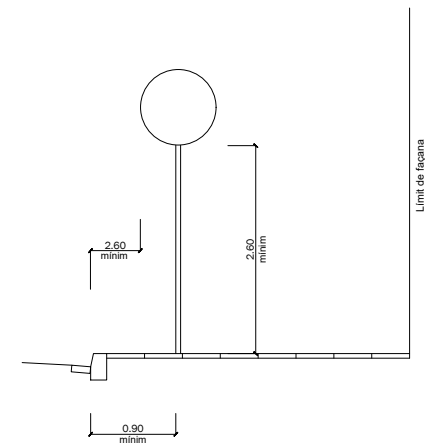
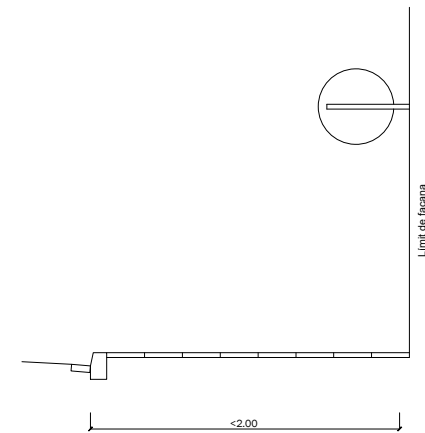


Esquema de col·locació senyals de perill

-X- Punt perillos (cruïlles) que cal senyalitzar.
A= 20-30 o 40 si s'hi circula a 20-30 o 40 Km/h.



Esquema de col·locació dels senyals verticals en cruïlles



Sistemes de fixació i alçades dels senyals

	PROMOTOR Ajuntament de Calonge i Sant Antoni AUTOR DEL PROJECTE <i>[Signature]</i> Iola domènech arquitectes i paisatgistes	TÍTOL DEL PROJECTE PROJECTE EXECUTIU D'URBANITZACIÓ PAU 45_AV CATALUNYA NORD SANT ANTONI DE CALONGE_EXP. 2021/4851-LOT 1	TÍTOL DEL PLÀNOL PROPOSTA 22. SENYALITZACIÓ 02. DETALLS	ESCALES S/E	DATA NOVEMBRE 2021	L O L A D O M È N E C H 22.02 FULL 02 / 05
--	---	--	---	----------------	-----------------------	--

L'autenticitat d'aquest document es pot comprovar mitjançant el codi segur de validació consultant aquesta plana web / La autenticidad de este documento se puede comprobar mediante el código seguro de validación consultando esta página web

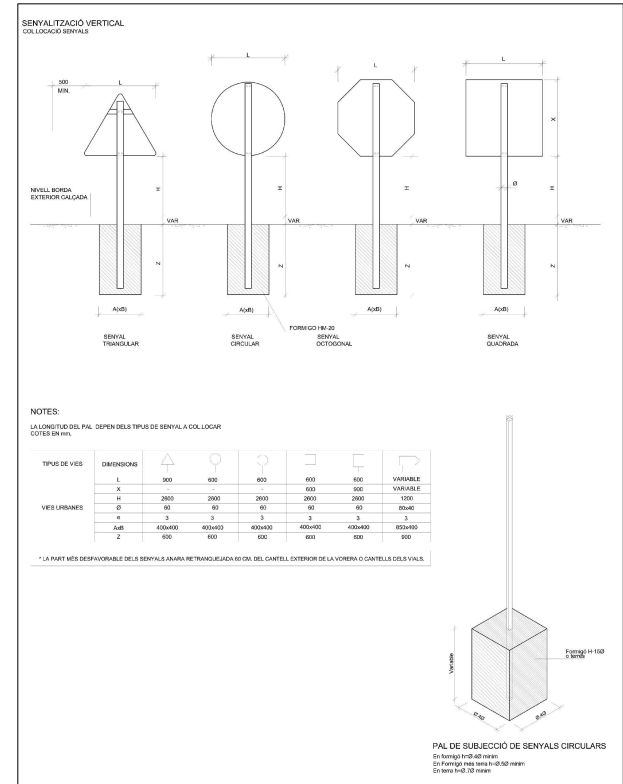
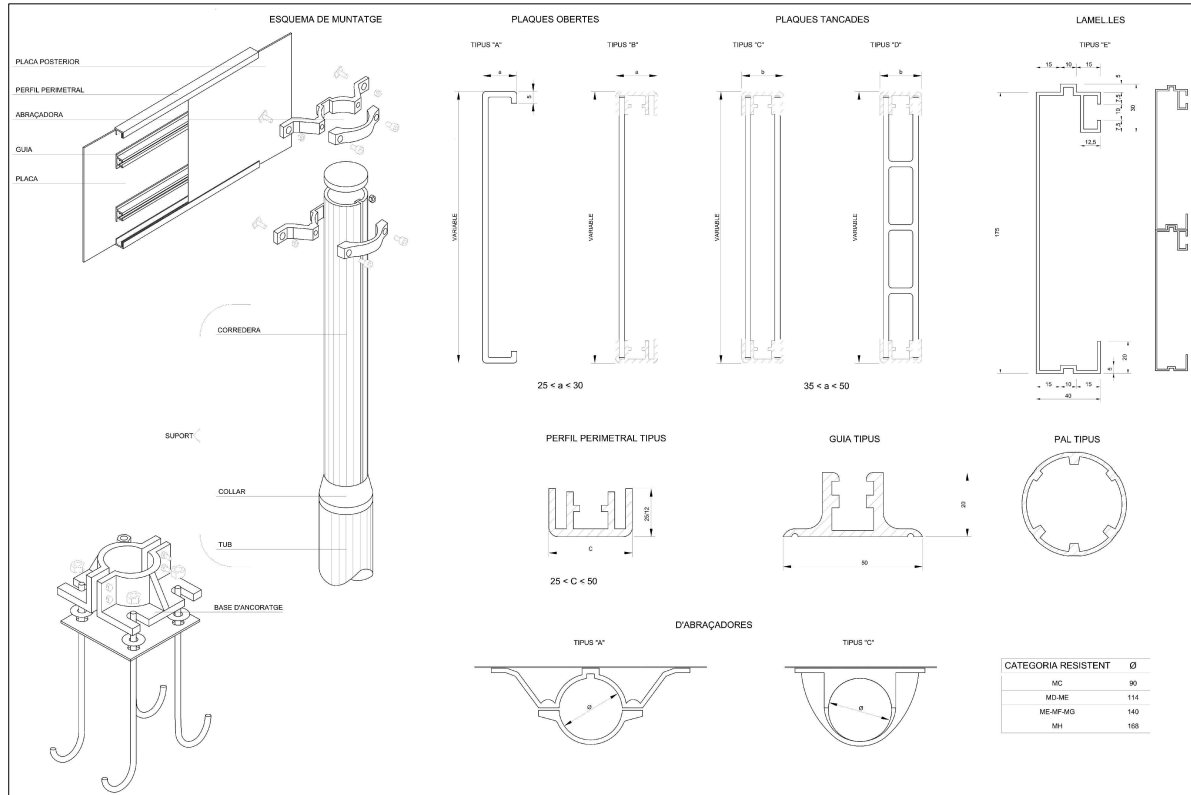
Codi Segur de Validació

850f59519e8a4450a6940dca2540ec75001

Uri de validació

<https://seu.calonge.cat/absis/idi/arx/idiarxabsaweb/asp/verificadorfirma.asp>



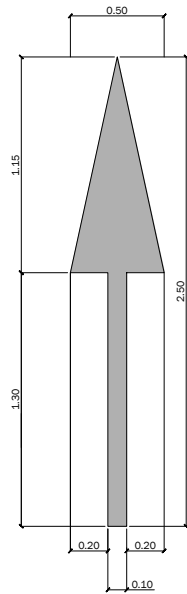


L'autenticitat d'aquest document es pot comprovar mitjançant el codi segur de validació consultant aquesta plana web / La autenticidad de este documento se puede comprobar mediante el código seguro de validación consultando esta página web

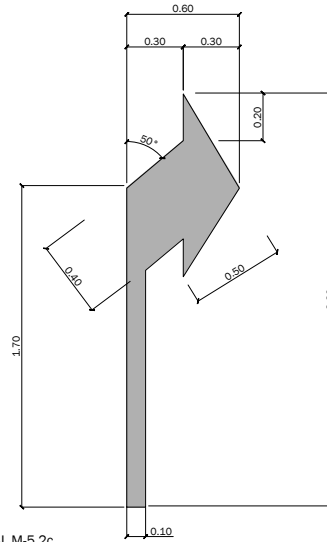
Codi Segur de Validació 850f59519e8a4450a6940dca2540ec75001

Url de validació <https://seu.calonge.cat/absis/idi/arx/idiarxabsaweb/asp/verificadorfirma.asp>

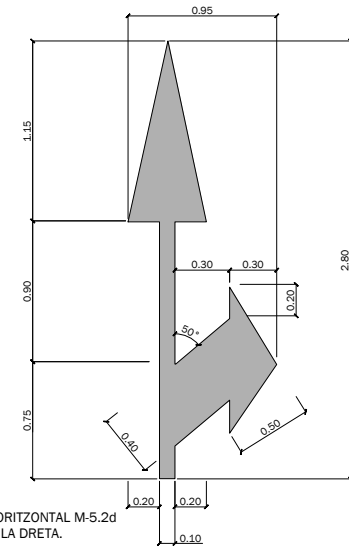




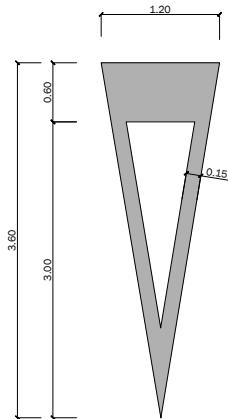
SENYAL HORIZONTAL M-5.2a
FLETXA RECTA.



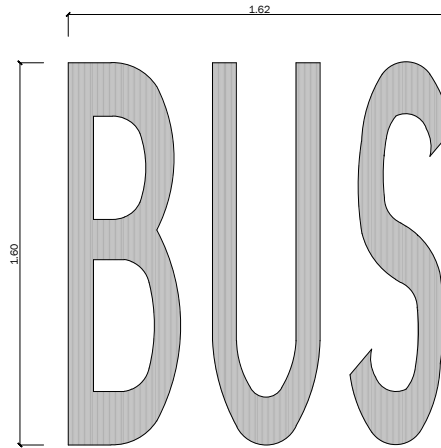
SENYAL HORIZONTAL M-5.2c
A LA DRETA .




SENYAL HORIZONTAL M-5.2d
RECTA O A LA DRETA.



SENYAL HORIZONTAL M-6.5
CEDA EL PASO.



SENYAL HORIZONTAL M-6.2
BUS.



SENYAL HORIZONTAL M-6.10b
BICICLETA.
EN CARRILS BICICLETA.

Amplada Carril (L)	Amplada Logo(A)
L<100	80
100<L<120	95
120<L<160	110
L>160	150



PROMOTOR
Ajuntament
de Calonge i
Sant Antoni

AUTOR DEL PROJECTE
lola domènech *arquitecta i paisatgista*

TÍTOL DEL PLANOL PROPOSTA
22. SENYALITZACIÓ
02. DETALLS

ESCALES
S/E

DATA
NOVEMBRE 2021

L O L A
D O M È
N E C H

22.02
FULL 04 / 05

L'autenticitat d'aquest document es pot comprovar mitjançant el codi segur de validació consultant aquesta plana web / La autenticidad de este documento se puede comprobar mediante el código seguro de validación consultando esta página web

Codi Segur de Validació 850f59519e8a4450a6940dca2540ec75001

Url de validació <https://seu.calonge.cat/absis/idi/ax/idiarxabsaweb/asp/verificadorfirma.asp>



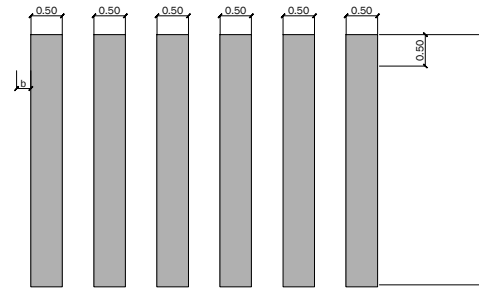
M-1.3 SEPARACIÓ DE CARRILS.



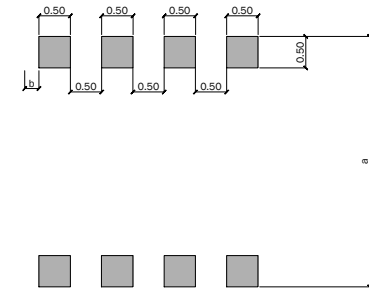
M-2.3b SEPARACIÓ DE CALÇADA.




SENYAL HORIZONTAL M-4.3 PAS DE VIANANTS.



SENYAL HORIZONTAL M-4.4 PAS DE VIANANTS AMB SEMÀFOR.



M-4.1 LINIA DE STOP.



L'amplada "a" del pas de vianants serà com a mínim de 4M. En calçades de poca amplada i amb velocitats no superiors a40km/h, el valor de "a" pot reduir-se a 2,5M. Les dues bandes més properes a la vora de la calçada o de la vorada han d'estar a una distància "b", entre 0 i 50cm.

	PROMOTOR Ajuntament de Calonge i Sant Antoni AUTOR DEL PROJECTE <i>Lola Domènech</i> lola.domènech@arquitectesipaisatg.cat	TÍTOL DEL PROJECTE PROJECTE EXECUTIU D'URBANITZACIÓ PAU 45_AV CATALUNYA NORD SANT ANTONI DE CALONGE_EXP. 2021/4851-LOT 1	TÍTOL DEL PLANOL PROPOSTA 22. SENYALITZACIÓ 02. DETALLS	ESCALES S/E 	DATA NOVEMBRE 2021	LOLA DOMÈ NECH 22.02 FULL 05 / 05
--	--	--	---	--------------------	-----------------------	---

L'autenticitat d'aquest document es pot comprovar mitjançant el codi segur de validació consultant aquesta plana web / La autenticidad de este documento se puede comprobar mediante el código seguro de validación consultando esta página web

Codi Segur de Validació

850f59519e8a4450a6940dca2540ec75001

Url de validació

<https://seu.calonge.cat/absis/idi/arx/idiarxabsaweb/asp/verificadorfirma.asp>

