

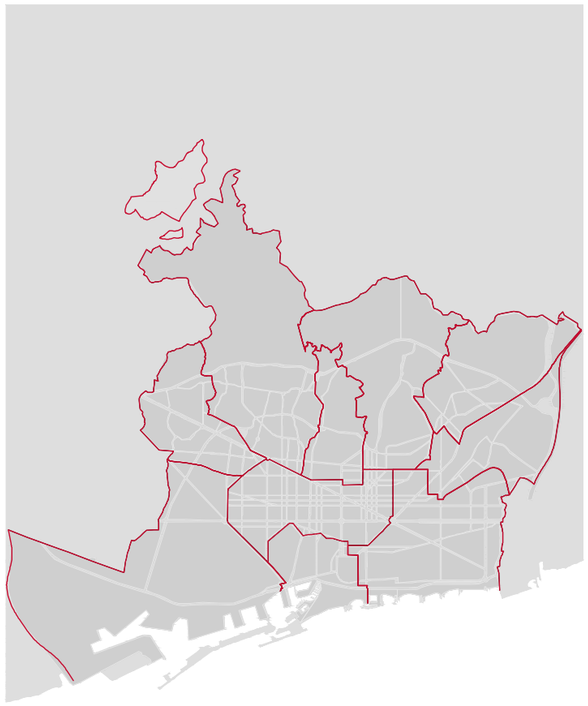

PROJECTE D'URBANITZACIÓ DE L'ÀMBIT DE LA MPGM DE LA PRESÓ DE TRINITAT VELLA, DISTRICTE DE SANT ANDREU

Ajuntament de Barcelona

Ecologia, Urbanisme i Mobilitat
Institut Municipal d'Urbanisme
Direcció de Serveis de Projectes i Obres

AUTOR DELS CRITERIS I DE L'AVANTPROJECTE
Lluis Lamich, arquitecte.

AUTOR DEL PROJECTE EXECUTIU
Beta W
Mateu Tersol, enginyer
Mònica Vila, arquitecte

DOC. 2. PLÀNOLS

G-108

NÚM. EXPEDIENT
CPB-17110003

EDICIÓ
PROJECTE DEFINITIU

DATA
FEBRER 2023

VOL. 2/4

ÍNDEX DE PLÀNOLS

1	**Plànols d'informació**
1.1	Plànol de situació i índex general
1.2	Plànol d'emplaçament
1.3	Fotoplànol
2	**Plànols d'estat actual**
2.1	Àmbit
2.2	Planta de fotografies d'estat actual
2.3	Planta de jaciments arqueològics
3	**Plànols de planejament i fases d'obra**
3.1	Planejament vigent
3.2	Fases d'obra
4	**Topografia**
4.1	Planta topogràfica
4.2	Planta de bases de replanteig
5	**Proposta**
5.1	Planta general
5.2	Planta assolejat i usos planta baixa
6	**Accessibilitat**
6.1	Planta general
6.2	Franjes i itineraris
7	**Protecció contra incendis**
7.1	Planta façanes accessibles
7.2	Planta de girs
7.3	Seccions
8	**Definició geomètrica en planta**
8.1	Superposició
8.2	Planta de definició d'eixos
8.3	Planta alineacions i rasants
8.4	Planta d'anivellació "gradding"
8.5	Planta de punts de replanteig
8.6	Planta parc
9	**Definició geomètrica en alçat**
9.1	Perfils longitudinals
9.2	Perfils transversals
9.3	Seccions tipus
9.4	Parc
10	**Ferms i paviments**
10.1	Planta d'estat actual
10.2	Planta d'enderrocs de paviments
10.3	Planta de pavimentació
10.4	Detalls de pavimentació
10.5	Escales i baranes

11	**Mobiliari urbà**
11.1	Planta d'estat actual
11.2	Planta d'afectacions
11.3	Planta proposta
11.4	Detalls
11.5	Mobilitat vertical. Ascensors
12	**Estructures, murs i túnels**
12.1	Planta d'estat actual
12.2	Planta d'afectacions
12.3	Definició geomètrica
12.4	Definició d'armadures
12.5	Detalls
13	**Jardineria i reg**
13.1	Enjardinament
13.1.1	Planta d'estat actual
13.1.2	Planta d'afectacions
13.1.3	Planta de l'arbrat de nova plantació
13.1.4	Planta d'enjardinament de nova plantació
13.1.5	Detalls
13.2	Reg
13.2.1	Planta de la xarxa de reg
13.2.2	Detalls de la xarxa de reg
14	**Enllumenat públic**
14.1	Planta de l'enllumenat existent
14.2	Planta de l'enllumenat afectat
14.3	Planta d'elements d'enllumenat de nova implantació
14.4	Planta de línies d'enllumenat de nova plantació
14.5	Esquema unifilar
14.6	Detalls d'enllumenat
14.7	Planta de nivells lumínics
15	**Seguretat vial**
15.1	Senyalització horitzontal i vertical
15.1.1	Planta de senyalització existent
15.1.2	Planta de senyalització afectada
15.1.3	Planta de senyalització de nova implantació
15.1.4	Detalls d'elements de senyalització
15.2	Semaforització
15.2.1	Planta de semaforització existent
15.2.2	Planta de semaforització afectada
15.2.3	Planta de semaforització de nova implantació
15.2.4	Detalls d'elements de semaforització

15.3	Transports urbans
15.3.1	Planta de transports urbans existents
15.3.2	Planta de transports urbans afectacions
15.3.3	Planta de transports urbans de nova implantació
15.3.4	Planta de trajectòries
15.3.5	Detalls d'elements de transports urbans
15.4	Estudi de trànsit. Sentits de circulació
15.5	Organització de les obres
15.5.1	Fases de desenvolupament de l'actuació
15.5.2	Execució de les obres
15.5.3	Situacions provisionals
15.5.4	Desviaments provisionals
16	**Drenatge i Clavegueram**
16.1	Clavegueram
16.1.1	Planta del clavegueram existent
16.1.2	Planta del clavegueram afectat
16.1.3	Planta del clavegueram a executar
16.1.4	Perfils longitudinals de clavegueram
16.1.5	Detalls de clavegueram
16.1.6	Sortida a xarxa exterior
16.2	Sistema de drenatge urbà sostenible
16.2.3	Planta de suds a executar
16.2.5	Detalls de suds
16.3	Llac ornamental. Instal·lacions
16.4	Cicle de l'aigua. Fonts
16.5	Xarxa freàtica
16.5.1	Planta general
16.5.2	Detalls
16.5.3	Detalls d'estructures
17	**Serveis de neteja urbana**
17.1	Elements mòbils
17.1.1	Planta d'elements existents
17.1.2	Planta d'elements afectats
17.1.3	Planta d'elements de nova implantació
17.1.4	Planta de trajectòries camions de neteja
17.1.5	Detalls d'elements de neteja
19	**Altres serveis urbans**
19.1.1	IMI i operadors telecomunicacions. Planta xarxa existent
19.1.2	IMI i operadors telecomunicacions. Planta xarxa afectada
19.1.3	IMI i operadors telecomunicacions. Planta xarxa a executar
19.1.4	IMI i operadors telecomunicacions. Detalls
20	**Companyies de serveis**
20.1	Aigua
20.2	Electricitat MT
20.3	Electricitat BT
20.4	Gas

PATH:\\sinatra\AVAE\V02-PRODUCCIÓ\05-IMU-RP URBANITZACIÓ MPGM TRINITAT\0503-TREBALLS EN CURS\01-PROJECTE\02-DEFINITIU\03-DG-DOCUMENTACIÓ GRÀFICA\02-Plànols\11_PLANOL SITUACIO + INDEX GENERAL

DATA IMPRESSIÓ: 2/7/2023 12:45

PROJECTE D'URBANITZACIÓ DE L'ÀMBIT DE LA MPGM DE LA PRESÓ DE TRINITAT VELLA, DISTRICTE DE SANT ANDREU

Ajuntament de Barcelona

Ecologia, Urbanisme i Mobilitat
Institut Municipal d'Urbanisme
Direcció de Serveis de Projectes i Obres

AUTOR DELS CRITERIS I DE L'AVANTPROJECTE
Lluis Lamich, arquitecte.

AUTOR DEL PROJECTE EXECUTIU
Mateu Tersol, enginyer
Mònica Vila, arquitecte

Beta W

G-108

NÚM. EXPEDIENT: CPB17110003
EDICIÓ:
DATA: FEBRER 2023

NOM PLÀNOL:
PLÀNOLS D'INFORMACIÓ
PLÀNOL ÍNDEX

0

ESCALA
DIN A3 1:S/E
DIN A1 1:

PLÀNOL
1.1
FULL 3/3



LLEGENDA

ÀMBIT ACTUACIÓ
64.524,65 m2

PROJECTE D'URBANITZACIÓ DE L'ÀMBIT DE LA MPGM DE LA PRESÓ DE TRINITAT VELLA, DISTRICTE DE SANT ANDREU

Ajuntament de Barcelona
Ecologia, Urbanisme i Mobilitat
Institut Municipal d'Urbanisme
Direcció de Serveis de Projectes i Obres

AUTOR DELS CRITERIS I DE L'AVANTPROJECTE
Lluis Lamich, arquitecte.

AUTOR DEL PROJECTE EXECUTIU
Mateu Tersol, enginyer
Mònica Vila, arquitecte

Beta W

G-108

NÚM. EXPEDIENT EDICIÓ
CPB17110003

DATA
FEBRER 2023

NOM PLÀNOL
PLÀNOL D'INFORMACIÓ
PLÀNOL DE'EMPLAÇAMENT

0 100 m

ESCALA
DIN A3 1:1/2000
DIN A1 1:

PLÀNOL
1.2
FULL 1/1

DATA IMPRESSIÓ: 2/2/2023 3:32

PATH:\\Smatrasaa\02-PRODUCCIÓ\05-IMU-RP URBANITZACIÓ MPGM TRINITAT\0503-TREBALLS EN CURS\01-PROJECTE\02-DEFINITIU\03-DG-DOCUMENTACIÓ GRÀFICA\02-Plànols\01_2_PLÀNOL EMPLAÇAMENT



LLEGENDA

ÀMBIT ACTUACIÓ
64.524,65 m2

PROJECTE D'URBANITZACIÓ DE L'ÀMBIT DE LA MPGM DE LA PRESÓ DE TRINITAT VELLA, DISTRICTE DE SANT ANDREU

Ajuntament de Barcelona

Ecologia, Urbanisme i Mobilitat
Institut Municipal d'Urbanisme
Direcció de Serveis de Projectes i Obres

AUTOR DELS CRITERIS I DE L'AVANTPROJECTE
Lluis Lamich, arquitecte.

AUTOR DEL PROJECTE EXECUTIU
Mateu Tersol, enginyer
Mònica Vila, arquitecte

Beta W

G-108

NÚM. EXPEDIENT: CPB17110003
EDICIÓ:
DATA: FEBRER 2023

NOM PLÀNOL
PLÀNOLS D'INFORMACIÓ
FOTOPLÀNOL

0 100 m

ESCALA
DIN A3 1:1/2000
DIN A1 1:

PLÀNOL
1.3
FULL 1/1

PATH:\\Sinaprava\02-PRODUCCIÓ\05-IMU-RP URBANITZACIÓ MPGM TRINITAT\0503-TREBALLS EN CURS\01-PROJECTE\02-DEFINITIU\03-DG-DOCUMENTACIÓ GRÀFICA\02-Plànols\13_FOTOPLANOL

DATA IMPRESSIÓ: 2/2/2023 3:33

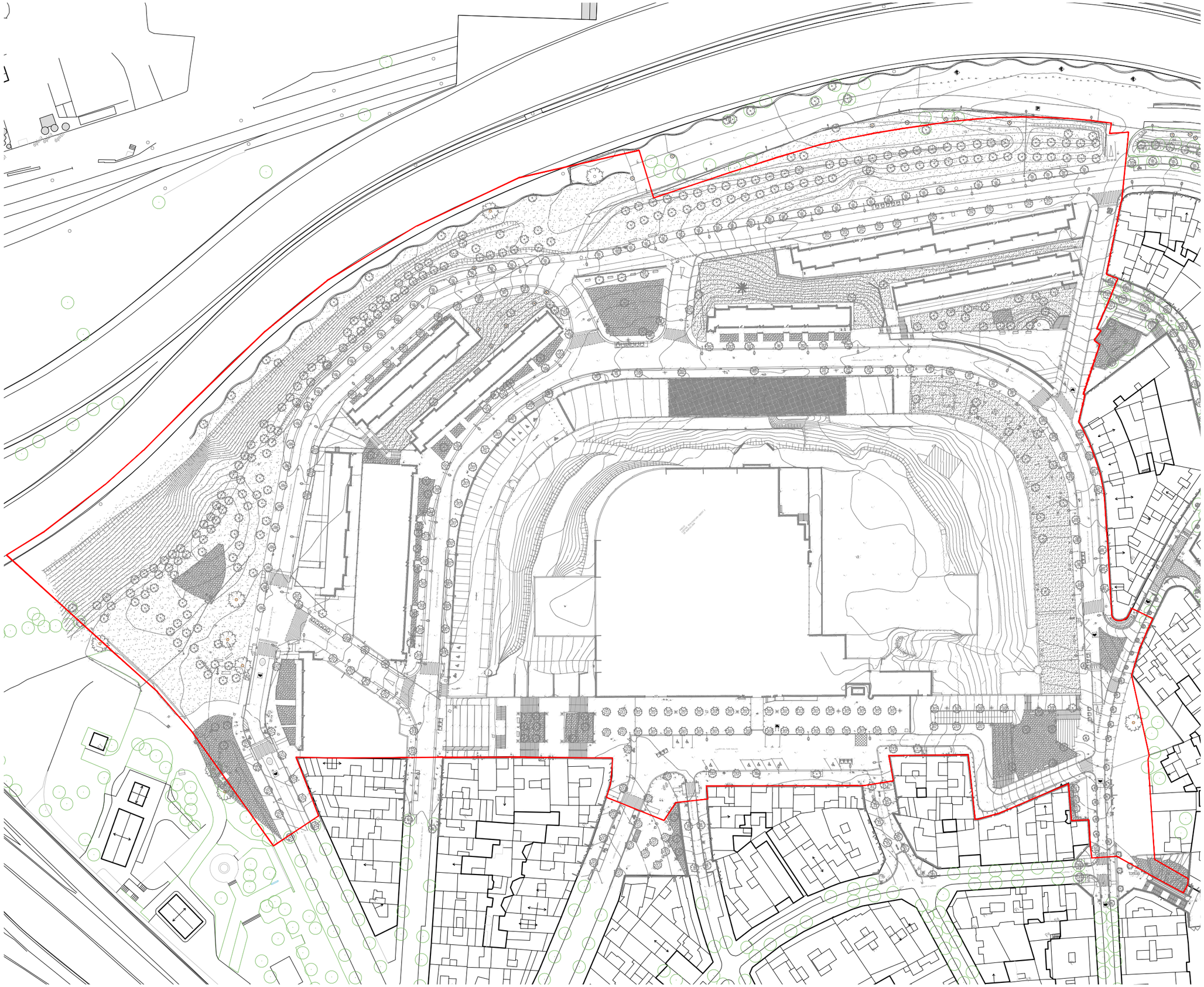

LLEGENDA

- LÍMIT PMU

PATH:\Sinatra\aie\02-PRODUCCIÓ\05-MU-RP URBANITZACIÓ MPGM TRINITAT\0503-TREBALLS EN CURS\01-PROJECTE\02-DEFINITIU\03-DG-DOCUMENTACIÓ GRÀFICA\02-Plànols\V2.1_AMBIT + TOPOGRAFIA

DATA IMPRESSIÓ: 2/2/2023 3:34

PROJECTE D'URBANITZACIÓ DE L'ÀMBIT DE LA MPGM DE LA PRESÓ DE TRINITAT VELLA, DISTRICTE DE SANT ANDREU

Ajuntament de Barcelona

Ecologia, Urbanisme | Mobilitat
Institut Municipal d'Urbanisme
Direcció de Serveis de Projectes | Obres

AUTOR DELS CRITERIS I DE L'AVANTPROJECTE
Lluis Lamich, arquitecte.

AUTOR DEL PROJECTE EXECUTIU
Mateu Tersol, enginyer
Mònica Vila, arquitecte

Beta W

G-108

NÚM. EXPEDIENT EDICIÓ
CPB17110003

DATA
FEBRER 2023

NOM PLÀNOL
PLANOLS D'ESTAT ACUTAL
ÀMBIT I TOPOGRAFÍA

0 50 m

ESCALA
DIN A3 1:1/1500
DIN A1 1:1-

PLÀNOL
2.1
FULL **1/1**

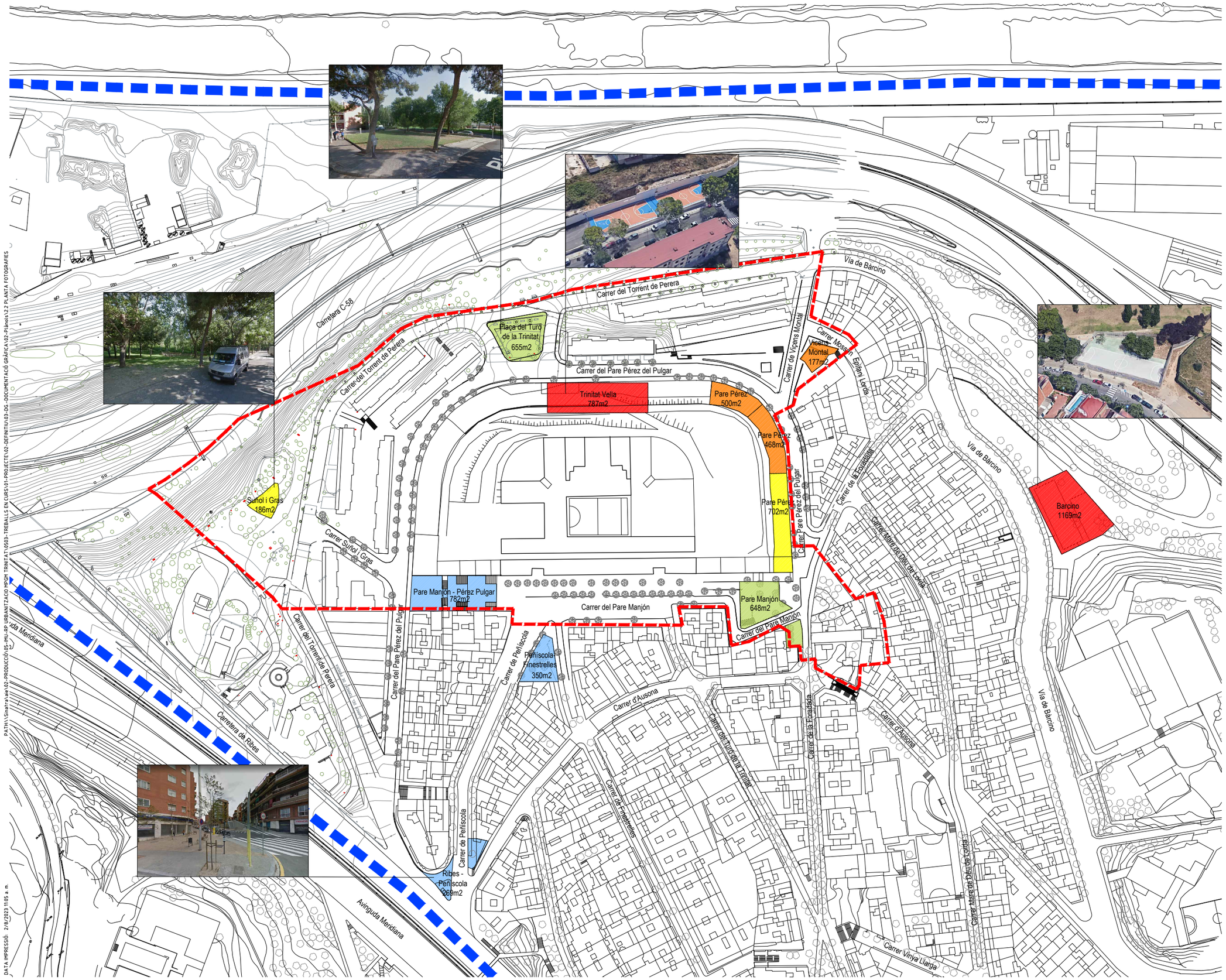

LLEGENDA

- Espai lliure pavimentat
- Espai lliure enjardinat
- Espai lliure esportiu
- Àrea de jocs
- Àrea de gosssos
- Límit barri Trinitat Vella
- Ambit projecte

PROJECTE D'URBANITZACIÓ DE L'ÀMBIT DE LA MPGM DE LA PRESÓ DE TRINITAT VELLA, DISTRICTE DE SANT ANDREU

Ajuntament de Barcelona
Ecologia, Urbanisme i Mobilitat
Institut Municipal d'Urbanisme
Direcció de Serveis de Projectes i Obres

AUTOR DELS CRITERIS I DE L'AVANTPROJECTE
Lluis Lamich, arquitecte.

AUTOR DEL PROJECTE EXECUTIU
Mateu Tersol, enginyer
Mònica Vila, arquitecte
Beta W

G-108

NÚM. EXPEDIENT CPB-17110003 | EDICIÓ PEX MAQ | DATA FEBRER 2023

NOM PLÀNOL
PLÀNOLS D'ESTAT ACTUAL
PLANTA FOTOGRAFIES ESTAT ACTUAL

0 — 100 m

ESCALA
DIN A3 1:2000
DIN A1 1:1000

PLÀNOL
02.2
FULL 1/2

PATH:\\Sinatra\aie\02-PRODUCCIÓ\05-IMU-RP URBANITZACIÓ MPGM TRINITAT\0503-TREBALLS EN CURS\01-PROJECTE\02-DEFINITIU\03-DG-DOCUMENTACIÓ GRÀFICA\02-Plànols\2.2 PLANTA FOTOGRAFIES

DATA IMPRESSIÓ: 2/8/2023 11:05 a.m.

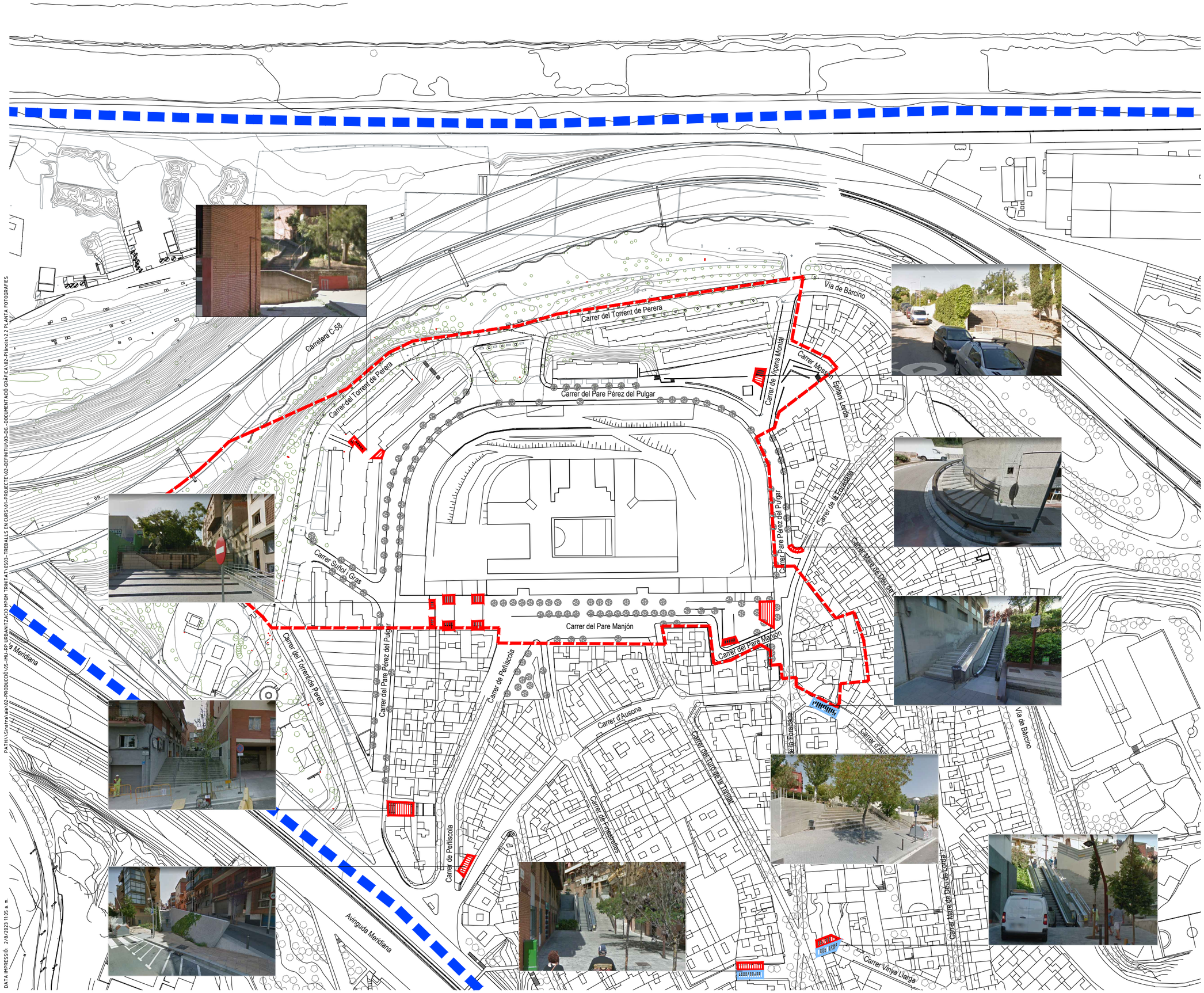

LLEGENDA

- Escales
- Escales mecàniques
- Límit barri Trinitat Vella
- Ambit projecte

PROJECTE D'URBANITZACIÓ DE L'ÀMBIT DE LA MPGM DE LA PRESÓ DE TRINITAT VELLA, DISTRICTE DE SANT ANDREU

Ajuntament de Barcelona
Ecologia, Urbanisme i Mobilitat
Institut Municipal d'Urbanisme
Direcció de Serveis de Projectes i Obres

AUTOR DELS CRITERIS I DE L'AVANTPROJECTE
Lluis Lamich, arquitecte.

AUTOR DEL PROJECTE EXECUTIU
Mateu Tersol, enginyer
Mònica Vila, arquitecte
Beta W

G-108

NÚM. EXPEDIENT EDICIÓ
CPB-17110003 PEX MAQ

DATA
FEBRER 2023

NOM PLÀNOL
PLANOLS D'ESTAT ACTUAL
PLANTA FOTOGRAFIES ESTAT ACTUAL

0 100 m

ESCALA
DIN A3 1:2000
DIN A1 1:1000

PLÀNOL
02.2
FULL 1/1

DATA IMPRESSIÓ: 2/8/2023 11:05 a.m.
PATH:\\Smartsheet\02-PRODUCCIÓ\05-IMU-RP_URBANITZACIO_MPGM TRINITAT\10593 - TREBALLS EN CURS\01-PROJECTE\02-DEFINITIU\03-DG_DOCUMENTACIÓ GRÀFICA\02-Plànols\2.2 PLANTA FOTOGRAFIES

LLEGENDA

---------- ÀMBIT PMU

ANNEX 1: PLÀNOL DE SITUACIÓ DEL PROJECTE I SUPERPOSICIÓ AMB ELEMENTS ARQUEOLÒGICS CONEGUTS.

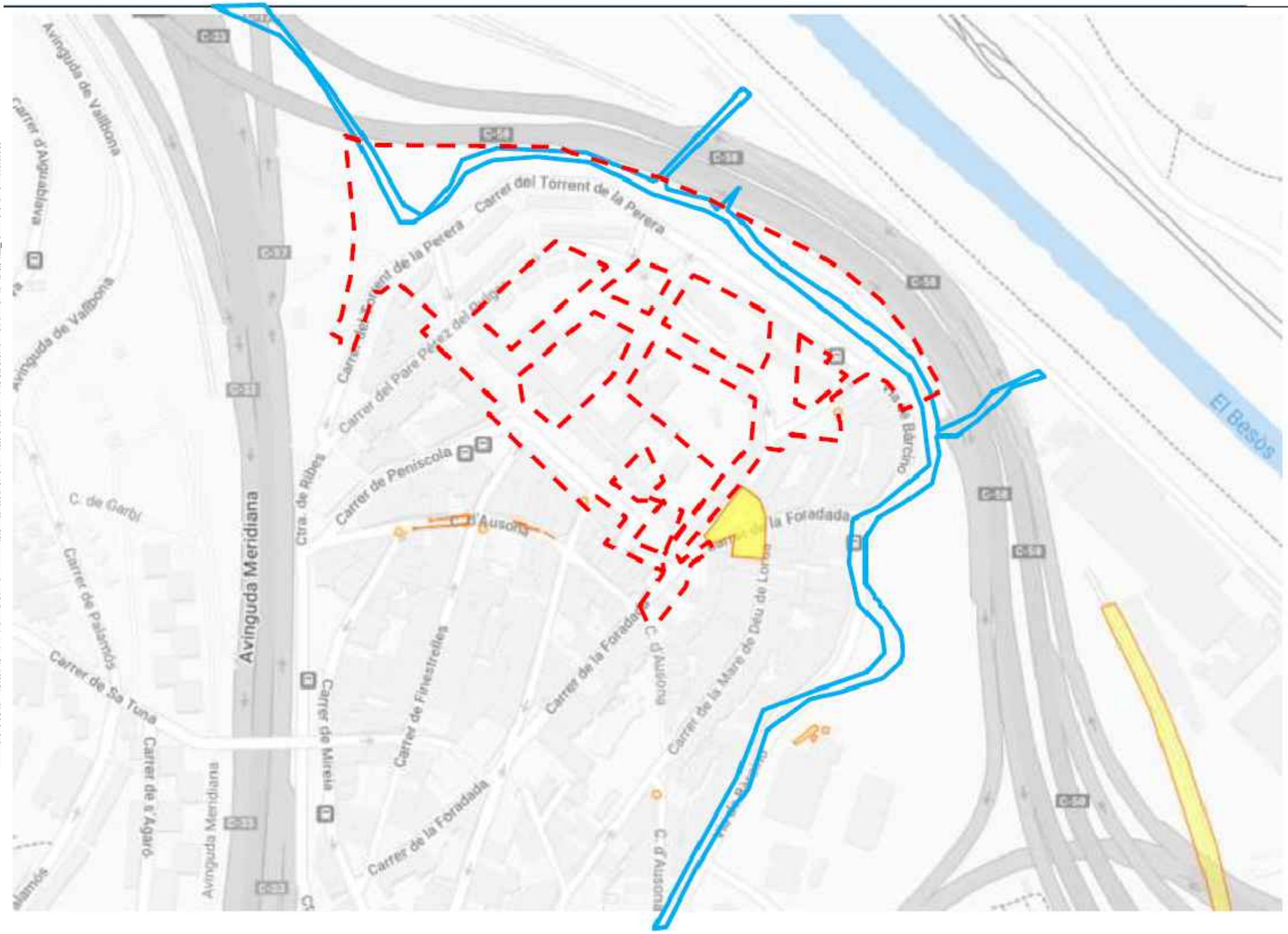

Àrea d'Intervenció aproximada

Intervencions arqueològiques prèvies

Refugi antiaeri

Traçat aproximat del Rec Comtal

PROJECTE D'URBANITZACIÓ DE L'ÀMBIT DE LA MPGM DE LA PRESÓ DE TRINITAT VELLA, DISTRICTE DE SANT ANDREU

Ajuntament de Barcelona

Ecologia, Urbanisme i Mobilitat
Institut Municipal d'Urbanisme
Direcció de Serveis de Projectes i Obres

AUTOR DELS CRITERIS I DE L'AVANTPROJECTE
Lluis Lamich, arquitecte.

AUTOR DEL PROJECTE EXECUTIU
Beta W
Mateu Tersol, enginyer
Mònica Vila, arquitecte

G-108

NÚM. EXPEDIENT CPB-17110003 | EDICIÓ | DATA FEBRER 2023

NOM PLÀNOL
PLÀNOLS D'ESTAT ACTUAL
PLANTA DE JACIMENTS ARQUEOLÒGICS

0 — 100 m

ESCALA
DIN A3 1:2000
DIN A1 1:1000

PLÀNOL 2.3
FULL 1/1

PATH:\\Sinatra\aie\02-PRODUCCIÓ\05-IMU-RP URBANITZACIÓ MPGM TRINITAT\0593-TREBALLS EN CURS\01-PROJECTE\02-DEFINITIU\03-DG-DOCUMENTACIÓ GRÀFICA\02-Plànols\023_PLANTA JACIMENTS ARQUEOLOGICS

DATA IMPRESSIÓ: 2/2/2023 3:45

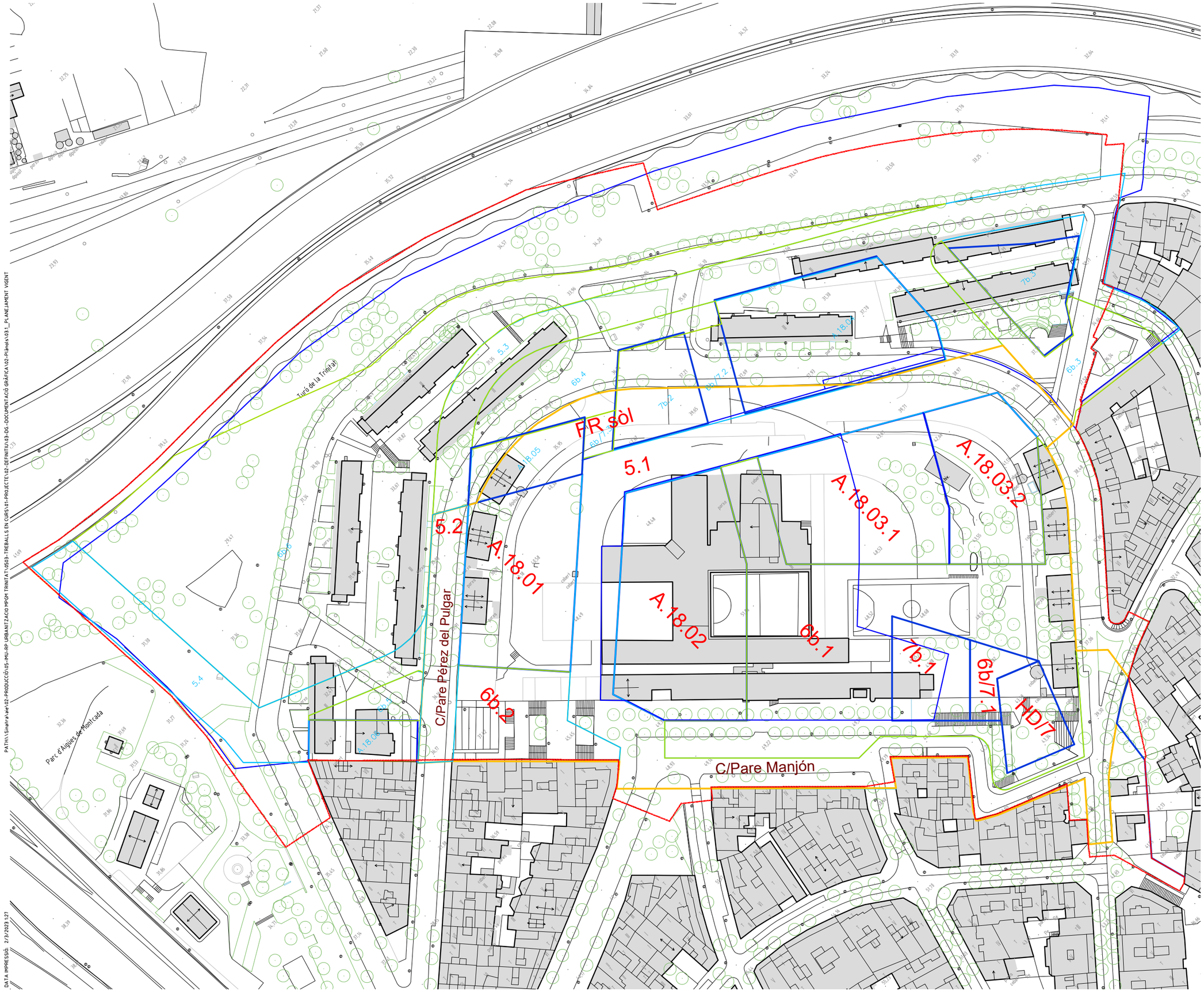

PATH:\\Sinatra\ae\02-PRODUCCIÓ\05-IMU-RP URBANITZACIO MPGM TRINITAT\0503-TREBALLS EN CURS\01-PROJECTE\02-DEFINITU\03-DG-DOCUMENTACIÓ GRÀFICA\02-Plànols\03.1_PLANEJAMENT VIGENT

DATA IMPRESSIÓ: 2/3/2023 1:27

PROJECTE D'URBANITZACIÓ DE L'ÀMBIT DE LA MPGM DE LA PRESÓ DE TRINITAT VELLA, DISTRICTE DE SANT ANDREU

Ajuntament de Barcelona

Ecologia, Urbanisme | Mobilitat
Institut Municipal d'Urbanisme
Direcció de Serveis de Projectes | Obres

AUTOR DELS CRITERIS I DE L'AVANTPROJECTE
Lluis Lamich, arquitecte.

AUTOR DEL PROJECTE EXECUTIU
Mateu Tersol, enginyer
Mònica Vila, arquitecte

Beta W

G-108

NÚM. EXPEDIENT: CPB17110003
EDICIÓ:
DATA: FEBRER 2023

NOM PLÀNOL
PLÀNOL DE PLANEJAMENT I FASES D'OBRA
PLANEJAMENT VIGENT

0 50 m

ESCALA
DIN A3 1:1500
DIN A1 1:

PLÀNOL
3.1
FULL 1/1

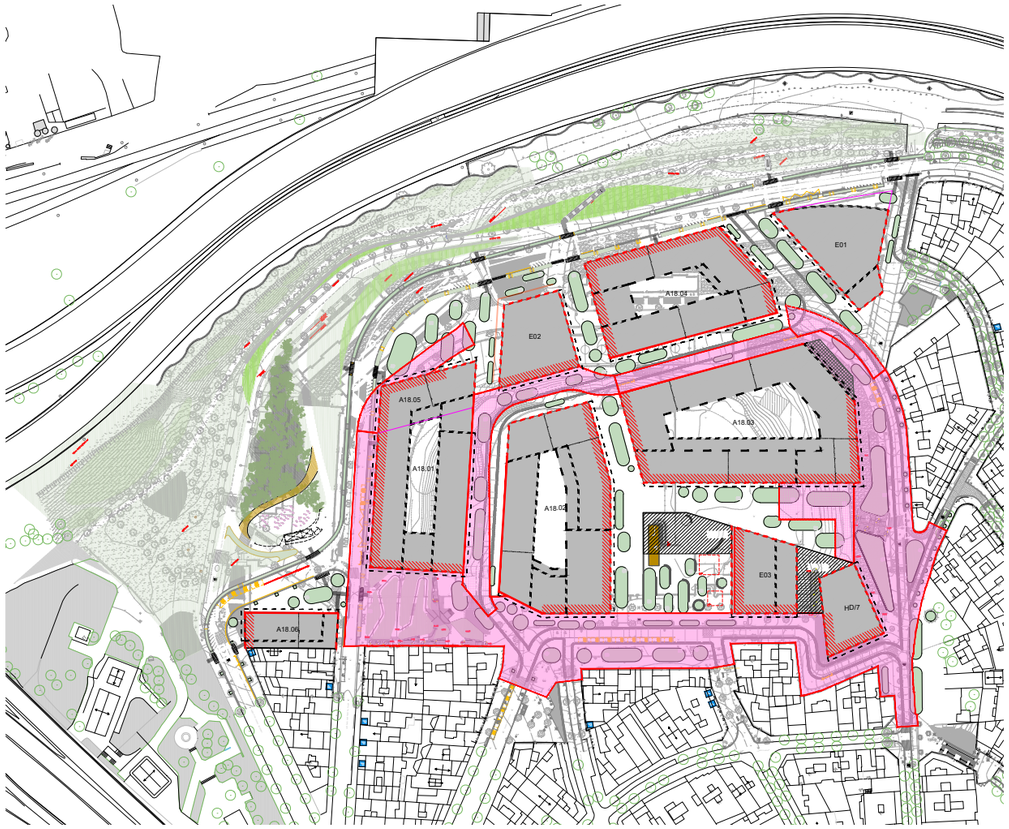

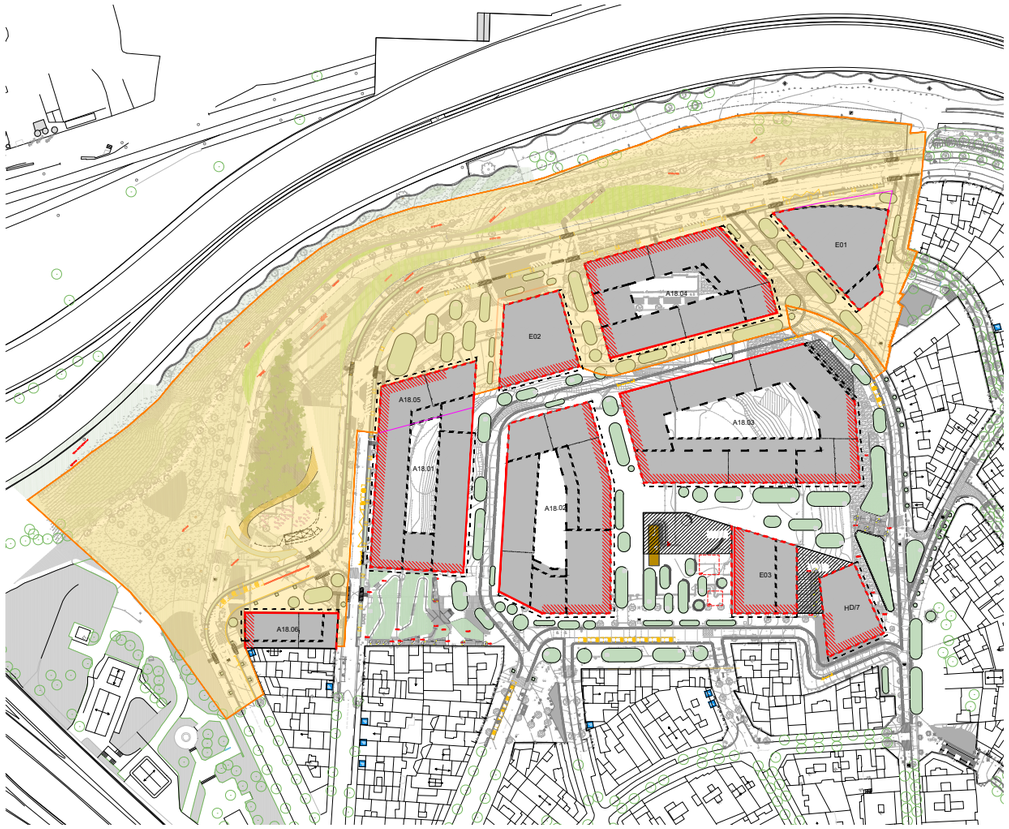

LLEGENDA

- LÍMIT PMU
- LÍMIT FASE 1
- LÍMIT FASE 2
- LÍMIT FASE 3

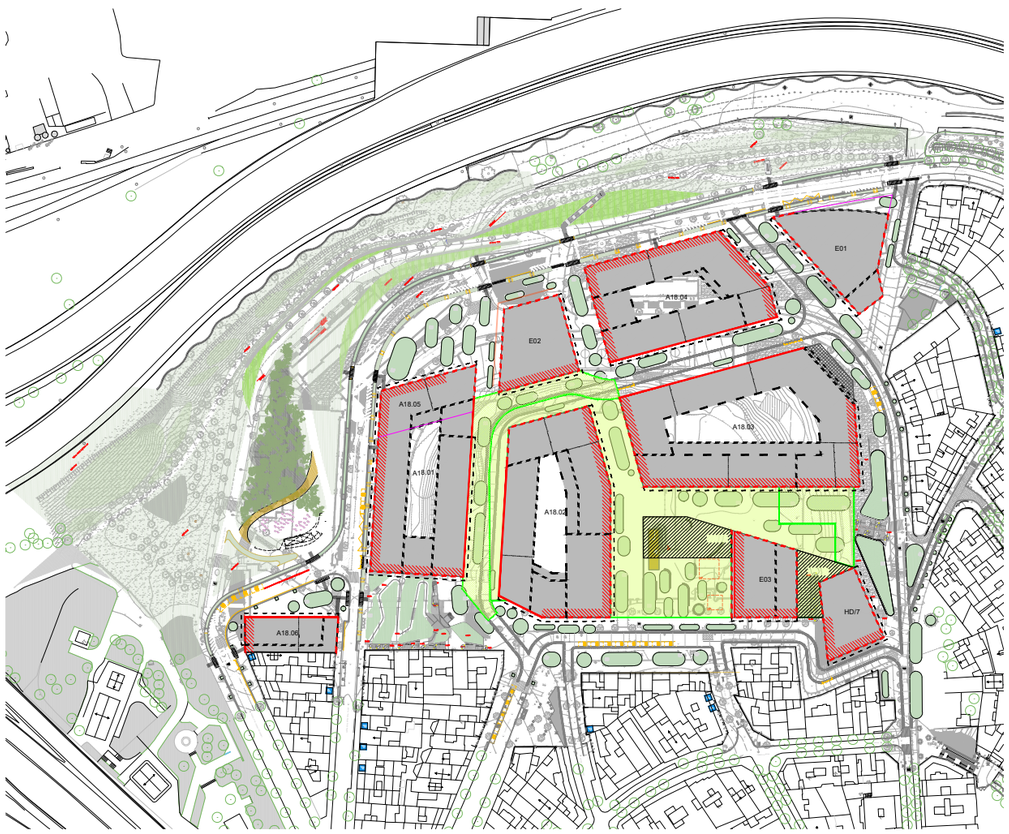

PROJECTE D'URBANITZACIÓ DE L'ÀMBIT DE LA MPGM DE LA PRESÓ DE TRINITAT VELLA, DISTRICTE DE SANT ANDREU

Ajuntament de Barcelona

Ecologia, Urbanisme i Mobilitat
Institut Municipal d'Urbanisme
Direcció de Serveis de Projectes i Obres

AUTOR DELS CRITERIS I DE L'AVANTPROJECTE
Lluis Lamich, arquitecte

AUTOR DEL PROJECTE EXECUTIU
Mateu Tersol, enginyer
Mònica Vila, arquitecte

Beta W

G-108

NÚM. EXPEDIENT EDICIÓ
CPB17110003

DATA
FEBRER 2023

NOM PLÀNOL
FASES D'OBRA

0 50 m

ESCALA
DIN A3 1:S/E
DIN A1 1:

PLÀNOL
3.2
FULL **1/1**

PATH:\\sinatra\AIE\02-PRODUCCIÓ\05-IMU-RP URBANITZACIO MPGM TRINITAT\0503-TREBALLS EN CURS\01-PROJECTE\02-DEFINITIU\03-DG -DOCUMENTACIÓ GRÀFICA\02-Plànols\03_2_ FASES D'OBRA_ v2

DATA IMPRESSIÓ: 2/17/2023 14:9

LLEGENDA

LÍMIT PMU

PROJECTE D'URBANITZACIÓ DE L'ÀMBIT DE LA MPGM DE LA PRESÓ DE TRINITAT VELLA, DISTRICTE DE SANT ANDREU

Ajuntament de Barcelona

Ecologia, Urbanisme i Mobilitat
Institut Municipal d'Urbanisme
Direcció de Serveis de Projectes i Obres

AUTOR DELS CRITERIS I DE L'AVANTPROJECTE
Lluis Lamich, arquitecte.

AUTOR DEL PROJECTE EXECUTIU
Mateu Tersol, enginyer
Mònica Vila, arquitecte

Beta W

G-108

NÚM. EXPEDIENT EDICIÓ
CPB-17110003

DATA
FEBRER 2023

NOM PLÀNOL
TOPOGRAFÍA
PLANTA TOPOGRÀFICA

0 50 m

ESCALA
DIN A3 1:1000
DIN A1 1:500

PLÀNOL
04.1
FULL 1/4

PATH:\\Smart-a\ae\02-PRODUCCIÓ\05-IMU-RP URBANITZACIO MPGM TRINITAT\0503-TREBALLS EN CURS\01-PROJECTE\02-DEFINITIU\03-DG-DOCUMENTACIÓ GRÀFICA\02-Planols\04.1_PLANTA TOPOGRÀFICA
DATA IMPRESSIÓ: 2/2/2023 3:52



LLEGENDA

LÍMIT PMU

PROJECTE D'URBANITZACIÓ DE L'ÀMBIT DE LA MPGM DE LA PRESÓ DE TRINITAT VELLA, DISTRICTE DE SANT ANDREU

Ajuntament de Barcelona

Ecologia, Urbanisme i Mobilitat
Institut Municipal d'Urbanisme
Direcció de Serveis de Projectes i Obres

AUTOR DELS CRITERIS I DE L'AVANTPROJECTE
Lluis Lamich, arquitecte.

AUTOR DEL PROJECTE EXECUTIU
Mateu Tersol, enginyer
Mònica Vila, arquitecte

Beta W

G-108

NÚM. EXPEDIENT EDICIÓ
CPB-17110003

DATA
FEBRER 2023

NOM PLÀNOL
TOPOGRAFIA
PLANTA TOPOGRÀFICA

0 37,5 m

ESCALA
DIN A3 1:750
DIN A1 1:375

PLÀNOL
04.1

FULL **2/4**

PATH:\\Sinatra\ae\02-PRODUCCIÓ\05-IMU-RP URBANITZACIO MPGM TRINITAT\0503-TREBALLS EN CURS\01-PROJECTE\01-MAQUETA\03-DG-DOCUMENTACIÓ GRÀFICA\02-Plànols\15.3.3_PLANT TUDNI

DATA IMPRESSIÓ: 6/27/2022 3:46

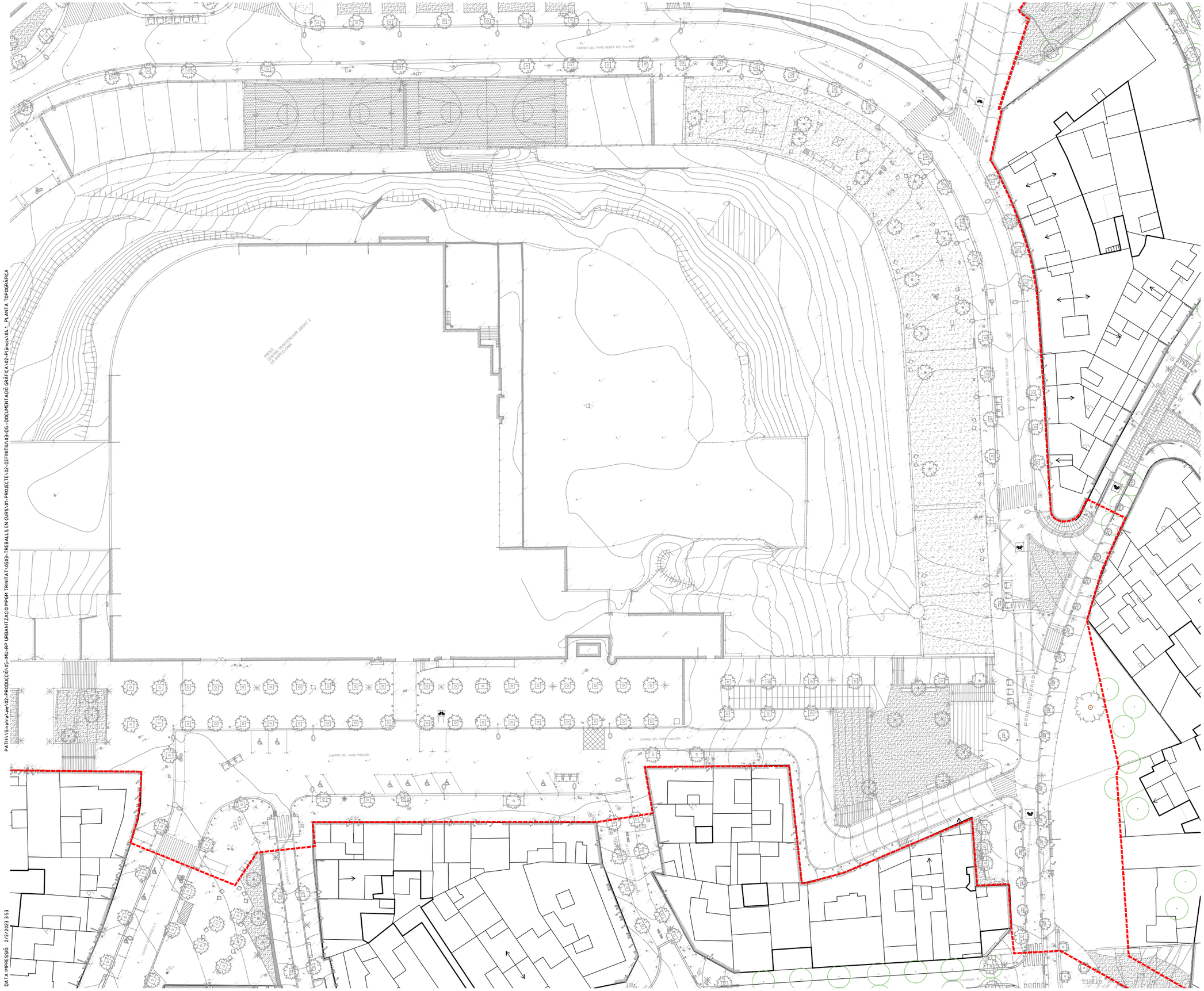

LLEGENDA

LÍMIT PMU

PROJECTE D'URBANITZACIÓ DE L'ÀMBIT DE LA MPGM DE LA PRESÓ DE TRINITAT VELLA, DISTRICTE DE SANT ANDREU

Ajuntament de Barcelona

Ecologia, Urbanisme i Mobilitat
Institut Municipal d'Urbanisme
Direcció de Serveis de Projectes i Obres

AUTOR DELS CRITERIS I DE L'AVANTPROJECTE
Lluis Lamich, arquitecte.

AUTOR DEL PROJECTE EXECUTIU
Mateu Tersol, enginyer
Mònica Vila, arquitecte

Beta W

G-108

NÚM. EXPEDIENT EDICIÓ
CPB-17110003

DATA
FEBRER 2023

NOM PLÀNOL
TOPOGRAFÍA
PLANTA TOPOGRÀFICA

0 37,5 m

ESCALA
DIN A3 1:750
DIN A1 1:375

PLÀNOL
04.1

FULL **3/4**

PATH:\\Sinatra\aie\02-PRODUCCIÓ\05-IMU-RP URBANITZACIO MPGM TRINITAT\0503-TREBALLS EN CURS\01-PROJECTE\02-DEFINITIU\03-DG-DOCUMENTACIÓ GRÀFICA\02-Plànols\04.1_PLANTA TOPOGRÀFICA

DATA IMPRESSIÓ: 2/2/2023 3:53

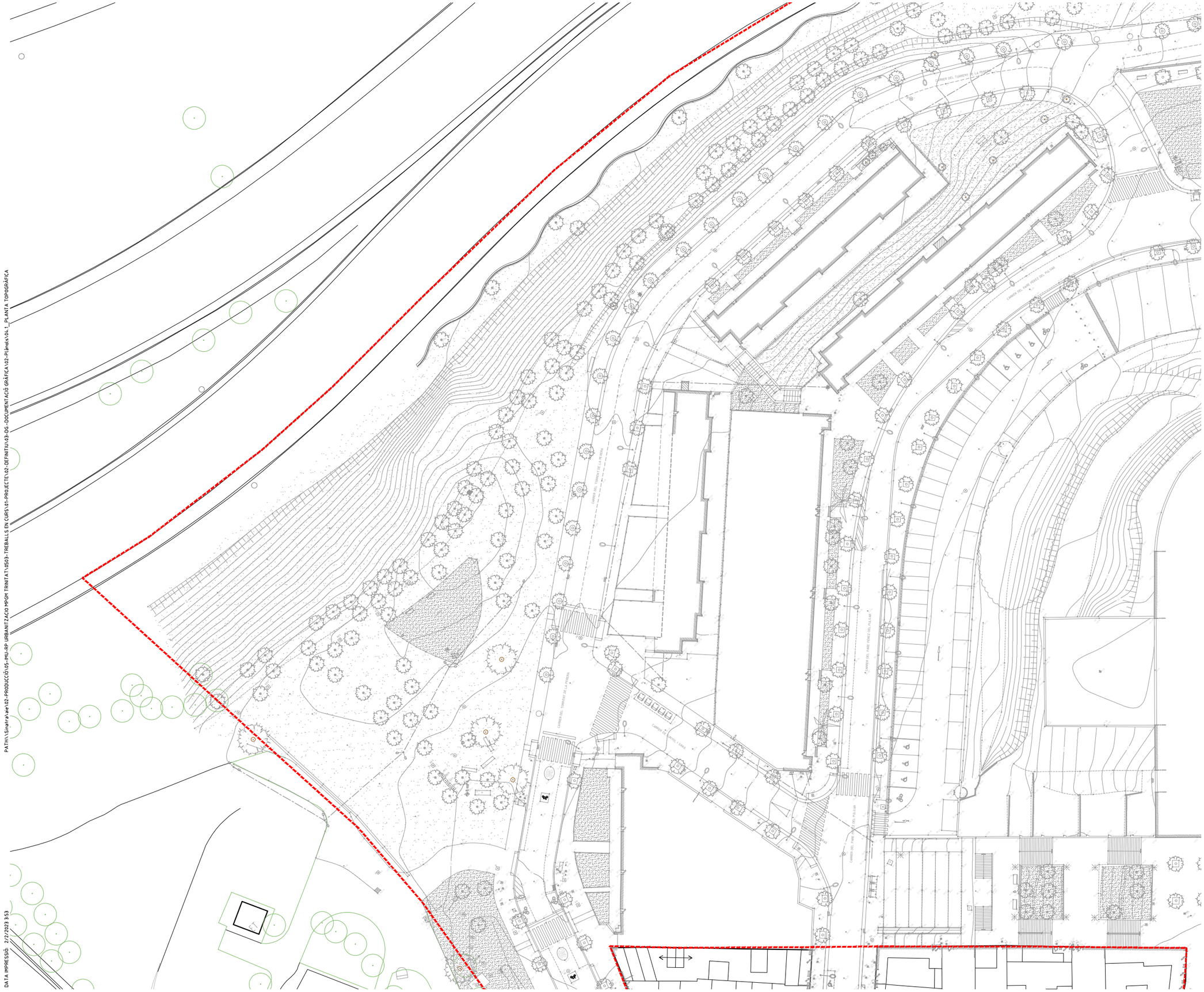

LLEGENDA

LíMIT PMU

PROJECTE D'URBANITZACIÓ DE L'ÀMBIT DE LA MPGM DE LA PRESÓ DE TRINITAT VELLA, DISTRICTE DE SANT ANDREU

Ajuntament de Barcelona

Ecologia, Urbanisme i Mobilitat
Institut Municipal d'Urbanisme
Direcció de Serveis de Projectes i Obres

AUTOR DELS CRITERIS I DE L'AVANTPROJECTE
Lluis Lamich, arquitecte.

AUTOR DEL PROJECTE EXECUTIU
Mateu Tersol, enginyer
Mònica Vila, arquitecte

Beta W

G-108

NÚM. EXPEDIENT EDICIÓ
CPB-17110003

DATA
FEBRER 2023

NOM PLÀNOL
TOPOGRAFÍA
PLANTA TOPOGRÀFICA

0 37.5 m

ESCALA
DIN A3 1:750
DIN A1 1:375

PLÀNOL
04.1
FULL 4/4

PATH:\\Sinatra\aie\02-PRODUCCIÓ\05-IMU-RP URBANITZACIO MPGM TRINITAT\0503-TREBALLS EN CURS\01-PROJECTE\02-DEFINITIU\03-DG-DOCUMENTACIÓ GRÀFICA\02-Plànols\04.1_PLANTA TOPOGRÀFICA

DATA IMPRESSIÓ: 2/2/2023 3:53

IMU TRINITAT VELLA

Relación de Puntos

Identificador	X	Y	Z	Anamorfosis
TR-1	432.520,831	4.589.178,589	33,153	0,999656030
TR-2	432.528,987	4.589.240,300	34,700	0,999656016
TR-3	432.556,803	4.589.224,700	32,623	0,999656070
TR-4	432.591,032	4.589.280,418	33,065	0,999655913
TR-5	432.600,701	4.589.350,823	32,001	0,999655897
TR-6	432.656,517	4.589.408,510	34,705	0,999655804
TR-7	432.517,256	4.589.283,353	42,833	0,999656036
TR-8	432.512,071	4.589.298,613	42,736	0,999656044
TR-9	432.609,504	4.589.417,271	38,965	0,999655882
TR-10	432.648,264	4.589.435,818	33,738	0,999655818
TR-11	432.662,082	4.589.466,620	31,168	0,999655795
TR-12	432.581,387	4.589.475,664	38,113	0,999655929
TR-13	432.648,840	4.589.503,467	32,551	0,999655817
TR-14	432.604,266	4.589.514,111	30,981	0,999655891
TR-15	432.552,737	4.589.548,899	34,446	0,999655777
TR-16	432.521,664	4.589.566,095	34,042	0,999656028
TR-17	432.449,164	4.589.538,477	35,744	0,999656149
TR-18	432.423,656	4.589.589,024	30,568	0,999656191
TR-19	432.486,499	4.589.587,937	30,800	0,999656087
TR-20	432.371,781	4.589.554,445	31,576	0,999656277
TR-21	432.342,410	4.589.533,425	32,141	0,999656326
TR-22	432.427,016	4.589.490,886	49,292	0,999656185
V-114007	432.508,101	4.589.374,205	48,514	0,999656051
V-114008	432.550,954	4.589.335,313	38,382	0,999655980
V-215213	432.455,904	4.589.341,843	52,770	0,999656137
V-215226	432.663,047	4.589.363,587	29,814	0,999655794
V-216051	432.633,464	4.589.365,053	30,779	0,999655843
V-216054	432.596,981	4.589.434,354	39,176	0,999655903
V-216055	432.569,084	4.589.469,256	38,279	0,999655949
V-216056	432.501,669	4.589.530,652	36,280	0,999656061
V-216059	432.387,996	4.589.485,452	36,173	0,999656250
V-216216	432.663,041	4.589.363,596	29,815	0,999655794

LLEGENDA

LÍMIT PMU

PROJECTE D'URBANITZACIÓ DE L'ÀMBIT DE LA MPGM DE LA PRESÓ DE TRINITAT VELLA, DISTRICTE DE SANT ANDREU

Ajuntament de Barcelona

Ecologia, Urbanisme i Mobilitat
Institut Municipal d'Urbanisme
Direcció de Serveis de Projectes i Obres

AUTOR DELS CRITERIS I DE L'AVANTPROJECTE
Lluis Lamich, arquitecte.

AUTOR DEL PROJECTE EXECUTIU
Mateu Tersol, enginyer
Mònica Vila, arquitecte

Beta W

G-108

NÚM. EXPEDIENT EDICIÓ
CPB-17110003

DATA
FEBRER 2023

NOM PLÀNOL
TOPOGRAFÍA
PLANTA DE BASES DE REPLANTEIG

0 50 m

ESCALA
DIN A3 1:1000
DIN A1 1:500

PLÀNOL
04.2
FULL **1/4**

PATH:\\Smart-a\ae\02-PRODUCCIÓ\05-IMU-RP URBANITZACIO MPGM TRINITAT\0503-TREBALLS EN CURS\01-PROJECTE\02-DEFINITIU\03-DG-DOCUMENTACIÓ GRÀFICA\02-Planols\04_2_PLANTA BASES REPLANTEIG
DATA IMPRESSIÓ 2/2/2023 355

IMU TRINITAT VELLA

Relación de Puntos

Identificador	X	Y	Z	Anamorfosis
TR-1	432.520,831	4.589.178,589	33,153	0,999656030
TR-2	432.528,987	4.589.240,300	34,700	0,999656016
TR-3	432.556,803	4.589.224,700	32,623	0,999655976
TR-4	432.591,032	4.589.280,418	33,065	0,999655913
TR-5	432.600,701	4.589.350,823	32,001	0,999655897
TR-6	432.656,517	4.589.408,510	34,705	0,999655804
TR-7	432.517,256	4.589.283,353	42,833	0,999656036
TR-8	432.512,071	4.589.298,613	42,736	0,999656044
TR-9	432.609,504	4.589.417,271	38,965	0,999655882
TR-10	432.648,264	4.589.435,818	33,738	0,999655818
TR-11	432.662,082	4.589.466,620	31,168	0,999655795
TR-12	432.581,387	4.589.475,664	38,113	0,999655929
TR-13	432.648,840	4.589.503,467	32,551	0,999655817
TR-14	432.604,266	4.589.514,111	30,981	0,999655891
TR-15	432.552,737	4.589.548,899	34,446	0,999655977
TR-16	432.521,664	4.589.566,095	34,042	0,999656028
TR-17	432.449,164	4.589.538,477	35,744	0,999656149
TR-18	432.423,656	4.589.589,024	30,568	0,999656191
TR-19	432.486,499	4.589.587,937	30,800	0,999656087
TR-20	432.371,781	4.589.554,445	31,576	0,999656277
TR-21	432.342,410	4.589.533,425	32,141	0,999656326
TR-22	432.427,016	4.589.490,886	49,292	0,999656185
V-114007	432.508,101	4.589.374,205	48,514	0,999656051
V-114008	432.550,954	4.589.335,313	38,382	0,999655980
V-215213	432.455,904	4.589.341,843	52,770	0,999656137
V-215226	432.663,047	4.589.363,587	29,814	0,999655794
V-216051	432.633,464	4.589.365,053	30,779	0,999655843
V-216054	432.596,981	4.589.434,354	39,176	0,999655903
V-216055	432.569,084	4.589.469,256	38,279	0,999655949
V-216056	432.501,669	4.589.530,652	36,280	0,999656061
V-216059	432.387,996	4.589.485,452	36,173	0,999656250
V-216216	432.663,041	4.589.363,596	29,815	0,999655794

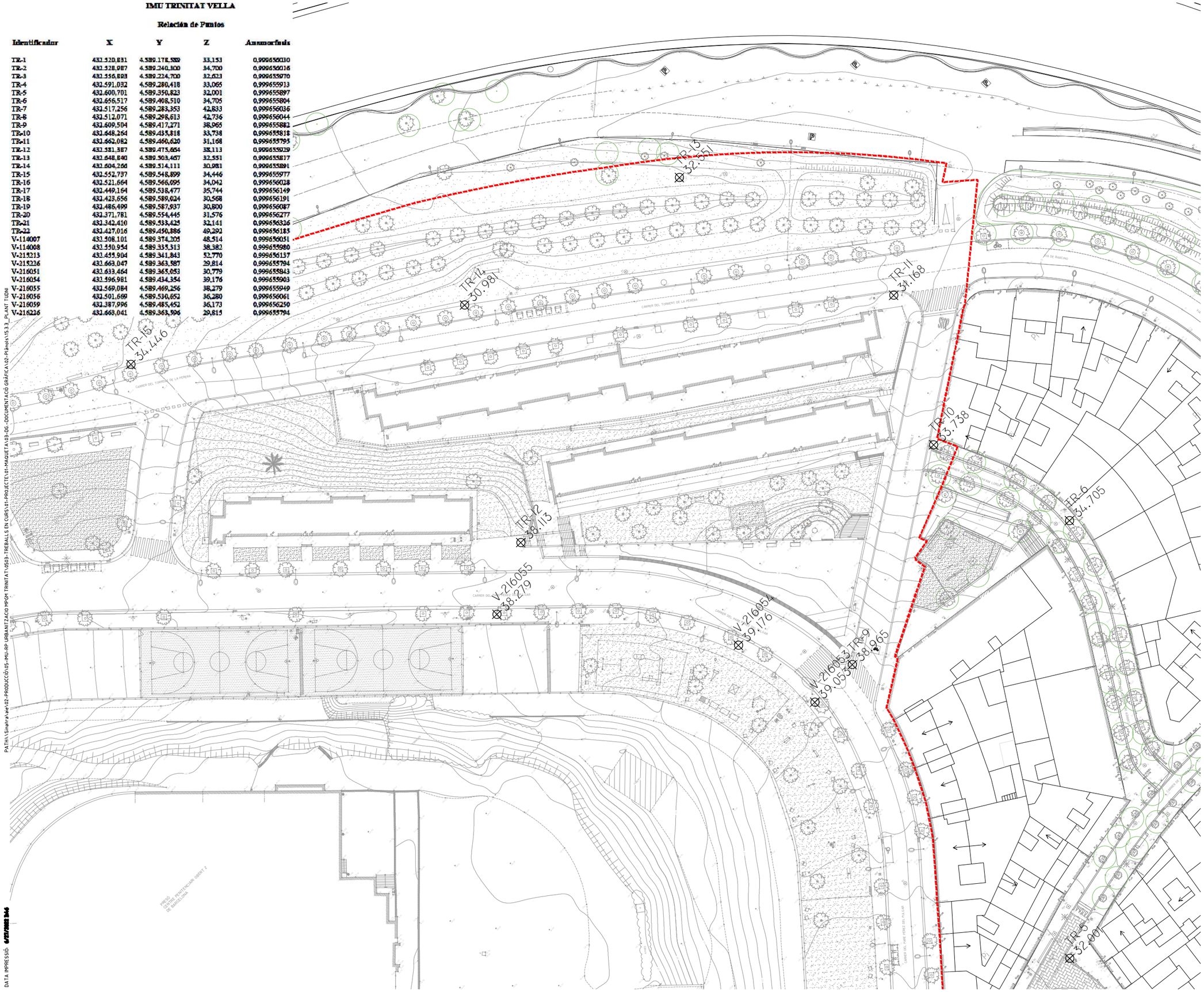

LLEGENDA

LÍMIT PMU

PATH:\Sinarra\ae\02-PRODUCCIÓ\05-JMU-RP URBANITZACIÓ MPGM TRINITAT\0503-FREBALLS EN CURS\01-PROJECTE\01-MAQUETA\03-DG-DOCUMENTACIÓ GRÀFICA\02-Plànols\15.3.3_PLANT TUDNI

DATA IMPRESSIÓ: 07/2023 13:46

PROJECTE D'URBANITZACIÓ DE L'ÀMBIT DE LA MPGM DE LA PRESÓ DE TRINITAT VELLA, DISTRICTE DE SANT ANDREU

Ajuntament de Barcelona

Ecologia, Urbanisme i Mobilitat
Institut Municipal d'Urbanisme
Direcció de Serveis de Projectes i Obres

AUTOR DELS CRITERIS I DE L'AVANTPROJECTE
Lluis Lamich, arquitecte.

AUTOR DEL PROJECTE EXECUTIU
Mateu Tersol, enginyer
Mònica Vila, arquitecte

Beta W

G-108

NÚM. EXPEDIENT EDICIÓ
CPB-17110003

DATA
FEBRER 2023

NOM PLÀNOL
TOPOGRAFIA
PLANTA DE BASES DE REPLANTEIG

0 37.5 m

ESCALA
DIN A3 1:750
DIN A1 1:375

PLÀNOL
04.2
FULL **2/4**

IMU TRINITAT VELLA

Relación de Puntos

Identificador	X	Y	Z	Anamorfosis
TR-1	432.420,831	4.589.178,589	33,153	0,999656030
TR-2	432.528,987	4.589.240,300	34,700	0,999656016
TR-3	432.556,809	4.589.224,700	32,623	0,999655970
TR-4	432.591,032	4.589.280,418	33,065	0,999655913
TR-5	432.600,701	4.589.350,823	32,001	0,999655897
TR-6	432.656,517	4.589.408,510	34,705	0,999655804
TR-7	432.517,256	4.589.283,353	42,833	0,999656036
TR-8	432.512,071	4.589.298,613	42,736	0,999656044
TR-9	432.609,504	4.589.417,271	38,965	0,999655882
TR-10	432.648,264	4.589.435,818	33,738	0,999655818
TR-11	432.662,082	4.589.460,620	31,168	0,999655795
TR-12	432.581,387	4.589.475,664	38,113	0,999655929
TR-13	432.648,840	4.589.503,467	32,551	0,999655817
TR-14	432.604,266	4.589.514,111	30,981	0,999655891
TR-15	432.552,737	4.589.548,899	34,446	0,999655977
TR-16	432.521,664	4.589.566,095	34,042	0,999656028
TR-17	432.449,164	4.589.538,477	35,744	0,999656149
TR-18	432.423,656	4.589.589,024	30,568	0,999656191
TR-19	432.486,499	4.589.587,937	30,800	0,999656087
TR-20	432.371,781	4.589.554,445	31,576	0,999656277
TR-21	432.342,410	4.589.533,425	32,141	0,999656326
TR-22	432.427,016	4.589.450,886	49,292	0,999656185
V-114007	432.508,101	4.589.374,205	48,514	0,999656051
V-114008	432.550,954	4.589.335,313	38,382	0,999655980
V-215213	432.455,904	4.589.341,843	52,770	0,999656137
V-215226	432.663,047	4.589.363,587	29,814	0,999655794
V-216051	432.633,464	4.589.365,053	30,779	0,999655843
V-216054	432.596,981	4.589.434,354	39,176	0,999655903
V-216055	432.569,084	4.589.469,256	38,279	0,999655949
V-216056	432.501,669	4.589.530,652	36,280	0,999656061
V-216059	432.387,996	4.589.485,452	36,173	0,999656250
V-216216	432.663,041	4.589.363,596	29,815	0,999655794

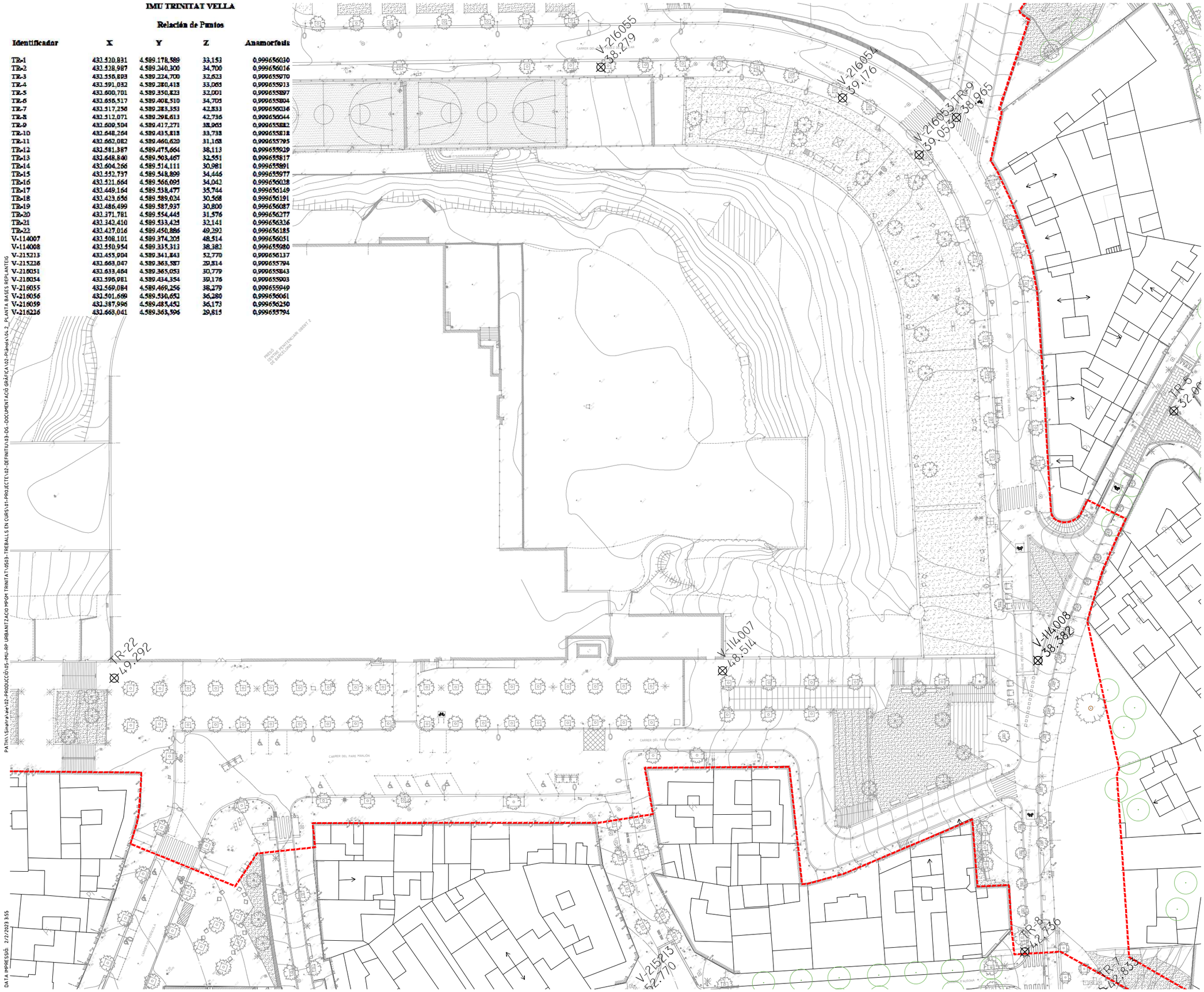

LLEGENDA

LÍMIT PMU

PROJECTE D'URBANITZACIÓ DE L'ÀMBIT DE LA MPGM DE LA PRESÓ DE TRINITAT VELLA, DISTRICTE DE SANT ANDREU

Ajuntament de Barcelona

Ecologia, Urbanisme i Mobilitat
Institut Municipal d'Urbanisme
Direcció de Serveis de Projectes i Obres

AUTOR DELS CRITERIS I DE L'AVANTPROJECTE
Lluis Lamich, arquitecte.

AUTOR DEL PROJECTE EXECUTIU
Mateu Tersol, enginyer
Mònica Vila, arquitecte

Beta W

G-108

NÚM. EXPEDIENT EDICIÓ
CPB-17110003

DATA
FEBRER 2023

NOM PLÀNOL
TOPOGRAFÍA
PLANTA DE BASES DE REPLANTEIG

0 37,5 m

ESCALA
DIN A3 1:750
DIN A1 1:375

PLÀNOL
04.2
FULL **3/4**

PATH:\\Sinafra\ae\02-PRODUCCIÓ\05-IMU-RP URBANITZACIO MPGM TRINITAT\05\03-TREBALLS EN CURS\01-PROJECTE\02-DEFINITU\03-DG-DOCUMENTACIÓ GRÀFICA\02-Planols\04-2_PLANTA BASES REPLANTEIG
DATA IMPRESSIÓ: 2/2/2023 3:55

IMU TRINITAT VELLA

Relación de Puntos

Identificador	X	Y	Z	Anamorfosis
TR-1	432.520,831	4.589.178,589	33,153	0,999656030
TR-2	432.528,987	4.589.240,300	34,700	0,999656016
TR-3	432.556,893	4.589.224,700	32,623	0,999655970
TR-4	432.591,032	4.589.280,418	33,065	0,999655913
TR-5	432.600,701	4.589.350,823	32,001	0,999655897
TR-6	432.656,517	4.589.408,510	34,705	0,999655804
TR-7	432.517,256	4.589.283,353	42,833	0,999656036
TR-8	432.512,071	4.589.298,613	42,736	0,999656044
TR-9	432.609,504	4.589.417,271	38,965	0,999655882
TR-10	432.648,264	4.589.435,818	33,738	0,999655818
TR-11	432.662,082	4.589.460,620	31,168	0,999655795
TR-12	432.581,387	4.589.475,664	38,113	0,999655929
TR-13	432.648,840	4.589.503,467	32,551	0,999655817
TR-14	432.604,266	4.589.514,111	30,981	0,999655891
TR-15	432.552,737	4.589.548,899	34,446	0,999655977
TR-16	432.521,664	4.589.566,095	34,042	0,999656028
TR-17	432.449,164	4.589.538,477	35,744	0,999656149
TR-18	432.423,656	4.589.589,024	30,568	0,999656191
TR-19	432.486,499	4.589.587,937	30,800	0,999656087
TR-20	432.371,781	4.589.554,445	31,576	0,999656277
TR-21	432.342,410	4.589.533,425	32,141	0,999656326
TR-22	432.427,016	4.589.450,886	49,292	0,999656185
V-114007	432.508,101	4.589.374,205	48,514	0,999656051
V-114008	432.550,954	4.589.335,313	38,382	0,999655980
V-215213	432.455,904	4.589.341,843	52,770	0,999656137
V-215226	432.663,047	4.589.363,587	29,814	0,999655794
V-216051	432.633,464	4.589.365,053	30,779	0,999655843
V-216054	432.596,981	4.589.434,354	39,176	0,999655903
V-216055	432.569,084	4.589.469,256	38,279	0,999655949
V-216056	432.501,669	4.589.530,652	36,280	0,999656061
V-216059	432.387,996	4.589.485,452	36,173	0,999656250
V-216226	432.663,041	4.589.363,596	29,815	0,999655794

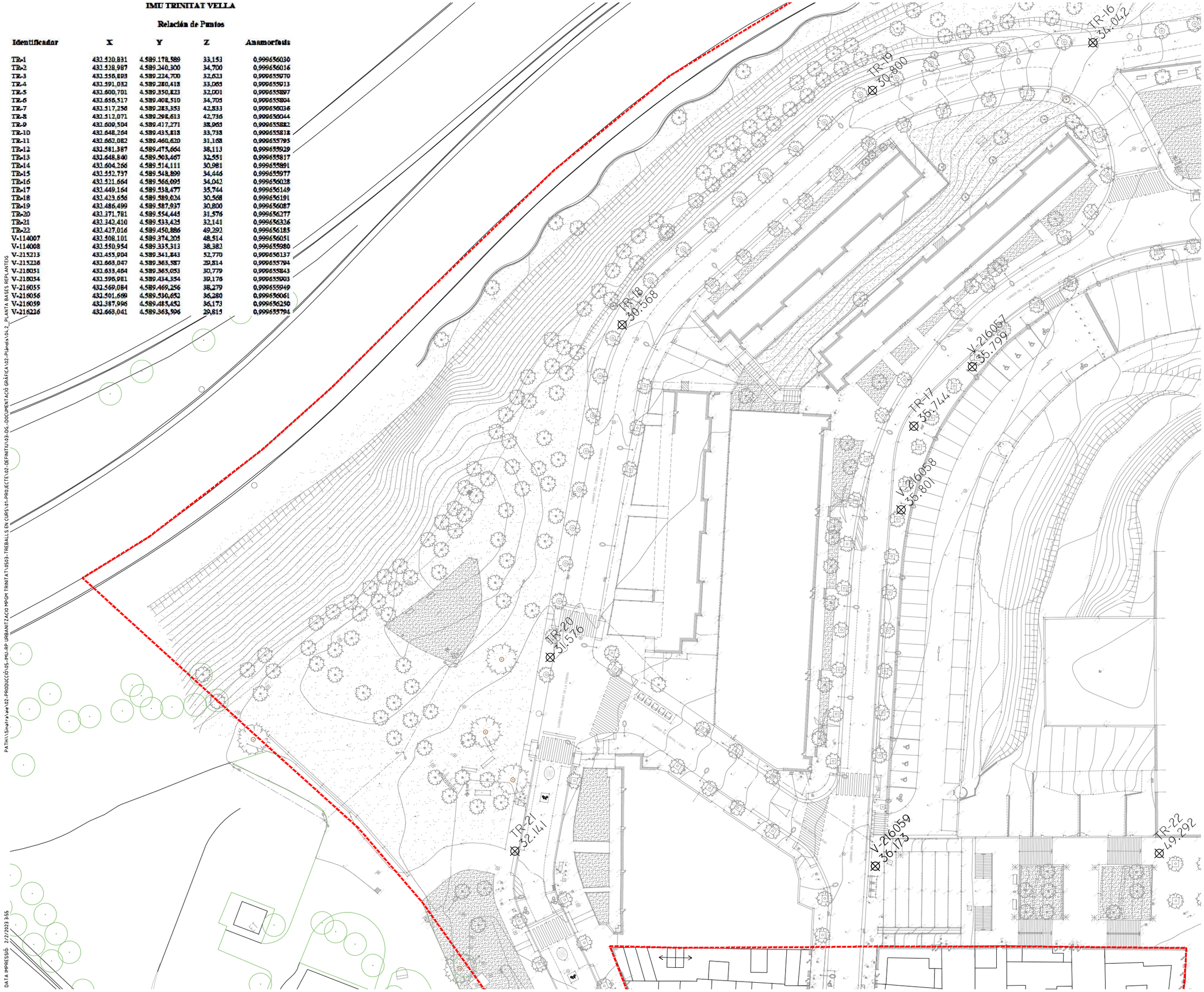

LLEGENDA

LÍMIT PMU

PROJECTE D'URBANITZACIÓ DE L'ÀMBIT DE LA MPGM DE LA PRESÓ DE TRINITAT VELLA, DISTRICTE DE SANT ANDREU

Ajuntament de Barcelona

Ecologia, Urbanisme i Mobilitat
Institut Municipal d'Urbanisme
Direcció de Serveis de Projectes i Obres

AUTOR DELS CRITERIS I DE L'AVANTPROJECTE
Lluis Lamich, arquitecte.

AUTOR DEL PROJECTE EXECUTIU
Mateu Tersol, enginyer
Mònica Vila, arquitecte

Beta W

G-108

NÚM. EXPEDIENT EDICIÓ
CPB-17110003

DATA
FEBRER 2023

NOM PLÀNOL
TOPOGRAFÍA
PLANTA DE BASES DE REPLANTEIG

0 37,5 m

ESCALA
DIN A3 1:750
DIN A1 1:375

PLÀNOL
04.2

FULL 4/4

PATH:\\Sinatra\aie\02-PRODUCCIÓ\05-IMU-RP URBANITZACIO MPGM TRINITAT\0503-TREBALLS EN CURS\01-PROJECTE\02-DEFINITIU\03-DG-DOCUMENTACIÓ GRÀFICA\02-Plànols\04.2_PLANTA BASES REPLANTEIG

DATA IMPRESSIÓ: 2/2/2023 3:55

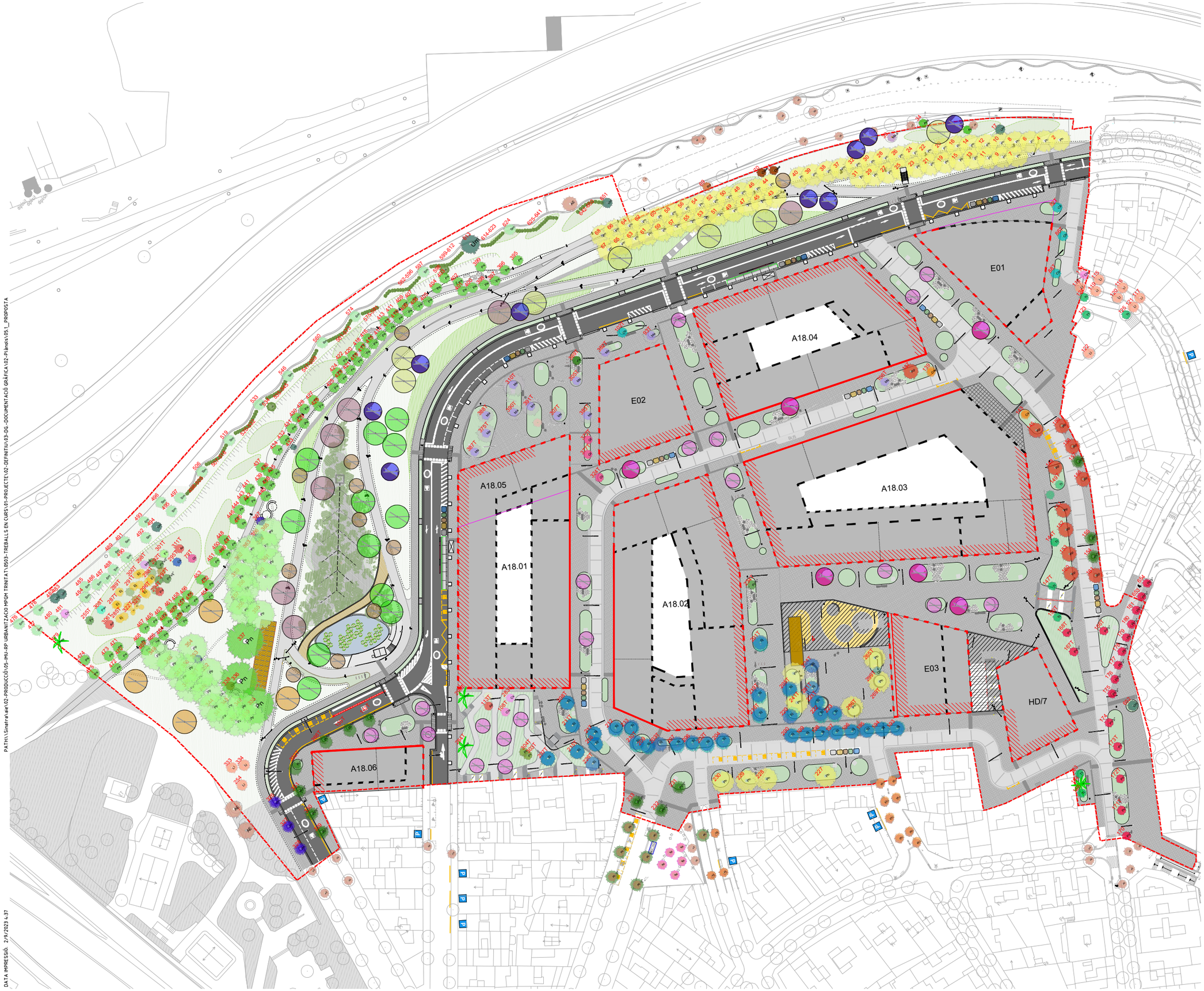

PATH:\\Sinafra\wae\02-PRODUCCIÓ\05-IMU-RP URBANITZACIÓ MPGM TRINITAT\0503-TREBALLS EN CURS\01-PROJECTE\02-DEFINITIU\03-DG-DOCUMENTACIÓ GRÀFICA\02-Plàndols\05_PROPOSTA

DATA IMPRESSIÓ: 2/9/2023 4:37

PROJECTE D'URBANITZACIÓ DE L'ÀMBIT DE LA MPGM DE LA PRESÓ DE TRINITAT VELLA, DISTRICTE DE SANT ANDREU

Ajuntament de Barcelona
Ecologia, Urbanisme | Mobilitat
Institut Municipal d'Urbanisme
Direcció de Serveis de Projectes i Obres

AUTOR DELS CRITERIS I DE L'AVANTPROJECTE
Lluis Lamich, arquitecte.

AUTOR DEL PROJECTE EXECUTIU
Mateu Tersol, enginyer
Mònica Vila, arquitecte
Beta W

G-108

NÚM. EXPEDIENT EDICIÓ
CPB-17110003

DATA
FEBRER 2023

NOM PLÀNOL
PROPOSTA
PLANTA GENERAL

0 50 m

ESCALA
DIN A3 1:1200
DIN A1 1:600

PLÀNOL
05.1
FULL 1/7

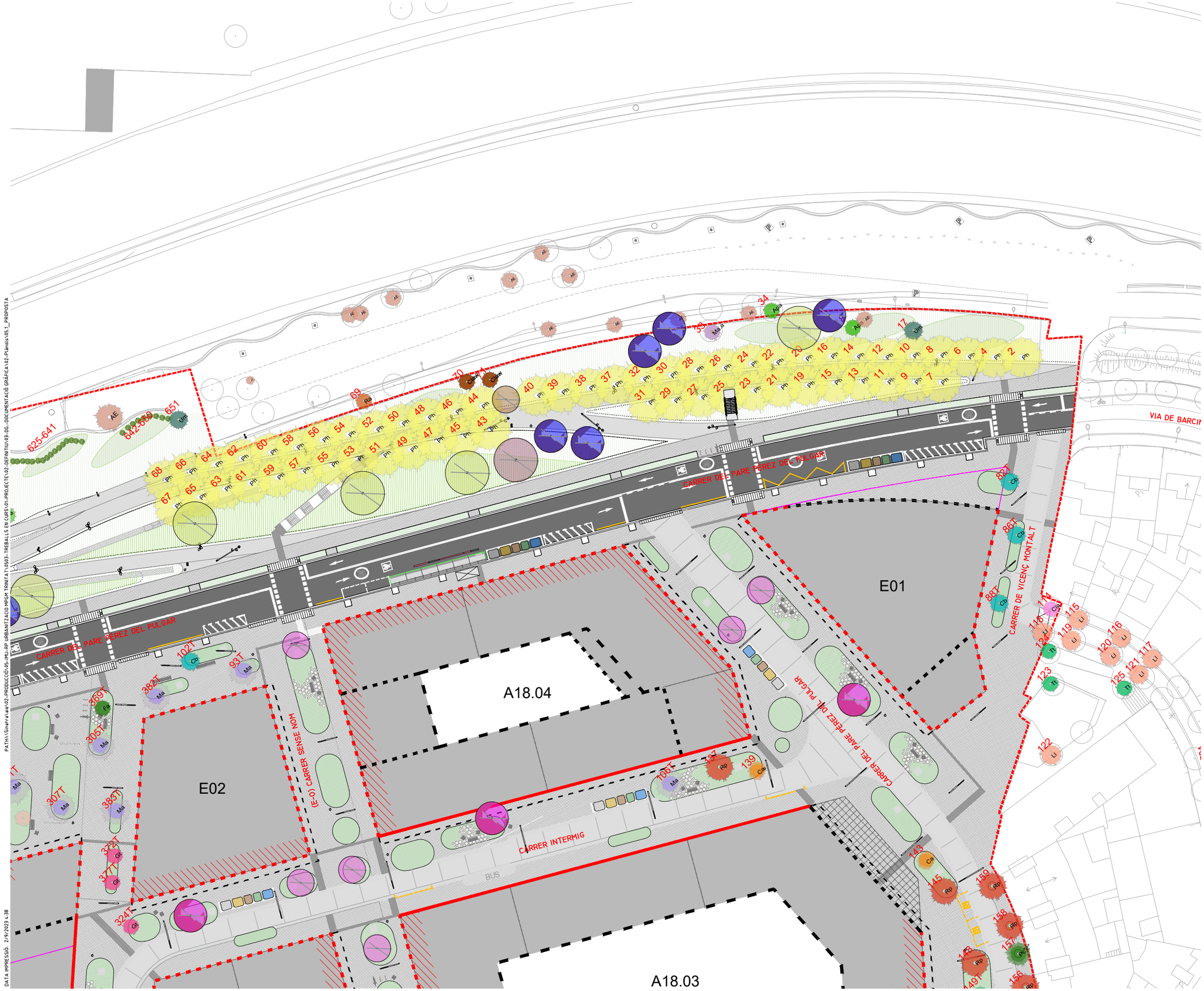

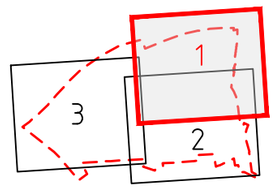

PROJECTE D'URBANITZACIÓ DE L'ÀMBIT DE LA MPGM DE LA PRESÓ DE TRINITAT VELLA, DISTRICTE DE SANT ANDREU

Ajuntament de Barcelona

Ecologia, Urbanisme i Mobilitat
Institut Municipal d'Urbanisme
Gerència de Serveis de Projectes i Obres

AUTOR DELS CRITERIS I DE L'AVANTPROJECTE
Lluis Lamich, arquitecte.

AUTOR DEL PROJECTE EXECUTIU
Mateu Tersol, enginyer
Mònica Vila, arquitecte

Beta W

G-108

NÚM. EXPEDIENT EDICIÓ
CPB-17110003

DATA
FEBRER 2023

NOM PLÀNOL
PROPOSTA
PLANTA GENERAL

0 37.5 m

ESCALA
DIN A3 1:750
DIN A1 1:375

PLÀNOL
05.1
FULL **2/7**

PATH:\Sinatra\wip\02-PRODUCCIÓ\05-IMU-RP URBANITZACIÓ MPGM TRINITAT\0503-TREBALLS EN CURS\01-PROJECTE\02-DEFINITIU\03-DG-DOCUMENTACIÓ GRÀFICA\02-Planols\05_1_PROPOSTA
DATA IMPRESSIÓ: 2/9/2023 4:38

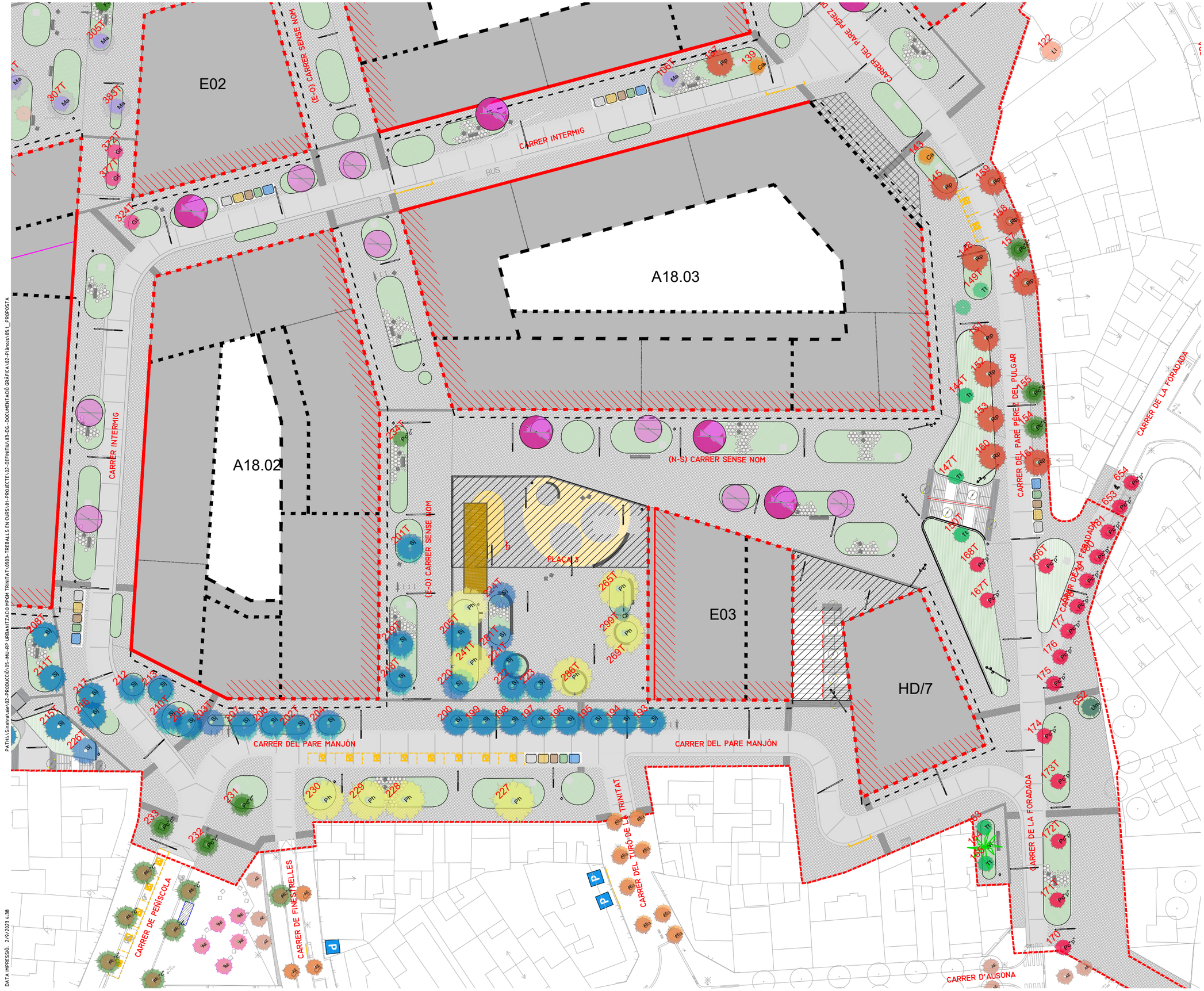

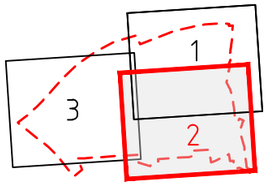

PROJECTE D'URBANITZACIÓ DE L'ÀMBIT DE LA MPGM DE LA PRESÓ DE TRINITAT VELLA, DISTRICTE DE SANT ANDREU

Ajuntament de Barcelona

Ecologia, Urbanisme i Mobilitat
Institut Municipal d'Urbanisme
Direcció de Serveis de Projectes i Obres

AUTOR DELS CRITERIS I DE L'AVANTPROJECTE
Lluis Lamich, arquitecte.

AUTOR DEL PROJECTE EXECUTIU
Mateu Tersol, enginyer
Mònica Vila, arquitecte

Beta W

G-108

NÚM. EXPEDIENT EDICIÓ
CPB-17110003

DATA
FEBRER 2023

NOM PLÀNOL
PROPOSTA
PLANTA GENERAL

0 37.5 m

ESCALA
DIN A3 1:750
DIN A1 1:375

PLÀNOL
05.1

FULL 3/7

PATH:\Sinatra\aie\02-PRODUCCIÓ\05-IMU-RP URBANITZACIO MPGM TRINITAT\0503-TREBALLS EN CURS\01-PROJECTE\02-DEFINITIU\03-DG-DOCUMENTACIÓ GRÀFICA\02-Plànols\051_PROPOSTA

DATA IMPRESSIÓ: 2/9/2023 4:38

PATH:\\Smartrabbit\V2-PRODUCCIÓ\05-IMU-RP URBANITZACIO MPGM TRINITAT\0503-TREBALLS EN CURS\01-PROJECTE\V2-DEFINITIU\03-DG-DOCUMENTACIÓ GRÀFICA\02-Plandels\05.1_PROPOSTA

DATA IMPRESSIÓ: 2/9/2023 1:38

CARRER DEL PARE PEREZ DEL PULGAR

CARRER INTERMIG

PLAÇA 1

PLAÇA 2

A18.01

A18.05

A18.06

1

2

3

PROJECTE D'URBANITZACIÓ DE L'ÀMBIT DE LA MPGM DE LA PRESÓ DE TRINITAT VELLA, DISTRICTE DE SANT ANDREU

Ajuntament de Barcelona

Ecologia, Urbanisme i Mobilitat
Institut Municipal d'Urbanisme
Direcció de Serveis de Projectes i Obres

AUTOR DELS CRITERIS I DE L'AVANTPROJECTE
Lluis Lamich, arquitecte.

AUTOR DEL PROJECTE EXECUTIU
Mateu Tersol, enginyer
Mònica Vila, arquitecte

Beta W

G-108

NÚM. EXPEDIENT EDICIÓ
CPB-17110003

DATA
FEBRER 2023

NOM PLÀNOL
PROPOSTA
PLANTA GENERAL

0 37.5 m

ESCALA
DIN A3 1:750
DIN A1 1:375

PLÀNOL
05.1
FULL 4/7

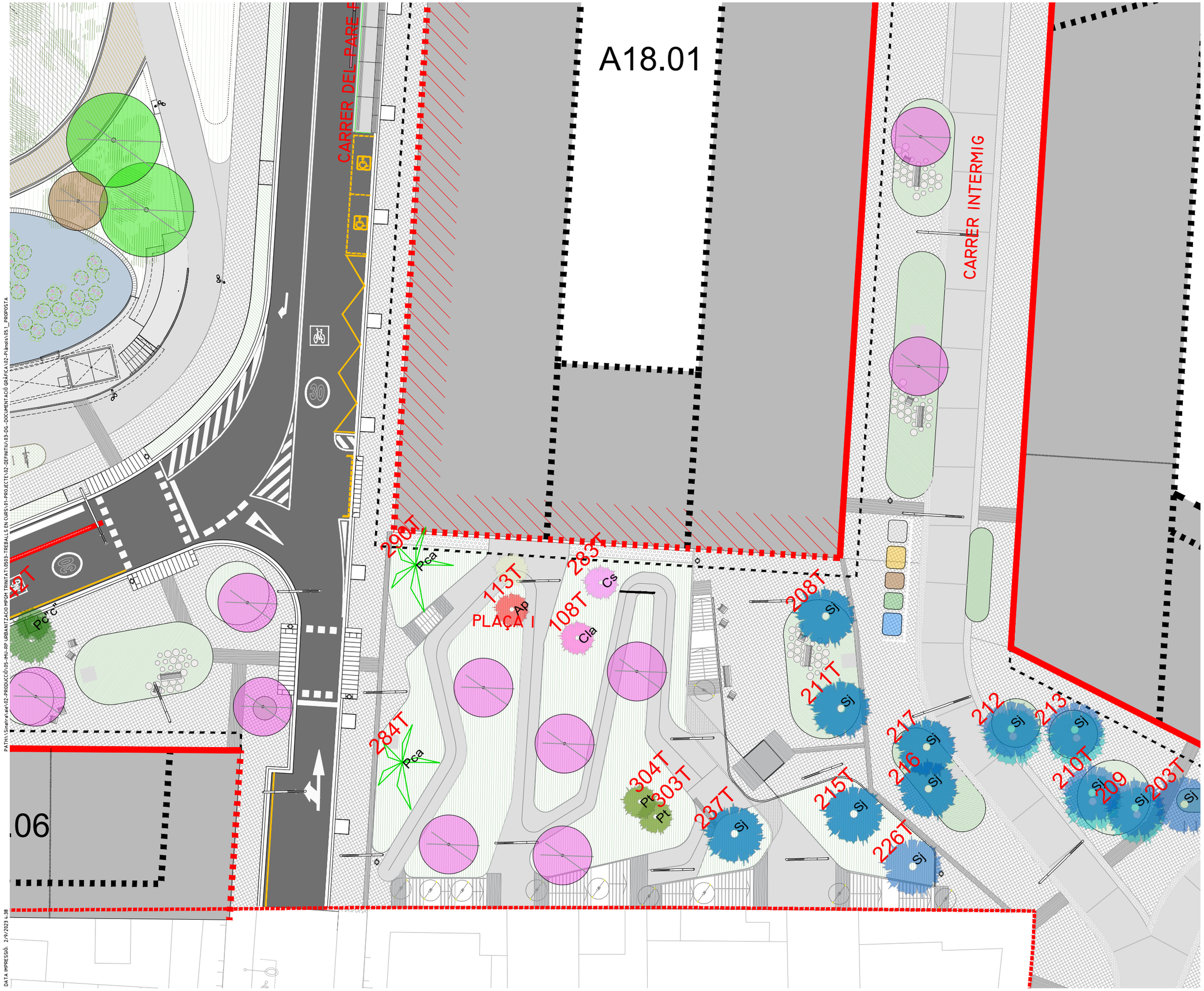

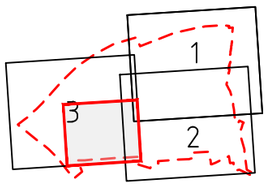

PROJECTE D'URBANITZACIÓ DE L'ÀMBIT DE LA MPGM DE LA PRESÓ DE TRINITAT VELLA, DISTRICTE DE SANT ANDREU

Ajuntament de Barcelona

Ecologia, Urbanisme i Mobilitat
Institut Municipal d'Urbanisme
Direcció de Serveis de Projectes i Obres

AUTOR DELS CRITERIS I DE L'AVANTPROJECTE
Lluis Lamich, arquitecte.

AUTOR DEL PROJECTE EXECUTIU
Beta W
Mateu Tersol, enginyer
Mònica Vila, arquitecte

G-108

NÚM. EXPEDIENT EDICIÓ
CPB-17110003

DATA
FEBRER 2023

NOM PLÀNOL
PROPOSTA
PLANTA GENERAL

0 37.5 m

ESCALA
DIN A3 1:300
DIN A1 1:150

PLÀNOL
05.1

FULL 5/7

PATH:\\Sinatra\ae\02-PRODUCCIÓ\05-IMU-RP URBANITZACIO MPGM TRINITAT\0503-TREBALLS EN CURS\01-PROJECTE\02-DEFINITIU\03-DG-DOCUMENTACIÓ GRÀFICA\02-Plànols\05.1_PROPOSTA

DATA IMPRESSIÓ: 2/9/2023 4:38

CARRER DEL PARE PÉREZ DEL PULGAR

PLAÇA 2

A18.05

PROJECTE D'URBANITZACIÓ DE L'ÀMBIT DE LA MPGM DE LA PRESÓ DE TRINITAT VELLA, DISTRICTE DE SANT ANDREU

Ajuntament de Barcelona

Ecologia, Urbanisme i Mobilitat
Institut Municipal d'Urbanisme
Direcció de Serveis de Projectes i Obres

AUTOR DELS CRITERIS I DE L'AVANTPROJECTE
Lluis Lamich, arquitecte.

AUTOR DEL PROJECTE EXECUTIU
Mateu Tersol, enginyer
Mònica Vila, arquitecte

Beta W

G-108

NÚM. EXPEDIENT EDICIÓ
CPB-17110003

DATA
FEBRER 2023

NOM PLÀNOL
PROPOSTA
PLANTA GENERAL

0 37,5 m

ESCALA
DIN A3 1:300
DIN A1 1:150

PLÀNOL
05.1
FULL 6/7

DATA IMPRESSIÓ: 2/9/2023 4:38

PATH:\Sinatra\wip\02-PRODUCCIÓ\05-IMU-RP URBANITZACIO MPGM TRINITAT\0503-TREBALLS EN CURS\01-PROJECTE\02-DEFINITIU\03-DG-DOCUMENTACIÓ GRÀFICA\02-Planols\05.1_PROPOSTA

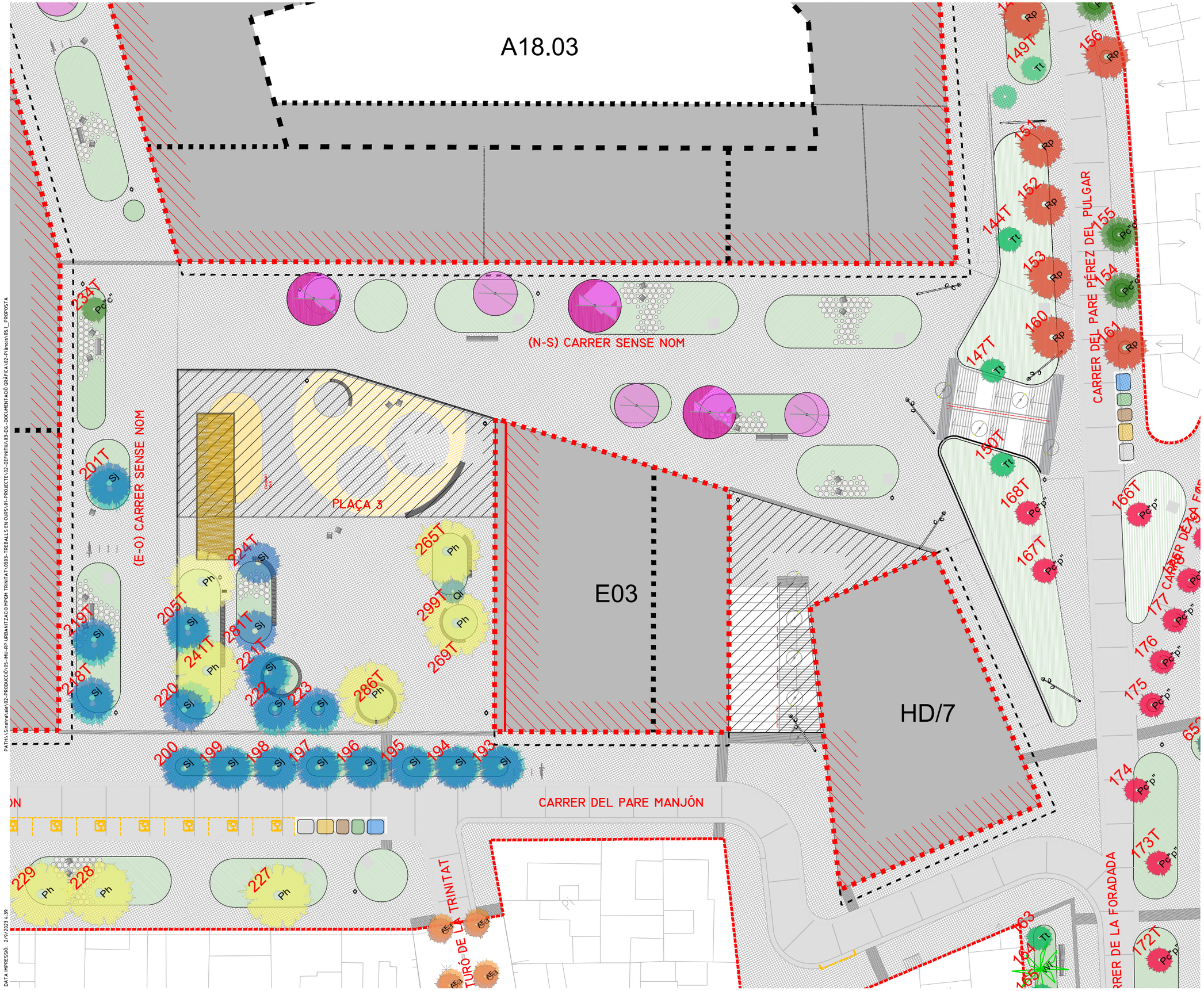

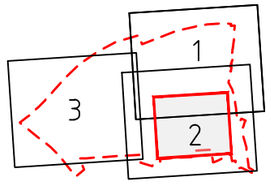

PROJECTE D'URBANITZACIÓ DE L'ÀMBIT DE LA MPGM DE LA PRESÓ DE TRINITAT VELLA, DISTRICTE DE SANT ANDREU

Ajuntament de Barcelona

Ecologia, Urbanisme i Mobilitat
Institut Municipal d'Urbanisme
Direcció de Serveis de Projectes i Obres

AUTOR DELS CRITERIS I DE L'AVANTPROJECTE
Lluis Lamich, arquitecte.

AUTOR DEL PROJECTE EXECUTIU
Beta W
Mateu Tersol, enginyer
Mònica Vila, arquitecte

G-108

NÚM. EXPEDIENT EDICIÓ
CPB-17110003

DATA
FEBRER 2023

NOM PLÀNOL
PROPOSTA
PLANTA GENERAL

0 37.5 m

ESCALA
DIN A3 1:300
DIN A1 1:150

PLÀNOL
05.1

FULL 7/7

PATH:\\Sinatra\aie\02-PRODUCCIÓ\05-IMU-RP URBANITZACIÓ MPGM TRINITAT\0503-TREBALLS EN CURS\01-PROJECTE\02-DEFINITIU\03-DG-DOCUMENTACIÓ GRÀFICA\02-Plànols\051_PROPOSTA

DATA IMPRESSIÓ: 2/9/2023 4:39

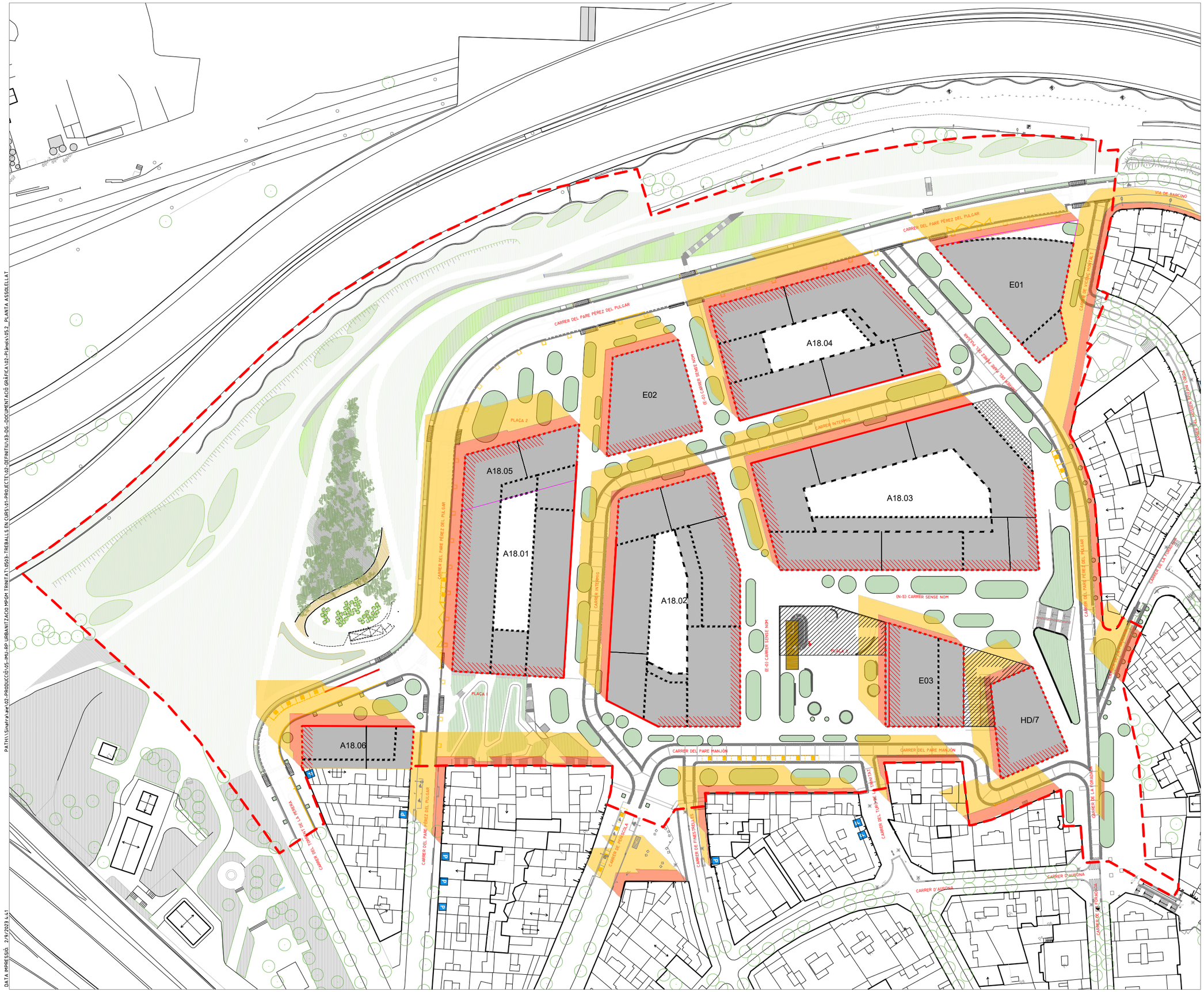

LLEGENDA

- LÍMIT PMU
- SOLSTICI HIVERN 21 DECEMBRE
- SOLSTICI ESTIU 21 MAIG

PROJECTE D'URBANITZACIÓ DE L'ÀMBIT DE LA MPGM DE LA PRESÓ DE TRINITAT VELLA, DISTRICTE DE SANT ANDREU

Ajuntament de Barcelona

Ecologia, Urbanisme i Mobilitat
Institut Municipal d'Urbanisme
Direcció de Serveis de Projectes i Obres

AUTOR DELS CRITERIS I DE L'AVANTPROJECTE
Lluis Lamich, arquitecte

AUTOR DEL PROJECTE EXECUTIU
Mateu Tersol, enginyer
Mònica Vila, arquitecte

Beta W

G-108

NÚM. EXPEDIENT CPB-17110003 | EDICIÓ PEX MAQ | DATA FEBRER 2023

NOM PLÀNOL
PROPOSTA
PLANTA ASSOLELLAT

0 50 m

ESCALA
DIN A3 1:1/1200
DIN A1 1:1/600

PLÀNOL 05.2
FULL 1/1

DATA IMPRESSIÓ: 2/9/2023 a les 9:41

PATH:\\Sinatra\ae\02-PRODUCCIÓ\05-IMU-RP URBANITZACIÓ MPGM TRINITAT\0503-TREBALLS EN CURS\01-PROJECTE\02-DEFINITIU\03-DG-DOCUMENTACIÓ GRÀFICA\02-Plànols\05.2_PLANTA ASSOLELLAT



LLEGENDA

- LÍMIT PMU
- HABITATGE
- EQUIPAMENT
- COMERCIAL

PROJECTE D'URBANITZACIÓ DE L'ÀMBIT DE LA MPGM DE LA PRESÓ DE TRINITAT VELLA, DISTRICTE DE SANT ANDREU

Ajuntament de Barcelona

Ecologia, Urbanisme i Mobilitat
Institut Municipal d'Urbanisme
Direcció de Serveis de Projectes i Obres

AUTOR DELS CRITERIS I DE L'AVANTPROJECTE
Lluis Lamich, arquitecte.

AUTOR DEL PROJECTE EXECUTIU
Mateu Tersol, enginyer
Mònica Vila, arquitecte

Beta W

G-108

NÚM. EXPEDIENT EDICIÓ
CPB-17110003

DATA
FEBRER 2023

NOM PLÀNOL
PROPOSTA
USOS PLANTA BAIXA

0 50 m

ESCALA
DIN A3 1:1200
DIN A1 1:600

PLÀNOL
5.2
FULL **2/2**

PATH:\\Sinaria\ale\02-PRODUCCIÓ\05-IMU-RP URBANITZACIÓ MPGM TRINITAT\V0503-TREBALLS EN CURS\01-PROJECTE\02-DEFINITIU\03-DG-DOCUMENTACIÓ GRÀFICA\02-Plàndols\05_2_USOS PLANTA BAIXA

DATA IMPRESSIÓ 2/9/2023 4:43



LLEGENDA

- LÍMIT PMU
- HABITATGE
- EQUIPAMENT
- COMERCIAL

PATH:

DATA IMPRESSIÓ:

PROJECTE D'URBANITZACIÓ DE L'ÀMBIT DE LA MPGM DE LA PRESÓ DE TRINITAT VELLA, DISTRICTE DE SANT ANDREU

Ajuntament de Barcelona

Ecologia, Urbanisme i Mobilitat
Institut Municipal d'Urbanisme
Direcció de Serveis de Projectes i Obres

AUTOR DELS CRITERIS I DE L'AVANTPROJECTE
Lluis Lamich, arquitecte.

AUTOR DEL PROJECTE EXECUTIU
Mateu Tersol, enginyer
Mònica Vila, arquitecte

Beta W

G-108

NÚM. EXPEDIENT | EDICIÓ | DATA
FEBRER 2023

NOM PLÀNOL

0

ESCALA
DIN A3 1:
DIN A1 1:

PLÀNOL
FULL



LLEGENDA ACCESSIBILITAT

- Transport vertical
- Pendent de 0% a 6%
- Pendent de 6% a 8%
- Pendent de 8% a 10%
- Pendent de més 10%
- < 3,06% Pendent del tram
- < 2,00% Pendent transversal
- 35,65 Cota nivell
- Tram d'escales

PROJECTE D'URBANITZACIÓ DE L'ÀMBIT DE LA MPGM DE LA PRESÓ DE TRINITAT VELLA, DISTRICTE DE SANT ANDREU

Ajuntament de Barcelona

Ecologia, Urbanisme i Mobilitat
Institut Municipal d'Urbanisme
Direcció de Serveis de Projectes i Obres

AUTOR DELS CRITERIS I DE L'AVANTPROJECTE
Lluis Lamich, arquitecte.

AUTOR DEL PROJECTE EXECUTIU
Mateu Tersol, enginyer
Mònica Vila, arquitecte

Beta W

G-108

NÚM. EXPEDIENT EDICIÓ
CPB17110003

DATA
FEBRER 2023

NOM PLÀNOL
PLANTA D'ACCESSIBILITAT

0 — 50 m

ESCALA
DIN A3 1:1/1500
DIN A1 1:1-

PLÀNOL
6.1

FULL 1/1

PATH\\Sinatra\aie\02-PRODUCCIÓ\05-IMU-RP URBANITZACIO MPGM TRINITAT\0503-TREBALLS EN CURS\01-PROJECTE\02-DEFINITIU\03-DG-DOCUMENTACIÓ GRÀFICA\02-Plànols\06.1_ACCESSIBILITAT

DATA IMPRESSIÓ: 2/8/2023 7:21 p. m.



LLEGENDA ITINERARIS

- ITINERARI ACCESIBLE
  Amplada itinirari de 1,80 metres
- ESCALES
  Itinirari amb escales
- PAS DE VEHICLES
  Guals en vorera
- ITINERARI ACCESIBLE
  Estriat de 120cm
- Botonera de 60cm
- PTI
  Amplada de 40 cm

PROJECTE D'URBANITZACIÓ DE L'ÀMBIT DE LA MPGM DE LA PRESÓ DE TRINITAT VELLA, DISTRICTE DE SANT ANDREU

Ajuntament de Barcelona
Ecologia, Urbanisme i Mobilitat
Institut Municipal d'Urbanisme
Direcció de Serveis de Projectes i Obres

AUTOR DELS CRITERIS I DE L'AVANTPROJECTE
Lluis Lamich, arquitecte.

AUTOR DEL PROJECTE EXECUTIU
Mateu Tersol, enginyer
Mònica Vila, arquitecte

Beta W

G-108

NÚM. EXPEDIENT EDICIÓ
CPB-17110003

DATA
FEBRER 2023

NOM PLÀNOL
ACCESSIBILITAT ITINERARIS PROPOSTA

0 50 m

ESCALA
DIN A3 1:1/1200
DIN A1 1:1/600

PLÀNOL
06.2
FULL **1/4**

PATH:\Sinatra\wip\02-PRODUCCIÓ\05-IMU-RP URBANITZACIO MPGM TRINITAT\0503-TREBALLS EN CURS\01-PROJECTE\02-DEFINITIU\03-DG-DOCUMENTACIÓ GRÀFICA\02-Plànols\06.2_ACCESSIBILITAT FRANJES
DATA IMPRESSIÓ: 2/9/2023 4:45

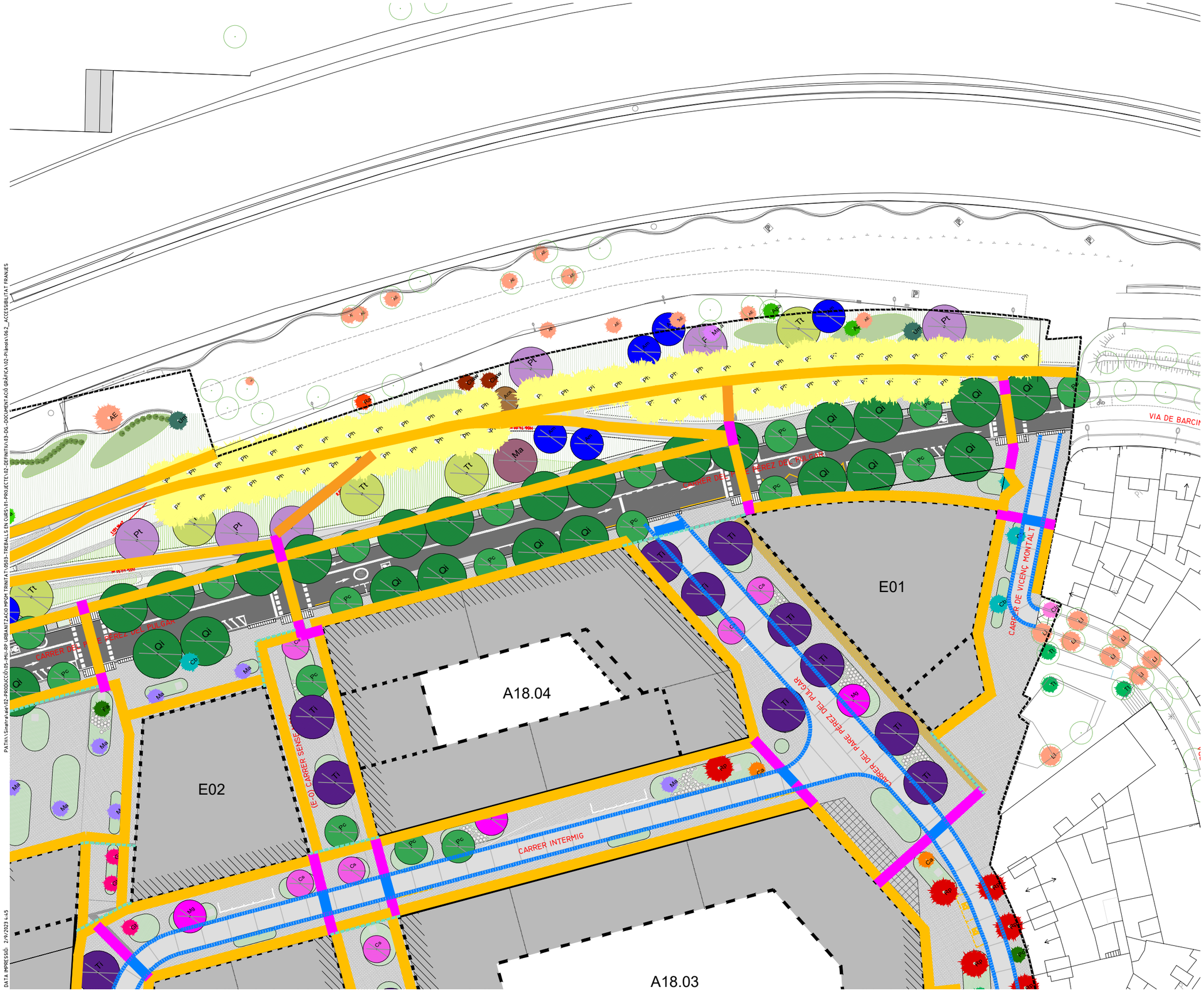

LLEGENDA ITINERARIS

- ITINERARI ACCESIBLE
  Amplada itinirari de 1,80 metres
- ESCALES
  Itinirari amb escales
- PAS DE VEHICLES
  Guals en vorera
- ITINERARI ACCESIBLE
  Estriat de 120cm
- Botonera de 60cm
- PTI
  Amplada de 40 cm

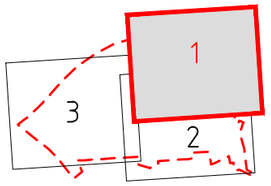

PROJECTE D'URBANITZACIÓ DE L'ÀMBIT DE LA MPGM DE LA PRESÓ DE TRINITAT VELLA, DISTRICTE DE SANT ANDREU

Ajuntament de Barcelona
Ecologia, Urbanisme i Mobilitat
Institut Municipal d'Urbanisme
Direcció de Serveis de Projectes i Obres

AUTOR DELS CRITERIS I DE L'AVANTPROJECTE
Lluis Lamich, arquitecte.

AUTOR DEL PROJECTE EXECUTIU
Beta W
Mateu Tersol, enginyer
Mònica Vila, arquitecte

G-108

NÚM. EXPEDIENT EDICIÓ
CPB-17110003

DATA
FEBRER 2023

NOM PLÀNOL
ACCESSIBILITAT ITINERARIS
PROPOSTA

0 37,5 m

ESCALA
DIN A3 1:1/750
DIN A1 1:1/375

PLÀNOL
06.2
FULL 2/4

PATH:\Sinatra\ae\02-PRODUCCIÓ\05-IMU-RP URBANITZACIO MPGM TRINITAT\0503-TREBALLS EN CURS\01-PROJECTE\02-DEFINITIU\03-DG-DOCUMENTACIÓ GRÀFICA\02-Plànols\06.2_ACCESSIBILITAT FRANJES

DATA IMPRESSIÓ: 2/9/2023 4:45

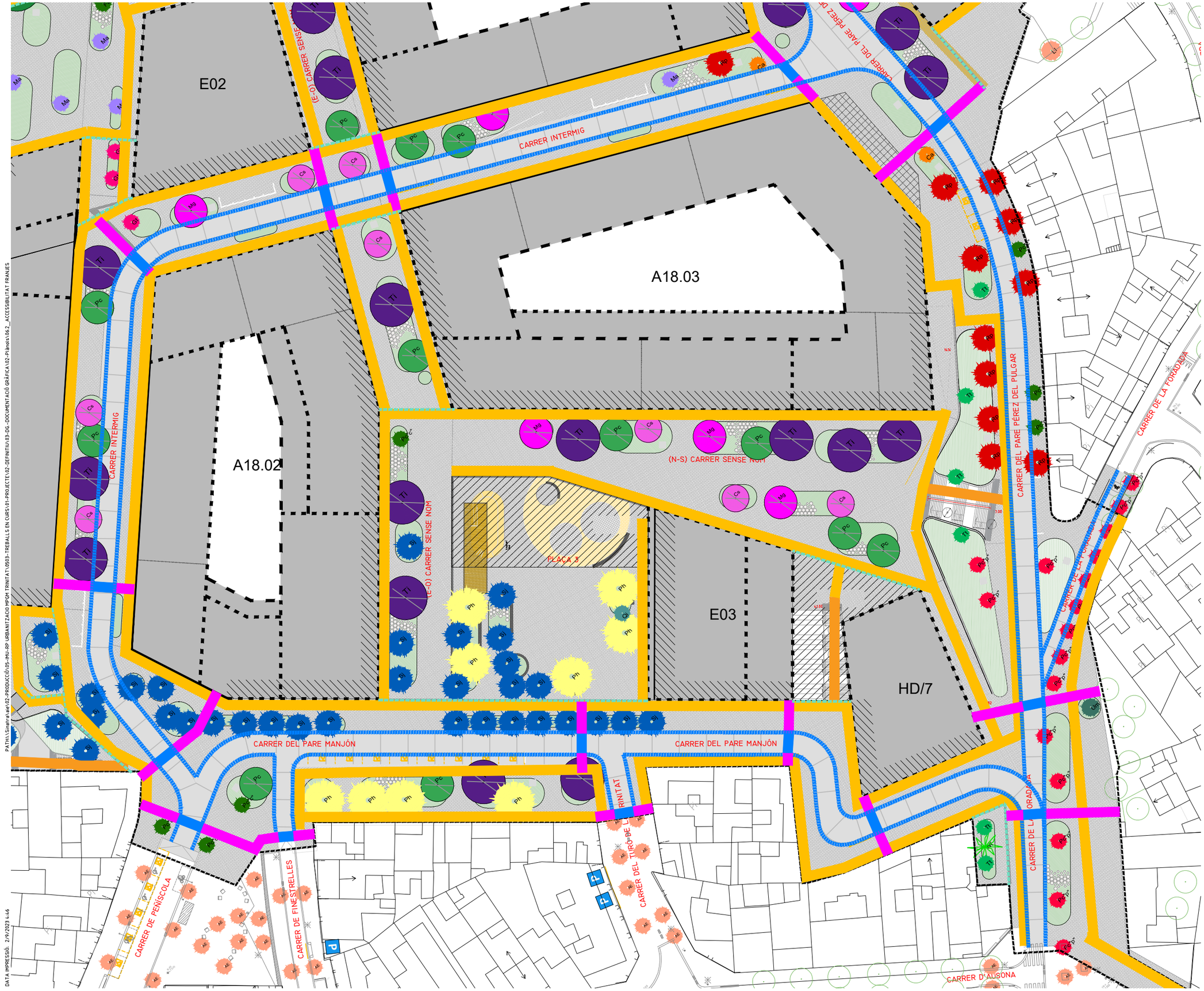

LLEGENDA ITINERARIS

- ITINERARI ACCESIBLE
  Amplada itinirari de 1,80 metres
- ESCALES
  Itinirari amb escales
- PAS DE VEHICLES
  Guals en vorera
- ITINERARI ACCESIBLE
  Estriat de 120cm
- Botonera de 60cm
- PTI
  Amplada de 40 cm

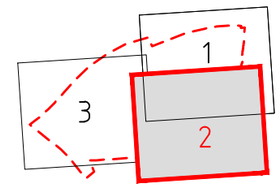

PROJECTE D'URBANITZACIÓ DE L'ÀMBIT DE LA MPGM DE LA PRESÓ DE TRINITAT VELLA, DISTRICTE DE SANT ANDREU

Ajuntament de Barcelona
Ecologia, Urbanisme i Mobilitat
Institut Municipal d'Urbanisme
Direcció de Serveis de Projectes i Obres

AUTOR DELS CRITERIS I DE L'AVANTPROJECTE
Lluis Lamich, arquitecte.

AUTOR DEL PROJECTE EXECUTIU
Mateu Tersol, enginyer
Mònica Vila, arquitecte

G-108

NÚM. EXPEDIENT EDICIÓ
CPB-17110003

DATA
FEBRER 2023

NOM PLÀNOL
ACCESSIBILITAT ITINERARIS
PROPOSTA

0 37,5 m

ESCALA
DIN A3 1:1/750
DIN A1 1:1/375

PLÀNOL
06.2

FULL 3/4

PATH:\Sinatra\aie\02-PRODUCCIÓ\05-IMU-RP URBANITZACIÓ MPGM TRINITAT\0503-TREBALLS EN CURS\01-PROJECTE\02-DEFINITIU\03-DG-DOCUMENTACIÓ GRÀFICA\02-Plànols\06.2_ACCESSIBILITAT FRANJES

DATA IMPRESSIÓ: 2/9/2023 4:46



LLEGENDA ITINERARIS

- ITINERARI ACCESIBLE
  Amplada itinirari de 1,80 metres
- ESCALES
  Itinirari amb escales
- PAS DE VEHICLES
  Guals en vorera
- ITINERARI ACCESIBLE
  Estriat de 120cm
- Botonera de 60cm
- PTI
  Amplada de 40 cm

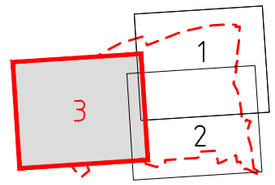

PROJECTE D'URBANITZACIÓ DE L'ÀMBIT DE LA MPGM DE LA PRESÓ DE TRINITAT VELLA, DISTRICTE DE SANT ANDREU

Ajuntament de Barcelona
Ecologia, Urbanisme i Mobilitat
Institut Municipal d'Urbanisme
Direcció de Serveis de Projectes i Obres

AUTOR DELS CRITERIS I DE L'AVANTPROJECTE
Lluis Lamich, arquitecte.

AUTOR DEL PROJECTE EXECUTIU
Mateu Tersol, enginyer
Mònica Vila, arquitecte

Beta W

G-108

NÚM. EXPEDIENT EDICIÓ
CPB-17110003

DATA
FEBRER 2023

NOM PLÀNOL
ACCESSIBILITAT ITINERARIS
PROPOSTA

0 37.5 m

ESCALA
DIN A3 1:1/750
DIN A1 1:1/375

PLÀNOL
06.2
FULL 4/4

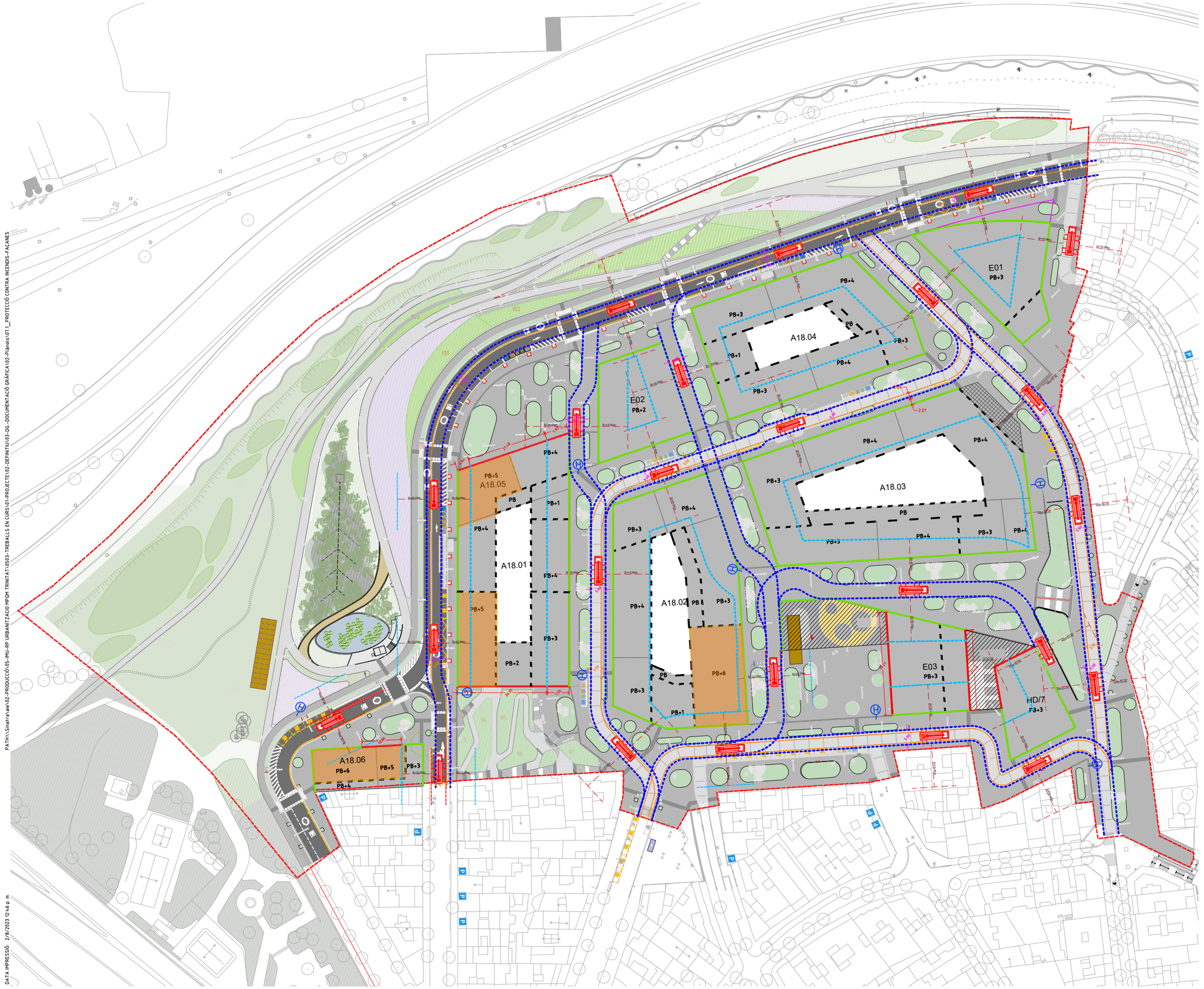

LLEGENDA

LÍMIT PMU

EDIFICACIÓ

PB+X ALÇADES EDIFICIS SEGONS Mp PGM Text Refós

ALÇADA EDIFICI SUPERIOR A PB+5

VEHICLE INTERVENCIÓ

R15.00 RADI 15.00m

R10.00 RADI 10.00m

DB SI

PENDENT <10%

SEPARACIÓ MÀXIMA A L'EDIFI

15 m < H < 20m 18 m

H > 20m 10 m

ORCPI

PENDENT <10%

SEPARACIÓ MÀXIMA A L'EDIFI

H < 20m 15 m

H > 20m 10 m PB+5

FAÇANA ACCESSIBLE

PARALEL.LA 15 M

FAÇANA NO ACCESSIBLE

ESPAI DE MANIOBRA

3.50 PAS LLIURE MÍNIM AMPLADA 3.50m ALTURA LLIURE 4.50m

ESPAI DE MANIOBRA AMPLADA 5.00m

HIDRANT CONTRA INCENDIS ES REPLANTEJARAN EN OBRA SEGONS DF

PROJECTE D'URBANITZACIÓ DE L'ÀMBIT DE LA MPGM DE LA PRESÓ DE TRINITAT VELLA, DISTRICTE DE SANT ANDREU

Ajuntament de Barcelona

Ecologia, Urbanisme i Mobilitat
Institut Municipal d'Urbanisme
Direcció de Serveis de Projectes i Obres

AUTOR DELS CRITERIS I DE L'AVANTPROJECTE
Lluis Lamich, arquitecte.

AUTOR DEL PROJECTE EXECUTIU
Mateu Tersol, enginyer
Mònica Vila, arquitecte

Beta W

G-108

NÚM. EXPEDIENT EDICIÓ
CPB-17110003

DATA
FEBRER 2023

NOM PLÀNOL
PROTECCIÓ CONTRA INCÈNDIS
PLANTA FAÇANES ACCESSIBLES

0 50 m

ESCALA
DIN A3 1:1/1200
DIN A1 1:1/600

PLÀNOL
07.1

FULL 1/4

PATH:\\Sinatra\aie\02-PRODUCCIÓ\05-IMU-RP URBANITZACIO MPGM TRINITAT\0503-TREBALLS EN CURS\01-PROJECTE\02-DEFINITIU\03-DG-DOCUMENTACIÓ GRÀFICA\02-Plànols\07.1_PROTECCIÓ CONTRA INCENDIS-FAÇANES

DATA IMPRESSIÓ: 2/8/2023 12:46 p. m.



LLEGENDA

- LÍMIT PMU

EDIFICACIÓ

PB+X ALÇADES EDIFICIS SEGONS Mp PGM Text Refós

ALÇADA EDIFICI SUPERIOR A PB+5

VEHICLE INTERVENCIÓ

RADI 15.00m

RADI 10.00m

DB SI

PENDENT <10%

SEPARACIÓ MÀXIMA A L'EDIFI

15 m < H < 20m	18 m
H > 20m	10 m

ORCPI

PENDENT <10%

SEPARACIÓ MÀXIMA A L'EDIFI

H < 20m	15 m
H > 20m	10 m PB+5

- FAÇANA ACCESSIBLE
- PARALEL.LA 15 M
- FAÇANA NO ACCESSIBLE

ESPAI DE MANIOBRA

PAS LLIURE MÍNIM
AMPLADA 3.50m
ALTURA LLIURE 4.50m

ESPAI DE MANIOBRA
AMPLADA 5.00m

HIDRANT CONTRA INCENDIS
ES REPLANTEJARAN EN OBRA SEGONS DF

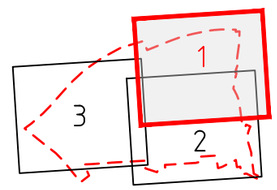

PROJECTE D'URBANITZACIÓ DE L'ÀMBIT DE LA MPGM DE LA PRESÓ DE TRINITAT VELLA, DISTRICTE DE SANT ANDREU

Ajuntament de Barcelona

Ecologia, Urbanisme i Mobilitat
Institut Municipal d'Urbanisme
Direcció de Serveis de Projectes i Obres

AUTOR DELS CRITERIS I DE L'AVANTPROJECTE
Lluis Lamich, arquitecte.

AUTOR DEL PROJECTE EXECUTIU
Mateu Tersol, enginyer
Mònica Vila, arquitecte

Beta W

G-108

NÚM. EXPEDIENT EDICIÓ
CPB-17110003

DATA
FEBRER 2023

NOM PLÀNOL
PROTECCIÓ CONTRA INCÈNDIS
PLANTA FAÇANES ACCESSIBLES

0 37.5 m

ESCALA
DIN A3 1:1/750
DIN A1 1:1/375

PLÀNOL
07.1
FULL 2/4

PATH:\\Sinatra\aec\02-PRODUCCIÓ\05-IMU-RP URBANITZACIO MPGM TRINITAT\0503-TREBALLS EN CURS\01-PROJECTE\02-DEFINITIU\03-DG-DOCUMENTACIÓ GRÀFICA\02-Planols\07.1_PROTECCIÓ CONTRA INCENDIS-FAÇANES
DATA IMPRESSIÓ 2/8/2023 12:46 p. m.

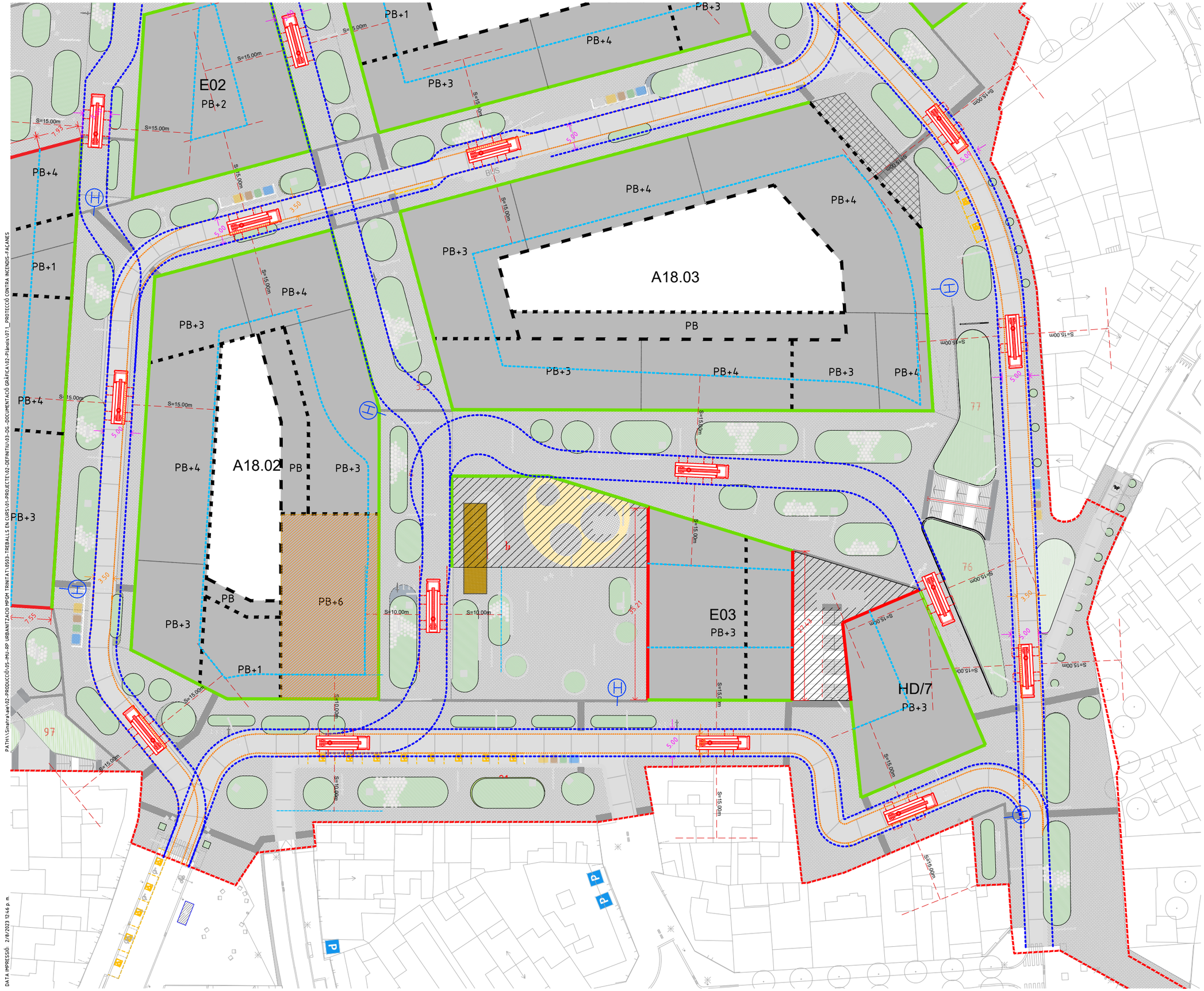

LLEGENDA

- LÍMIT PMU

EDIFICACIÓ

PB+X ALÇADES EDIFICIS SEGONS Mp PGM Text Refós

ALÇADA EDIFICI SUPERIOR A PB+5

VEHICLE INTERVENCIÓ

R15.00 RADI 15.00m

R10.00 RADI 10.00m

DB SI

PENDENT <10%

SEPARACIÓ MÀXIMA A L'EDIFI

15 m < H < 20m 18 m

H > 20m 10 m

ORCPI

PENDENT <10%

SEPARACIÓ MÀXIMA A L'EDIFI

H < 20m 15 m

H > 20m 10 m PB+5

- FAÇANA ACCESSIBLE
- PARALEL.LA 15 M
- FAÇANA NO ACCESSIBLE

ESPAI DE MANIOBRA

3.50 PAS LLIURE MÍNIM
AMPLADA 3.50m
ALTURA LLIURE 4.50m

ESPAI DE MANIOBRA
AMPLADA 5.00m

HIDRANT CONTRA INCENDIS
ES REPLANTEJARAN EN OBRA SEGONS DF

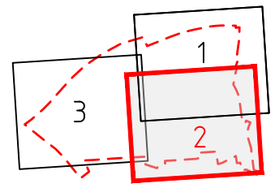

PROJECTE D'URBANITZACIÓ DE L'ÀMBIT DE LA MPGM DE LA PRESÓ DE TRINITAT VELLA, DISTRICTE DE SANT ANDREU

Ajuntament de Barcelona
Ecologia, Urbanisme i Mobilitat
Institut Municipal d'Urbanisme
Direcció de Serveis de Projectes i Obres

AUTOR DELS CRITERIS I DE L'AVANTPROJECTE
Lluis Lamich, arquitecte.

AUTOR DEL PROJECTE EXECUTIU
Mateu Tersol, enginyer
Mònica Vila, arquitecte
Beta W

G-108

NÚM. EXPEDIENT EDICIÓ
CPB-17110003

DATA
FEBRER 2023

NOM PLÀNOL
PROTECCIÓ CONTRA INCÈNDIS
PLANTA FAÇANES ACCESSIBLES

0 37.5 m

ESCALA
DIN A3 1:1/750
DIN A1 1:1/375

PLÀNOL
07.1
FULL 3/4

PATH:\Sinatra\aae\02-PRODUCCIÓ\05-IMU-RP URBANITZACIO MPGM TRINITAT\0503-TREBALLS EN CURS\01-PROJECTE\02-DEFINITIU\03-DG-DOCUMENTACIÓ GRÀFICA\02-Plànols\07.1_PROTECCIÓ CONTRA INCENDIS-FAÇANES

DATA IMPRESSIÓ: 2/8/2023 12:46 p. m.

PATH:\\Sinatra\vale\02-PRODUCCIÓ\05-IMU-RP URBANITZACIO MPGM TRINITAT\0503-TREBALLS EN CURS\01-PROJECTE\02-DEFINITIU\03-DG-DOCUMENTACIÓ GRÀFICA\02-Planols\07.1_PROTECCIÓ CONTRA INCENDIS-FAÇANES

DATA IMPRESSIÓ: 2/02/2023 12:46 p. m.

LLEGENDA

- LÍMIT PMU

EDIFICACIÓ

- PB+X — ALÇADES EDIFICIS SEGONS Mp PGM Text Refós
- ALÇADA EDIFICI SUPERIOR A PB+5
- VEHICLE INTERVENCIÓ
- RADI 15.00m
- RADI 10.00m

DB SI

PENDENT <10%

SEPARACIÓ MÀXIMA A L'EDIFI

15 m < H < 20m	18 m
H > 20m	10 m

ORCPI

PENDENT <10%

SEPARACIÓ MÀXIMA A L'EDIFI

H < 20m	15 m
H > 20m	10 m

PB+5

- FAÇANA ACCESSIBLE
- PARALEL.LA 15 M
- FAÇANA NO ACCESSIBLE

ESPAI DE MANIOBRA

- PAS LLIURE MÍNIM AMPLADA 3.50m ALTURA LLIURE 4.50m
- ESPAI DE MANIOBRA AMPLADA 5.00m
- HIDRANT CONTRA INCENDIS
  ES REPLANTEJARAN EN OBRA SEGONS DF

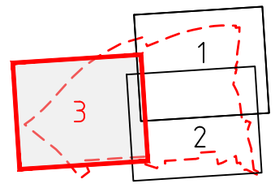

PROJECTE D'URBANITZACIÓ DE L'ÀMBIT DE LA MPGM DE LA PRESÓ DE TRINITAT VELLA, DISTRICTE DE SANT ANDREU

Ajuntament de Barcelona

Ecologia, Urbanisme i Mobilitat
Institut Municipal d'Urbanisme
Direcció de Serveis de Projectes i Obres

AUTOR DELS CRITERIS I DE L'AVANTPROJECTE
Lluis Lamich, arquitecte.

AUTOR DEL PROJECTE EXECUTIU
Mateu Tersol, enginyer
Mònica Vila, arquitecte

Beta W

G-108

NÚM. EXPEDIENT EDICIÓ
CPB-17110003

DATA
FEBRER 2023

NOM PLÀNOL
PROTECCIÓ CONTRA INCÈNDIS PLANTA FAÇANES ACCESSIBLES

0 37.5 m

ESCALA
DIN A3 1:1/750
DIN A1 1:1/375

PLÀNOL
07.1
FULL 4/4



LLEGENDA

LÍMIT PMU

PUNTS DE LLUM

PUNTS DE LLUM PROJECTATS

SEMAFORITZACIÓ

SEMÀFORS PROJECTATS

SENYALITZACIÓ VERTICAL

PALS PROJECTATS

MOBILIARI URBÀ

ELEMENTS DE MOBILIARI PROJECTATS

TRAM CORBAT

AMPLADA EN ELS GIRS 7.20m
RADI DE CORBATURA
RADI EXTERIOR 12.50m
RADI INTERIOR 5.30m

PROJECTE D'URBANITZACIÓ DE L'ÀMBIT DE LA MPGM DE LA PRESÓ DE TRINITAT VELLA, DISTRICTE DE SANT ANDREU

Ajuntament de Barcelona

Ecologia, Urbanisme i Mobilitat
Institut Municipal d'Urbanisme
Direcció de Gerència de Projectes i Obres

AUTOR DELS CRITERIS I DE L'AVANTPROJECTE
Lluis Lamich, arquitecte.

AUTOR DEL PROJECTE EXECUTIU
Mateu Tersol, enginyer
Mònica Vila, arquitecte

Beta W

G-108

NÚM. EXPEDIENT EDICIÓ
CPB-17110003

DATA
FEBRER 2023

NOM PLÀNOL
PROTECCIÓ CONTRA INCENDIS

0 50 m

ESCALA
DIN A3 1:1000
DIN A1 1:500

PLÀNOL
07.2
FULL 1/4

PATH:\Sinatra\wae\02-PRODUCCIÓ\05-IMU-RP URBANITZACIO MPGM TRINITAT\0503-TREBALLS EN CURS\01-PROJECTE\02-DEFINITIU\03-DG-DOCUMENTACIÓ GRÀFICA\02-Plànols\07.2_PROTECCIÓ CONTRA INCENDIS - GIRS

DATA IMPRESSIÓ: 2/8/2023 12:56 p. m.



LLEGENDA

LÍMIT PMU

PUNTS DE LLUM

PUNTS DE LLUM PROJECTATS

SEMAFORITZACIÓ

SEMÀFORS PROJECTATS

SENYALITZACIÓ VERTICAL

PALS PROJECTATS

MOBILIARI URBÀ

ELEMENTS DE MOBILIARI PROJECTATS

TRAM CORBAT

AMPLADA EN ELS GIRS
RADI DE CORBATURA 7.20m
RADI EXTERIOR 12.50m
RADI INTERIOR 5.30m

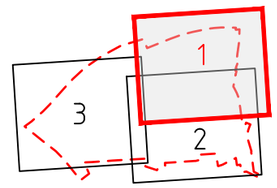

PROJECTE D'URBANITZACIÓ DE L'ÀMBIT DE LA MPGM DE LA PRESÓ DE TRINITAT VELLA, DISTRICTE DE SANT ANDREU

Ajuntament de Barcelona
Ecologia, Urbanisme i Mobilitat
Institut Municipal d'Urbanisme
Direcció de Serveis de Projectes i Obres

AUTOR DELS CRITERIS I DE L'AVANTPROJECTE
Lluis Lamich, arquitecte.

AUTOR DEL PROJECTE EXECUTIU
Mateu Tersol, enginyer
Mònica Vila, arquitecte

Beta W

G-108

NÚM. EXPEDIENT EDICIÓ
CPB-17110003

DATA
FEBRER 2023

NOM PLÀNOL
PROTECCIÓ CONTRA INCENDIS

0 37.5 m

ESCALA
DIN A3 1:750
DIN A1 1:375

PLÀNOL
07.2

FULL 2/4

PATH:\\Sinatra\aie\02-PRODUCCIÓ\05-IMU-RP URBANITZACIO MPGM TRINITAT\0503-TREBALLS EN CURS\01-PROJECTE\02-DEFINITIU\03-DG-DOCUMENTACIÓ GRÀFICA\02-Plànols\07.2_PROTECCIÓ CONTRA INCENDIS - GIRS

DATA IMPRESSIÓ: 2/8/2023 12:57 p. m.

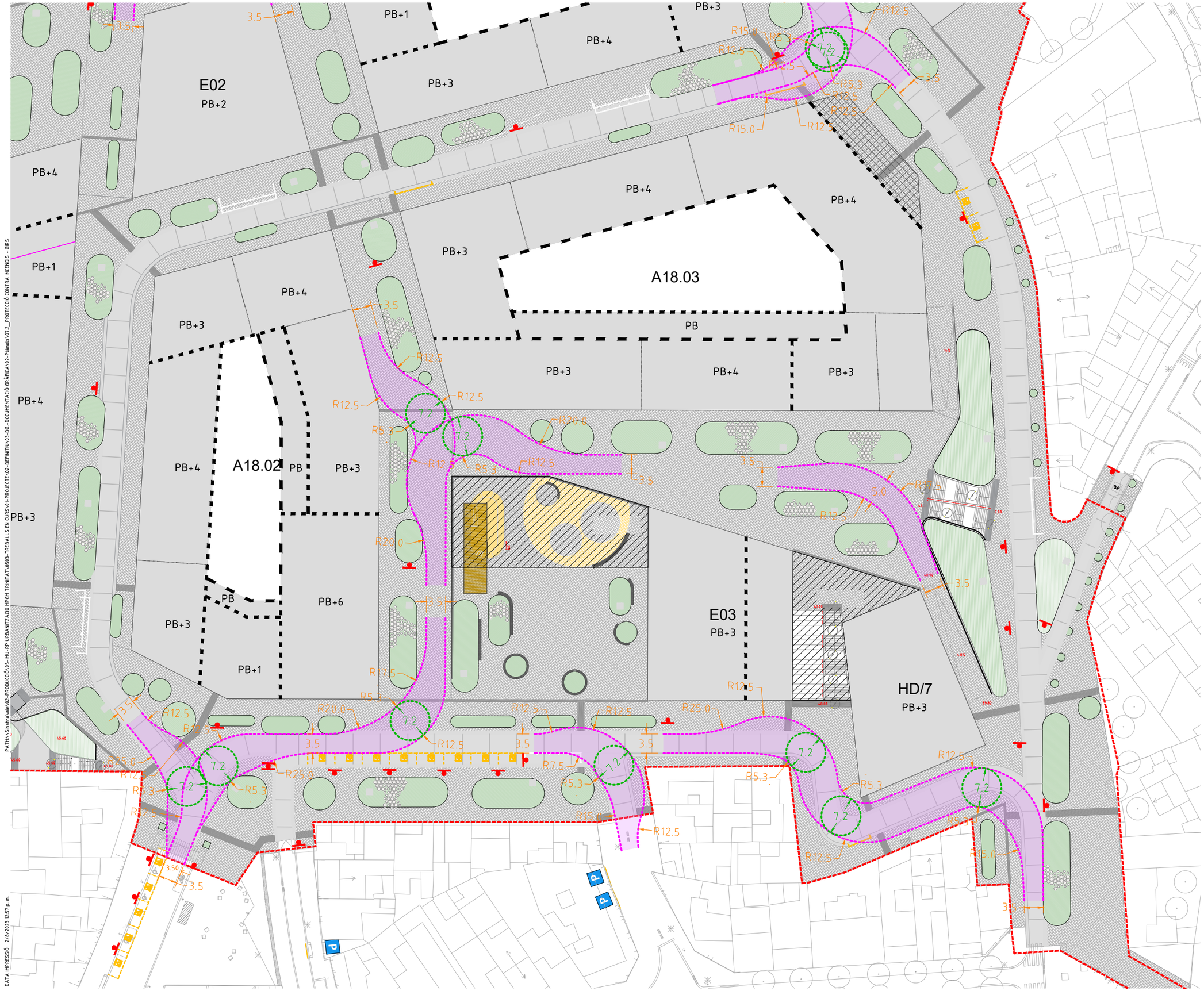

LLEGENDA

LÍMIT PMU

PUNTS DE LLUM

PUNTS DE LLUM PROJECTATS

SEMAFORITZACIÓ

SEMÀFORS PROJECTATS

SENYALITZACIÓ VERTICAL

PALS PROJECTATS

MOBILIARI URBÀ

ELEMENTS DE MOBILIARI PROJECTATS

TRAM CORBAT

AMPLADA EN ELS GIRS
RADI DE CORBATURA 7.20m
RADI EXTERIOR 12.50m
RADI INTERIOR 5.30m

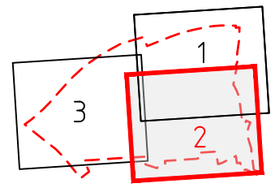

PROJECTE D'URBANITZACIÓ DE L'ÀMBIT DE LA MPGM DE LA PRESÓ DE TRINITAT VELLA, DISTRICTE DE SANT ANDREU

Ajuntament de Barcelona
Ecologia, Urbanisme i Mobilitat
Institut Municipal d'Urbanisme
Direcció de Serveis de Projectes i Obres

AUTOR DELS CRITERIS I DE L'AVANTPROJECTE
Lluis Lamich, arquitecte.

AUTOR DEL PROJECTE EXECUTIU
Mateu Tersol, enginyer
Mònica Vila, arquitecte

Beta W

G-108

NÚM. EXPEDIENT EDICIÓ
CPB-17110003

DATA
FEBRER 2023

NOM PLÀNOL
PROTECCIÓ CONTRA INCENDIS

0 37.5 m

ESCALA
DIN A3 1:750
DIN A1 1:375

PLÀNOL
07.2

FULL 3/4

PATH:\\Sinatra\aie\02-PRODUCCIÓ\05-IMU-RP URBANITZACIO MPGM TRINITAT\0503-TREBALLS EN CURS\01-PROJECTE\02-DEFINITIU\03-DG-DOCUMENTACIÓ GRÀFICA\02-Plànols\07.2_PROTECCIÓ CONTRA INCENDIS - GIRS

DATA IMPRESSIÓ: 2/8/2023 12:57 p. m.

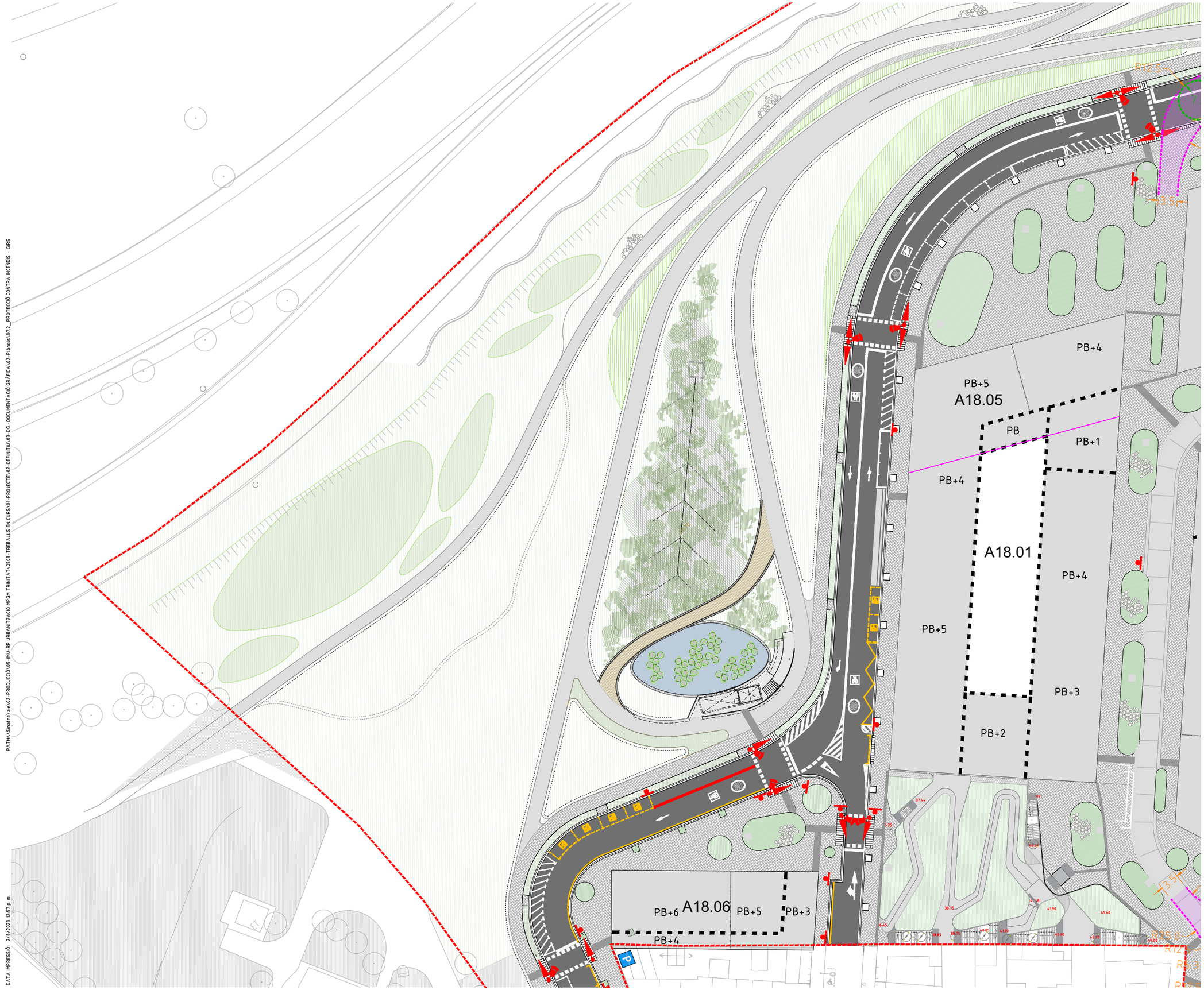

LLEGENDA

LÍMIT PMU

PUNTS DE LLUM

PUNTS DE LLUM PROJECTATS

SEMAFORITZACIÓ

SEMÀFORS PROJECTATS

SENYALITZACIÓ VERTICAL

PALS PROJECTATS

MOBILIARI URBÀ

ELEMENTS DE MOBILIARI PROJECTATS

TRAM CORBAT

AMPLADA EN ELS GIRS
RADI DE CORBATURA 7.20m
RADI EXTERIOR 12.50m
RADI INTERIOR 5.30m

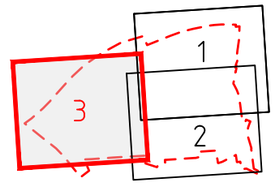

PROJECTE D'URBANITZACIÓ DE L'ÀMBIT DE LA MPGM DE LA PRESÓ DE TRINITAT VELLA, DISTRICTE DE SANT ANDREU

Ajuntament de Barcelona
Ecologia, Urbanisme i Mobilitat
Institut Municipal d'Urbanisme
Direcció de Serveis de Projectes i Obres

AUTOR DELS CRITERIS I DE L'AVANTPROJECTE
Lluis Lamich, arquitecte.

AUTOR DEL PROJECTE EXECUTIU
Beta W
Mateu Tersol, enginyer
Mònica Vila, arquitecte

G-108

NÚM. EXPEDIENT EDICIÓ
CPB-17110003

DATA
FEBRER 2023

NOM PLÀNOL
PROTECCIÓ CONTRA INCENDIS

0 37.5 m

ESCALA
DIN A3 1:750
DIN A1 1:375

PLÀNOL
07.2

FULL 4/4

PATH:\\Sinatra\aie\02-PRODUCCIÓ\05-IMU-RP URBANITZACIO MPGM TRINITAT\0503-TREBALLS EN CURS\01-PROJECTE\02-DEFINITIU\03-DG-DOCUMENTACIÓ GRÀFICA\02-Plànols\07.2_PROTECCIÓ CONTRA INCENDIS - GIRS

DATA IMPRESSIÓ: 2/8/2023 12:57 p.m.

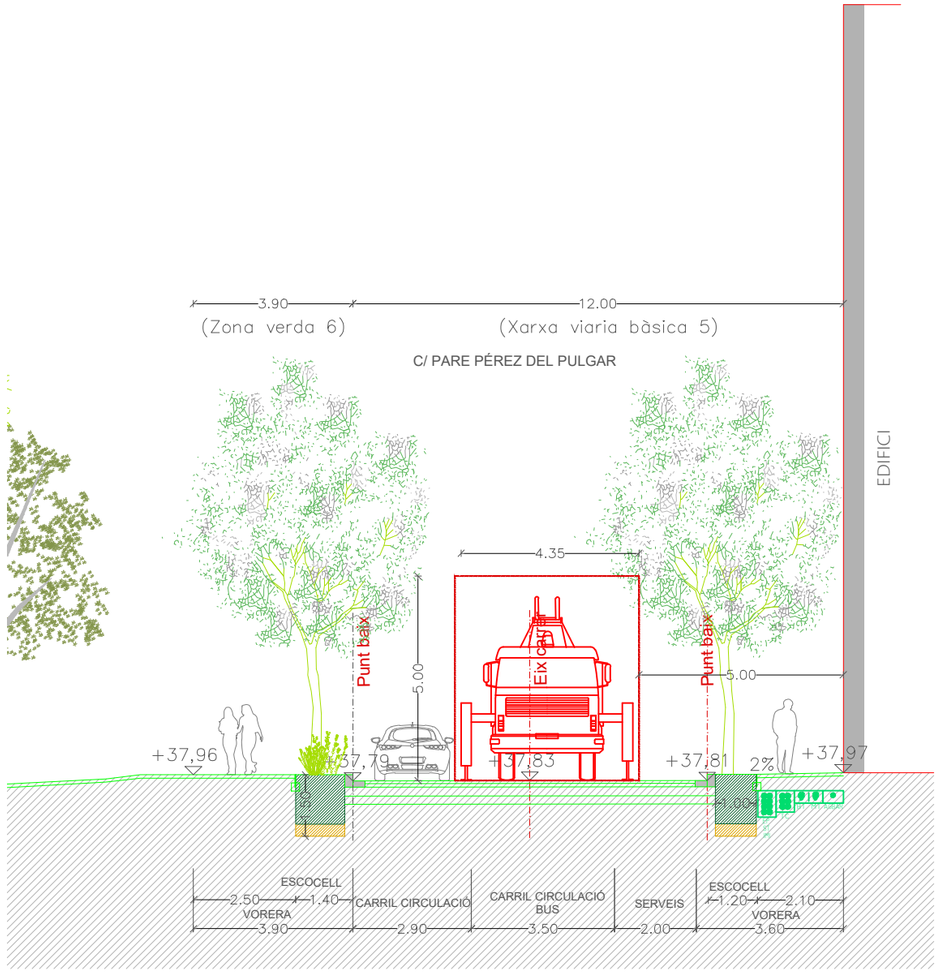

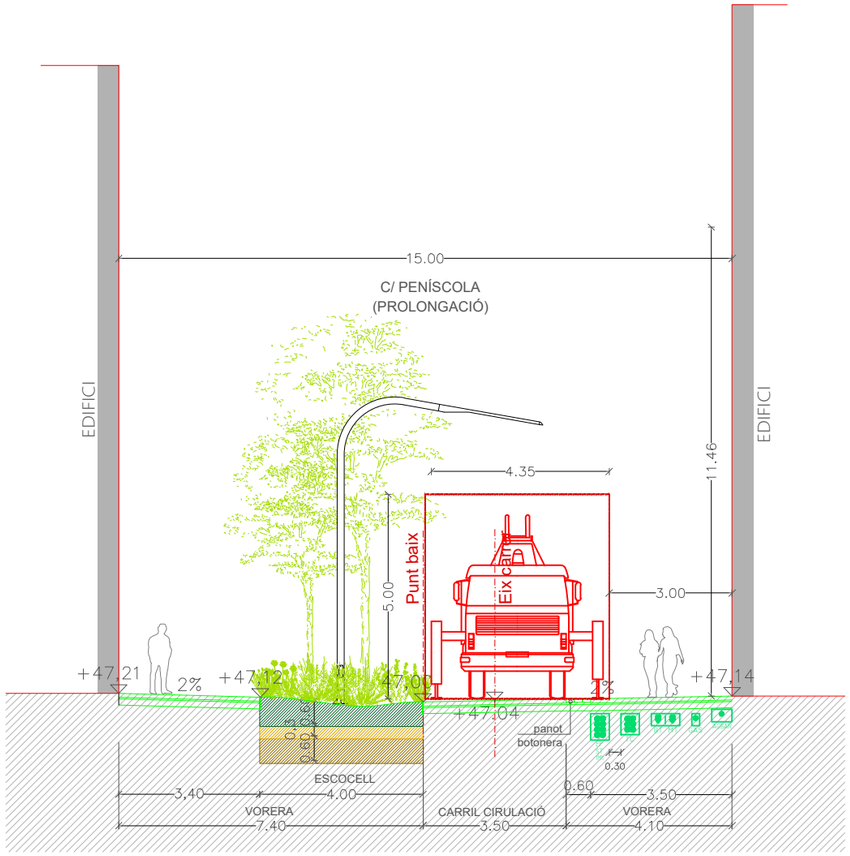

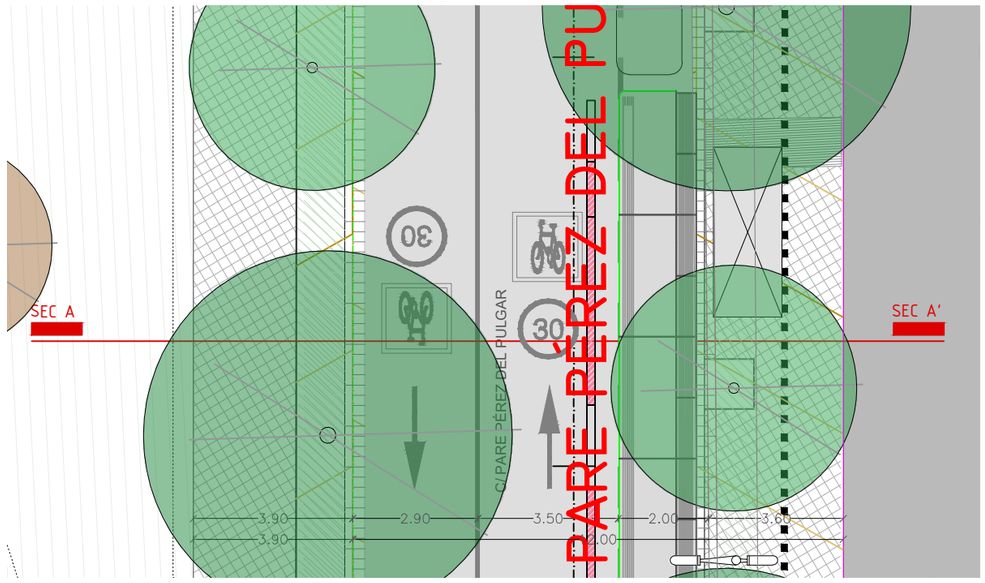

SECCIÓ A-A' c/PARE PÉREZ DEL PULGAR

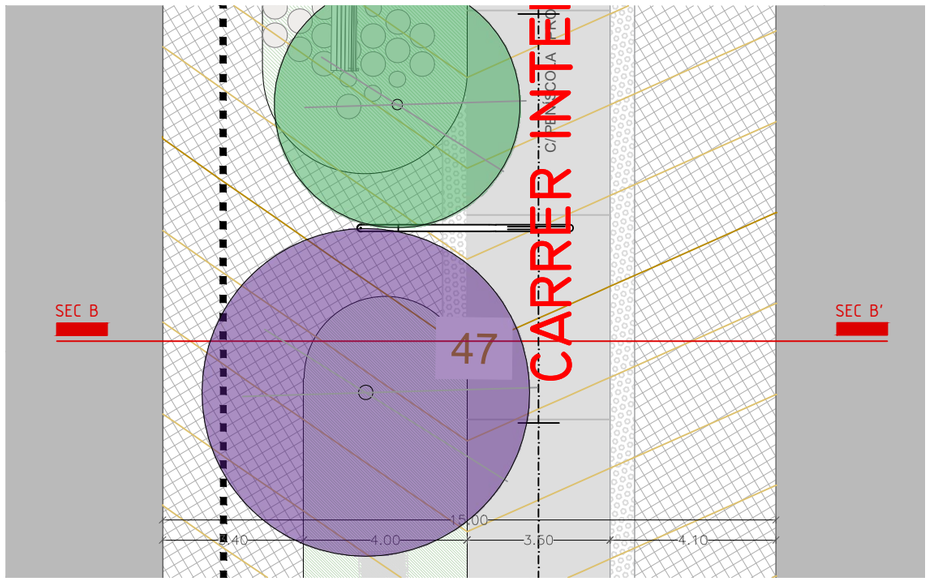

SECCIÓ B-B' c/PEÑÍSCOLA (PROLONGACIÓ)

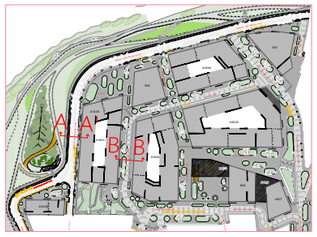

PROJECTE D'URBANITZACIÓ DE L'ÀMBIT DE LA MPGM DE LA PRESÓ DE TRINITAT VELLA, DISTRICTE DE SANT ANDREU

Ajuntament de Barcelona

Ecologia, Urbanisme i Mobilitat
Institut Municipal d'Urbanisme
Direcció de Serveis de Projectes i Obres

AUTOR DELS CRITERIS I DE L'AVANTPROJECTE
Lluis Lamich, arquitecte.

AUTOR DEL PROJECTE EXECUTIU
Mateu Tersol, enginyer
Mònica Vila, arquitecte

Beta W

G-108

NÚM. EXPEDIENT EDICIÓ
CPB17110003

DATA
FEBRER 2023

NOM PLÀNOL
PROTECCIÓ CONTRA INCÈNCIS
SECCIÓ A-A' - B-B'

0 50 m

ESCALA
DIN A3 1:150
DIN A1 1:

PLÀNOL
07.3

FULL **1/2**

PATH:\\sinatra\aie\02-PRODUCCIÓ\05-IMU-RP URBANITZACIO MPGM TRINITAT\0503-TREBALLS EN CURS\01-PROJECTE\02-DEFINITIU\03-DG.-DOCUMENTACIÓ GRÀFICA\02-Plànols\07.3.01_SECCIONS BOMBERS CARRERS_

DATA IMPRESSIÓ: 2/9/2023 5:02

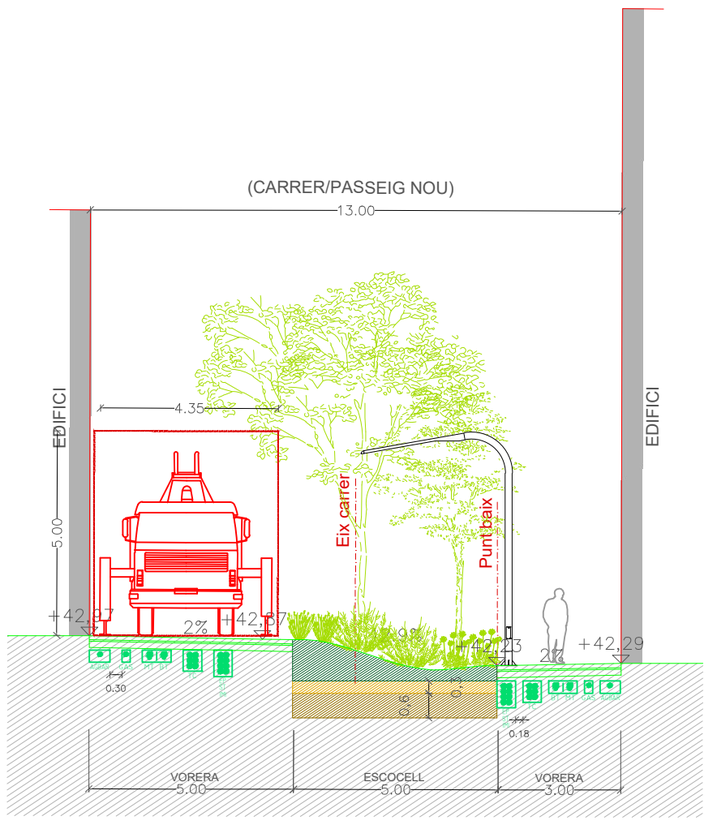

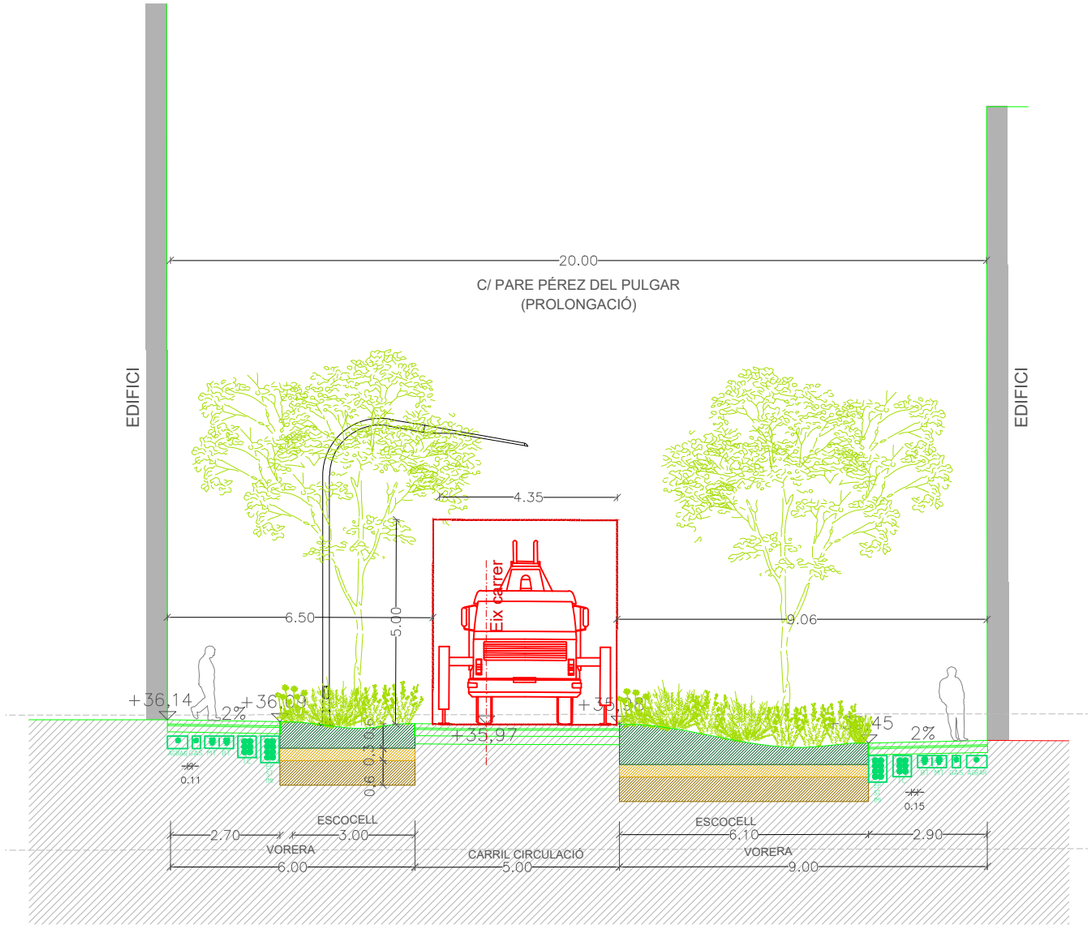

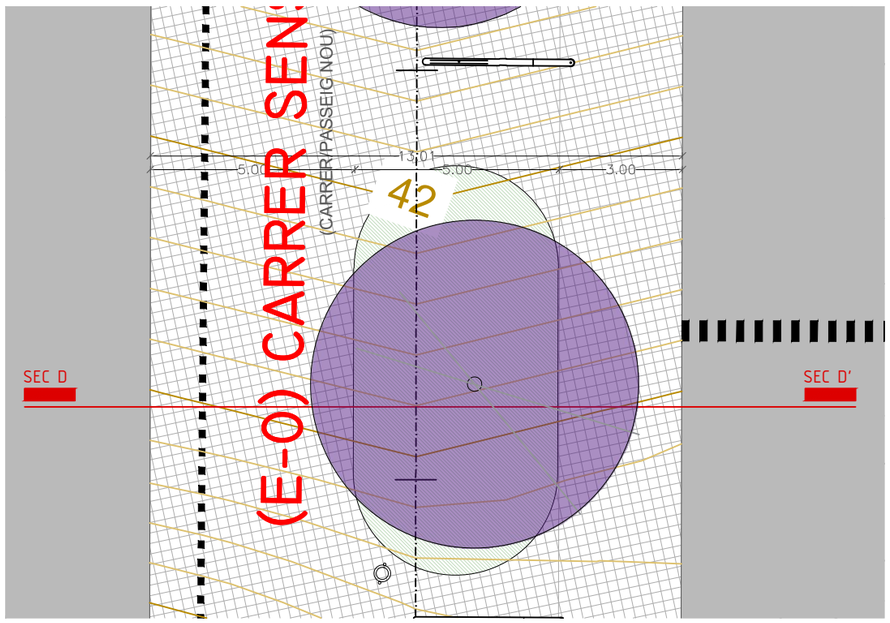

SECCIÓ D-D' (CARRER/PASSEIG NOU) E: 1-150

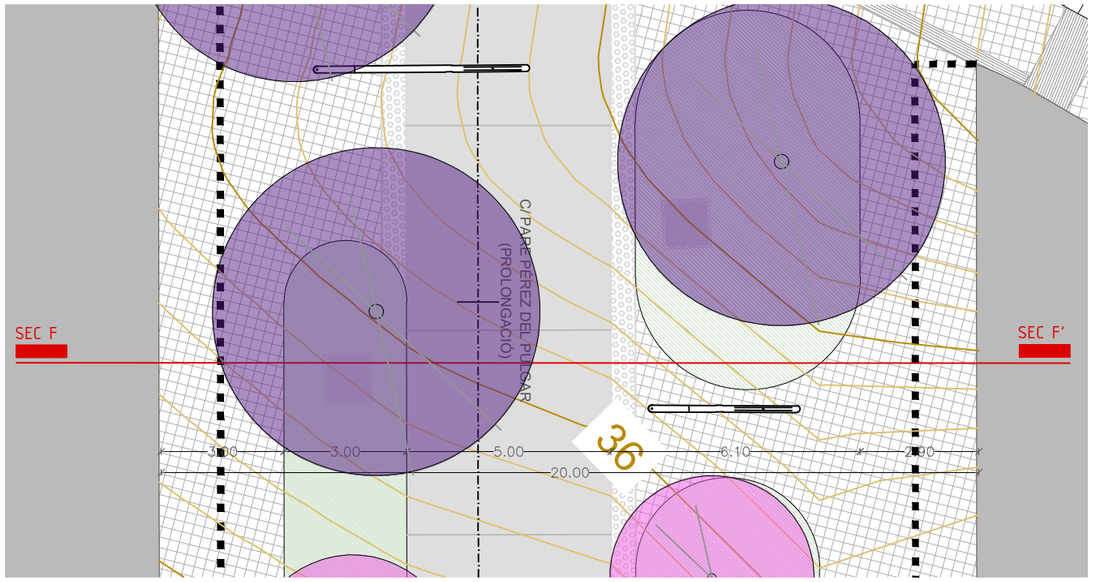

SECCIÓ F-F' c/PARE PÉREZ DEL PULGAR E: 1-150



PROJECTE D'URBANITZACIÓ DE L'ÀMBIT DE LA MPGM DE LA PRESÓ DE TRINITAT VELLA, DISTRICTE DE SANT ANDREU

Ajuntament de Barcelona
Ecologia, Urbanisme i Mobilitat
Institut Municipal d'Urbanisme
Direcció de Serveis de Projectes i Obres

AUTOR DELS CRITERIS I DE L'AVANTPROJECTE
Lluis Lamich, arquitecte.

AUTOR DEL PROJECTE EXECUTIU
Mateu Tersol, enginyer
Mònica Vila, arquitecte

Beta W

G-108

NÚM. EXPEDIENT EDICIÓ
CPB17110003

DATA
FEBRER 2023

NOM PLÀNOL
PROTECCIÓ CONTRA INCÈNCIS
SECCIÓ D-D' - FF'

0 50 m

ESCALA
DIN A3 1:200
DIN A1 1:

PLÀNOL
07.3
FULL 2/2

PATH:\\sinatra\ae\02-PRODUCCIÓ\05-IMU-RP URBANITZACIO MPGM TRINITAT\0503-TREBALLS EN CURS\01-PROJECTE\02-DEFINITIU\03-DG-DOCUMENTACIÓ GRÀFICA\02-Plànols\07.301_SECCIONS BOMBERS CARRERS_

DATA IMPRESSIÓ: 2/9/2023 5:43

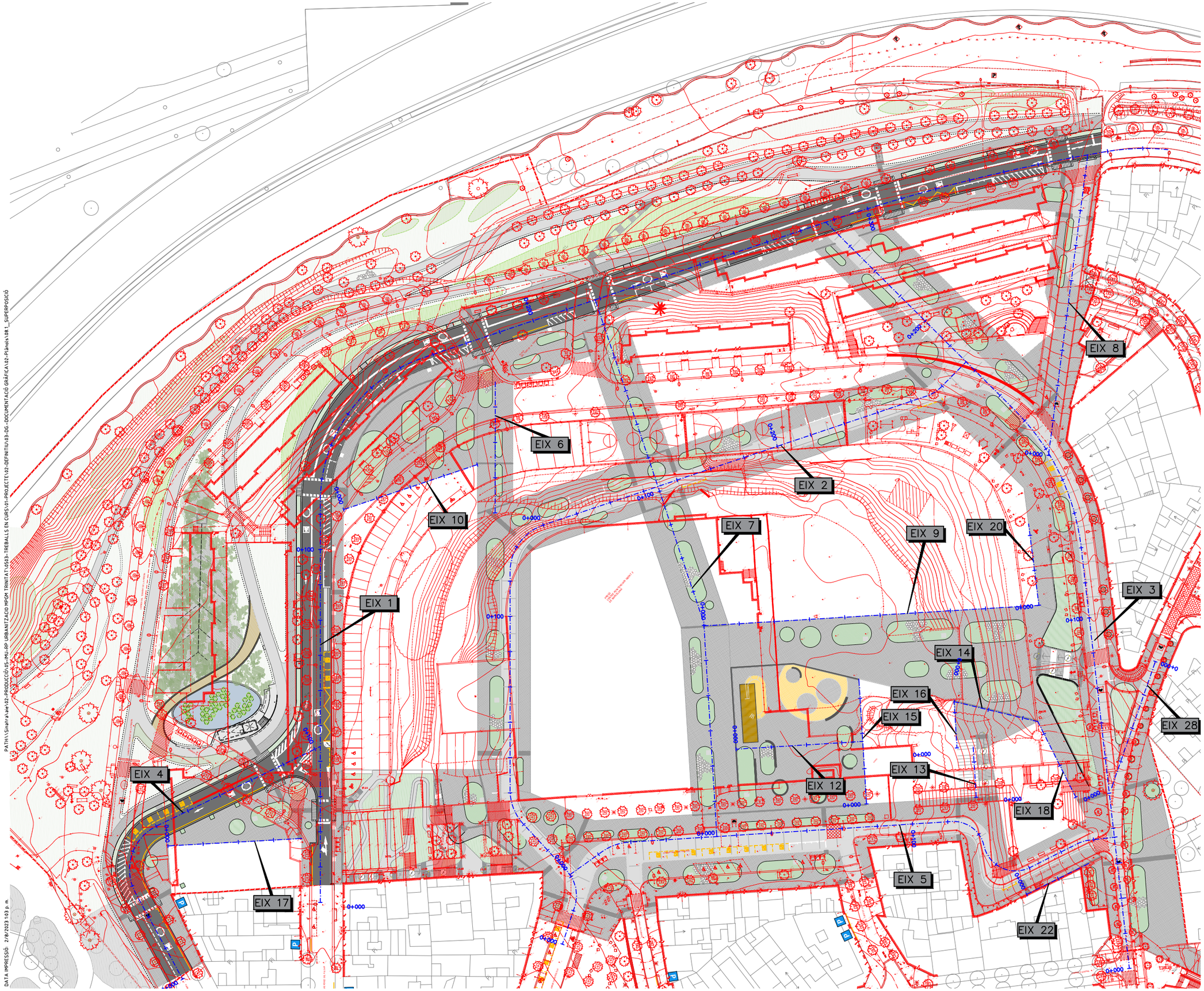

LLEGENDA

LÍMIT PMU

PROJECTE D'URBANITZACIÓ DE L'ÀMBIT DE LA MPGM DE LA PRESÓ DE TRINITAT VELLA, DISTRICTE DE SANT ANDREU

Ajuntament de Barcelona

Ecologia, Urbanisme i Mobilitat
Institut Municipal d'Urbanisme
Direcció de Serveis de Projectes i Obres

AUTOR DELS CRITERIS I DE L'AVANTPROJECTE
Lluis Lamich, arquitecte.

AUTOR DEL PROJECTE EXECUTIU
Mateu Tersol, enginyer
Mònica Vila, arquitecte

Beta W De Werkstatt

G-108

NÚM. EXPEDIENT EDICIÓ
CPB-17110003

DATA
FEBRER 2023

NOM PLÀNOL
DEFINICIÓ GEOMÈTRICA EN PLANTA SUPERPOSICIÓ

0 50 m

ESCALA
DIN A3 1:1000
DIN A1 1:500

PLÀNOL
08.1

FULL 1/1

PATH:\\Sinatra\aie\02-PRODUCCIÓ\05-IMU-RP URBANITZACIO MPGM TRINITAT\0503-TREBALLS EN CURS\01-PROJECTE\02-DEFINITIU\03-DG-DOCUMENTACIÓ GRÀFICA\02-Plànols\08.1_SUPERPOSICIÓ

DATA IMPRESSIÓ: 2/8/2023 1:03 p.m.

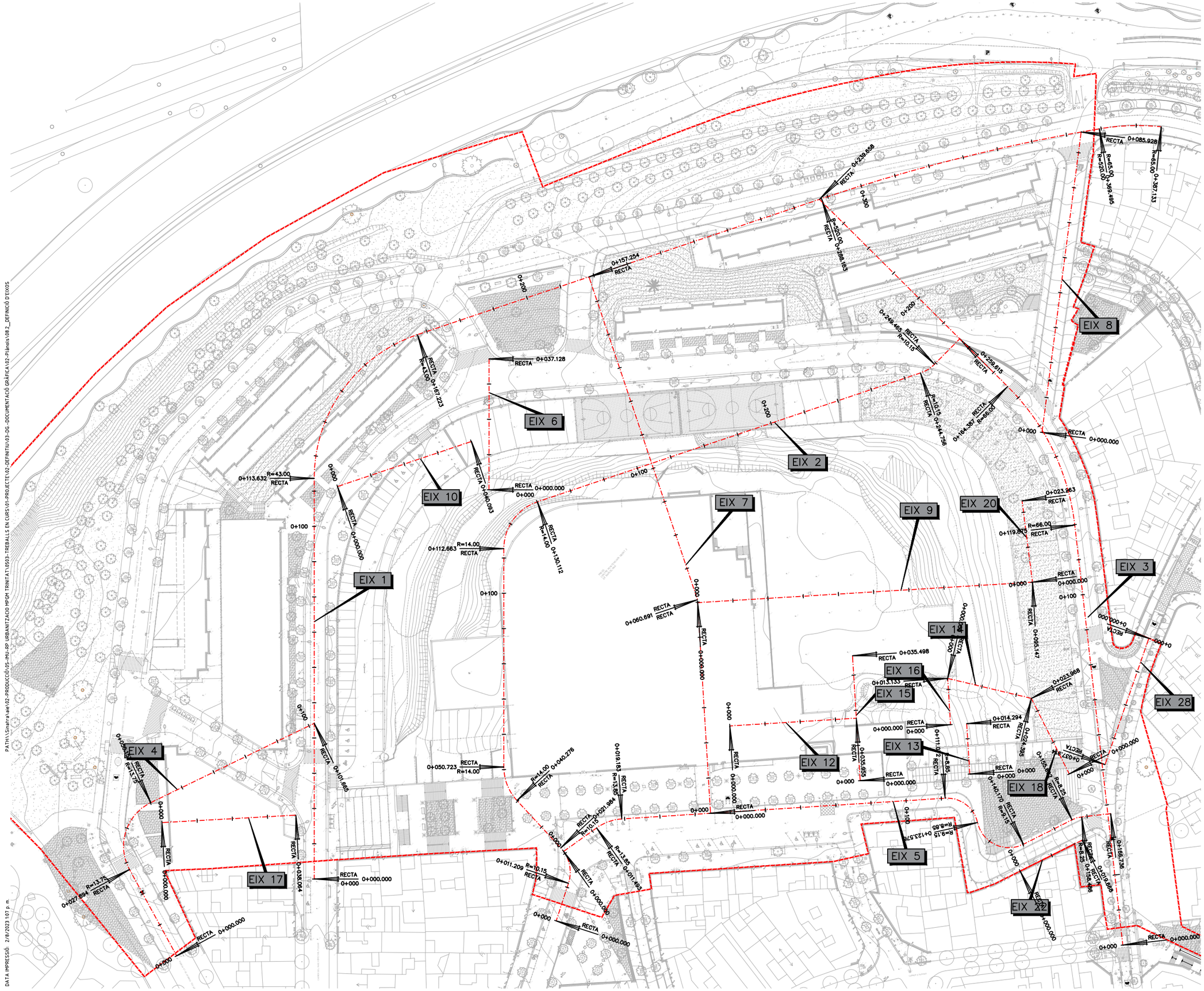

LLEGENDA

LíMIT PMU

PROJECTE D'URBANITZACIÓ DE L'ÀMBIT DE LA MPGM DE LA PRESÓ DE TRINITAT VELLA, DISTRICTE DE SANT ANDREU

Ajuntament de Barcelona

Ecologia, Urbanisme i Mobilitat
Institut Municipal d'Urbanisme
Direcció de Serveis de Projectes i Obres

AUTOR DELS CRITERIS I DE L'AVANTPROJECTE
Lluis Lamich, arquitecte.

AUTOR DEL PROJECTE EXECUTIU
Mateu Tersol, enginyer
Mònica Vila, arquitecte

Beta W

G-108

NÚM. EXPEDIENT CPB-17110003
EDICIÓ
DATA FEBRER 2023

NOM PLÀNOL
DEFINICIÓ GEOMÈTRICA EN PLANTA
DEFINICIÓ D'EIXOS SOBRE TOPOGRAFIA

0 50 m

ESCALA
DIN A3 1:1000
DIN A1 1:500

PLÀNOL 08.2
FULL 1/2

PATH:\\Sinarra\ae\02-PRODUCCIÓ\05-JMU-RP IURBANITZACIÓ MPGM TRINITAT\0503-TREBALLS EN CURS\01-PROJECTE V2-DEFINITIU\03-DG-DOCUMENTACIÓ GRÀFICA\02-Plànols\08.2_DEFINICIÓ D'EIXOS

DATA IMPRESSIÓ: 2/8/2023 1:07 p. m.



LLEGENDA

LíMIT PMU

PROJECTE D'URBANITZACIÓ DE L'ÀMBIT DE LA MPGM DE LA PRESÓ DE TRINITAT VELLA, DISTRICTE DE SANT ANDREU

Ajuntament de Barcelona

Ecologia, Urbanisme i Mobilitat
Institut Municipal d'Urbanisme
Direcció de Serveis de Projectes i Obres

AUTOR DELS CRITERIS I DE L'AVANTPROJECTE
Lluis Lamich, arquitecte.

AUTOR DEL PROJECTE EXECUTIU
Mateu Tersol, enginyer
Mònica Vila, arquitecte

Beta W

G-108

NÚM. EXPEDIENT EDICIÓ
CPB-17110003

DATA
FEBRER 2023

NOM PLÀNOL
DEFINICIÓ GEOMÈTRICA EN PLANTA
DEFINICIÓ D'EIXOS SOBRE URBAN. PROJECTADA

0 50 m

ESCALA
DIN A3 1:1000
DIN A1 1:500

PLÀNOL
08.2

FULL 2/2

PATH:\\Sinatra\aie\02-PRODUCCIÓ\05-IMU-RP URBANITZACIO MPGM TRINITAT\0503-TREBALLS EN CURS\01-PROJECTE\02-DEFINITIU\03-DG-DOCUMENTACIÓ GRÀFICA\02-Plànols\08.2_DEFINICIÓ D'EIXOS

DATA IMPRESSIÓ: 2/8/2023 1:07 p.m.



LLEGENDA

LÍMIT PMU

PROJECTE D'URBANITZACIÓ DE L'ÀMBIT DE LA MPGM DE LA PRESÓ DE TRINITAT VELLA, DISTRICTE DE SANT ANDREU

Ajuntament de Barcelona

Ecologia, Urbanisme i Mobilitat
Institut Municipal d'Urbanisme
Direcció de Serveis de Projectes i Obres

AUTOR DELS CRITERIS I DE L'AVANTPROJECTE
Lluis Lamich, arquitecte.

AUTOR DEL PROJECTE EXECUTIU
Mateu Tersol, enginyer
Mònica Vila, arquitecte

Beta W

G-108

NÚM. EXPEDIENT EDICIÓ
CPB-17110003

DATA
FEBRER 2023

NOM PLÀNOL
DEFINICIÓ GEOMÈTRICA EN PLANTA ALINEACIONS I RASANTS. ALINEACIONS

0 50 m

ESCALA
DIN A3 1:1000
DIN A1 1:500

PLÀNOL
08.3

FULL **1/3**

PATH:\\sinatra\aie\02-PRODUCCIÓ\05-IMU-RP URBANITZACIÓ MPGM TRINITAT\0503-TREBALLS EN CURS\01-PROJECTE\02-DEFINITIU\03-DG-DOCUMENTACIÓ GRÀFICA\02-Plànols\08.3_ALINEACIONS I RASANTS

DATA IMPRESSIÓ: 2/9/2023 4:33

LLEGENDA

LÍMIT PMU

PROJECTE D'URBANITZACIÓ DE L'ÀMBIT DE LA MPGM DE LA PRESÓ DE TRINITAT VELLA, DISTRICTE DE SANT ANDREU

Ajuntament de Barcelona

Ecologia, Urbanisme i Mobilitat
Institut Municipal d'Urbanisme
Direcció de Serveis de Projectes i Obres

AUTOR DELS CRITERIS I DE L'AVANTPROJECTE
Lluis Lamich, arquitecte.

AUTOR DEL PROJECTE EXECUTIU
Mateu Tersol, enginyer
Mònica Vila, arquitecte

Beta W

G-108

NÚM. EXPEDIENT EDICIÓ
CPB-17110003

DATA
FEBRER 2023

NOM PLÀNOL
DEFINICIÓ GEOMÈTRICA EN PLANTA ALINEACIONS I RASANTS. RASANTS

0 50 m

ESCALA
DIN A3 1:1000
DIN A1 1:500

PLÀNOL
08.3
FULL **2/3**

PATH:\\sinatra\vol2\V2-PRODUCCIÓ\05-IMU-RP URBANITZACIÓ MPGM TRINITAT\0503-TREBALLS EN CURS\01-PROJECTE\V2-DEFINITIU\03-DG-DOCUMENTACIÓ GRÀFICA\02-Plànols\08_ALINEACIONS I RASANTS

DATA IMPRESSIÓ: 2/9/2023 4:33

LLEGENDA

LÍMIT PMU

PROJECTE D'URBANITZACIÓ DE L'ÀMBIT DE LA MPGM DE LA PRESÓ DE TRINITAT VELLA, DISTRICTE DE SANT ANDREU

Ajuntament de Barcelona

Ecologia, Urbanisme i Mobilitat
Institut Municipal d'Urbanisme
Direcció de Serveis de Projectes i Obres

AUTOR DELS CRITERIS I DE L'AVANTPROJECTE
Lluis Lamich, arquitecte.

AUTOR DEL PROJECTE EXECUTIU
Mateu Tersol, enginyer
Mònica Vila, arquitecte

Beta W

G-108

NÚM. EXPEDIENT EDICIÓ
CPB-17110003

DATA
FEBRER 2023

NOM PLÀNOL
DEFINICIÓ GEOMÈTRICA EN PLANTA ALINEACIONS I RASANTS. RASANTS PERÍMETRES

0 50 m

ESCALA
DIN A3 1:1000
DIN A1 1:500

PLÀNOL
08.3
FULL 3/3

DATA IMPRESSIÓ: 2/9/2023 4:33

PATH:\\sinatra\vol2\V2-PRODUCCIÓ\05-IMU-RP URBANITZACIO MPGM TRINITAT\0503-TREBALLS EN CURS\01-PROJECTE\V2-DEFINITIU\03-DG-DOCUMENTACIÓ GRÀFICA\02-Plànols\08_ALINEACIONS I RASANTS



LLEGENDA

LÍMIT PMU

PROJECTE D'URBANITZACIÓ DE L'ÀMBIT DE LA MPGM DE LA PRESÓ DE TRINITAT VELLA, DISTRICTE DE SANT ANDREU

Ajuntament de Barcelona

Ecologia, Urbanisme i Mobilitat
Institut Municipal d'Urbanisme
Gerència de Serveis de Projectes i Obres

AUTOR DELS CRITERIS I DE L'AVANTPROJECTE
Lluis Lamich, arquitecte.

AUTOR DEL PROJECTE EXECUTIU
Mateu Tersol, enginyer
Mònica Vila, arquitecte

Beta W

G-108

NÚM EXPEDIENT EDICIÓ
CPB-17110003

DATA
FEBRER 2023

NOM PLÀNOL
DEFINICIÓ GEOMÈTRICA EN PLANTA
PLANTA DE NIVEL.LACIÓ "GRADING"

0 50 m

ESCALA
DIN A3 1:1000
DIN A1 1:500

PLÀNOL
08.4
FULL **1/1**

PATH:\Sinatra\ave\02-PRODUCCIÓ\05-IMU-RP URBANITZACIO MPGM TRINITAT\0503-TREBALLS EN CURS\01-PROJECTE\V2-DEFINITIU\03-DG-DOCUMENTACIÓ GRÀFICA\02-Plànols\08-_NIVELLACIÓ-GRADING

DATA IMPRESSIÓ: 2/02/2023 1:12 p. m.

PATH:\\Smartvale\V2-PRODUCCIÓ\05-IMU-RP URBANITZACIO MPGM TRINITAT\0503-TREBALLS EN CURS\01-PROJECTE\V2-DEFINITIU\03-DG-DOCUMENTACIÓ GRÀFICA\02-Plànols\08.5_DEFINICIÓ GEOMÈTRICA

DATA IMPRESSIÓ: 2/8/2023 11:14 p. m.

LLEGENDA

LÍMIT PMU

PROJECTE D'URBANITZACIÓ DE L'ÀMBIT DE LA MPGM DE LA PRESÓ DE TRINITAT VELLA, DISTRICTE DE SANT ANDREU

Ajuntament de Barcelona

Ecologia, Urbanisme i Mobilitat
Institut Municipal d'Urbanisme
Direcció de Serveis de Projectes i Obres

AUTOR DELS CRITERIS I DE L'AVANTPROJECTE
Lluis Lamich, arquitecte.

AUTOR DEL PROJECTE EXECUTIU
Mateu Tersol, enginyer
Mònica Vila, arquitecte

Beta W

G-108

NÚM. EXPEDIENT EDICIÓ
CPB-17110003

DATA
FEBRER 2023

NOM PLÀNOL
DEFINICIÓ GEOMÈTRICA EN PLANTA
PLANTA DE PUNTS DE REPLANTEIG

0 50 m

ESCALA
DIN A3 1:1/1200
DIN A1 1:1/600

PLÀNOL
08.5
FULL 1/5



LLEGENDA

LÍMIT PMU

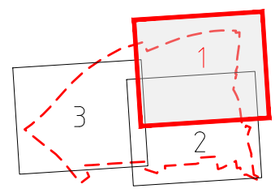

PROJECTE D'URBANITZACIÓ DE L'ÀMBIT DE LA MPGM DE LA PRESÓ DE TRINITAT VELLA, DISTRICTE DE SANT ANDREU

Ajuntament de Barcelona

Ecologia, Urbanisme i Mobilitat
Institut Municipal d'Urbanisme
Direcció de Serveis de Projectes i Obres

AUTOR DELS CRITERIS I DE L'AVANTPROJECTE
Lluis Lamich, arquitecte.

AUTOR DEL PROJECTE EXECUTIU
Mateu Tersol, enginyer
Mònica Vila, arquitecte

Beta W

G-108

NÚM. EXPEDIENT EDICIÓ
CPB-17110003

DATA
FEBRER 2023

NOM PLÀNOL
DEFINICIÓ GEOMÈTRICA EN PLANTA
PLANTA DE PUNTS DE REPLANTEIG

0 37.5 m

ESCALA
DIN A3 1:1/750
DIN A1 1:1/375

PLÀNOL
08.5

FULL 2/5

PATH:\\Sinatra\aie\02-PRODUCCIÓ\05-IMU-RP URBANITZACIO MPGM TRINITAT\0503-TREBALLS EN CURS\01-PROJECTE\02-DEFINITIU\03-DG-DOCUMENTACIÓ GRÀFICA\02-Plànols\08.5_DEFINICIÓ GEOMÈTRICA

DATA IMPRESSIÓ: 2/8/2023 1:14 p. m.

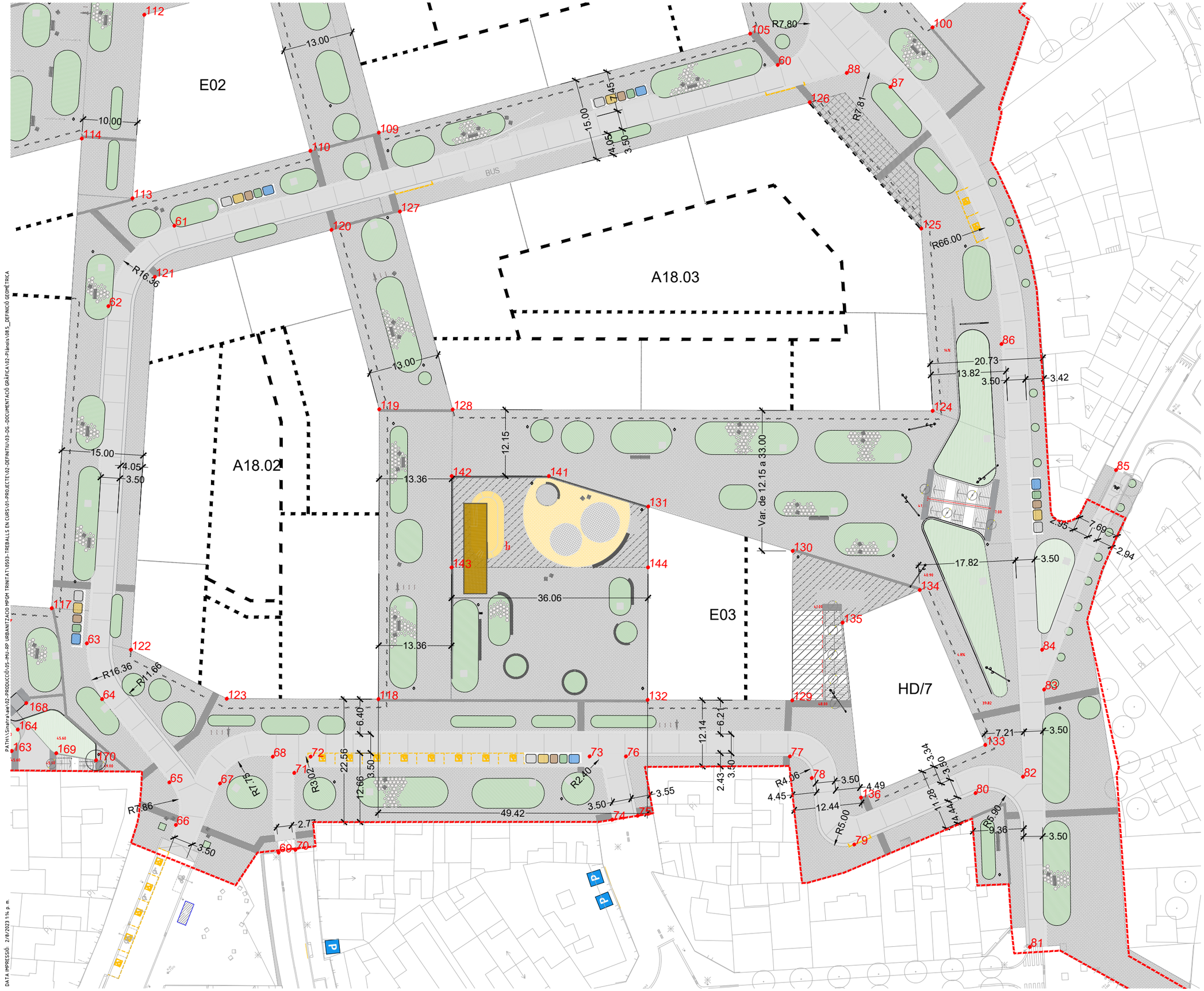

LLEGENDA

LÍMIT PMU

PROJECTE D'URBANITZACIÓ DE L'ÀMBIT DE LA MPGM DE LA PRESÓ DE TRINITAT VELLA, DISTRICTE DE SANT ANDREU

Ajuntament de Barcelona

Ecologia, Urbanisme i Mobilitat
Institut Municipal d'Urbanisme
Direcció de Serveis de Projectes i Obres

AUTOR DELS CRITERIS I DE L'AVANTPROJECTE
Lluis Lamich, arquitecte.

AUTOR DEL PROJECTE EXECUTIU
Mateu Tersol, enginyer
Mònica Vila, arquitecte

Beta W

G-108

NÚM. EXPEDIENT EDICIÓ
CPB-17110003

DATA
FEBRER 2023

NOM PLÀNOL
DEFINICIÓ GEOMÈTRICA EN PLANTA
PLANTA DE PUNTS DE REPLANTEIG

0 37.5 m

ESCALA
DIN A3 1:1/750
DIN A1 1:1/375

PLÀNOL
08.5
FULL 3/5

PATH:\\Sinatra\aie\02-PRODUCCIÓ\05-IMU-RP URBANITZACIO MPGM TRINITAT\0503-TREBALLS EN CURS\01-PROJECTE\02-DEFINITIU\03-DG-DOCUMENTACIÓ GRÀFICA\02-Plànols\08.5_DEFINICIÓ GEOMÈTRICA

DATA IMPRESSIÓ: 2/8/2023 1:14 p. m.



LLEGENDA

LÍMIT PMU

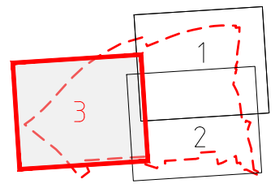

PROJECTE D'URBANITZACIÓ DE L'ÀMBIT DE LA MPGM DE LA PRESÓ DE TRINITAT VELLA, DISTRICTE DE SANT ANDREU

Ajuntament de Barcelona

Ecologia, Urbanisme i Mobilitat
Institut Municipal d'Urbanisme
Direcció de Serveis de Projectes i Obres

AUTOR DELS CRITERIS I DE L'AVANTPROJECTE
Lluis Lamich, arquitecte.

AUTOR DEL PROJECTE EXECUTIU
Mateu Tersol, enginyer
Mònica Vila, arquitecte

Beta W

G-108

NÚM. EXPEDIENT CPB-17110003
EDICIÓ
DATA FEBRER 2023

NOM PLÀNOL
DEFINICIÓ GEOMÈTRICA EN PLANTA
PLANTA DE PUNTS DE REPLANTEIG

0 37.5 m

ESCALA
DIN A3 1:1/750
DIN A1 1:1/375

PLÀNOL 08.5
FULL 4/5

PATH\\Sinatra\ale\02-PRODUCCIÓ\05-IMU-RP URBANITZACIÓ MPGM TRINITAT\0503-TREBALLS EN CURS\01-PROJECTE\02-DEFINITIU\03-DG-DOCUMENTACIÓ GRÀFICA\02-Plànols\08.5_DEFINICIÓ GEOMÈTRICA

DATA IMPRESSIÓ: 2/8/2023 1:14 p. m.

PUNT	COORDENADES		
	X	Y	Z
1	432.330,189	4.589.509,880	32.32
2	432.337,768	4.589.508,937	32.30
3	432.330,709	4.589.511,381	32.30
4	432.332,149	4.589.515,538	32.30
5	432.332,895	4.589.517,641	32.35
6	432.339,511	4.589.513,973	32.30
7	432.356,107	4.589.528,009	32.65
8	432.353,136	4.589.521,120	33.65
9	432.384,685	4.589.516,541	35.50
10	432.385,523	4.589.516,209	35.55
11	432.391,283	4.589.514,639	36.08
12	432.382,944	4.589.509,158	35.57
13	432.388,513	4.589.506,924	35.90
14	432.390,449	4.589.496,093	35.98
15	432.386,056	4.589.492,006	35.91
16	432.381,403	4.589.487,703	35.95
17	432.380,047	4.589.488,953	35.92
18	432.371,332	4.589.481,034	36.15
19	432.376,252	4.589.476,380	36.29
20	432.388,750	4.589.489,045	35.90
21	432.393,191	4.589.493,080	35.96
22	432.400,168	4.589.499,418	36.23
23	432.404,017	4.589.502,914	36.40
24	432.409,087	4.589.518,872	36.90
25	432.451,358	4.589.557,230	38.95
26	432.455,314	4.589.560,248	39.15
27	432.456,505	4.589.550,578	38.95
28	432.460,641	4.589.553,675	39.17
29	432.506,869	4.589.562,224	41.32
30	432.502,144	4.589.555,241	41.29
31	432.517,913	4.589.556,062	41.65
32	432.523,153	4.589.553,139	41.55
33	432.513,820	4.589.548,727	41.65
34	432.519,060	4.589.545,804	41.55
35	432.524,533	4.589.542,750	41.35
36	432.541,186	4.589.533,459	40.27
37	432.546,578	4.589.530,451	39.90
38	432.551,817	4.589.527,528	39.55
39	432.550,671	4.589.537,786	39.90
40	432.555,911	4.589.534,863	39.53
41	432.570,230	4.589.517,253	38.27
42	432.580,710	4.589.511,406	37.55
43	432.606,118	4.589.497,228	35.80
44	432.612,663	4.589.493,549	35.35

PUNT	COORDENADES		
	X	Y	Z
45	432.617,621	4.589.490,683	35.00
46	432.622,766	4.589.487,597	34.65
47	432.621,872	4.589.497,933	35.00
48	432.627,023	4.589.494,855	34.65
49	432.660,850	4.589.462,293	31.90
50	432.662,019	4.589.463,961	31.92
51	432.663,678	4.589.462,743	31.83
52	432.359,611	4.589.050,387	31.66
53	432.669,742	4.589.458,192	31.63
54	432.673,869	4.589.455,030	31.63
55	432.674,928	4.589.454,205	31.66
56	432.667,342	4.589.467,948	31.80
57	432.672,151	4.589.464,366	31.60
58	432.679,909	4.589.458,403	31.62
59	432.604,250	4.589.453,438	37.54
60	432.592,657	4.589.446,978	38.52
61	432.492,544	4.589.502,832	44.82
62	432.473,578	4.589.500,656	45.63
63	432.427,668	4.589.458,955	48.43
64	432.422,552	4.589.449,658	48.75
65	432.420,805	4.589.430,075	48.79
66	432.416,230	4.589.423,639	48.50
67	432.427,343	4.589.423,477	48.77
68	432.437,728	4.589.420,256	49.10
69	432.426,237	4.589.406,881	49.02
70	432.428,830	4.589.405,088	49.05
71	432.438,477	4.589.415,381	49.13
72	432.442,712	4.589.415,429	49.08
73	432.479,542	4.589.379,828	49.25
74	432.474,444	4.589.368,592	49.82
75	432.478,293	4.589.365,865	49.80
76	432.484,332	4.589.375,189	49.26
77	432.505,951	4.589.354,249	47.42
78	432.505,794	4.589.347,544	47.32
79	432.503,199	4.589.334,407	46.15
80	432.525,749	4.589.325,693	41.90
81	432.513,254	4.589.298,450	42.57
82	432.534,101	4.589.321,790	41.08
83	432.548,021	4.589.330,591	39.65
84	432.552,842	4.589.336,084	38.90
85	432.585,536	4.589.350,339	33.40
86	432.586,521	4.589.381,585	37.55
87	432.604,716	4.589.429,673	38.60
88	432.600,737	4.589.437,088	38.40

PUNT	COORDENADES		
	X	Y	Z
100	432.617,851	4.589.432,138	38.20
101	432.630,002	4.589.430,636	35.50
102	432.635,793	4.589.439,890	34.45
103	432.654,774	4.589.452,913	32.20
104	432.620,228	4.589.484,850	34.90

PUNT	COORDENADES		
	X	Y	Z
105	432.593,021	4.589.454,612	38.60
106	432.599,355	4.589.465,964	37.31
107	432.600,714	4.589.496,125	36.72
108	432.550,886	4.589.523,925	40.00
109	432.531,399	4.589.488,993	42.98

PUNT	COORDENADES		
	X	Y	Z
110	432.520,047	4.589.495,326	43.67
111	432.535,638	4.589.523,271	41.23
112	432.515,524	4.589.534,493	42.18
113	432.490,521	4.589.511,800	45.08

PUNT	COORDENADES		
	X	Y	Z
115	432.456,460	4.589.545,690	39.00
114	432.491,422	4.589.526,183	44.15
116	432.401,971	4.589.496,197	36.43
117	432.427,522	4.589.468,069	48.35

PUNT	COORDENADES		
	X	Y	Z
118	432.459,006	4.589.414,347	48.80
119	432.496,130	4.589.452,454	46.00
120	432.512,744	4.589.482,233	43.60
121	432.483,431	4.589.498,588	45.30
122	432.432,663	4.589.452,475	48.50
123	432.439,059	4.589.433,779	49.12

PUNT	COORDENADES		
	X	Y	Z
124	432.568,898	4.589.381,563	41.58
125	432.590,699	4.589.407,051	38.80
126	432.592,093	4.589.437,962	38.56
127	432.524,098	4.589.475,899	42.91
128	432.505,774	4.589.443,058	46.13

PUNT	COORDENADES		
	X	Y	Z
129	432.513,421	4.589.361,325	47.63
130	432.532,560	4.589.380,971	41.85
131	432.519,170	4.589.405,282	44.06
132	432.494,399	4.589.379,855	49.29

PUNT	COORDENADES		
	X	Y	Z
133	432.533,198	4.589.330,795	40.78
134	432.544,330	4.589.359,603	40.90
135	432.529,981	4.589.365,148	42.45
136	432.510,066	4.589.339,733	46.31

PUNT	COORDENADES		
	X	Y	Z
137	432.368,820	4.589.482,094	36.75
138	432.379,542	4.589.491,759	36.44
139	432.352,425	4.589.518,471	33.56
140	432.342,462	4.589.508,064	33.64

PUNT	COORDENADES		
	X	Y	Z
141	432.509,963	4.589.421,995	44.90
142	432.397,142	4.589.434,414	46.50
143	432.485,480	4.589.422,373	47.50
144	432.511,381	4.589.397,287	40.09

PUNT	COORDENADES		
	X	Y	Z
145	432397.697	4589487.709	36.20
146	432399.858	4589489.447	37.44
147	432381.482	4589475.689	36.45
148	432382.354	4589474.512	36.47
149	432392.423	4589478.795	36.94
150	432397.705	4589486.457	37.35
151	432407.355	4589485.976	37.80
152	432387.306	4589469.710	38.65
153	432390.877	4589465.844	38.75
154	432392.327	4589469.900	38.83
155	432397.460	4589468.318	39.15
156	432414.228	4589477.895	40.35
157	432406.213	4589467.960	41.17
158	432406.061	4589462.729	41.48
159	432403.604	4589459.637	41.48
160	432397.332	4589460.402	41.90
161	432396.975	4589462.153	41.90
162	432397.395	4589458.748	45.60
163	432404.010	4589454.356	45.60
164	432407.554	4589456.413	45.60
165	432408.108	4589466.153	45.60
166	432410.951	4589469.525	45.60
167	432417.374	4589473.216	49.00
168	432412.044	4589458.810	49.00
169	432409.610	4589448.369	45.60
170	432413.952	4589442.355	49.00

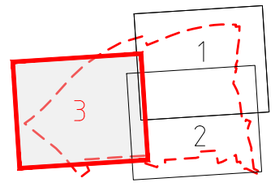

PROJECTE D'URBANITZACIÓ DE L'ÀMBIT DE LA MPGM DE LA PRESÓ DE TRINITAT VELLA, DISTRICTE DE SANT ANDREU

Ajuntament de Barcelona

Ecologia, Urbanisme i Mobilitat
Institut Municipal d'Urbanisme
Direcció de Serveis de Projectes i Obres

AUTOR DELS CRITERIS I DE L'AVANTPROJECTE
Lluis Lamich, arquitecte.

AUTOR DEL PROJECTE EXECUTIU
Mateu Tersol, enginyer
Mònica Vila, arquitecte

Beta W

G-108

NÚM. EXPEDIENT CPB-17110003
EDICIÓ
DATA FEBRER 2023

NOM PLÀNOL
DEFINICIÓ GEOMÈTRICA EN PLANTA
PLANTA DE PUNTS DE REPLANTEIG

0 37.5 m

ESCALA
DIN A3 1:1/750
DIN A1 1:1/375

PLÀNOL 08.5
FULL 5/5

PATH:\\Sinatra\ae\02-PRODUCCIÓ\05-IMU-RP URBANITZACIO MPGM TRINITAT\0503-TREBALLS EN CURS\01-PROJECTE\02-DEFINITIU\03-DG-DOCUMENTACIÓ GRÀFICA\02-Plànols\08.5_DEFINICIÓ GEOMÈTRICA

DATA IMPRESSIÓ: 2/8/2023 1:14 p. m.

EIX 1
EIX 2
EIX 3
EIX 4
EIX 5
EIX 6
EIX 7
EIX 8
EIX 9
EIX 10
EIX 11

PROJECTE D'URBANITZACIÓ DE L'ÀMBIT DE LA MPGM DE LA PRESÓ DE TRINITAT VELLA, DISTRICTE DE SANT ANDREU

Ajuntament de Barcelona

Ecologia, Urbanisme i Mobilitat
Institut Municipal d'Urbanisme
Consell de Gerència de Projectes i Obres

AUTOR DELS CRITERIS I DE L'AVANTPROJECTE
Lluis Lamich, arquitecte.

AUTOR DEL PROJECTE EXECUTIU
Mateu Tersol, enginyer
Mònica Vila, arquitecte

Beta W

G-108

NÚM EXPEDIENT EDICIÓ
CPB-17110003

DATA
FEBRER 2023

NOM PLÀNOL
DEFINICIÓ GEOMÈTRICA EN PLANTA
PARC. DEFINICIÓ D'EIXOS

0 50 m

ESCALA
DIN A3 1:1000
DIN A1 1:500

PLÀNOL
08.6.1

FULL 1/1

PATH:X:\05-IMU-RP URBANITZACIO MPGM TRINITAT\0503-TREBALLS EN CURS\01-PROJECTE\02-DEFINITIU\03-DG-DOCUMENTACIÓ GRÀFICA\02-Plànols\08.6.1_DEF_GEOM PL_PARC_EIXOS

DATA IMPRESSIÓ: 2/1/2023 5:47

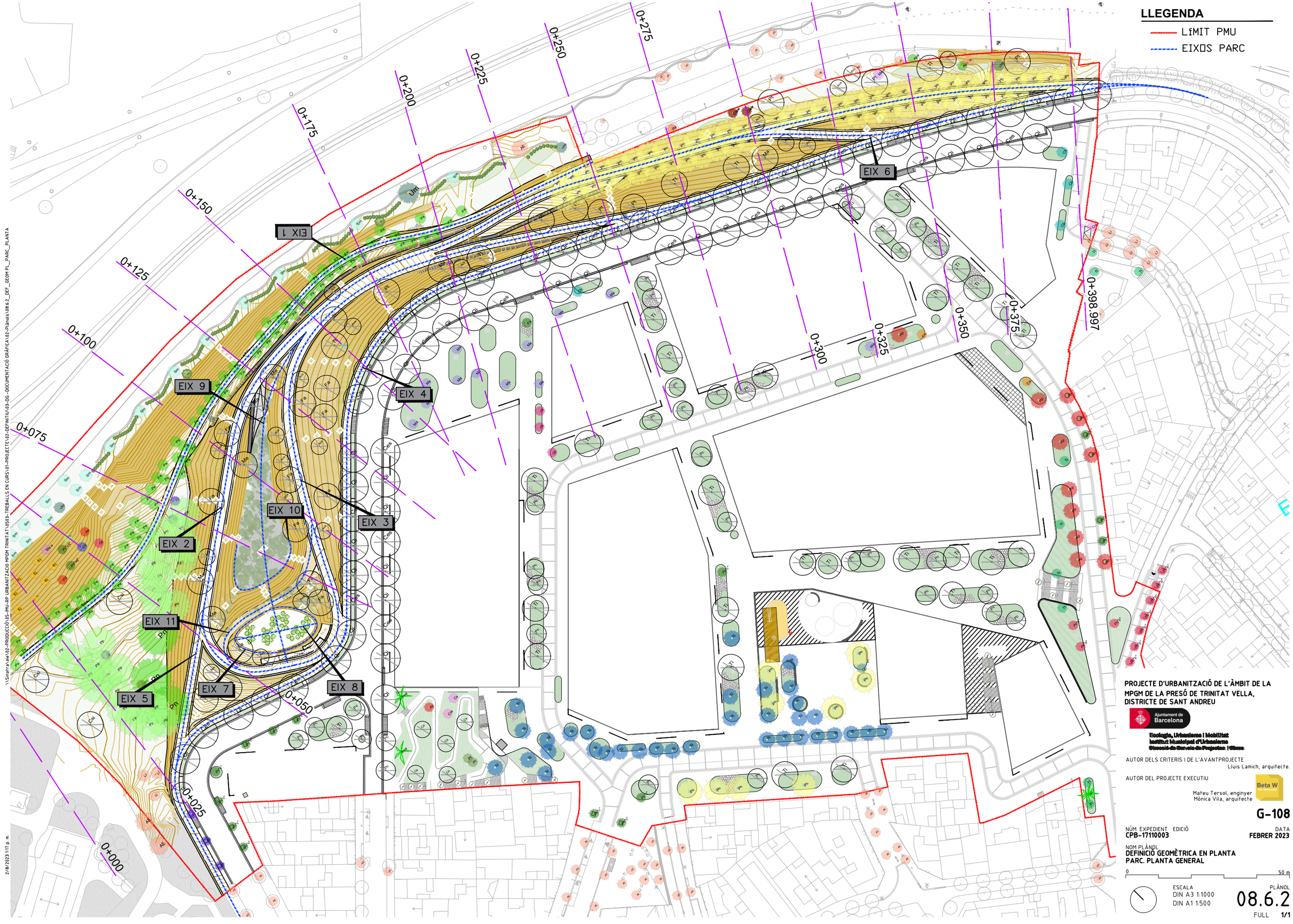

PROJECTE D'URBANITZACIÓ DE L'ÀMBIT DE LA MPGM DE LA PRESÓ DE TRINITAT VELLA, DISTRICTE DE SANT ANDREU

Ajuntament de Barcelona

Ecologia, Urbanisme i Mobilitat
Institut Municipal d'Urbanisme
Direcció de Serveis de Projectes i Obres

AUTOR DELS CRITERIS I DE L'AVANTPROJECTE
Lluis Lamich, arquitecte.

AUTOR DEL PROJECTE EXECUTIU
Mateu Tersol, enginyer
Mònica Vila, arquitecte

Beta W

G-108

NÚM. EXPEDIENT EDICIÓ
CPB-17110003

DATA
FEBRER 2023

NOM PLÀNOL
DEFINICIÓ GEOMÈTRICA EN PLANTA
PARC. PLANTA GENERAL

0 50 m

ESCALA
DIN A3 1:1000
DIN A1 1:500

PLÀNOL
08.6.2

FULL 1/1

\\Sinatra\aie\02-PRODUCCIÓ\05-IMU-RP URBANITZACIO MPGM TRINITAT\0503-TREBALLS EN CURS\01-PROJECTE\02-DEFINITIU\03-DG-DOCUMENTACIÓ GRÀFICA\02-Plànols\08.6.2_DEF_GEOM PL_PARC_PLANTA

2/8/2023 1:17 p.m.

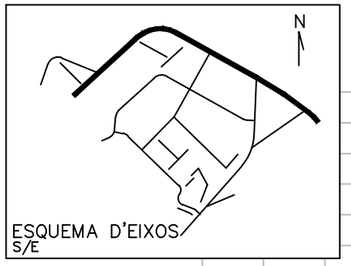

EIX 1

LLEGENDA
- TERRENY NATURAL
- RASANT VIAL PROJECTAT
- RASANT ALTRES EIXOS

| | | |

EIX 1

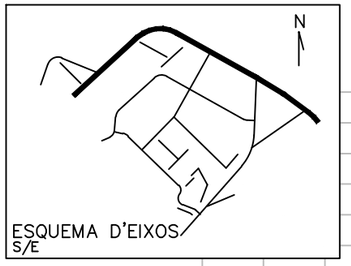

LLEGENDA
- TERRENY NATURAL
- RASANT VIAL PROJECTAT
- RASANT ALTRES EIXOS

COTES DE TERRENY	31.338	31.019	30.959	30.906	30.860	30.760	30.790	30.830	30.844	30.856	30.973	31.359	31.719	31.978	32.149
COTES DE PAVIMENT	38.060	37.460	36.860	36.260	35.660	35.060	34.460	33.860	33.260	32.660	32.060	31.675	31.720		
COTES VERMELLES	6.722	6.441	5.901	5.354	4.800	4.300	3.670	3.030	2.416	1.804	1.087	0.316	0.001	0.002	0.017

EH: 1/500
EV: 1/100

0+300

PROJECTE D'URBANITZACIÓ DE L'ÀMBIT DE LA MPGM DE LA PRESÓ DE TRINITAT VELLA, DISTRICTE DE SANT ANDREU

Ajuntament de Barcelona
Ecologia, Urbanisme i Mobilitat
Institut Municipal d'Urbanisme
Direcció de Serveis de Projectes i Obres

AUTOR DELS CRITERIS I DE L'AVANTPROJECTE
Lluis Lamich, arquitecte.

AUTOR DEL PROJECTE EXECUTIU
Beta W
Mateu Tersol, enginyer
Mònica Vila, arquitecte

G-108

NÚM. EXPEDIENT EDICIÓ
CPB-17110003

DATA
FEBRER 2023

NOM PLÀNOL
DEFINICIÓ GEOMÈTRICA EN ALÇAT
PERFILS LONGITUDINALS. EIX 1 (1/2)

0 50 m

ESCALA
DIN A3 1:INDICADES
DIN A1 1:- -

PLÀNOL
09.1

FULL 2/10

PATH:\\Sinatra\wa\02-PRODUCCIÓ\05-IMU-RP URBANITZACIO MPGM TRINITAT\0503-TREBALLS EN CURS\01-PROJECTE\02-DEFINITIU\03-DG-DOCUMENTACIÓ GRÀFICA\02-Plànols\09.1_PERFILS LONGITUDINALS

DATA IMPRESSIÓ: 2/2/2023 a.11

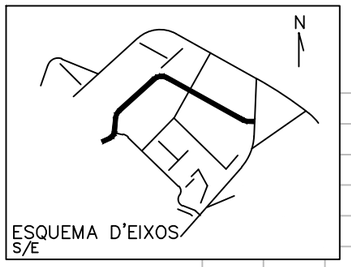

EIX 2

LLEGENDA
- TERRENY NATURAL
- RASANT VIAL PROJECTAT
- RASANT ALTRES EIXOS

| | | |

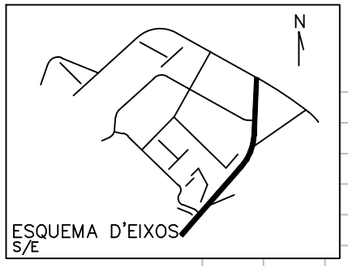

EIX 3

LLEGENDA
- TERRENY NATURAL
- RASANT VIAL PROJECTAT
- RASANT ALTRES EIXOS

| | | |

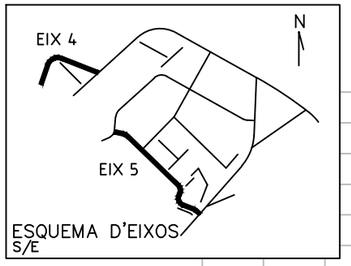

EIX 4

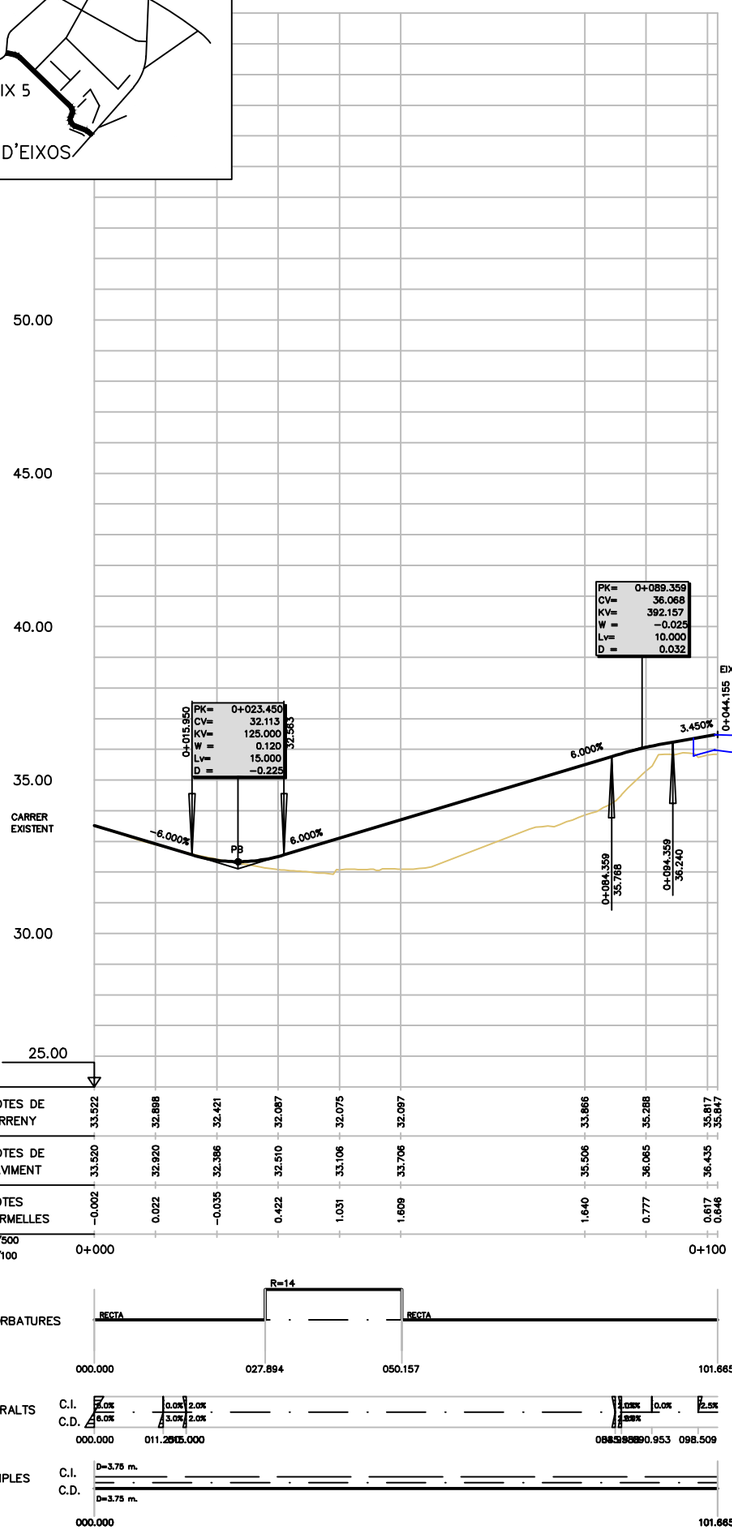

EIX 5

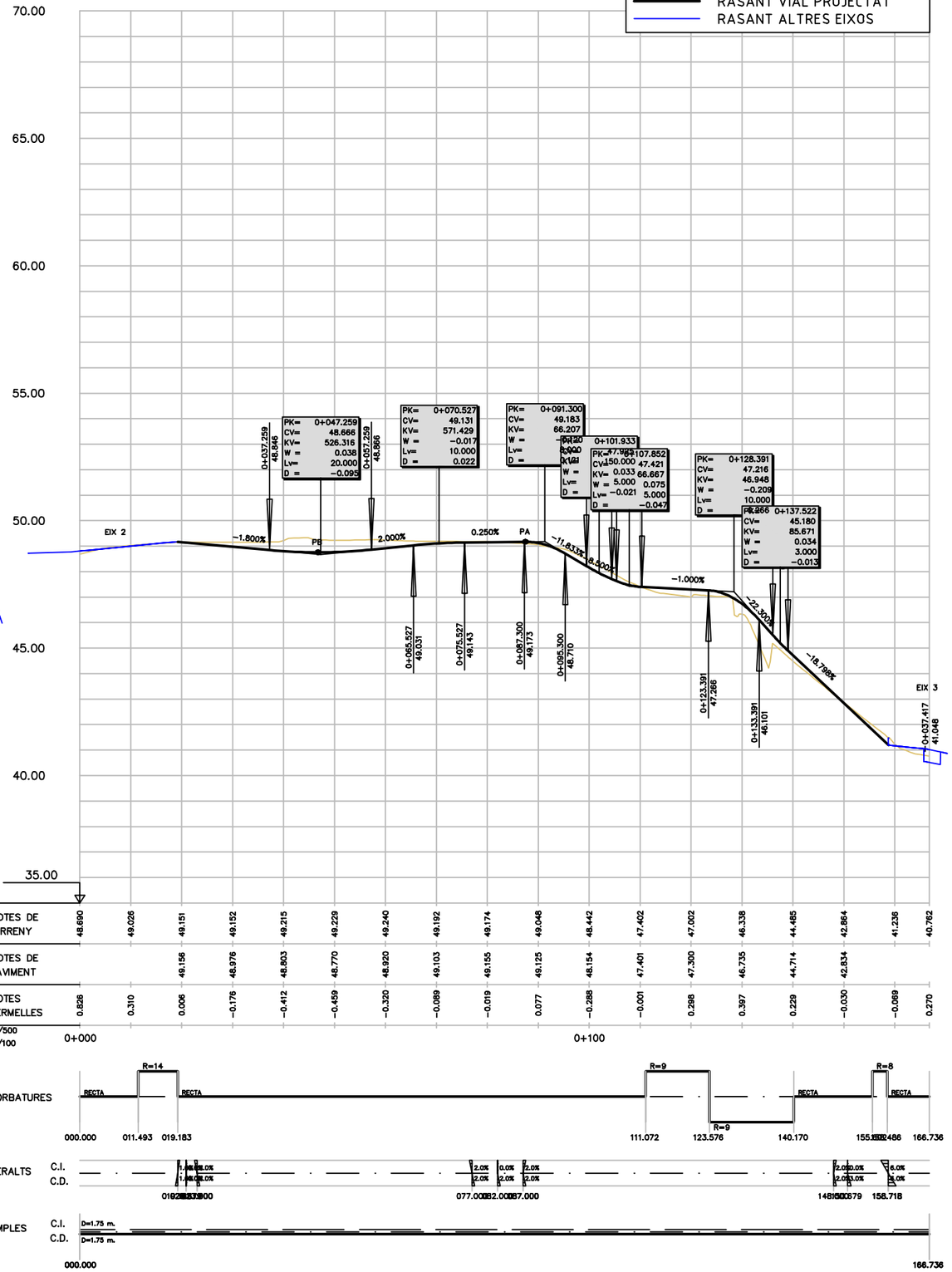

PROJECTE D'URBANITZACIÓ DE L'ÀMBIT DE LA MPGM DE LA PRESÓ DE TRINITAT VELLA, DISTRICTE DE SANT ANDREU

Ajuntament de Barcelona
Ecologia, Urbanisme i Mobilitat
Institut Municipal d'Urbanisme
Direcció de Serveis de Projectes i Obres

AUTOR DELS CRITERIS I DE L'AVANTPROJECTE
Lluis Lamich, arquitecte.

AUTOR DEL PROJECTE EXECUTIU
Mateu Tersol, enginyer
Mònica Vila, arquitecte

Beta W

G-108

NÚM. EXPEDIENT EDICIÓ
CPB-17110003

DATA
FEBRER 2023

NOM PLÀNOL
DEFINICIÓ GEOMÈTRICA EN ALÇAT
PERFILS LONGITUDINALS. EIXOS 4 i 5

0 50 m

ESCALA
DIN A3 1:INDICADES
DIN A1 1:- -

PLÀNOL
09.1
FULL 5/10

PATH:\\Sinarra\ae\02-PRODUCCIÓ\05-JMU-RP URBANITZACIÓ MPGM TRINITAT\0503-TREBALLS EN CURS\01-PROJECTE\02-DEFINITIU\03-DG-DOCUMENTACIÓ GRÀFICA\02-Plànols\09.1_PERFILS LONGITUDINALS

DATA IMPRESSIÓ: 2/2/2023 4:11

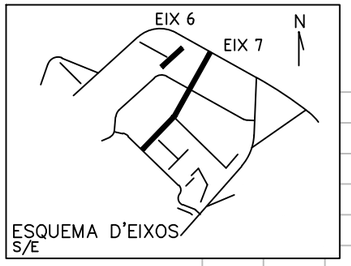

EIX 6

COTES DE TERRENY	42.669	37.132	37.341	36.285	36.125
COTES DE PAVIMENT	45.236	44.490	43.615	42.740	42.188
COTES VERMELLES	2.567	7.358	6.273	6.475	6.063

EH: 1/500
EV: 1/100

0+000

EIX 7

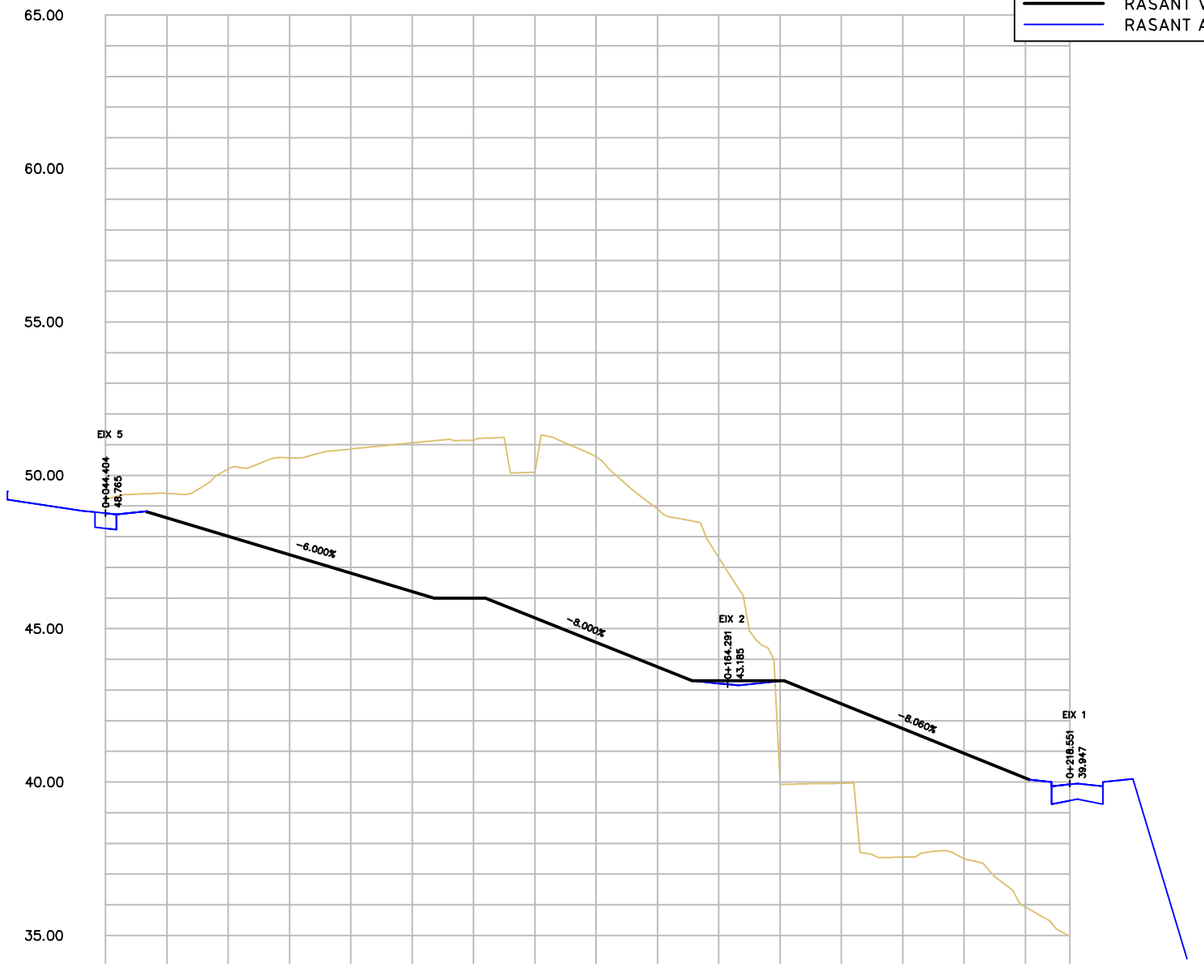

COTES DE TERRENY	49.263	49.412	50.207	50.569	50.858	51.057	51.141	50.101	50.607	48.900	47.311	39.917	39.962	37.556	37.497	35.926	34.971
COTES DE PAVIMENT		48.613	48.013	47.413	46.813	46.213	46.000	45.353	44.553	43.753	43.299	43.299	42.546	41.740	40.934	40.128	
COTES VERMELLES	-0.050	-0.798	-2.194	-3.156	-4.045	-4.844	-5.141	-4.748	-6.054	-5.147	-4.012	3.382	2.584	4.184	3.437	4.201	4.572

EH: 1/500
EV: 1/100

0+000

0+100

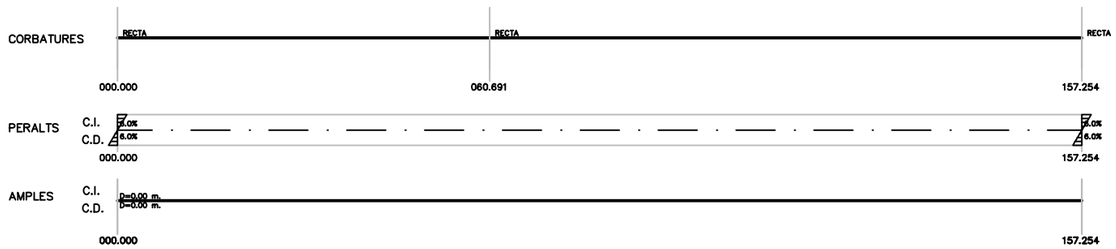

LLEGENDA
- TERRENY NATURAL
- RASANT VIAL PROJECTAT
- RASANT ALTRES EIXOS

PROJECTE D'URBANITZACIÓ DE L'ÀMBIT DE LA MPGM DE LA PRESÓ DE TRINITAT VELLA, DISTRICTE DE SANT ANDREU

Ajuntament de Barcelona
Ecologia, Urbanisme i Mobilitat
Institut Municipal d'Urbanisme
Direcció de Serveis de Projectes i Obres

AUTOR DELS CRITERIS I DE L'AVANTPROJECTE
Lluis Lamich, arquitecte.

AUTOR DEL PROJECTE EXECUTIU
Beta W
Mateu Tersol, enginyer
Mònica Vila, arquitecte

G-108

NÚM. EXPEDIENT EDICIÓ: CPB-17110003
DATA: FEBRER 2023

NOM PLÀNOL
DEFINICIÓ GEOMÈTRICA EN ALÇAT
PERFILS LONGITUDINALS. EIXOS 6 i 7

0 50 m

ESCALA
DIN A3 1:INDICADES
DIN A1 1:- -

PLÀNOL 09.1
FULL 6/10

PATH:\\Sinatra\aa\02-PRODUCCIÓ\05-IMU-RP URBANITZACIO MPGM TRINITAT\0503-TREBALLS EN CURS\01-PROJECTE\02-DEFINITIU\03-DG-DOCUMENTACIÓ GRÀFICA\02-Plànols\09.1_PERFILS LONGITUDINALS

DATA IMPRESSIÓ: 2/2/2023 a 11

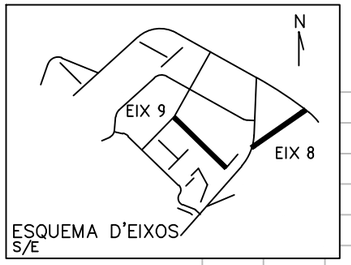

ESQUEMA D'EIXOS
S/E

EIX 8

COTES DE TERRENY	38.737	38.749	37.665	36.269	34.933	33.785	32.872	32.109	31.641	31.531
COTES DE PAVIMENT		38.783	37.580	36.190	35.008	33.908	33.025	32.325		
COTES VERMELLES	0.160	0.034	−0.085	−0.079	0.075	0.124	0.153	0.216	0.194	0.186

EH: 1/500
EV: 1/100
0+000

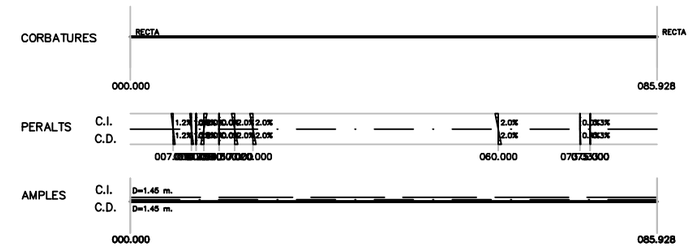

EIX 9



COTES DE TERRENY	49.057	50.027	48.815	48.500	48.500	48.500	48.331	44.841	42.654	40.753	37.417
COTES DE PAVIMENT		45.985	45.467	44.950	44.433	43.916	43.398	42.881	42.364	41.846	41.580
COTES VERMELLES	−2.555	−4.042	−3.347	−3.550	−4.067	−4.584	−4.933	−1.960	−0.291	1.093	4.163

EH: 1/500
EV: 1/100
0+000

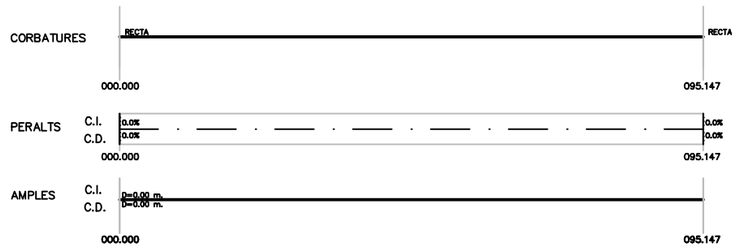

LLEGENDA
- TERRENY NATURAL
- RASANT VIAL PROJECTAT
- RASANT ALTRES EIXOS

PROJECTE D'URBANITZACIÓ DE L'ÀMBIT DE LA MPGM DE LA PRESÓ DE TRINITAT VELLA, DISTRICTE DE SANT ANDREU

Ajuntament de Barcelona
Ecologia, Urbanisme i Mobilitat
Institut Municipal d'Urbanisme
Direcció de Serveis de Projectes i Obres

AUTOR DELS CRITERIS I DE L'AVANTPROJECTE
Lluis Lamich, arquitecte.

AUTOR DEL PROJECTE EXECUTIU
Mateu Tersol, enginyer
Mònica Vila, arquitecte
Beta W

G-108

NÚM. EXPEDIENT EDICIÓ
CPB-17110003

DATA
FEBRER 2023

NOM PLÀNOL
DEFINICIÓ GEOMÈTRICA EN ALÇAT
PERFILS LONGITUDINALS. EIXOS 8 i 9

0 50 m

ESCALA
DIN A3 1:INDICADES
DIN A1 1:- -

PLÀNOL
09.1
FULL 7/10

PATH:\\Sinatra\we\02-PRODUCCIÓ\05-IMU-RP URBANITZACIO MPGM TRINITAT\0503-TREBALLS EN CURS\01-PROJECTE\02-DEFINITIU\03-DG-DOCUMENTACIÓ GRÀFICA\02-Plànols\09.1_PERFILS LONGITUDINALS

DATA IMPRESSIÓ 2/2/2023 4:11

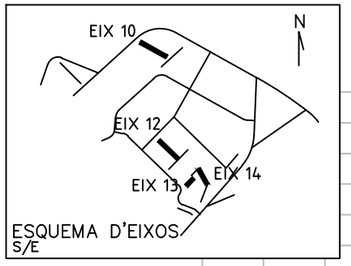

EIX 10

COTES DE TERRENY	35.625	35.649	35.905	36.074	36.884
COTES DE PAVIMENT	39.000	40.182	41.365	42.957	44.288
COTES VERMELLES	3.375	4.533	5.459	6.883	7.614

EH: 1/500
EV: 1/100

0+000

CORBATURES: RECTA

PERALTS C.I. 0.0% 0.0% — C.D. 0.0% 0.0%

AMPLES C.I. D=0.00 m. — C.D. D=0.00 m.

000.000 — 040.093

EIX 12

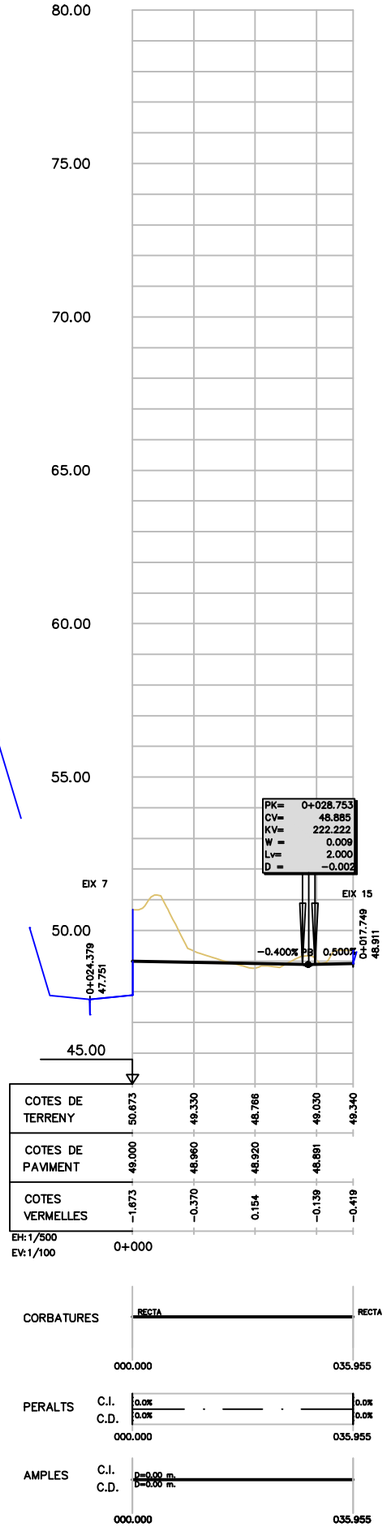

COTES DE TERRENY	50.873	49.330	48.766	49.030	49.340
COTES DE PAVIMENT	49.000	48.960	48.920	48.891	
COTES VERMELLES	-1.873	-0.370	0.154	-0.139	-0.419

EH: 1/500
EV: 1/100

0+000

CORBATURES: RECTA — RECTA

PERALTS C.I. 0.0% 0.0% — C.D. 0.0% 0.0%

AMPLES C.I. D=0.00 m. — C.D. D=0.00 m.

000.000 — 035.955

EIX 13

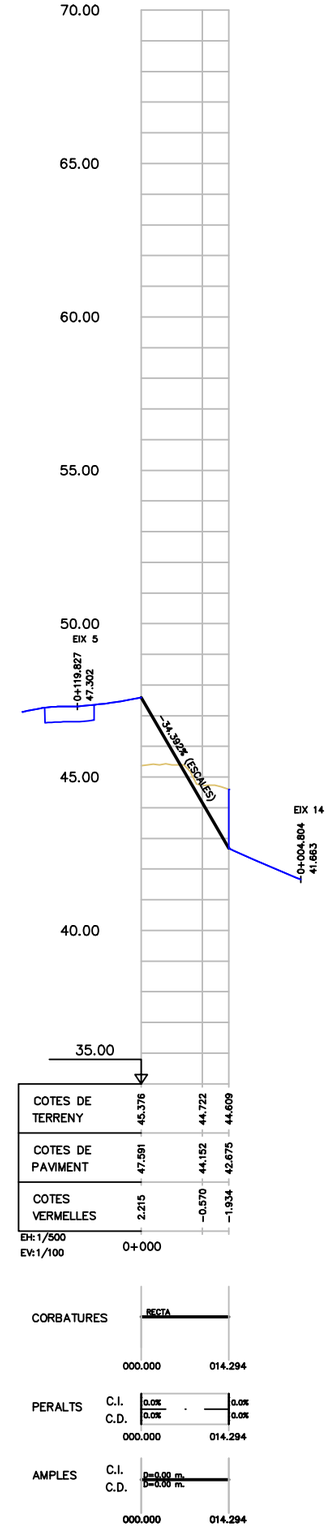

COTES DE TERRENY	45.376	44.722	44.609
COTES DE PAVIMENT	47.591	44.152	42.675
COTES VERMELLES	2.215	-0.570	-1.934

EH: 1/500
EV: 1/100

0+000

CORBATURES: RECTA

PERALTS C.I. 0.0% 0.0% — C.D. 0.0% 0.0%

AMPLES C.I. D=0.00 m. — C.D. D=0.00 m.

000.000 — 014.294

EIX 14

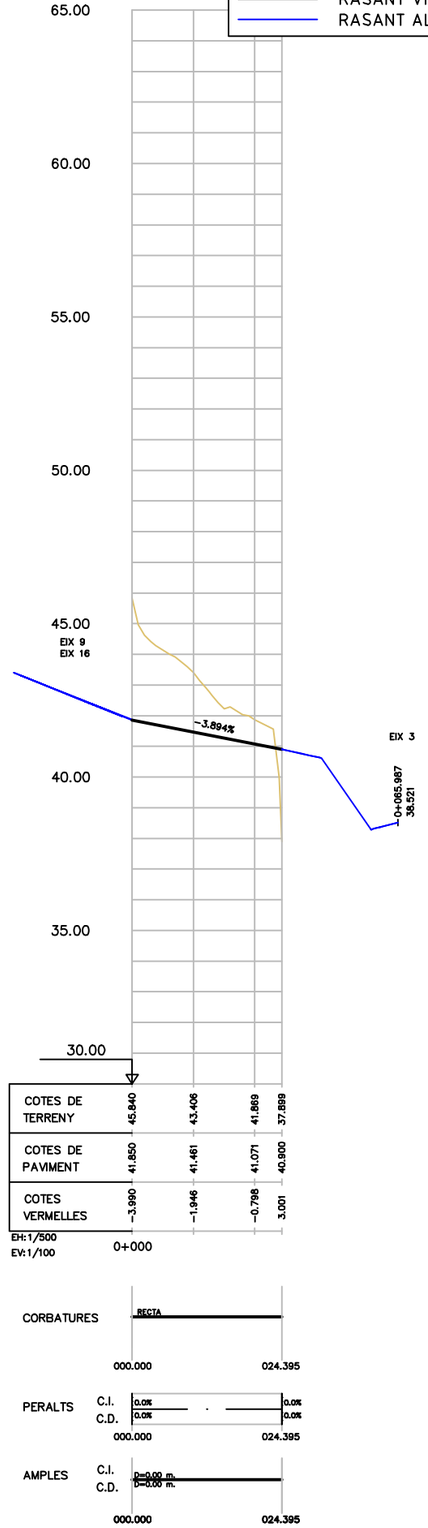

COTES DE TERRENY	45.840	43.406	41.869	37.899
COTES DE PAVIMENT	41.850	41.461	41.071	40.900
COTES VERMELLES	-3.990	-1.946	-0.798	3.001

EH: 1/500
EV: 1/100

0+000

CORBATURES: RECTA

PERALTS C.I. 0.0% 0.0% — C.D. 0.0% 0.0%

AMPLES C.I. D=0.00 m. — C.D. D=0.00 m.

000.000 — 024.395

LLEGENDA
- TERRENY NATURAL
- RASANT VIAL PROJECTAT
- RASANT ALTRES EIXOS

PROJECTE D'URBANITZACIÓ DE L'ÀMBIT DE LA MPGM DE LA PRESÓ DE TRINITAT VELLA, DISTRICTE DE SANT ANDREU

Ajuntament de Barcelona
Ecologia, Urbanisme i Mobilitat
Institut Municipal d'Urbanisme
Direcció de Serveis de Projectes i Obres

AUTOR DELS CRITERIS I DE L'AVANTPROJECTE
Lluis Lamich, arquitecte.

AUTOR DEL PROJECTE EXECUTIU
Mateu Tersol, enginyer
Mònica Vila, arquitecte
Beta W

G-108

NÚM. EXPEDIENT CPB-17110003
EDICIÓ
DATA FEBRER 2023

NOM PLÀNOL
DEFINICIÓ GEOMÈTRICA EN ALÇAT
PERFILS LONGITUDINALS. EIXOS 10, 12, 13 i 14

0 — 5.0 m

ESCALA
DIN A3 1:INDICADES
DIN A1 1:- -

PLÀNOL 09.1
FULL 8/10

PATH:\\Sinatra\ae\02-PRODUCCIÓ\05-IMU-RP URBANITZACIO MPGM TRINITAT\0503-TREBALLS EN CURS\01-PROJECTE\02-DEFINITIU\03-DG-DOCUMENTACIÓ GRÀFICA\02-Plànols\09.1_PERFILS LONGITUDINALS

DATA IMPRESSIÓ: 2/2/2023 4:11

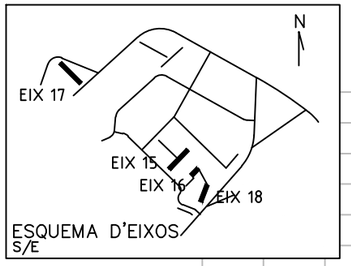

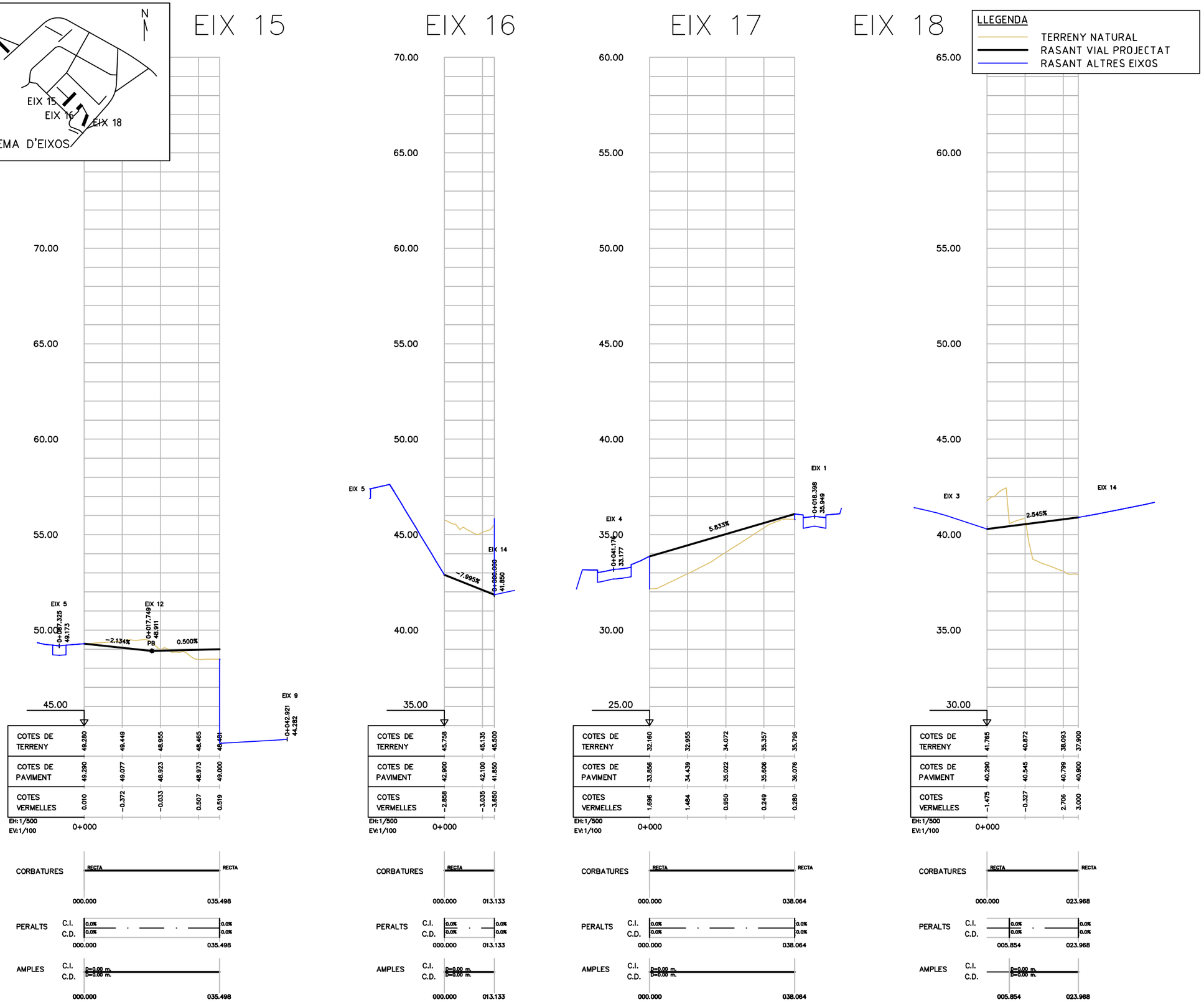

COTES DE TERRENY	49.280	49.449	48.955	48.465	48.481
COTES DE PAVIMENT	49.290	49.077	48.923	48.973	49.000
COTES VERMELLES	0.010	-0.372	-0.033	0.507	0.519

COTES DE TERRENY	45.758	45.135	45.500		
COTES DE PAVIMENT	42.900	42.100	41.850		
COTES VERMELLES	-2.858	-3.035	-3.650		

COTES DE TERRENY	32.160	32.955	34.072	35.357	35.796
COTES DE PAVIMENT	33.856	34.439	35.022	35.606	36.076
COTES VERMELLES	1.696	1.484	0.950	0.249	0.280

COTES DE TERRENY	41.765	40.872	38.093	37.900	
COTES DE PAVIMENT	40.290	40.545	40.799	40.900	
COTES VERMELLES	-1.475	-0.327	2.706	3.000	

PATH:\\Sinatra\aie\02-PRODUCCIÓ\05-IMU-RP URBANITZACIO MPGM TRINITAT\0503-TREBALLS EN CURS\01-PROJECTE\02-DEFINITIU\03-DG-DOCUMENTACIÓ GRÀFICA\02-Plànols\09.1_PERFILS LONGITUDINALS

DATA IMPRESSIÓ: 2/2/2023 4:11

PROJECTE D'URBANITZACIÓ DE L'ÀMBIT DE LA MPGM DE LA PRESÓ DE TRINITAT VELLA, DISTRICTE DE SANT ANDREU

Ajuntament de Barcelona

Ecologia, Urbanisme i Mobilitat
Institut Municipal d'Urbanisme
Direcció de Serveis de Projectes i Obres

AUTOR DELS CRITERIS I DE L'AVANTPROJECTE
Lluis Lamich, arquitecte.

AUTOR DEL PROJECTE EXECUTIU
Mateu Tersol, enginyer
Mònica Vila, arquitecte

Beta W

G-108

NÚM. EXPEDIENT EDICIÓ
CPB-17110003

DATA
FEBRER 2023

NOM PLÀNOL
DEFINICIÓ GEOMÈTRICA EN ALÇAT
PERFILS LONGITUDINALS. EIXOS 15, 16, 17 i 18

0 50 m

ESCALA
DIN A3 1:INDICADES
DIN A1 1:- -

PLÀNOL
09.1

FULL **9/10**

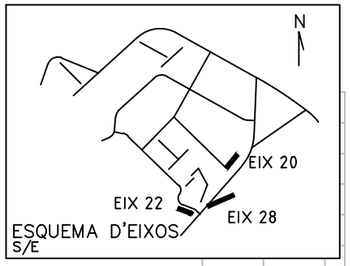

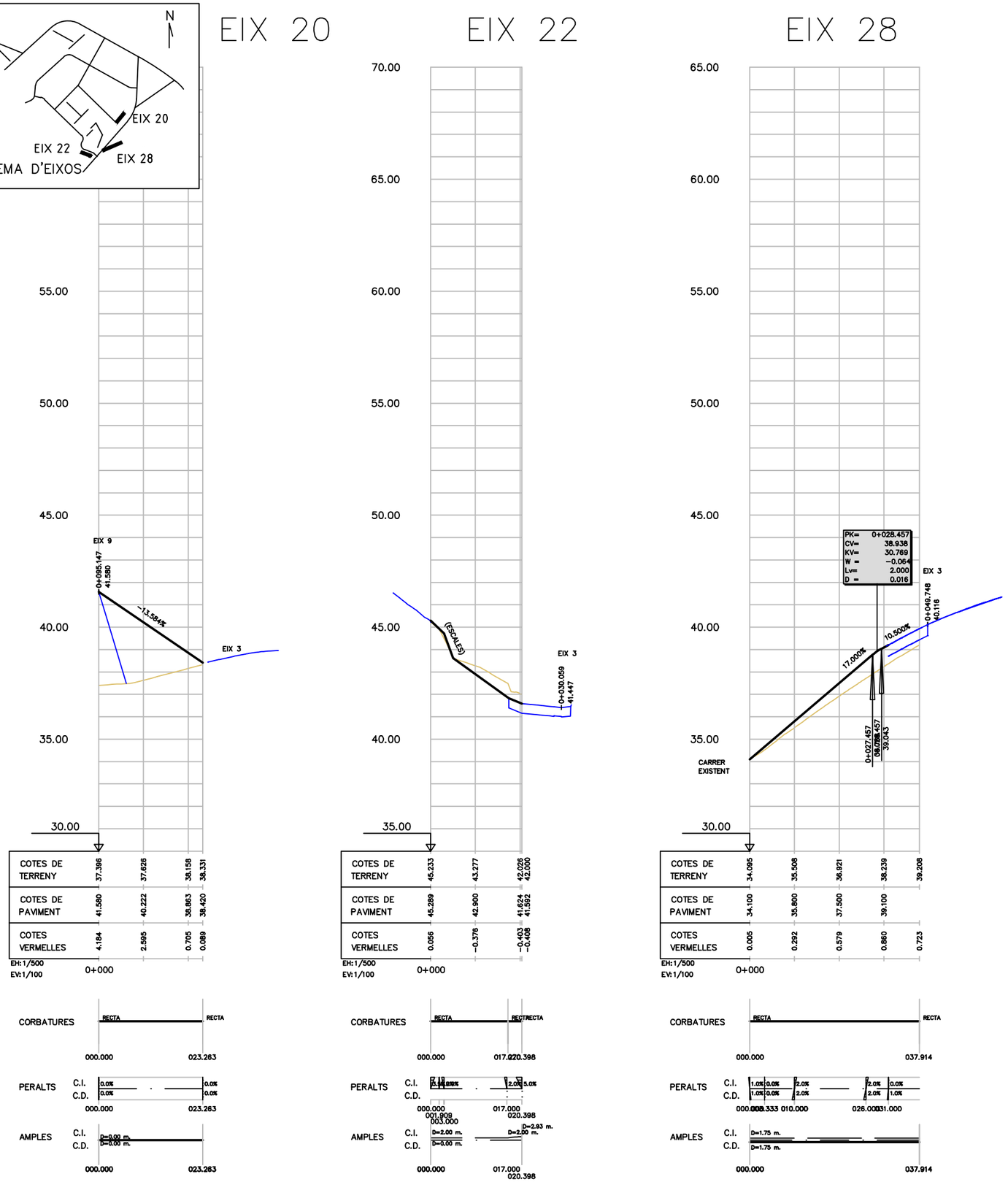

LLEGENDA

- TERRENY NATURAL
- RASANT VIAL PROJECTAT
- RASANT ALTRES EIXOS

PROJECTE D'URBANITZACIÓ DE L'ÀMBIT DE LA MPGM DE LA PRESÓ DE TRINITAT VELLA, DISTRICTE DE SANT ANDREU

Ajuntament de Barcelona

Ecologia, Urbanisme i Mobilitat
Institut Municipal d'Urbanisme
Direcció de Serveis de Projectes i Obres

AUTOR DELS CRITERIS I DE L'AVANTPROJECTE
Lluis Lamich, arquitecte.

AUTOR DEL PROJECTE EXECUTIU
Mateu Tersol, enginyer
Mònica Vila, arquitecte

Beta W

G-108

NÚM. EXPEDIENT EDICIÓ
CPB-17110003

DATA
FEBRER 2023

NOM PLÀNOL
DEFINICIÓ GEOMÈTRICA EN ALÇAT
PERFILS LONGITUDINALS. EIXOS 20 i 28

0 50 m

ESCALA
DIN A3 1:INDICADES
DIN A1 1:- -

PLÀNOL
09.1

FULL 10/10

PATH:\\Sinatra\aie\02-PRODUCCIÓ\05-IMU-RP URBANITZACIO MPGM TRINITAT\0503-TREBALLS EN CURS\01-PROJECTE\02-DEFINITIU\03-DG-DOCUMENTACIÓ GRÀFICA\02-Plànols\09.1_PERFILS LONGITUDINALS

DATA IMPRESSIÓ: 2/2/2023 4:12

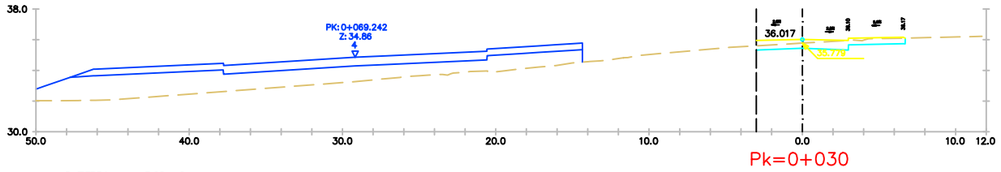

Pk=0+030

D TIERRA = 3.62 m2.
TERRAPLEN = 0.52 m2.
FIRME = 6.42 m2.

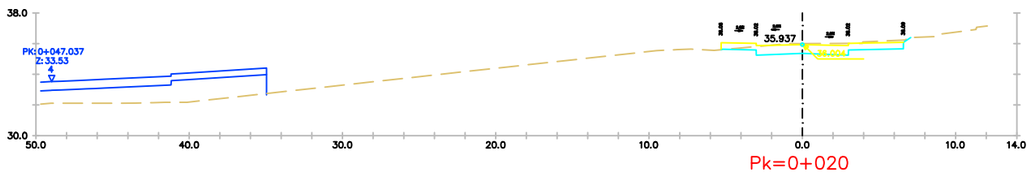

Pk=0+020

D TIERRA = 6.10 m2.
TERRAPLEN = 0.00 m2.
FIRME = 6.14 m2.

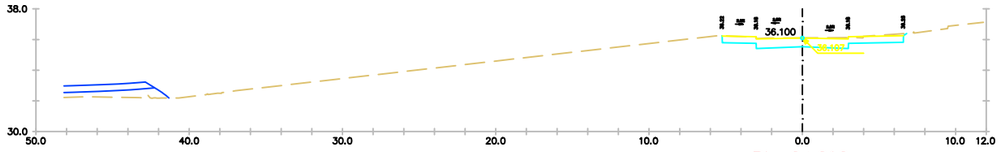

Pk=0+010

D TIERRA = 6.44 m2.
FIRME = 6.10 m2.

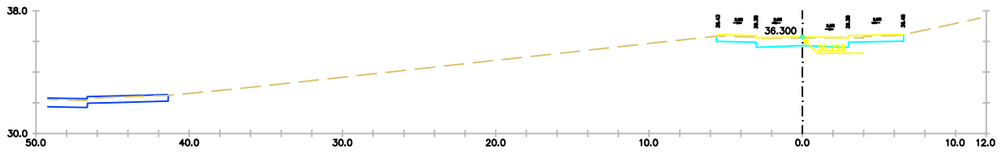

Pk=0+000

D TIERRA = 5.49 m2.
FIRME = 6.27 m2.

EIX 1

PROJECTE D'URBANITZACIÓ DE L'ÀMBIT DE LA MPGM DE LA PRESÓ DE TRINITAT VELLA, DISTRICTE DE SANT ANDREU

Ajuntament de Barcelona

Ecologia, Urbanisme i Mobilitat
Institut Municipal d'Urbanisme
Direcció de Serveis de Projectes i Obres

AUTOR DELS CRITERIS I DE L'AVANTPROJECTE
Lluis Lamich, arquitecte.

AUTOR DEL PROJECTE EXECUTIU
Mateu Tersol, enginyer
Mònica Vila, arquitecte

Beta W

G-108

NÚM. EXPEDIENT EDICIÓ
CPB-17110003

DATA
FEBRER 2023

NOM PLÀNOL
DEFINICIÓ GEOMÈTRICA EN ALÇAT
PERFILS TRANSVERSALS

0

ESCALA
DIN A3 1:INDICADES
DIN A1 1:- -

PLÀNOL
09.2
F09_2F01/57

PATH:\\Sinatra\ae\02-PRODUCCIÓ\05-IMU-RP URBANITZACIO MPGM TRINITAT\0503-TREBALLS EN CURS\01-PROJECTE\02-DEFINITIU\03-DG-DOCUMENTACIÓ GRÀFICA\02-Plànols\09.2_PERFILS TRANSVERSALS

DATA IMPRESSIÓ 2/9/2023 12:43 p. m.

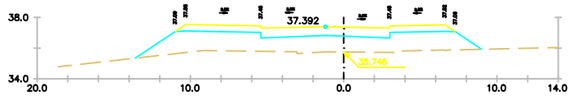

Pk=0+070

TERRAPLEN = 23.77 m2.
FIRME = 9.09 m2.

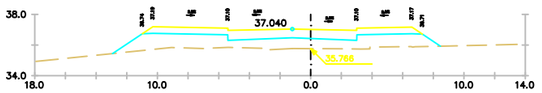

Pk=0+060

TERRAPLEN = 15.61 m2.
FIRME = 9.09 m2.

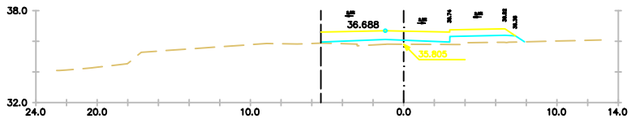

Pk=0+050

TERRAPLEN = 7.45 m2.
FIRME = 9.09 m2.

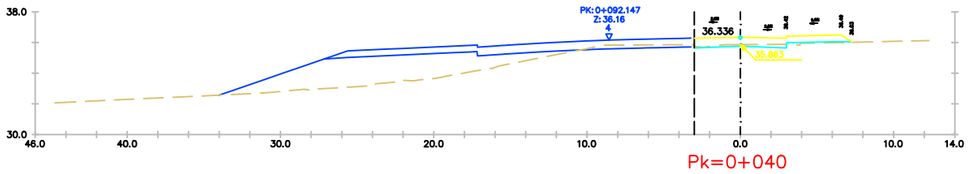

Pk=0+040

D TIERRA = 0.76 m2.
TERRAPLEN = 2.02 m2.
FIRME = 8.07 m2.

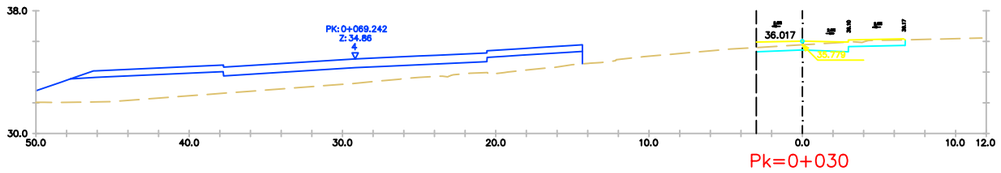

Pk=0+030

D TIERRA = 3.62 m2.
TERRAPLEN = 0.86 m2.
FIRME = 6.57 m2.

EIX 1

PROJECTE D'URBANITZACIÓ DE L'ÀMBIT DE LA MPGM DE LA PRESÓ DE TRINITAT VELLA, DISTRICTE DE SANT ANDREU

Ajuntament de Barcelona

Ecologia, Urbanisme i Mobilitat
Institut Municipal d'Urbanisme
Direcció de Serveis de Projectes i Obres

AUTOR DELS CRITERIS I DE L'AVANTPROJECTE
Lluis Lamich, arquitecte.

AUTOR DEL PROJECTE EXECUTIU
Mateu Tersol, enginyer
Mònica Vila, arquitecte

Beta W

G-108

NÚM. EXPEDIENT CPB-17110003
EDICIÓ
DATA FEBRER 2023

NOM PLÀNOL
DEFINICIÓ GEOMÈTRICA EN ALÇAT
PERFILS TRANSVERSALS

0

ESCALA
DIN A3 1:INDICADES
DIN A1 1:- -

PLÀNOL 09.2
09.2F02/57

PATH:\\Sinatra\wae\02-PRODUCCIÓ\05-MMU-RP URBANITZACIO MPGM TRINITAT\0503-TREBALLS EN CURS\01-PROJECTE\02-DEFINITIU\03-DG-DOCUMENTACIÓ GRÀFICA\02-Plànols\09.2_PERFILS TRANSVERSALS

DATA IMPRESSIÓ: 2/9/2023 12:43 p. m.

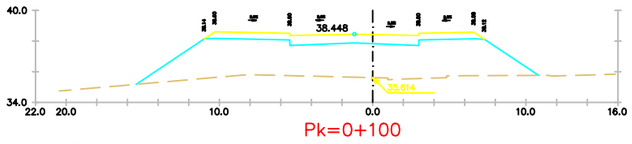

Pk=0+100

TERRAPLEN = 51.97 m2.
FIRME = 9.09 m2.

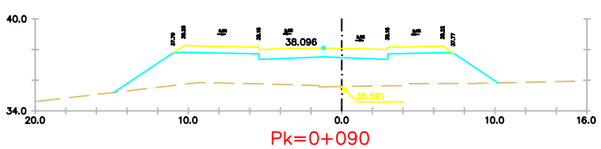

Pk=0+090

TERRAPLEN = 41.80 m2.
FIRME = 9.09 m2.

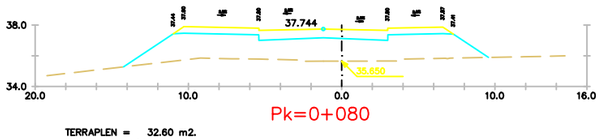

Pk=0+080

TERRAPLEN = 32.60 m2.
FIRME = 9.09 m2.

EIX 1

PROJECTE D'URBANITZACIÓ DE L'ÀMBIT DE LA MPGM DE LA PRESÓ DE TRINITAT VELLA, DISTRICTE DE SANT ANDREU

Ajuntament de Barcelona

Ecologia, Urbanisme i Mobilitat
Institut Municipal d'Urbanisme
Direcció de Serveis de Projectes i Obres

AUTOR DELS CRITERIS I DE L'AVANTPROJECTE
Lluis Lamich, arquitecte.

AUTOR DEL PROJECTE EXECUTIU
Mateu Tersol, enginyer
Mònica Vila, arquitecte

Beta W

G-108

NÚM. EXPEDIENT CPB-17110003
EDICIÓ
DATA FEBRER 2023

NOM PLÀNOL
DEFINICIÓ GEOMÈTRICA EN ALÇAT
PERFILS TRANSVERSALS

0

ESCALA
DIN A3 1:INDICADES
DIN A1 1:- -

PLÀNOL
09.2
09.2F03/57

PATH:\\Sinatra\ae\02-PRODUCCIÓ\05-MMU-RP URBANITZACIO MPGM TRINITAT\0503-TREBALLS EN CURS\01-PROJECTE\02-DEFINITIU\03-DG-DOCUMENTACIÓ GRÀFICA\02-Plànols\09.2_PERFILS TRANSVERSALS

DATA IMPRESSIÓ 2/9/2023 12:43 p. m.

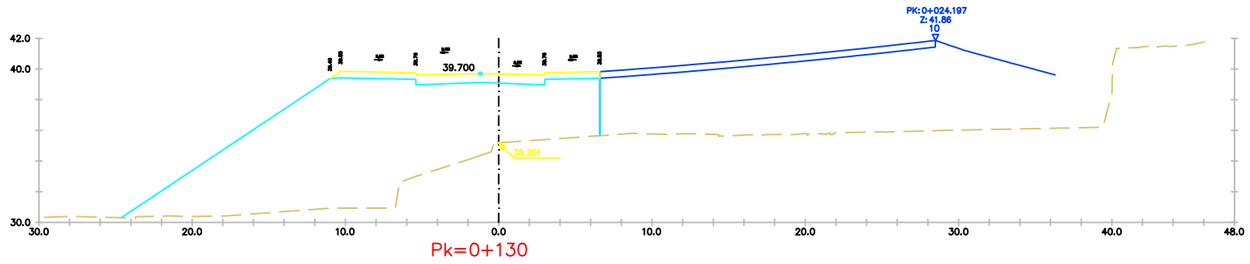

Pk=0+130

TERRAPLEN = 156.69 m2.
FIRME = 8.95 m2.

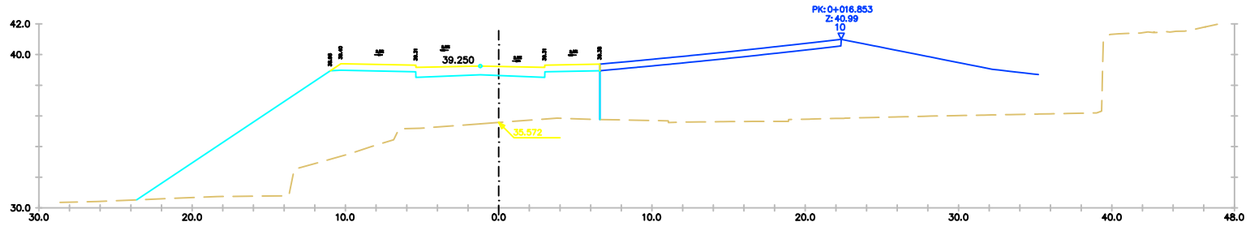

Pk=0+120

TERRAPLEN = 109.74 m2.
FIRME = 8.95 m2.

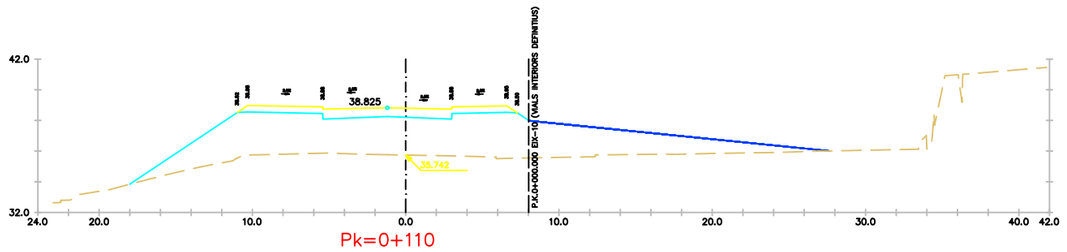

Pk=0+110

TERRAPLEN = 64.50 m2.
FIRME = 9.09 m2.

EIX 1

PROJECTE D'URBANITZACIÓ DE L'ÀMBIT DE LA MPGM DE LA PRESÓ DE TRINITAT VELLA, DISTRICTE DE SANT ANDREU

Ajuntament de Barcelona
Ecologia, Urbanisme i Mobilitat
Institut Municipal d'Urbanisme
Direcció de Serveis de Projectes i Obres

AUTOR DELS CRITERIS I DE L'AVANTPROJECTE
Lluis Lamich, arquitecte.

AUTOR DEL PROJECTE EXECUTIU
Mateu Tersol, enginyer
Mònica Vila, arquitecte

Beta W

G-108

NÚM. EXPEDIENT: CPB-17110003
EDICIÓ:
DATA: FEBRER 2023

NOM PLÀNOL
DEFINICIÓ GEOMÈTRICA EN ALÇAT
PERFILS TRANSVERSALS

0

ESCALA
DIN A3 1:INDICADES
DIN A1 1:- -

PLÀNOL
09.2
09.2F04/57

PATH:\Sinatra\sae\02-PRODUCCIÓ\05-IMU-RP URBANITZACIO MPGM TRINITAT\0503-TREBALLS EN CURS\01-PROJECTE\02-DEFINITIU\03-DG-DOCUMENTACIÓ GRÀFICA\02-Plànols\09.2_PERFILS TRANSVERSALS

DATA IMPRESSIÓ: 2/9/2023 12:43 p. m.

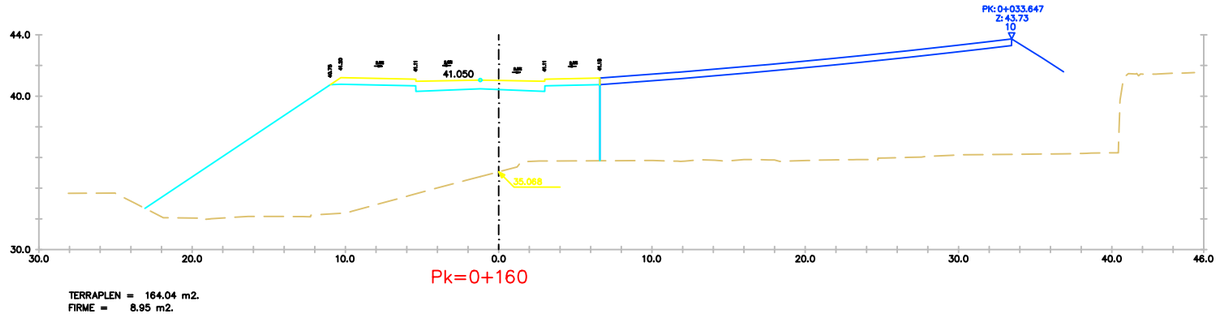

Pk=0+160

TERRAPLEN = 164.04 m2.
FIRME = 8.95 m2.

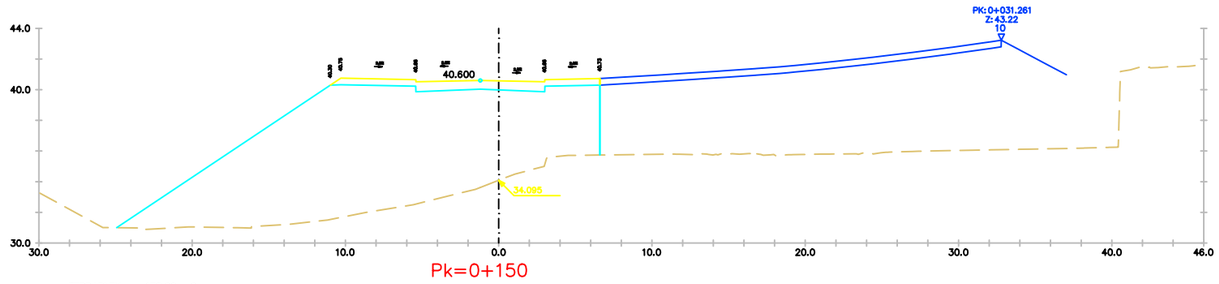

Pk=0+150

TERRAPLEN = 178.20 m2.
FIRME = 8.95 m2.

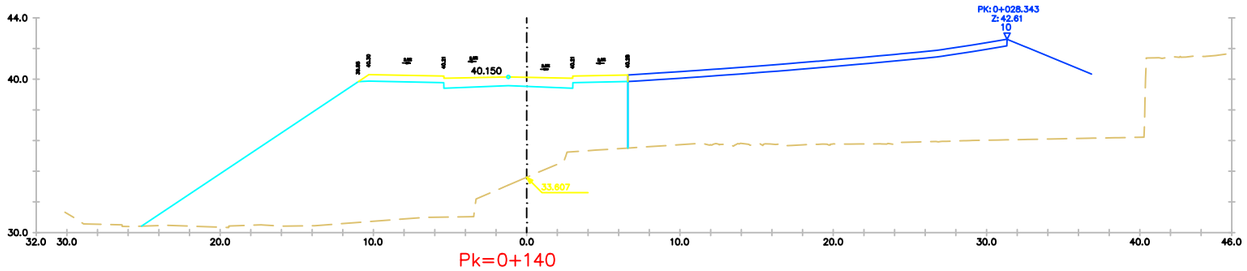

Pk=0+140

TERRAPLEN = 187.09 m2.
FIRME = 8.95 m2.

EIX 1

PROJECTE D'URBANITZACIÓ DE L'ÀMBIT DE LA MPGM DE LA PRESÓ DE TRINITAT VELLA, DISTRICTE DE SANT ANDREU

Ajuntament de Barcelona

Ecologia, Urbanisme i Mobilitat
Institut Municipal d'Urbanisme
Direcció de Serveis de Projectes i Obres

AUTOR DELS CRITERIS I DE L'AVANTPROJECTE
Lluis Lamich, arquitecte.

AUTOR DEL PROJECTE EXECUTIU
Mateu Tersol, enginyer
Mònica Vila, arquitecte

Beta W

G-108

NÚM. EXPEDIENT EDICIÓ
CPB-17110003

DATA
FEBRER 2023

NOM PLÀNOL
DEFINICIÓ GEOMÈTRICA EN ALÇAT
PERFILS TRANSVERSALS

0

ESCALA
DIN A3 1:INDICADES
DIN A1 1:- -

PLÀNOL
09.2
09.2F05/57

PATH:\\Sinatra\aie\02-PRODUCCIÓ\05-MU-RP URBANITZACIO MPGM TRINITAT\0503-TREBALLS EN CURS\01-PROJECTE\02-DEFINITIU\03-DG-DOCUMENTACIÓ GRÀFICA\02-Plànols\09.2_PERFILS TRANSVERSALS

DATA IMPRESSIÓ 2/9/2023 12:44 p. m.

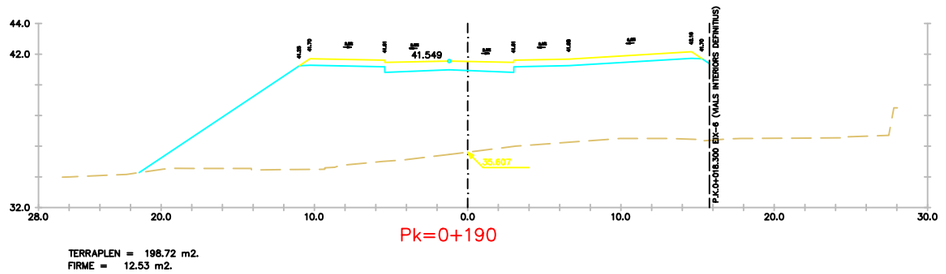

Pk=0+190

TERRAPLEN = 198.72 m2.
FIRME = 12.53 m2.

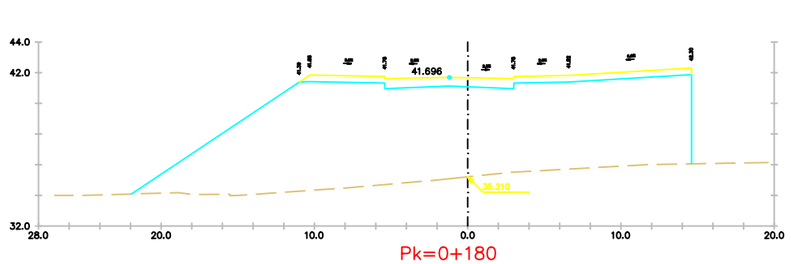

Pk=0+180

TERRAPLEN = 194.65 m2.
FIRME = 12.39 m2.

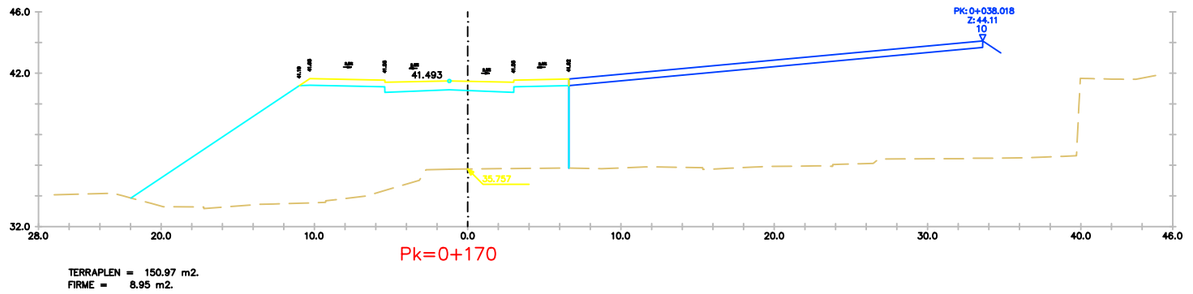

Pk=0+170

TERRAPLEN = 150.97 m2.
FIRME = 8.95 m2.

EIX 1

PROJECTE D'URBANITZACIÓ DE L'ÀMBIT DE LA MPGM DE LA PRESÓ DE TRINITAT VELLA, DISTRICTE DE SANT ANDREU

Ajuntament de Barcelona

Ecologia, Urbanisme i Mobilitat
Institut Municipal d'Urbanisme
Direcció de Serveis de Projectes i Obres

AUTOR DELS CRITERIS I DE L'AVANTPROJECTE
Lluis Lamich, arquitecte.

AUTOR DEL PROJECTE EXECUTIU
Mateu Tersol, enginyer
Mònica Vila, arquitecte

Beta W

G-108

NÚM. EXPEDIENT CPB-17110003
EDICIÓ
DATA FEBRER 2023

NOM PLÀNOL
DEFINICIÓ GEOMÈTRICA EN ALÇAT
PERFILS TRANSVERSALS

0

ESCALA
DIN A3 1:INDICADES
DIN A1 1:- -

PLÀNOL
09.2
09.2F06/57

PATH:\\Sinatra\ae\02-PRODUCCIÓ\05-IMU-RP URBANITZACIO MPGM TRINITAT\0503-TREBALLS EN CURS\01-PROJECTE\02-DEFINITIU\03-DG-DOCUMENTACIÓ GRÀFICA\02-Plànols\09.2_PERFILS TRANSVERSALS

DATA IMPRESSIÓ: 2/9/2023 12:44 p. m.

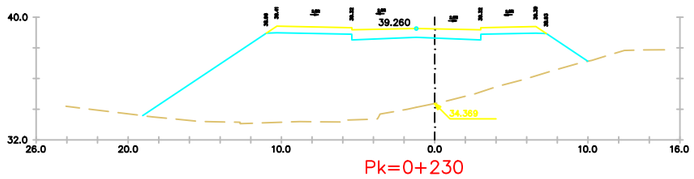

Pk=0+230

TERRAPLEN = 111.14 m2.
FIRME = 9.09 m2.

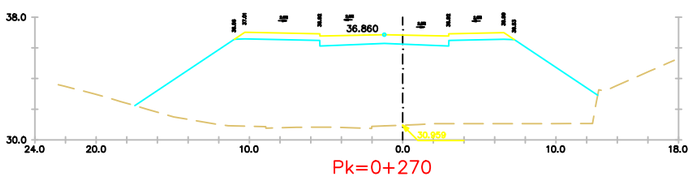

Pk=0+270

TERRAPLEN = 138.55 m2.
FIRME = 9.09 m2.

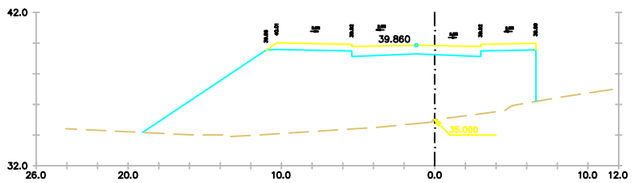

Pk=0+220

TERRAPLEN = 102.91 m2.
FIRME = 8.95 m2.

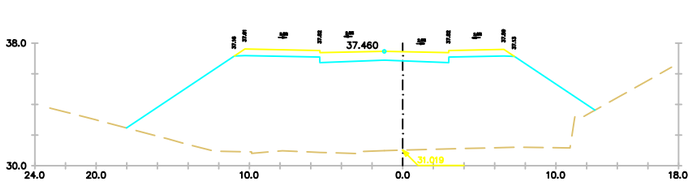

Pk=0+260

TERRAPLEN = 151.25 m2.
FIRME = 9.09 m2.

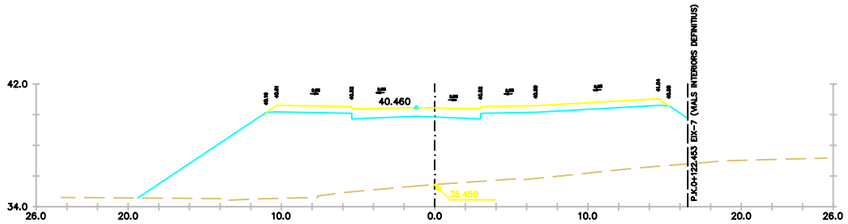

Pk=0+210

TERRAPLEN = 153.50 m2.
FIRME = 12.53 m2.

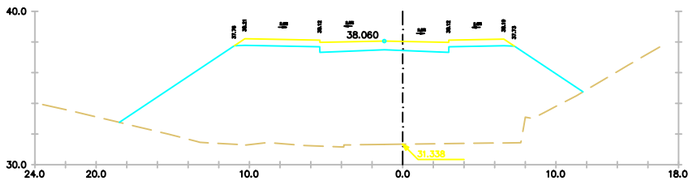

Pk=0+250

TERRAPLEN = 151.88 m2.
FIRME = 9.09 m2.

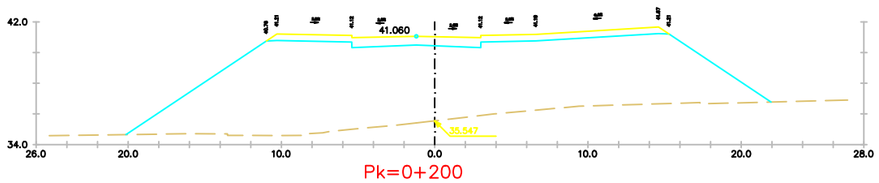

Pk=0+200

TERRAPLEN = 174.23 m2.
FIRME = 12.53 m2.

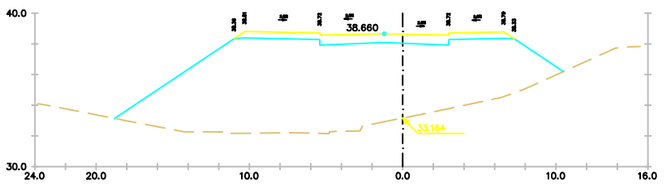

Pk=0+240

TERRAPLEN = 125.82 m2.
FIRME = 9.09 m2.

EIX 1

PROJECTE D'URBANITZACIÓ DE L'ÀMBIT DE LA MPGM DE LA PRESÓ DE TRINITAT VELLA, DISTRICTE DE SANT ANDREU

Ajuntament de Barcelona

Ecologia, Urbanisme i Mobilitat
Institut Municipal d'Urbanisme
Direcció de Serveis de Projectes i Obres

AUTOR DELS CRITERIS I DE L'AVANTPROJECTE
Lluis Lamich, arquitecte.

AUTOR DEL PROJECTE EXECUTIU
Mateu Tersol, enginyer
Mònica Vila, arquitecte
Beta W

G-108

NÚM. EXPEDIENT CPB-17110003
EDICIÓ
DATA FEBRER 2023

NOM PLÀNOL
DEFINICIÓ GEOMÈTRICA EN ALÇAT
PERFILS TRANSVERSALS

0

ESCALA
DIN A3 1:INDICADES
DIN A1 1:- -

PLÀNOL 09.2

09.2F07/57

PATH:\\Sinatra\we\02-PRODUCCIÓ\05-MMU-RP URBANITZACIO MPGM TRINITAT\0503-TREBALLS EN CURS\01-PROJECTE\02-DEFINITU\03-DG-DOCUMENTACIÓ GRÀFICA\02-Plànols\09.2_PERFILS TRANSVERSALS

DATA IMPRESSIÓ: 2/9/2023 12:44 p. m.

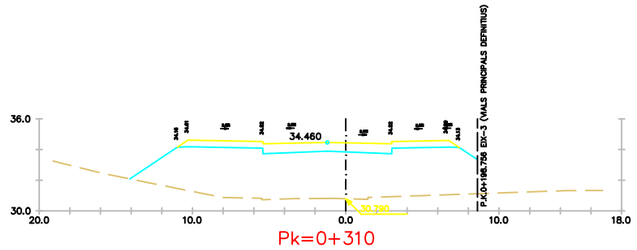

Pk=0+310

TERRAPLEN = 67.24 m2.
FIRME = 9.15 m2.

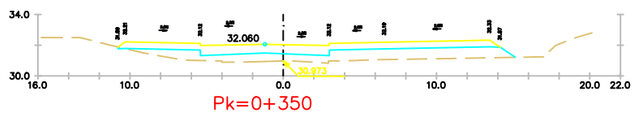

Pk=0+350

D TIERRA = 0.03 m2.
TERRAPLEN = 14.35 m2.
FIRME = 12.03 m2.

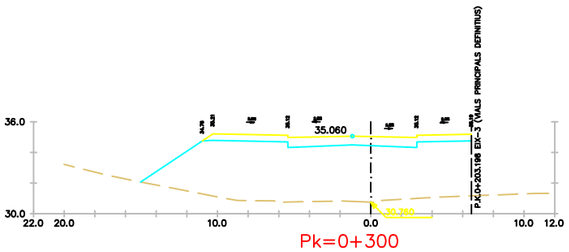

Pk=0+300

TERRAPLEN = 71.34 m2.
FIRME = 8.95 m2.

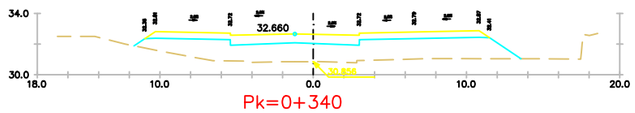

Pk=0+340

TERRAPLEN = 29.01 m2.
FIRME = 10.91 m2.

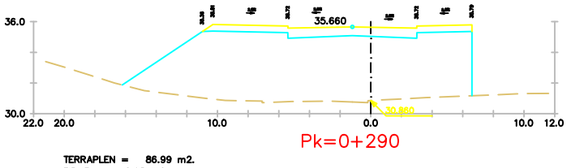

Pk=0+290

TERRAPLEN = 86.99 m2.
FIRME = 8.95 m2.

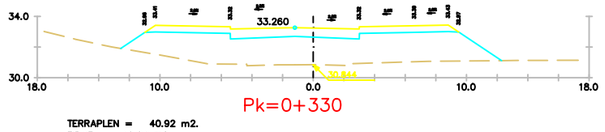

Pk=0+330

TERRAPLEN = 40.92 m2.
FIRME = 10.04 m2.

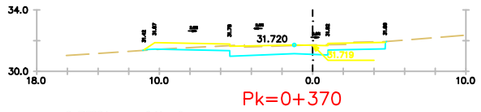

Pk=0+370

D TIERRA = 6.11 m2.
TERRAPLEN = 0.04 m2.
FIRME = 7.74 m2.

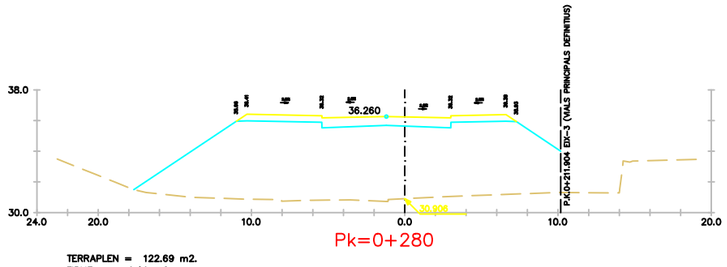

Pk=0+280

TERRAPLEN = 122.69 m2.
FIRME = 9.09 m2.

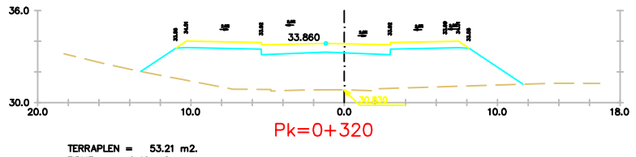

Pk=0+320

TERRAPLEN = 53.21 m2.
FIRME = 9.46 m2.

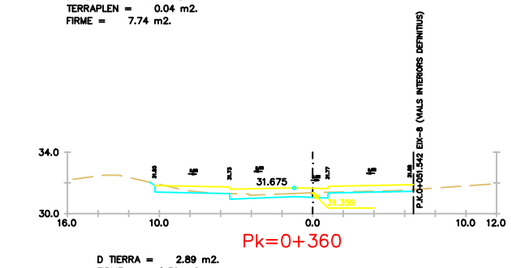

Pk=0+360

D TIERRA = 2.89 m2.
FIRME = 8.39 m2.

EIX 1

PROJECTE D'URBANITZACIÓ DE L'ÀMBIT DE LA MPGM DE LA PRESÓ DE TRINITAT VELLA, DISTRICTE DE SANT ANDREU

Ajuntament de Barcelona

Ecologia, Urbanisme i Mobilitat
Institut Municipal d'Urbanisme
Direcció de Serveis de Projectes i Obres

AUTOR DELS CRITERIS I DE L'AVANTPROJECTE
Lluis Lamich, arquitecte.

AUTOR DEL PROJECTE EXECUTIU
Mateu Tersol, enginyer
Mònica Vila, arquitecte
Beta W

G-108

NÚM. EXPEDIENT EDICIÓ
CPB-17110003

DATA
FEBRER 2023

NOM PLÀNOL
DEFINICIÓ GEOMÈTRICA EN ALÇAT
PERFILS TRANSVERSALS

0

ESCALA
DIN A3 1:INDICADES
DIN A1 1:- -

PLÀNOL
09.2
09.2F08/57

PATH:\\Sinatra\ae\02-PRODUCCIÓ\05-MMU-RP URBANITZACIO MPGM TRINITAT\0503-TREBALLS EN CURS\01-PROJECTE\02-DEFINITU\03-DG-DOCUMENTACIÓ GRÀFICA\02-Plànols\09.2_PERFILS TRANSVERSALS

DATA IMPRESSIÓ 2/9/2023 12:44 p. m.

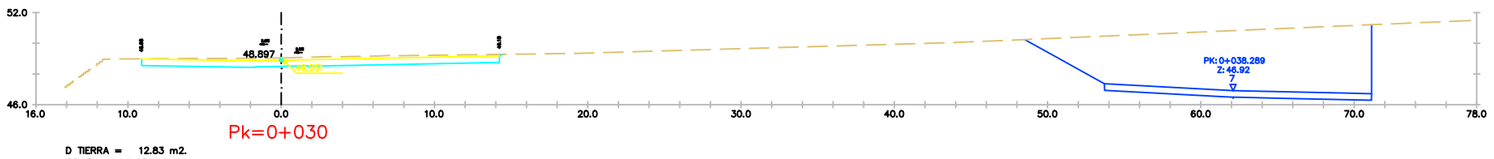

Pk=0+030

D TIERRA = 12.83 m2.
FIRME = 9.93 m2.

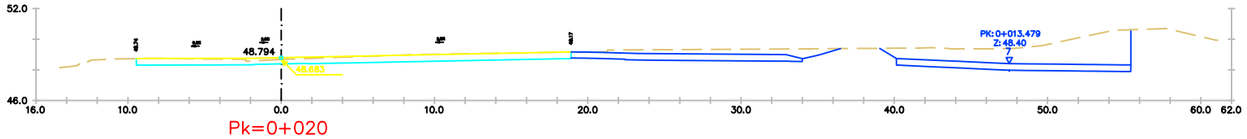

Pk=0+020

D TIERRA = 11.27 m2.
FIRME = 12.09 m2.

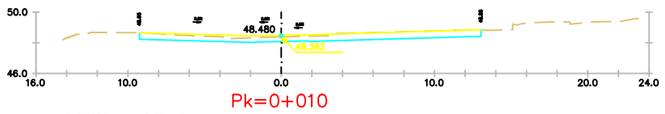

Pk=0+010

D TIERRA = 8.35 m2.
FIRME = 9.48 m2.

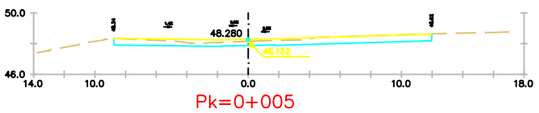

Pk=0+005

D TIERRA = 7.34 m2.
FIRME = 8.81 m2.

EIX 2

PROJECTE D'URBANITZACIÓ DE L'ÀMBIT DE LA MPGM DE LA PRESÓ DE TRINITAT VELLA, DISTRICTE DE SANT ANDREU

Ajuntament de Barcelona

Ecologia, Urbanisme i Mobilitat
Institut Municipal d'Urbanisme
Direcció de Serveis de Projectes i Obres

AUTOR DELS CRITERIS I DE L'AVANTPROJECTE
Lluis Lamich, arquitecte.

AUTOR DEL PROJECTE EXECUTIU
Mateu Tersol, enginyer
Mònica Vila, arquitecte

Beta W

G-108

NÚM. EXPEDIENT EDICIÓ
CPB-17110003

DATA
FEBRER 2023

NOM PLÀNOL
DEFINICIÓ GEOMÈTRICA EN ALÇAT
PERFILS TRANSVERSALS

ESCALA
DIN A3 1:INDICADES
DIN A1 1:- -

PLÀNOL
09.2
09.2F09/57

PATH:\\Sinatra\aie\02-PRODUCCIÓ\05-PAU-RP URBANITZACIÓ MPGM TRINITAT\0503-TREBALLS EN CURS\01-PROJECTE\02-DEFINITIU\03-DG-DOCUMENTACIÓ GRÀFICA\02-Plànols\09.2_PERFILS TRANSVERSALS

DATA IMPRESSIÓ: 2/9/2023 12:44 p. m.

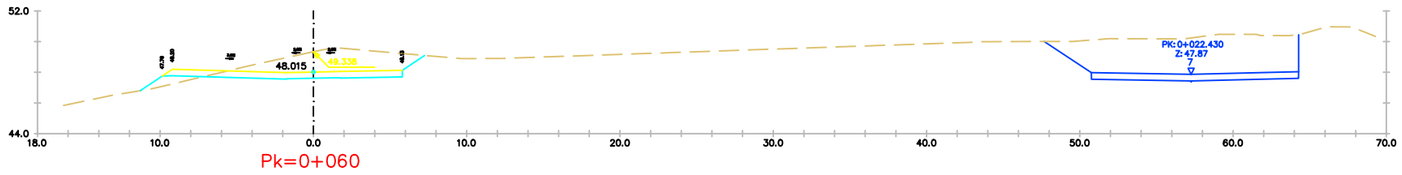

Pk=0+060

D TIERRA = 17.73 m2.
TERRAPLEN = 1.43 m2.
FIRME = 6.49 m2.

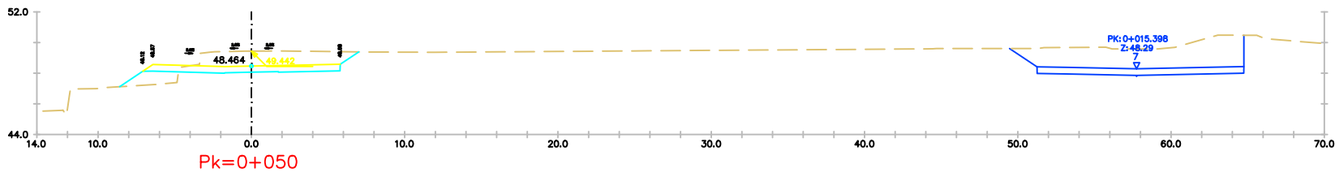

Pk=0+050

D TIERRA = 13.36 m2.
TERRAPLEN = 2.57 m2.
FIRME = 5.29 m2.

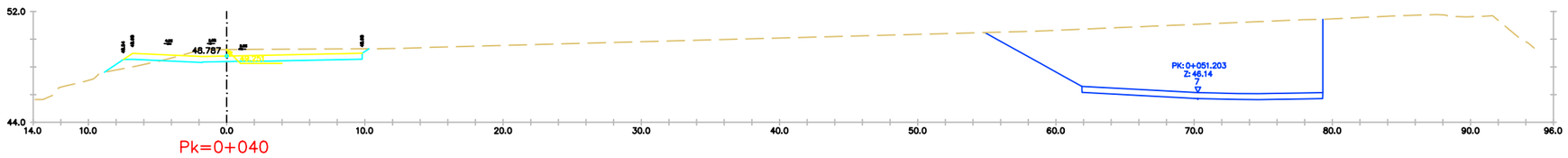

Pk=0+040

D TIERRA = 11.07 m2.
TERRAPLEN = 1.43 m2.
FIRME = 7.18 m2.

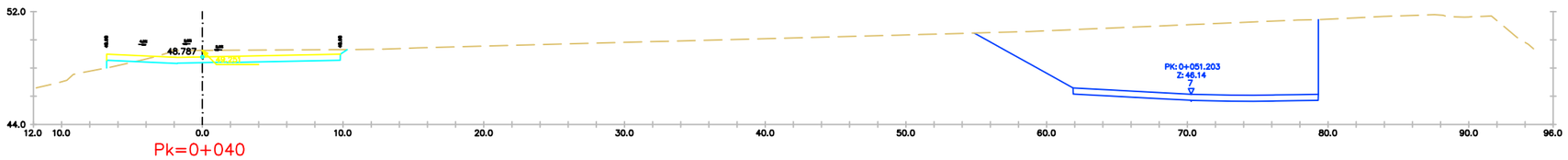

Pk=0+040

D TIERRA = 11.07 m2.
TERRAPLEN = 0.57 m2.
FIRME = 7.04 m2.

EIX 2

PROJECTE D'URBANITZACIÓ DE L'ÀMBIT DE LA MPGM DE LA PRESÓ DE TRINITAT VELLA, DISTRICTE DE SANT ANDREU

Ajuntament de Barcelona

Ecologia, Urbanisme i Mobilitat
Institut Municipal d'Urbanisme
Direcció de Serveis de Projectes i Obres

AUTOR DELS CRITERIS I DE L'AVANTPROJECTE
Lluis Lamich, arquitecte.

AUTOR DEL PROJECTE EXECUTIU
Mateu Tersol, enginyer
Mònica Vila, arquitecte

Beta W

G-108

NÚM. EXPEDIENT EDICIÓ
CPB-17110003

DATA
FEBRER 2023

NOM PLÀNOL
DEFINICIÓ GEOMÈTRICA EN ALÇAT
PERFILS TRANSVERSALS

ESCALA
DIN A3 1:INDICADES
DIN A1 1:- -

PLÀNOL
09.2
F09.2F10/57

PATH:\\Sinatra\ale\02-PRODUCCIÓ\05-PAU-RP URBANITZACIÓ MPGM TRINITAT\0593-TREBALLS EN CURS\01-PROJECTE\02-DEFINITIU\03-DG-DOCUMENTACIÓ GRÀFICA\02-Plànols\09.2_PERFILS TRANSVERSALS

DATA IMPRESSIÓ: 2/9/2023 12:44 p. m.

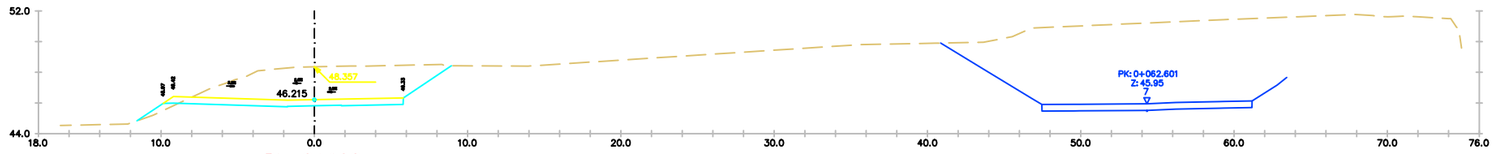

Pk=0+100

D TIERRA = 33.49 m2.
TERRAPLEN = 0.68 m2.
FIRME = 6.49 m2.

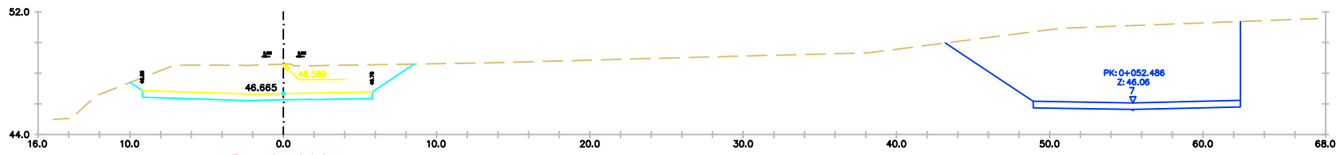

Pk=0+090

D TIERRA = 35.20 m2.
FIRME = 6.34 m2.

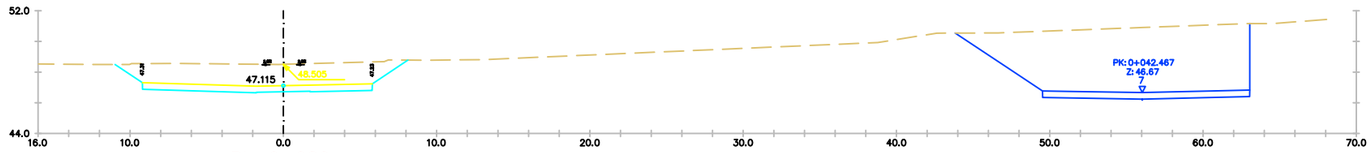

Pk=0+080

D TIERRA = 29.89 m2.
FIRME = 6.34 m2.

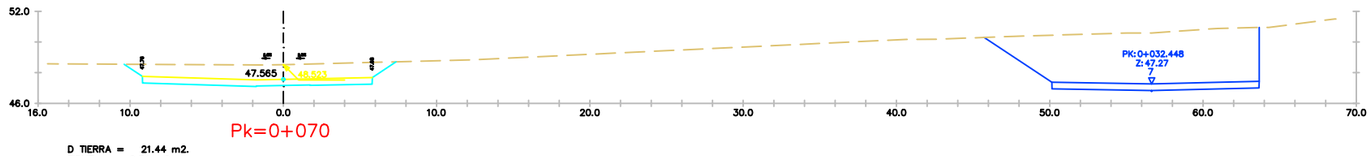

Pk=0+070

D TIERRA = 21.44 m2.
FIRME = 6.34 m2.

EIX 2

PROJECTE D'URBANITZACIÓ DE L'ÀMBIT DE LA MPGM DE LA PRESÓ DE TRINITAT VELLA, DISTRICTE DE SANT ANDREU

Ajuntament de Barcelona

Ecologia, Urbanisme i Mobilitat
Institut Municipal d'Urbanisme
Direcció de Serveis de Projectes i Obres

AUTOR DELS CRITERIS I DE L'AVANTPROJECTE
Lluis Lamich, arquitecte.

AUTOR DEL PROJECTE EXECUTIU
Mateu Tersol, enginyer
Mònica Vila, arquitecte

Beta W

G-108

NÚM. EXPEDIENT CPB-17110003
EDICIÓ
DATA FEBRER 2023

NOM PLÀNOL
DEFINICIÓ GEOMÈTRICA EN ALÇAT
PERFILS TRANSVERSALS

0

ESCALA
DIN A3 1:INDICADES
DIN A1 1:- -

PLÀNOL 09.2

F09.2F11/57

PATH:\\Sinatra\ale\02-PRODUCCIÓ\05-MU-RP URBANITZACIÓ MPGM TRINITAT\0593-TREBALLS EN CURS\01-PROJECTE\02-DEFINITIU\03-DG-DOCUMENTACIÓ GRÀFICA\02-Plànols\09.2_PERFILS TRANSVERSALS

DATA IMPRESSIÓ: 2/9/2023 12:44 p. m.

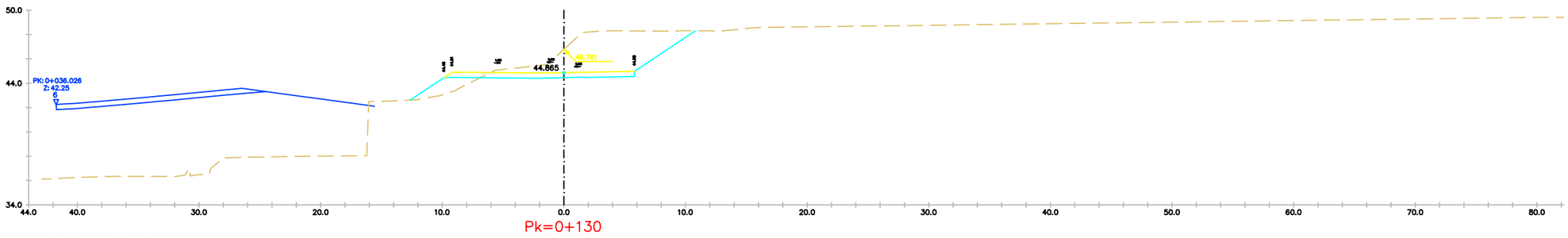

Pk=0+130

D TIERRA = 35.39 m2.
TERRAPLEN = 4.25 m2.
FIRME = 6.49 m2.

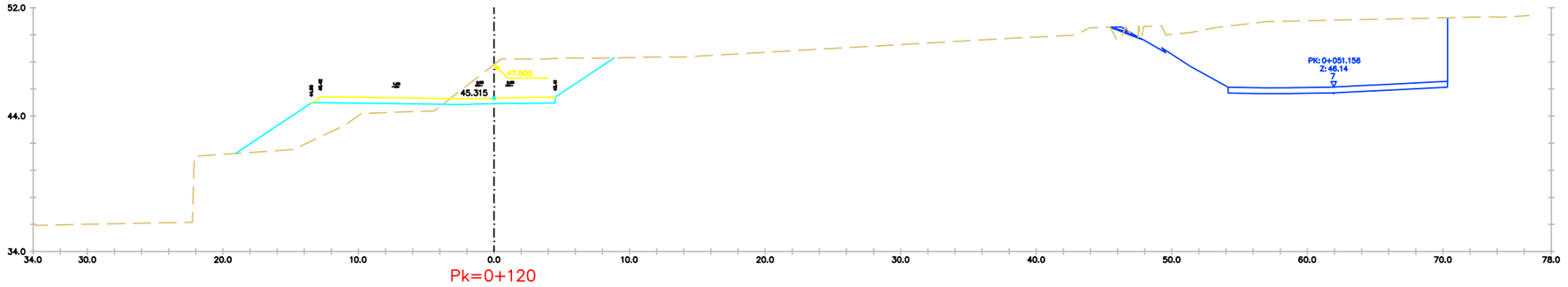

Pk=0+120

D TIERRA = 26.46 m2.
TERRAPLEN = 19.59 m2.
FIRME = 7.49 m2.

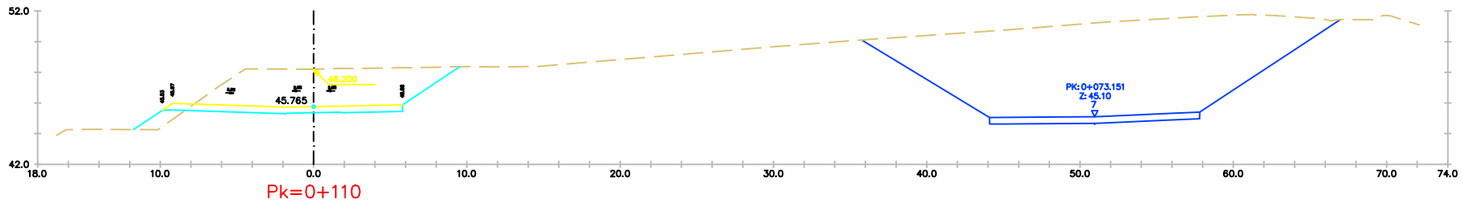

Pk=0+110

D TIERRA = 39.48 m2.
TERRAPLEN = 1.98 m2.
FIRME = 6.49 m2.

EIX 2

PROJECTE D'URBANITZACIÓ DE L'ÀMBIT DE LA MPGM DE LA PRESÓ DE TRINITAT VELLA, DISTRICTE DE SANT ANDREU

Ajuntament de Barcelona

Ecologia, Urbanisme i Mobilitat
Institut Municipal d'Urbanisme
Direcció de Serveis de Projectes i Obres

AUTOR DELS CRITERIS I DE L'AVANTPROJECTE
Lluis Lamich, arquitecte.

AUTOR DEL PROJECTE EXECUTIU
Mateu Tersol, enginyer
Mònica Vila, arquitecte

Beta W

G-108

NÚM. EXPEDIENT CPB-17110003
EDICIÓ
DATA FEBRER 2023

NOM PLÀNOL
DEFINICIÓ GEOMÈTRICA EN ALÇAT
PERFILS TRANSVERSALS

0

ESCALA
DIN A3 1:INDICADES
DIN A1 1:- -

PLÀNOL 09.2
F09.2F12/57

PATH:\\Sinatra\ade\02-PRODUCCIÓ\05-MU-RP URBANITZACIO MPGM TRINITAT\0503-TREBALLS EN CURS\01-PROJECTE\02-DEFINITIU\03-DG-DOCUMENTACIÓ GRÀFICA\02-Plànols\09.2_PERFILS TRANSVERSALS

DATA IMPRESSIÓ: 2/9/2023 12:44 p. m.

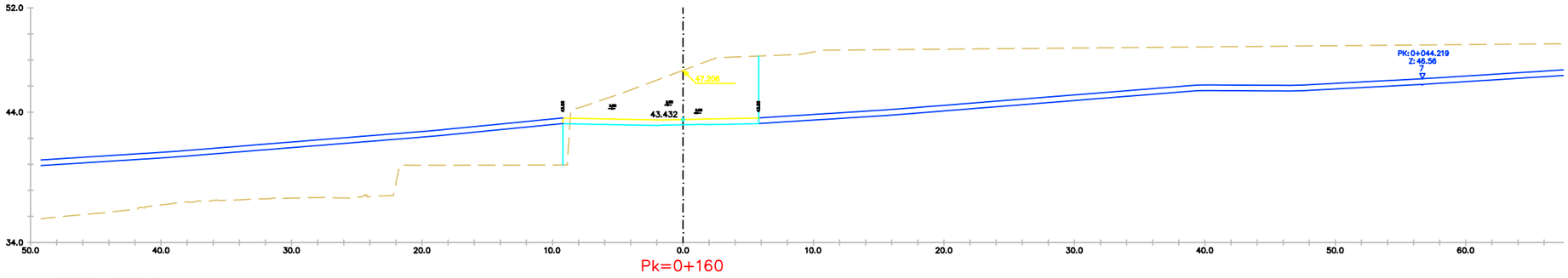

Pk=0+160

D TIERRA = 50.95 m2.
TERRAPLEN = 1.35 m2.
FIRME = 6.34 m2.

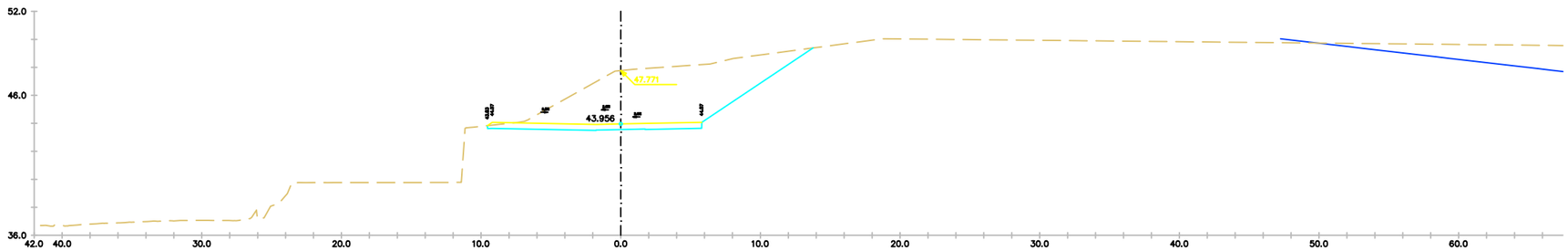

Pk=0+150

D TIERRA = 60.41 m2.
FIRME = 6.45 m2.

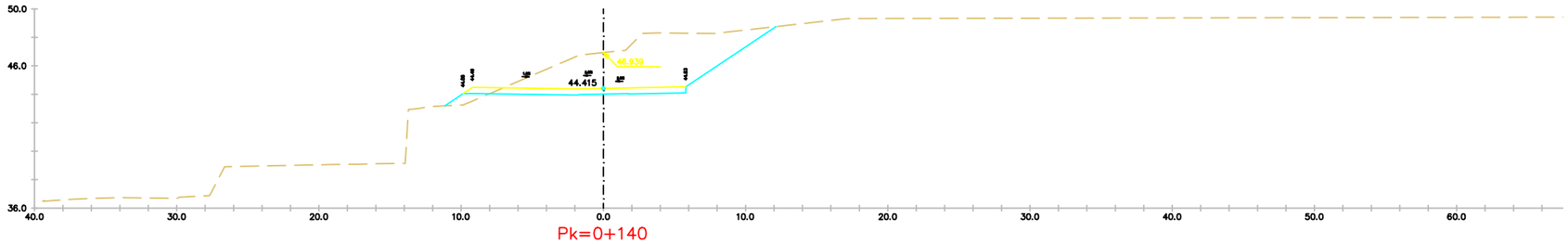

Pk=0+140

D TIERRA = 46.99 m2.
TERRAPLEN = 1.26 m2.
FIRME = 6.49 m2.

EIX 2

PROJECTE D'URBANITZACIÓ DE L'ÀMBIT DE LA MPGM DE LA PRESÓ DE TRINITAT VELLA, DISTRICTE DE SANT ANDREU

Ajuntament de Barcelona

Ecologia, Urbanisme i Mobilitat
Institut Municipal d'Urbanisme
Direcció de Serveis de Projectes i Obres

AUTOR DELS CRITERIS I DE L'AVANTPROJECTE
Lluis Lamich, arquitecte.

AUTOR DEL PROJECTE EXECUTIU
Beta W
Mateu Tersol, enginyer
Mònica Vila, arquitecte

G-108

NÚM. EXPEDIENT CPB-17110003
EDICIÓ
DATA FEBRER 2023

NOM PLÀNOL
DEFINICIÓ GEOMÈTRICA EN ALÇAT
PERFILS TRANSVERSALS

0

ESCALA
DIN A3 1:INDICADES
DIN A1 1:- -

PLÀNOL 09.2

F09_2F13/57

PATH:\\Sinatra\ae\02-PRODUCCIÓ\05-MU-RP URBANITZACIO MPGM TRINITAT\0503-TREBALLS EN CURS\01-PROJECTE\02-DEFINITIU\03-DG-DOCUMENTACIÓ GRÀFICA\02-Plànols\09.2_PERFILS TRANSVERSALS

DATA IMPRESSIÓ 2/9/2023 12:44 p. m.

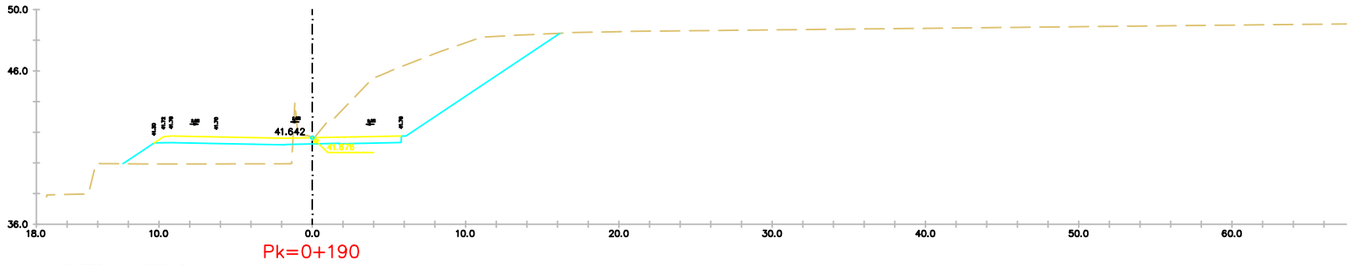

Pk=0+190

D TIERRA = 47.28 m2.
TERRAPLEN = 13.26 m2.
FIRME = 6.67 m2.

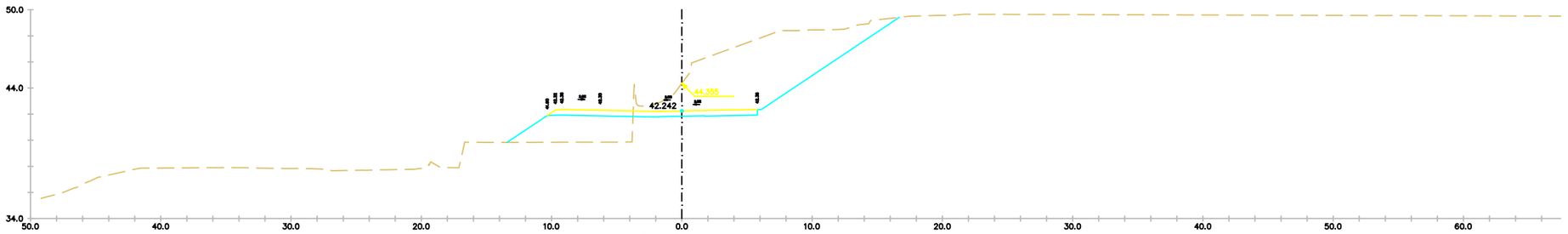

Pk=0+180

D TIERRA = 62.94 m2.
TERRAPLEN = 16.43 m2.
FIRME = 6.67 m2.

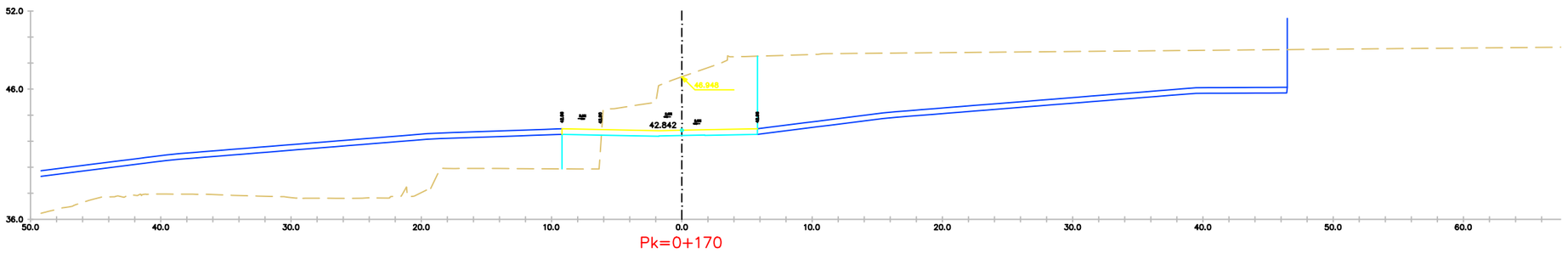

Pk=0+170

D TIERRA = 49.16 m2.
TERRAPLEN = 7.71 m2.
FIRME = 6.34 m2.

EIX 2

PROJECTE D'URBANITZACIÓ DE L'ÀMBIT DE LA MPGM DE LA PRESÓ DE TRINITAT VELLA, DISTRICTE DE SANT ANDREU

Ajuntament de Barcelona

Ecologia, Urbanisme i Mobilitat
Institut Municipal d'Urbanisme
Direcció de Serveis de Projectes i Obres

AUTOR DELS CRITERIS I DE L'AVANTPROJECTE
Lluis Lamich, arquitecte.

AUTOR DEL PROJECTE EXECUTIU
Beta W
Mateu Tersol, enginyer
Mònica Vila, arquitecte

G-108

NÚM. EXPEDIENT EDICIÓ
CPB-17110003

DATA
FEBRER 2023

NOM PLÀNOL
DEFINICIÓ GEOMÈTRICA EN ALÇAT
PERFILS TRANSVERSALS

0

ESCALA
DIN A3 1:INDICADES
DIN A1 1:- -

PLÀNOL
09.2

I09.2F14/57

PATH:\\Sinatra\ae\02-PRODUCCIÓ\05-MU-RP URBANITZACIO MPGM TRINITAT\0503-TREBALLS EN CURS\01-PROJECTE\02-DEFINITIU\03-DG-DOCUMENTACIÓ GRÀFICA\02-Plànols\09.2_PERFILS TRANSVERSALS

DATA IMPRESSIÓ 2/9/2023 12:44 p. m.

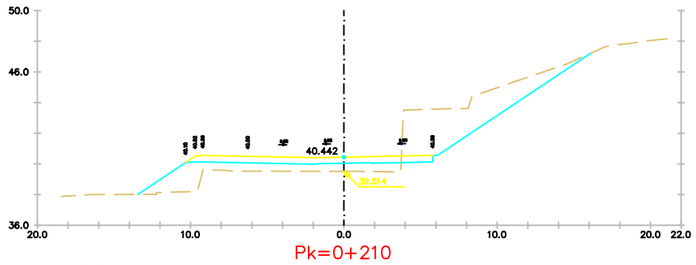

Pk=0+210

D TIERRA = 21.58 m2.
TERRAPLEN = 11.67 m2.
FIRME = 6.67 m2.

Pk=0+200

D TIERRA = 31.29 m2.
TERRAPLEN = 11.74 m2.
FIRME = 6.67 m2.

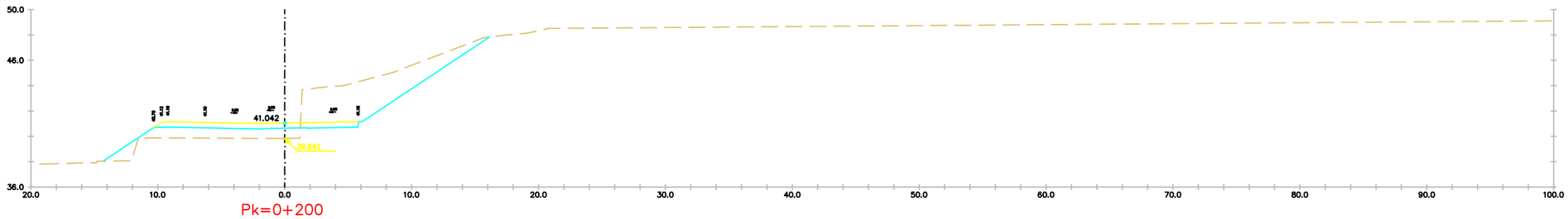

Pk=0+200

D TIERRA = 31.29 m2.
TERRAPLEN = 11.74 m2.
FIRME = 6.67 m2.

EIX 2

PROJECTE D'URBANITZACIÓ DE L'ÀMBIT DE LA MPGM DE LA PRESÓ DE TRINITAT VELLA, DISTRICTE DE SANT ANDREU

Ajuntament de Barcelona

Ecologia, Urbanisme i Mobilitat
Institut Municipal d'Urbanisme
Direcció de Serveis de Projectes i Obres

AUTOR DELS CRITERIS I DE L'AVANTPROJECTE
Lluis Lamich, arquitecte.

AUTOR DEL PROJECTE EXECUTIU
Mateu Tersol, enginyer
Mònica Vila, arquitecte

Beta W

G-108

NÚM. EXPEDIENT CPB-17110003
EDICIÓ
DATA FEBRER 2023

NOM PLÀNOL
DEFINICIÓ GEOMÈTRICA EN ALÇAT
PERFILS TRANSVERSALS

0

ESCALA
DIN A3 1:INDICADES
DIN A1 1:- -

PLÀNOL
09.2
F09.2F15/57

PATH:\\Sinatra\ae\02-PRODUCCIÓ\05-MMU-RP URBANITZACIO MPGM TRINITAT\0503-TREBALLS EN CURS\01-PROJECTE\02-DEFINITIU\03-DG-DOCUMENTACIÓ GRÀFICA\02-Plànols\09.2_PERFILS TRANSVERSALS

DATA IMPRESSIÓ 2/9/2023 12:44 p. m.

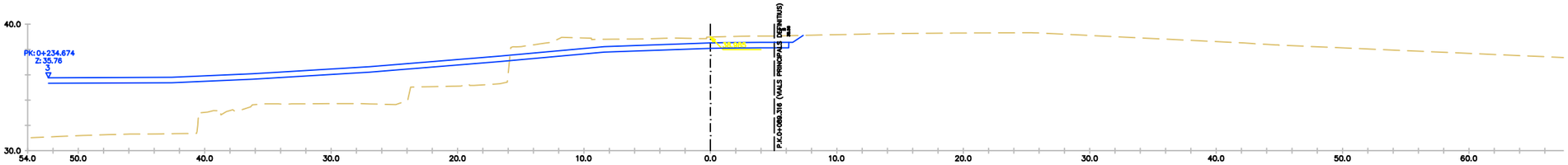

Pk=0+247

D TIERRA = 13.78 m2.
FIRME = 6.51 m2.

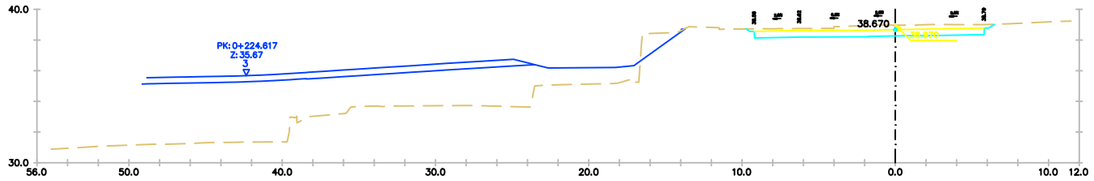

Pk=0+240

D TIERRA = 9.95 m2.
FIRME = 6.34 m2.

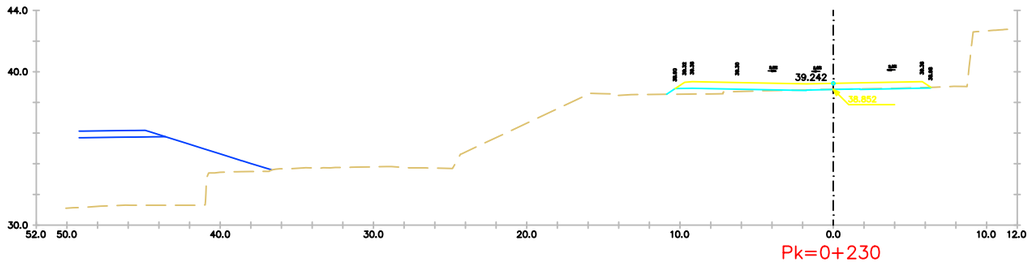

Pk=0+230

D TIERRA = 0.19 m2.
TERRAPLEN = 1.65 m2.
FIRME = 6.81 m2.

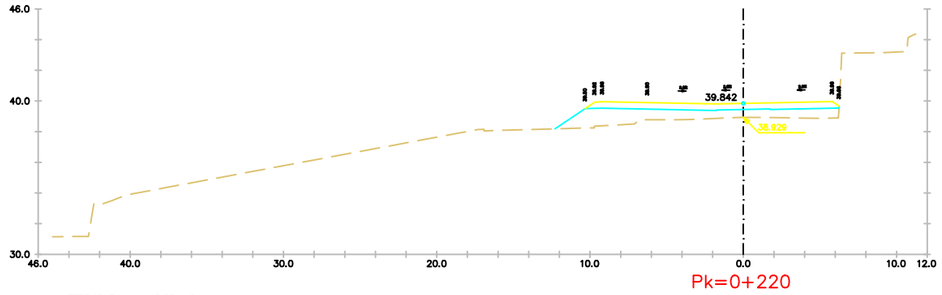

Pk=0+220

TERRAPLEN = 12.82 m2.
FIRME = 6.80 m2.

EIX 2

PATH:\\Sinatra\aie\02-PRODUCCIÓ\05-IMU-RP URBANITZACIO MPGM TRINITAT\0503-TREBALLS EN CURS\01-PROJECTE\02-DEFINITIU\03-DG-DOCUMENTACIÓ GRÀFICA\02-Plànols\09.2_PERFILS TRANSVERSALS

DATA IMPRESSIÓ: 2/9/2023 12:44 p.m.

PROJECTE D'URBANITZACIÓ DE L'ÀMBIT DE LA MPGM DE LA PRESÓ DE TRINITAT VELLA, DISTRICTE DE SANT ANDREU

Ajuntament de Barcelona

Ecologia, Urbanisme i Mobilitat
Institut Municipal d'Urbanisme
Direcció de Serveis de Projectes i Obres

AUTOR DELS CRITERIS I DE L'AVANTPROJECTE
Lluis Lamich, arquitecte.

AUTOR DEL PROJECTE EXECUTIU
Beta W
Mateu Tersol, enginyer
Mònica Vila, arquitecte

G-108

NÚM. EXPEDIENT EDICIÓ
CPB-17110003

DATA
FEBRER 2023

NOM PLÀNOL
DEFINICIÓ GEOMÈTRICA EN ALÇAT
PERFILS TRANSVERSALS

0

ESCALA
DIN A3 1:INDICADES
DIN A1 1:- -

PLÀNOL
09.2

F09.2F16/57

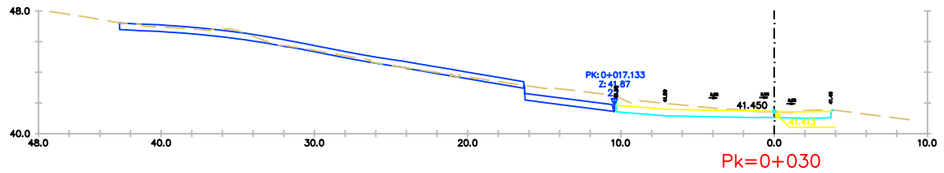

Pk=0+030

D TIERRA = 8.25 m2.
FIRME = 5.94 m2.

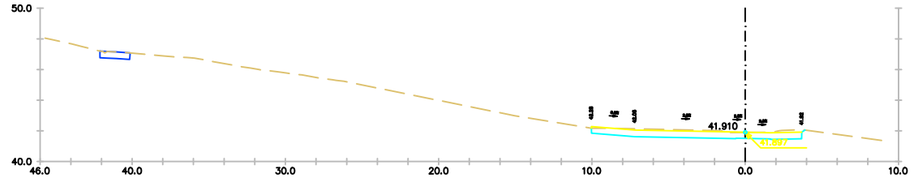

Pk=0+020

D TIERRA = 6.48 m2.
FIRME = 5.83 m2.



Pk=0+010

D TIERRA = 3.66 m2.
FIRME = 3.39 m2.

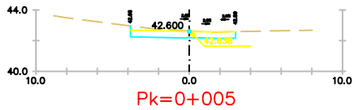

Pk=0+005

D TIERRA = 3.40 m2.
FIRME = 2.89 m2.

EIX 3

PROJECTE D'URBANITZACIÓ DE L'ÀMBIT DE LA MPGM DE LA PRESÓ DE TRINITAT VELLA, DISTRICTE DE SANT ANDREU

Ajuntament de Barcelona

Ecologia, Urbanisme i Mobilitat
Institut Municipal d'Urbanisme
Direcció de Serveis de Projectes i Obres

AUTOR DELS CRITERIS I DE L'AVANTPROJECTE
Lluis Lamich, arquitecte.

AUTOR DEL PROJECTE EXECUTIU
Mateu Tersol, enginyer
Mònica Vila, arquitecte

Beta W

G-108

NÚM. EXPEDIENT EDICIÓ
CPB-17110003

DATA
FEBRER 2023

NOM PLÀNOL
DEFINICIÓ GEOMÈTRICA EN ALÇAT
PERFILS TRANSVERSALS

0

ESCALA
DIN A3 1:INDICADES
DIN A1 1:- -

PLÀNOL
09.2
F09.2F17/57

PATH:\\Sinatra\ale\02-PRODUCCIÓ\05-PAU-RP URBANITZACIÓ MPGM TRINITAT\0593-TREBALLS EN CURS\01-PROJECTE\02-DEFINITIU\03-DG-DOCUMENTACIÓ GRÀFICA\02-Plànols\09.2_PERFILS TRANSVERSALS

DATA IMPRESSIÓ: 2/9/2023 12:45 p. m.

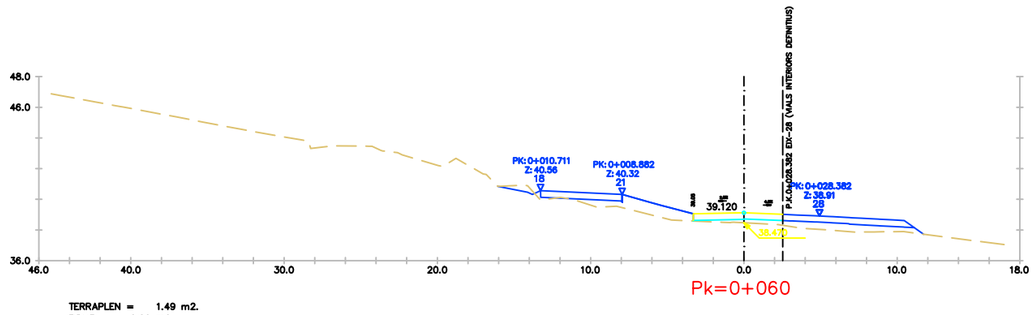

Pk=0+060

TERRAPLEN = 1.49 m2.
FIRME = 2.82 m2.

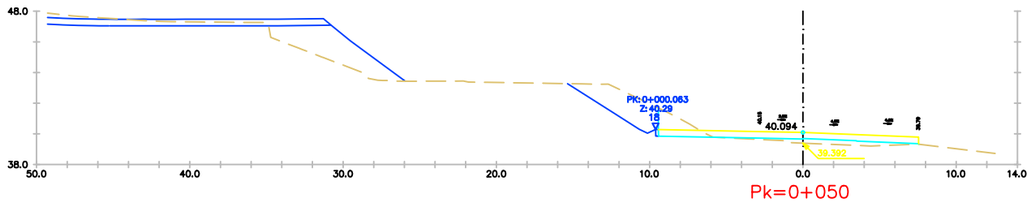

Pk=0+050

D TIERRA = 3.33 m2.
TERRAPLEN = 2.39 m2.
FIRME = 7.19 m2.

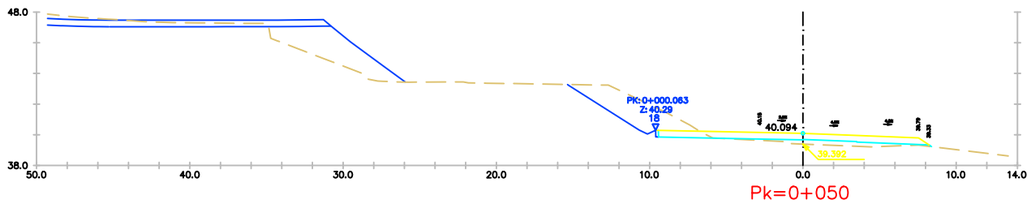

Pk=0+050

D TIERRA = 7.36 m2.
TERRAPLEN = 2.44 m2.
FIRME = 7.34 m2.

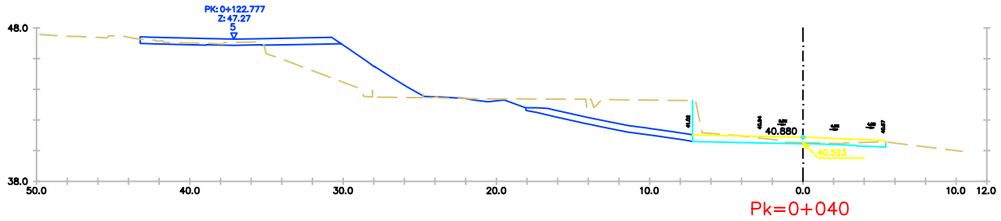

Pk=0+040

D TIERRA = 4.31 m2.
FIRME = 5.31 m2.

PATH:\\Sinatra\aie\02-PRODUCCIÓ\05-PAU-RP URBANITZACIÓ MPGM TRINITAT\0593-TREBALLS EN CURS\01-PROJECTE\02-DEFINITIU\03-DG-DOCUMENTACIÓ GRÀFICA\02-Plànols\09.2_PERFILS TRANSVERSALS

DATA IMPRESSIÓ: 2/9/2023 12:45 p. m.

PROJECTE D'URBANITZACIÓ DE L'ÀMBIT DE LA MPGM DE LA PRESÓ DE TRINITAT VELLA, DISTRICTE DE SANT ANDREU

Ajuntament de Barcelona

Ecologia, Urbanisme i Mobilitat
Institut Municipal d'Urbanisme
Direcció de Serveis de Projectes i Obres

AUTOR DELS CRITERIS I DE L'AVANTPROJECTE
Lluis Lamich, arquitecte.

AUTOR DEL PROJECTE EXECUTIU
Mateu Tersol, enginyer
Mònica Vila, arquitecte

Beta W

G-108

NÚM. EXPEDIENT CPB-17110003
EDICIÓ
DATA FEBRER 2023

NOM PLÀNOL
DEFINICIÓ GEOMÈTRICA EN ALÇAT
PERFILS TRANSVERSALS

0

ESCALA
DIN A3 1:INDICADES
DIN A1 1:- -

PLÀNOL 09.2

F09.2F18/57

EIX 3

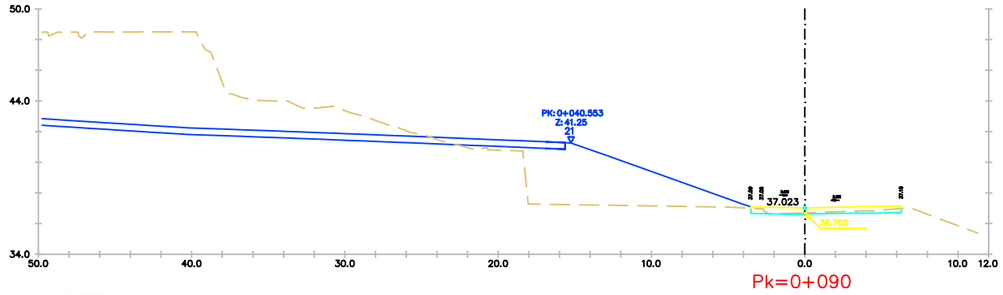

Pk=0+090

D TIERRA = 1.29 m2.
TERRAPLEN = 0.00 m2.
FIRME = 4.11 m2.

Pk=0+080

D TIERRA = 0.66 m2.
TERRAPLEN = 0.01 m2.
FIRME = 3.74 m2.

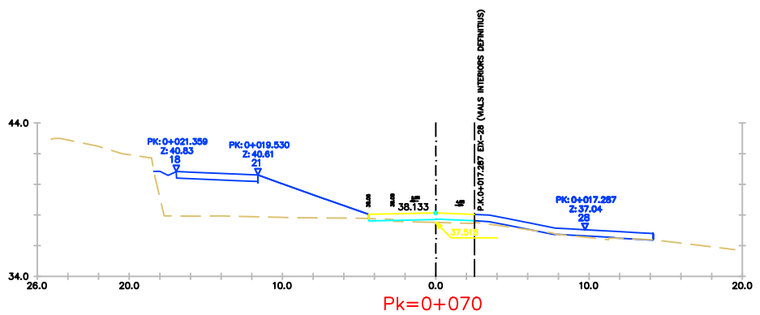

Pk=0+070

D TIERRA = 0.17 m2.
TERRAPLEN = 1.00 m2.
FIRME = 3.28 m2.

EIX 3

PROJECTE D'URBANITZACIÓ DE L'ÀMBIT DE LA MPGM DE LA PRESÓ DE TRINITAT VELLA, DISTRICTE DE SANT ANDREU

Ajuntament de Barcelona

Ecologia, Urbanisme i Mobilitat
Institut Municipal d'Urbanisme
Direcció de Serveis de Projectes i Obres

AUTOR DELS CRITERIS I DE L'AVANTPROJECTE
Lluis Lamich, arquitecte.

AUTOR DEL PROJECTE EXECUTIU
Mateu Tersol, enginyer
Mònica Vila, arquitecte

Beta W

G-108

NÚM. EXPEDIENT CPB-17110003
EDICIÓ
DATA FEBRER 2023

NOM PLÀNOL
DEFINICIÓ GEOMÈTRICA EN ALÇAT
PERFILS TRANSVERSALS

0

ESCALA
DIN A3 1:INDICADES
DIN A1 1:- -

PLÀNOL
09.2
F09.2F19/57

PATH:\\Sinatra\ae\02-PRODUCCIÓ\05-IMU-RP URBANITZACIO MPGM TRINITAT\0503-TREBALLS EN CURS\01-PROJECTE\02-DEFINITIU\03-DG--DOCUMENTACIÓ GRÀFICA\02-Plànols\09.2_PERFILS TRANSVERSALS

DATA IMPRESSIÓ: 2/9/2023 12:45 p. m.

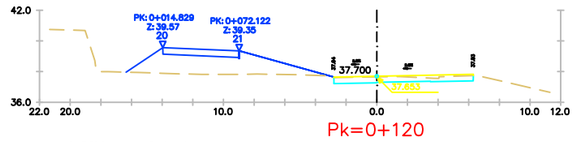

Pk=0+120

D TIERRA = 3.02 m2.
FIRME = 3.80 m2.

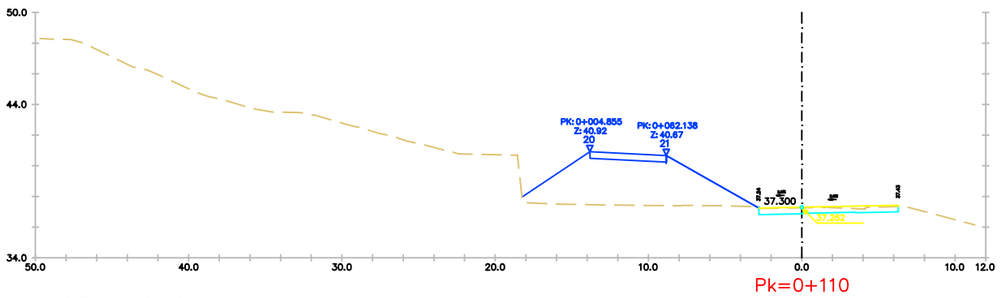

Pk=0+110

D TIERRA = 3.14 m2.
FIRME = 3.80 m2.

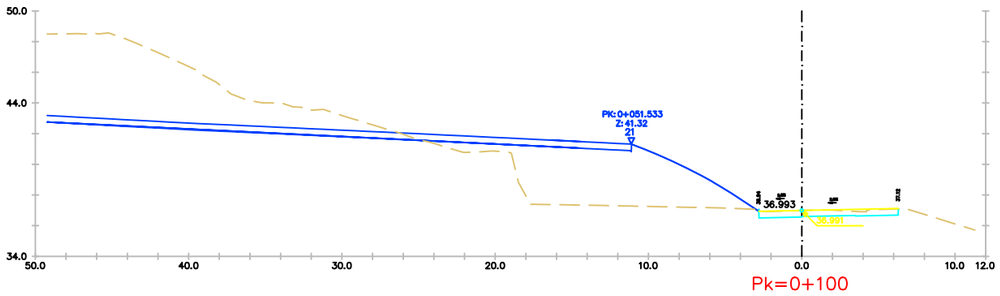

Pk=0+100

D TIERRA = 3.47 m2.
FIRME = 3.80 m2.

EIX 3

PROJECTE D'URBANITZACIÓ DE L'ÀMBIT DE LA MPGM DE LA PRESÓ DE TRINITAT VELLA, DISTRICTE DE SANT ANDREU

Ajuntament de Barcelona

Ecologia, Urbanisme i Mobilitat
Institut Municipal d'Urbanisme
Direcció de Serveis de Projectes i Obres

AUTOR DELS CRITERIS I DE L'AVANTPROJECTE
Lluis Lamich, arquitecte.

AUTOR DEL PROJECTE EXECUTIU
Mateu Tersol, enginyer
Mònica Vila, arquitecte

Beta W

G-108

NÚM. EXPEDIENT CPB-17110003
EDICIÓ
DATA FEBRER 2023

NOM PLÀNOL
DEFINICIÓ GEOMÈTRICA EN ALÇAT
PERFILS TRANSVERSALS

0

ESCALA
DIN A3 1:INDICADES
DIN A1 1:- -

PLÀNOL 09.2
09.2F20/57

PATH:\\Sinatra\ae\02-PRODUCCIÓ\05-MU-RP URBANITZACIO MPGM TRINITAT\0503-TREBALLS EN CURS\01-PROJECTE\02-DEFINITIU\03-DG--DOCUMENTACIÓ GRÀFICA\02-Plànols\09.2_PERFILS TRANSVERSALS

DATA IMPRESSIÓ 2/9/2023 12:45 p. m.

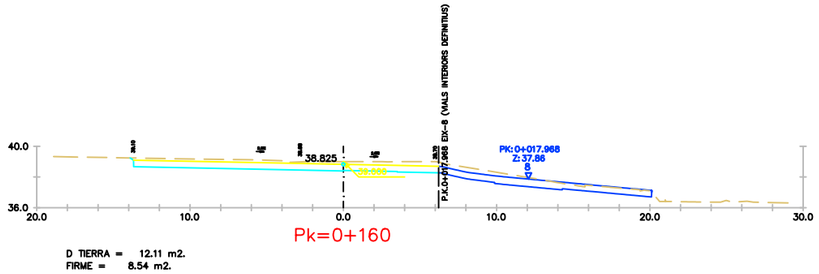

Pk=0+160

D TIERRA = 12.11 m2.
FIRME = 8.54 m2.

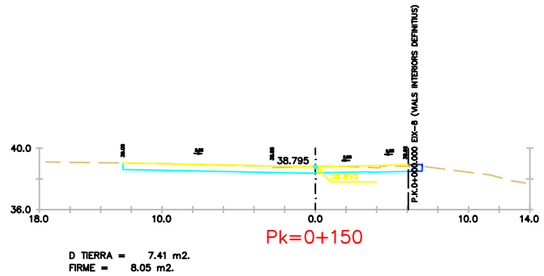

Pk=0+150

D TIERRA = 7.41 m2.
FIRME = 8.05 m2.

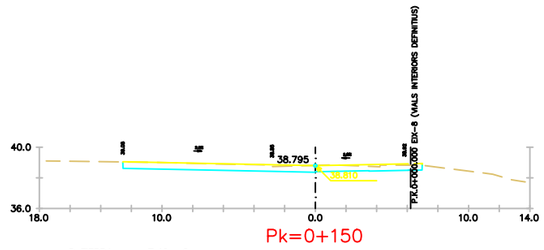

Pk=0+150

D TIERRA = 7.46 m2.
FIRME = 8.11 m2.

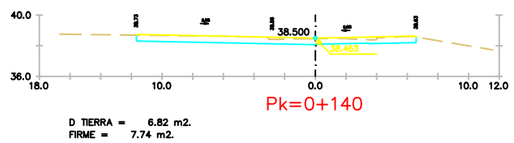

Pk=0+140

D TIERRA = 6.82 m2.
FIRME = 7.74 m2.

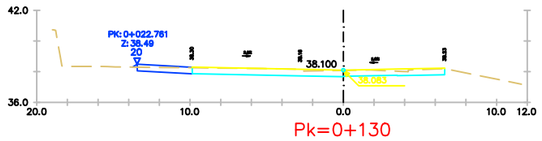

Pk=0+130

D TIERRA = 6.25 m2.
FIRME = 6.98 m2.

PATH:\\Sinatra\ae\02-PRODUCCIÓ\05-MU-RP URBANITZACIO MPGM TRINITAT\0503-TREBALLS EN CURS\01-PROJECTE\02-DEFINITIU\03-DG-DOCUMENTACIÓ GRÀFICA\02-Plànols\09.2_PERFILS TRANSVERSALS

DATA IMPRESSIÓ 2/9/2023 12:45 p. m.

PROJECTE D'URBANITZACIÓ DE L'ÀMBIT DE LA MPGM DE LA PRESÓ DE TRINITAT VELLA, DISTRICTE DE SANT ANDREU

Ajuntament de Barcelona

Ecologia, Urbanisme i Mobilitat
Institut Municipal d'Urbanisme
Direcció de Serveis de Projectes i Obres

AUTOR DELS CRITERIS I DE L'AVANTPROJECTE
Lluis Lamich, arquitecte.

AUTOR DEL PROJECTE EXECUTIU
Mateu Tersol, enginyer
Mònica Vila, arquitecte

Beta W

G-108

NÚM. EXPEDIENT CPB-17110003
EDICIÓ
DATA FEBRER 2023

NOM PLÀNOL
DEFINICIÓ GEOMÈTRICA EN ALÇAT
PERFILS TRANSVERSALS

0

ESCALA
DIN A3 1:INDICADES
DIN A1 1:- -

PLÀNOL 09.2

F09.2F21/57

EIX 3

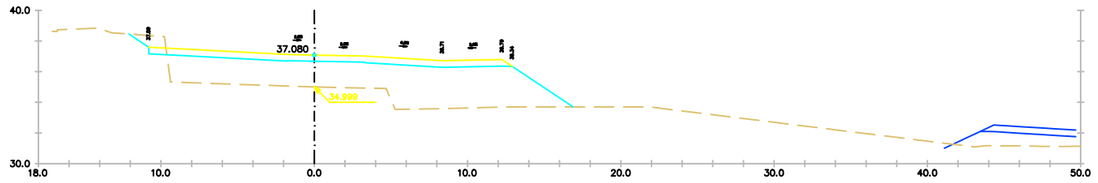

Pk=0+200

D TIERRA = 1.80 m2.
TERRAPLEN = 51.33 m2.
FIRME = 9.90 m2.

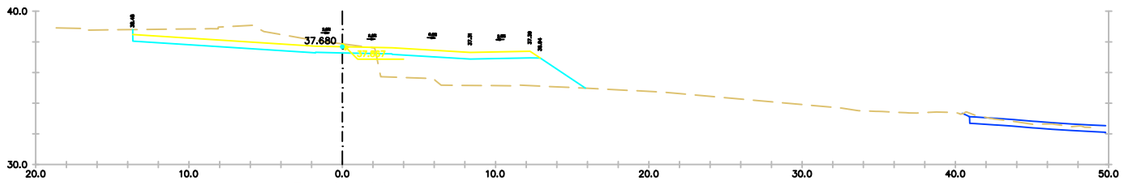

Pk=0+190

D TIERRA = 15.01 m2.
TERRAPLEN = 20.24 m2.
FIRME = 11.13 m2.

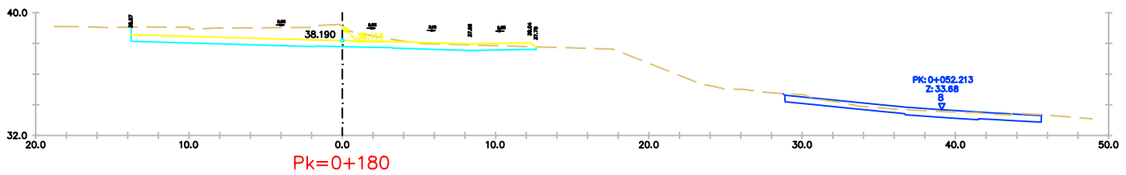

Pk=0+180

D TIERRA = 21.07 m2.
FIRME = 11.16 m2.

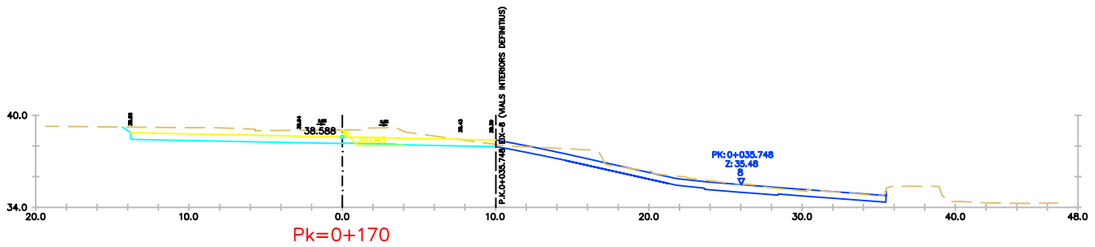

Pk=0+170

D TIERRA = 18.34 m2.
FIRME = 10.15 m2.

EIX 3

PROJECTE D'URBANITZACIÓ DE L'ÀMBIT DE LA MPGM DE LA PRESÓ DE TRINITAT VELLA, DISTRICTE DE SANT ANDREU

Ajuntament de Barcelona

Ecologia, Urbanisme i Mobilitat
Institut Municipal d'Urbanisme
Direcció de Serveis de Projectes i Obres

AUTOR DELS CRITERIS I DE L'AVANTPROJECTE
Lluis Lamich, arquitecte.

AUTOR DEL PROJECTE EXECUTIU
Mateu Tersol, enginyer
Mònica Vila, arquitecte

Beta W

G-108

NÚM. EXPEDIENT EDICIÓ
CPB-17110003

DATA
FEBRER 2023

NOM PLÀNOL
DEFINICIÓ GEOMÈTRICA EN ALÇAT
PERFILS TRANSVERSALS

0

ESCALA
DIN A3 1:INDICADES
DIN A1 1:- -

PLÀNOL
09.2
09.2F22/57

PATH:\Sinatra\aie\02-PRODUCCIÓ\05-PAU-RP URBANITZACIÓ MPGM TRINITAT\0593-TREBALLS EN CURS\01-PROJECTE\02-DEFINITIU\03-DG-DOCUMENTACIÓ GRÀFICA\02-Plànols\09.2_PERFILS TRANSVERSALS

DATA IMPRESSIÓ: 2/9/2023 12:45 p. m.

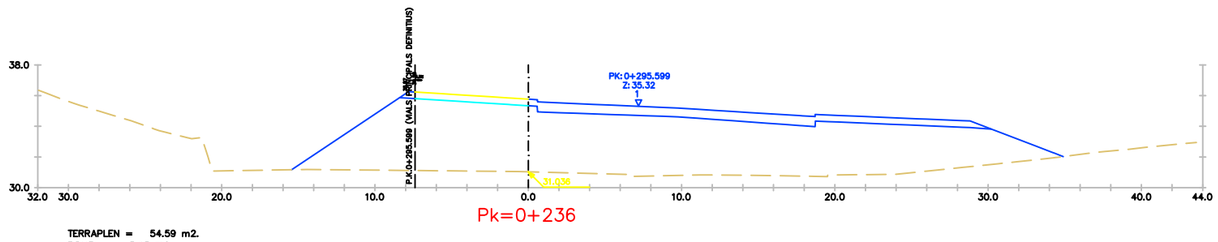

Pk=0+236

TERRAPLEN = 54.59 m2.
FIRME = 3.43 m2.

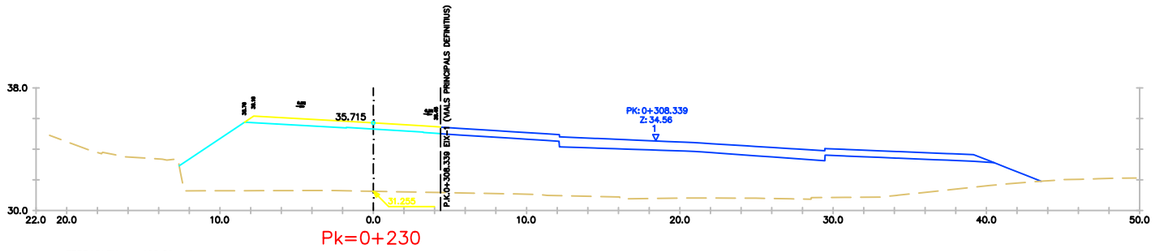

Pk=0+230

TERRAPLEN = 106.86 m2.
FIRME = 8.75 m2.

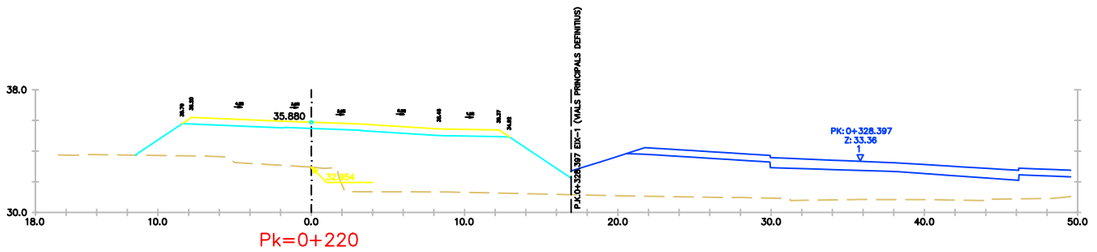

Pk=0+220

TERRAPLEN = 79.74 m2.
FIRME = 8.75 m2.

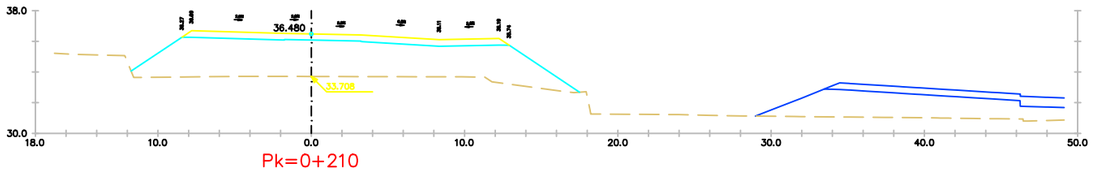

Pk=0+210

TERRAPLEN = 60.11 m2.
FIRME = 8.75 m2.

EIX 3

PROJECTE D'URBANITZACIÓ DE L'ÀMBIT DE LA MPGM DE LA PRESÓ DE TRINITAT VELLA, DISTRICTE DE SANT ANDREU

Ajuntament de Barcelona

Ecologia, Urbanisme i Mobilitat
Institut Municipal d'Urbanisme
Direcció de Serveis de Projectes i Obres

AUTOR DELS CRITERIS I DE L'AVANTPROJECTE
Lluis Lamich, arquitecte.

AUTOR DEL PROJECTE EXECUTIU
Mateu Tersol, enginyer
Mònica Vila, arquitecte

Beta W

G-108

NÚM. EXPEDIENT CPB-17110003
EDICIÓ
DATA FEBRER 2023

NOM PLÀNOL
DEFINICIÓ GEOMÈTRICA EN ALÇAT
PERFILS TRANSVERSALS

0

ESCALA
DIN A3 1:INDICADES
DIN A1 1:- -

PLÀNOL 09.2

09.2F23/57

PATH:\\Sinatra\aie\02-PRODUCCIÓ\05-PAU-RP URBANITZACIÓ MPGM TRINITAT\0503-TREBALLS EN CURS\01-PROJECTE\02-DEFINITIU\03-DG-DOCUMENTACIÓ GRÀFICA\02-Plànols\09.2_PERFILS TRANSVERSALS

DATA IMPRESSIÓ: 2/9/2023 12:45 p. m.

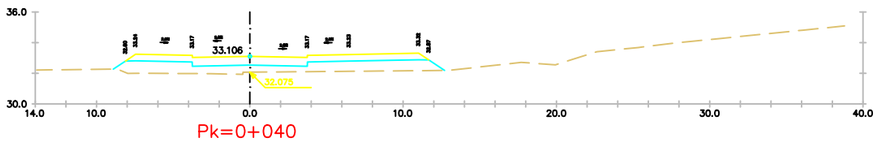

Pk=0+040

TERRAPLEN = 12.89 m2.
FIRME = 9.28 m2.

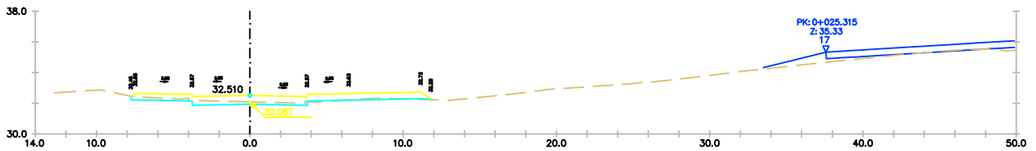

Pk=0+030

D TIERRA = 2.20 m2.
TERRAPLEN = 0.17 m2.
FIRME = 9.30 m2.

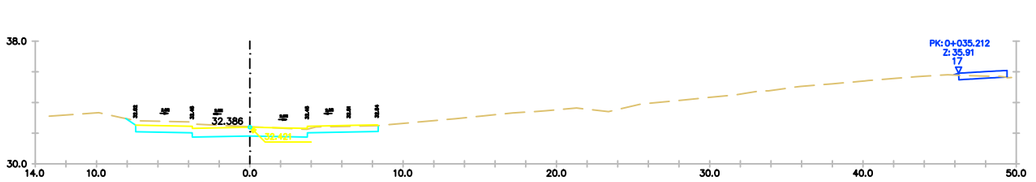

Pk=0+020

D TIERRA = 9.25 m2.
FIRME = 7.86 m2.

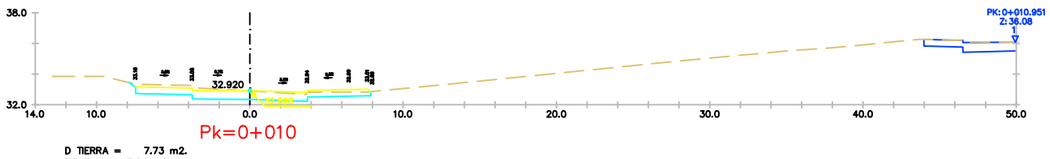

Pk=0+010

D TIERRA = 7.73 m2.
FIRME = 7.64 m2.

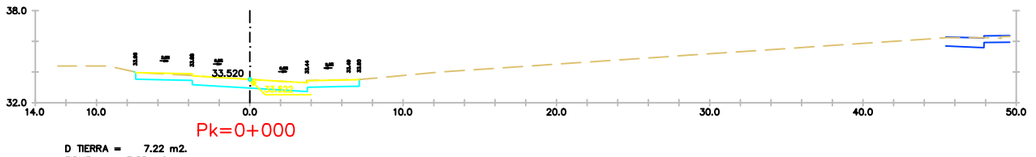

Pk=0+000

D TIERRA = 7.22 m2.
FIRME = 7.33 m2.

EIX 4

PROJECTE D'URBANITZACIÓ DE L'ÀMBIT DE LA MPGM DE LA PRESÓ DE TRINITAT VELLA, DISTRICTE DE SANT ANDREU

Ajuntament de Barcelona

Ecologia, Urbanisme i Mobilitat
Institut Municipal d'Urbanisme
Direcció de Serveis de Projectes i Obres

AUTOR DELS CRITERIS I DE L'AVANTPROJECTE
Lluis Lamich, arquitecte.

AUTOR DEL PROJECTE EXECUTIU
Mateu Tersol, enginyer
Mònica Vila, arquitecte

Beta W

G-108

NÚM. EXPEDIENT CPB-17110003
EDICIÓ
DATA FEBRER 2023

NOM PLÀNOL
DEFINICIÓ GEOMÈTRICA EN ALÇAT
PERFILS TRANSVERSALS

0

ESCALA DIN A3 1:INDICADES
DIN A1 1:- -

PLÀNOL 09.2
09.2F24/57

PATH:\\Sinatra\ae\02-PRODUCCIÓ\05-IMU-RP URBANITZACIÓ MPGM TRINITAT\0503-TREBALLS EN CURS\01-PROJECTE\02-DEFINITIU\03-DG-DOCUMENTACIÓ GRÀFICA\02-Plànols\09.2_PERFILS TRANSVERSALS

DATA IMPRESSIÓ: 2/9/2023 12:45 p. m.

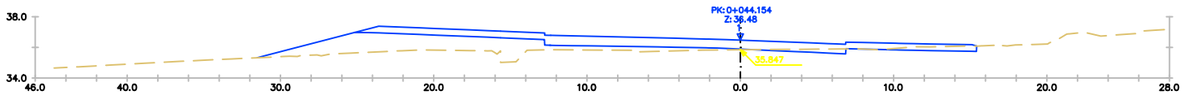

Pk=0+101.665

D TIERRA = 0.02 m2.
TERRAPLEN = 4.08 m2.
FIRME = 7.17 m2.

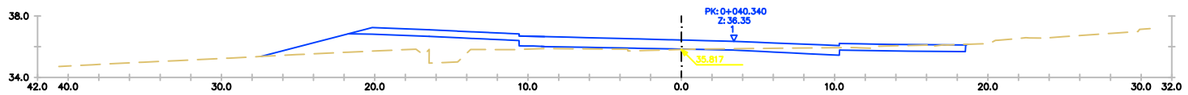

Pk=0+100

D TIERRA = 0.11 m2.
TERRAPLEN = 3.14 m2.
FIRME = 7.17 m2.

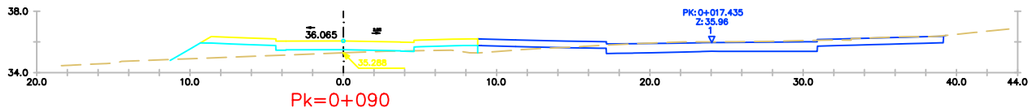

Pk=0+090

TERRAPLEN = 6.03 m2.
FIRME = 7.18 m2.

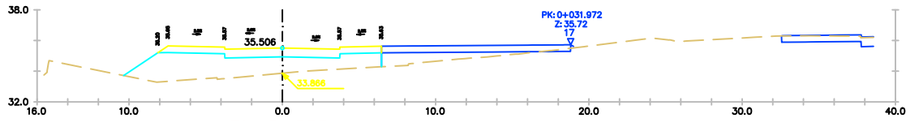

Pk=0+080

TERRAPLEN = 20.21 m2.
FIRME = 7.18 m2.

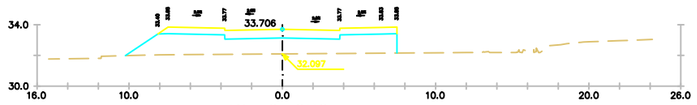

Pk=0+050

TERRAPLEN = 19.38 m2.
FIRME = 7.62 m2.

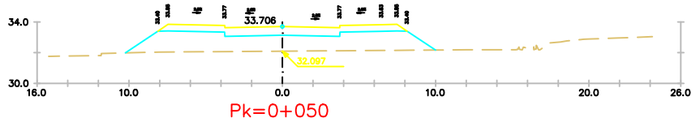

Pk=0+050

TERRAPLEN = 21.36 m2.
FIRME = 7.76 m2.

EIX 4

PROJECTE D'URBANITZACIÓ DE L'ÀMBIT DE LA MPGM DE LA PRESÓ DE TRINITAT VELLA, DISTRICTE DE SANT ANDREU

Ajuntament de Barcelona

Ecologia, Urbanisme i Mobilitat
Institut Municipal d'Urbanisme
Direcció de Serveis de Projectes i Obres

AUTOR DELS CRITERIS I DE L'AVANTPROJECTE
Lluis Lamich, arquitecte.

AUTOR DEL PROJECTE EXECUTIU
Mateu Tersol, enginyer
Mònica Vila, arquitecte

Beta W

G-108

NÚM. EXPEDIENT CPB-17110003
EDICIÓ
DATA FEBRER 2023

NOM PLÀNOL
DEFINICIÓ GEOMÈTRICA EN ALÇAT
PERFILS TRANSVERSALS

ESCALA DIN A3 1:INDICADES
DIN A1 1:- -

PLÀNOL 09.2

09.2F25/57

PATH:\\Sinatra\ae\02-PRODUCCIÓ\05-MMU-RP URBANITZACIO MPGM TRINITAT\0503-TREBALLS EN CURS\01-PROJECTE\02-DEFINITIU\03-DG-DOCUMENTACIÓ GRÀFICA\02-Plànols\09.2_PERFILS TRANSVERSALS

DATA IMPRESSIÓ 2/9/2023 12:45 p. m.

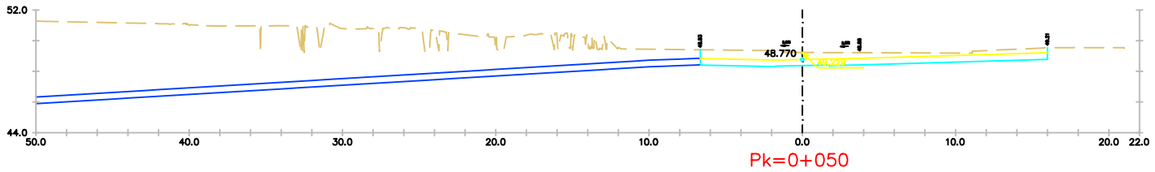

Pk=0+050

D TIERRA = 18.16 m2.
FIRME = 9.63 m2.

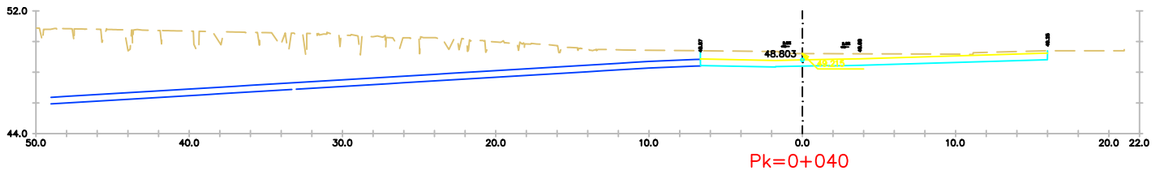

Pk=0+040

D TIERRA = 16.81 m2.
FIRME = 9.63 m2.

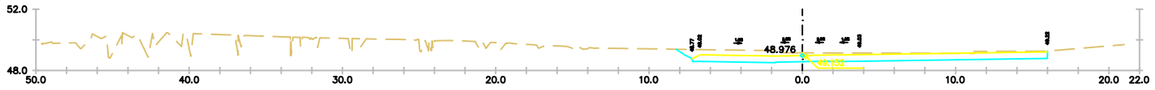

Pk=0+030

D TIERRA = 13.64 m2.
FIRME = 9.80 m2.

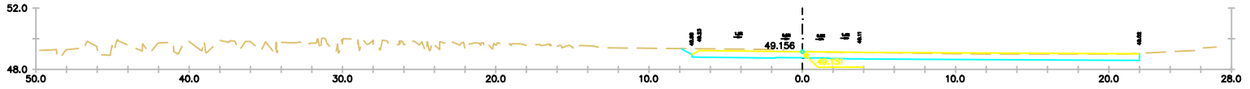

Pk=0+020

D TIERRA = 12.55 m2.
FIRME = 12.39 m2.

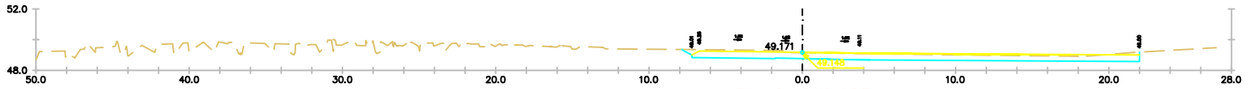

Pk=0+019.183

D TIERRA = 12.24 m2.
FIRME = 12.38 m2.

EIX 5

PROJECTE D'URBANITZACIÓ DE L'ÀMBIT DE LA MPGM DE LA PRESÓ DE TRINITAT VELLA, DISTRICTE DE SANT ANDREU

Ajuntament de Barcelona

Ecologia, Urbanisme i Mobilitat
Institut Municipal d'Urbanisme
Direcció de Serveis de Projectes i Obres

AUTOR DELS CRITERIS I DE L'AVANTPROJECTE
Lluis Lamich, arquitecte.

AUTOR DEL PROJECTE EXECUTIU
Mateu Tersol, enginyer
Mònica Vila, arquitecte

Beta W

G-108

NÚM. EXPEDIENT CPB-17110003
EDICIÓ
DATA FEBRER 2023

NOM PLÀNOL
DEFINICIÓ GEOMÈTRICA EN ALÇAT
PERFILS TRANSVERSALS

0

ESCALA
DIN A3 1:INDICADES
DIN A1 1:- -

PLÀNOL 09.2
09.2F26/57

DATA IMPRESSIÓ 2/9/2023 12:45 p. m.

PATH:\\Sinatra\ae\02-PRODUCCIÓ\05-MMU-RP URBANITZACIO MPGM TRINITAT\0503-TREBALLS EN CURS\01-PROJECTE\02-DEFINITIU\03-DG-DOCUMENTACIÓ GRÀFICA\02-Plànols\09.2_PERFILS TRANSVERSALS

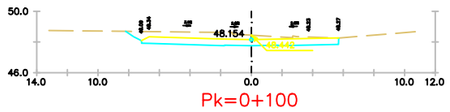

Pk=0+100

D TIERRA = 9.12 m2.
FIRME = 5.36 m2.

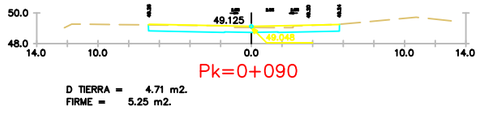

Pk=0+090

D TIERRA = 4.71 m2.
FIRME = 5.25 m2.

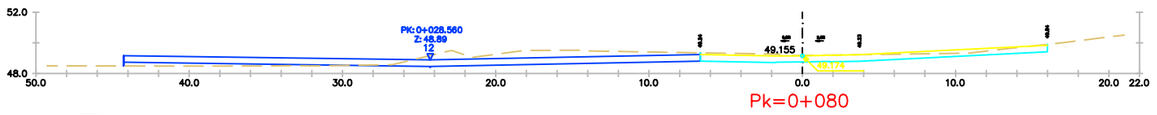

Pk=0+080

D TIERRA = 8.89 m2.
FIRME = 9.63 m2.

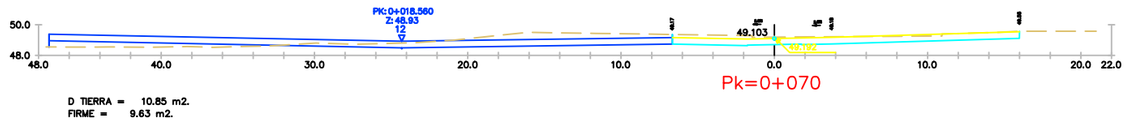

Pk=0+070

D TIERRA = 10.85 m2.
FIRME = 9.63 m2.

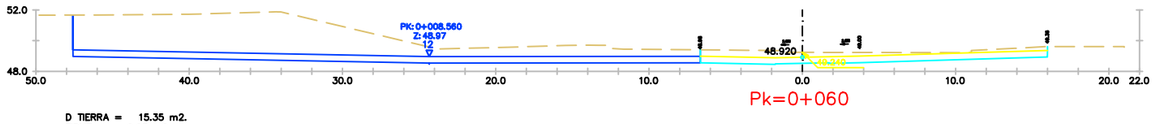

Pk=0+060

D TIERRA = 15.35 m2.
FIRME = 9.63 m2.

EIX 5

PROJECTE D'URBANITZACIÓ DE L'ÀMBIT DE LA MPGM DE LA PRESÓ DE TRINITAT VELLA, DISTRICTE DE SANT ANDREU

Ajuntament de Barcelona

Ecologia, Urbanisme i Mobilitat
Institut Municipal d'Urbanisme
Direcció de Serveis de Projectes i Obres

AUTOR DELS CRITERIS I DE L'AVANTPROJECTE
Lluis Lamich, arquitecte.

AUTOR DEL PROJECTE EXECUTIU
Mateu Tersol, enginyer
Mònica Vila, arquitecte

Beta W

G-108

NÚM. EXPEDIENT CPB-17110003
EDICIÓ
DATA FEBRER 2023

NOM PLÀNOL
DEFINICIÓ GEOMÈTRICA EN ALÇAT
PERFILS TRANSVERSALS

0

ESCALA
DIN A3 1:INDICADES
DIN A1 1:- -

PLÀNOL 09.2

09.2F27/57

PATH:\\Sinatra\ae\02-PRODUCCIÓ\05-MMU-RP URBANITZACIO MPGM TRINITAT\0503-TREBALLS EN CURS\01-PROJECTE\02-DEFINITIU\03-DG-DOCUMENTACIÓ GRÀFICA\02-Plànols\09.2_PERFILS TRANSVERSALS

DATA IMPRESSIÓ 2/9/2023 12:45 p. m.

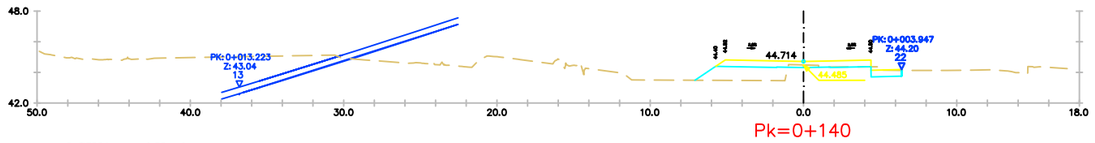

Pk=0+140

D TIERRA = 0.35 m2.
TERRAPLEN = 9.06 m2.
FIRME = 4.11 m2.

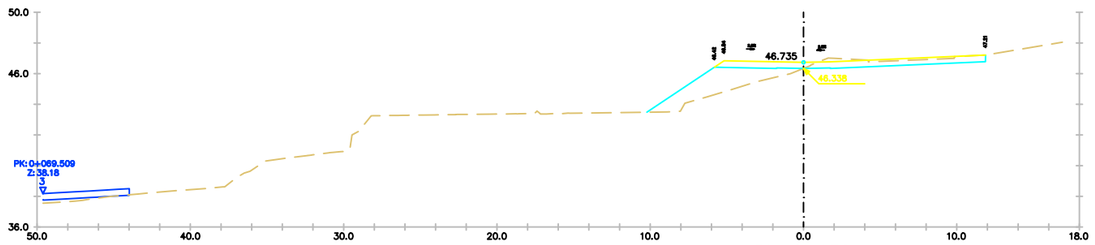

Pk=0+130

D TIERRA = 4.61 m2.
TERRAPLEN = 11.68 m2.
FIRME = 7.36 m2.

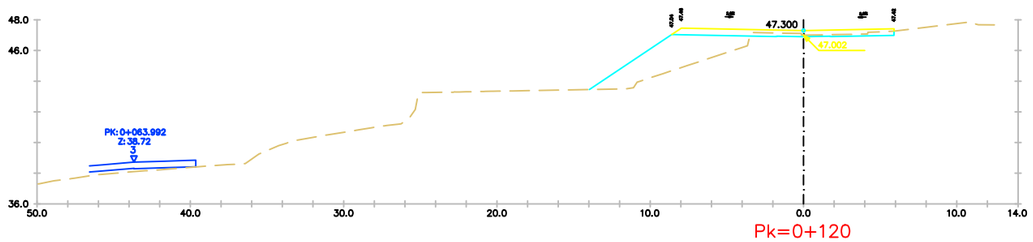

Pk=0+120

D TIERRA = 1.66 m2.
TERRAPLEN = 14.98 m2.
FIRME = 5.99 m2.

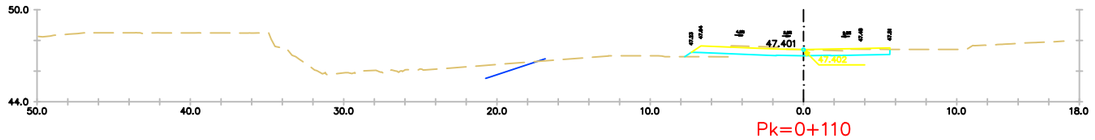

Pk=0+110

D TIERRA = 4.43 m2.
TERRAPLEN = 0.67 m2.
FIRME = 5.33 m2.

EIX 5

PROJECTE D'URBANITZACIÓ DE L'ÀMBIT DE LA MPGM DE LA PRESÓ DE TRINITAT VELLA, DISTRICTE DE SANT ANDREU

Ajuntament de Barcelona
Ecologia, Urbanisme i Mobilitat
Institut Municipal d'Urbanisme
Direcció de Serveis de Projectes i Obres

AUTOR DELS CRITERIS I DE L'AVANTPROJECTE
Lluis Lamich, arquitecte.

AUTOR DEL PROJECTE EXECUTIU
Mateu Tersol, enginyer
Mònica Vila, arquitecte
Beta W

G-108

NÚM. EXPEDIENT CPB-17110003
EDICIÓ
DATA FEBRER 2023

NOM PLÀNOL
DEFINICIÓ GEOMÈTRICA EN ALÇAT
PERFILS TRANSVERSALS

0

ESCALA
DIN A3 1:INDICADES
DIN A1 1:- -

PLÀNOL 09.2
09.2F28/57

DATA IMPRESSIÓ 2/9/2023 12:45 p. m.

PATH:\\Sinatra\ae\02-PRODUCCIÓ\05-MMU-RP URBANITZACIO MPGM TRINITAT\0503-TREBALLS EN CURS\01-PROJECTE\02-DEFINITIU\03-DG-DOCUMENTACIÓ GRÀFICA\02-Plànols\09.2_PERFILS TRANSVERSALS

PATH:\\Sinatra\ae\02-PRODUCCIÓ\05-MMU-RP URBANITZACIO MPGM TRINITAT\0503-TREBALLS EN CURS\01-PROJECTE\02-DEFINITIU\03-DG-DOCUMENTACIÓ GRÀFICA\02-Plànols\09.2_PERFILS TRANSVERSALS

DATA IMPRESSIÓ: 2/9/2023 12:46 p. m.

Pk=0+158.718

D TIERRA = 8.49 m2.
FIRME = 4.50 m2.

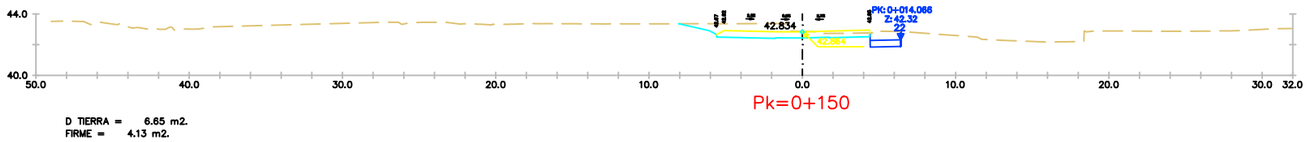

Pk=0+150

D TIERRA = 6.65 m2.
FIRME = 4.13 m2.

EIX 5

PROJECTE D'URBANITZACIÓ DE L'ÀMBIT DE LA MPGM DE LA PRESÓ DE TRINITAT VELLA, DISTRICTE DE SANT ANDREU

Ajuntament de Barcelona

Ecologia, Urbanisme i Mobilitat
Institut Municipal d'Urbanisme
Direcció de Serveis de Projectes i Obres

AUTOR DELS CRITERIS I DE L'AVANTPROJECTE
Lluis Lamich, arquitecte.

AUTOR DEL PROJECTE EXECUTIU
Mateu Tersol, enginyer
Mònica Vila, arquitecte

Beta W

G-108

NÚM. EXPEDIENT: CPB-17110003
EDICIÓ:
DATA: FEBRER 2023

NOM PLÀNOL
DEFINICIÓ GEOMÈTRICA EN ALÇAT PERFILS TRANSVERSALS

0

ESCALA
DIN A3 1:INDICADES
DIN A1 1:- -

PLÀNOL
09.2
09.2F29/57

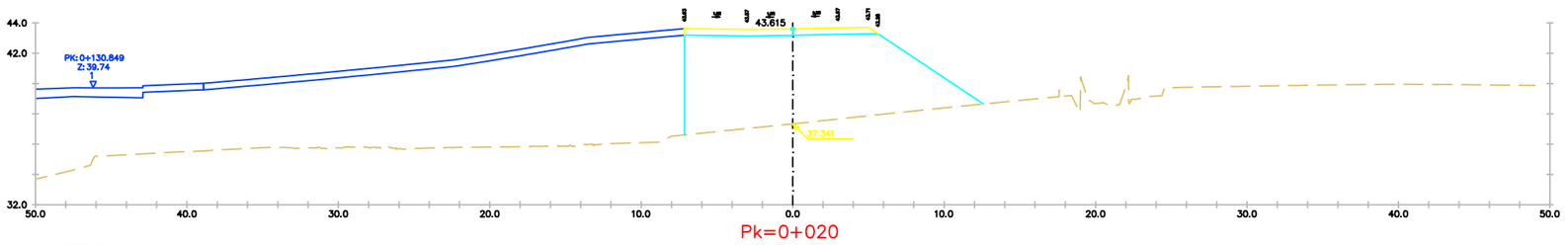

Pk=0+020

TERRAPLEN = 94.31 m2.
FIRME = 5.35 m2.

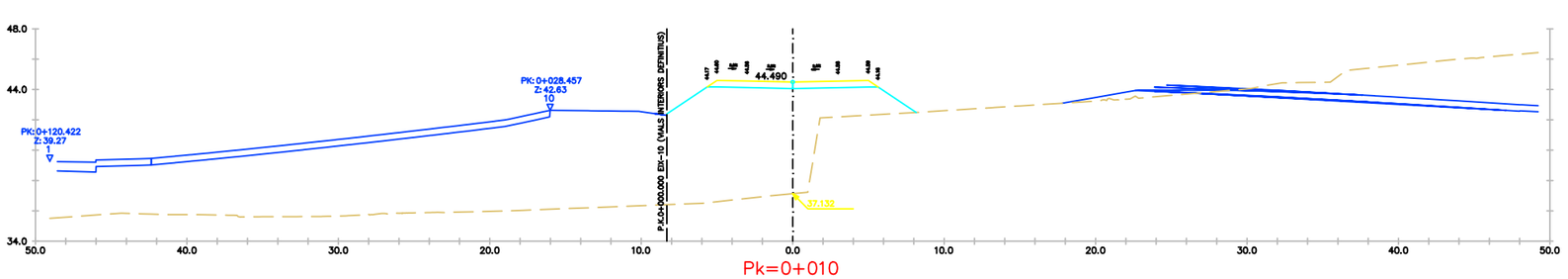

Pk=0+010

TERRAPLEN = 107.75 m2.
FIRME = 4.57 m2.

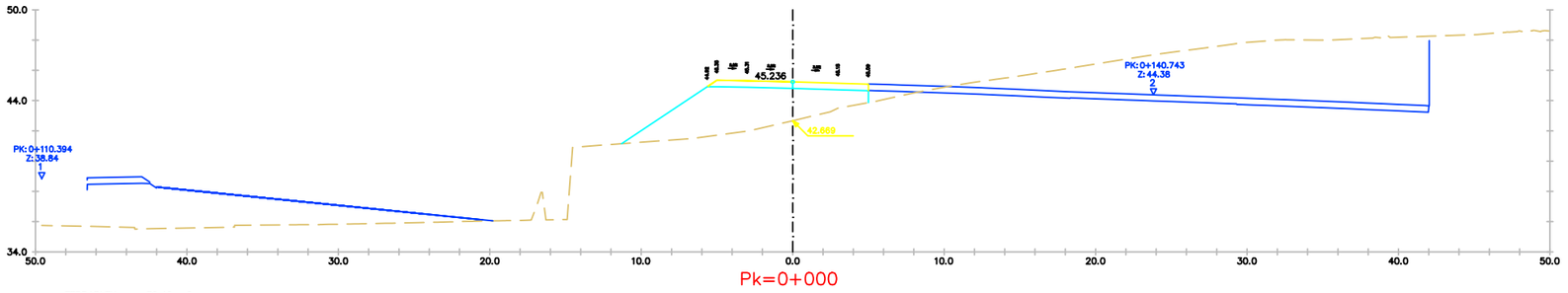

Pk=0+000

TERRAPLEN = 32.40 m2.
FIRME = 4.43 m2.

EIX 6

PROJECTE D'URBANITZACIÓ DE L'ÀMBIT DE LA MPGM DE LA PRESÓ DE TRINITAT VELLA, DISTRICTE DE SANT ANDREU

Ajuntament de Barcelona

Ecologia, Urbanisme i Mobilitat
Institut Municipal d'Urbanisme
Direcció de Serveis de Projectes i Obres

AUTOR DELS CRITERIS I DE L'AVANTPROJECTE
Lluis Lamich, arquitecte.

AUTOR DEL PROJECTE EXECUTIU
Mateu Tersol, enginyer
Mònica Vila, arquitecte

Beta W

G-108

NÚM. EXPEDIENT CPB-17110003
EDICIÓ
DATA FEBRER 2023

NOM PLÀNOL
DEFINICIÓ GEOMÈTRICA EN ALÇAT
PERFILS TRANSVERSALS

0

ESCALA
DIN A3 1:INDICADES
DIN A1 1:- -

PLÀNOL 09.2

09.2F30/57

PATH:\\Sinatra\ae\02-PRODUCCIÓ\05-IMU-RP URBANITZACIO MPGM TRINITAT\0503-TREBALLS EN CURS\01-PROJECTE\02-DEFINITIU\03-DG-DOCUMENTACIÓ GRÀFICA\02-Plànols\09.2_PERFILS TRANSVERSALS

DATA IMPRESSIÓ: 2/9/2023 12:46 p. m.

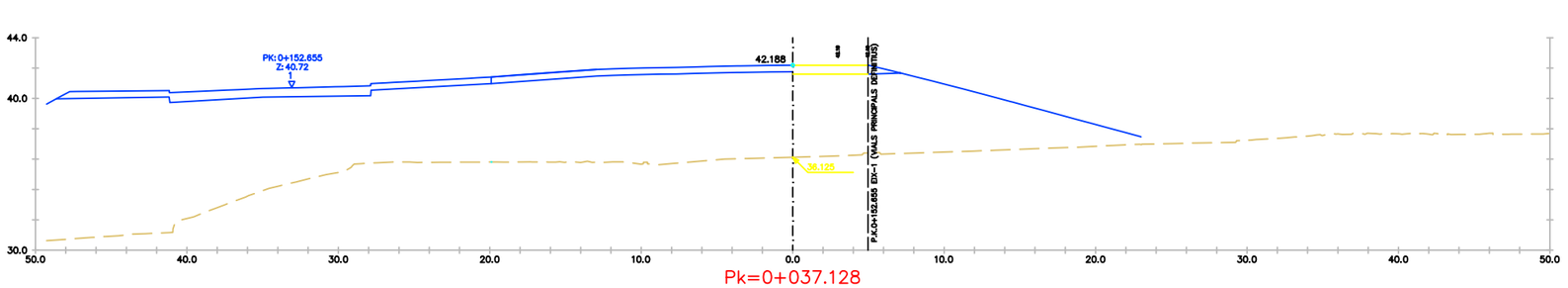

TERRAPLEN = 52.27 m2.
FIRME = 2.29 m2.

Pk=0+037.128

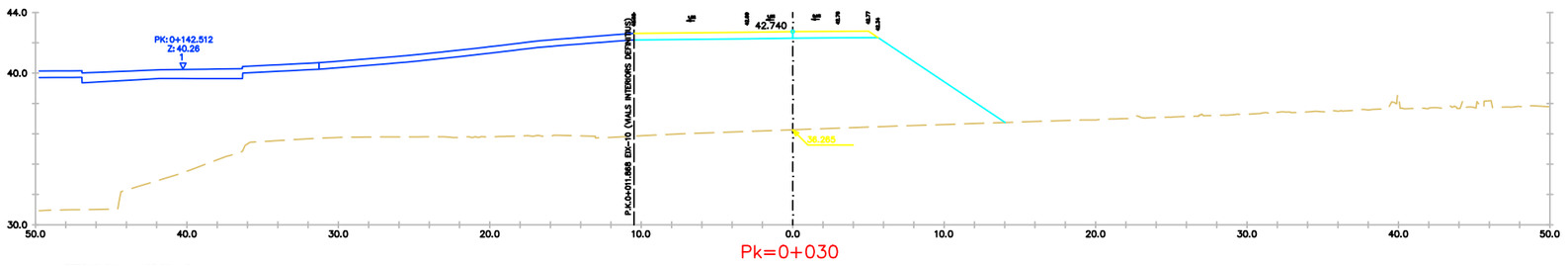

TERRAPLEN = 123.39 m2.
FIRME = 6.82 m2.

Pk=0+030

EIX 6

PROJECTE D'URBANITZACIÓ DE L'ÀMBIT DE LA MPGM DE LA PRESÓ DE TRINITAT VELLA, DISTRICTE DE SANT ANDREU

Ajuntament de Barcelona

Ecologia, Urbanisme i Mobilitat
Institut Municipal d'Urbanisme
Direcció de Serveis de Projectes i Obres

AUTOR DELS CRITERIS I DE L'AVANTPROJECTE
Lluis Lamich, arquitecte.

AUTOR DEL PROJECTE EXECUTIU
Mateu Tersol, enginyer
Mònica Vila, arquitecte

Beta W

G-108

NÚM. EXPEDIENT CPB-17110003
EDICIÓ
DATA FEBRER 2023

NOM PLÀNOL
DEFINICIÓ GEOMÈTRICA EN ALÇAT
PERFILS TRANSVERSALS

0

ESCALA
DIN A3 1:INDICADES
DIN A1 1:- -

PLÀNOL 09.2
F09.2F31/57

PATH:\\Sinatra\ae\02-PRODUCCIÓ\05-IMU-RP URBANITZACIO MPGM TRINITAT\0503-TREBALLS EN CURS\01-PROJECTE\02-DEFINITIU\03-DG-DOCUMENTACIÓ GRÀFICA\02-Plànols\09.2_PERFILS TRANSVERSALS

DATA IMPRESSIÓ 2/9/2023 12:46 p. m.

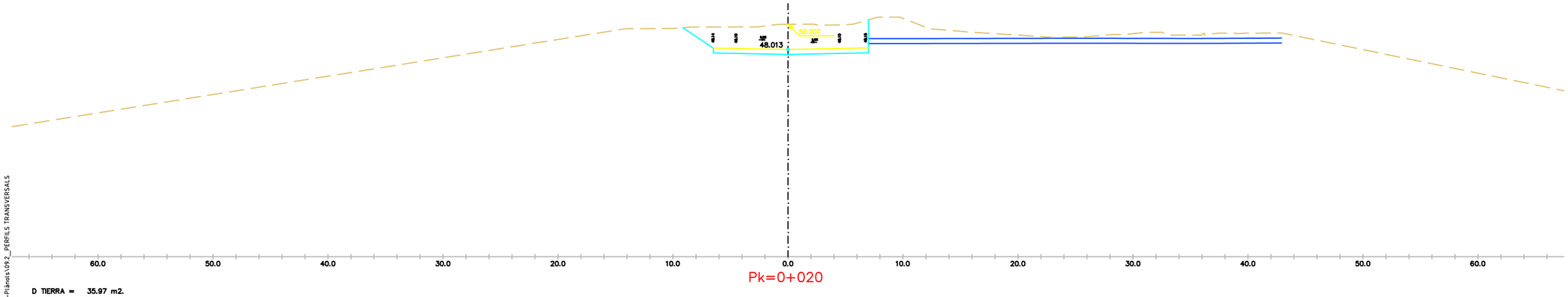

Pk=0+020

D TIERRA = 35.97 m2.
FIRME = 5.80 m2.

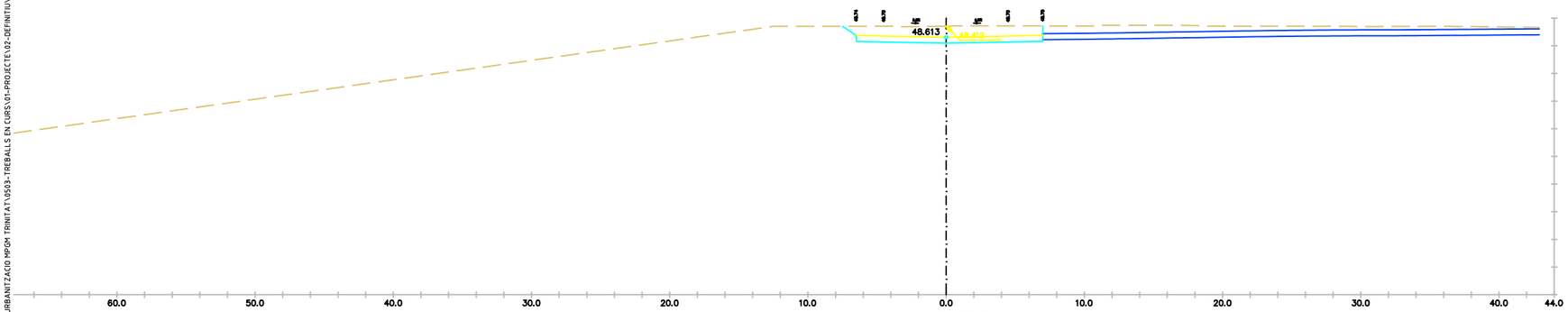

Pk=0+010

D TIERRA = 16.12 m2.
FIRME = 5.80 m2.

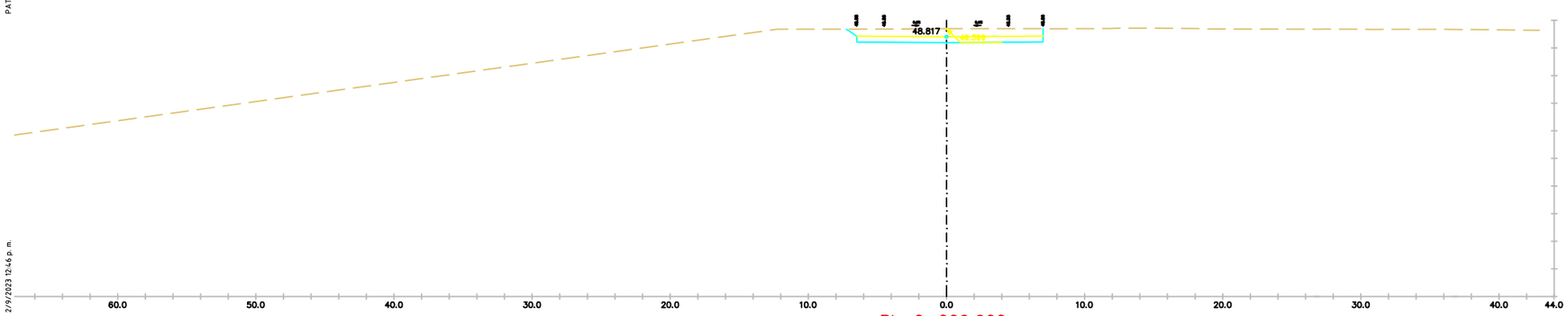

Pk=0+006.600

D TIERRA = 13.41 m2.
FIRME = 5.80 m2.

EIX 7

PROJECTE D'URBANITZACIÓ DE L'ÀMBIT DE LA MPGM DE LA PRESÓ DE TRINITAT VELLA, DISTRICTE DE SANT ANDREU

Ajuntament de Barcelona

Ecologia, Urbanisme i Mobilitat
Institut Municipal d'Urbanisme
Direcció de Serveis de Projectes i Obres

AUTOR DELS CRITERIS I DE L'AVANTPROJECTE
Lluis Lamich, arquitecte.

AUTOR DEL PROJECTE EXECUTIU
Mateu Tersol, enginyer
Mònica Vila, arquitecte

Beta W

G-108

NÚM. EXPEDIENT CPB-17110003
EDICIÓ
DATA FEBRER 2023

NOM PLÀNOL
DEFINICIÓ GEOMÈTRICA EN ALÇAT
PERFILS TRANSVERSALS

0

ESCALA
DIN A3 1:INDICADES
DIN A1 1:- -

PLÀNOL 09.2

09.2F32/57

PATH:\\Sinatra\ae\02-PRODUCCIÓ\05-IMU-RP URBANITZACIÓ MPGM TRINITAT\0503-TREBALLS EN CURS\01-PROJECTE\02-DEFINITIU\03-DG-DOCUMENTACIÓ GRÀFICA\02-Plànols\09.2_PERFILS TRANSVERSALS

DATA IMPRESSIÓ: 2/9/2023 12:46 p. m.

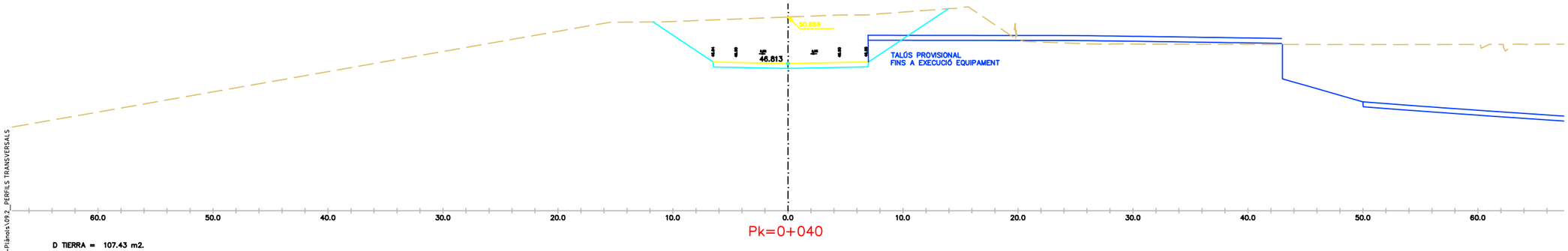

Pk=0+040

D TIERRA = 107.43 m2.
FIRME = 5.76 m2.

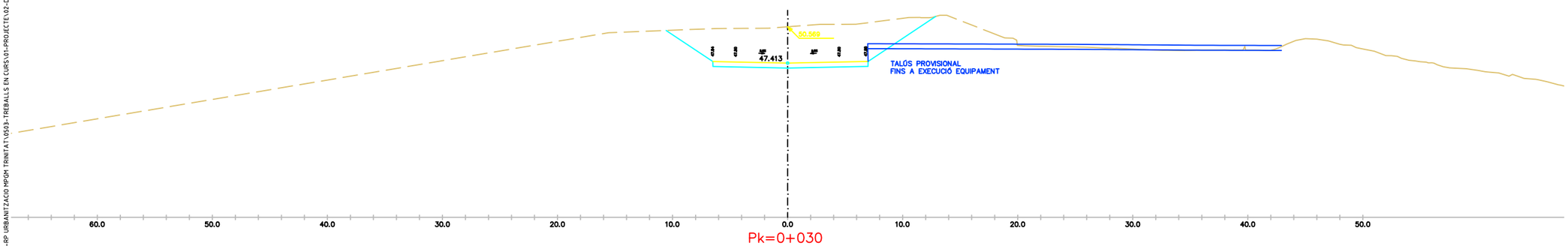

Pk=0+030

D TIERRA = 63.95 m2.
FIRME = 5.80 m2.

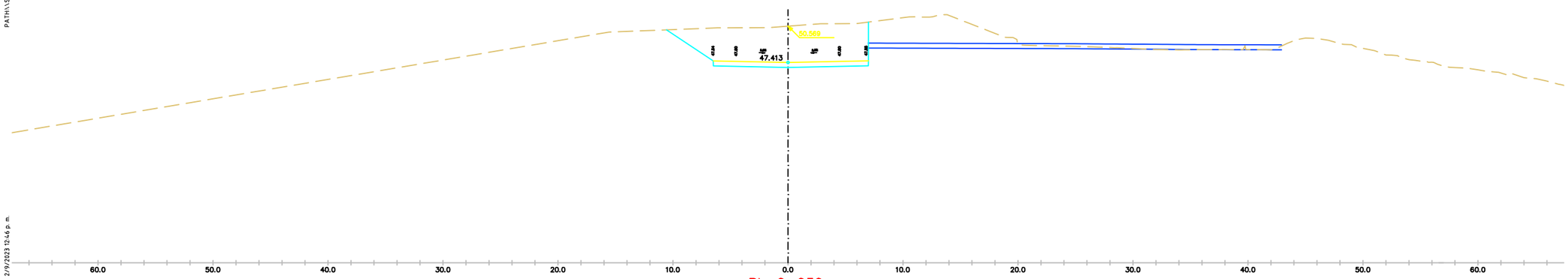

Pk=0+030

D TIERRA = 53.80 m2.
FIRME = 5.80 m2.

EIX 7

PROJECTE D'URBANITZACIÓ DE L'ÀMBIT DE LA MPGM DE LA PRESÓ DE TRINITAT VELLA, DISTRICTE DE SANT ANDREU

Ajuntament de Barcelona

Ecologia, Urbanisme i Mobilitat
Institut Municipal d'Urbanisme
Direcció de Serveis de Projectes i Obres

AUTOR DELS CRITERIS I DE L'AVANTPROJECTE
Lluis Lamich, arquitecte.

AUTOR DEL PROJECTE EXECUTIU
Mateu Tersol, enginyer
Mònica Vila, arquitecte

Beta W

G-108

NÚM. EXPEDIENT CPB-17110003
EDICIÓ
DATA FEBRER 2023

NOM PLÀNOL
DEFINICIÓ GEOMÈTRICA EN ALÇAT
PERFILS TRANSVERSALS

ESCALA
DIN A3 1:INDICADES
DIN A1 1:- -

PLÀNOL 09.2

09.2F33/57

PATH:\\Sinatra\ale\02-PRODUCCIÓ\05-MU-RP URBANITZACIO MPGM TRINITAT\0503-TREBALLS EN CURS\01-PROJECTE\02-DEFINITIU\03-DG-DOCUMENTACIÓ GRÀFICA\02-Plànols\09.2_PERFILS TRANSVERSALS

DATA IMPRESSIÓ: 2/9/2023 12:46 p. m.

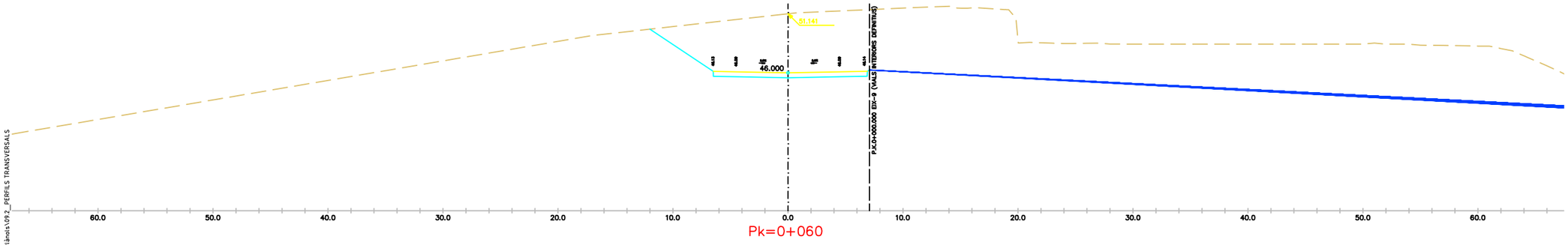

Pk=0+060

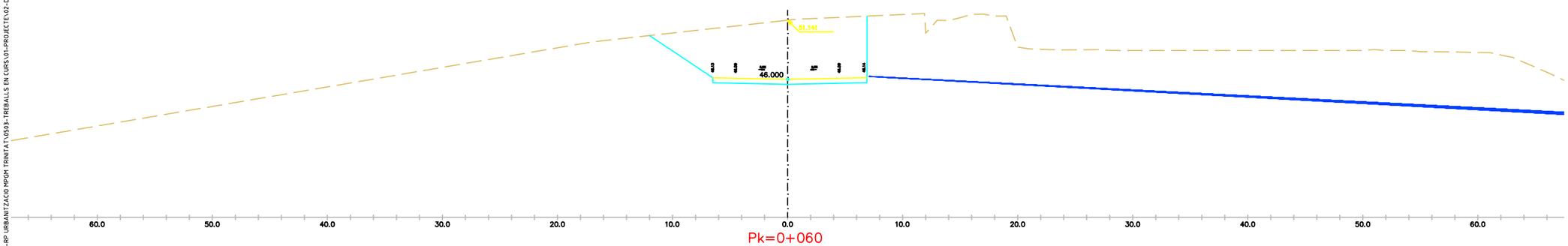

Pk=0+060

D TIERRA = 84.59 m2.
FIRME = 5.76 m2.

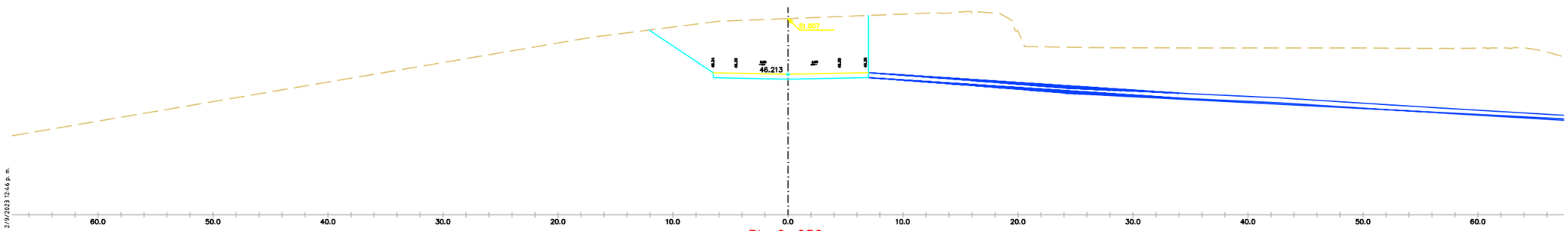

Pk=0+050

D TIERRA = 82.71 m2.
FIRME = 5.80 m2.

EIX 7

PROJECTE D'URBANITZACIÓ DE L'ÀMBIT DE LA MPGM DE LA PRESÓ DE TRINITAT VELLA, DISTRICTE DE SANT ANDREU

Ajuntament de Barcelona

Ecologia, Urbanisme i Mobilitat
Institut Municipal d'Urbanisme
Direcció de Serveis de Projectes i Obres

AUTOR DELS CRITERIS I DE L'AVANTPROJECTE
Lluis Lamich, arquitecte.

AUTOR DEL PROJECTE EXECUTIU
Mateu Tersol, enginyer
Mònica Vila, arquitecte

Beta W

G-108

NÚM. EXPEDIENT CPB-17110003
EDICIÓ
DATA FEBRER 2023

NOM PLÀNOL
DEFINICIÓ GEOMÈTRICA EN ALÇAT
PERFILS TRANSVERSALS

ESCALA
DIN A3 1:INDICADES
DIN A1 1:- -

PLÀNOL 09.2
09|2F34/57

PATH:\\Sinatra\ae\02-PRODUCCIÓ\05-MU-RP URBANITZACIO MPGM TRINITAT\0503-TREBALLS EN CURS\01-PROJECTE\02-DEFINITIU\03-DG-DOCUMENTACIÓ GRÀFICA\02-Plànols\09.2_PERFILS TRANSVERSALS

DATA IMPRESSIÓ: 2/9/2023 12:46 p. m.

PATH:\Sinatra\aie\02-PRODUCCIÓ\05-MU-RP URBANITZACIÓ MPGM TRINITAT\0503-TREBALLS EN CURS\01-PROJECTE\02-DEFINITIU\03-DG-DOCUMENTACIÓ GRÀFICA\02-Plànols\09.2_PERFILS TRANSVERSALS

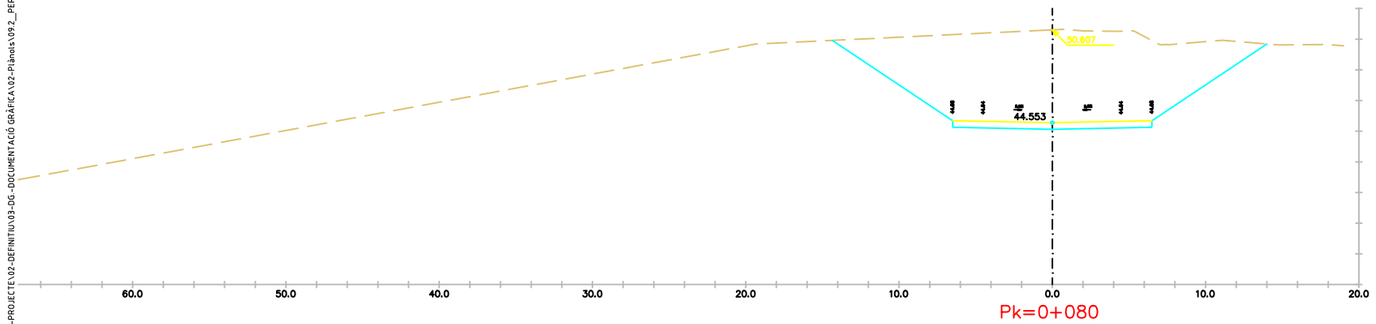

Pk=0+080

D TIERRA = 123.25 m2.
FIRME = 5.59 m2.

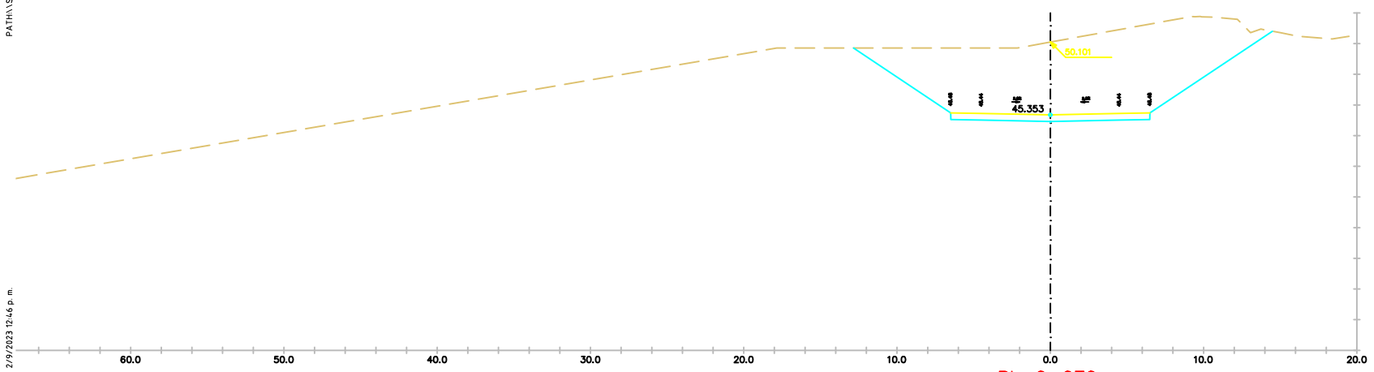

Pk=0+070

D TIERRA = 107.81 m2.
FIRME = 5.59 m2.

DATA IMPRESSIÓ: 2/9/2023 12:46 p. m.

EIX 7

PROJECTE D'URBANITZACIÓ DE L'ÀMBIT DE LA MPGM DE LA PRESÓ DE TRINITAT VELLA, DISTRICTE DE SANT ANDREU

Ajuntament de Barcelona

Ecologia, Urbanisme i Mobilitat
Institut Municipal d'Urbanisme
Direcció de Serveis de Projectes i Obres

AUTOR DELS CRITERIS I DE L'AVANTPROJECTE
Lluis Lamich, arquitecte.

AUTOR DEL PROJECTE EXECUTIU
Mateu Tersol, enginyer
Mònica Vila, arquitecte

Beta W

G-108

NÚM. EXPEDIENT EDICIÓ
CPB-17110003

DATA
FEBRER 2023

NOM PLÀNOL
DEFINICIÓ GEOMÈTRICA EN ALÇAT
PERFILS TRANSVERSALS

0

ESCALA
DIN A3 1:INDICADES
DIN A1 1:- -

PLÀNOL
09.2

09.2F35/57

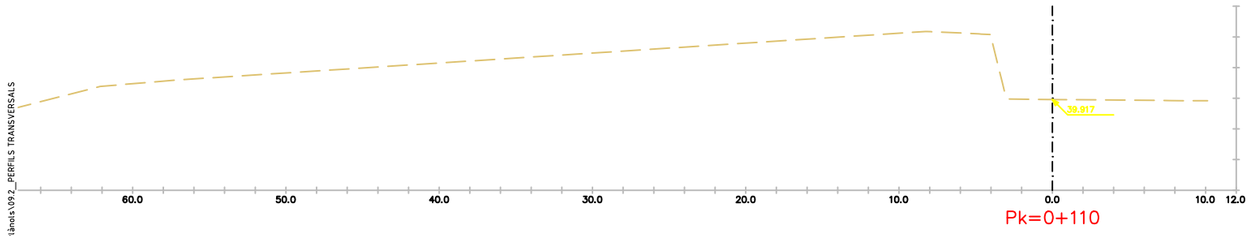

Pk=0+110

Pk=0+100

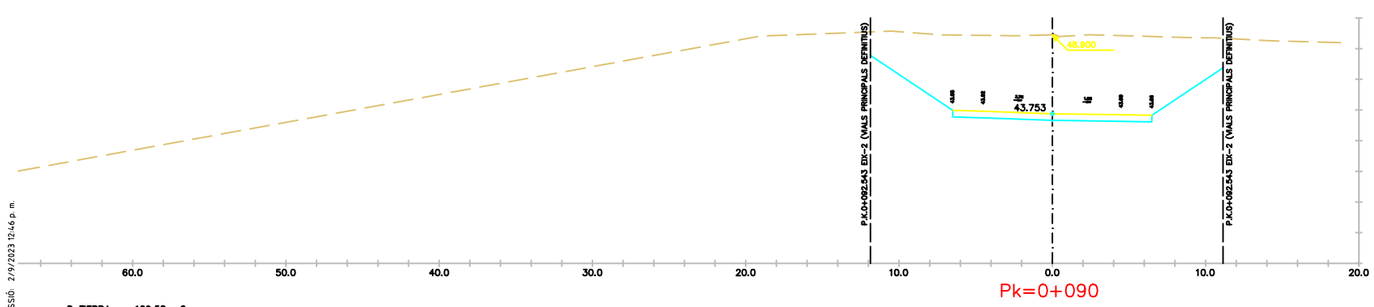

Pk=0+090

D TERRA = 109.58 m2.
FIRME = 5.59 m2.

PATH:\\Sinatra\ae\02-PRODUCCIÓ\05-MU-RP URBANITZACIO MPGM TRINITAT\0503-TREBALLS EN CURS\01-PROJECTE\02-DEFINITIU\03-DG-DOCUMENTACIÓ GRÀFICA\02-Plànols\09_2_PERFILS TRANSVERSALS

DATA IMPRESSIÓ 2/9/2023 12:46 p. m.

EIX 7

PROJECTE D'URBANITZACIÓ DE L'ÀMBIT DE LA MPGM DE LA PRESÓ DE TRINITAT VELLA, DISTRICTE DE SANT ANDREU

Ajuntament de Barcelona

Ecologia, Urbanisme i Mobilitat
Institut Municipal d'Urbanisme
Direcció de Serveis de Projectes i Obres

AUTOR DELS CRITERIS I DE L'AVANTPROJECTE
Lluis Lamich, arquitecte.

AUTOR DEL PROJECTE EXECUTIU
Mateu Tersol, enginyer
Mònica Vila, arquitecte

Beta W

G-108

NÚM. EXPEDIENT EDICIÓ
CPB-17110003

DATA
FEBRER 2023

NOM PLÀNOL
DEFINICIÓ GEOMÈTRICA EN ALÇAT PERFILS TRANSVERSALS

0

ESCALA
DIN A3 1:INDICADES
DIN A1 1:- -

PLÀNOL
09.2
09.2F36/57

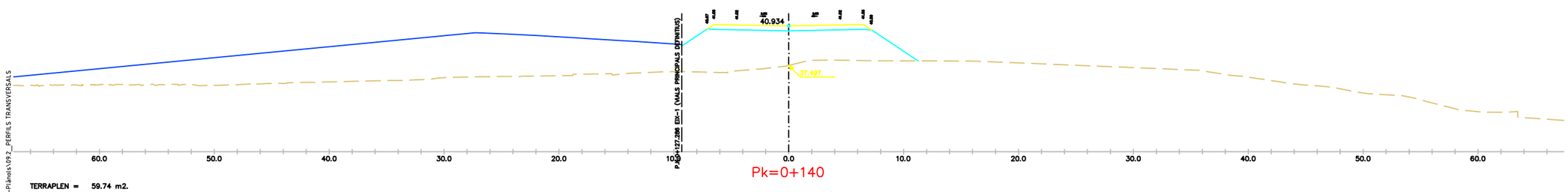

P-EIX-127.286 EIX-1 (VIALS PRINCIPALS DEFINITUS)

Pk=0+140

TERRAPLEN = 59.74 m2.
FIRME = 5.87 m2.

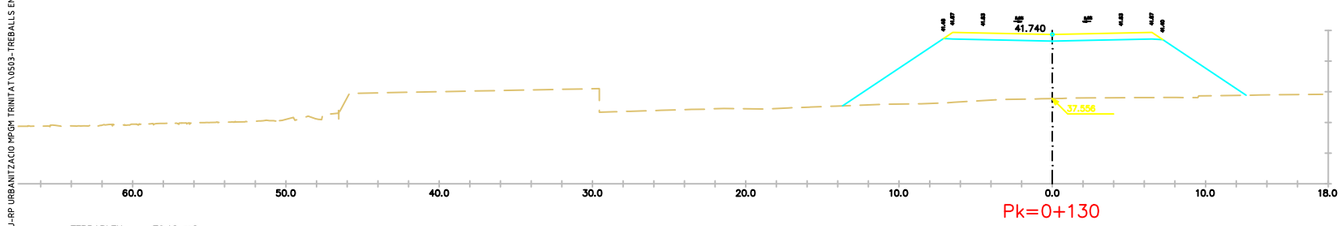

Pk=0+130

TERRAPLEN = 79.12 m2.
FIRME = 5.87 m2.

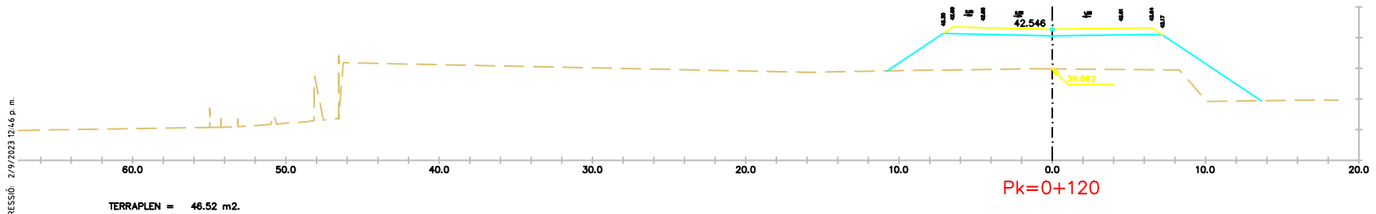

Pk=0+120

TERRAPLEN = 46.52 m2.
FIRME = 5.87 m2.

EIX 7

PROJECTE D'URBANITZACIÓ DE L'ÀMBIT DE LA MPGM DE LA PRESÓ DE TRINITAT VELLA, DISTRICTE DE SANT ANDREU

Ajuntament de Barcelona

Ecologia, Urbanisme i Mobilitat
Institut Municipal d'Urbanisme
Direcció de Serveis de Projectes i Obres

AUTOR DELS CRITERIS I DE L'AVANTPROJECTE
Lluis Lamich, arquitecte.

AUTOR DEL PROJECTE EXECUTIU
Mateu Tersol, enginyer
Mònica Vila, arquitecte

Beta W

G-108

NÚM. EXPEDIENT CPB-17110003
EDICIÓ
DATA FEBRER 2023

NOM PLÀNOL
DEFINICIÓ GEOMÈTRICA EN ALÇAT
PERFILS TRANSVERSALS

0

ESCALA
DIN A3 1:INDICADES
DIN A1 1:- -

PLÀNOL 09.2
09.2F37/57

PATH:\\Sinatra\ae\02-PRODUCCIÓ\05-MMU-RP URBANITZACIO MPGM TRINITAT\0503-TREBALLS EN CURS\01-PROJECTE\02-DEFINITU\03-DG-DOCUMENTACIÓ GRÀFICA\02-Plànols\09.2_PERFILS TRANSVERSALS

DATA IMPRESSIÓ 2/9/2023 12:46 p. m.

PATH:\\Sinatra\ae\02-PRODUCCIÓ\05-IMU-RP URBANITZACIO MPGM TRINITAT\0503-TREBALLS EN CURS\01-PROJECTE\02-DEFINITIU\03-DG--DOCUMENTACIÓ GRÀFICA\02-Plànols\09.2_ PERFILS TRANSVERSALS

Pk=0+150.655

TERRAPLEN = 54.30 m2.
FIRME = 5.74 m2.

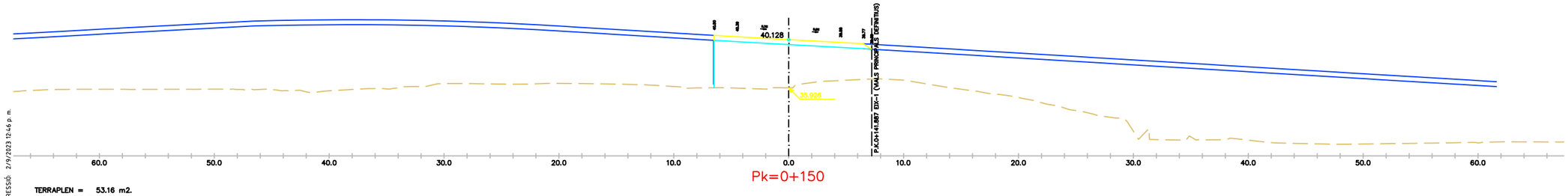

Pk=0+150

TERRAPLEN = 53.16 m2.
FIRME = 5.74 m2.

EIX 7

DATA IMPRESSIÓ 2/9/2023 12:46 p. m.

PROJECTE D'URBANITZACIÓ DE L'ÀMBIT DE LA MPGM DE LA PRESÓ DE TRINITAT VELLA, DISTRICTE DE SANT ANDREU

Ajuntament de Barcelona

Ecologia, Urbanisme i Mobilitat
Institut Municipal d'Urbanisme
Direcció de Serveis de Projectes i Obres

AUTOR DELS CRITERIS I DE L'AVANTPROJECTE
Lluis Lamich, arquitecte.

AUTOR DEL PROJECTE EXECUTIU
Mateu Tersol, enginyer
Mònica Vila, arquitecte

Beta W

G-108

NÚM. EXPEDIENT EDICIÓ
CPB-17110003

DATA
FEBRER 2023

NOM PLÀNOL
DEFINICIÓ GEOMÈTRICA EN ALÇAT PERFILS TRANSVERSALS

0

ESCALA
DIN A3 1:INDICADES
DIN A1 1:- -

PLÀNOL
09.2
09.2F38/57

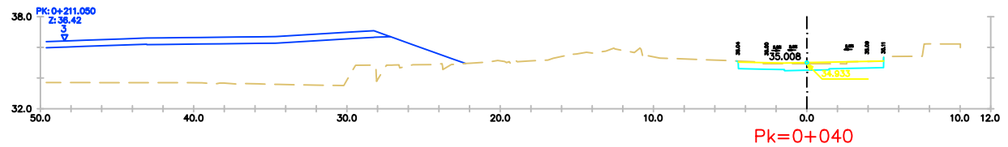

Pk=0+040

D TIERRA = 3.84 m2.
FIRME = 4.28 m2.

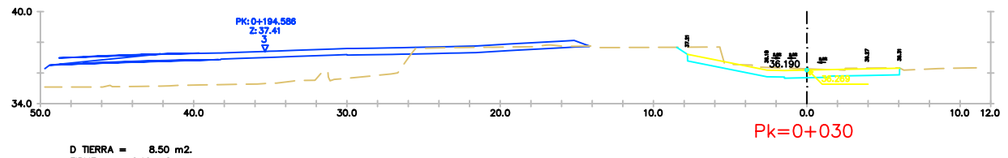

Pk=0+030

D TIERRA = 8.50 m2.
FIRME = 6.16 m2.

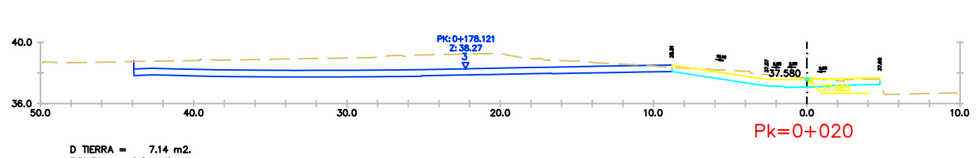

Pk=0+020

D TIERRA = 7.14 m2.
FIRME = 6.04 m2.

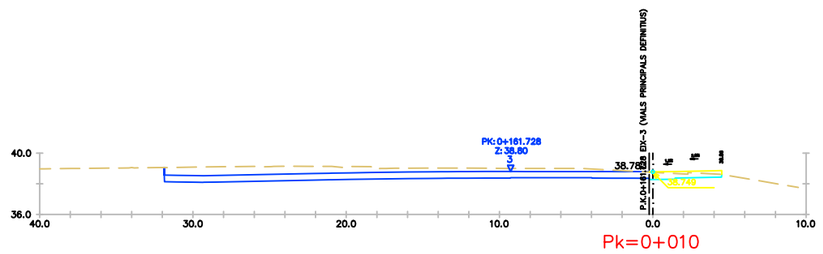

Pk=0+010

D TIERRA = 2.75 m2.
FIRME = 3.25 m2.

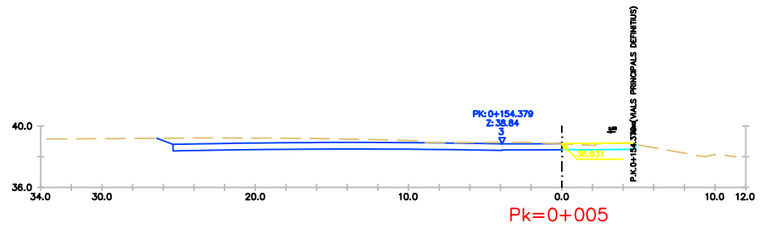

Pk=0+005

D TIERRA = 2.91 m2.
FIRME = 3.18 m2.

EIX 8

PROJECTE D'URBANITZACIÓ DE L'ÀMBIT DE LA MPGM DE LA PRESÓ DE TRINITAT VELLA, DISTRICTE DE SANT ANDREU

Ajuntament de Barcelona

Ecologia, Urbanisme i Mobilitat
Institut Municipal d'Urbanisme
Direcció de Serveis de Projectes i Obres

AUTOR DELS CRITERIS I DE L'AVANTPROJECTE
Lluis Lamich, arquitecte.

AUTOR DEL PROJECTE EXECUTIU
Mateu Tersol, enginyer
Mònica Vila, arquitecte

Beta W

G-108

NÚM. EXPEDIENT EDICIÓ
CPB-17110003

DATA
FEBRER 2023

NOM PLÀNOL
DEFINICIÓ GEOMÈTRICA EN ALÇAT
PERFILS TRANSVERSALS

0

ESCALA
DIN A3 1:INDICADES
DIN A1 1:- -

PLÀNOL
09.2

09.2F39/57

PATH:\\Sinatra\ale\02-PRODUCCIÓ\05-IMU-RP URBANITZACIO MPGM TRINITAT\0503-TREBALLS EN CURS\01-PROJECTE\02-DEFINITIU\03-DG-DOCUMENTACIÓ GRÀFICA\02-Plànols\09.2_PERFILS TRANSVERSALS

DATA IMPRESSIÓ: 2/9/2023 12:46 p. m.

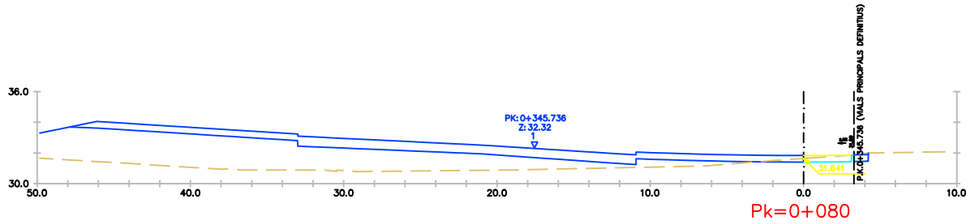

Pk=0+080

D TIERRA = 2.03 m2.
FIRME = 2.64 m2.

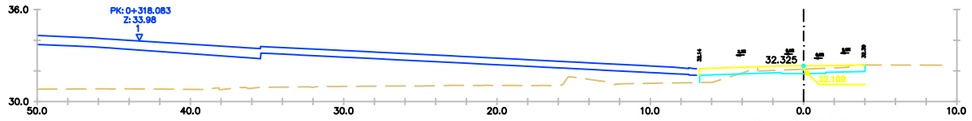

Pk=0+070

D TIERRA = 2.15 m2.
TERRAPLEN = 0.82 m2.
FIRME = 4.84 m2.

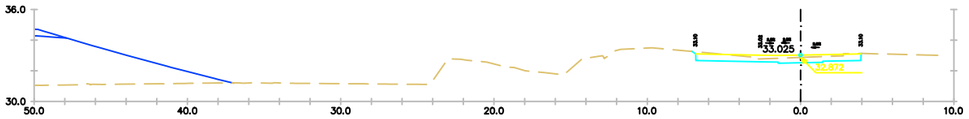

Pk=0+060

D TIERRA = 3.92 m2.
FIRME = 4.84 m2.

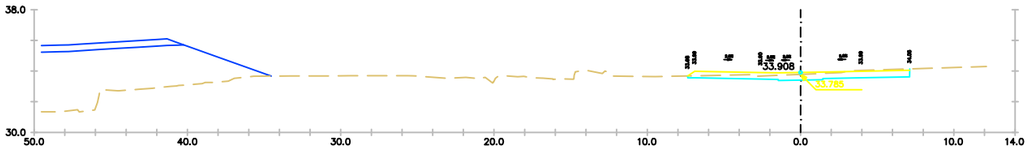

Pk=0+050

D TIERRA = 4.89 m2.
FIRME = 6.36 m2.

PATH:\\Sinatra\aie\02-PRODUCCIÓ\05-IMU-RP URBANITZACIO MPGM TRINITAT\0503-TREBALLS EN CURS\01-PROJECTE\02-DEFINITIU\03-DG-DOCUMENTACIÓ GRÀFICA\02-Plànols\09.2_PERFILS TRANSVERSALS

DATA IMPRESSIÓ: 2/9/2023 12:46 p. m.

EIX 8

PROJECTE D'URBANITZACIÓ DE L'ÀMBIT DE LA MPGM DE LA PRESÓ DE TRINITAT VELLA, DISTRICTE DE SANT ANDREU

Ajuntament de Barcelona

Ecologia, Urbanisme i Mobilitat
Institut Municipal d'Urbanisme
Direcció de Serveis de Projectes i Obres

AUTOR DELS CRITERIS I DE L'AVANTPROJECTE
Lluis Lamich, arquitecte.

AUTOR DEL PROJECTE EXECUTIU
Mateu Tersol, enginyer
Mònica Vila, arquitecte

Beta W

G-108

NÚM. EXPEDIENT: CPB-17110003
EDICIÓ
DATA: FEBRER 2023

NOM PLÀNOL
DEFINICIÓ GEOMÈTRICA EN ALÇAT
PERFILS TRANSVERSALS

0

ESCALA
DIN A3 1:INDICADES
DIN A1 1:- -

PLÀNOL
09.2

09.2F40/57

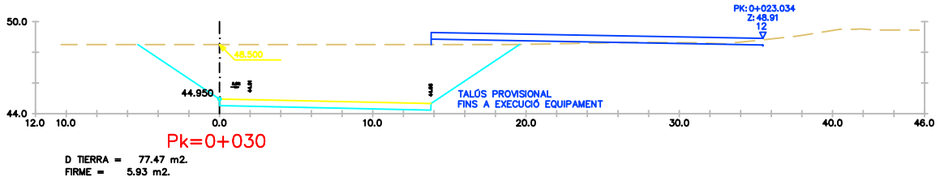

Pk=0+030

D TIERRA = 77.47 m2.
FIRME = 5.93 m2.

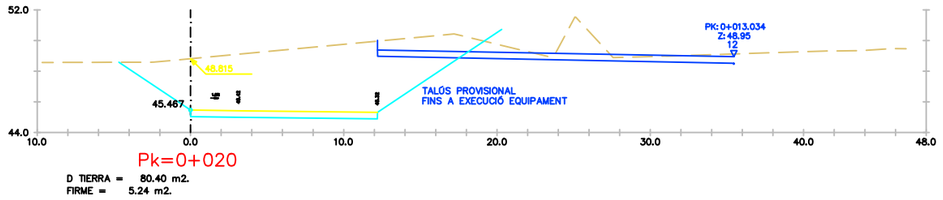

Pk=0+020

D TIERRA = 80.40 m2.
FIRME = 5.24 m2.

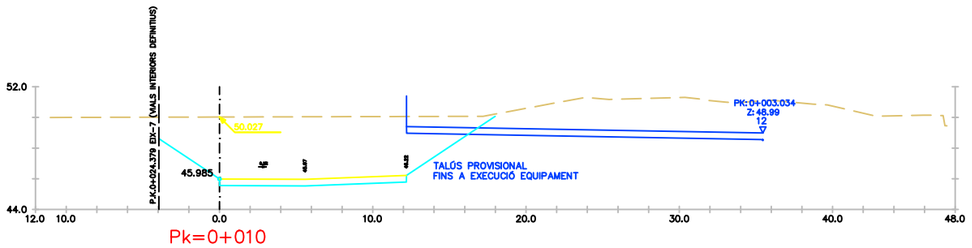

Pk=0+010

D TIERRA = 77.40 m2.
FIRME = 5.24 m2.

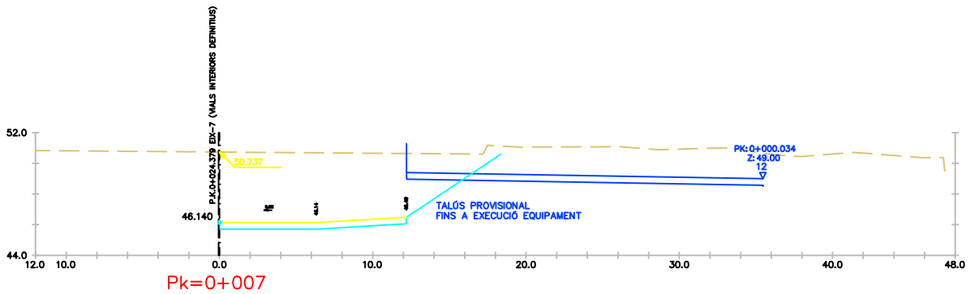

Pk=0+007

D TIERRA = 88.50 m2.
FIRME = 5.24 m2.

PATH:\\Sinatra\ale\02-PRODUCCIÓ\05-PAU-RP URBANITZACIÓ MPGM TRINITAT\0593-TREBALLS EN CURS\01-PROJECTE\02-DEFINITIU\03-DG-DOCUMENTACIÓ GRÀFICA\02-Plànols\09.2_PERFILS TRANSVERSALS

DATA IMPRESSIÓ: 2/9/2023 12:47 p. m.

EIX 9

PROJECTE D'URBANITZACIÓ DE L'ÀMBIT DE LA MPGM DE LA PRESÓ DE TRINITAT VELLA, DISTRICTE DE SANT ANDREU

Ajuntament de Barcelona

Ecologia, Urbanisme i Mobilitat
Institut Municipal d'Urbanisme
Direcció de Serveis de Projectes i Obres

AUTOR DELS CRITERIS I DE L'AVANTPROJECTE
Lluis Lamich, arquitecte.

AUTOR DEL PROJECTE EXECUTIU
Mateu Tersol, enginyer
Mònica Vila, arquitecte

Beta W

G-108

NÚM. EXPEDIENT EDICIÓ
CPB-17110003

DATA
FEBRER 2023

NOM PLÀNOL
DEFINICIÓ GEOMÈTRICA EN ALÇAT
PERFILS TRANSVERSALS

0

ESCALA
DIN A3 1:INDICADES
DIN A1 1:- -

PLÀNOL
09.2

f09.2F41/57

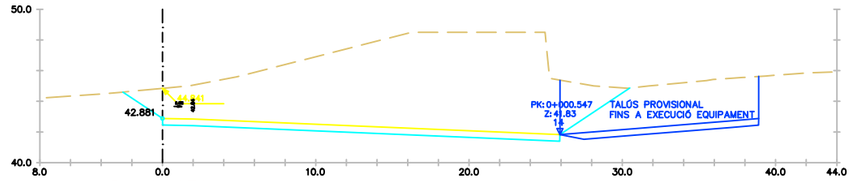

Pk=0+070

D TIERRA = 144.99 m2.
FIRME = 11.15 m2.

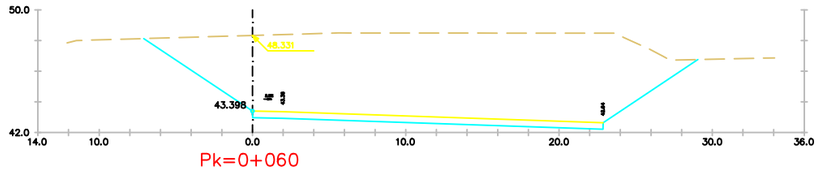

Pk=0+060

D TIERRA = 168.79 m2.
FIRME = 9.83 m2.

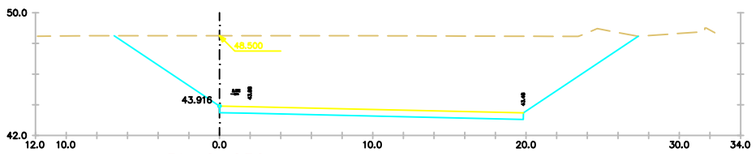

Pk=0+050

D TIERRA = 139.01 m2.
FIRME = 8.52 m2.

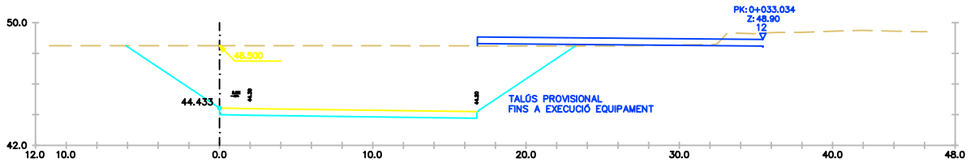

Pk=0+040

D TIERRA = 103.72 m2.
FIRME = 7.22 m2.

EIX 9

PROJECTE D'URBANITZACIÓ DE L'ÀMBIT DE LA MPGM DE LA PRESÓ DE TRINITAT VELLA, DISTRICTE DE SANT ANDREU

Ajuntament de Barcelona

Ecologia, Urbanisme i Mobilitat
Institut Municipal d'Urbanisme
Direcció de Serveis de Projectes i Obres

AUTOR DELS CRITERIS I DE L'AVANTPROJECTE
Lluis Lamich, arquitecte.

AUTOR DEL PROJECTE EXECUTIU
Mateu Tersol, enginyer
Mònica Vila, arquitecte

Beta W

G-108

NÚM. EXPEDIENT EDICIÓ
CPB-17110003

DATA
FEBRER 2023

NOM PLÀNOL
DEFINICIÓ GEOMÈTRICA EN ALÇAT
PERFILS TRANSVERSALS

0

ESCALA
DIN A3 1:INDICADES
DIN A1 1:- -

PLÀNOL
09.2
09.2F42/57

PATH:\\Sinatra\aie\02-PRODUCCIÓ\05-PAU-RP URBANITZACIÓ MPGM TRINITAT\0593-TREBALLS EN CURS\01-PROJECTE\02-DEFINITIU\03-DG-DOCUMENTACIÓ GRÀFICA\02-Plànols\09.2_PERFILS TRANSVERSALS

DATA IMPRESSIÓ: 2/9/2023 12:47 p. m.

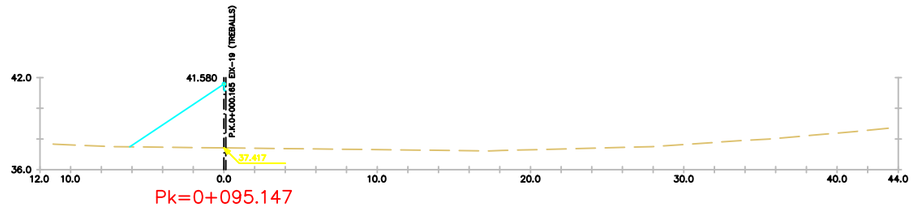

Pk=0+095.147

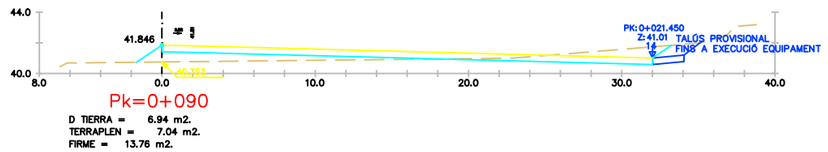

Pk=0+090

D TIERRA = 6.94 m2.
TERRAPLEN = 7.04 m2.
FIRME = 13.76 m2.

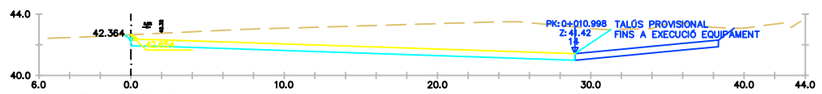

Pk=0+080

D TIERRA = 51.03 m2.
FIRME = 12.45 m2.

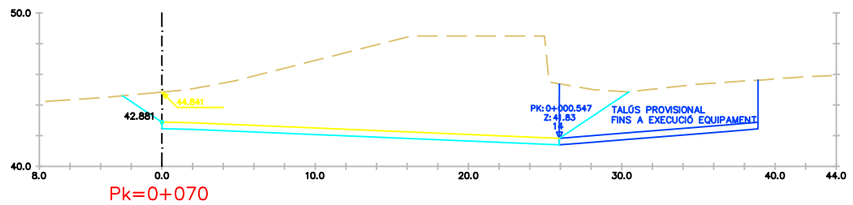

Pk=0+070

D TIERRA = 144.99 m2.
FIRME = 11.15 m2.

EIX 9

PROJECTE D'URBANITZACIÓ DE L'ÀMBIT DE LA MPGM DE LA PRESÓ DE TRINITAT VELLA, DISTRICTE DE SANT ANDREU

Ajuntament de Barcelona

Ecologia, Urbanisme i Mobilitat
Institut Municipal d'Urbanisme
Direcció de Serveis de Projectes i Obres

AUTOR DELS CRITERIS I DE L'AVANTPROJECTE
Lluis Lamich, arquitecte.

AUTOR DEL PROJECTE EXECUTIU
Mateu Tersol, enginyer
Mònica Vila, arquitecte

Beta W

G-108

NÚM. EXPEDIENT EDICIÓ
CPB-17110003

DATA
FEBRER 2023

NOM PLÀNOL
DEFINICIÓ GEOMÈTRICA EN ALÇAT
PERFILS TRANSVERSALS

0

ESCALA
DIN A3 1:INDICADES
DIN A1 1:- -

PLÀNOL
09.2
09.2F43/57

PATH:\Sinatra\aie\02-PRODUCCIÓ\05-PAU-RP URBANITZACIÓ MPGM TRINITAT\0503-TREBALLS EN CURS\01-PROJECTE\02-DEFINITIU\03-DG-DOCUMENTACIÓ GRÀFICA\02-Plànols\09.2_PERFILS TRANSVERSALS

DATA IMPRESSIÓ: 2/9/2023 12:47 p. m.

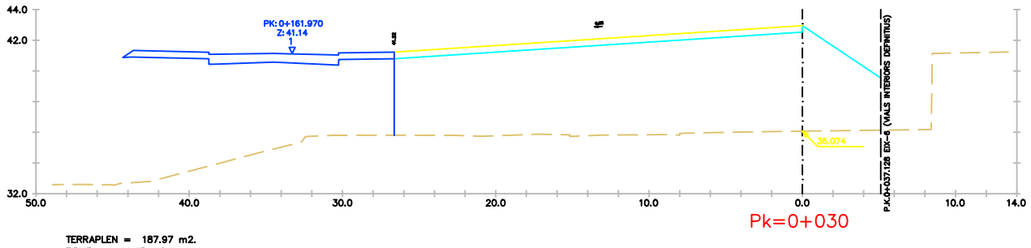

TERRAPLEN = 187.97 m2.
FIRME = 11.45 m2.

Pk=0+030

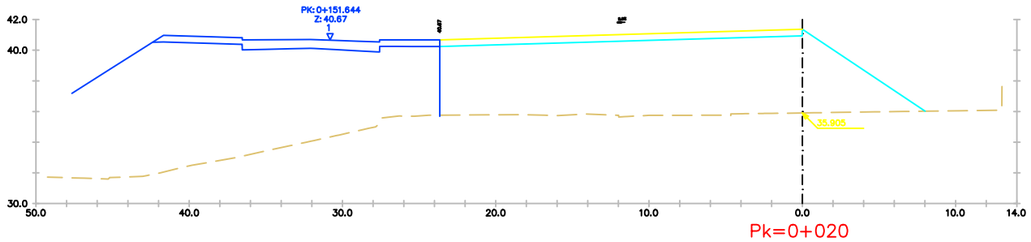

TERRAPLEN = 135.38 m2.
FIRME = 10.17 m2.

Pk=0+020

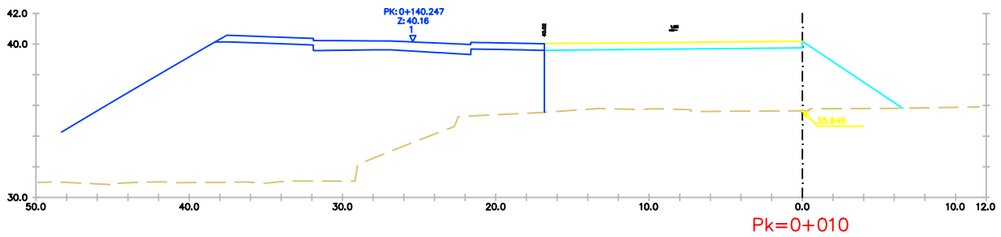

TERRAPLEN = 81.58 m2.
FIRME = 7.23 m2.

Pk=0+010

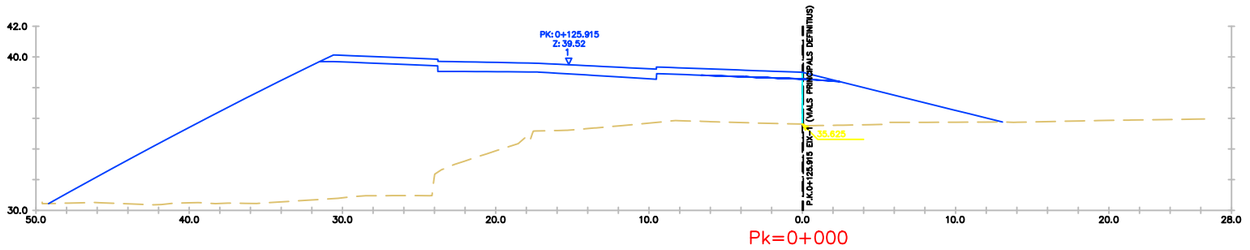

TERRAPLEN = 8.89 m2.

Pk=0+000

EIX 10

PROJECTE D'URBANITZACIÓ DE L'ÀMBIT DE LA MPGM DE LA PRESÓ DE TRINITAT VELLA, DISTRICTE DE SANT ANDREU

Ajuntament de Barcelona

Ecologia, Urbanisme i Mobilitat
Institut Municipal d'Urbanisme
Direcció de Serveis de Projectes i Obres

AUTOR DELS CRITERIS I DE L'AVANTPROJECTE
Lluis Lamich, arquitecte.

AUTOR DEL PROJECTE EXECUTIU
Mateu Tersol, enginyer
Mònica Vila, arquitecte

Beta W

G-108

NÚM. EXPEDIENT EDICIÓ
CPB-17110003

DATA
FEBRER 2023

NOM PLÀNOL
DEFINICIÓ GEOMÈTRICA EN ALÇAT
PERFILS TRANSVERSALS

0

ESCALA
DIN A3 1:INDICADES
DIN A1 1:- -

PLÀNOL
09.2

09.2E44/57

PATH:\\Sinatra\aie\02-PRODUCCIÓ\05-PAU-RP URBANITZACIÓ MPGM TRINITAT\0593-TREBALLS EN CURS\01-PROJECTE\02-DEFINITIU\03-DG-DOCUMENTACIÓ GRÀFICA\02-Plànols\09.2_PERFILS TRANSVERSALS

DATA IMPRESSIÓ: 2/9/2023 12:47 p. m.

PATH:\\Sinatra\ae\02-PRODUCCIÓ\05-MMU-RP URBANITZACIO MPGM TRINITAT\0503-TREBALLS EN CURS\01-PROJECTE\02-DEFINITIU\03-DG-DOCUMENTACIÓ GRÀFICA\02-Plànols\09.2_PERFILS TRANSVERSALS

DATA IMPRESSIÓ: 2/9/2023 12:47 p. m.

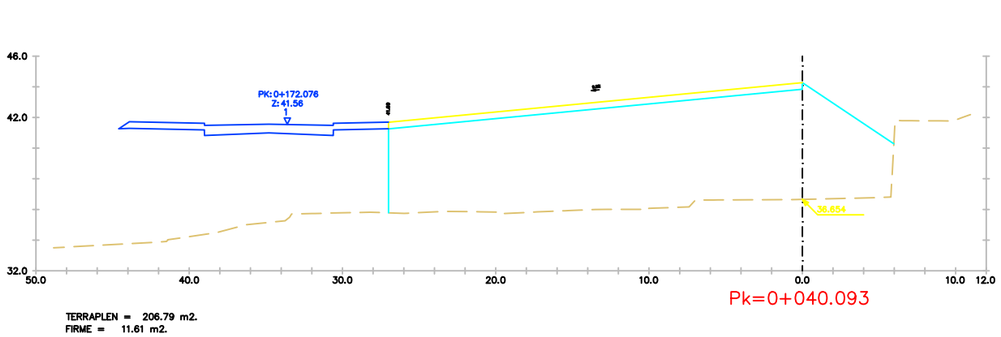

Pk=0+040.093

TERRAPLEN = 206.79 m2.
FIRME = 11.61 m2.

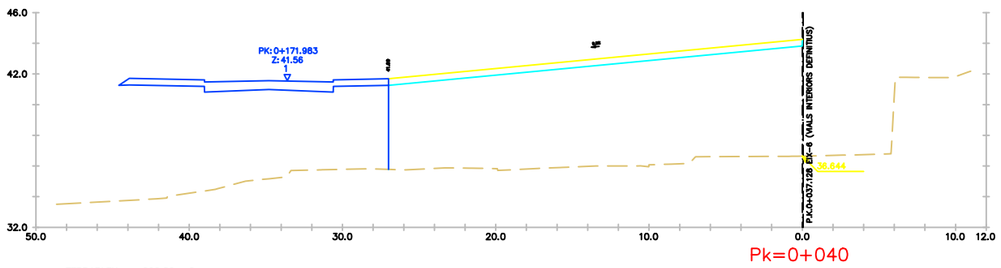

Pk=0+040

TERRAPLEN = 206.86 m2.
FIRME = 11.61 m2.

EIX 10

PROJECTE D'URBANITZACIÓ DE L'ÀMBIT DE LA MPGM DE LA PRESÓ DE TRINITAT VELLA, DISTRICTE DE SANT ANDREU

Ajuntament de Barcelona

Ecologia, Urbanisme i Mobilitat
Institut Municipal d'Urbanisme
Direcció de Serveis de Projectes i Obres

AUTOR DELS CRITERIS I DE L'AVANTPROJECTE
Lluis Lamich, arquitecte.

AUTOR DEL PROJECTE EXECUTIU
Mateu Tersol, enginyer
Mònica Vila, arquitecte
Beta W

G-108

NÚM. EXPEDIENT CPB-17110003
EDICIÓ
DATA FEBRER 2023

NOM PLÀNOL
DEFINICIÓ GEOMÈTRICA EN ALÇAT
PERFILS TRANSVERSALS

0

ESCALA
DIN A3 1:INDICADES
DIN A1 1:- -

PLÀNOL 09.2

09|2F45/57

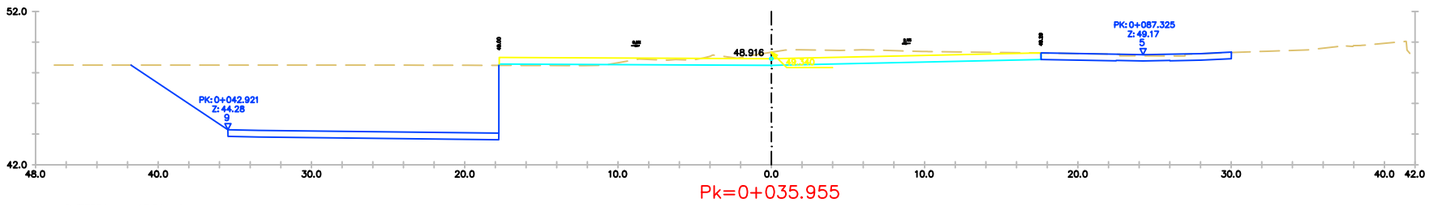

Pk=0+035.955

D TIERRA = 17.34 m2.
TERRAPLEN = 0.55 m2.
FIRME = 15.20 m2.

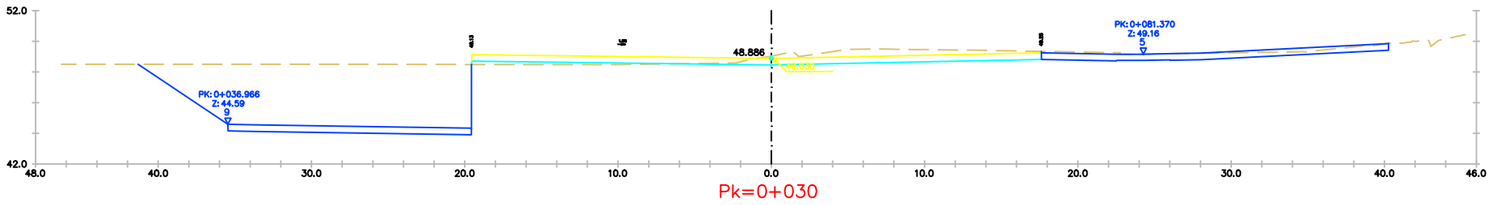

Pk=0+030

D TIERRA = 14.02 m2.
TERRAPLEN = 1.74 m2.
FIRME = 15.98 m2.

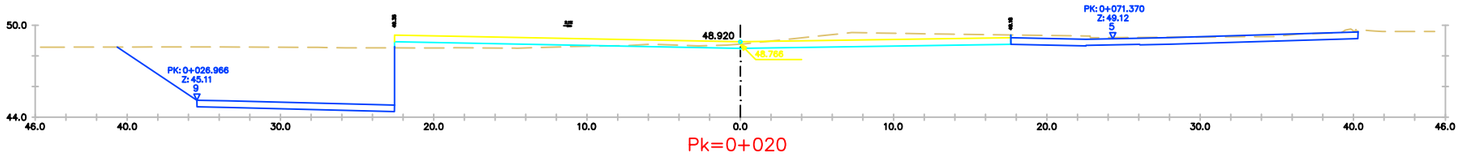

Pk=0+020

D TIERRA = 13.35 m2.
TERRAPLEN = 3.38 m2.
FIRME = 17.29 m2.

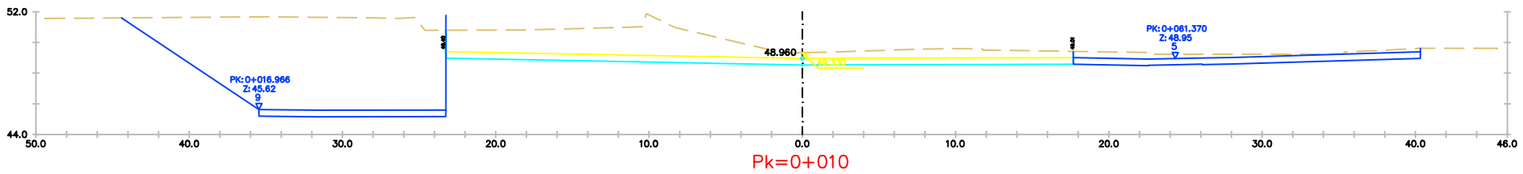

Pk=0+010

D TIERRA = 59.79 m2.
FIRME = 17.60 m2.

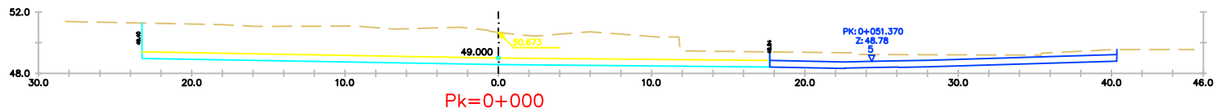

Pk=0+000

D TIERRA = 82.73 m2.
FIRME = 17.61 m2.

EIX 12

PROJECTE D'URBANITZACIÓ DE L'ÀMBIT DE LA MPGM DE LA PRESÓ DE TRINITAT VELLA, DISTRICTE DE SANT ANDREU

Ajuntament de Barcelona
Ecologia, Urbanisme i Mobilitat
Institut Municipal d'Urbanisme
Direcció de Serveis de Projectes i Obres

AUTOR DELS CRITERIS I DE L'AVANTPROJECTE
Lluis Lamich, arquitecte.

AUTOR DEL PROJECTE EXECUTIU
Mateu Tersol, enginyer
Mònica Vila, arquitecte

Beta W

G-108

NÚM. EXPEDIENT CPB-17110003
EDICIÓ
DATA FEBRER 2023

NOM PLÀNOL
DEFINICIÓ GEOMÈTRICA EN ALÇAT
PERFILS TRANSVERSALS

0

ESCALA DIN A3 1:INDICADES
DIN A1 1:- -

PLÀNOL 09.2
09.2F46/57

PATH:\\Sinatra\ae\02-PRODUCCIÓ\05-IMU-RP URBANITZACIO MPGM TRINITAT\0503-TREBALLS EN CURS\01-PROJECTE\02-DEFINITIU\03-DG-DOCUMENTACIÓ GRÀFICA\02-Planols\09.2_PERFILS TRANSVERSALS

DATA IMPRESSIÓ: 2/9/2023 12:47 p. m.

PATH:\\Sinatra\aie\02-PRODUCCIÓ\05-PAU-RP URBANITZACIÓ MPGM TRINITAT\0503-TREBALLS EN CURS\01-PROJECTE\02-DEFINITIU\03-DG-DOCUMENTACIÓ GRÀFICA\02-Plànols\09.2_PERFILS TRANSVERSALS

DATA IMPRESSIÓ: 2/9/2023 12:47 p. m.

EIX 13

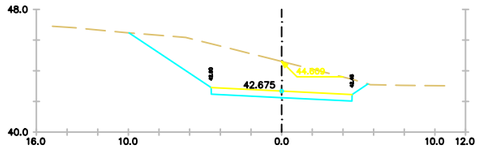

Pk=0+014.294

D TIERRA = 30.40 m2.
FIRME = 3.95 m2.

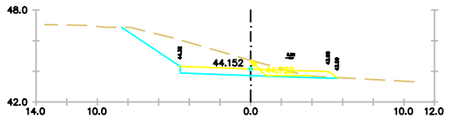

Pk=0+010

D TIERRA = 12.98 m2.
FIRME = 4.29 m2.

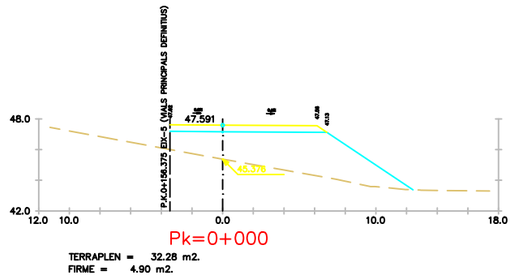

Pk=0+000

TERRAPLEN = 32.28 m2.
FIRME = 4.90 m2.

EIX 14

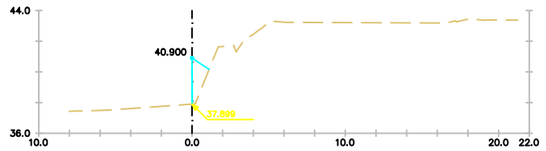

Pk=0+024.395

TERRAPLEN = 1.89 m2.

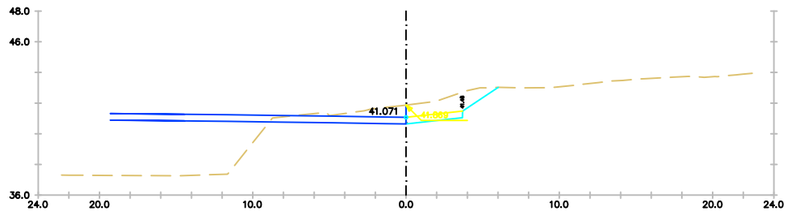

Pk=0+020

D TIERRA = 6.56 m2.
FIRME = 1.58 m2.

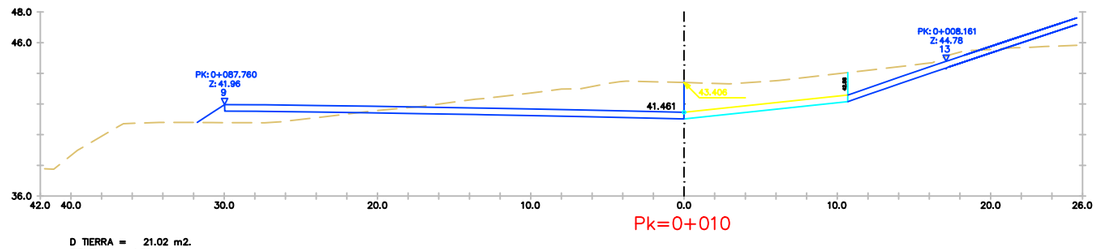

Pk=0+010

D TIERRA = 21.02 m2.
FIRME = 4.59 m2.

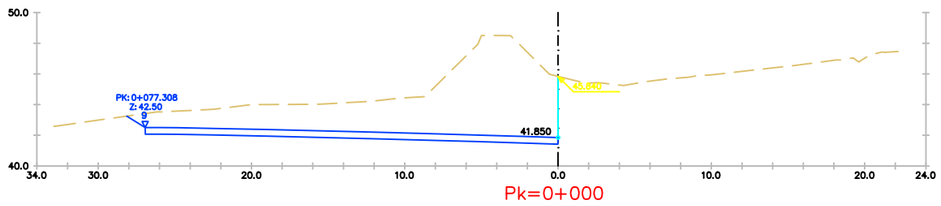

Pk=0+000

EIX 13

PROJECTE D'URBANITZACIÓ DE L'ÀMBIT DE LA MPGM DE LA PRESÓ DE TRINITAT VELLA, DISTRICTE DE SANT ANDREU

Ajuntament de Barcelona

Ecologia, Urbanisme i Mobilitat
Institut Municipal d'Urbanisme
Direcció de Serveis de Projectes i Obres

AUTOR DELS CRITERIS I DE L'AVANTPROJECTE
Lluis Lamich, arquitecte.

AUTOR DEL PROJECTE EXECUTIU
Mateu Tersol, enginyer
Mònica Vila, arquitecte

Beta W

G-108

NÚM. EXPEDIENT EDICIÓ
CPB-17110003

DATA
FEBRER 2023

NOM PLÀNOL
DEFINICIÓ GEOMÈTRICA EN ALÇAT
PERFILS TRANSVERSALS

0

ESCALA
DIN A3 1:INDICADES
DIN A1 1:- -

PLÀNOL
09.2
09.2F47/57

EIX 22

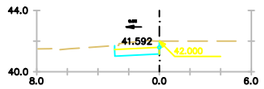

Pk=0+020.398

D TIERRA = 2.45 m2.
FIRME = 1.25 m2.

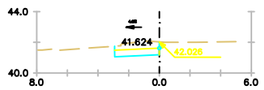

Pk=0+020

D TIERRA = 2.47 m2.
FIRME = 1.26 m2.

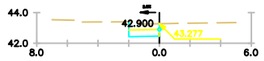

Pk=0+010

D TIERRA = 1.73 m2.
FIRME = 0.86 m2.

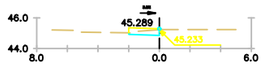

Pk=0+000

D TIERRA = 0.48 m2.
FIRME = 0.86 m2.

EIX 28

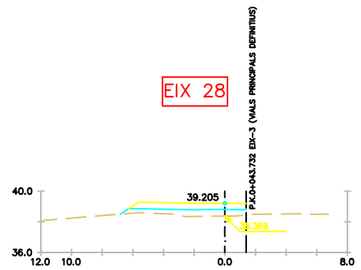

Pk=0+031

TERRAPLEN = 3.02 m2.
FIRME = 3.21 m2.

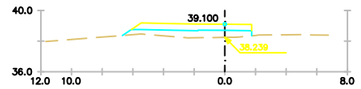

Pk=0+030

TERRAPLEN = 3.35 m2.
FIRME = 3.13 m2.

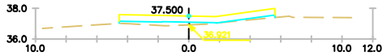

Pk=0+020

TERRAPLEN = 1.42 m2.
FIRME = 4.26 m2.

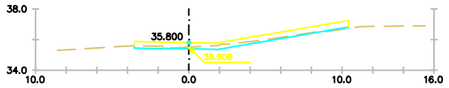

Pk=0+010

D TIERRA = 1.58 m2.
TERRAPLEN = 0.11 m2.
FIRME = 5.91 m2.

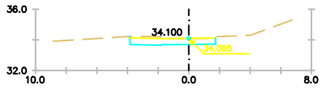

Pk=0+000

D TIERRA = 2.55 m2.
FIRME = 2.29 m2.

PATH:\\Sinatra\aie\02-PRODUCCIÓ\05-IMU-RP URBANITZACIO MPGM TRINITAT\0503-TREBALLS EN CURS\01-PROJECTE\02-DEFINITIU\03-DG-DOCUMENTACIÓ GRÀFICA\02-Plànols\09.2_PERFILS TRANSVERSALS

DATA IMPRESSIÓ: 2/9/2023 12:47 p. m.

PROJECTE D'URBANITZACIÓ DE L'ÀMBIT DE LA MPGM DE LA PRESÓ DE TRINITAT VELLA, DISTRICTE DE SANT ANDREU

Ajuntament de Barcelona

Ecologia, Urbanisme i Mobilitat
Institut Municipal d'Urbanisme
Direcció de Serveis de Projectes i Obres

AUTOR DELS CRITERIS I DE L'AVANTPROJECTE
Lluis Lamich, arquitecte.

AUTOR DEL PROJECTE EXECUTIU
Mateu Tersol, enginyer
Mònica Vila, arquitecte

Beta W

G-108

NÚM. EXPEDIENT EDICIÓ
CPB-17110003

DATA
FEBRER 2023

NOM PLÀNOL
DEFINICIÓ GEOMÈTRICA EN ALÇAT
PERFILS TRANSVERSALS

0

ESCALA
DIN A3 1:INDICADES
DIN A1 1:- -

PLÀNOL
09.2

09.2F48/57

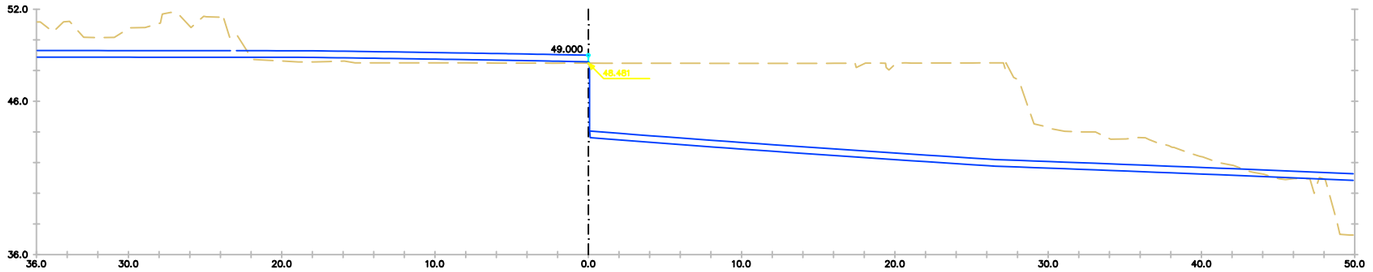

Pk=0+035.498

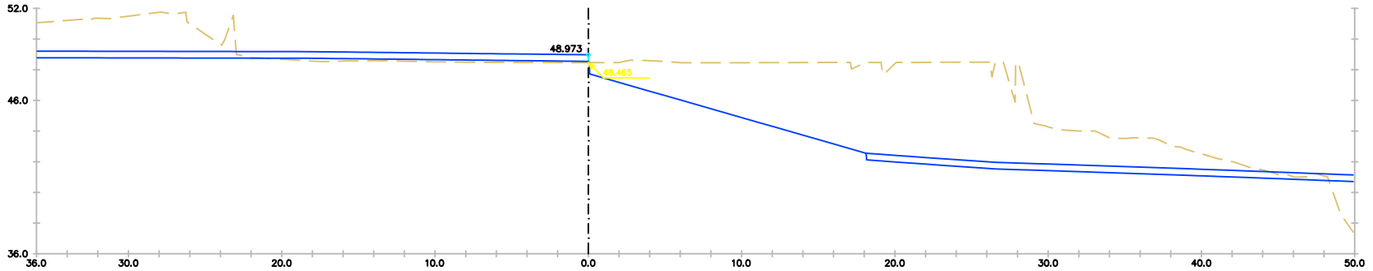

Pk=0+030

Pk=0+020

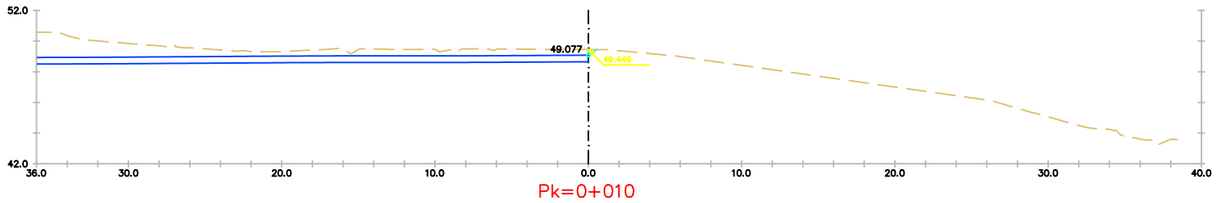

Pk=0+010

D TIERRA = 0.10 m2.



Pk=0+000

EIX 15

PROJECTE D'URBANITZACIÓ DE L'ÀMBIT DE LA MPGM DE LA PRESÓ DE TRINITAT VELLA, DISTRICTE DE SANT ANDREU

Ajuntament de Barcelona

Ecologia, Urbanisme i Mobilitat
Institut Municipal d'Urbanisme
Direcció de Serveis de Projectes i Obres

AUTOR DELS CRITERIS I DE L'AVANTPROJECTE
Lluis Lamich, arquitecte.

AUTOR DEL PROJECTE EXECUTIU
Mateu Tersol, enginyer
Mònica Vila, arquitecte

Beta W

G-108

NÚM. EXPEDIENT CPB-17110003
EDICIÓ
DATA FEBRER 2023

NOM PLÀNOL
DEFINICIÓ GEOMÈTRICA EN ALÇAT
PERFILS TRANSVERSALS

0

ESCALA
DIN A3 1:INDICADES
DIN A1 1:- -

PLÀNOL 09.2
09.2F49/57

PATH:\\Sinatra\ae\02-PRODUCCIÓ\05-IMU-RP URBANITZACIO MPGM TRINITAT\0503-TREBALLS EN CURS\01-PROJECTE\02-DEFINITIU\03-DG-DOCUMENTACIÓ GRÀFICA\02-Plànols\09.2_PERFILS TRANSVERSALS

DATA IMPRESSIÓ: 2/9/2023 12:47 p. m.

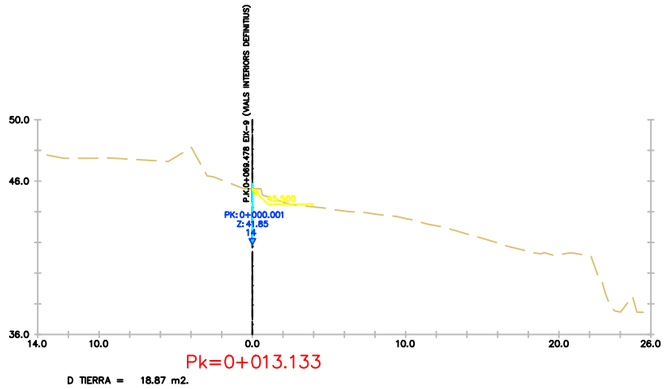

Pk=0+013.133

D TIERRA = 18.87 m2.

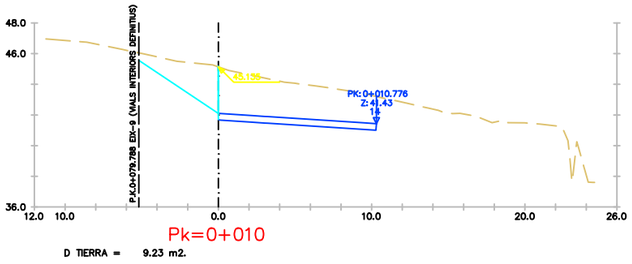

Pk=0+010

D TIERRA = 9.23 m2.

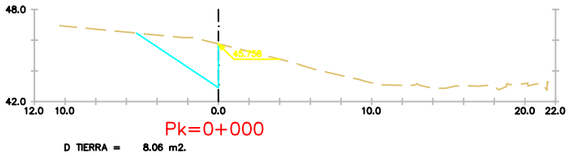

Pk=0+000

D TIERRA = 8.06 m2.

PATH:\\Sinatra\we\02-PRODUCCIÓ\05-MMU-RP URBANITZACIO MPGM TRINITAT\0503-TREBALLS EN CURS\01-PROJECTE\02-DEFINITIU\03-DG-DOCUMENTACIÓ GRÀFICA\02-Plànols\09.2_PERFILS TRANSVERSALS

DATA IMPRESSIÓ 2/9/2023 12:47 p. m.

EIX 16

PROJECTE D'URBANITZACIÓ DE L'ÀMBIT DE LA MPGM DE LA PRESÓ DE TRINITAT VELLA, DISTRICTE DE SANT ANDREU

Ajuntament de Barcelona

Ecologia, Urbanisme i Mobilitat
Institut Municipal d'Urbanisme
Direcció de Serveis de Projectes i Obres

AUTOR DELS CRITERIS I DE L'AVANTPROJECTE
Lluis Lamich, arquitecte.

AUTOR DEL PROJECTE EXECUTIU
Mateu Tersol, enginyer
Mònica Vila, arquitecte

Beta W

G-108

NÚM. EXPEDIENT CPB-17110003
EDICIÓ
DATA FEBRER 2023

NOM PLÀNOL
DEFINICIÓ GEOMÈTRICA EN ALÇAT
PERFILS TRANSVERSALS

0

ESCALA
DIN A3 1:INDICADES
DIN A1 1:- -

PLÀNOL 09.2

09.2F50/57

PATH:\\Sinatra\ae\02-PRODUCCIÓ\05-MMU-RP URBANITZACIO MPGM TRINITAT\0503-TREBALLS EN CURS\01-PROJECTE\02-DEFINITIU\03-DG-DOCUMENTACIÓ GRÀFICA\02-Plànols\09.2_PERFILS TRANSVERSALS

DATA IMPRESSIÓ 2/9/2023 12:47 p. m.

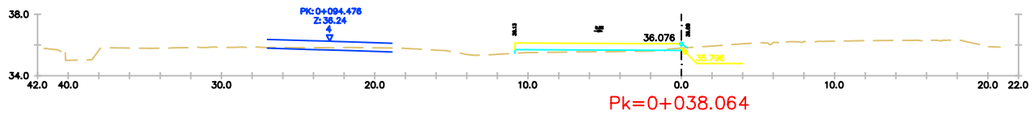

Pk=0+038.064

D TIERRA = 0.11 m2.
TERRAPLEN = 1.28 m2.
FIRME = 4.67 m2.

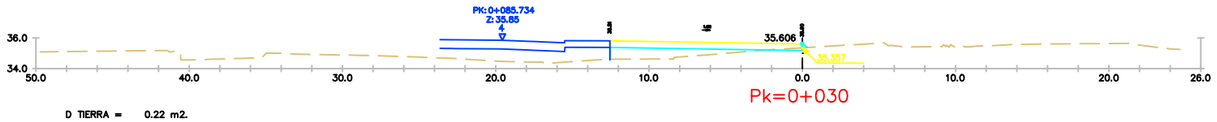

Pk=0+030

D TIERRA = 0.22 m2.
TERRAPLEN = 4.84 m2.
FIRME = 5.40 m2.

Pk=0+020

TERRAPLEN = 6.80 m2.
FIRME = 3.60 m2.

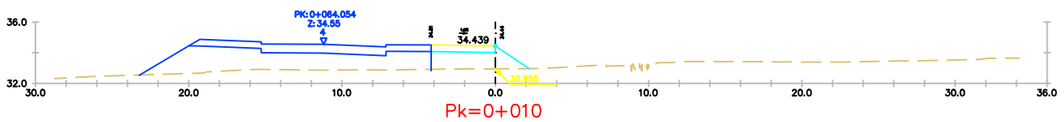

Pk=0+010

TERRAPLEN = 6.25 m2.
FIRME = 1.80 m2.

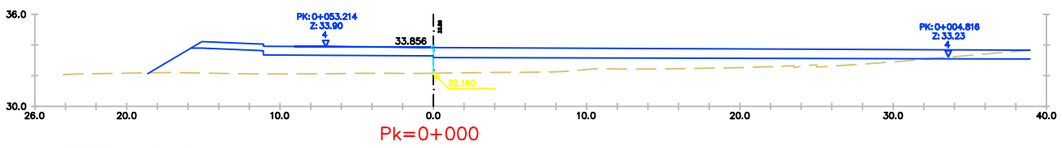

Pk=0+000

TERRAPLEN = 2.11 m2.

EIX 17

PROJECTE D'URBANITZACIÓ DE L'ÀMBIT DE LA MPGM DE LA PRESÓ DE TRINITAT VELLA, DISTRICTE DE SANT ANDREU

Ajuntament de Barcelona

Ecologia, Urbanisme i Mobilitat
Institut Municipal d'Urbanisme
Direcció de Serveis de Projectes i Obres

AUTOR DELS CRITERIS I DE L'AVANTPROJECTE
Lluis Lamich, arquitecte.

AUTOR DEL PROJECTE EXECUTIU
Mateu Tersol, enginyer
Mònica Vila, arquitecte

Beta W

G-108

NÚM. EXPEDIENT CPB-17110003
EDICIÓ
DATA FEBRER 2023

NOM PLÀNOL
DEFINICIÓ GEOMÈTRICA EN ALÇAT
PERFILS TRANSVERSALS

0

ESCALA
DIN A3 1:INDICADES
DIN A1 1:- -

PLÀNOL 09.2

F09.2F51/57

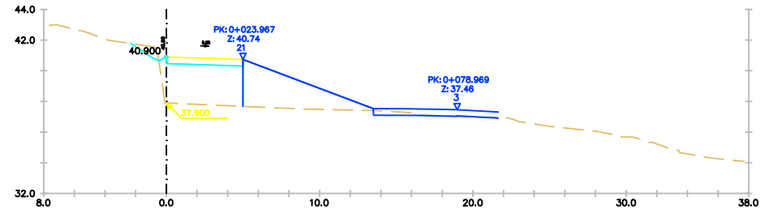

Pk=0+023.967

D TIERRA = 0.79 m2.
TERRAPLEN = 13.84 m2.
FIRME = 2.15 m2.

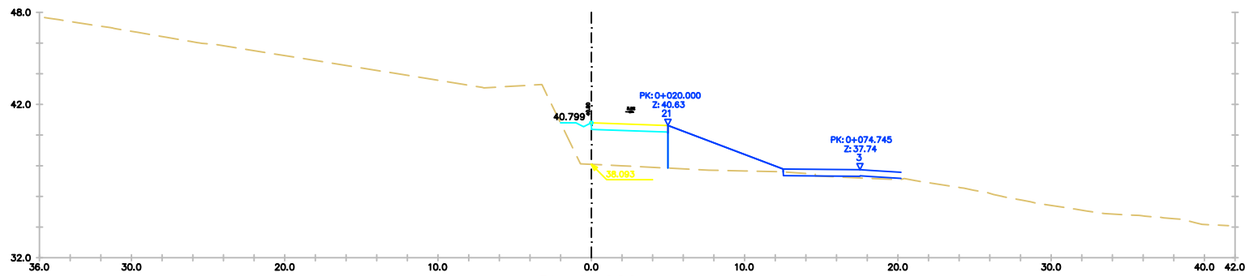

Pk=0+020

TERRAPLEN = 15.07 m2.
FIRME = 2.15 m2.

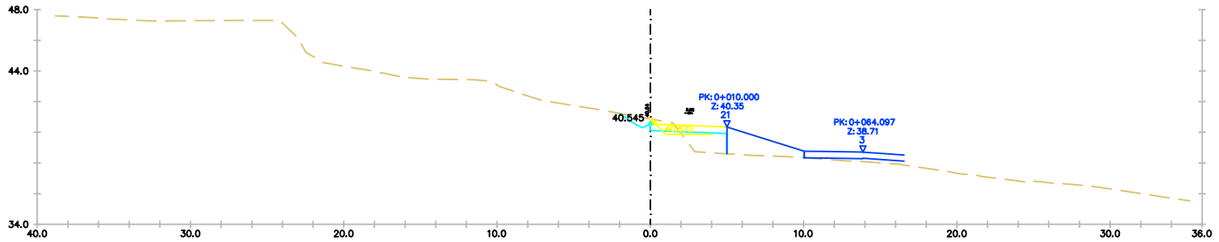

Pk=0+010

D TIERRA = 1.90 m2.
TERRAPLEN = 3.33 m2.
FIRME = 2.15 m2.

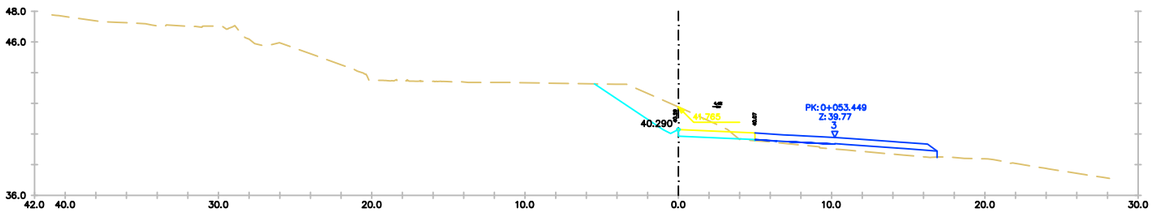

Pk=0+000

D TIERRA = 11.37 m2.
TERRAPLEN = 0.05 m2.
FIRME = 2.15 m2.

EIX 18

PROJECTE D'URBANITZACIÓ DE L'ÀMBIT DE LA MPGM DE LA PRESÓ DE TRINITAT VELLA, DISTRICTE DE SANT ANDREU

Ajuntament de Barcelona

Ecologia, Urbanisme i Mobilitat
Institut Municipal d'Urbanisme
Direcció de Serveis de Projectes i Obres

AUTOR DELS CRITERIS I DE L'AVANTPROJECTE
Lluis Lamich, arquitecte.

AUTOR DEL PROJECTE EXECUTIU
Mateu Tersol, enginyer
Mònica Vila, arquitecte

Beta W

G-108

NÚM. EXPEDIENT EDICIÓ
CPB-17110003

DATA
FEBRER 2023

NOM PLÀNOL
DEFINICIÓ GEOMÈTRICA EN ALÇAT
PERFILS TRANSVERSALS

0

ESCALA
DIN A3 1:INDICADES
DIN A1 1:- -

PLÀNOL
09.2
09.2F52/57

PATH:\\Sinatra\ae\02-PRODUCCIÓ\05-MMU-RP URBANITZACIO MPGM TRINITAT\0503-TREBALLS EN CURS\01-PROJECTE\02-DEFINITIU\03-DG-DOCUMENTACIÓ GRÀFICA\02-Plànols\09.2_PERFILS TRANSVERSALS

DATA IMPRESSIÓ 2/9/2023 12:47 p. m.

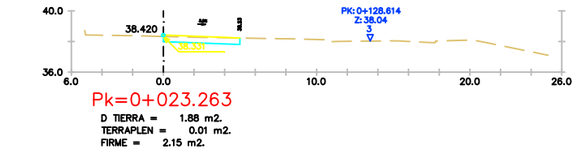

Pk=0+023.263

D TIERRA = 1.88 m2.
TERRAPLEN = 0.01 m2.
FIRME = 2.15 m2.

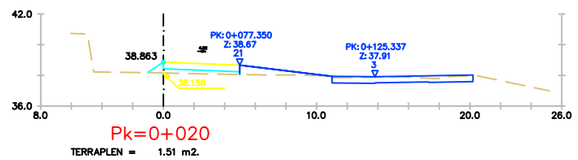

Pk=0+020

TERRAPLEN = 1.51 m2.
FIRME = 2.15 m2.

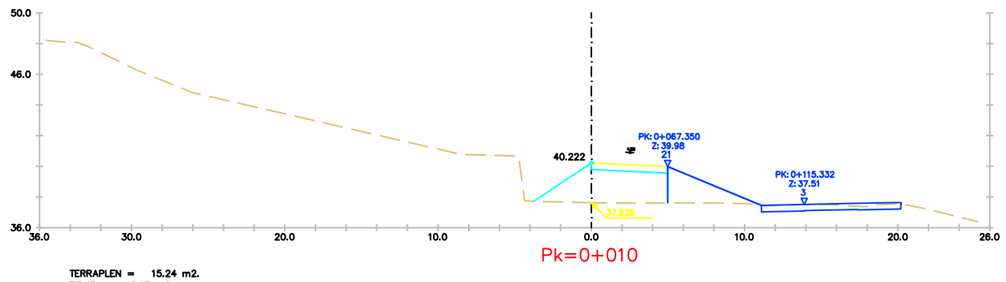

Pk=0+010

TERRAPLEN = 15.24 m2.
FIRME = 2.15 m2.

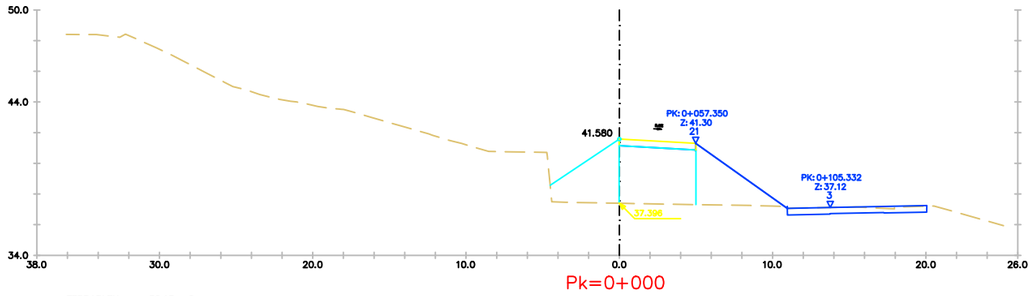

Pk=0+000

TERRAPLEN = 30.13 m2.
FIRME = 2.15 m2.

EIX 20

PROJECTE D'URBANITZACIÓ DE L'ÀMBIT DE LA MPGM DE LA PRESÓ DE TRINITAT VELLA, DISTRICTE DE SANT ANDREU

Ajuntament de Barcelona

Ecologia, Urbanisme i Mobilitat
Institut Municipal d'Urbanisme
Direcció de Serveis de Projectes i Obres

AUTOR DELS CRITERIS I DE L'AVANTPROJECTE
Lluis Lamich, arquitecte.

AUTOR DEL PROJECTE EXECUTIU
Mateu Tersol, enginyer
Mònica Vila, arquitecte

Beta W

G-108

NÚM. EXPEDIENT CPB-17110003
EDICIÓ
DATA FEBRER 2023

NOM PLÀNOL
DEFINICIÓ GEOMÈTRICA EN ALÇAT
PERFILS TRANSVERSALS

0

ESCALA
DIN A3 1:INDICADES
DIN A1 1:- -

PLÀNOL 09.2

09.2F53/57

DATA IMPRESSIÓ 2/9/2023 12:48 p. m.

PATH:\\Sinatra\ae\02-PRODUCCIÓ\05-MMU-RP URBANITZACIO MPGM TRINITAT\0503-TREBALLS EN CURS\01-PROJECTE\02-DEFINITIU\03-DG-DOCUMENTACIÓ GRÀFICA\02-Plànols\09.2_PERFILS TRANSVERSALS

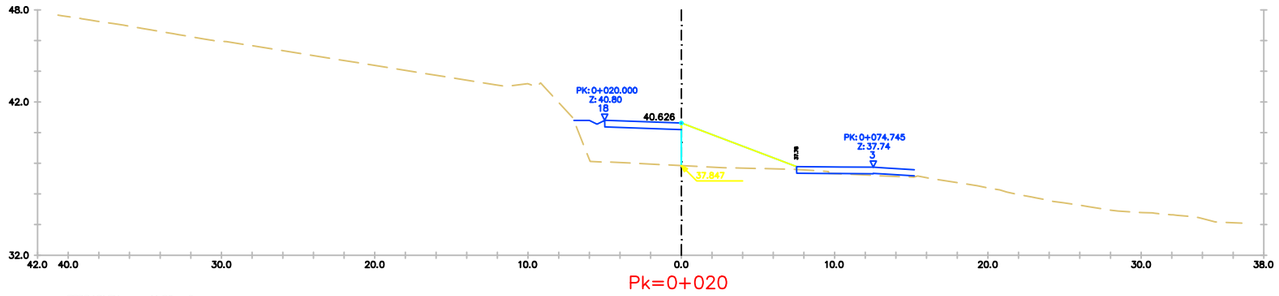

Pk=0+020

TERRAPLEN = 11.30 m2.
FIRME = 0.00 m2.

Pk=0+010

TERRAPLEN = 5.49 m2.
FIRME = 0.00 m2.

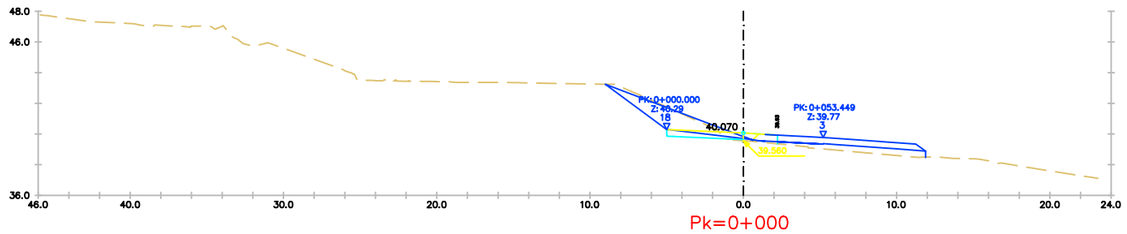

Pk=0+000

TERRAPLEN = 1.18 m2.
FIRME = 0.00 m2.

EIX 21

PROJECTE D'URBANITZACIÓ DE L'ÀMBIT DE LA MPGM DE LA PRESÓ DE TRINITAT VELLA, DISTRICTE DE SANT ANDREU

Ajuntament de Barcelona

Ecologia, Urbanisme i Mobilitat
Institut Municipal d'Urbanisme
Direcció de Serveis de Projectes i Obres

AUTOR DELS CRITERIS I DE L'AVANTPROJECTE
Lluis Lamich, arquitecte.

AUTOR DEL PROJECTE EXECUTIU
Mateu Tersol, enginyer
Mònica Vila, arquitecte

Beta W

G-108

NÚM. EXPEDIENT CPB-17110003
EDICIÓ
DATA FEBRER 2023

NOM PLÀNOL
DEFINICIÓ GEOMÈTRICA EN ALÇAT
PERFILS TRANSVERSALS

0

ESCALA
DIN A3 1:INDICADES
DIN A1 1:- -

PLÀNOL 09.2

09.2F54/57

PATH:\\Sinatra\ae\02-PRODUCCIÓ\05-MMU-RP URBANITZACIO MPGM TRINITAT\0503-TREBALLS EN CURS\01-PROJECTE\02-DEFINITIU\03-DG-DOCUMENTACIÓ GRÀFICA\02-Plànols\09.2_PERFILS TRANSVERSALS

DATA IMPRESSIÓ: 2/9/2023 12:48 p. m.

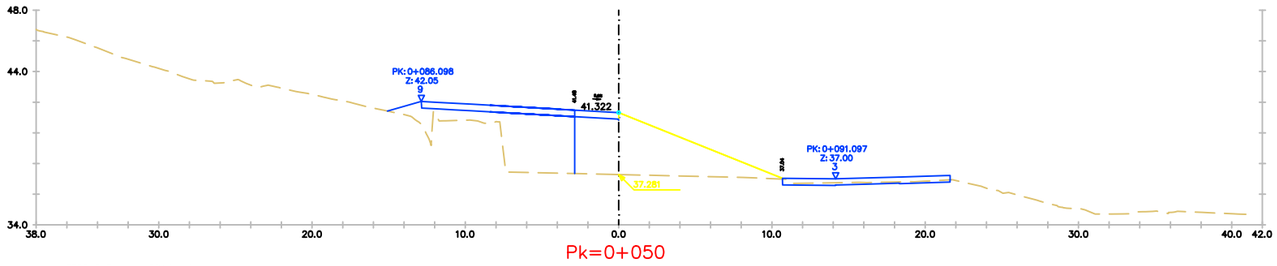

Pk=0+050

TERRAPLEN = 32.16 m2.
FIRME = 1.24 m2.

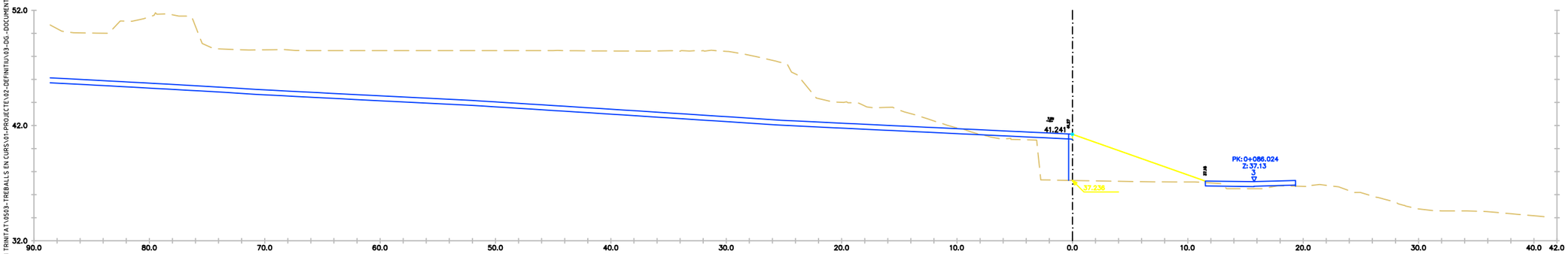

Pk=0+040

TERRAPLEN = 24.99 m2.
FIRME = 0.14 m2.

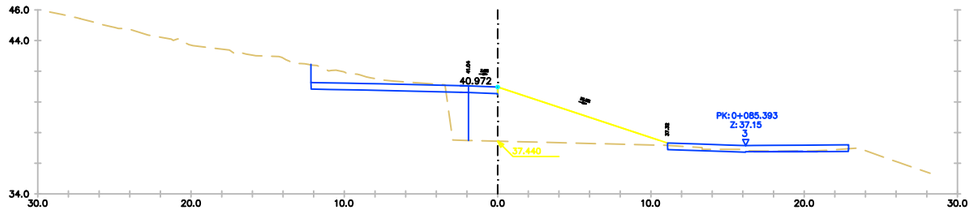

Pk=0+030

TERRAPLEN = 26.20 m2.
FIRME = 0.82 m2.

PATH:\\Sinatra\aie\02-PRODUCCIÓ\05-IMU-RP URBANITZACIO MPGM TRINITAT\0503-TREBALLS EN CURS\01-PROJECTE\02-DEFINITIU\03-DG-DOCUMENTACIÓ GRÀFICA\02-Plànols\09.2_PERFILS TRANSVERSALS

DATA IMPRESSIÓ: 2/9/2023 12:48 p. m.

EIX 21

PROJECTE D'URBANITZACIÓ DE L'ÀMBIT DE LA MPGM DE LA PRESÓ DE TRINITAT VELLA, DISTRICTE DE SANT ANDREU

Ajuntament de Barcelona

Ecologia, Urbanisme i Mobilitat
Institut Municipal d'Urbanisme
Direcció de Serveis de Projectes i Obres

AUTOR DELS CRITERIS I DE L'AVANTPROJECTE
Lluis Lamich, arquitecte.

AUTOR DEL PROJECTE EXECUTIU
Mateu Tersol, enginyer
Mònica Vila, arquitecte

Beta W

G-108

NÚM. EXPEDIENT EDICIÓ
CPB-17110003

DATA
FEBRER 2023

NOM PLÀNOL
DEFINICIÓ GEOMÈTRICA EN ALÇAT
PERFILS TRANSVERSALS

0

ESCALA
DIN A3 1:INDICADES
DIN A1 1:- -

PLÀNOL
09.2

09.2F55/57

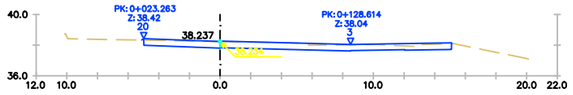

Pk=0+080.613

D TIERRA = 0.01 m2.
TERRAPLEN = 0.00 m2.
FIRME = 0.00 m2.

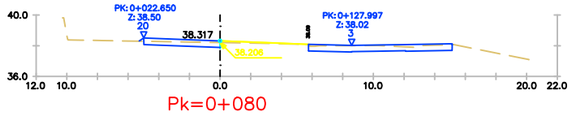

Pk=0+080

D TIERRA = 0.00 m2.
TERRAPLEN = 0.30 m2.
FIRME = 0.00 m2.

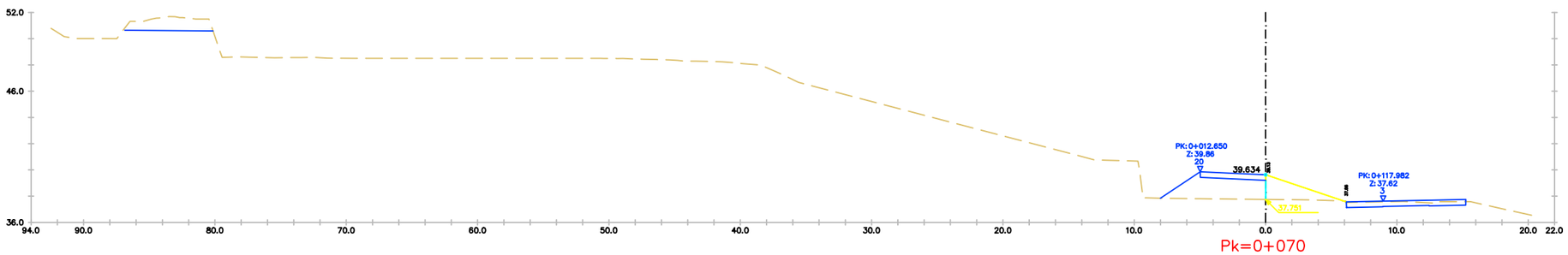

Pk=0+070

D TIERRA = 0.00 m2.
TERRAPLEN = 5.49 m2.
FIRME = 0.00 m2.

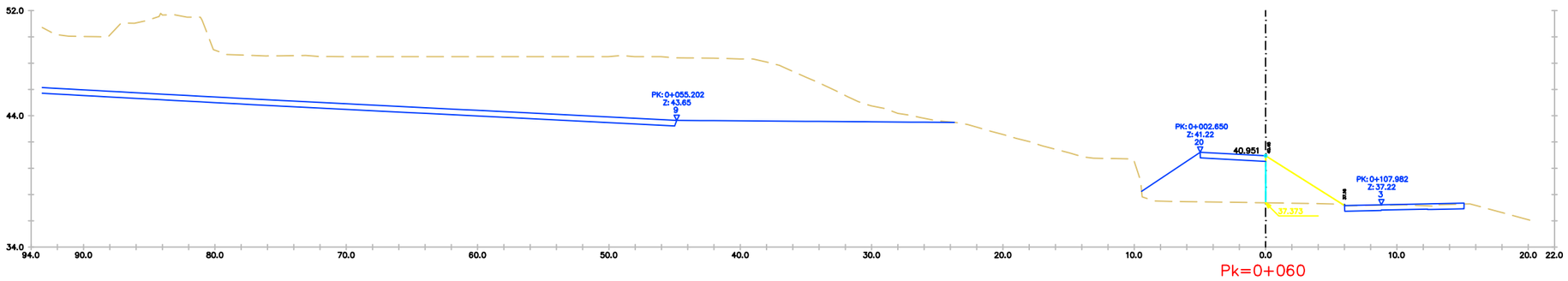

Pk=0+060

D TIERRA = 0.01 m2.
TERRAPLEN = 10.44 m2.
FIRME = 0.00 m2.

EIX 21

PROJECTE D'URBANITZACIÓ DE L'ÀMBIT DE LA MPGM DE LA PRESÓ DE TRINITAT VELLA, DISTRICTE DE SANT ANDREU

Ajuntament de Barcelona

Ecologia, Urbanisme i Mobilitat
Institut Municipal d'Urbanisme
Direcció de Serveis de Projectes i Obres

AUTOR DELS CRITERIS I DE L'AVANTPROJECTE
Lluis Lamich, arquitecte.

AUTOR DEL PROJECTE EXECUTIU
Mateu Tersol, enginyer
Mònica Vila, arquitecte

Beta W

G-108

NÚM. EXPEDIENT EDICIÓ
CPB-17110003

DATA
FEBRER 2023

NOM PLÀNOL
DEFINICIÓ GEOMÈTRICA EN ALÇAT
PERFILS TRANSVERSALS

0

ESCALA
DIN A3 1:INDICADES
DIN A1 1:- -

PLÀNOL
09.2

09.2F56/57

PATH:\\Sinatra\ae\02-PRODUCCIÓ\05-MMU-RP URBANITZACIO MPGM TRINITAT\0503-TREBALLS EN CURS\01-PROJECTE\02-DEFINITIU\03-DG-DOCUMENTACIÓ GRÀFICA\02-Plànols\09.2_PERFILS TRANSVERSALS

DATA IMPRESSIÓ 2/9/2023 12:48 p. m.

PATH:\\Sinatra\ae\02-PRODUCCIÓ\05-MMU-RP URBANITZACIO MPGM TRINITAT\0503-TREBALLS EN CURS\01-PROJECTE\02-DEFINITIU\03-DG-DOCUMENTACIÓ GRÀFICA\02-Plànols\09.2_PERFILS TRANSVERSALS

DATA IMPRESSIÓ: 2/9/2023 12:48 p. m.

EIX AUXILIAR CONNEXIÓ EIX 1 – EIX 4

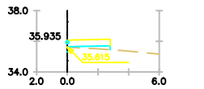

Pk=0+012.136

D TIERRA = 0.00 m2.
TERRAPLEN = 0.39 m2.
FIRME = 1.20 m2.

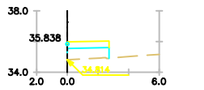

Pk=0+000

TERRAPLEN = 1.90 m2.
FIRME = 1.17 m2.

EIX AUXILIAR CONNEXIÓ EIX 1 – EIX 4

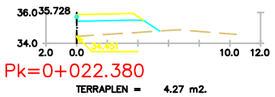

Pk=0+022.380

TERRAPLEN = 4.27 m2.
FIRME = 1.74 m2.

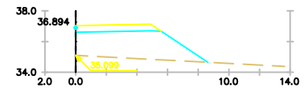

Pk=0+000

TERRAPLEN = 12.37 m2.
FIRME = 2.26 m2.

PROJECTE D'URBANITZACIÓ DE L'ÀMBIT DE LA MPGM DE LA PRESÓ DE TRINITAT VELLA, DISTRICTE DE SANT ANDREU

Ajuntament de Barcelona

Ecologia, Urbanisme i Mobilitat
Institut Municipal d'Urbanisme
Direcció de Serveis de Projectes i Obres

AUTOR DELS CRITERIS I DE L'AVANTPROJECTE
Lluis Lamich, arquitecte.

AUTOR DEL PROJECTE EXECUTIU
Mateu Tersol, enginyer
Mònica Vila, arquitecte

Beta W

G-108

NÚM. EXPEDIENT: **CPB-17110003**
EDICIÓ:
DATA: **FEBRER 2023**

NOM PLÀNOL
DEFINICIÓ GEOMÈTRICA EN ALÇAT PERFILS TRANSVERSALS

0

ESCALA
DIN A3 1:INDICADES
DIN A1 1:- -

PLÀNOL
09.2
09.2F57/57

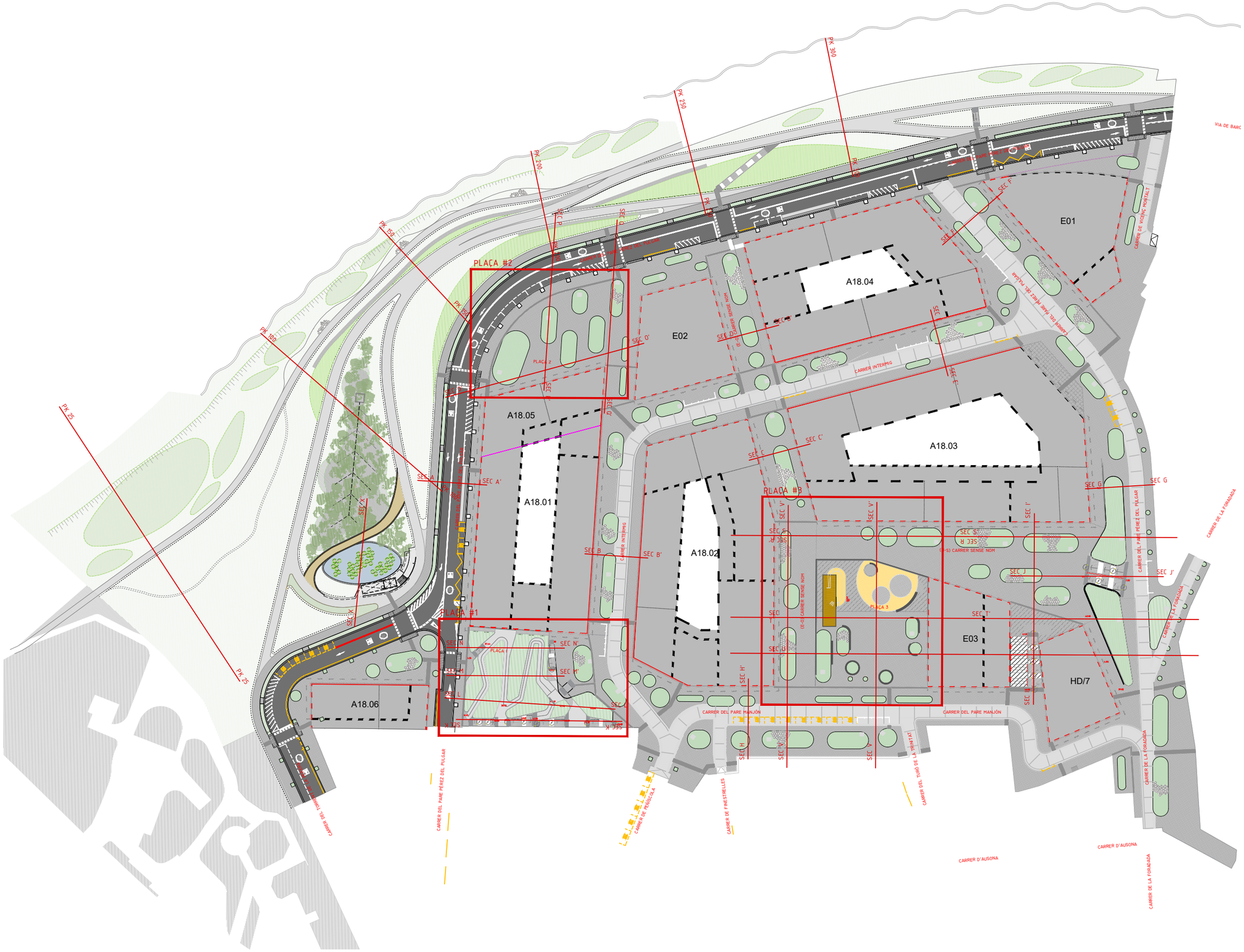

PATH:\\Sinatra\aie\02-PRODUCCIÓ\05-IMU-RP URBANITZACIO MPGM TRINITAT\0503-TREBALLS EN CURS\01-PROJECTE\02-DEFINITIU\03-DG-DOCUMENTACIÓ GRÀFICA\02-Plànols\09.3.01_SECCIONS TIPUS_CARRERS

DATA IMPRESSIÓ: 2/9/2023 1:26 p. m.

PROJECTE D'URBANITZACIÓ DE L'ÀMBIT DE LA MPGM DE LA PRESÓ DE TRINITAT VELLA, DISTRICTE DE SANT ANDREU

Ajuntament de Barcelona

Ecologia, Urbanisme i Mobilitat
Institut Municipal d'Urbanisme
Direcció de Serveis de Projectes i Obres

AUTOR DELS CRITERIS I DE L'AVANTPROJECTE
Lluis Lamich, arquitecte.

AUTOR DEL PROJECTE EXECUTIU
Mateu Tersol, enginyer
Mònica Vila, arquitecte

Beta W

G-108

NÚM. EXPEDIENT EDICIÓ
CPB17110003

DATA
FEBRER 2023

NOM PLÀNOL
SECCIONS TIPUS CARRER
SECCIÓ

0 50 m

ESCALA
DIN A3 1:1/1200
DIN A1 1:

PLÀNOL
09.3.1

FULL **1/7**

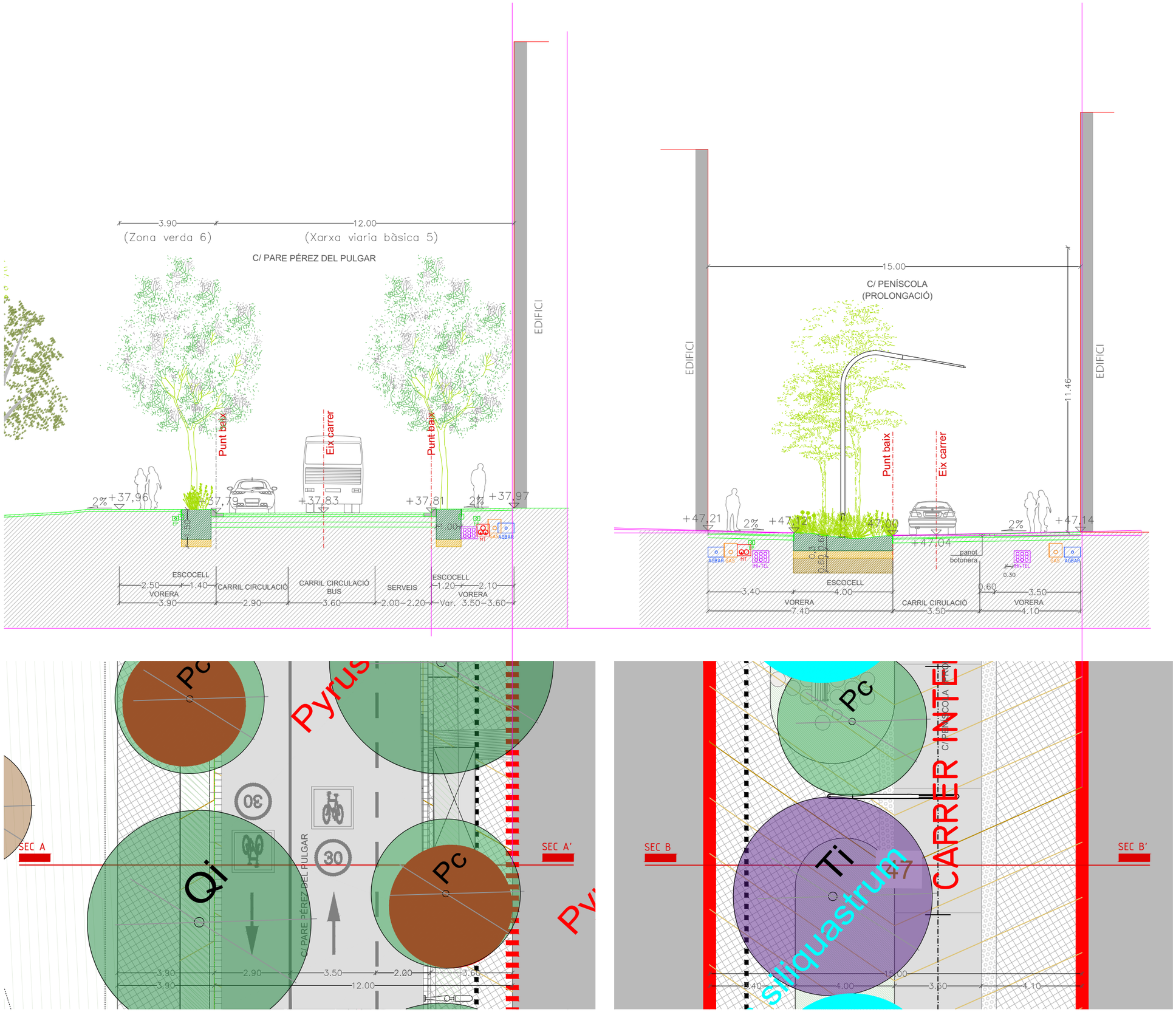

SECCIÓ A-A' c/PARE PÉREZ DEL PULGAR

SECCIÓ B-B' c/PEÑÍSCOLA (PROLONGACIÓ)

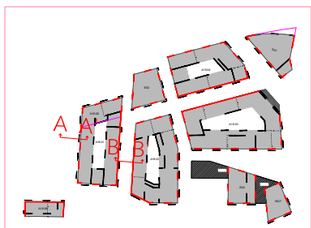

PROJECTE D'URBANITZACIÓ DE L'ÀMBIT DE LA MPGM DE LA PRESÓ DE TRINITAT VELLA, DISTRICTE DE SANT ANDREU

Ajuntament de Barcelona

Ecologia, Urbanisme i Mobilitat
Institut Municipal d'Urbanisme
Direcció de Serveis de Projectes i Obres

AUTOR DELS CRITERIS I DE L'AVANTPROJECTE
Lluis Lamich, arquitecte.

AUTOR DEL PROJECTE EXECUTIU
Mateu Tersol, enginyer
Mònica Vila, arquitecte

Beta W

G-108

NÚM. EXPEDIENT EDICIÓ
CPB17110003

DATA
FEBRER 2023

NOM PLÀNOL
SECCIONS TIPUS CARRER
SECCIÓ A-B

0 50 m

ESCALA
DIN A3 1:150
DIN A1 1:

PLÀNOL
09.3.1

FULL 2/7

PATH:\\Sinatra\aie\02-PRODUCCIÓ\05-IMU-RP URBANITZACIO MPGM TRINITAT\0503-TREBALLS EN CURS\01-PROJECTE\02-DEFINITIU\03-DG-DOCUMENTACIÓ GRÀFICA\02-Plànols\09.3.01_SECCIONS TIPUS_CARRERS

DATA IMPRESSIÓ: 2/9/2023 1:27 p. m.

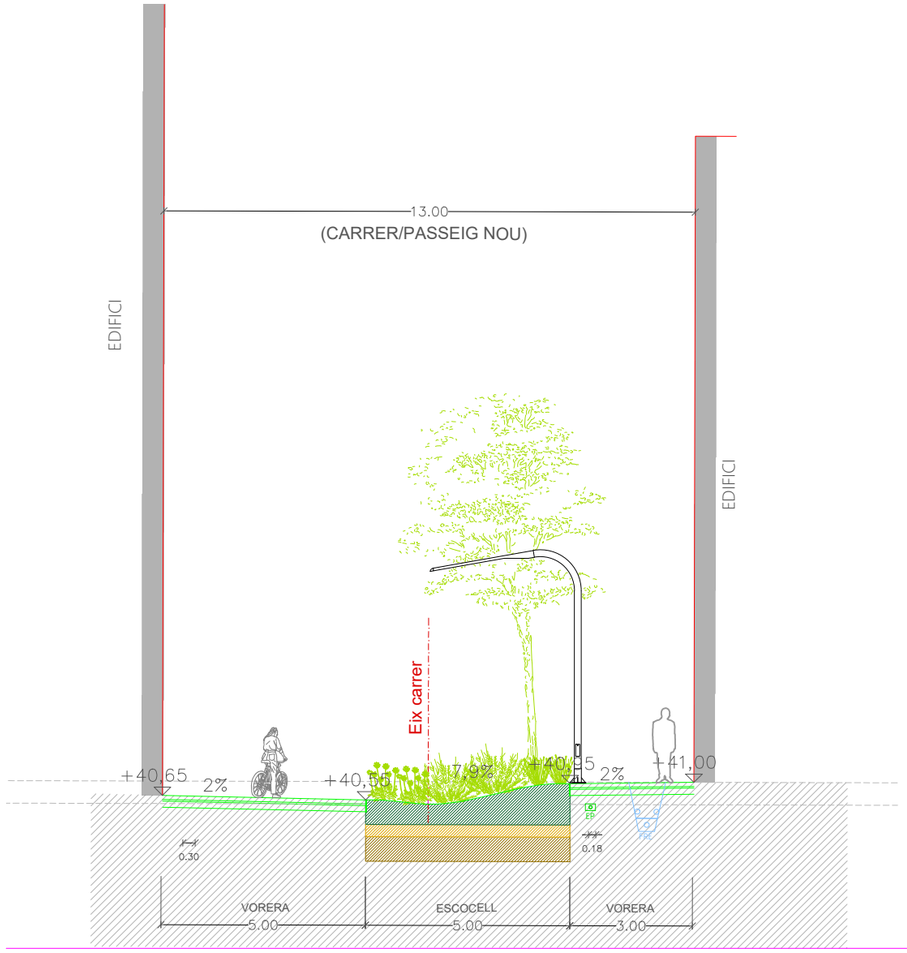

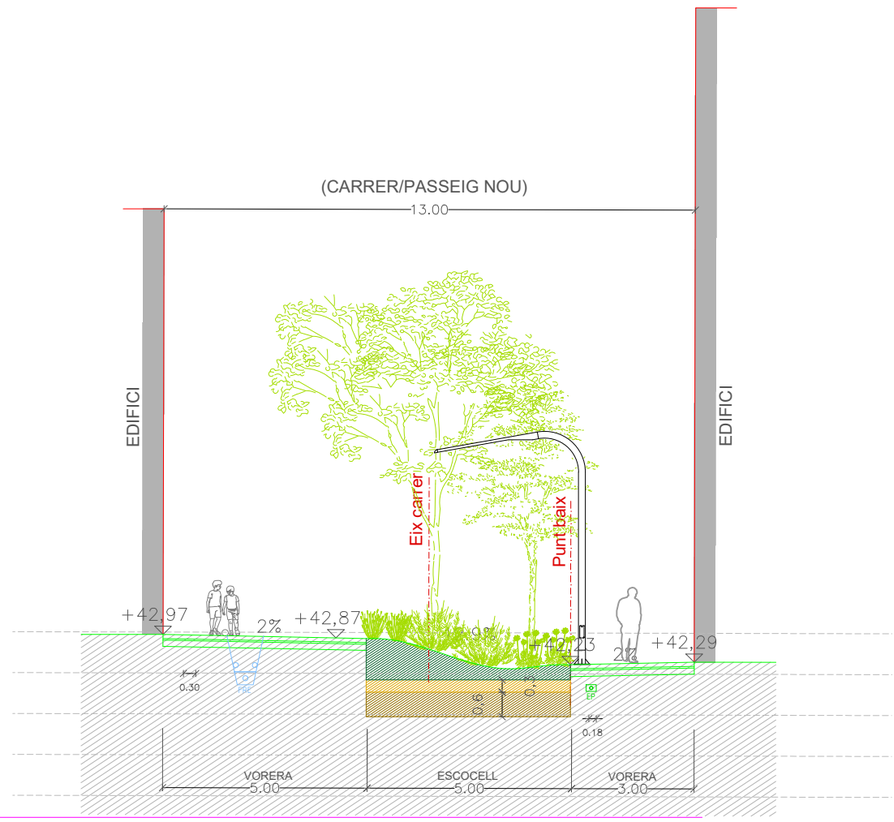

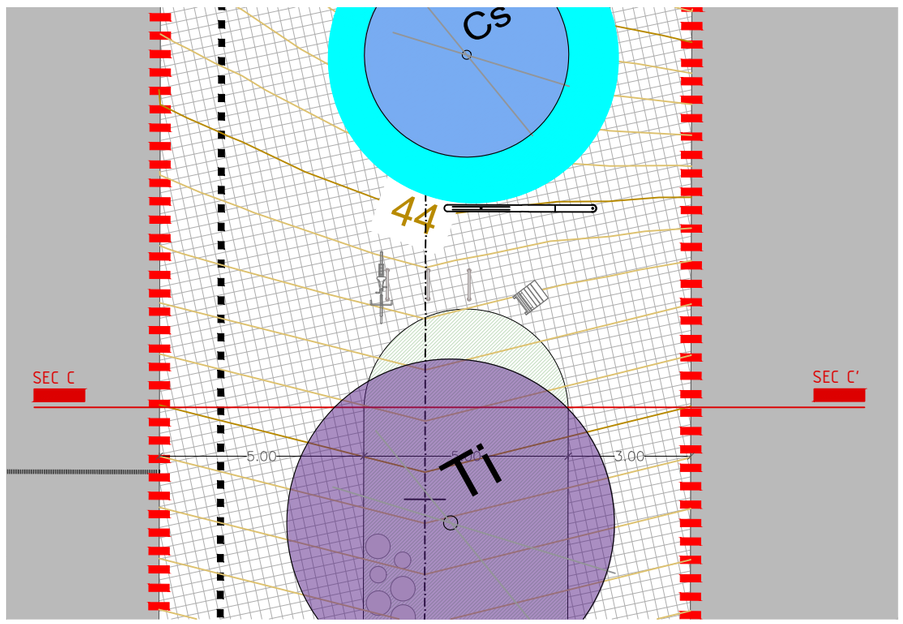

SECCIÓ C-C' (CARRER/PASSEIG NOU) E: 1-150

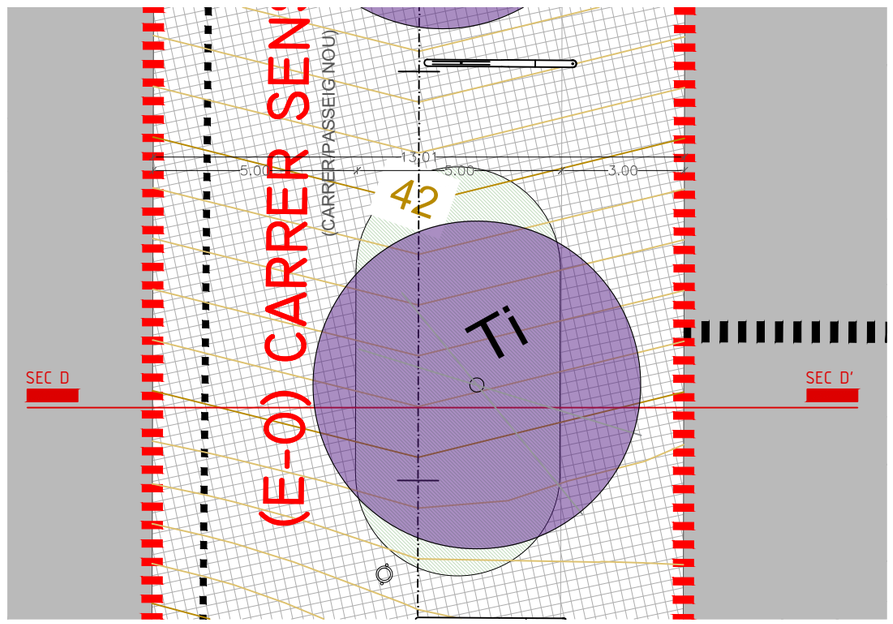

SECCIÓ D-D' (CARRER/PASSEIG NOU) E: 1-150

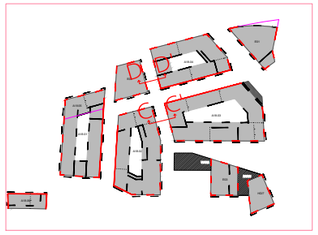

PROJECTE D'URBANITZACIÓ DE L'ÀMBIT DE LA MPGM DE LA PRESÓ DE TRINITAT VELLA, DISTRICTE DE SANT ANDREU

Ajuntament de Barcelona

Ecologia, Urbanisme i Mobilitat
Institut Municipal d'Urbanisme
Direcció de Serveis de Projectes i Obres

AUTOR DELS CRITERIS I DE L'AVANTPROJECTE
Lluis Lamich, arquitecte.

AUTOR DEL PROJECTE EXECUTIU
Mateu Tersol, enginyer
Mònica Vila, arquitecte

Beta W

G-108

NÚM. EXPEDIENT EDICIÓ
CPB17110003

DATA
FEBRER 2023

NOM PLÀNOL
SECCIONS TIPUS CARRER
SECCIÓ C-D

0 50 m

ESCALA
DIN A3 1:200
DIN A1 1:

PLÀNOL
09.3.1

FULL 3/7

PATH:\\Sinatra\aie\02-PRODUCCIÓ\05-IMU-RP URBANITZACIO MPGM TRINITAT\0503-TREBALLS EN CURS\01-PROJECTE\02-DEFINITIU\03-DG-DOCUMENTACIÓ GRÀFICA\02-Plànols\09.3.01_SECCIONS TIPUS_CARRERS

DATA IMPRESSIÓ: 2/9/2023 1:28 p. m.

PATH:\\Smatra\ale\02-PRODUCCIÓ\05-IMU-RP URBANITZACIO MPGM TRINITAT\0503-TREBALLS EN CURS\01-PROJECTE\02-DEFINITIU\03-DG-DOCUMENTACIÓ GRÀFICA\02-Plànols\09 3.01_SECCIONS TIPUS_CARRERS

DATA IMPRESSIÓ: 2/9/2023 1:29 p. m.

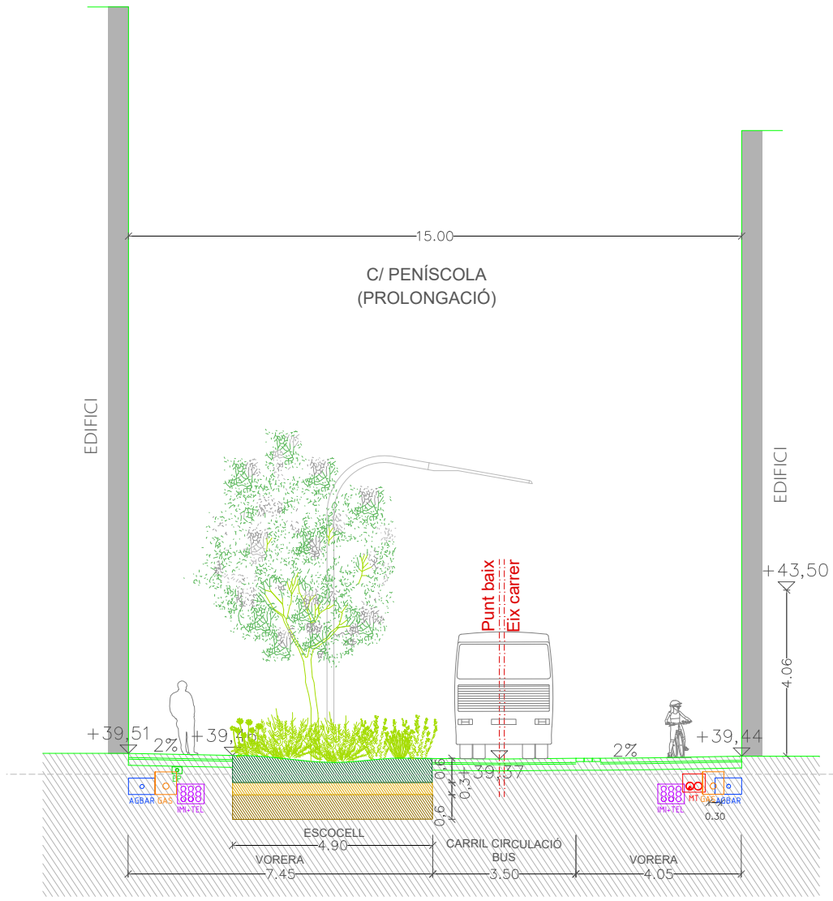

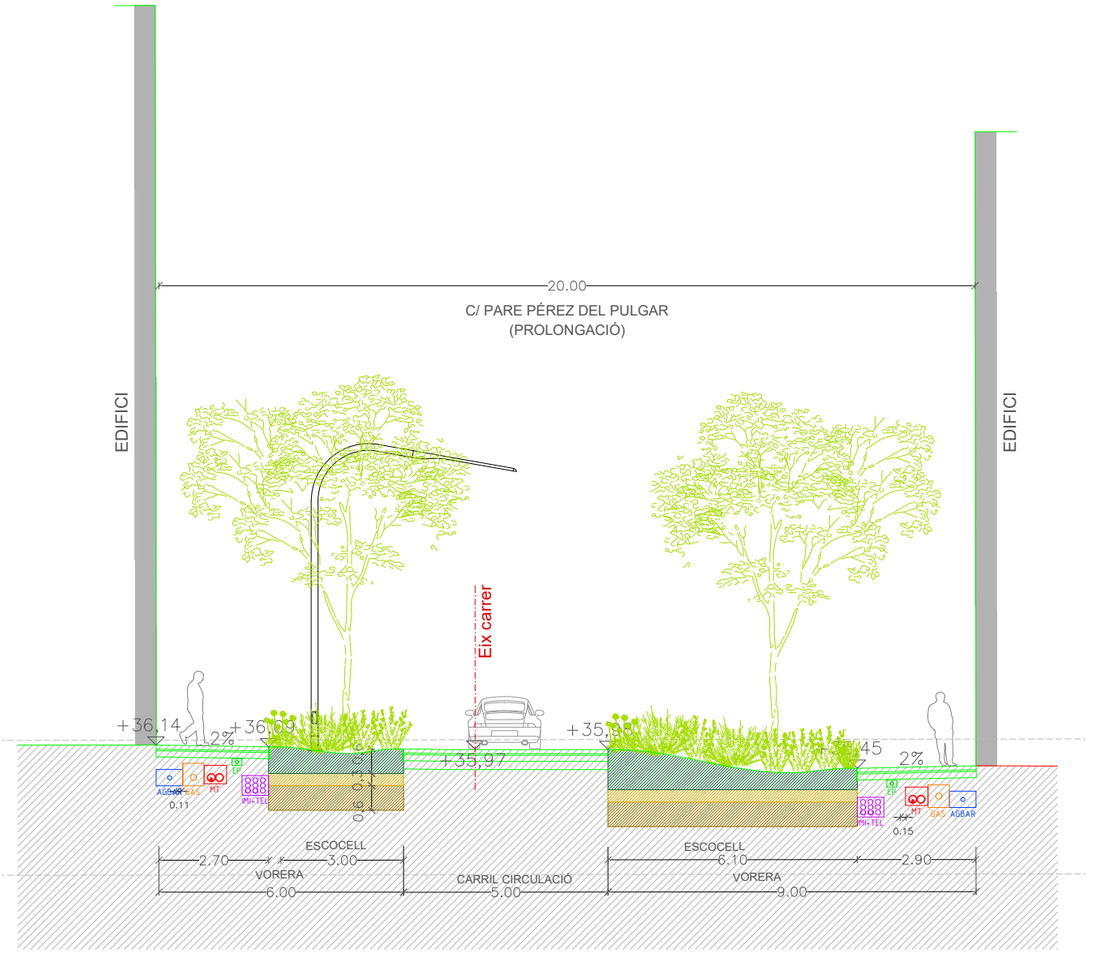

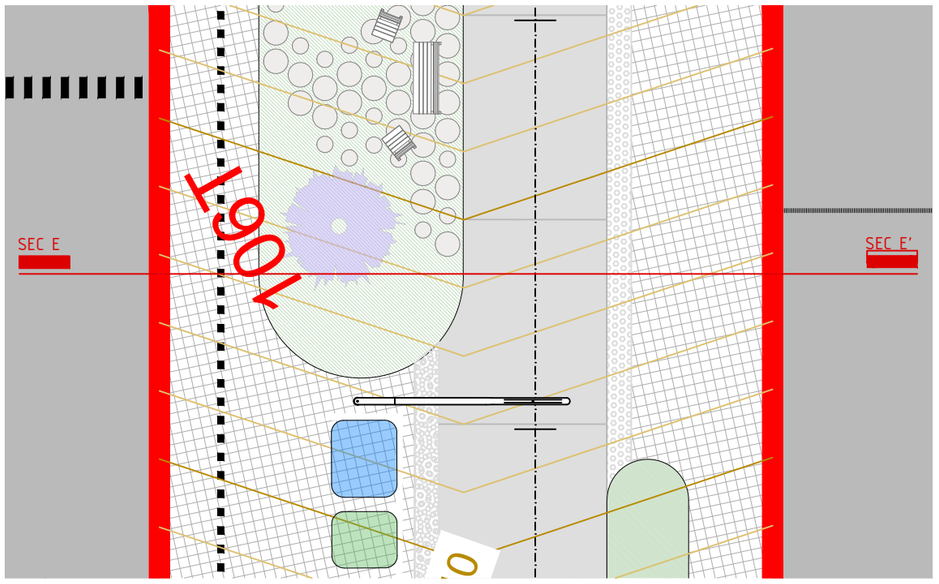

SECCIÓ E-E' c/ PEÑÍSCOLA

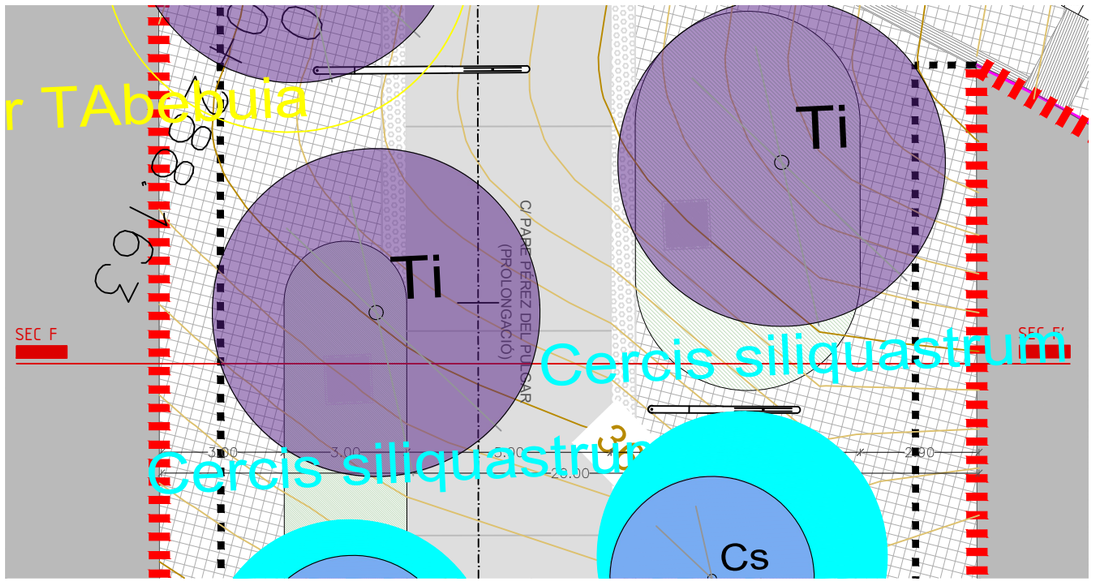

SECCIÓ F-F' c/PARE PÉREZ DEL PULGAR E: 1-150

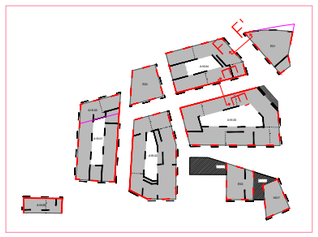

PROJECTE D'URBANITZACIÓ DE L'ÀMBIT DE LA MPGM DE LA PRESÓ DE TRINITAT VELLA, DISTRICTE DE SANT ANDREU

Ajuntament de Barcelona
Ecologia, Urbanisme i Mobilitat
Institut Municipal d'Urbanisme
Direcció de Serveis de Projectes i Obres

AUTOR DELS CRITERIS I DE L'AVANTPROJECTE
Lluis Lamich, arquitecte.

AUTOR DEL PROJECTE EXECUTIU
Mateu Tersol, enginyer
Mònica Vila, arquitecte
Beta W

G-108

NÚM. EXPEDIENT: CPB17110003
EDICIÓ:
DATA: FEBRER 2023

NOM PLÀNOL
SECCIONS TIPUS CARRER
SECCIÓ E-F

0 50 m

ESCALA
DIN A3 1:150
DIN A1 1:

PLÀNOL
09.3.1
FULL 4/7

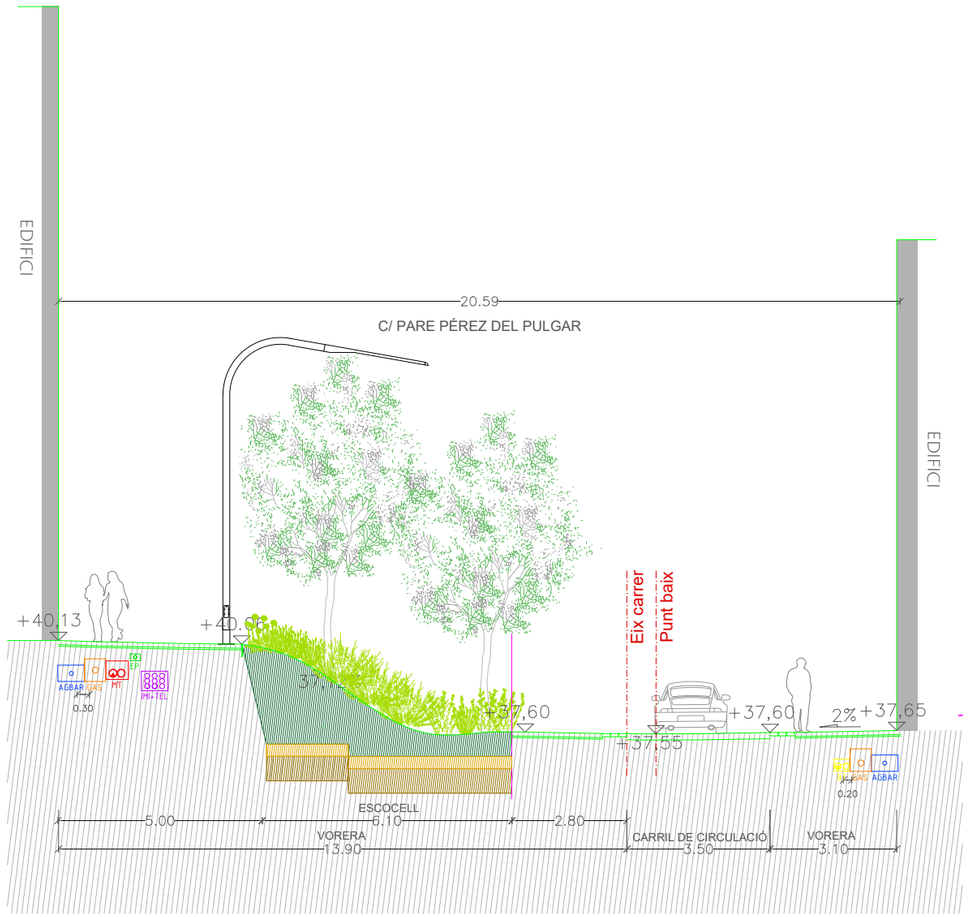

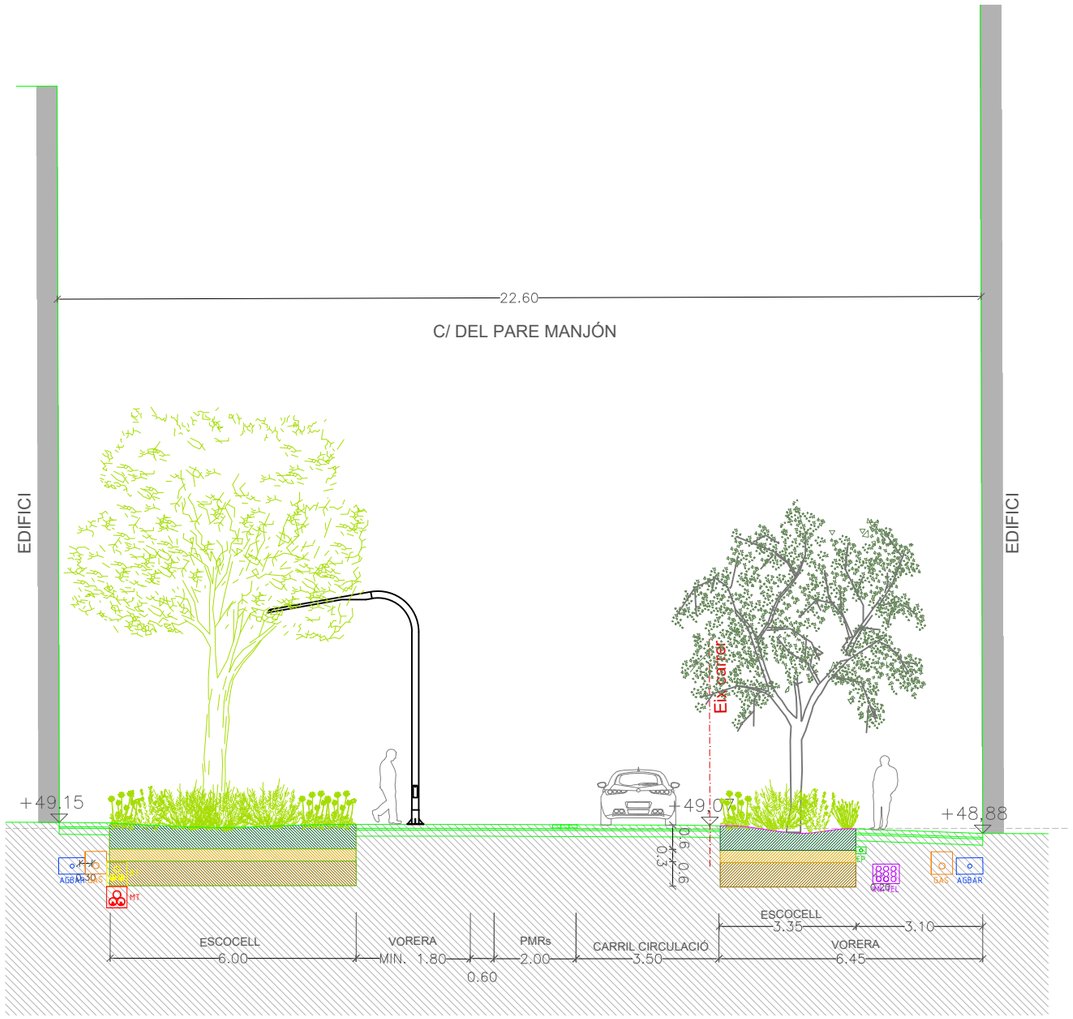

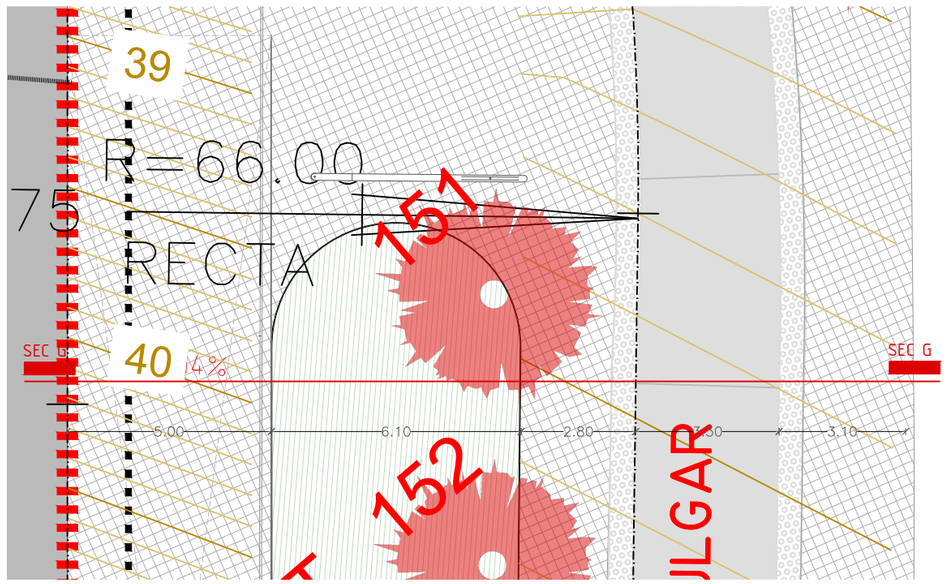

SECCIÓ G-G' c/ DEL PARE PÉREZ DEL PULGAR

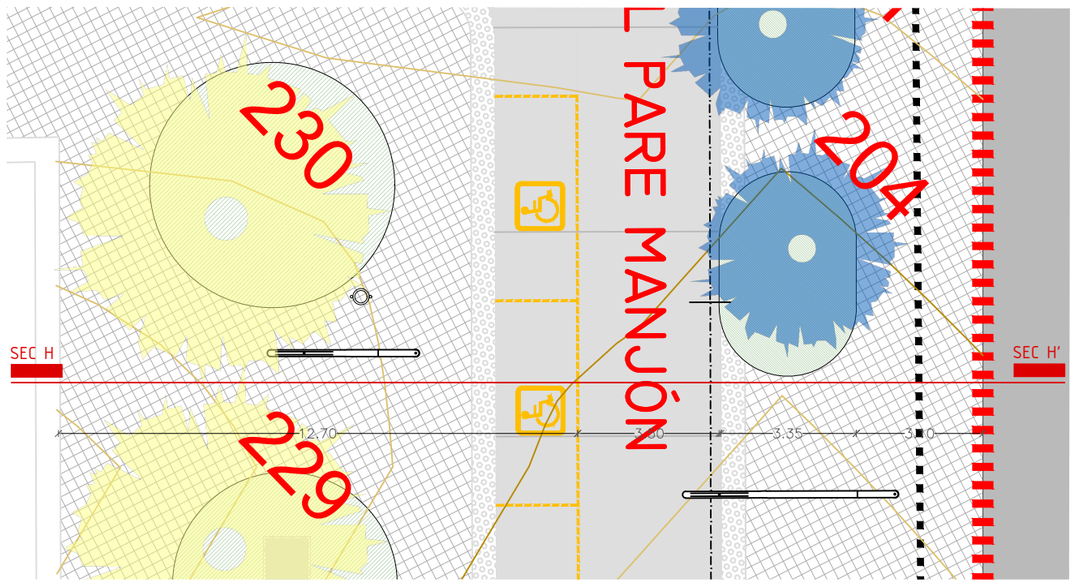

SECCIÓ H-H' c/ DEL PARE MANJÓN

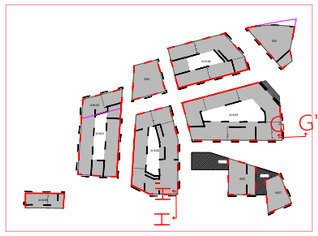

PROJECTE D'URBANITZACIÓ DE L'ÀMBIT DE LA MPGM DE LA PRESÓ DE TRINITAT VELLA, DISTRICTE DE SANT ANDREU

Ajuntament de Barcelona
Ecologia, Urbanisme i Mobilitat
Institut Municipal d'Urbanisme
Direcció de Serveis de Projectes i Obres

AUTOR DELS CRITERIS I DE L'AVANTPROJECTE
Lluis Lamich, arquitecte.

AUTOR DEL PROJECTE EXECUTIU
Mateu Tersol, enginyer
Mònica Vila, arquitecte

Beta W

G-108

NÚM. EXPEDIENT EDICIÓ
CPB17110003

DATA
FEBRER 2023

NOM PLÀNOL
SECCIONS TIPUS CARRER
SECCIÓ G-H

0 50 m

ESCALA
DIN A3 1:150
DIN A1 1:

PLÀNOL
09.3.1

FULL 5/7

PATH:\\Sinatra\aie\02-PRODUCCIÓ\05-IMU-RP URBANITZACIO MPGM TRINITAT\0503-TREBALLS EN CURS\01-PROJECTE\02-DEFINITIU\03-DG-DOCUMENTACIÓ GRÀFICA\02-Plànols\09.3.01_SECCIONS TIPUS_CARRERS

DATA IMPRESSIÓ: 2/9/2023 1:30 p. m.

PATH:\\Sinatra\ae\02-PRODUCCIÓ\05-MMU-RP URBANITZACIO MPGM TRINITAT\0503-TREBALLS EN CURS\01-PROJECTE\02-DEFINITIU\03-DG-DOCUMENTACIÓ GRÀFICA\02-Plànols\09 3.01_SECCIONS TIPUS_CARRERS

DATA IMPRESSIÓ 2/9/2023 1:30 p. m.

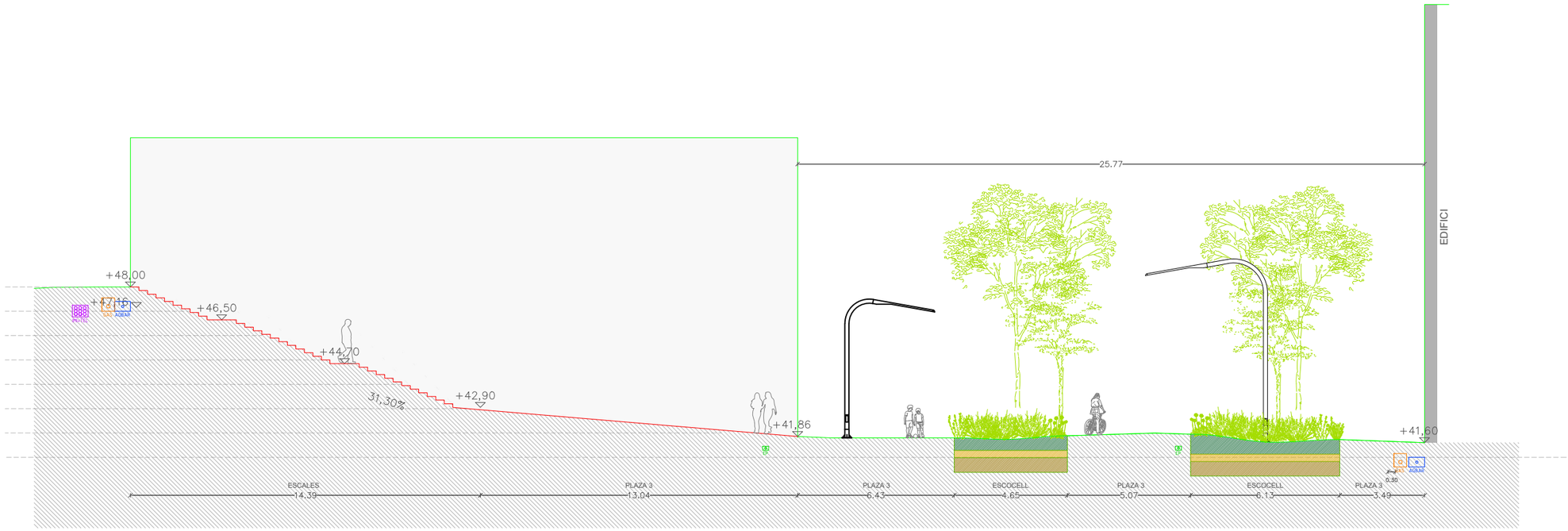

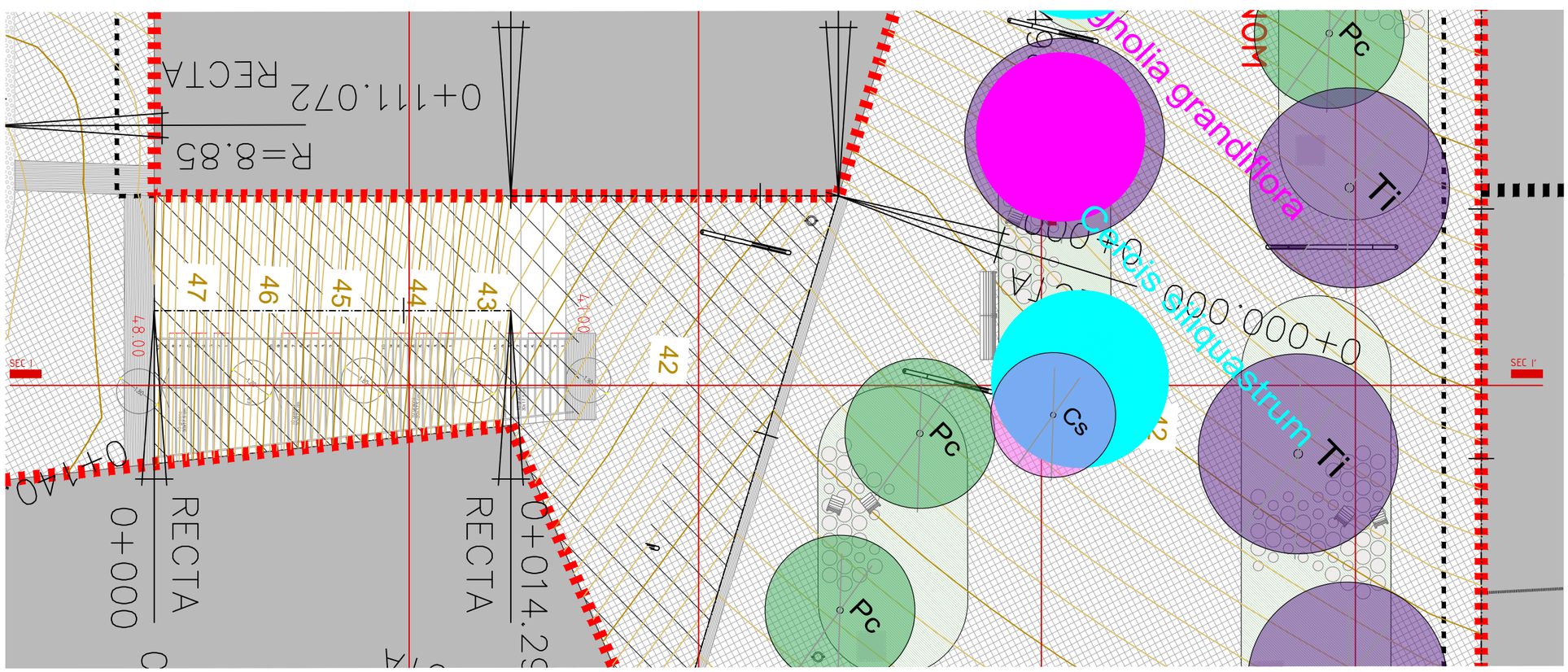

SECCIÓ I-I'



PROJECTE D'URBANITZACIÓ DE L'ÀMBIT DE LA MPGM DE LA PRESÓ DE TRINITAT VELLA, DISTRICTE DE SANT ANDREU

Ajuntament de Barcelona

Ecologia, Urbanisme i Mobilitat
Institut Municipal d'Urbanisme
Direcció de Serveis de Projectes i Obres

AUTOR DELS CRITERIS I DE L'AVANTPROJECTE
Lluis Lamich, arquitecte.

AUTOR DEL PROJECTE EXECUTIU
Mateu Tersol, enginyer
Mònica Vila, arquitecte

Beta W

G-108

NÚM. EXPEDIENT: CPB17110003
EDICIÓ:
DATA: FEBRER 2023

NOM PLÀNOL
SECCIONS TIPUS CARRER
SECCIÓ I-I'

0 50 m

ESCALA
DIN A3 1:200
DIN A1 1:-

PLÀNOL
09.3.1
FULL 6/7

PATH:\\Sinatra\ae\02-PRODUCCIÓ\05-MMU-RP URBANITZACIO MPGM TRINITAT\0503-TREBALLS EN CURS\01-PROJECTE\02-DEFINITIU\03-DG-DOCUMENTACIÓ GRÀFICA\02-Plànols\09 3.01_SECCIONS TIPUS_CARRERS

DATA IMPRESSIÓ 2/9/2023 1:31 p. m.

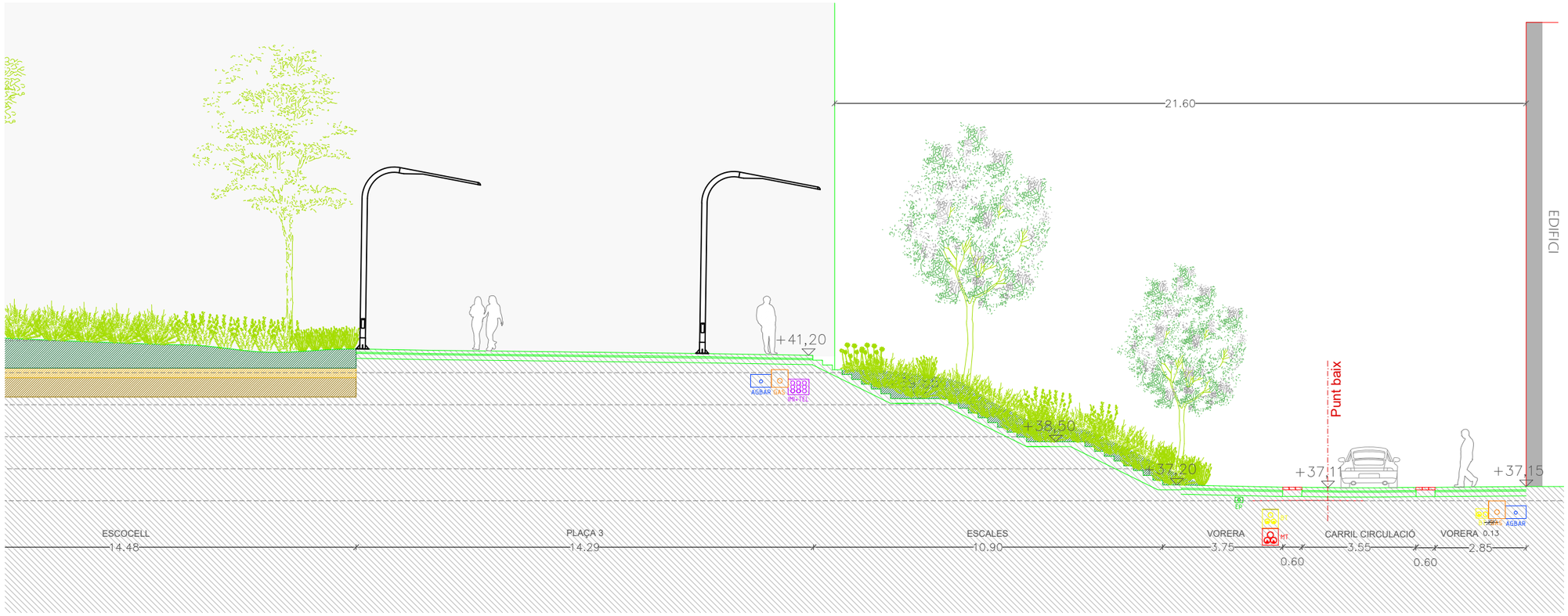

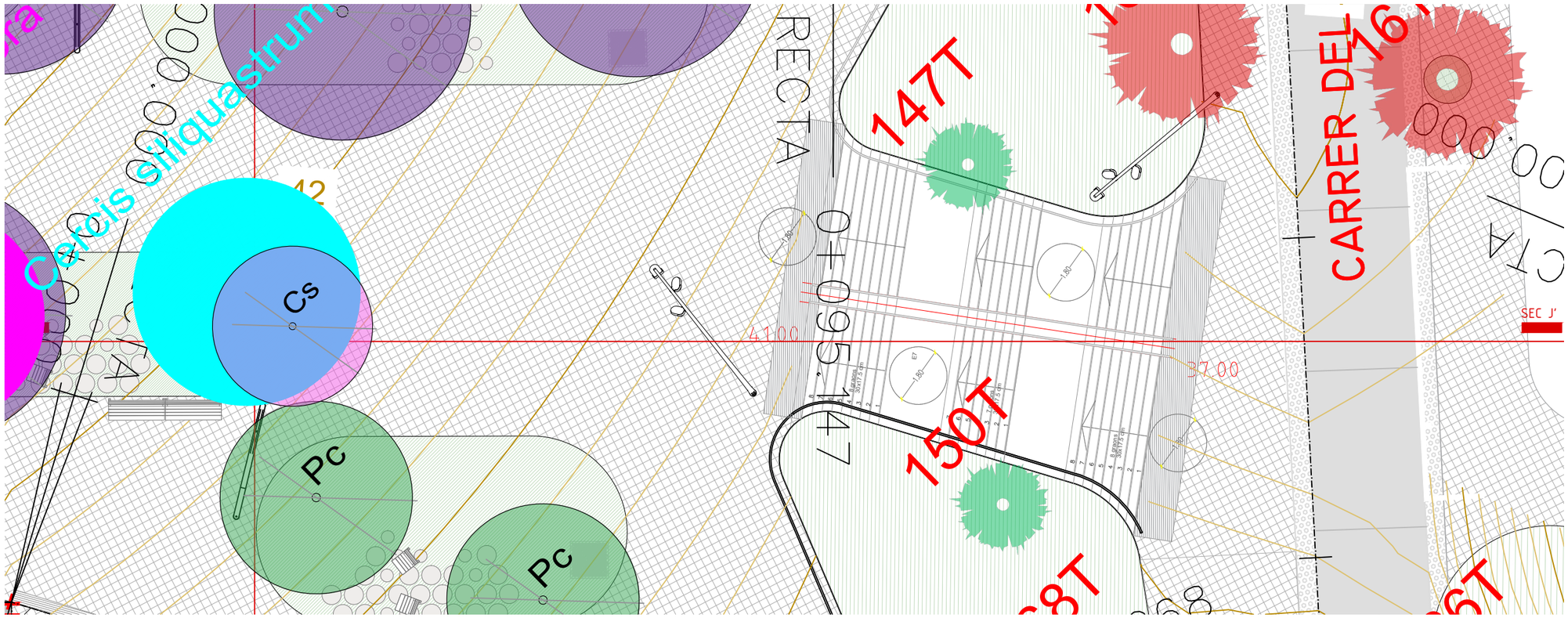

SECCIÓ J-J'

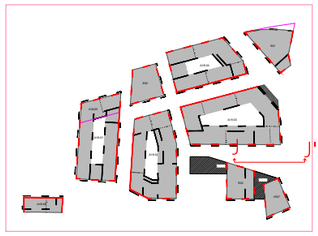

PROJECTE D'URBANITZACIÓ DE L'ÀMBIT DE LA MPGM DE LA PRESÓ DE TRINITAT VELLA, DISTRICTE DE SANT ANDREU

Ajuntament de Barcelona

Ecologia, Urbanisme i Mobilitat
Institut Municipal d'Urbanisme
Direcció de Serveis de Projectes i Obres

AUTOR DELS CRITERIS I DE L'AVANTPROJECTE
Lluis Lamich, arquitecte.

AUTOR DEL PROJECTE EXECUTIU
Mateu Tersol, enginyer
Mònica Vila, arquitecte

Beta W

G-108

NÚM. EXPEDIENT **CPB17110003**
EDICIÓ
DATA **FEBRER 2023**

NOM PLÀNOL
SECCIONS TIPUS CARRER
SECCIÓ J-J'

0 50 m

ESCALA
DIN A3 1:200
DIN A1 1:-

PLÀNOL **09.3.1**
FULL **7/7**

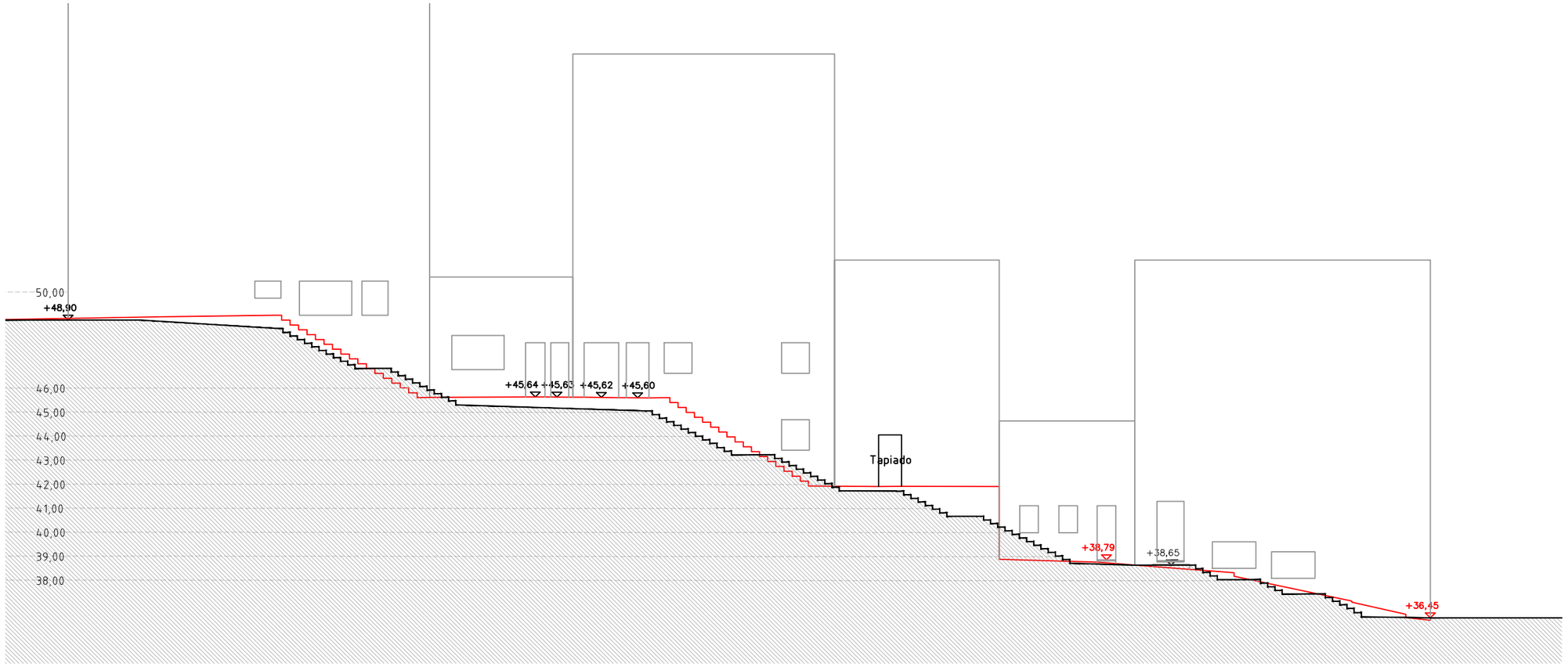

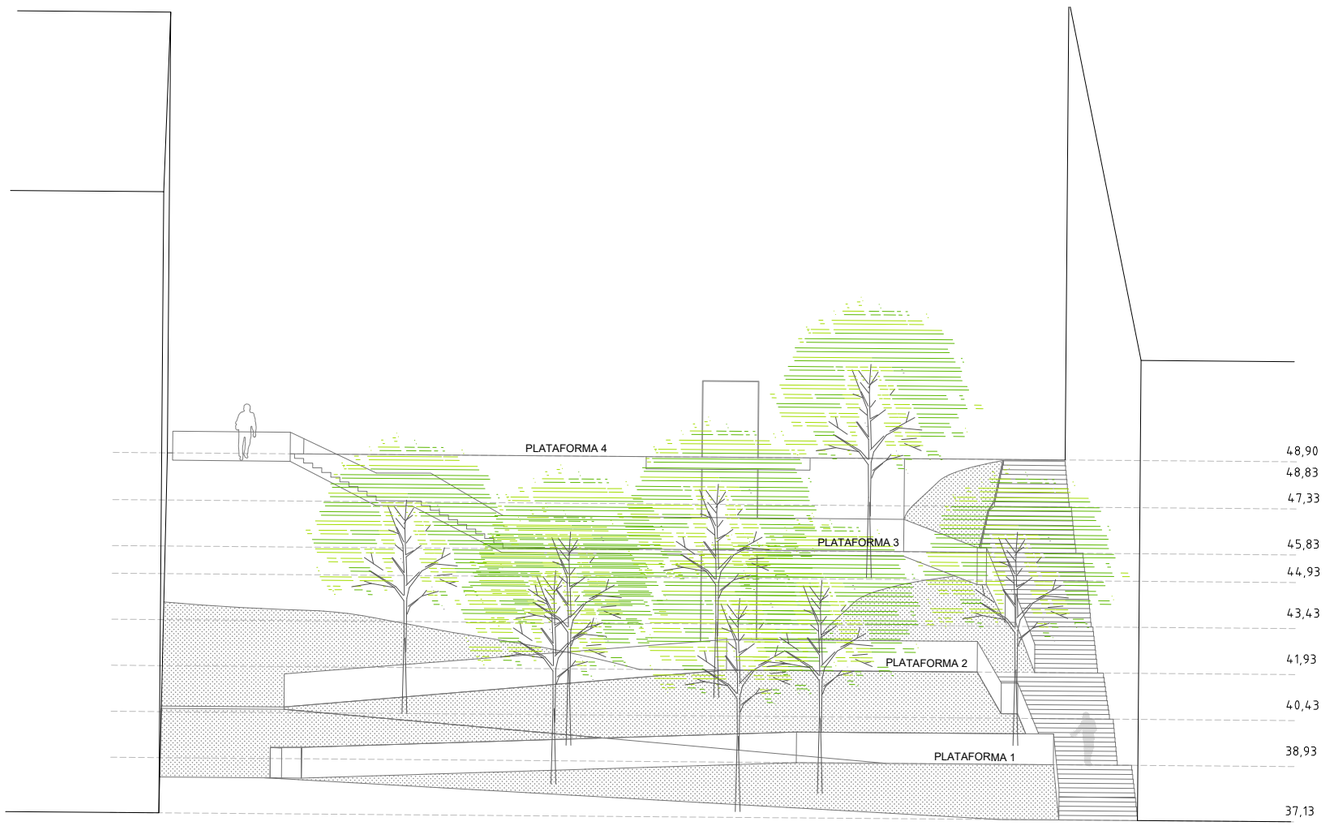

SECCIÓ (K-K') I ALÇAT (X-X') PLAÇA 1

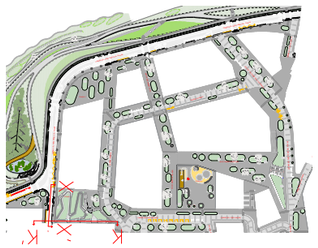

PROJECTE D'URBANITZACIÓ DE L'ÀMBIT DE LA MPGM DE LA PRESÓ DE TRINITAT VELLA, DISTRICTE DE SANT ANDREU

Ajuntament de Barcelona

Ecologia, Urbanisme i Mobilitat
Institut Municipal d'Urbanisme
Direcció de Serveis de Projectes i Obres

AUTOR DELS CRITERIS I DE L'AVANTPROJECTE
Lluis Lamich, arquitecte.

AUTOR DEL PROJECTE EXECUTIU
Mateu Tersol, enginyer
Mònica Vila, arquitecte

Beta W

G-108

NÚM. EXPEDIENT EDICIÓ
CPB17110003

DATA
FEBRER 2023

NOM PLÀNOL
SECCIÓ K-K' i ALÇAT S-S'

0 50 m

ESCALA
DIN A3 1:1/200
DIN A1 1:-

PLÀNOL
09.3.2

FULL **1/13**

PATH:\\Sinatra\ale\02-PRODUCCIÓ\05-MU-RP URBANITZACIÓ MPGM TRINITAT\0503-TREBALLS EN CURS\01-PROJECTE\02-DEFINITIU\03-DG-DOCUMENTACIÓ GRÀFICA\02-Plànols\09 3.02_SECCIONS TIPUS_PLAÇES

DATA IMPRESSIÓ: 2/9/2023 14:43 p. m.

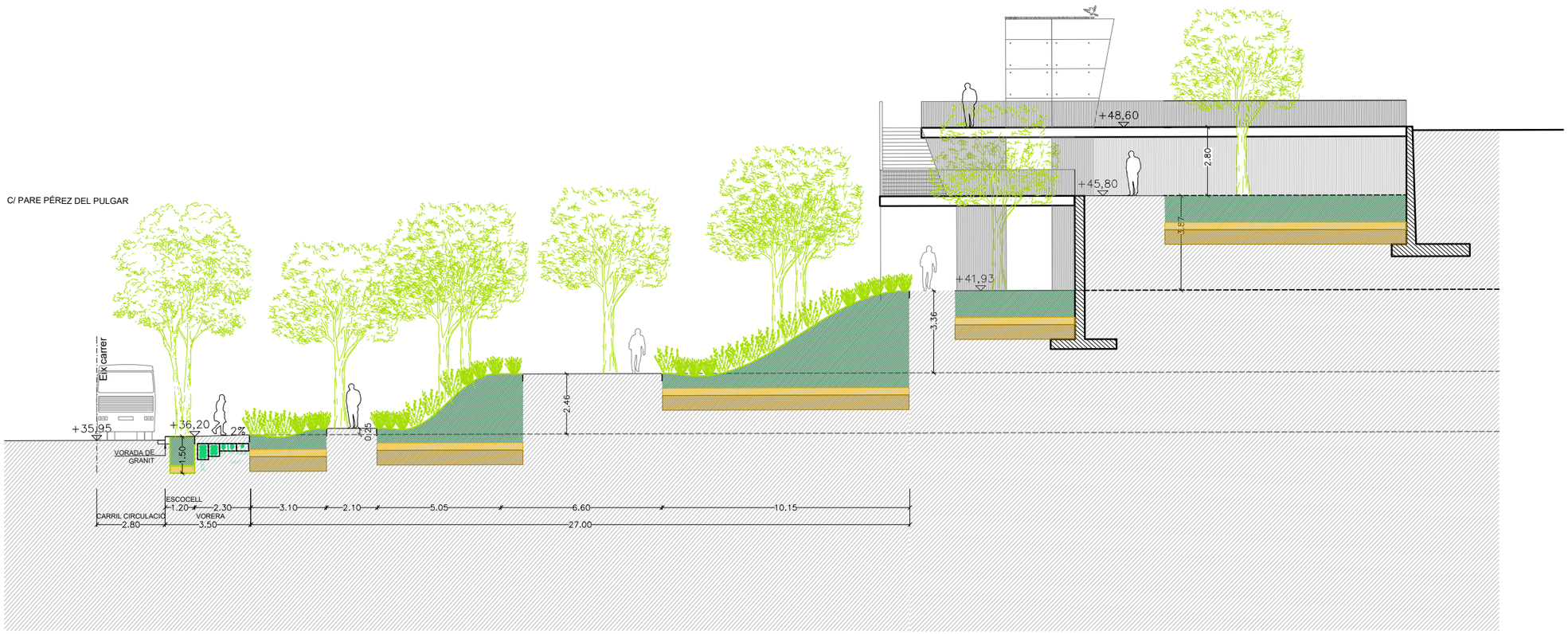

SECCIÓ PLAÇA 1 (L-L')

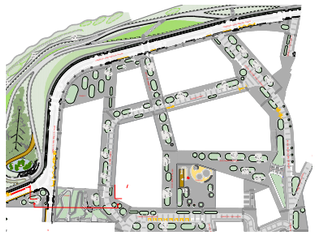

PROJECTE D'URBANITZACIÓ DE L'ÀMBIT DE LA MPGM DE LA PRESÓ DE TRINITAT VELLA, DISTRICTE DE SANT ANDREU

Ajuntament de Barcelona

Ecologia, Urbanisme i Mobilitat
Institut Municipal d'Urbanisme
Direcció de Serveis de Projectes i Obres

AUTOR DELS CRITERIS I DE L'AVANTPROJECTE
Lluis Lamich, arquitecte.

AUTOR DEL PROJECTE EXECUTIU
Mateu Tersol, enginyer
Mònica Vila, arquitecte
Beta W

G-108

NÚM. EXPEDIENT: **CPB17110003**
EDICIÓ:
DATA: **FEBRER 2023**

NOM PLÀNOL
SECCIÓ L-L'

0 50 m

ESCALA
DIN A3 1:200
DIN A1 1:-

PLÀNOL
09.3.2
FULL **2/13**

PATH:\\Sinatra\ae\02-PRODUCCIÓ\05-MU-RP URBANITZACIO MPGM TRINITAT\0503-TREBALLS EN CURS\01-PROJECTE\02-DEFINITIU\03-DG-DOCUMENTACIÓ GRÀFICA\02-Plànols\09.3.02_SECCIONS TIPUS_PLACES
DATA IMPRESSIÓ: 2/9/2023 1:44 p. m.

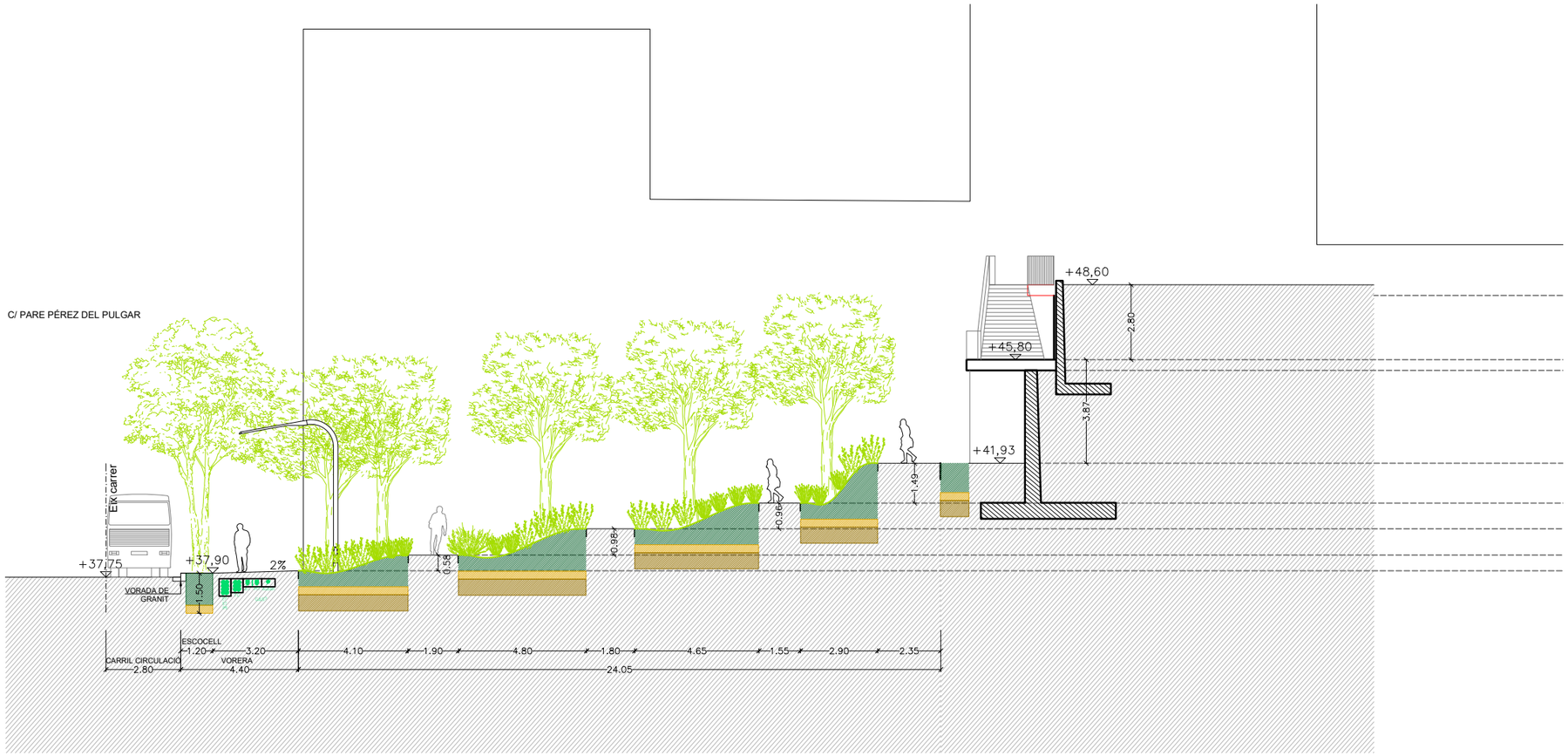

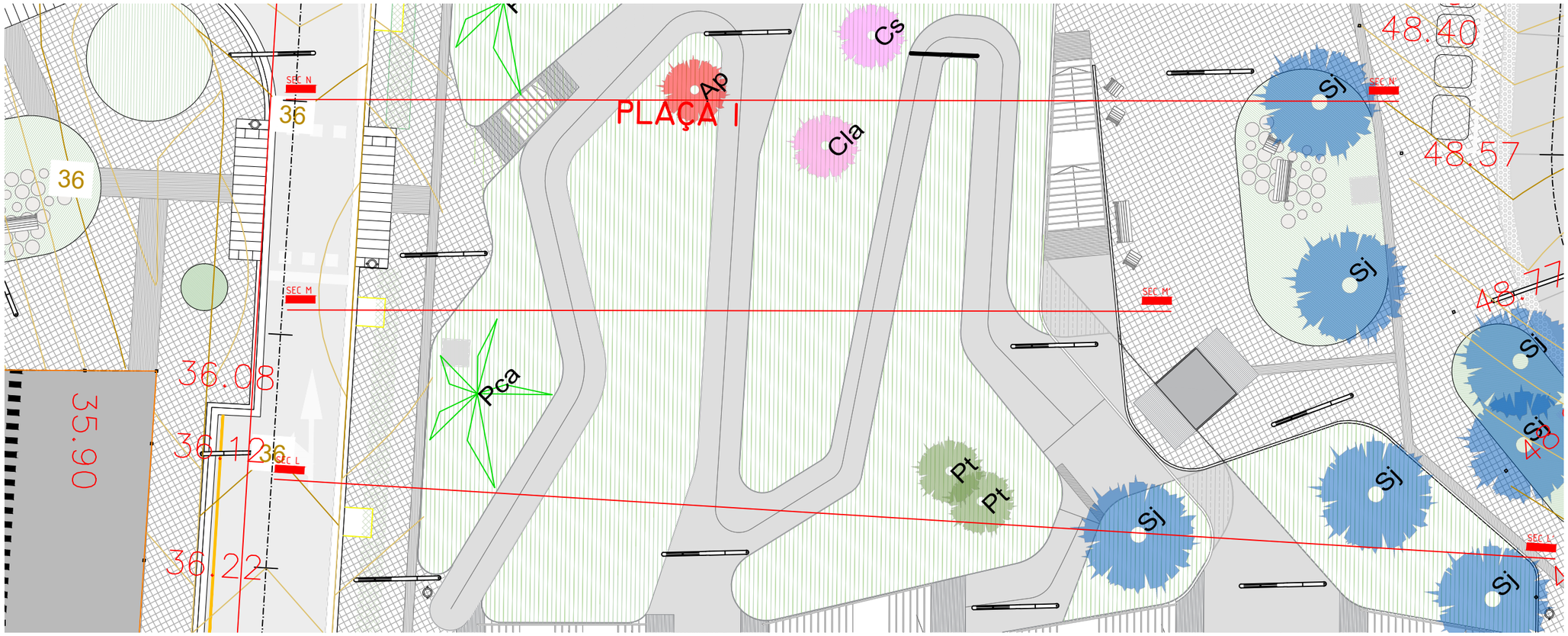

SECCIÓ PLAÇA 1 (M-M')

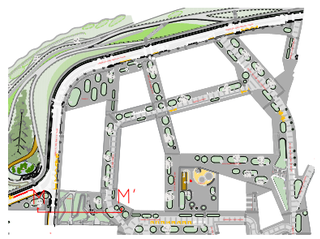

PROJECTE D'URBANITZACIÓ DE L'ÀMBIT DE LA MPGM DE LA PRESÓ DE TRINITAT VELLA, DISTRICTE DE SANT ANDREU

Ajuntament de Barcelona

Ecologia, Urbanisme i Mobilitat
Institut Municipal d'Urbanisme
Direcció de Serveis de Projectes i Obres

AUTOR DELS CRITERIS I DE L'AVANTPROJECTE
Lluis Lamich, arquitecte.

AUTOR DEL PROJECTE EXECUTIU
Mateu Tersol, enginyer
Mònica Vila, arquitecte

Beta W

G-108

NÚM. EXPEDIENT EDICIÓ
CPB17110003

DATA
FEBRER 2023

NOM PLÀNOL
SECCIÓ M-M'

0 50 m

ESCALA
DIN A3 1:200
DIN A1 1:-

PLÀNOL
09.3.2

FULL **3/13**

PATH:\\Sinatra\aie\02-PRODUCCIÓ\05-IMU-RP URBANITZACIO MPGM TRINITAT\0503-TREBALLS EN CURS\01-PROJECTE\02-DEFINITIU\03-DG-DOCUMENTACIÓ GRÀFICA\02-Plànols\09.3.02_SECCIONS TIPUS_PLAÇES

DATA IMPRESSIÓ: 2/9/2023 1:45 p. m.

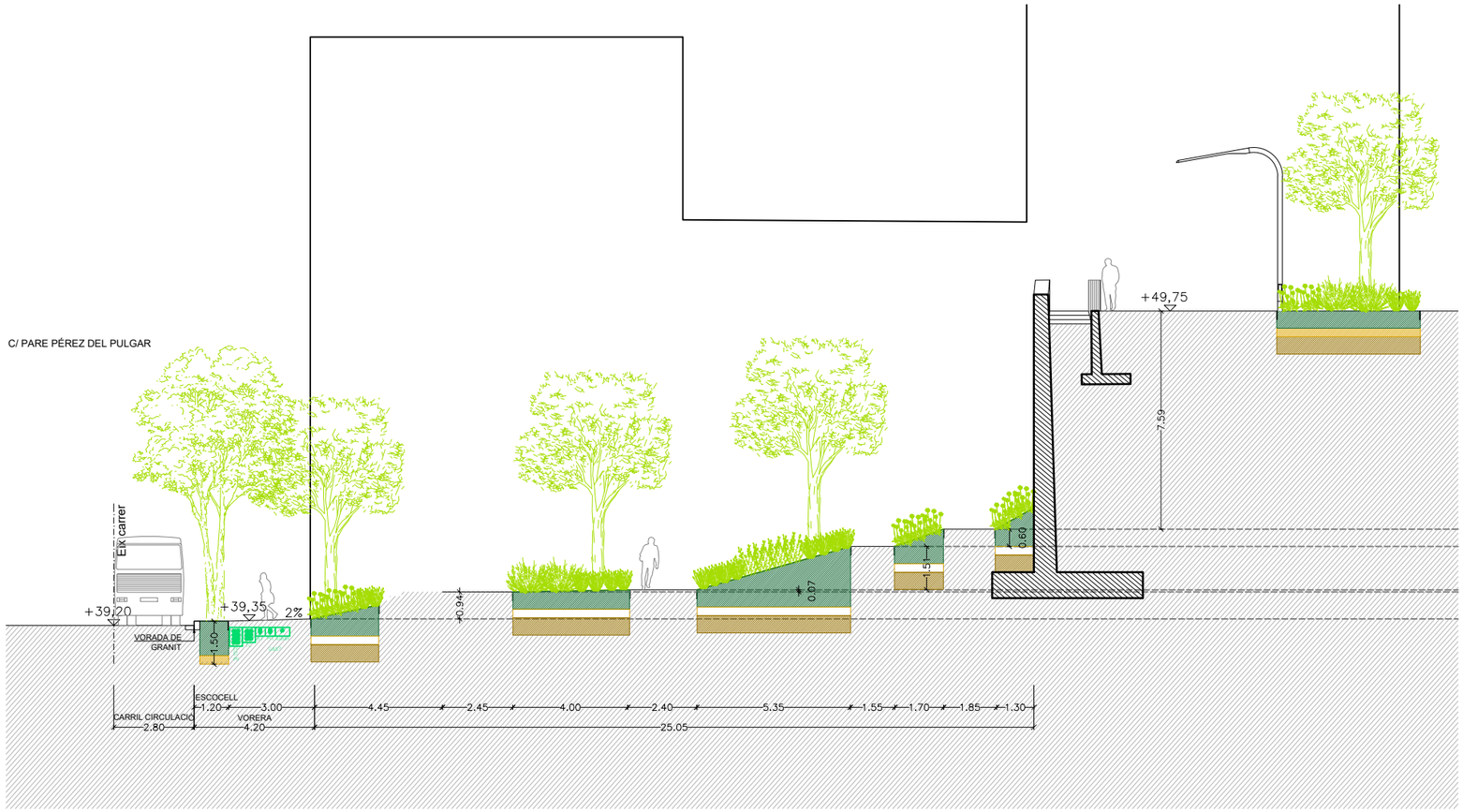

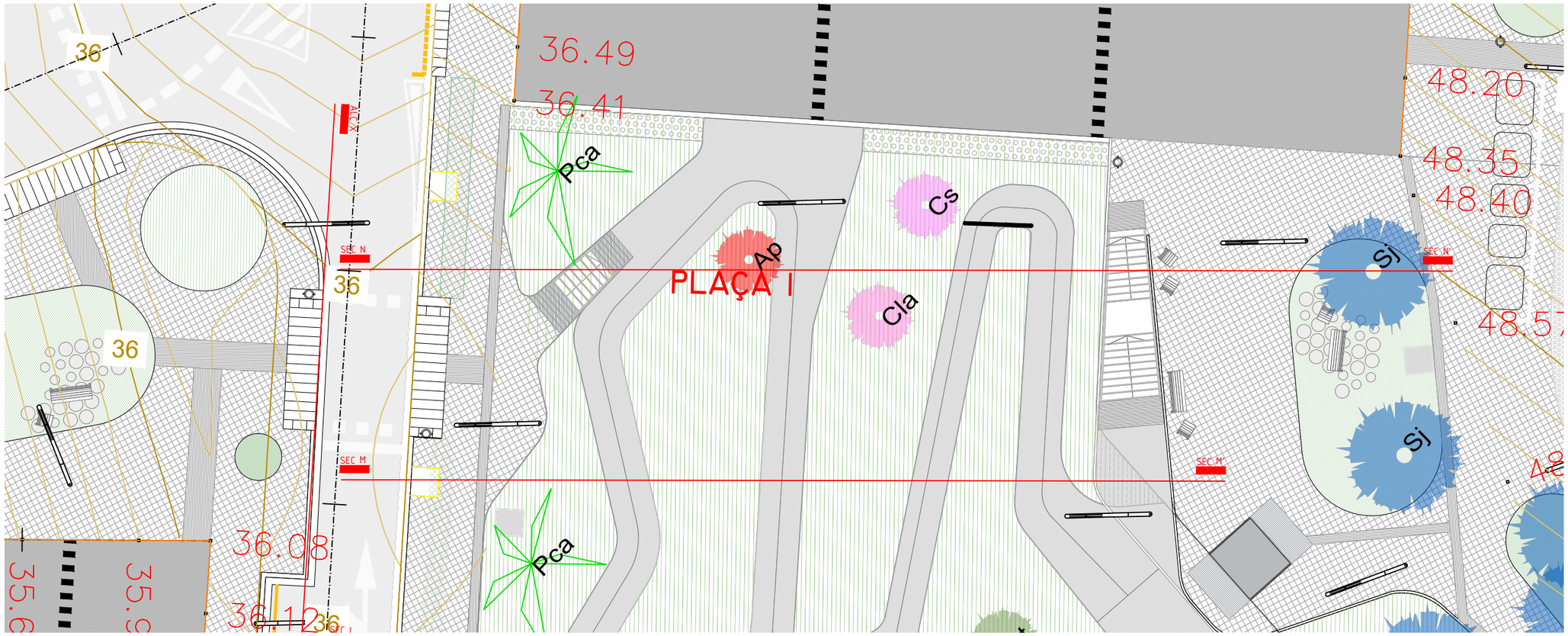

SECCIÓ PLAÇA 1 (N-N')

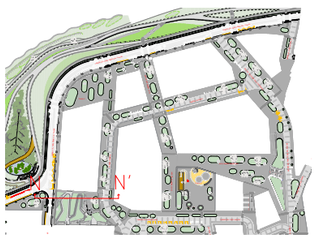

PROJECTE D'URBANITZACIÓ DE L'ÀMBIT DE LA MPGM DE LA PRESÓ DE TRINITAT VELLA, DISTRICTE DE SANT ANDREU

Ajuntament de Barcelona

Ecologia, Urbanisme | Mobilitat
Institut Municipal d'Urbanisme
Direcció de Serveis de Projectes | Obres

AUTOR DELS CRITERIS I DE L'AVANTPROJECTE
Lluis Lamich, arquitecte.

AUTOR DEL PROJECTE EXECUTIU
Mateu Tersol, enginyer
Mònica Vila, arquitecte

Beta W

G-108

NÚM. EXPEDIENT EDICIÓ
CPB17110003

DATA
FEBRER 2023

NOM PLÀNOL
SECCIÓ N-N'

0 50m

ESCALA
DIN A3 1:200
DIN A1 1:-

PLÀNOL
09.3.2

FULL **4/13**

PATH:\Sinatra\ale\02-PRODUCCIÓ\05-MU-RP URBANITZACIÓ MPGM TRINITAT\0503-TREBALLS EN CURS\01-PROJECTE\02-DEFINITIU\03-DG-DOCUMENTACIÓ GRÀFICA\02-Plànols\09 3.02_SECCIONS TIPUS_PLAÇES

DATA IMPRESSIÓ: 2/9/2023 1:46 p. m.

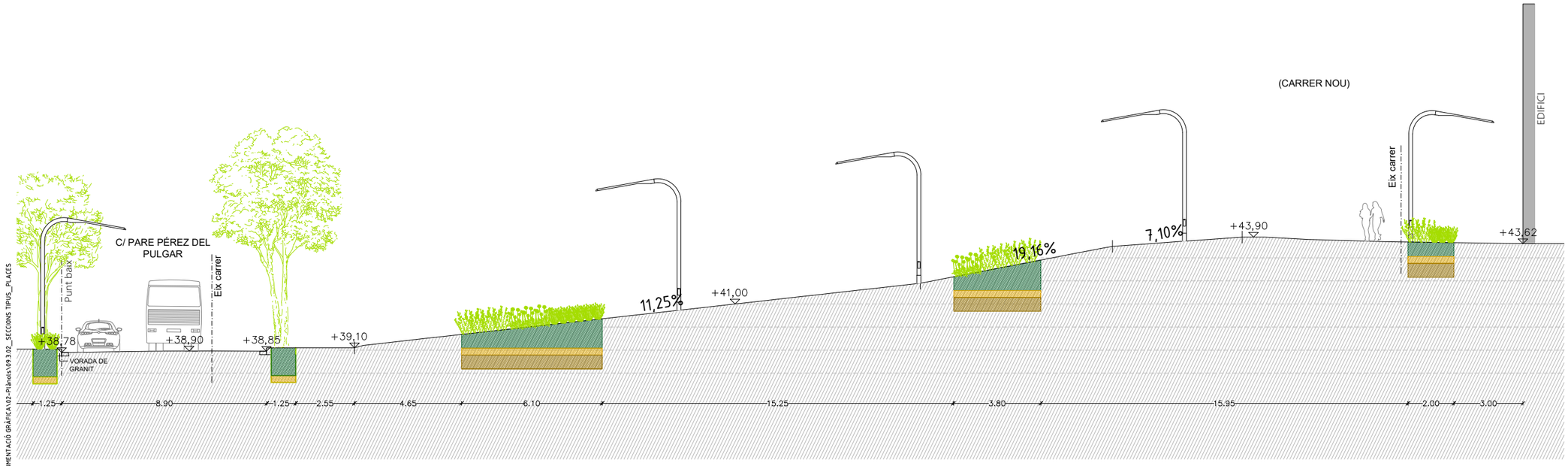

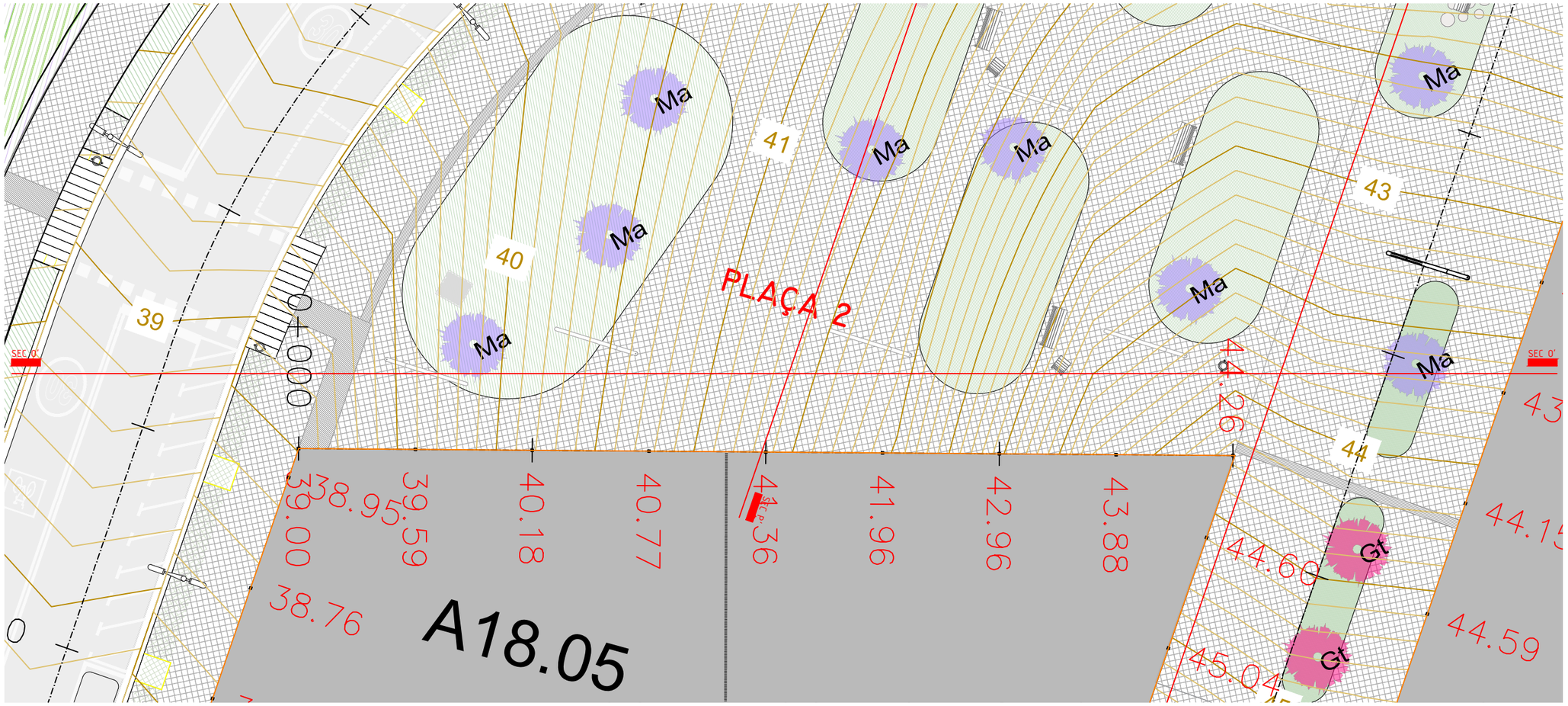

SECCIÓ PLAÇA 2 (0-0')

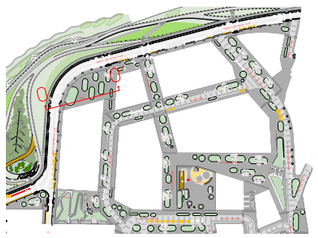

PROJECTE D'URBANITZACIÓ DE L'ÀMBIT DE LA MPGM DE LA PRESÓ DE TRINITAT VELLA, DISTRICTE DE SANT ANDREU

Ajuntament de Barcelona
Ecologia, Urbanisme i Mobilitat
Institut Municipal d'Urbanisme
Direcció de Serveis de Projectes i Obres

AUTOR DELS CRITERIS I DE L'AVANTPROJECTE
Lluis Lamich, arquitecte.

AUTOR DEL PROJECTE EXECUTIU
Mateu Tersol, enginyer
Mònica Vila, arquitecte
Beta W

G-108

NÚM. EXPEDIENT: **CPB17110003**
EDICIÓ:
DATA: **FEBRER 2023**

NOM PLÀNOL: **SECCIÓ 0-0'**

0 50m

ESCALA
DIN A3 1:200
DIN A1 1:-

PLÀNOL **09.3.2**
FULL **5/13**

PATH:\\Sinatra\ale\02-PRODUCCIÓ\05-MU-RP URBANITZACIO MPGM TRINITAT\0503-TREBALLS EN CURS\01-PROJECTE\02-DEFINITIU\03-DG-DOCUMENTACIÓ GRÀFICA\02-Planols\09 3 02_SECCIONS TIPUS_PLACES
DATA IMPRESSIÓ: 2/9/2023 14:47 p. m.

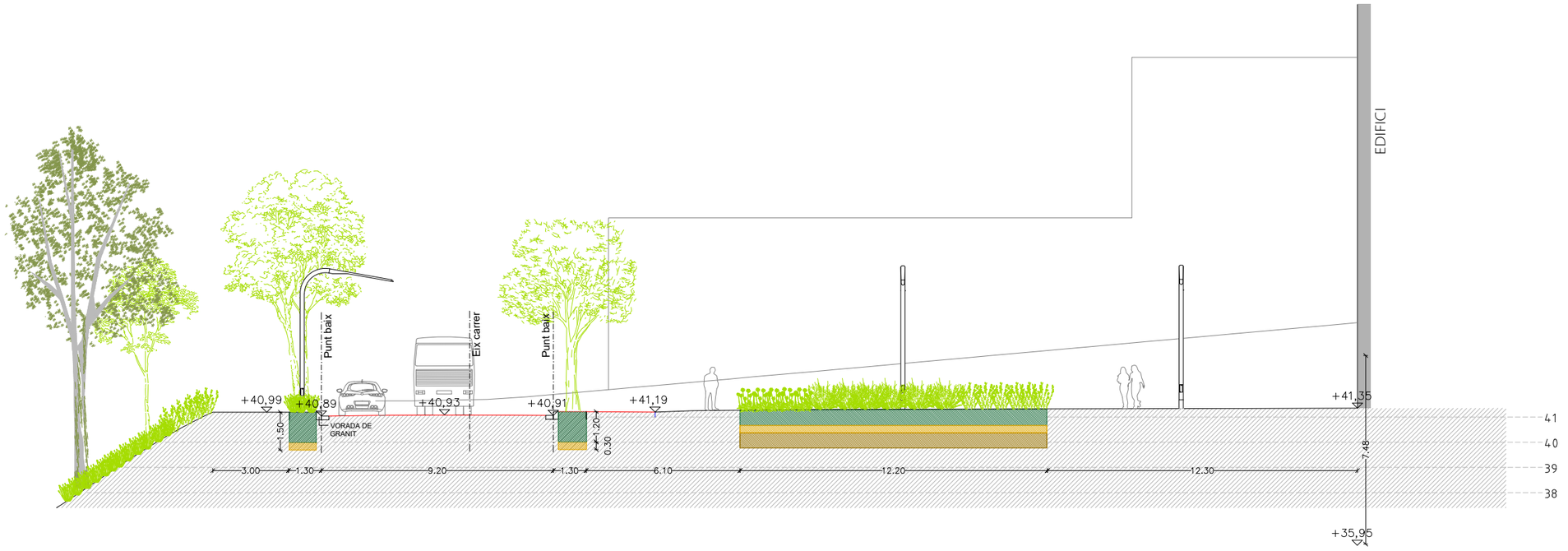

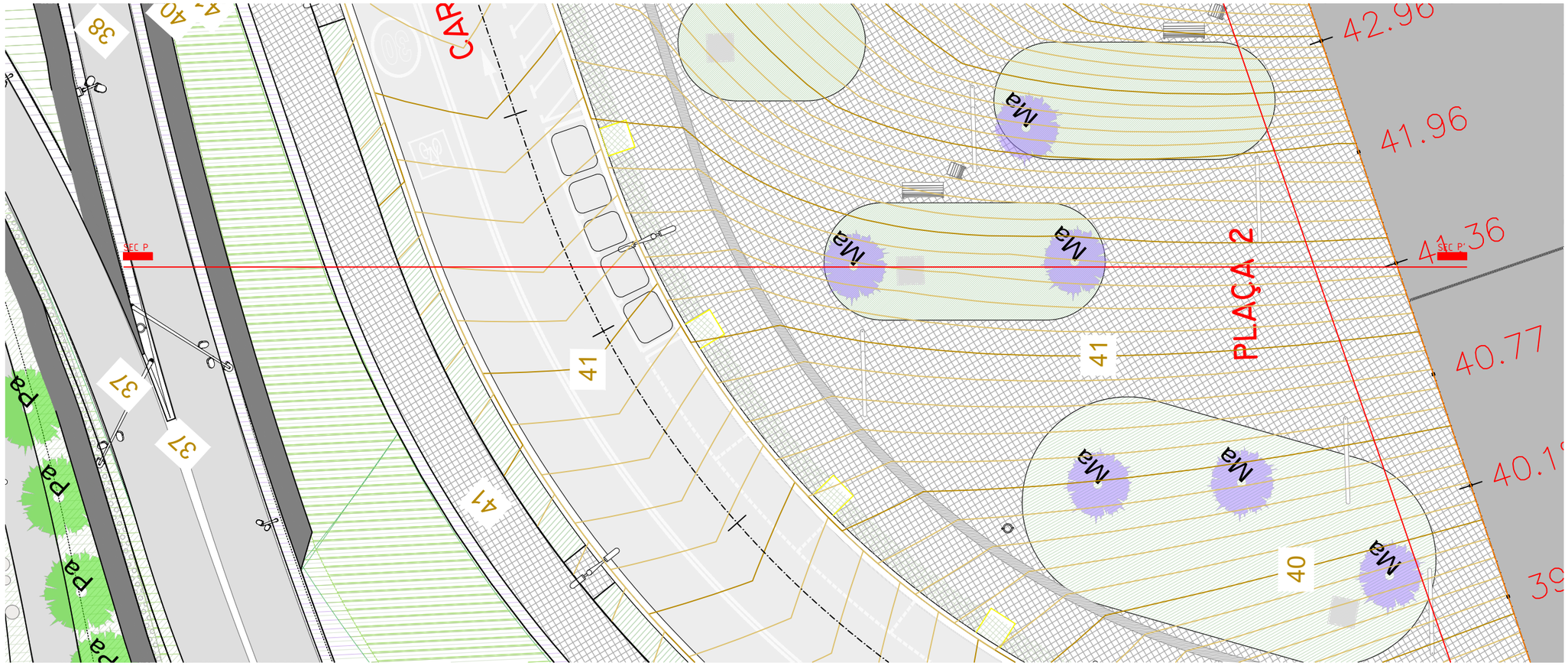

SECCIÓ PLAÇA 2 (P-P')

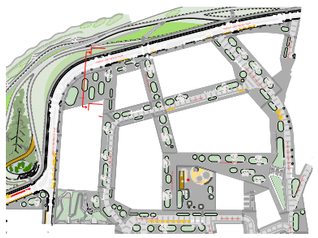

PROJECTE D'URBANITZACIÓ DE L'ÀMBIT DE LA MPGM DE LA PRESÓ DE TRINITAT VELLA, DISTRICTE DE SANT ANDREU

Ajuntament de Barcelona

Ecologia, Urbanisme i Mobilitat
Institut Municipal d'Urbanisme
Direcció de Serveis de Projectes i Obres

AUTOR DELS CRITERIS I DE L'AVANTPROJECTE
Lluis Lamich, arquitecte.

AUTOR DEL PROJECTE EXECUTIU
Mateu Tersol, enginyer
Mònica Vila, arquitecte

Beta W

G-108

NÚM. EXPEDIENT EDICIÓ
CPB17110003

DATA
FEBRER 2023

NOM PLÀNOL
SECCIÓ P-P'

0 50m

ESCALA
DIN A3 1:200
DIN A1 1:-

PLÀNOL
09.3.2

FULL 6/13

PATH:\Sinatra\aie\02-PRODUCCIÓ\05-IMU-RP URBANITZACIO MPGM TRINITAT\0503-TREBALLS EN CURS\01-PROJECTE\02-DEFINITIU\03-DG-DOCUMENTACIÓ GRÀFICA\02-Plànols\09.3.02_SECCIONS TIPUS_PLAÇES

DATA IMPRESSIÓ: 2/9/2023 1:48 p. m.

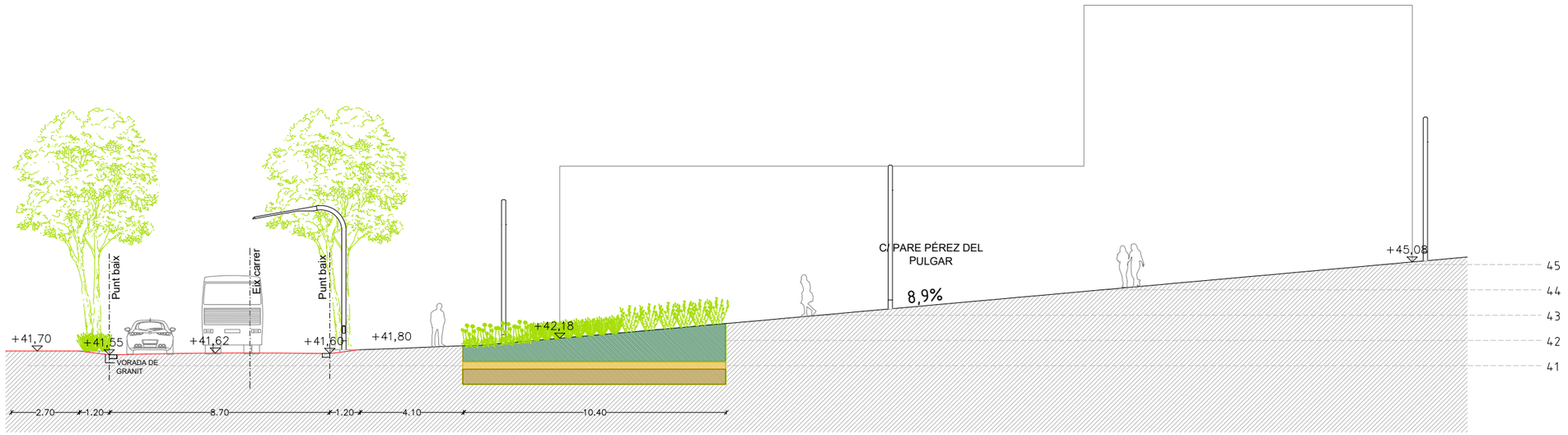

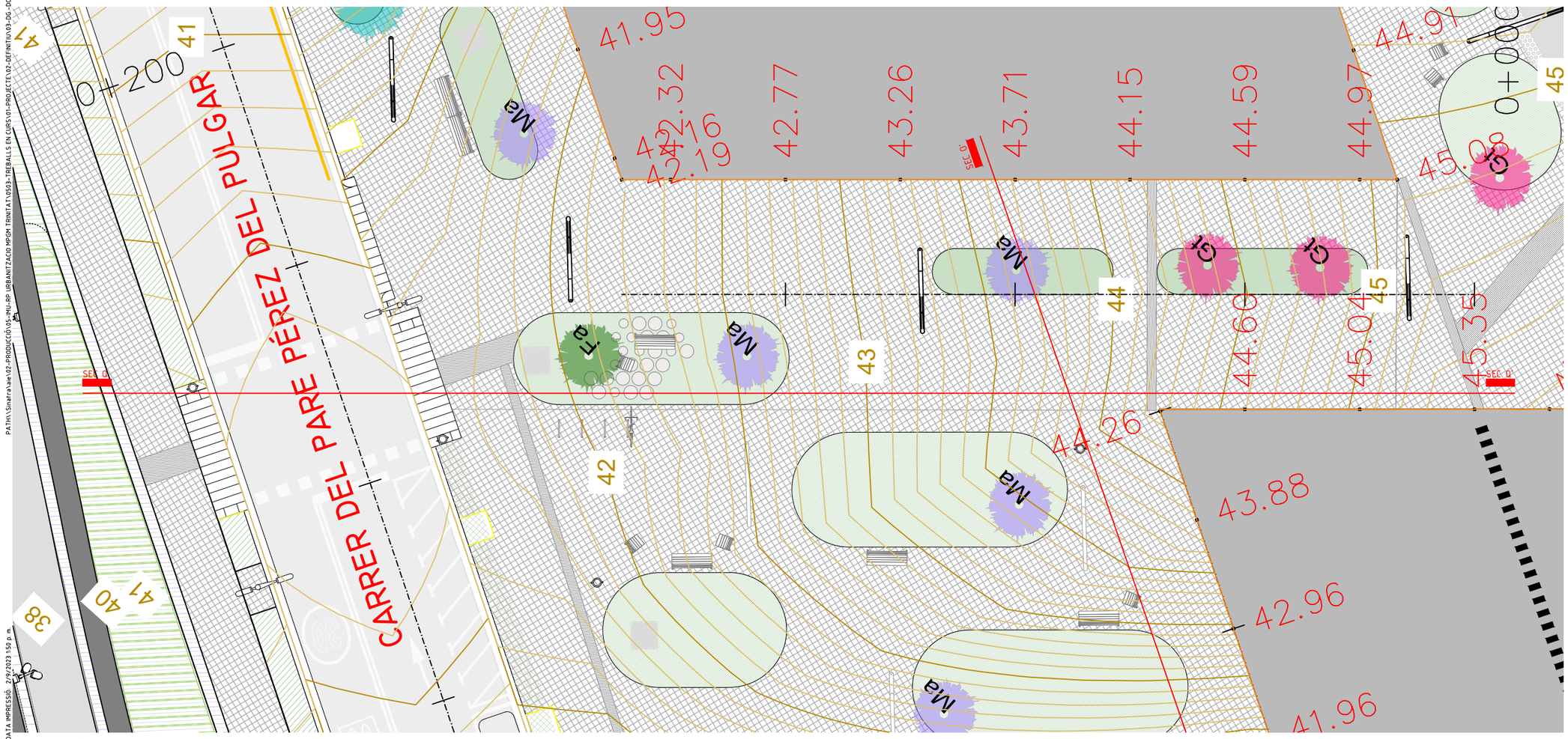

SECCIÓ PLAÇA 2 (Q-Q')

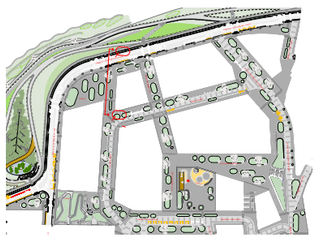

PROJECTE D'URBANITZACIÓ DE L'ÀMBIT DE LA MPGM DE LA PRESÓ DE TRINITAT VELLA, DISTRICTE DE SANT ANDREU

Ajuntament de Barcelona
Ecologia, Urbanisme i Mobilitat
Institut Municipal d'Urbanisme
Direcció de Serveis de Projectes i Obres

AUTOR DELS CRITERIS I DE L'AVANTPROJECTE
Lluis Lamich, arquitecte.

AUTOR DEL PROJECTE EXECUTIU
Mateu Tersol, enginyer
Mònica Vila, arquitecte

Beta W

G-108

NÚM. EXPEDIENT: **CPB17110003**
EDICIÓ:
DATA: **FEBRER 2023**

NOM PLÀNOL: **SECCIÓ Q-Q'**

0 50m

ESCALA
DIN A3 1:200
DIN A1 1:-

PLÀNOL **09.3.2**
FULL **7/13**

PATH:\Sinatra\ale\02-PRODUCCIÓ\05-IMU-RP URBANITZACIO MPGM TRINITAT\0593-TREBALLS EN CURS\01-PROJECTE\02-DEFINITIU\03-DG-DOCUMENTACIÓ GRÀFICA\02-Plànols\09 3 02_SECCIONS TIPUS_PLACES
DATA IMPRESSIÓ: 2/9/2023 1:50 p. m.

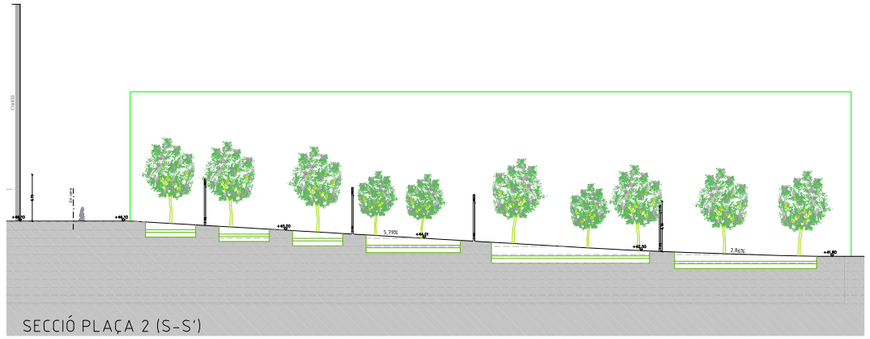

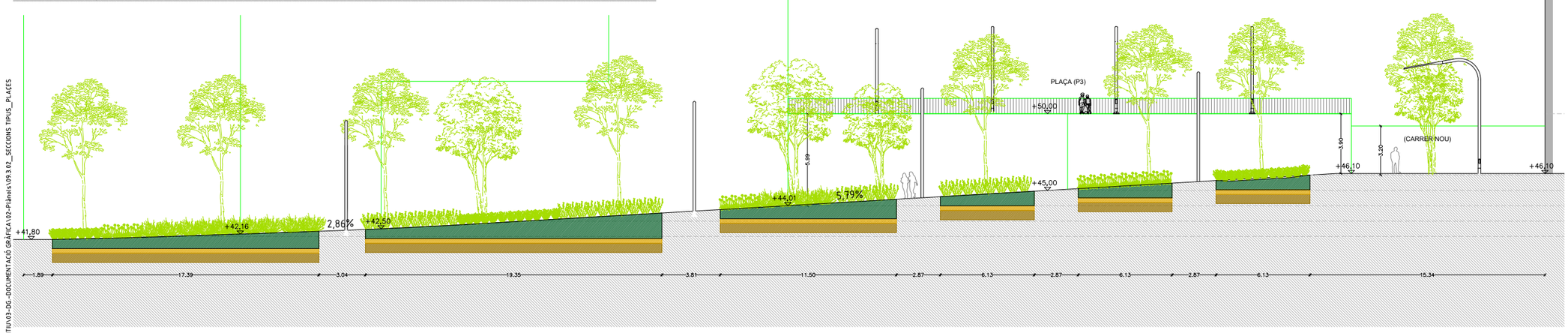

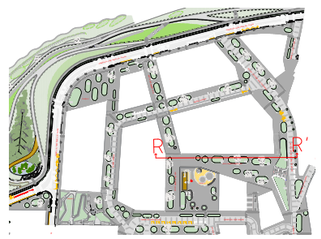

SECCIÓ PLAÇA 2 (R-R')

PROJECTE D'URBANITZACIÓ DE L'ÀMBIT DE LA MPGM DE LA PRESÓ DE TRINITAT VELLA, DISTRICTE DE SANT ANDREU

Ajuntament de Barcelona

Ecologia, Urbanisme i Mobilitat
Institut Municipal d'Urbanisme
Direcció de Serveis de Projectes i Obres

AUTOR DELS CRITERIS I DE L'AVANTPROJECTE
Lluis Lamich, arquitecte.

AUTOR DEL PROJECTE EXECUTIU
Mateu Tersol, enginyer
Mònica Vila, arquitecte

Beta W

G-108

NÚM. EXPEDIENT: **CPB17110003**
EDICIÓ:
DATA: **FEBRER 2023**

NOM PLÀNOL
SECCIÓ R-R'

0 50m

ESCALA
DIN A3 1:1/300
DIN A1 1:-

PLÀNOL
09.3.2
FULL **8/13**

PATH:\\Sinatra\ae\02-PRODUCCIÓ\05-MU-RP URBANITZACIO MPGM TRINITAT\05\03-TREBALLS EN CURS\01-PROJECTE\02-DEFINITIU\03-DG-DOCUMENTACIÓ GRÀFICA\02-Plànols\09.3.02_SECCIONS TIPUS_PLAÇES
DATA IMPRESSIÓ: 2/9/2023 1:51 p. m.

PATH:\\Sinatra\ae\02-PRODUCCIÓ\05-MU-RP URBANITZACIO MPGM TRINITAT\0503-TREBALLS EN CURS\01-PROJECTE\02-DEFINITU\03-DG-DOCUMENTACIÓ GRÀFICA\02-Plànols\09.3.02_SECCIONS TIPUS_PLAÇES
DATA IMPRESSIÓ: 2/9/2023 1:52 p.m.

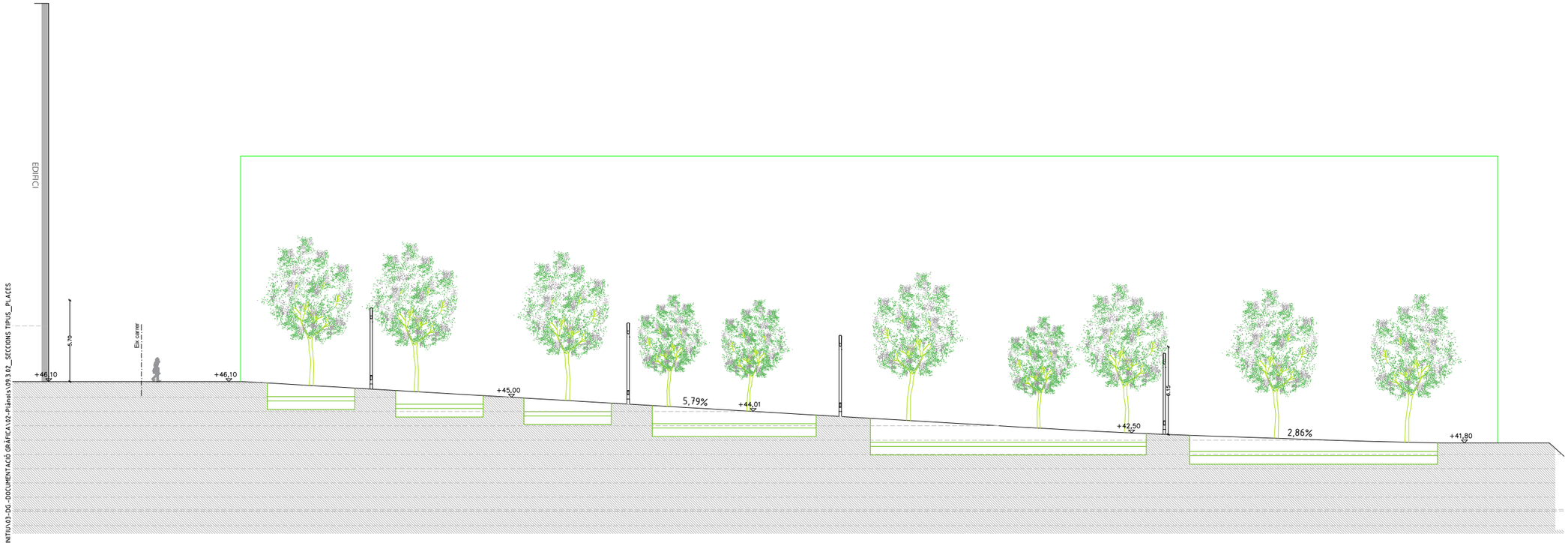

SECCIÓ PLAÇA 3 (S-S')

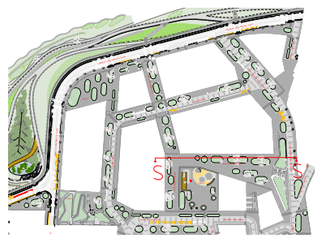

PROJECTE D'URBANITZACIÓ DE L'ÀMBIT DE LA MPGM DE LA PRESÓ DE TRINITAT VELLA, DISTRICTE DE SANT ANDREU

Ajuntament de Barcelona

Ecologia, Urbanisme i Mobilitat
Institut Municipal d'Urbanisme
Direcció de Serveis de Projectes i Obres

AUTOR DELS CRITERIS I DE L'AVANTPROJECTE
Lluis Lamich, arquitecte.

AUTOR DEL PROJECTE EXECUTIU
Beta W
Mateu Tersol, enginyer
Mònica Vila, arquitecte

G-108

NÚM. EXPEDIENT: **CPB17110003**
EDICIÓ:
DATA: **FEBRER 2023**

NOM PLÀNOL: **SECCIÓ S-S'**

0 50m

ESCALA
DIN A3 1:1/200
DIN A1 1:-

PLÀNOL **09.3.2**

FULL **9/13**

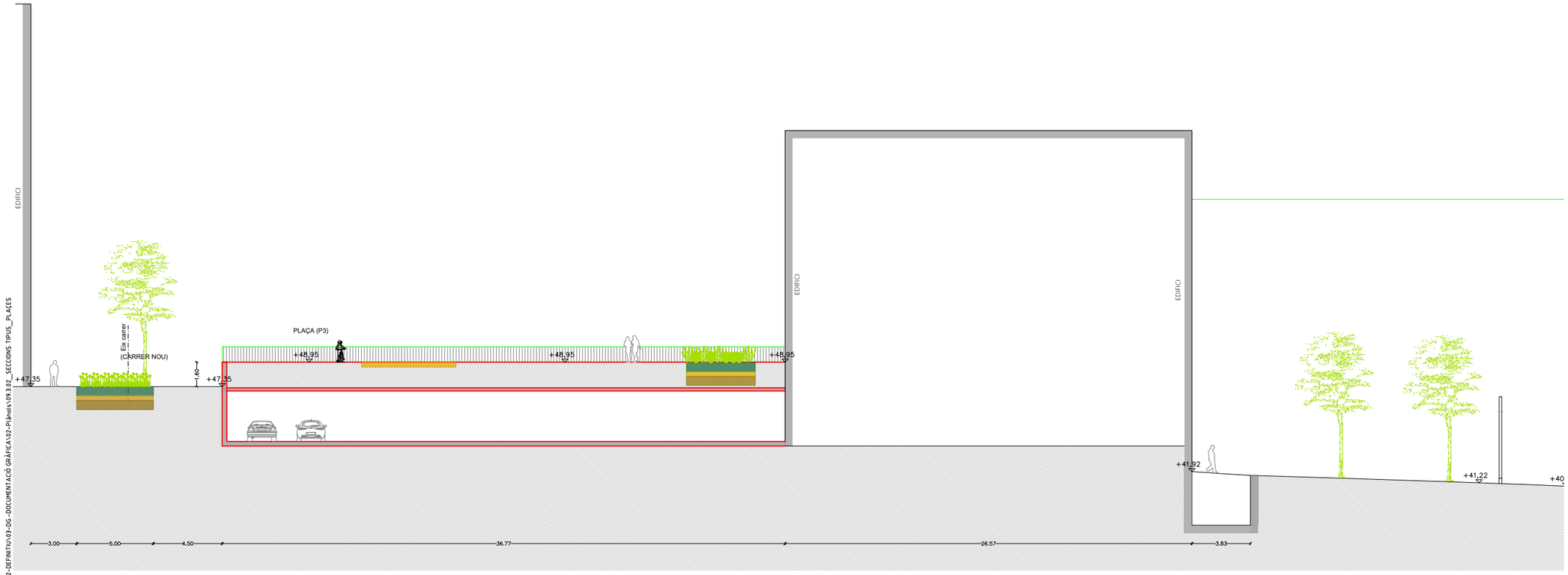

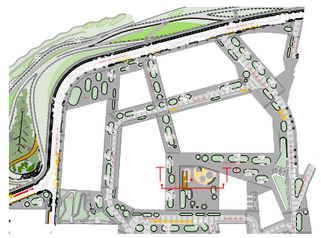

PROJECTE D'URBANITZACIÓ DE L'ÀMBIT DE LA MPGM DE LA PRESÓ DE TRINITAT VELLA, DISTRICTE DE SANT ANDREU

Ajuntament de Barcelona

Ecologia, Urbanisme i Mobilitat
Institut Municipal d'Urbanisme
Direcció de Serveis de Projectes i Obres

AUTOR DELS CRITERIS I DE L'AVANTPROJECTE
Lluis Lamich, arquitecte.

AUTOR DEL PROJECTE EXECUTIU
Mateu Tersol, enginyer
Mònica Vila, arquitecte

Beta W

G-108

NÚM. EXPEDIENT CPB17110003 | EDICIÓ | DATA FEBRER 2023

NOM PLÀNOL
SECCIÓ T-T'

0 50m

ESCALA
DIN A3 1:1/200
DIN A1 1:-

PLÀNOL
09.3.2

FULL 10/13

SECCIÓ PLAÇA 3 (T-T')

PATH:\\Sinatra\aie\02-PRODUCCIÓ\05-IMU-RP URBANITZACIO MPGM TRINITAT\0503-TREBALLS EN CURS\01-PROJECTE\02-DEFINITIU\03-DG-DOCUMENTACIÓ GRÀFICA\02-Plànols\09.3.02_SECCIONS TIPUS_PLAÇES

DATA IMPRESSIÓ: 2/9/2023 1:53 p.m.

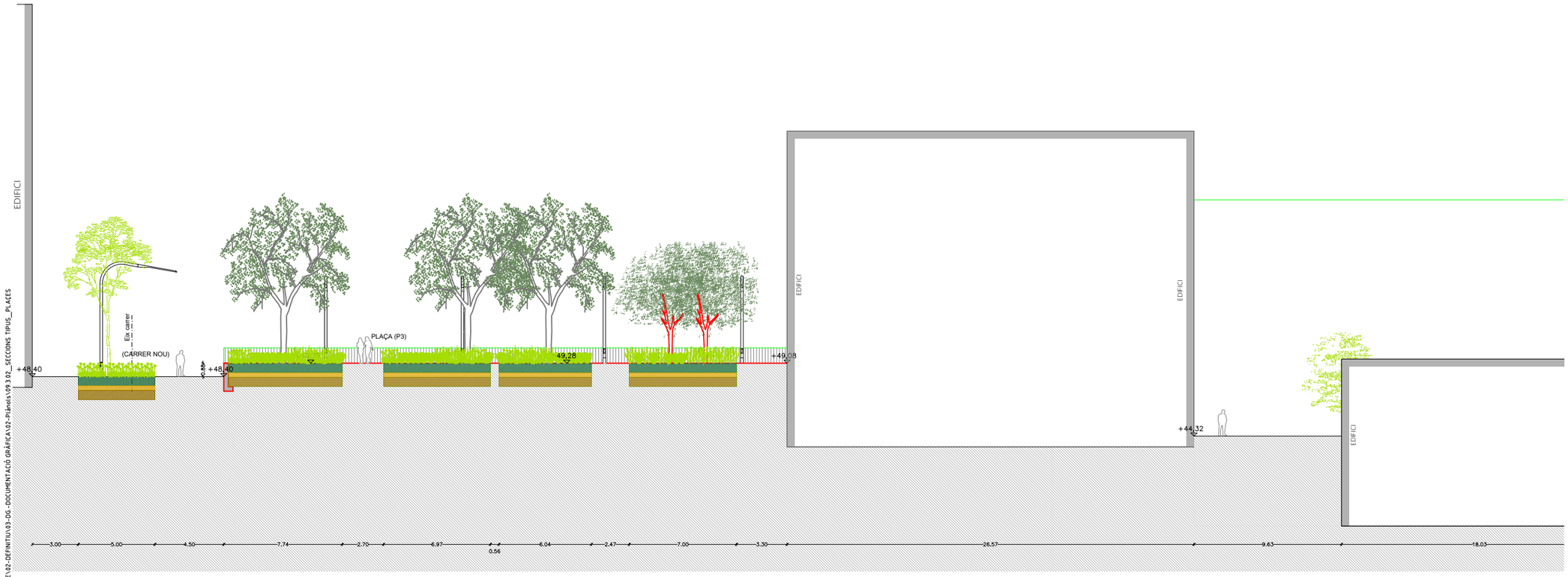

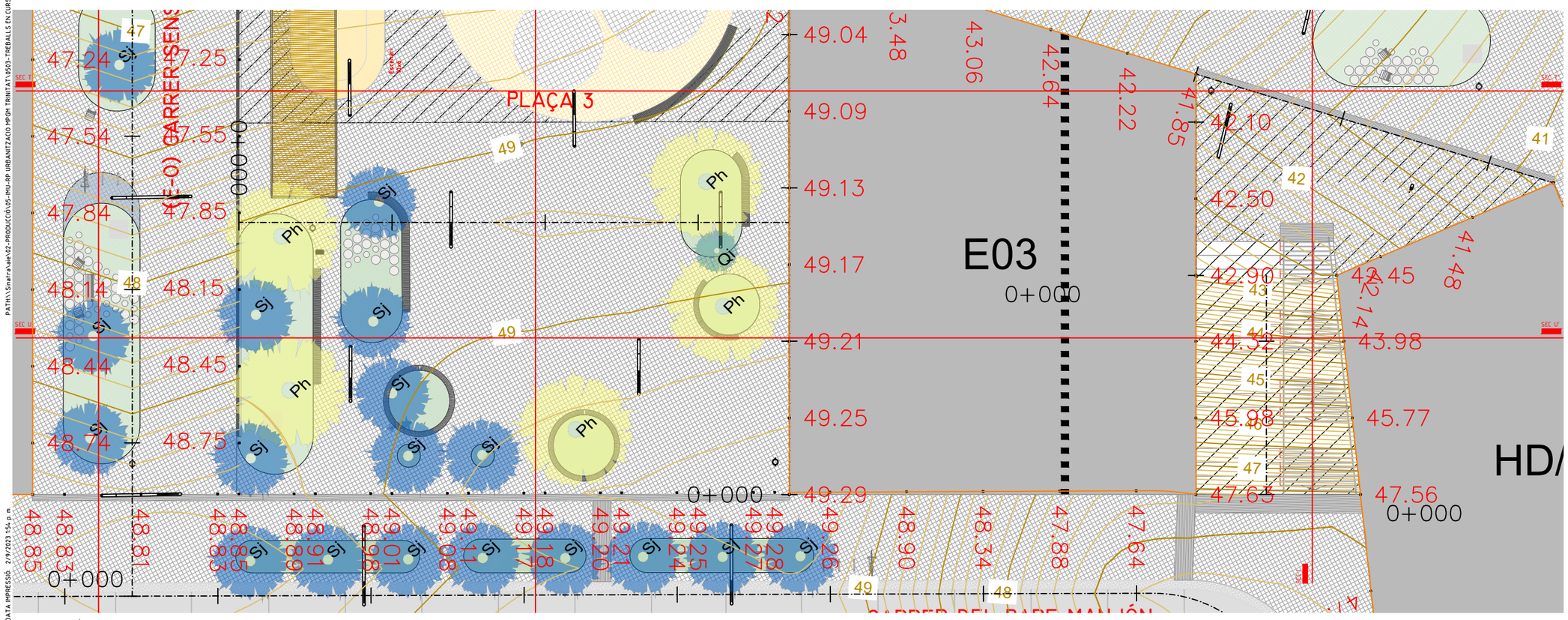

SECCIÓ PLAÇA 3 (U-U')

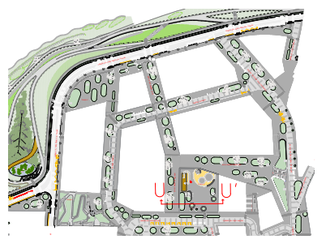

PROJECTE D'URBANITZACIÓ DE L'ÀMBIT DE LA MPGM DE LA PRESÓ DE TRINITAT VELLA, DISTRICTE DE SANT ANDREU

Ajuntament de Barcelona
Ecologia, Urbanisme i Mobilitat
Institut Municipal d'Urbanisme
Direcció de Serveis de Projectes i Obres

AUTOR DELS CRITERIS I DE L'AVANTPROJECTE
Lluis Lamich, arquitecte.

AUTOR DEL PROJECTE EXECUTIU
Mateu Tersol, enginyer
Mònica Vila, arquitecte

Beta W

G-108

NÚM. EXPEDIENT CPB17110003
EDICIÓ
DATA FEBRER 2023

NOM PLÀNOL
SECCIÓ U-U'

0 50m

ESCALA
DIN A3 1:1/200
DIN A1 1:-

PLÀNOL 09.3.2
FULL 11/13

DATA IMPRESSIÓ: 2/9/2023 15:4 p. m.
PATH:\Sinarra\ae\02-PRODUCCIÓ\05-IMU-RP URBANITZACIO MPGM TRINITAT\0503-TREBALLS EN CURS\01-PROJECTE\02-DEFINITIU\03-DG-DOCUMENTACIÓ GRÀFICA\02-Plànols\09 3.02_SECCIONS TIPUS_PLAÇES

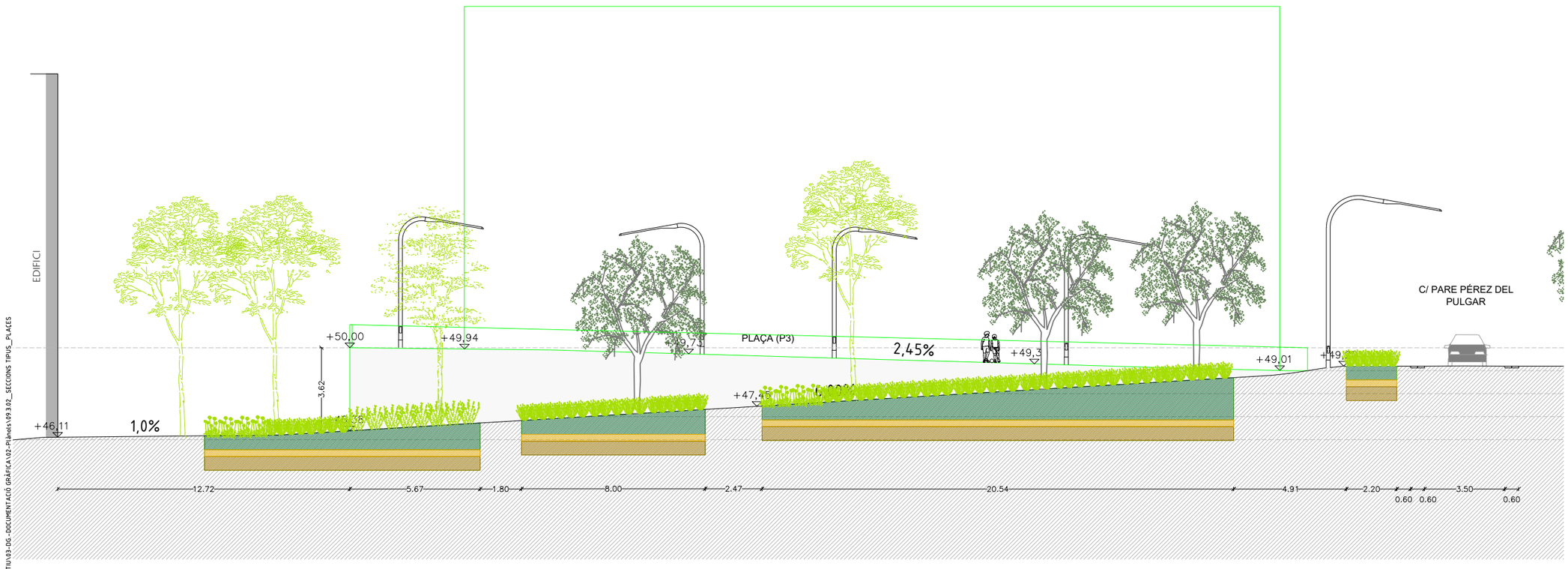

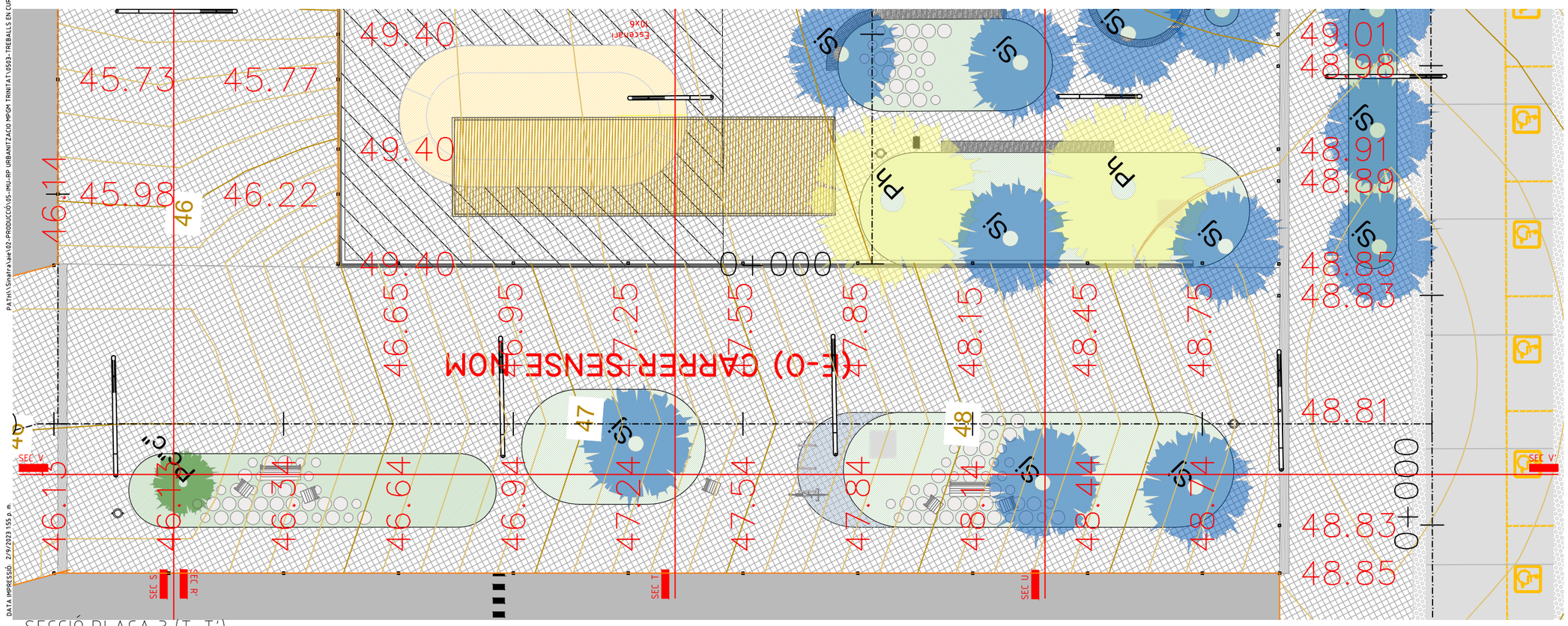

SECCIÓ PLAÇA 3 (T-T')

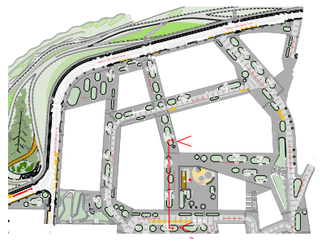

PROJECTE D'URBANITZACIÓ DE L'ÀMBIT DE LA MPGM DE LA PRESÓ DE TRINITAT VELLA, DISTRICTE DE SANT ANDREU

Ajuntament de Barcelona

Ecologia, Urbanisme i Mobilitat
Institut Municipal d'Urbanisme
Direcció de Serveis de Projectes i Obres

AUTOR DELS CRITERIS I DE L'AVANTPROJECTE
Lluis Lamich, arquitecte.

AUTOR DEL PROJECTE EXECUTIU
Mateu Tersol, enginyer
Mònica Vila, arquitecte

Beta W

G-108

NÚM. EXPEDIENT: **CPB17110003**
EDICIÓ:
DATA: **FEBRER 2023**

NOM PLÀNOL: **SECCIÓ V-V'**

0 50m

ESCALA
DIN A3 1:1/200
DIN A1 1:-

PLÀNOL **09.3.2**
FULL **12/13**

PATH:\Sinatra\ae\02-PRODUCCIÓ\05-IMU-RP URBANITZACIÓ MPGM TRINITAT\05\03-TREBALLS EN CURS\01-PROJECTE\02-DEFINITIU\03-DG-DOCUMENTACIÓ GRÀFICA\02-Plànols\09.3.02_SECCIONS TIPUS_PLAÇES
DATA IMPRESSIÓ: 2/9/2023 1:55 p.m.

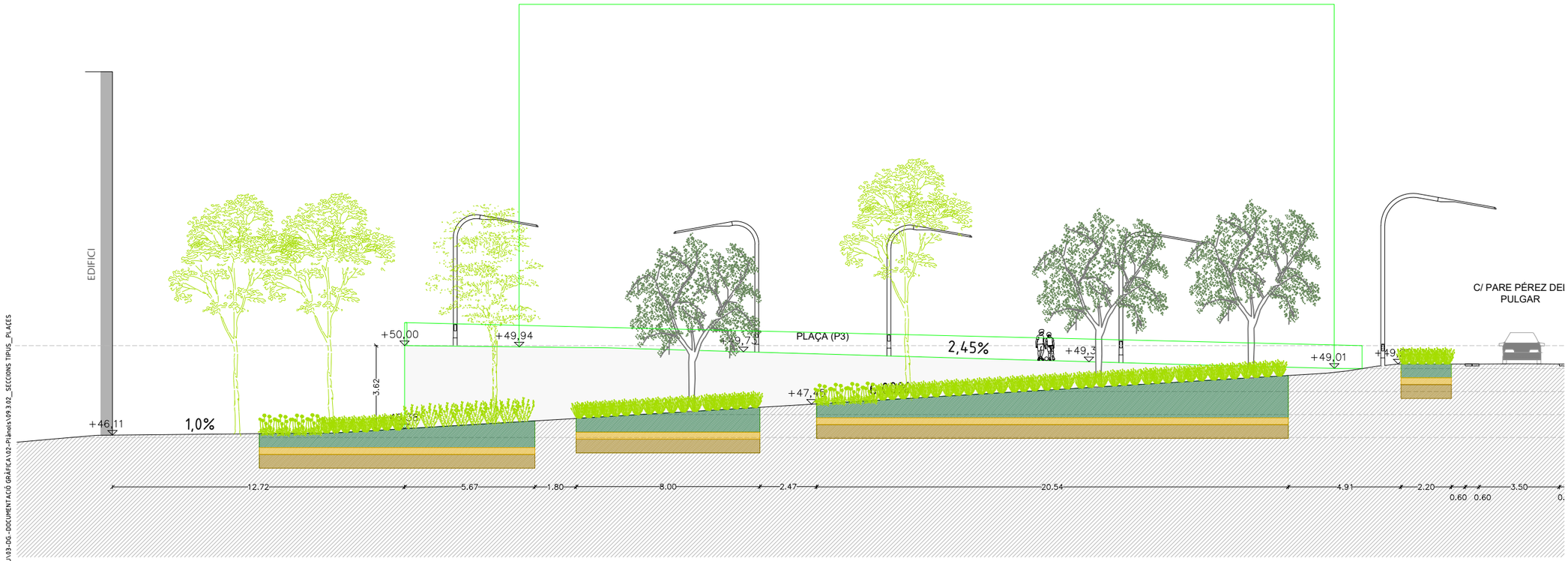

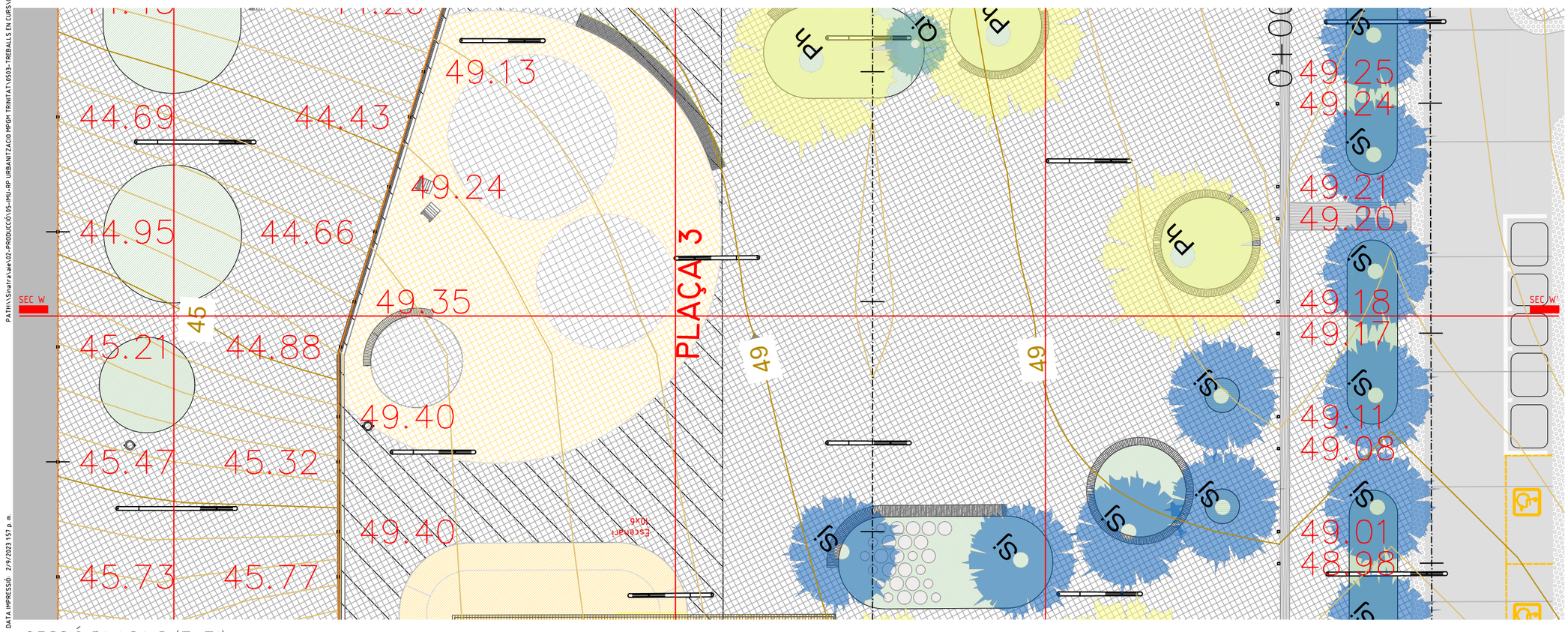

SECCIÓ PLAÇA 3 (T-T')

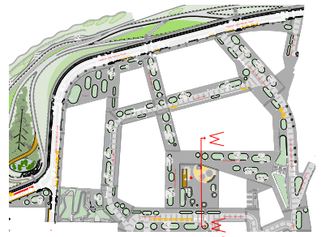

PROJECTE D'URBANITZACIÓ DE L'ÀMBIT DE LA MPGM DE LA PRESÓ DE TRINITAT VELLA, DISTRICTE DE SANT ANDREU

Ajuntament de Barcelona

Ecologia, Urbanisme i Mobilitat
Institut Municipal d'Urbanisme
Direcció de Serveis de Projectes i Obres

AUTOR DELS CRITERIS I DE L'AVANTPROJECTE
Lluis Lamich, arquitecte.

AUTOR DEL PROJECTE EXECUTIU
Mateu Tersol, enginyer
Mònica Vila, arquitecte
Beta W

G-108

NÚM. EXPEDIENT **CPB17110003**
EDICIÓ
DATA **FEBRER 2023**

NOM PLÀNOL
SECCIÓ W-W'

0 50m

ESCALA
DIN A3 1:1/200
DIN A1 1:-

PLÀNOL **09.3.2**
FULL **13/13**

PATH:\\Sinatra\wae\02-PRODUCCIÓ\05-MMU-RP URBANITZACIO MPGM TRINITAT\0503-TREBALLS EN CURS\01-PROJECTE\02-DEFINITIU\03-DG-DOCUMENTACIÓ GRÀFICA\02-Plànols\09 3 02_SECCIONS TIPUS_PLACES
DATA IMPRESSIÓ 2/9/2023 1:57 p. m.

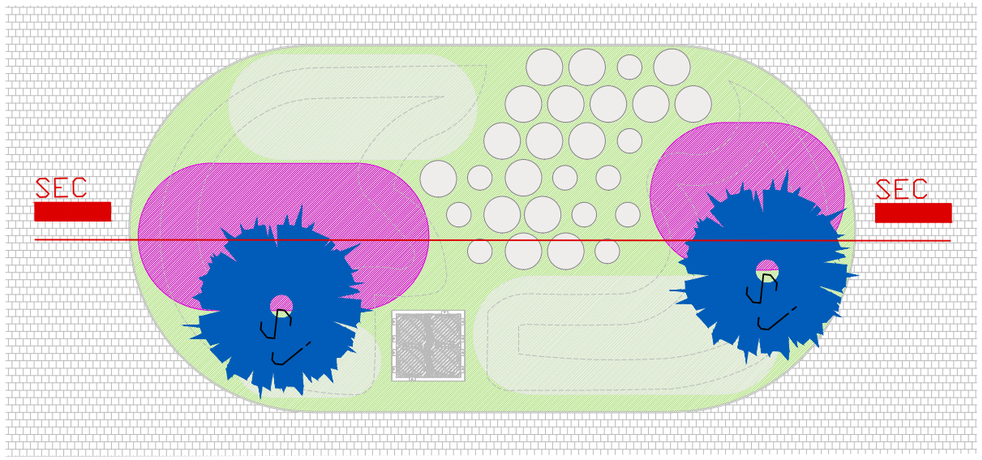

PLANTA

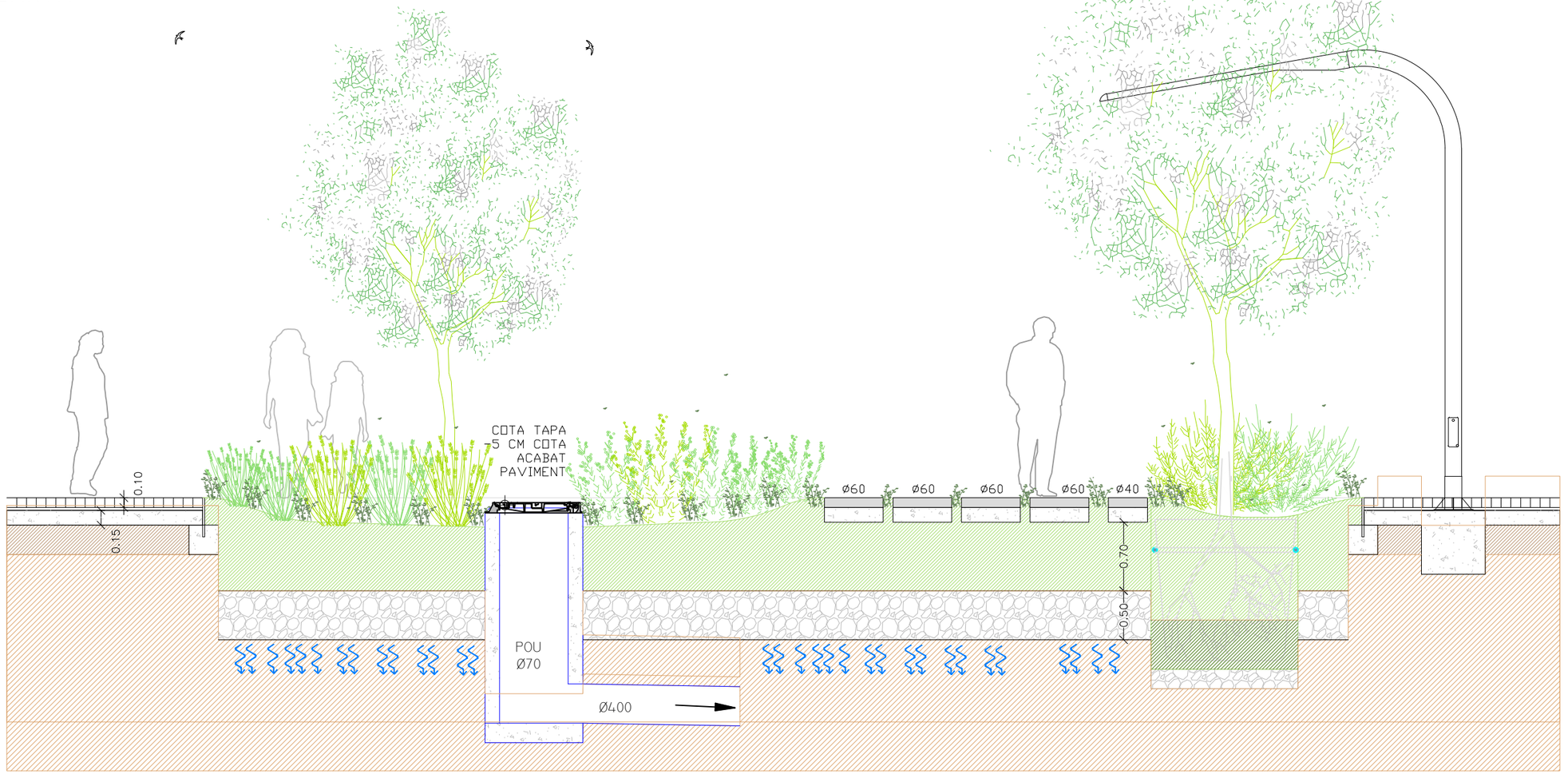



SECCIÓ TIPUS PARTERRE AMB ÀREA D'INFILTRACIÓ

PATH:\\Sinatra\aw\02-PRODUCCIÓ\05-IMU-RIP URBANITZACIO MPGM TRINITAT\0503-TREBALLS EN CURS\01-PROJECTE\02-DEFINITIU\03-DG-DOCUMENTACIÓ GRÀFICA\02-Plànols\09 3 03 _SECCIONS TIPUS _SUDS GENERALS

DATA IMPRESSIÓ: 2/9/2023 1:38 p. m.

PROJECTE D'URBANITZACIÓ DE L'ÀMBIT DE LA MPGM DE LA PRESÓ DE TRINITAT VELLA, DISTRICTE DE SANT ANDREU

Ajuntament de Barcelona

Ecologia, Urbanisme i Mobilitat
Institut Municipal d'Urbanisme
Direcció de Serveis de Projectes i Obres

AUTOR DELS CRITERIS I DE L'AVANTPROJECTE
Lluis Lamich, arquitecte.

AUTOR DEL PROJECTE EXECUTIU
Mateu Tersol, enginyer
Mònica Vila, arquitecte

Beta W

G-108

NÚM. EXPEDIENT: **CPB17110003**
EDICIÓ:
DATA: **FEBRER 2023**

NOM PLÀNOL
SECCIONS D'INFILTRACIO

0 50 m

ESCALA
DIN A3 1:1/50
DIN A1 1:

PLÀNOL
09.3.3
FULL **1/1**

EIX 1



LLEGENDA
- TERRENY NATURAL
- RASANT VIAL PROJECTAT
- RASANT ALTRES EIXOS

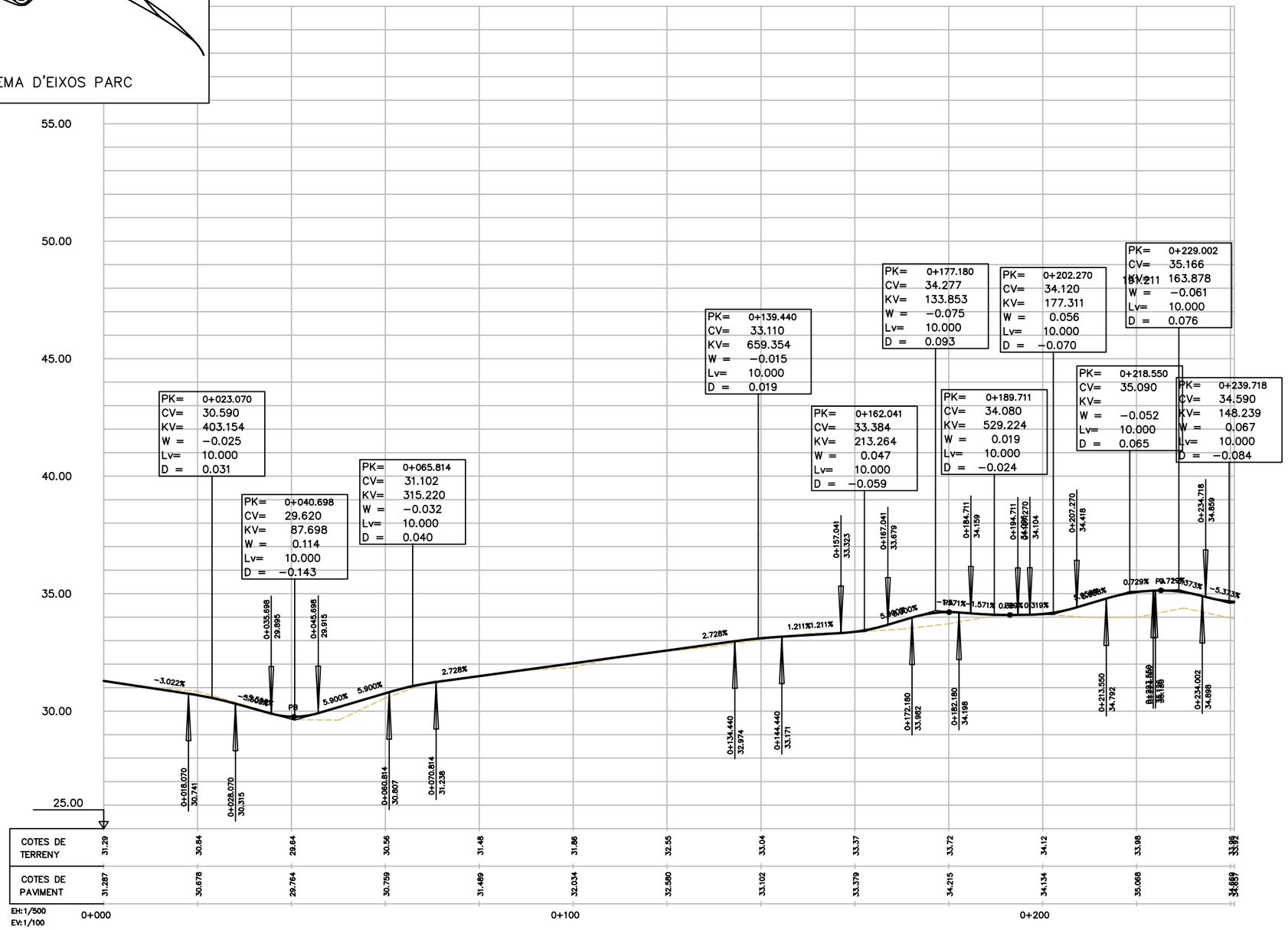

COTES DE TERRENY	31.29	30.84	29.64	30.56	31.48	31.86	32.55	33.04	33.37	33.72	34.12	33.98	33.96
COTES DE PAVIMENT	31.287	30.678	29.764	30.759	31.489	32.034	32.580	33.102	33.379	34.215	34.134	35.068	34.669

EH:1/500
EV:1/100

0+000 0+100 0+200

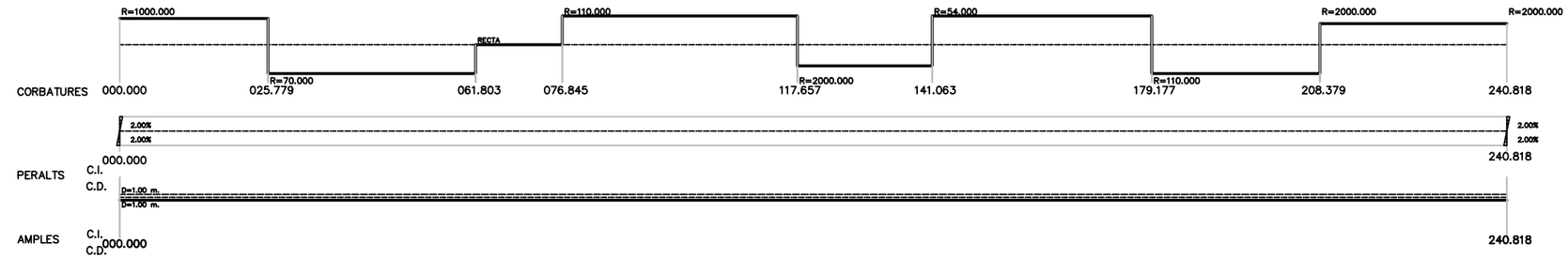

PROJECTE D'URBANITZACIÓ DE L'ÀMBIT DE LA MPGM DE LA PRESÓ DE TRINITAT VELLA, DISTRICTE DE SANT ANDREU

Ajuntament de Barcelona
Ecologia, Urbanisme i Mobilitat
Institut Municipal d'Urbanisme
Direcció de Serveis de Projectes i Obres

AUTOR DELS CRITERIS I DE L'AVANTPROJECTE
Lluis Lamich, arquitecte.

AUTOR DEL PROJECTE EXECUTIU
Beta W
Mateu Tersol, enginyer
Mònica Vila, arquitecte

G-108

NÚM. EXPEDIENT CPB-17110003 | EDICIÓ | DATA FEBRER 2023

NOM PLÀNOL
DEFINICIÓ GEOMÈTRICA EN ALÇAT
PARC. PERFILS LONGITUDINALS

0

ESCALA
DIN A3 1:INDICADES
DIN A1 1:- -

PLÀNOL 09.4.1

FULL 1/13

PATH:\\Sinatra\aie\02-PRODUCCIÓ\05-IMU-RP URBANITZACIO MPGM TRINITAT\0503-TREBALLS EN CURS\01-PROJECTE\02-DEFINITIU\03-DG-DOCUMENTACIÓ GRÀFICA\02-Plànols\09.4.1_PARC_PERFILS LONGITUDINALS

DATA IMPRESSIÓ: 2/8/2023 1:23 p.m.

EIX 2



LLEGENDA
- TERRENY NATURAL
- RASANT VIAL PROJECTAT
- RASANT ALTRES EIXOS

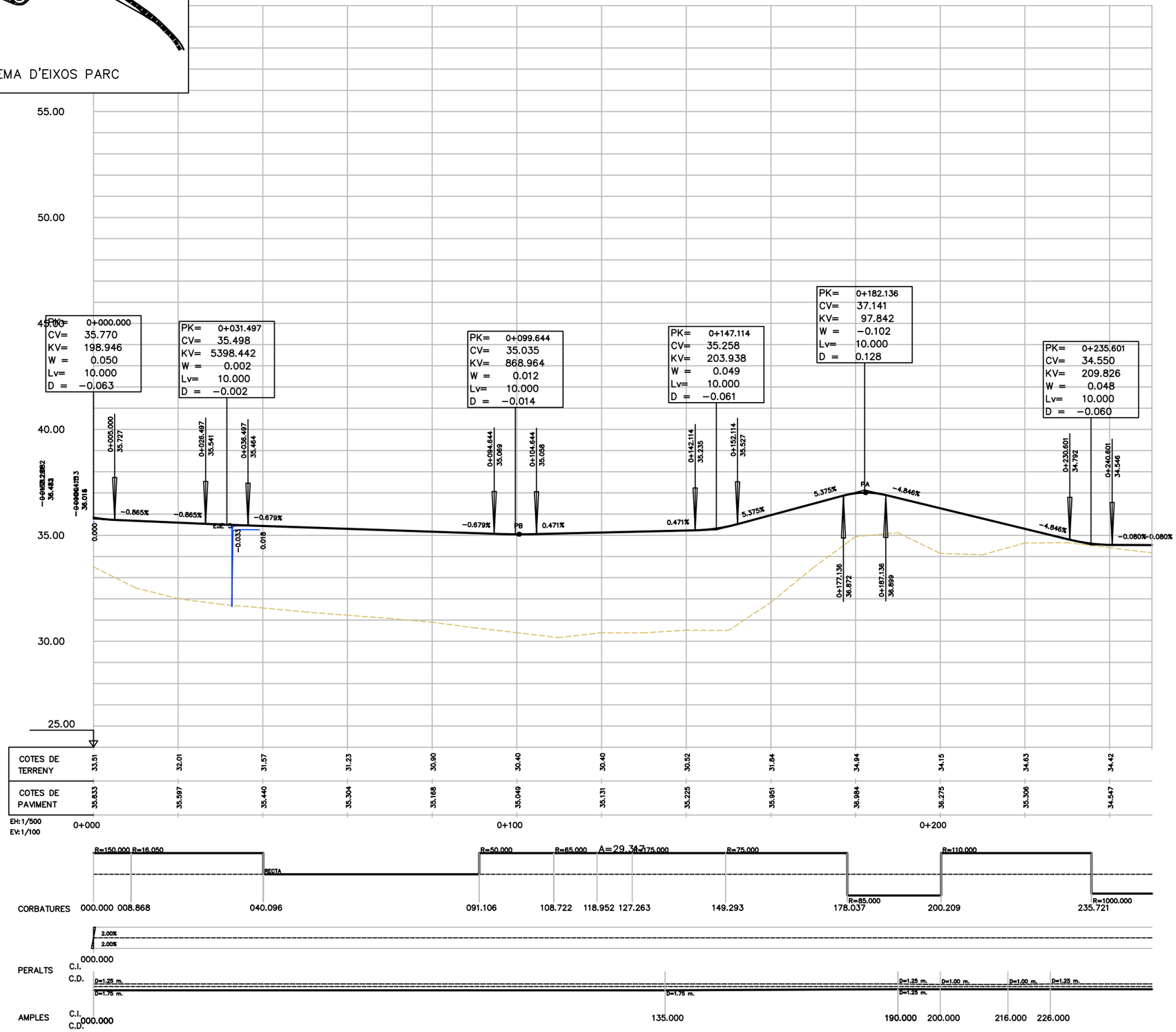

PROJECTE D'URBANITZACIÓ DE L'ÀMBIT DE LA MPGM DE LA PRESÓ DE TRINITAT VELLA, DISTRICTE DE SANT ANDREU

Ajuntament de Barcelona
Ecologia, Urbanisme i Mobilitat
Institut Municipal d'Urbanisme
Direcció de Serveis de Projectes i Obres

AUTOR DELS CRITERIS I DE L'AVANTPROJECTE
Lluis Lamich, arquitecte.

AUTOR DEL PROJECTE EXECUTIU
Mateu Tersol, enginyer
Mònica Vila, arquitecte

Beta W

G-108

NÚM. EXPEDIENT EDICIÓ
CPB-17110003

DATA
FEBRER 2023

NOM PLÀNOL
DEFINICIÓ GEOMÈTRICA EN ALÇAT
PARC. PERFILS LONGITUDINALS

0

ESCALA
DIN A3 1:INDICADES
DIN A1 1:- -

PLÀNOL
09.4.1

FULL 2/13

PATH:\\Sinatra\aie\02-PRODUCCIÓ\05-IMU-RP URBANITZACIO MPGM TRINITAT\0503-TREBALLS EN CURS\01-PROJECTE\02-DEFINITIU\03-DG-DOCUMENTACIÓ GRÀFICA\02-Plànols\09.4.1_PARC_PERFILS LONGITUDINALS

DATA IMPRESSIÓ: 2/8/2023 1:23 p.m.



EIX 2

LLEGENDA
- TERRENY NATURAL
- RASANT VIAL PROJECTAT
- RASANT ALTRES EIXOS

55.00
50.00
45.00
40.00
35.00
30.00
25.00

PK= 0+260.600
CV= 34.530
KV= 547.343
W = −0.018
Lv= 10.000
D = 0.023

PK= 0+363.890
CV= 32.560
KV= 423.973
W = −0.024
Lv= 10.000
D = 0.029

PK= 0+382.995
CV= 31.746
KV= 244.686
W = 0.051
Lv= 12.500
D = −0.080

0.080% −0.080% −1.907% −1.907% PB 0.843%

0+255.600 34.534
0+265.600 34.435
0+358.890 32.656
0+368.890 32.347
0+376.745 32.012
0+389.245 31.798

EJE 2

COTES DE TERRENY	34.03	33.62	32.77	32.94	32.81	32.53	32.36	32.04
COTES DE PAVIMENT	34.513	34.160	33.779	33.397	33.016	32.825	32.633	31.895

EH: 1/500
EV: 1/100

0+300

R=1000.000 CORBATURES

RECTA R=1000.000 R=250.000 R=250.000 RECTA R=200.000

257.887 277.839 324.391 368.742 384.260

2.00% 2.00% 2.00% 2.00%

393.000

PERALTS C.I. C.D.

AMPLES C.I. C.D.

D=1.25 m. D=1.25 m.

PROJECTE D'URBANITZACIÓ DE L'ÀMBIT DE LA MPGM DE LA PRESÓ DE TRINITAT VELLA, DISTRICTE DE SANT ANDREU

Ajuntament de Barcelona
Ecologia, Urbanisme i Mobilitat
Institut Municipal d'Urbanisme
Direcció de Serveis de Projectes i Obres

AUTOR DELS CRITERIS I DE L'AVANTPROJECTE
Lluis Lamich, arquitecte.

AUTOR DEL PROJECTE EXECUTIU
Mateu Tersol, enginyer
Mònica Vila, arquitecte
Beta W

G-108

NÚM. EXPEDIENT CPB-17110003
EDICIÓ
DATA FEBRER 2023

NOM PLÀNOL
DEFINICIÓ GEOMÈTRICA EN ALÇAT
PARC. PERFILS LONGITUDINALS

ESCALA DIN A3 1:INDICADES
DIN A1 1:- -

PLÀNOL 09.4.1
FULL 3/13

PATH:\\Sinatra\ae\02-PRODUCCIÓ\05-MMU-RP URBANITZACIO MPGM TRINITAT\0503-TREBALLS EN CURS\01-PROJECTE\02-DEFINITIU\03-DG-DOCUMENTACIÓ GRÀFICA\02-Plànols\09.4.1_PARC_PERFILS LONGITUDINALS
DATA IMPRESSIÓ 2/8/2023 1:23 p. m.

EIX 3



LLEGENDA
- TERRENY NATURAL
- RASANT VIAL PROJECTAT
- RASANT ALTRES EIXOS

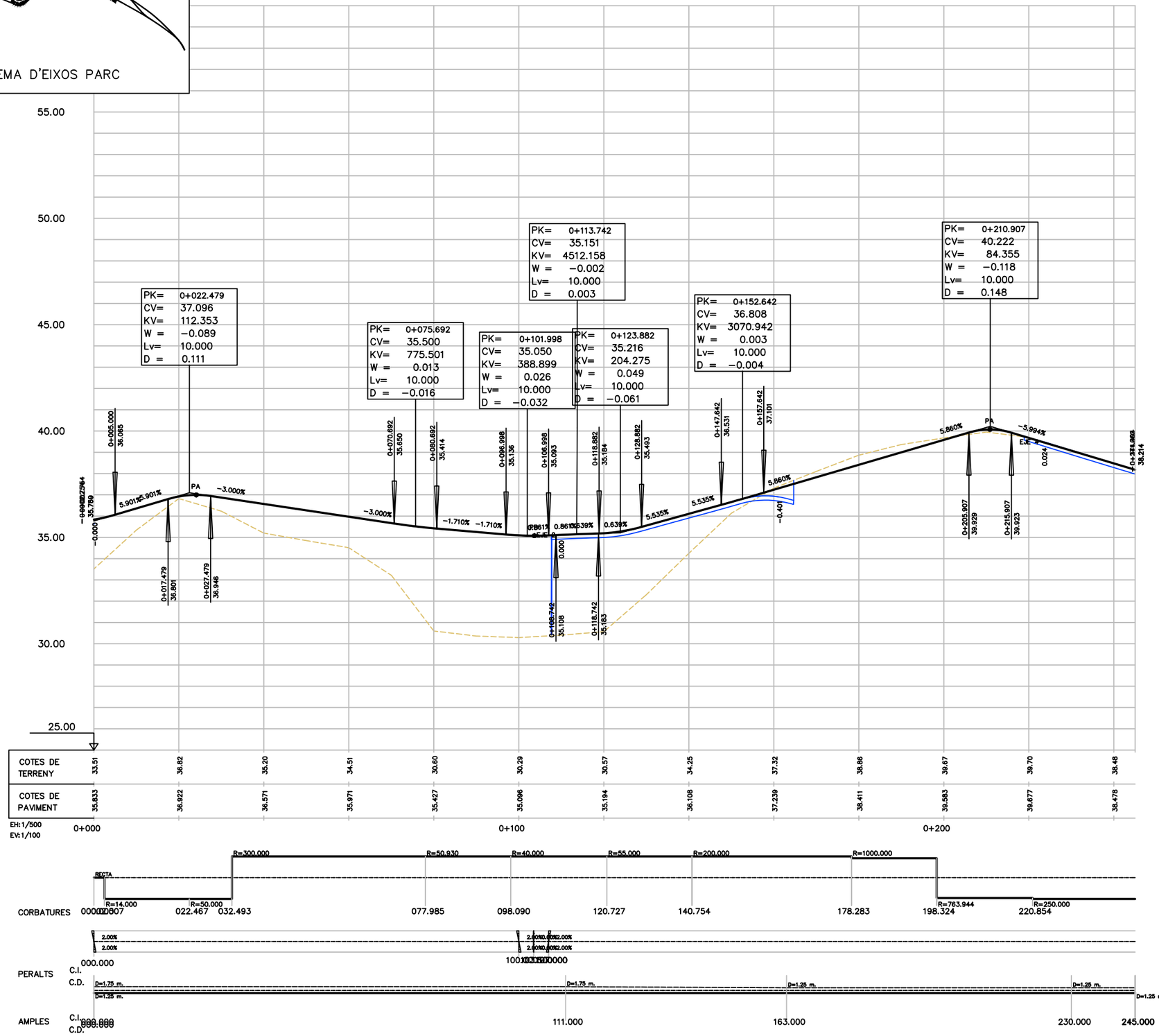

PROJECTE D'URBANITZACIÓ DE L'ÀMBIT DE LA MPGM DE LA PRESÓ DE TRINITAT VELLA, DISTRICTE DE SANT ANDREU

Ajuntament de Barcelona
Ecologia, Urbanisme i Mobilitat
Institut Municipal d'Urbanisme
Direcció de Serveis de Projectes i Obres

AUTOR DELS CRITERIS I DE L'AVANTPROJECTE
Lluis Lamich, arquitecte.

AUTOR DEL PROJECTE EXECUTIU
Mateu Tersol, enginyer
Mònica Vila, arquitecte

G-108

NÚM. EXPEDIENT EDICIÓ
CPB-17110003

DATA
FEBRER 2023

NOM PLÀNOL
DEFINICIÓ GEOMÈTRICA EN ALÇAT
PARC. PERFILS LONGITUDINALS

ESCALA
DIN A3 1:INDICADES
DIN A1 1:- -

PLÀNOL
09.4.1

FULL 4/13

PATH:\\Sinatra\aie\02-PRODUCCIÓ\05-IMU-RP URBANITZACIO MPGM TRINITAT\0503-TREBALLS EN CURS\01-PROJECTE\02-DEFINITIU\03-DG-DOCUMENTACIÓ GRÀFICA\02-Plànols\09.4.1_PARC_PERFILS LONGITUDINALS

DATA IMPRESSIÓ: 2/8/2023 1:24 p. m.

EIX 4



LLEGENDA
- TERRENY NATURAL
- RASANT VIAL PROJECTAT
- RASANT ALTRES EIXOS

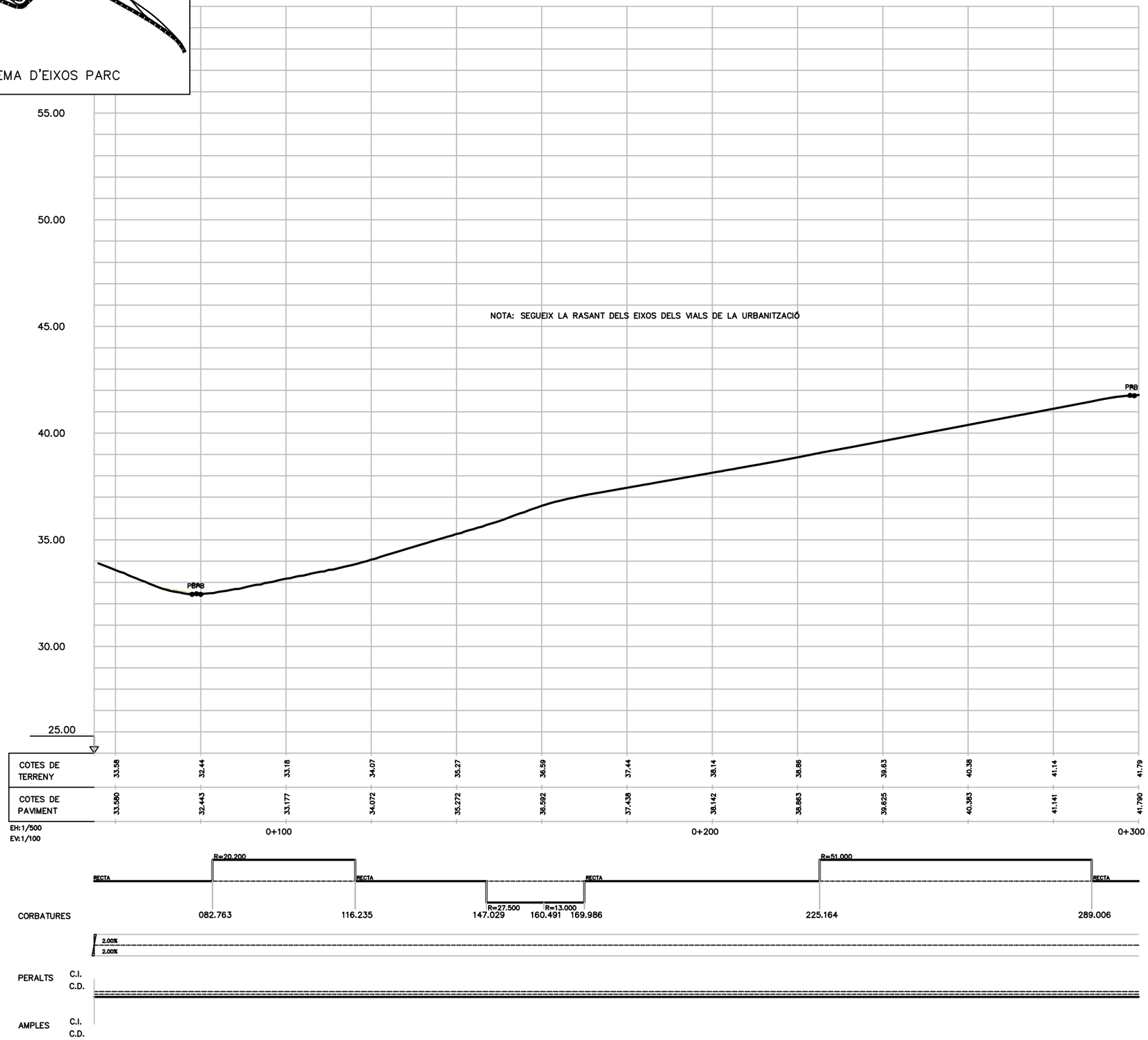

PROJECTE D'URBANITZACIÓ DE L'ÀMBIT DE LA MPGM DE LA PRESÓ DE TRINITAT VELLA, DISTRICTE DE SANT ANDREU

Ajuntament de Barcelona
Ecologia, Urbanisme i Mobilitat
Institut Municipal d'Urbanisme
Direcció de Serveis de Projectes i Obres

AUTOR DELS CRITERIS I DE L'AVANTPROJECTE
Lluis Lamich, arquitecte.

AUTOR DEL PROJECTE EXECUTIU
Beta W
Mateu Tersol, enginyer
Mònica Vila, arquitecte

G-108

NÚM. EXPEDIENT CPB-17110003 | EDICIÓ | DATA FEBRER 2023

NOM PLÀNOL
DEFINICIÓ GEOMÈTRICA EN ALÇAT
PARC. PERFILS LONGITUDINALS

0 50 m

ESCALA
DIN A3 1:INDICADES
DIN A1 1:- -

PLÀNOL 09.4.1
FULL 5/13

PATH:\\Sinatra\ae\02-PRODUCCIÓ\05-IMU-RP URBANITZACIO MPGM TRINITAT\0503-TREBALLS EN CURS\01-PROJECTE\02-DEFINITIU\03-DG-DOCUMENTACIÓ GRÀFICA\02-Plànols\09.4.1_PARC_PERFILS LONGITUDINALS

DATA IMPRESSIÓ: 2/8/2023 1:24 p. m.

EIX 4



LLEGENDA
- TERRENY NATURAL
- RASANT VIAL PROJECTAT
- RASANT ALTRES EIXOS

NOTA: SEGUEIX LA RASANT DELS EIXOS DELS VIALS DE LA URBANITZACIÓ

55.00
50.00
45.00
40.00
35.00
30.00
25.00

PRB PBA EJE PB

-0.031
0.000
0.000
0.000

COTES DE TERRENY	41.79	41.28	40.08	38.88	37.68	36.48	35.29	34.11	32.92	31.85
COTES DE PAVIMENT	41.790	41.278	40.078	38.878	37.676	36.478	35.287	34.106	32.924	31.855

0+300 0+400

EH:1/500
EV:1/100

CORBATURES: R=525.000 (RECTA) R=68.000; 409.421; 491.791

PERALTS C.I. C.D.: 2.00% 2.00% 2.00% 2.00%; 493.000

AMPLES C.I. C.D.: 493.000

PROJECTE D'URBANITZACIÓ DE L'ÀMBIT DE LA MPGM DE LA PRESÓ DE TRINITAT VELLA, DISTRICTE DE SANT ANDREU

Ajuntament de Barcelona
Ecologia, Urbanisme i Mobilitat
Institut Municipal d'Urbanisme
Direcció de Serveis de Projectes i Obres

AUTOR DELS CRITERIS I DE L'AVANTPROJECTE
Lluis Lamich, arquitecte.

AUTOR DEL PROJECTE EXECUTIU
Mateu Tersol, enginyer
Mònica Vila, arquitecte
Beta W

G-108

NÚM. EXPEDIENT EDICIÓ
CPB-17110003

DATA
FEBRER 2023

NOM PLÀNOL
DEFINICIÓ GEOMÈTRICA EN ALÇAT
PARC. PERFILS LONGITUDINALS

0 50 m

ESCALA
DIN A3 1:INDICADES
DIN A1 1:- -

PLÀNOL
09.4.1

FULL 6/13

PATH:\\Sinatra\ale\02-PRODUCCIÓ\05-MU-RP URBANITZACIO MPGM TRINITAT\0503-TREBALLS EN CURS\01-PROJECTE\02-DEFINITIU\03-DG-DOCUMENTACIÓ GRÀFICA\02-Plànols\09.4.1_PARC_PERFILS LONGITUDINALS
DATA IMPRESSIÓ: 2/8/2023 12:4 p. m.



EIX 5

LLEGENDA
- TERRENY NATURAL
- RASANT VIAL PROJECTAT
- RASANT ALTRES EIXOS

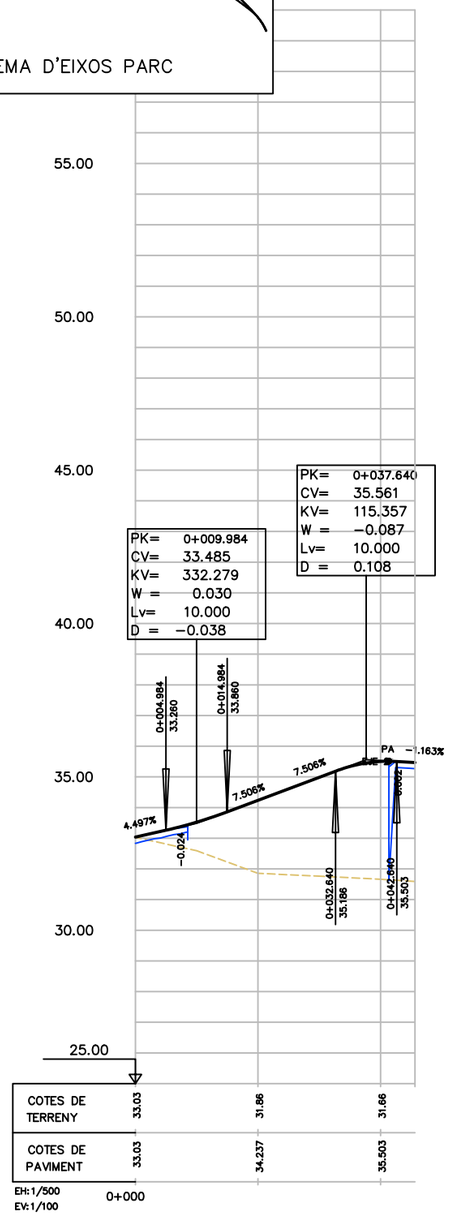

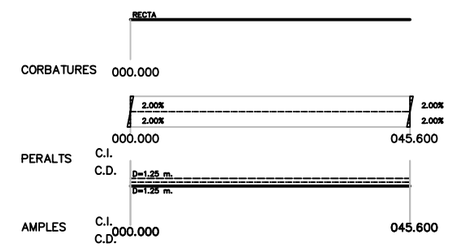

PROJECTE D'URBANITZACIÓ DE L'ÀMBIT DE LA MPGM DE LA PRESÓ DE TRINITAT VELLA, DISTRICTE DE SANT ANDREU

Ajuntament de Barcelona
Ecologia, Urbanisme i Mobilitat
Institut Municipal d'Urbanisme
Direcció de Serveis de Projectes i Obres

AUTOR DELS CRITERIS I DE L'AVANTPROJECTE
Lluis Lamich, arquitecte.

AUTOR DEL PROJECTE EXECUTIU
Mateu Tersol, enginyer
Mònica Vila, arquitecte
Beta W

G-108

NÚM. EXPEDIENT: CPB-17110003
EDICIÓ:
DATA: FEBRER 2023

NOM PLÀNOL
DEFINICIÓ GEOMÈTRICA EN ALÇAT
PARC. PERFILS LONGITUDINALS

0

ESCALA
DIN A3 1:INDICADES
DIN A1 1:- -

PLÀNOL
09.4.1
FULL 7/13

PATH:\\Sinatra\ae\02-PRODUCCIÓ\05-MU-RP URBANITZACIO MPGM TRINITAT\0503-TREBALLS EN CURS\01-PROJECTE\02-DEFINITIU\03-DG-DOCUMENTACIÓ GRÀFICA\02-Plànols\09.4.1_PARC_PERFILS LONGITUDINALS
DATA IMPRESSIÓ: 2/8/2023 1:24 p. m.



EIX 6

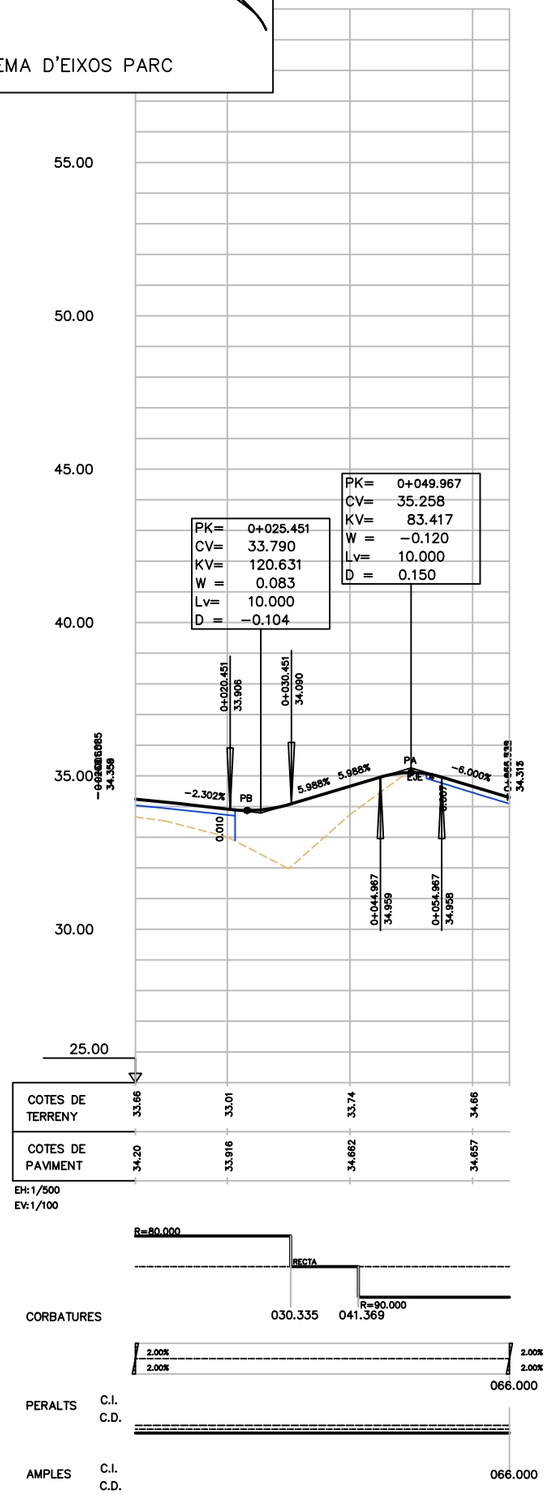

LLEGENDA

- TERRENY NATURAL
- RASANT VIAL PROJECTAT
- RASANT ALTRES EIXOS

PROJECTE D'URBANITZACIÓ DE L'ÀMBIT DE LA MPGM DE LA PRESÓ DE TRINITAT VELLA, DISTRICTE DE SANT ANDREU

Ajuntament de Barcelona

Ecologia, Urbanisme i Mobilitat
Institut Municipal d'Urbanisme
Direcció de Serveis de Projectes i Obres

AUTOR DELS CRITERIS I DE L'AVANTPROJECTE
Lluis Lamich, arquitecte.

AUTOR DEL PROJECTE EXECUTIU
Mateu Tersol, enginyer
Mònica Vila, arquitecte

Beta W

G-108

NÚM. EXPEDIENT: CPB-17110003
EDICIÓ:
DATA: FEBRER 2023

NOM PLÀNOL
DEFINICIÓ GEOMÈTRICA EN ALÇAT
PARC. PERFILS LONGITUDINALS

0

ESCALA
DIN A3 1:INDICADES
DIN A1 1:- -

PLÀNOL
09.4.1

FULL 8/13

PATH:\\Sinatra\ae\02-PRODUCCIÓ\05-MU-RP URBANITZACIO MPGM TRINITAT\0503-TREBALLS EN CURS\01-PROJECTE\02-DEFINITIU\03-DG-DOCUMENTACIÓ GRÀFICA\02-Plànols\09.4.1_PARC_PERFILS LONGITUDINALS

DATA IMPRESSIÓ: 2/8/2023 1:24 p. m.



EIX 7

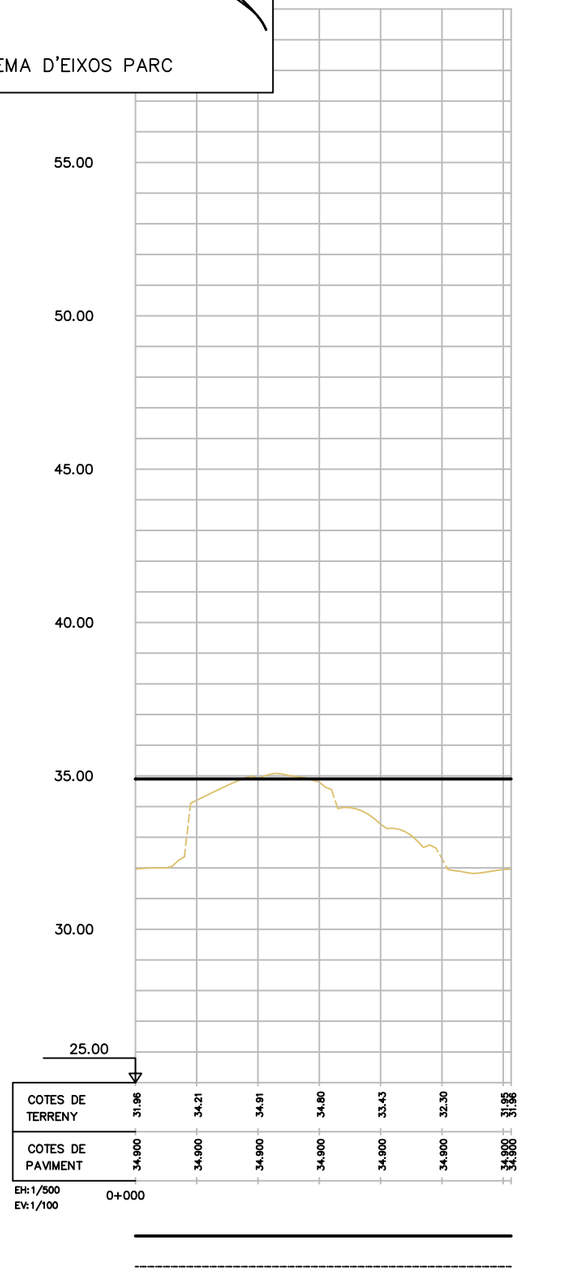

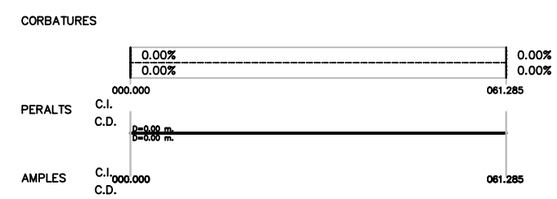

LLEGENDA

- TERRENY NATURAL
- RASANT VIAL PROJECTAT
- RASANT ALTRES EIXOS

PATH:\\Sinatra\ae\02-PRODUCCIÓ\05-MMU-RP URBANITZACIO MPGM TRINITAT\0503-TREBALLS EN CURS\01-PROJECTE\02-DEFINITIU\03-DG-DOCUMENTACIÓ GRÀFICA\02-Plànols\09.4.1_PARC_PERFILS LONGITUDINALS

DATA IMPRESSIÓ: 2/8/2023 1:24 p. m.

PROJECTE D'URBANITZACIÓ DE L'ÀMBIT DE LA MPGM DE LA PRESÓ DE TRINITAT VELLA, DISTRICTE DE SANT ANDREU

Ajuntament de Barcelona

Ecologia, Urbanisme i Mobilitat
Institut Municipal d'Urbanisme
Direcció de Serveis de Projectes i Obres

AUTOR DELS CRITERIS I DE L'AVANTPROJECTE
Lluis Lamich, arquitecte.

AUTOR DEL PROJECTE EXECUTIU
Mateu Tersol, enginyer
Mònica Vila, arquitecte

Beta W

G-108

NÚM. EXPEDIENT: **CPB-17110003**
EDICIÓ:
DATA: **FEBRER 2023**

NOM PLÀNOL
DEFINICIÓ GEOMÈTRICA EN ALÇAT
PARC. PERFILS LONGITUDINALS

0 50 m

ESCALA
DIN A3 1:INDICADES
DIN A1 1:- -

PLÀNOL
09.4.1

FULL **9/13**



EIX 8

LLEGENDA
- TERRENY NATURAL
- RASANT VIAL PROJECTAT
- RASANT ALTRES EIXOS



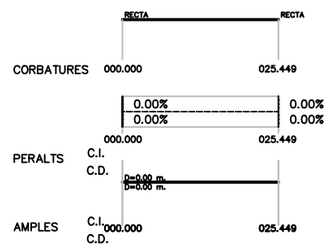

PROJECTE D'URBANITZACIÓ DE L'ÀMBIT DE LA MPGM DE LA PRESÓ DE TRINITAT VELLA, DISTRICTE DE SANT ANDREU

Ajuntament de Barcelona
Ecologia, Urbanisme i Mobilitat
Institut Municipal d'Urbanisme
Direcció de Serveis de Projectes i Obres

AUTOR DELS CRITERIS I DE L'AVANTPROJECTE
Lluis Lamich, arquitecte.

AUTOR DEL PROJECTE EXECUTIU
Mateu Tersol, enginyer
Mònica Vila, arquitecte
Beta W

G-108

NÚM. EXPEDIENT CPB-17110003
EDICIÓ
DATA FEBRER 2023

NOM PLÀNOL
DEFINICIÓ GEOMÈTRICA EN ALÇAT
PARC. PERFILS LONGITUDINALS

0 50 m

ESCALA
DIN A3 1:INDICADES
DIN A1 1:- -

PLÀNOL 09.4.1
FULL 10/13

PATH:\\Sinatra\ae\02-PRODUCCIÓ\05-MMU-RP URBANITZACIO MPGM TRINITAT\0503-TREBALLS EN CURS\01-PROJECTE\02-DEFINITIU\03-DG-DOCUMENTACIÓ GRÀFICA\02-Plànols\09.4.1_PARC_PERFILS LONGITUDINALS

DATA IMPRESSIÓ 2/8/2023 1:24 p. m.



EIX 9

LLEGENDA
- TERRENY NATURAL
- RASANT VIAL PROJECTAT
- RASANT ALTRES EIXOS

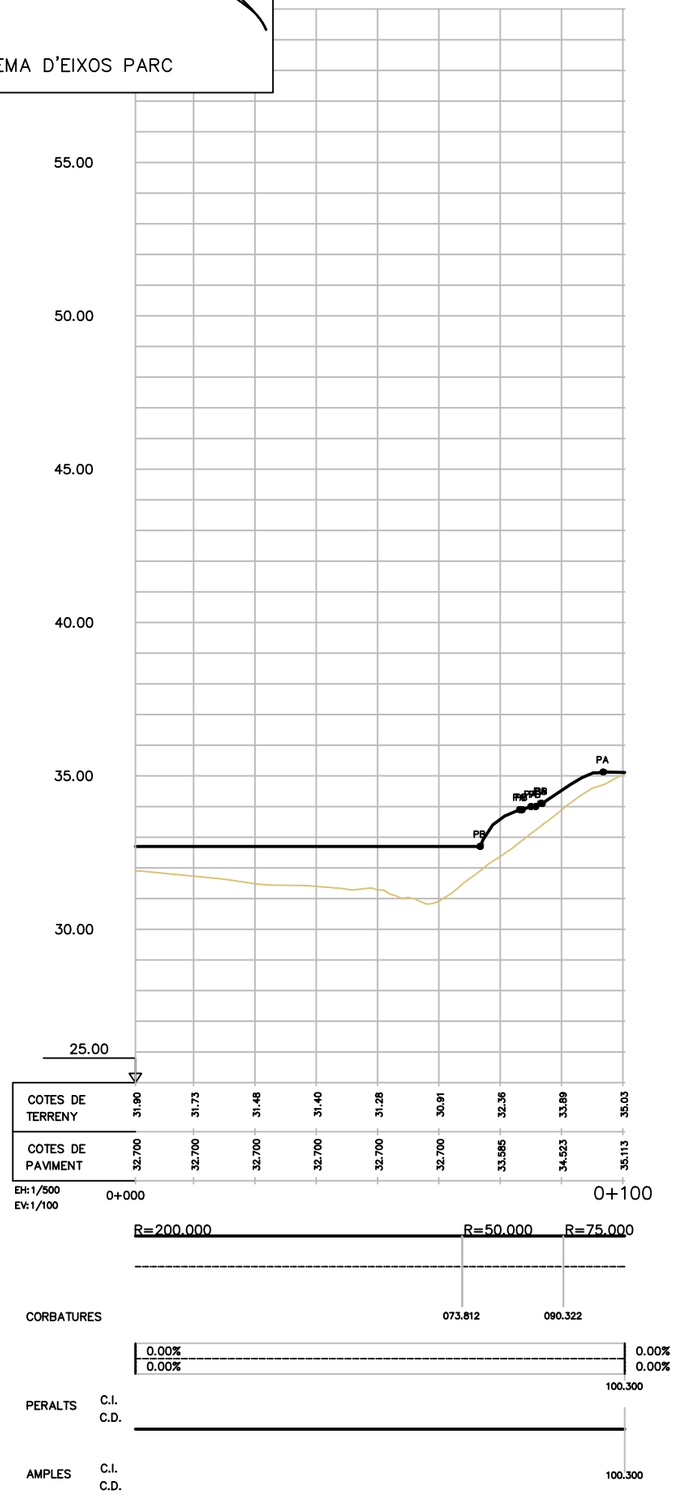

PROJECTE D'URBANITZACIÓ DE L'ÀMBIT DE LA MPGM DE LA PRESÓ DE TRINITAT VELLA, DISTRICTE DE SANT ANDREU

Ajuntament de Barcelona
Ecologia, Urbanisme i Mobilitat
Institut Municipal d'Urbanisme
Direcció de Serveis de Projectes i Obres

AUTOR DELS CRITERIS I DE L'AVANTPROJECTE
Lluis Lamich, arquitecte.

AUTOR DEL PROJECTE EXECUTIU
Mateu Tersol, enginyer
Mònica Vila, arquitecte

G-108

NÚM. EXPEDIENT: CPB-17110003
EDICIÓ:
DATA: FEBRER 2023

NOM PLÀNOL
DEFINICIÓ GEOMÈTRICA EN ALÇAT
PARC. PERFILS LONGITUDINALS

0

ESCALA
DIN A3 1:INDICADES
DIN A1 1:- -

PLÀNOL
09.4.1
FULL 11/13

PATH:\\Sinaranae\02-PRODUCCIÓ\05-MKU-RP URBANITZACIO MPGM TRINITAT\0503-TREBALLS EN CURS\01-PROJECTE\02-DEFINITIU\03-DG-DOCUMENTACIÓ GRÀFICA\02-Plànols\09.4.1_PARC_PERFILS LONGITUDINALS
DATA IMPRESSIÓ: 2/8/2023 12:4 p. m.



EIX 10

LLEGENDA
- TERRENY NATURAL
- RASANT VIAL PROJECTAT
- RASANT ALTRES EIXOS

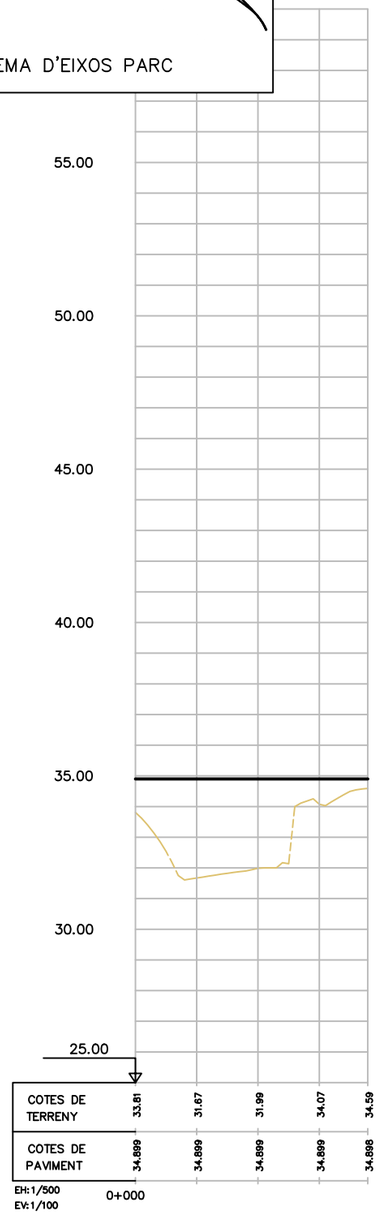



PROJECTE D'URBANITZACIÓ DE L'ÀMBIT DE LA MPGM DE LA PRESÓ DE TRINITAT VELLA, DISTRICTE DE SANT ANDREU

Ajuntament de Barcelona
Ecologia, Urbanisme i Mobilitat
Institut Municipal d'Urbanisme
Direcció de Serveis de Projectes i Obres

AUTOR DELS CRITERIS I DE L'AVANTPROJECTE
Lluis Lamich, arquitecte.

AUTOR DEL PROJECTE EXECUTIU
Mateu Tersol, enginyer
Mònica Vila, arquitecte
Beta W

G-108

NÚM. EXPEDIENT: CPB-17110003
EDICIÓ:
DATA: FEBRER 2023

NOM PLÀNOL
DEFINICIÓ GEOMÈTRICA EN ALÇAT
PARC. PERFILS LONGITUDINALS

0

ESCALA
DIN A3 1:INDICADES
DIN A1 1:- -

PLÀNOL 09.4.1
FULL 12/13

PATH:\\Sinatra\ae\02-PRODUCCIÓ\05-MMU-RP URBANITZACIO MPGM TRINITAT\0503-TREBALLS EN CURS\01-PROJECTE\02-DEFINITIU\03-DG-DOCUMENTACIÓ GRÀFICA\02-Plànols\09.4.1_PARC_PERFILS LONGITUDINALS

DATA IMPRESSIÓ: 2/8/2023 1:24 p. m.

EIX 11



ESQUEMA D'EIXOS PARC
S/E

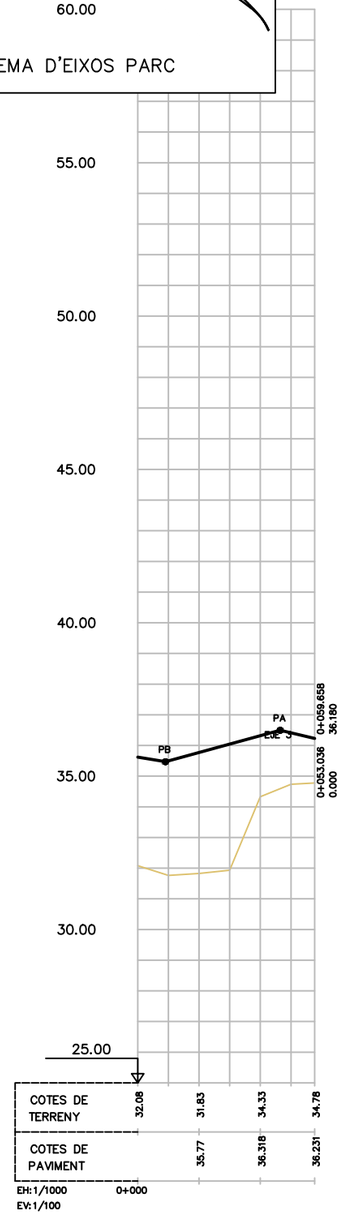

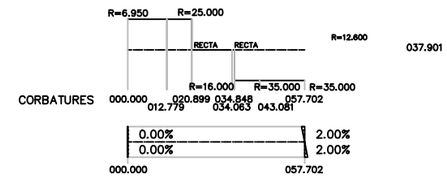

LLEGENDA

- TERRENY NATURAL
- RASANT VIAL PROJECTAT
- RASANT ALTRES EIXOS

PROJECTE D'URBANITZACIÓ DE L'ÀMBIT DE LA MPGM DE LA PRESÓ DE TRINITAT VELLA, DISTRICTE DE SANT ANDREU

Ajuntament de Barcelona

Ecologia, Urbanisme i Mobilitat
Institut Municipal d'Urbanisme
Direcció de Serveis de Projectes i Obres

AUTOR DELS CRITERIS I DE L'AVANTPROJECTE
Lluis Lamich, arquitecte.

AUTOR DEL PROJECTE EXECUTIU
Beta W
Mateu Tersol, enginyer
Mònica Vila, arquitecte

G-108

NÚM. EXPEDIENT: CPB-17110003
EDICIÓ:
DATA: FEBRER 2023

NOM PLÀNOL
DEFINICIÓ GEOMÈTRICA EN ALÇAT
PARC. PERFILS LONGITUDINALS

0

ESCALA
DIN A3 1:INDICADES
DIN A1 1:- -

PLÀNOL 09.4.1

FULL 13/13

PATH:\\Sinatra\ae\02-PRODUCCIÓ\05-MU-RP URBANITZACIO MPGM TRINITAT\0503-TREBALLS EN CURS\01-PROJECTE\02-DEFINITIU\03-DG-DOCUMENTACIÓ GRÀFICA\02-Plànols\09.4.1_PARC_PERFILS LONGITUDINALS

DATA IMPRESSIÓ: 2/8/2023 1:24 p. m.



PK 0+030

D TIERRA = 0.50 m2.
FIRME = 0.40 m2.

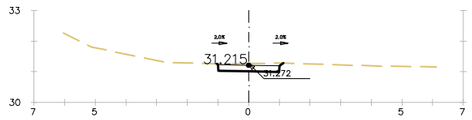

PK 0+070

D TIERRA = 0.52 m2.
FIRME = 0.40 m2.

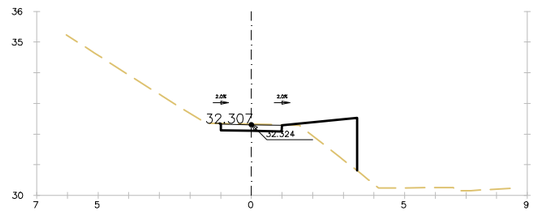

PK 0+110

D TIERRA = 0.43 m2.
TERRAPLEN = 1.68 m2.
FIRME = 0.40 m2.

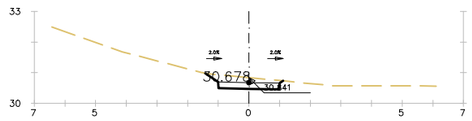

PK 0+020

D TIERRA = 0.78 m2.
FIRME = 0.40 m2.

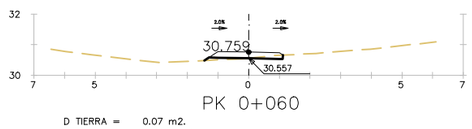

PK 0+060

D TIERRA = 0.07 m2.
TERRAPLEN = 0.07 m2.
FIRME = 0.45 m2.

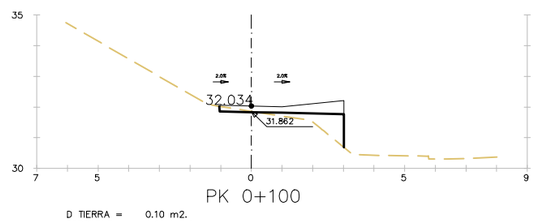

PK 0+100

D TIERRA = 0.10 m2.
TERRAPLEN = 0.91 m2.
FIRME = 1.05 m2.

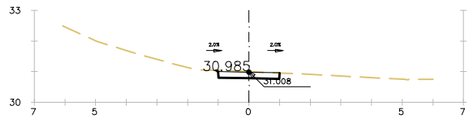

PK 0+010

D TIERRA = 0.45 m2.
FIRME = 0.40 m2.

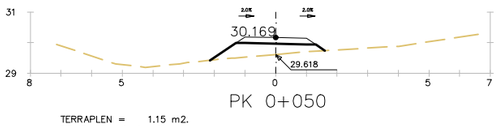

PK 0+050

TERRAPLEN = 1.15 m2.
FIRME = 0.46 m2.

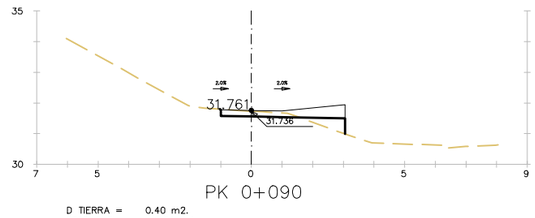

PK 0+090

D TIERRA = 0.40 m2.
TERRAPLEN = 0.38 m2.
FIRME = 1.06 m2.

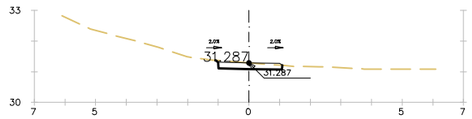

PK 0+000

D TIERRA = 0.41 m2.
FIRME = 0.41 m2.

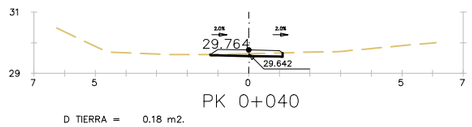

PK 0+040

D TIERRA = 0.18 m2.
FIRME = 0.45 m2.

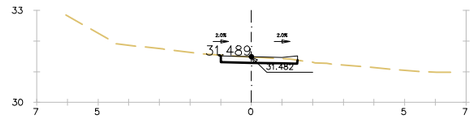

PK 0+080

D TIERRA = 0.46 m2.
FIRME = 0.51 m2.

PROJECTE D'URBANITZACIÓ DE L'ÀMBIT DE LA MPGM DE LA PRESÓ DE TRINITAT VELLA, DISTRICTE DE SANT ANDREU

Ajuntament de Barcelona

Ecologia, Urbanisme i Mobilitat
Institut Municipal d'Urbanisme
Direcció de Serveis de Projectes i Obres

AUTOR DELS CRITERIS I DE L'AVANTPROJECTE
Lluis Lamich, arquitecte.

AUTOR DEL PROJECTE EXECUTIU
Mateu Tersol, enginyer
Mònica Vila, arquitecte

Beta W

G-108

NÚM. EXPEDIENT EDICIÓ
CPB-17110003

DATA
FEBRER 2023

NOM PLÀNOL
DEFINICIÓ GEOMÈTRICA EN ALÇAT
PARC. PERFILS TRANSVERSALS

ESCALA
DIN A3 1:INDICADES
DIN A1 1:- -

PLÀNOL
09.4.2

FULL 1/32

PATH:\\Sinatra\we\02-PRODUCCIÓ\05-IMU-RP URBANITZACIO MPGM TRINITAT\0503-TREBALLS EN CURS\01-PROJECTE\02-DEFINITIU\03-DG-DOCUMENTACIÓ GRÀFICA\02-Plànols\09.4.2_PERFILS TRANSVERSALS

DATA IMPRESSIÓ 2/8/2023 5:03

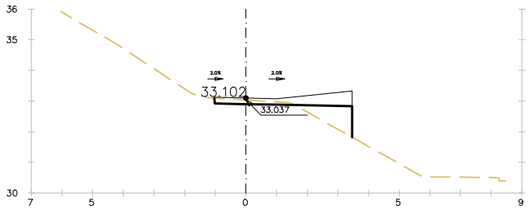

PK 0+140

D TIERRA = 0.32 m2.
TERRAPLEN = 0.95 m2.
FIRME = 1.26 m2.

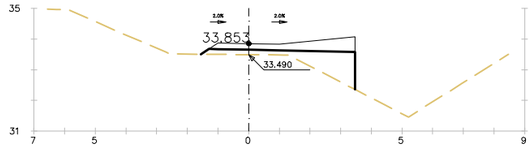

PK 0+170

TERRAPLEN = 1.93 m2.
FIRME = 1.29 m2.

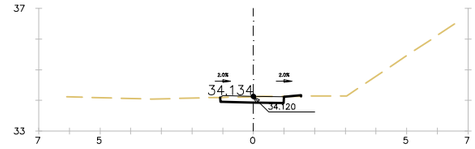

PK 0+200

D TIERRA = 0.38 m2.
TERRAPLEN = 0.01 m2.
FIRME = 0.41 m2.

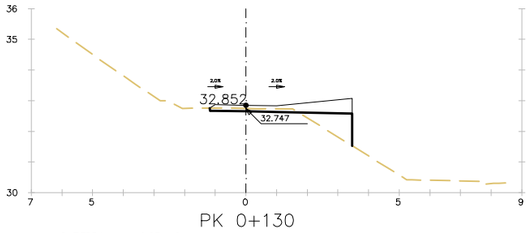

PK 0+130

D TIERRA = 0.27 m2.
TERRAPLEN = 0.93 m2.
FIRME = 1.28 m2.

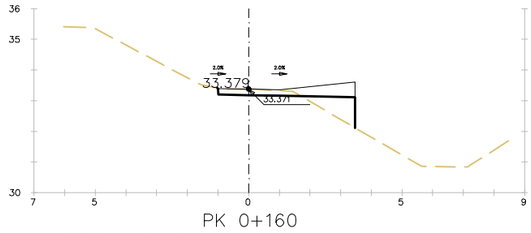

PK 0+160

D TIERRA = 0.46 m2.
TERRAPLEN = 0.88 m2.
FIRME = 1.26 m2.

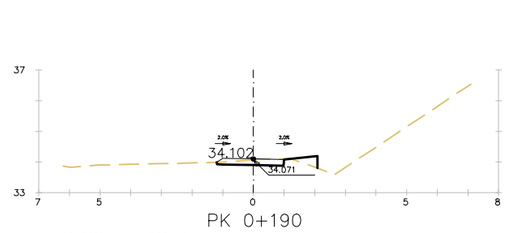

PK 0+190

D TIERRA = 0.33 m2.
TERRAPLEN = 0.17 m2.
FIRME = 0.42 m2.

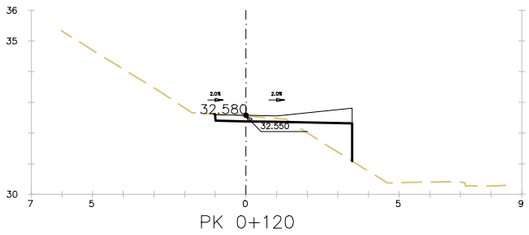

PK 0+120

D TIERRA = 0.38 m2.
TERRAPLEN = 1.24 m2.
FIRME = 1.26 m2.

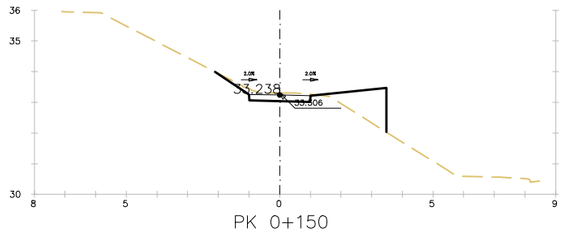

PK 0+150

D TIERRA = 0.66 m2.
TERRAPLEN = 1.43 m2.
FIRME = 0.40 m2.

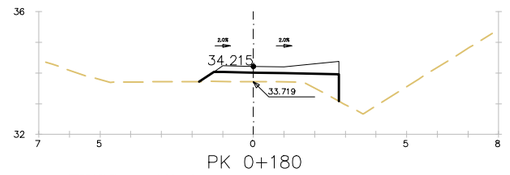

PK 0+180

TERRAPLEN = 1.60 m2.
FIRME = 0.98 m2.

PROJECTE D'URBANITZACIÓ DE L'ÀMBIT DE LA MPGM DE LA PRESÓ DE TRINITAT VELLA, DISTRICTE DE SANT ANDREU

Ajuntament de Barcelona

Ecologia, Urbanisme i Mobilitat
Institut Municipal d'Urbanisme
Direcció de Serveis de Projectes i Obres

AUTOR DELS CRITERIS I DE L'AVANTPROJECTE
Lluis Lamich, arquitecte.

AUTOR DEL PROJECTE EXECUTIU
Mateu Tersol, enginyer
Mònica Vila, arquitecte

Beta W

G-108

NÚM. EXPEDIENT EDICIÓ
CPB-17110003

DATA
FEBRER 2023

NOM PLÀNOL
DEFINICIÓ GEOMÈTRICA EN ALÇAT
PARC. PERFILS TRANSVERSALS

ESCALA
DIN A3 1:INDICADES
DIN A1 1:- -

PLÀNOL
09.4.2

FULL 2/32

PATH:\\Sinatra\ae\02-PRODUCCIÓ\05-JMU-RP URBANITZACIÓ MPGM TRINITAT\0503-TREBALLS EN CURS\01-PROJECTE\02-DEFINITIU\03-DG--DOCUMENTACIÓ GRÀFICA\02-Plànols\09-4-2_PERFILS TRANSVERSALS

DATA IMPRESSIÓ: 2/8/2023 5:03

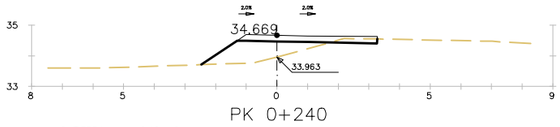

PK 0+240

D TIERRA = 0.18 m2.
TERRAPLEN = 1.74 m2.
FIRME = 0.91 m2.

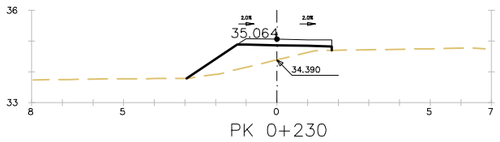

PK 0+230

TERRAPLEN = 2.01 m2.
FIRME = 0.60 m2.

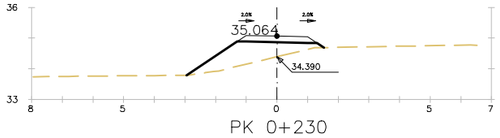

PK 0+230

TERRAPLEN = 1.96 m2.
FIRME = 0.46 m2.

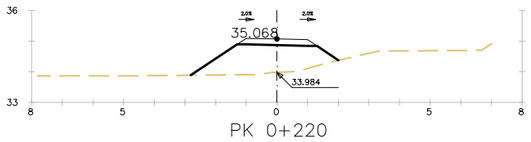

PK 0+220

TERRAPLEN = 3.26 m2.
FIRME = 0.46 m2.

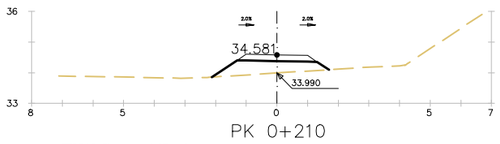

PK 0+210

TERRAPLEN = 1.27 m2.
FIRME = 0.46 m2.

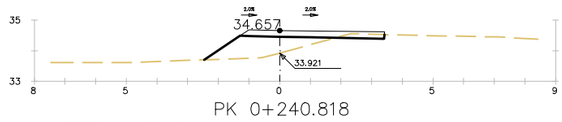

PK 0+240.818

D TIERRA = 0.19 m2.
TERRAPLEN = 1.79 m2.
FIRME = 0.94 m2.

PROJECTE D'URBANITZACIÓ DE L'ÀMBIT DE LA MPGM DE LA PRESÓ DE TRINITAT VELLA, DISTRICTE DE SANT ANDREU

Ajuntament de Barcelona

Ecologia, Urbanisme i Mobilitat
Institut Municipal d'Urbanisme
Direcció de Serveis de Projectes i Obres

AUTOR DELS CRITERIS I DE L'AVANTPROJECTE
Lluis Lamich, arquitecte.

AUTOR DEL PROJECTE EXECUTIU
Mateu Tersol, enginyer
Mònica Vila, arquitecte

Beta W

G-108

NÚM. EXPEDIENT EDICIÓ
CPB-17110003

DATA
FEBRER 2023

NOM PLÀNOL
DEFINICIÓ GEOMÈTRICA EN ALÇAT
PARC. PERFILS TRANSVERSALS

0

ESCALA
DIN A3 1:INDICADES
DIN A1 1:- -

PLÀNOL
09.4.2

FULL 3/32

PATH:\\Sinatra\arx02-PRODUCCIÓ\05-IMU-RP URBANITZACIO MPGM TRINITAT\0503-TREBALLS EN CURS\01-PROJECTE\02-DEFINITIU\03-DG-DOCUMENTACIÓ GRÀFICA\02-Plànols\09-4-2_PERFILS TRANSVERSALS

DATA IMPRESSIÓ: 2/8/2023 5:03

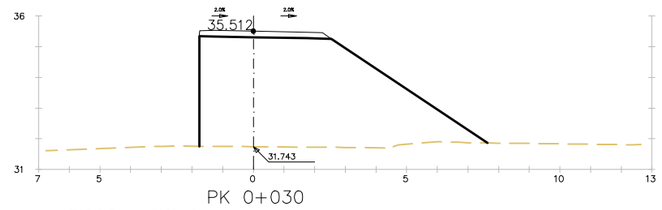

PK 0+030

TERRAPLEN = 24.30 m2.
FIRME = 0.82 m2.

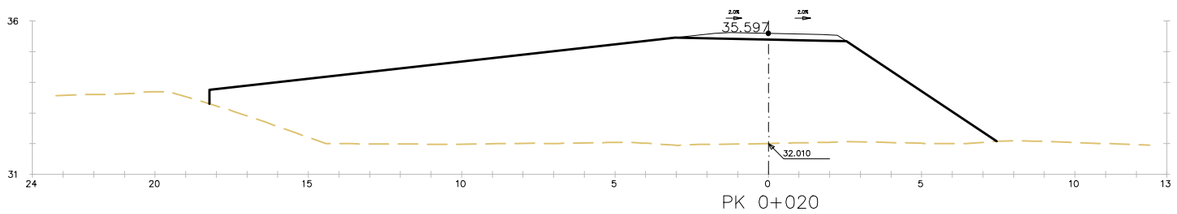

PK 0+020

TERRAPLEN = 64.18 m2.
FIRME = 0.93 m2.

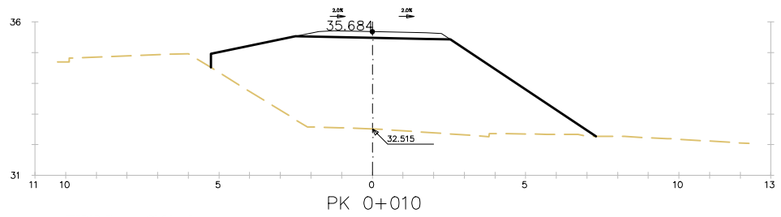

PK 0+010

TERRAPLEN = 26.64 m2.
FIRME = 0.88 m2.

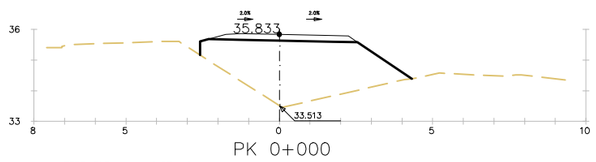

PK 0+000

TERRAPLEN = 9.57 m2.
FIRME = 0.87 m2.

PROJECTE D'URBANITZACIÓ DE L'ÀMBIT DE LA MPGM DE LA PRESÓ DE TRINITAT VELLA, DISTRICTE DE SANT ANDREU

Ajuntament de Barcelona

Ecologia, Urbanisme i Mobilitat
Institut Municipal d'Urbanisme
Direcció de Serveis de Projectes i Obres

AUTOR DELS CRITERIS I DE L'AVANTPROJECTE
Lluis Lamich, arquitecte.

AUTOR DEL PROJECTE EXECUTIU
Mateu Tersol, enginyer
Mònica Vila, arquitecte

Beta W

G-108

NÚM. EXPEDIENT EDICIÓ
CPB-17110003

DATA
FEBRER 2023

NOM PLÀNOL
DEFINICIÓ GEOMÈTRICA EN ALÇAT
PARC. PERFILS TRANSVERSALS

0

ESCALA
DIN A3 1:INDICADES
DIN A1 1:- -

PLÀNOL
09.4.2

FULL 4/32

PATH:\\Sinatra\we\02-PRODUCCIÓ\05-MMU-RP URBANITZACIO MPGM TRINITAT\0503-TREBALLS EN CURS\01-PROJECTE\02-DEFINITU\03-DG-DOCUMENTACIÓ GRÀFICA\02-Plànols\09-4_2_PERFILS TRANSVERSALS

DATA IMPRESSIÓ 2/8/2023 5:03

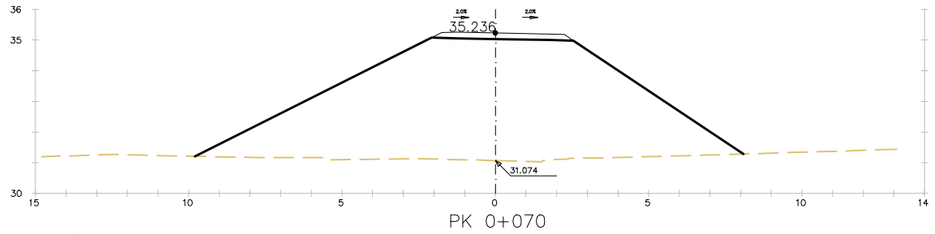

PK 0+070

TERRAPLEN = 44.31 m2.
FIRME = 0.85 m2.

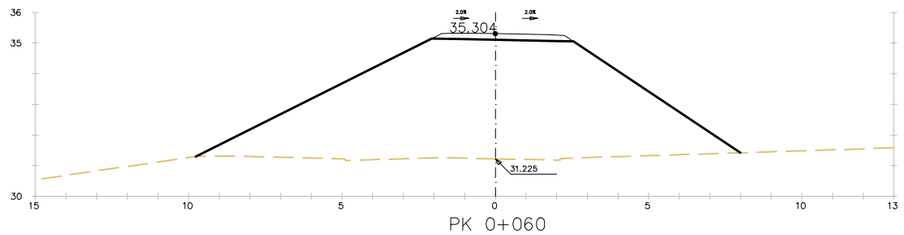

PK 0+060

TERRAPLEN = 43.37 m2.
FIRME = 0.85 m2.

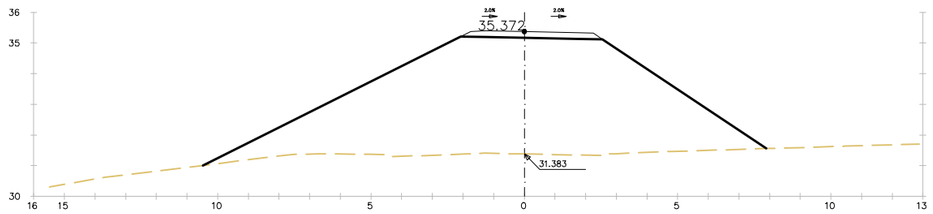

PK 0+050

TERRAPLEN = 42.74 m2.
FIRME = 0.85 m2.

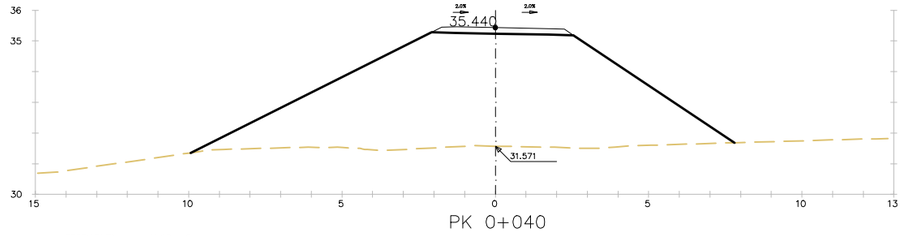

PK 0+040

TERRAPLEN = 41.12 m2.
FIRME = 0.85 m2.

PROJECTE D'URBANITZACIÓ DE L'ÀMBIT DE LA MPGM DE LA PRESÓ DE TRINITAT VELLA, DISTRICTE DE SANT ANDREU

Ajuntament de Barcelona

Ecologia, Urbanisme i Mobilitat
Institut Municipal d'Urbanisme
Direcció de Serveis de Projectes i Obres

AUTOR DELS CRITERIS I DE L'AVANTPROJECTE
Lluis Lamich, arquitecte.

AUTOR DEL PROJECTE EXECUTIU
Mateu Tersol, enginyer
Mònica Vila, arquitecte

Beta W

G-108

NÚM. EXPEDIENT EDICIÓ
CPB-17110003

DATA
FEBRER 2023

NOM PLÀNOL
DEFINICIÓ GEOMÈTRICA EN ALÇAT
PARC. PERFILS TRANSVERSALS

0

ESCALA
DIN A3 1:INDICADES
DIN A1 1:- -

PLÀNOL
09.4.2

FULL 5/32

PATH:\\Sinatra\we\02-PRODUCCIÓ\05-MMU-RP URBANITZACIO MPGM TRINITAT\0503-TREBALLS EN CURS\01-PROJECTE\02-DEFINITIU\03-DG-DOCUMENTACIÓ GRÀFICA\02-Plànols\09.4.2_PERFILS TRANSVERSALS

DATA IMPRESSIÓ 2/8/2023 5:03

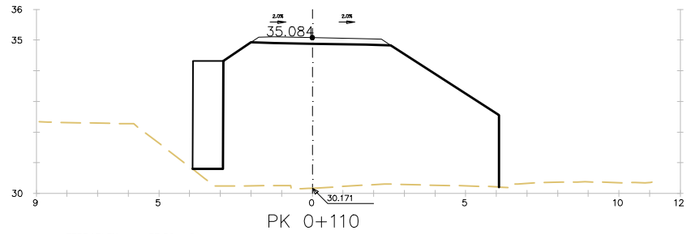

PK 0+110

TERRAPLEN = 37.56 m2.
MUROS = 3.53 m2.
FIRME = 0.84 m2.

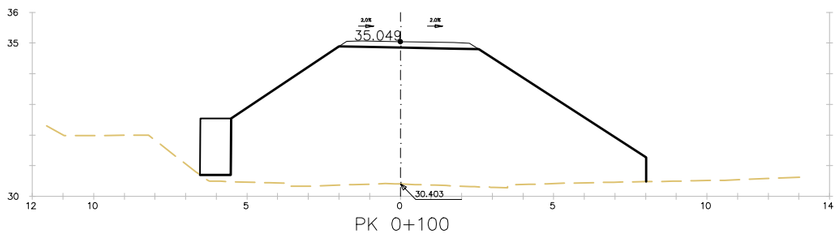

PK 0+100

TERRAPLEN = 46.54 m2.
MUROS = 1.83 m2.
FIRME = 0.84 m2.

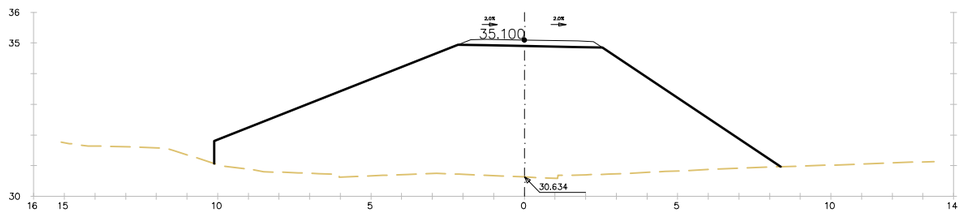

PK 0+090

TERRAPLEN = 52.63 m2.
FIRME = 0.85 m2.

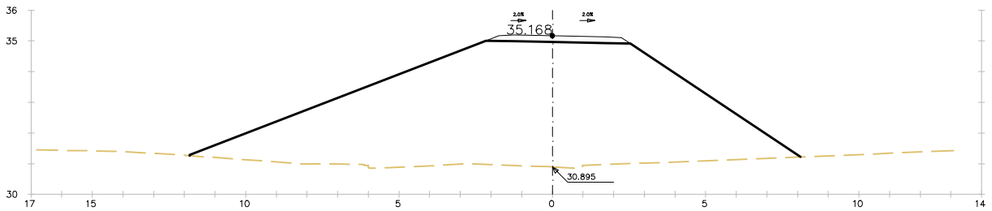

PK 0+080

TERRAPLEN = 50.47 m2.
FIRME = 0.85 m2.

PROJECTE D'URBANITZACIÓ DE L'ÀMBIT DE LA MPGM DE LA PRESÓ DE TRINITAT VELLA, DISTRICTE DE SANT ANDREU

Ajuntament de Barcelona

Ecologia, Urbanisme i Mobilitat
Institut Municipal d'Urbanisme
Direcció de Serveis de Projectes i Obres

AUTOR DELS CRITERIS I DE L'AVANTPROJECTE
Lluis Lamich, arquitecte.

AUTOR DEL PROJECTE EXECUTIU
Mateu Tersol, enginyer
Mònica Vila, arquitecte

Beta W

G-108

NÚM. EXPEDIENT EDICIÓ
CPB-17110003

DATA
FEBRER 2023

NOM PLÀNOL
DEFINICIÓ GEOMÈTRICA EN ALÇAT
PARC. PERFILS TRANSVERSALS

0

ESCALA
DIN A3 1:INDICADES
DIN A1 1:- -

PLÀNOL
09.4.2

FULL 6/32

PATH:\\Sinatra\we\02-PRODUCCIÓ\05-IMU-RP URBANITZACIO MPGM TRINITAT\0503-TREBALLS EN CURS\01-PROJECTE\02-DEFINITU\03-DG-DOCUMENTACIÓ GRÀFICA\02-Plànols\09-4_2_PERFILS TRANSVERSALS

DATA IMPRESSIÓ 2/8/2023 503

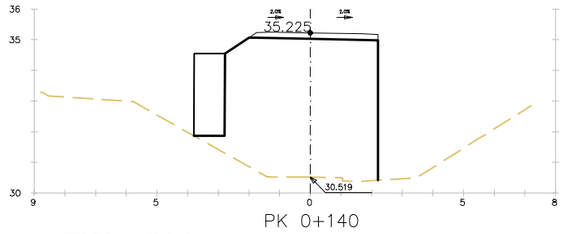

PK 0+140

TERRAPLEN = 22.18 m2.
MUROS = 2.68 m2.
FIRME = 0.80 m2.

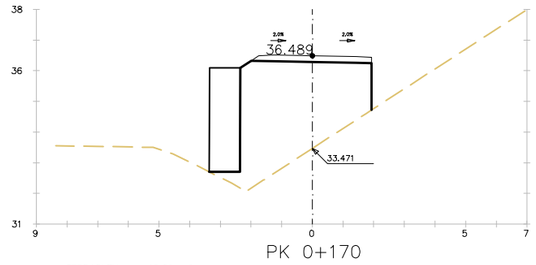

PK 0+170

TERRAPLEN = 12.89 m2.
MUROS = 3.39 m2.
FIRME = 0.75 m2.

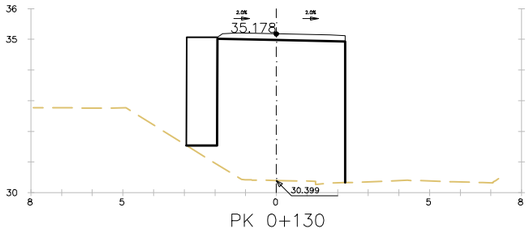

PK 0+130

TERRAPLEN = 19.28 m2.
MUROS = 3.53 m2.
FIRME = 0.81 m2.

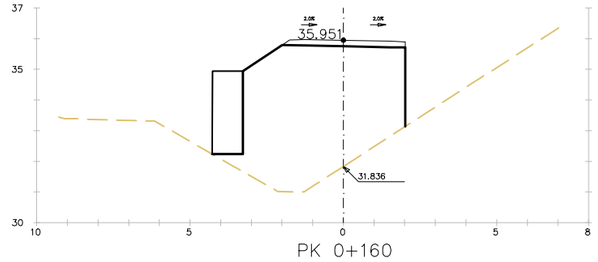

PK 0+160

TERRAPLEN = 21.02 m2.
MUROS = 2.70 m2.
FIRME = 0.77 m2.

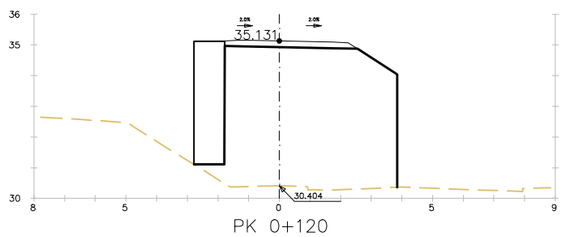

PK 0+120

TERRAPLEN = 25.48 m2.
MUROS = 4.01 m2.
FIRME = 0.82 m2.

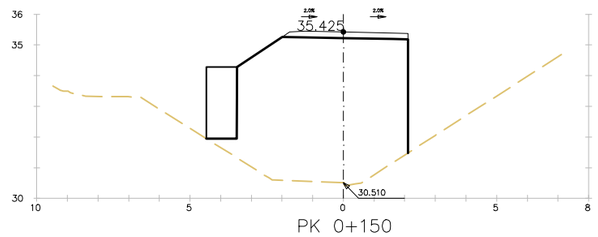

PK 0+150

TERRAPLEN = 24.64 m2.
MUROS = 2.33 m2.
FIRME = 0.78 m2.

PROJECTE D'URBANITZACIÓ DE L'ÀMBIT DE LA MPGM DE LA PRESÓ DE TRINITAT VELLA, DISTRICTE DE SANT ANDREU

Ajuntament de Barcelona
Ecologia, Urbanisme i Mobilitat
Institut Municipal d'Urbanisme
Direcció de Serveis de Projectes i Obres

AUTOR DELS CRITERIS I DE L'AVANTPROJECTE
Lluis Lamich, arquitecte.

AUTOR DEL PROJECTE EXECUTIU
Beta W
Mateu Tersol, enginyer
Mònica Vila, arquitecte

G-108

NÚM. EXPEDIENT EDICIÓ
CPB-17110003

DATA
FEBRER 2023

NOM PLÀNOL
DEFINICIÓ GEOMÈTRICA EN ALÇAT
PARC. PERFILS TRANSVERSALS

0

ESCALA
DIN A3 1:INDICADES
DIN A1 1:- -

PLÀNOL
09.4.2

FULL 7/32

PATH:\\Sinatra\aie\02-PRODUCCIÓ\05-IMU-RP URBANITZACIO MPGM TRINITAT\0503-TREBALLS EN CURS\01-PROJECTE\02-DEFINITIU\03-DG-DOCUMENTACIÓ GRÀFICA\02-Plànols\09.4.2_PERFILS TRANSVERSALS

DATA IMPRESSIÓ: 2/8/2023 5:03

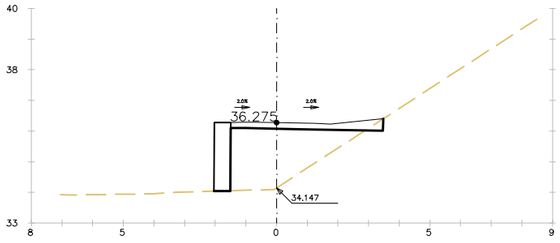

PK 0+200

D TIERRA = 0.12 m2.
TERRAPLEN = 5.81 m2.
MUROS = 1.20 m2.
FIRME = 1.15 m2.

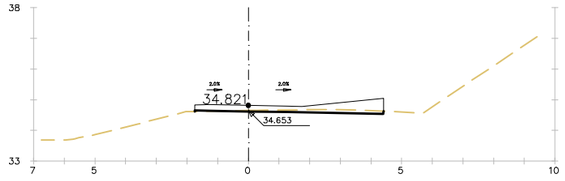

PK 0+230

D TIERRA = 0.41 m2.
TERRAPLEN = 0.02 m2.
FIRME = 1.62 m2.

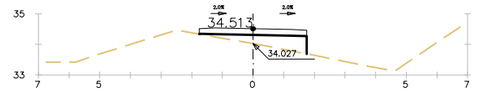

PK 0+260

TERRAPLEN = 1.02 m2.
FIRME = 0.69 m2.

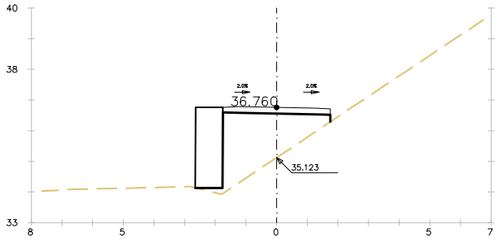

PK 0+190

TERRAPLEN = 5.14 m2.
MUROS = 2.34 m2.
FIRME = 0.69 m2.

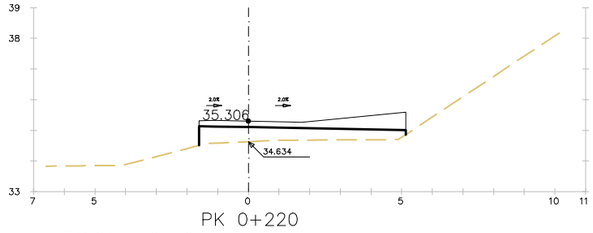

PK 0+220

TERRAPLEN = 2.73 m2.
FIRME = 1.99 m2.

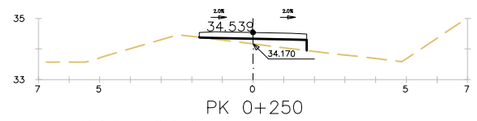

PK 0+250

TERRAPLEN = 0.59 m2.
FIRME = 0.69 m2.

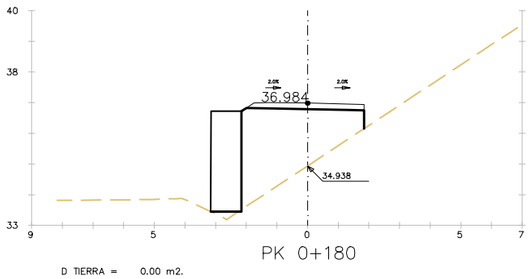

PK 0+180

D TIERRA = 0.00 m2.
TERRAPLEN = 7.92 m2.
MUROS = 3.27 m2.
FIRME = 0.73 m2.

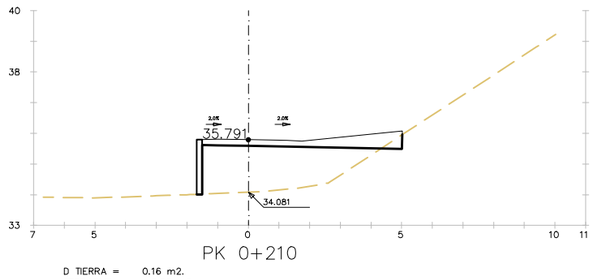

PK 0+210

D TIERRA = 0.16 m2.
TERRAPLEN = 6.90 m2.
MUROS = 0.32 m2.
FIRME = 1.90 m2.

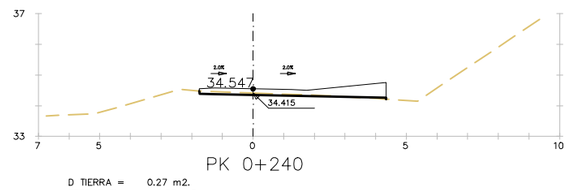

PK 0+240

D TIERRA = 0.27 m2.
TERRAPLEN = 0.03 m2.
FIRME = 1.58 m2.

PROJECTE D'URBANITZACIÓ DE L'ÀMBIT DE LA MPGM DE LA PRESÓ DE TRINITAT VELLA, DISTRICTE DE SANT ANDREU

Ajuntament de Barcelona

Ecologia, Urbanisme i Mobilitat
Institut Municipal d'Urbanisme
Direcció de Serveis de Projectes i Obres

AUTOR DELS CRITERIS I DE L'AVANTPROJECTE
Lluis Lamich, arquitecte.

AUTOR DEL PROJECTE EXECUTIU
Mateu Tersol, enginyer
Mònica Vila, arquitecte

Beta W

G-108

NÚM. EXPEDIENT EDICIÓ
CPB-17110003

DATA
FEBRER 2023

NOM PLÀNOL
DEFINICIÓ GEOMÈTRICA EN ALÇAT
PARC. PERFILS TRANSVERSALS

ESCALA
DIN A3 1:INDICADES
DIN A1 1:- -

PLÀNOL
09.4.2
FULL 8/32

PATH:\\Sinaria\ae\02-PRODUCCIÓ\05-JMU-RP URBANITZACIÓ MPGM TRINITAT\0503-TREBALLS EN CURS\01-PROJECTE\02-DEFINITIU\03-DG--DOCUMENTACIÓ GRÀFICA\02-Plànols\09-4-2_PERFILS TRANSVERSALS

DATA IMPRESSIÓ: 2/8/2023 5:03

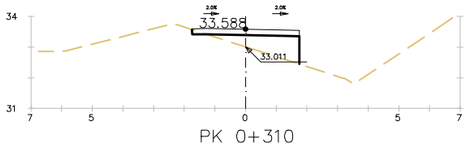

PK 0+310

D TIERRA = 0.04 m2.
TERRAPLEN = 1.36 m2.
FIRME = 0.69 m2.

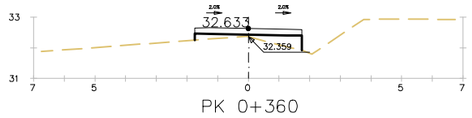

PK 0+360

TERRAPLEN = 0.72 m2.
FIRME = 0.69 m2.

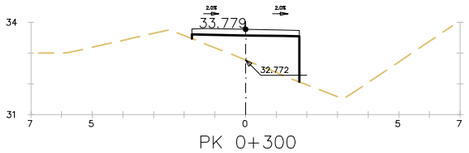

PK 0+300

TERRAPLEN = 2.83 m2.
FIRME = 0.69 m2.

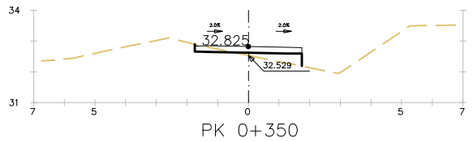

PK 0+350

D TIERRA = 0.14 m2.
TERRAPLEN = 0.46 m2.
FIRME = 0.69 m2.

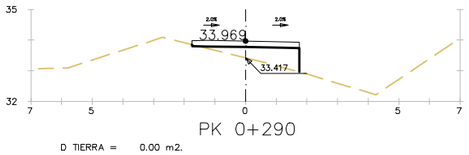

PK 0+290

D TIERRA = 0.00 m2.
TERRAPLEN = 1.25 m2.
FIRME = 0.69 m2.

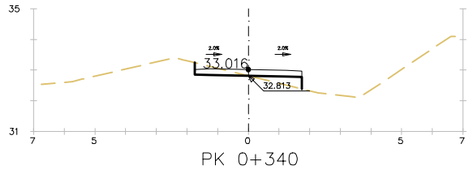

PK 0+340

D TIERRA = 0.34 m2.
TERRAPLEN = 0.35 m2.
FIRME = 0.69 m2.

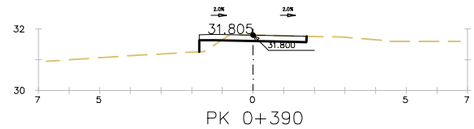

PK 0+390

D TIERRA = 0.52 m2.
TERRAPLEN = 0.16 m2.
FIRME = 0.69 m2.

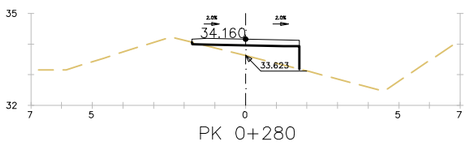

PK 0+280

D TIERRA = 0.01 m2.
TERRAPLEN = 1.19 m2.
FIRME = 0.69 m2.

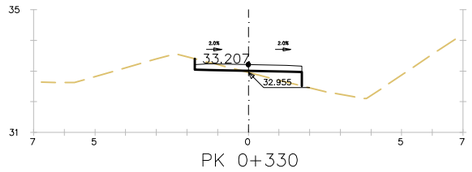

PK 0+330

D TIERRA = 0.27 m2.
TERRAPLEN = 0.45 m2.
FIRME = 0.69 m2.

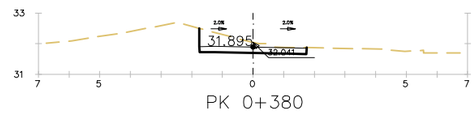

PK 0+380

D TIERRA = 1.40 m2.
FIRME = 0.69 m2.

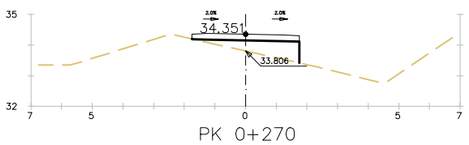

PK 0+270

TERRAPLEN = 1.21 m2.
FIRME = 0.69 m2.

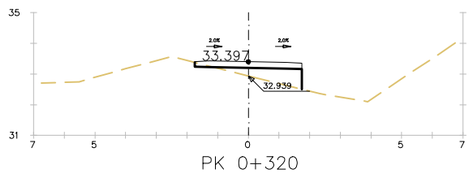

PK 0+320

D TIERRA = 0.04 m2.
TERRAPLEN = 0.95 m2.
FIRME = 0.69 m2.

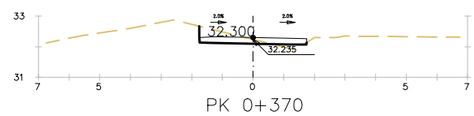

PK 0+370

D TIERRA = 0.63 m2.
TERRAPLEN = 0.09 m2.
FIRME = 0.69 m2.

PROJECTE D'URBANITZACIÓ DE L'ÀMBIT DE LA MPGM DE LA PRESÓ DE TRINITAT VELLA, DISTRICTE DE SANT ANDREU

Ajuntament de Barcelona

Ecologia, Urbanisme i Mobilitat
Institut Municipal d'Urbanisme
Direcció de Serveis de Projectes i Obres

AUTOR DELS CRITERIS I DE L'AVANTPROJECTE
Lluis Lamich, arquitecte.

AUTOR DEL PROJECTE EXECUTIU
Beta W
Mateu Tersol, enginyer
Mònica Vila, arquitecte

G-108

NÚM. EXPEDIENT EDICIÓ
CPB-17110003

DATA
FEBRER 2023

NOM PLÀNOL
DEFINICIÓ GEOMÈTRICA EN ALÇAT
PARC. PERFILS TRANSVERSALS

ESCALA
DIN A3 1:INDICADES
DIN A1 1:- -

PLÀNOL
09.4.2

FULL 9/32

PATH:\\Sinatra\wa02-PRODUCCIÓ\05-IMU-RP URBANITZACIO MPGM TRINITAT\0503-TREBALLS EN CURS\01-PROJECTE\02-DEFINITIU\03-DG-DOCUMENTACIÓ GRÀFICA\02-Plànols\09-4-2_PERFILS TRANSVERSALS

DATA IMPRESSIÓ: 2/8/2023 5:03

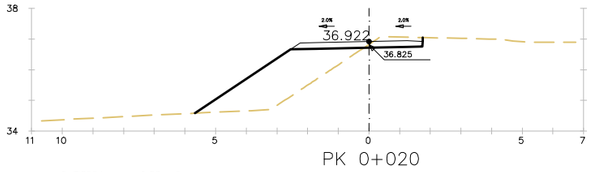

PK 0+020

D TIERRA = 0.53 m2.
TERRAPLEN = 4.73 m2.
FIRME = 0.82 m2.

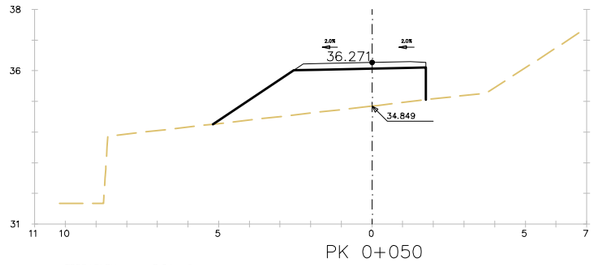

PK 0+050

TERRAPLEN = 7.34 m2.
FIRME = 0.82 m2.

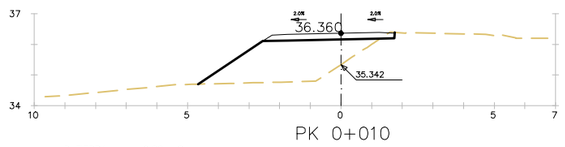

PK 0+010

D TIERRA = 0.06 m2.
TERRAPLEN = 5.16 m2.
FIRME = 0.82 m2.

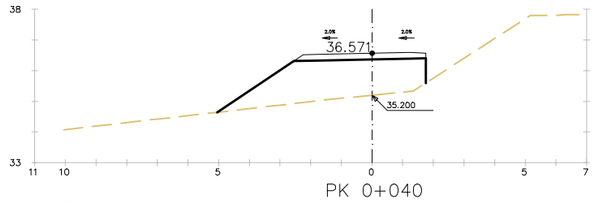

PK 0+040

TERRAPLEN = 6.87 m2.
FIRME = 0.82 m2.

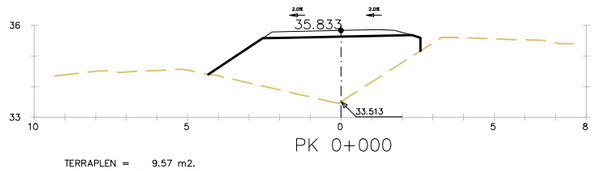

PK 0+000

TERRAPLEN = 9.57 m2.
FIRME = 0.87 m2.

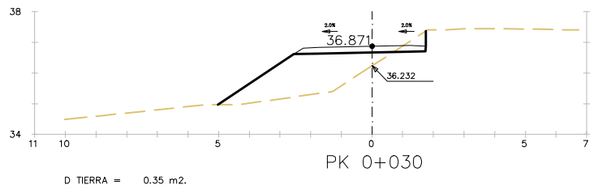

PK 0+030

D TIERRA = 0.35 m2.
TERRAPLEN = 4.72 m2.
FIRME = 0.82 m2.

PROJECTE D'URBANITZACIÓ DE L'ÀMBIT DE LA MPGM DE LA PRESÓ DE TRINITAT VELLA, DISTRICTE DE SANT ANDREU

Ajuntament de Barcelona

Ecologia, Urbanisme i Mobilitat
Institut Municipal d'Urbanisme
Direcció de Serveis de Projectes i Obres

AUTOR DELS CRITERIS I DE L'AVANTPROJECTE
Lluis Lamich, arquitecte.

AUTOR DEL PROJECTE EXECUTIU
Mateu Tersol, enginyer
Mònica Vila, arquitecte

Beta W

G-108

NÚM. EXPEDIENT EDICIÓ
CPB-17110003

DATA
FEBRER 2023

NOM PLÀNOL
DEFINICIÓ GEOMÈTRICA EN ALÇAT
PARC. PERFILS TRANSVERSALS

0

ESCALA
DIN A3 1:INDICADES
DIN A1 1:- -

PLÀNOL
09.4.2

FULL 10/32

PATH:\\Sinatra\ae\02-PRODUCCIÓ\05-IMU-RP URBANITZACIO MPGM TRINITAT\0503-TREBALLS EN CURS\01-PROJECTE\02-DEFINITU\03-DG-DOCUMENTACIÓ GRÀFICA\02-Plànols\09.4.2_PERFILS TRANSVERSALS

DATA IMPRESSIÓ: 2/8/2023 5:03

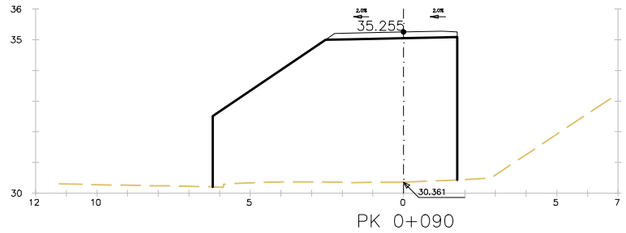

PK 0+090

TERRAPLEN = 32.69 m2.
FIRME = 0.82 m2.

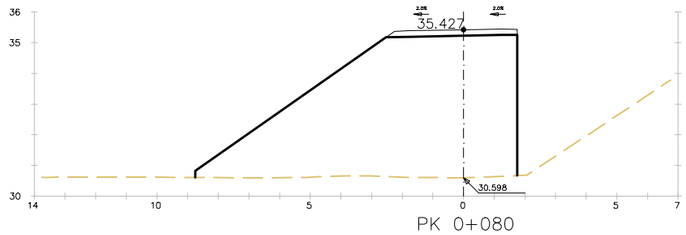

PK 0+080

TERRAPLEN = 34.51 m2.
FIRME = 0.82 m2.

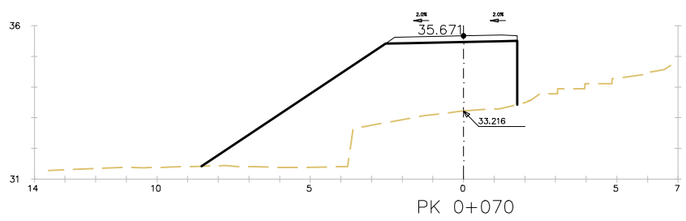

PK 0+070

TERRAPLEN = 20.51 m2.
FIRME = 0.82 m2.

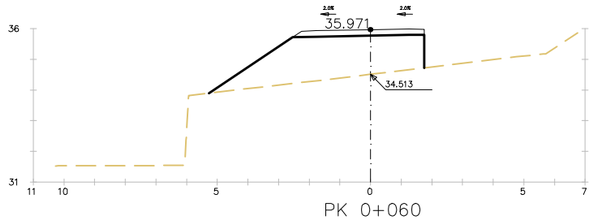

PK 0+060

TERRAPLEN = 7.63 m2.
FIRME = 0.82 m2.

PROJECTE D'URBANITZACIÓ DE L'ÀMBIT DE LA MPGM DE LA PRESÓ DE TRINITAT VELLA, DISTRICTE DE SANT ANDREU

Ajuntament de Barcelona

Ecologia, Urbanisme i Mobilitat
Institut Municipal d'Urbanisme
Direcció de Serveis de Projectes i Obres

AUTOR DELS CRITERIS I DE L'AVANTPROJECTE
Lluis Lamich, arquitecte.

AUTOR DEL PROJECTE EXECUTIU
Mateu Tersol, enginyer
Mònica Vila, arquitecte

Beta W

G-108

NÚM. EXPEDIENT EDICIÓ
CPB-17110003

DATA
FEBRER 2023

NOM PLÀNOL
DEFINICIÓ GEOMÈTRICA EN ALÇAT
PARC. PERFILS TRANSVERSALS

0

ESCALA
DIN A3 1:INDICADES
DIN A1 1:- -

PLÀNOL
09.4.2

FULL 11/32

PATH:\\Sinatra\we\02-PRODUCCIÓ\05-MMU-RP URBANITZACIO MPGM TRINITAT\0503-TREBALLS EN CURS\01-PROJECTE\02-DEFINITU\03-DG-DOCUMENTACIÓ GRÀFICA\02-Plànols\09-4_2_PERFILS TRANSVERSALS

DATA IMPRESSIÓ 2/8/2023 5:03

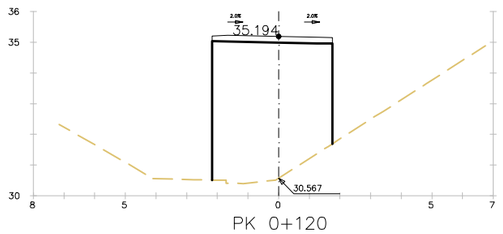

PK 0+120

TERRAPLEN = 16.61 m2.
FIRME = 0.77 m2.

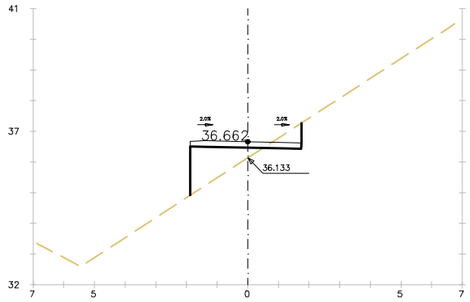

PK 0+150

D TIERRA = 0.53 m2.
TERRAPLEN = 1.87 m2.
FIRME = 0.71 m2.

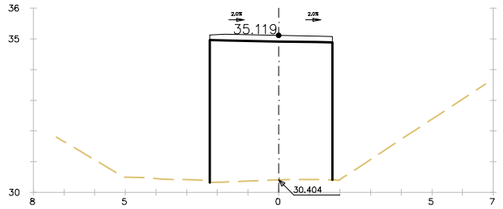

PK 0+110

TERRAPLEN = 18.16 m2.
FIRME = 0.79 m2.

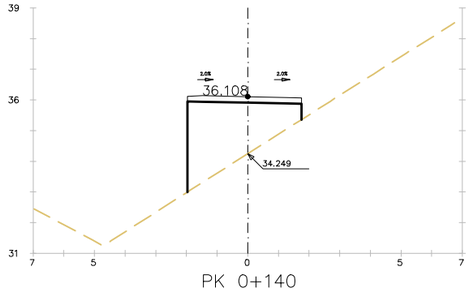

PK 0+140

TERRAPLEN = 6.45 m2.
FIRME = 0.73 m2.

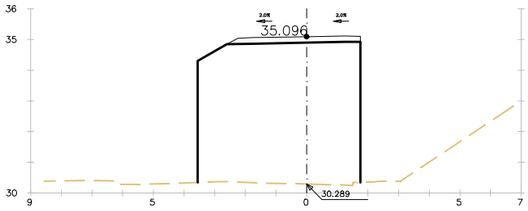

PK 0+100

TERRAPLEN = 23.97 m2.
FIRME = 0.82 m2.

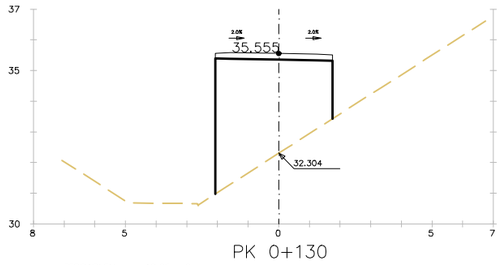

PK 0+130

TERRAPLEN = 12.05 m2.
FIRME = 0.75 m2.

PROJECTE D'URBANITZACIÓ DE L'ÀMBIT DE LA MPGM DE LA PRESÓ DE TRINITAT VELLA, DISTRICTE DE SANT ANDREU

Ajuntament de Barcelona

Ecologia, Urbanisme i Mobilitat
Institut Municipal d'Urbanisme
Direcció de Serveis de Projectes i Obres

AUTOR DELS CRITERIS I DE L'AVANTPROJECTE
Lluis Lamich, arquitecte.

AUTOR DEL PROJECTE EXECUTIU
Mateu Tersol, enginyer
Mònica Vila, arquitecte

Beta W

G-108

NÚM. EXPEDIENT EDICIÓ
CPB-17110003

DATA
FEBRER 2023

NOM PLÀNOL
DEFINICIÓ GEOMÈTRICA EN ALÇAT
PARC. PERFILS TRANSVERSALS

0

ESCALA
DIN A3 1:INDICADES
DIN A1 1:- -

PLÀNOL
09.4.2

FULL 12/32

PATH:\\Sinatra\aie\02-PRODUCCIÓ\05-IMU-RP URBANITZACIO MPGM TRINITAT\0503-TREBALLS EN CURS\01-PROJECTE\02-DEFINITIU\03-DG-DOCUMENTACIÓ GRÀFICA\02-Plànols\09.4.2_PERFILS TRANSVERSALS

DATA IMPRESSIÓ: 2/8/2023 5:03

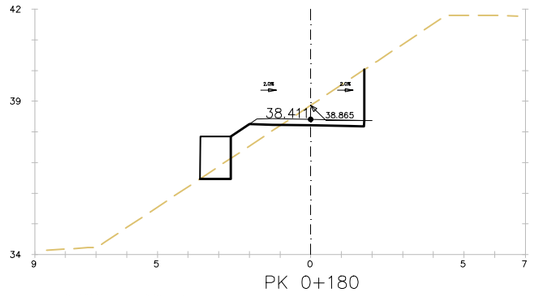

PK 0+180

D TIERRA = 2.84 m2.
TERRAPLEN = 0.80 m2.
MUROS = 1.38 m2.
FIRME = 0.71 m2.

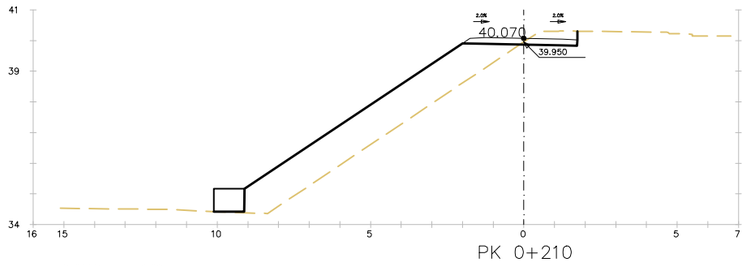

PK 0+210

D TIERRA = 0.70 m2.
TERRAPLEN = 10.32 m2.
MUROS = 0.75 m2.
FIRME = 0.71 m2.

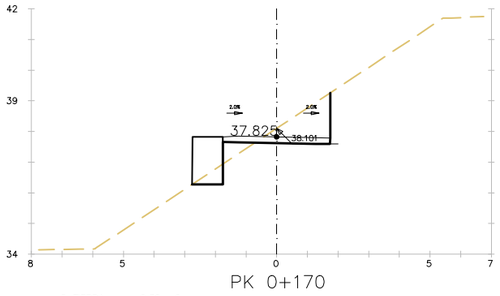

PK 0+170

D TIERRA = 2.38 m2.
TERRAPLEN = 0.38 m2.
MUROS = 1.56 m2.
FIRME = 0.69 m2.

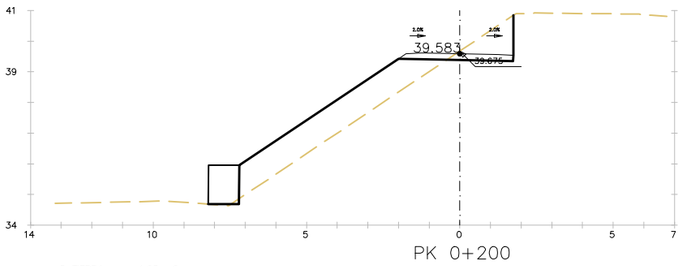

PK 0+200

D TIERRA = 1.65 m2.
TERRAPLEN = 6.53 m2.
MUROS = 1.27 m2.
FIRME = 0.71 m2.

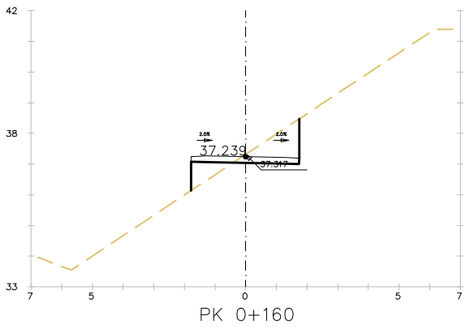

PK 0+160

D TIERRA = 1.59 m2.
TERRAPLEN = 0.64 m2.
FIRME = 0.69 m2.

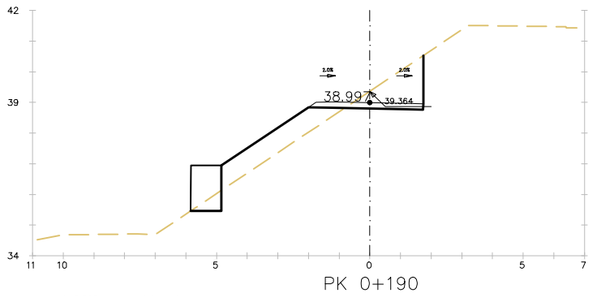

PK 0+190

D TIERRA = 2.61 m2.
TERRAPLEN = 2.77 m2.
MUROS = 1.48 m2.
FIRME = 0.71 m2.

PROJECTE D'URBANITZACIÓ DE L'ÀMBIT DE LA MPGM DE LA PRESÓ DE TRINITAT VELLA, DISTRICTE DE SANT ANDREU

Ajuntament de Barcelona

Ecologia, Urbanisme i Mobilitat
Institut Municipal d'Urbanisme
Direcció de Serveis de Projectes i Obres

AUTOR DELS CRITERIS I DE L'AVANTPROJECTE
Lluis Lamich, arquitecte.

AUTOR DEL PROJECTE EXECUTIU
Beta W
Mateu Tersol, enginyer
Mònica Vila, arquitecte

G-108

NÚM. EXPEDIENT EDICIÓ
CPB-17110003

DATA
FEBRER 2023

NOM PLÀNOL
DEFINICIÓ GEOMÈTRICA EN ALÇAT
PARC. PERFILS TRANSVERSALS

0

ESCALA
DIN A3 1:INDICADES
DIN A1 1:- -

PLÀNOL
09.4.2

FULL 13/32

PATH:\\Sinatra\wa02-PRODUCCIÓ\05-IMU-RP URBANITZACIO MPGM TRINITAT\0503-TREBALLS EN CURS\01-PROJECTE\02-DEFINITIU\03-DG-DOCUMENTACIÓ GRÀFICA\02-Plànols\09.4.2_PERFILS TRANSVERSALS

DATA IMPRESSIÓ: 2/8/2023 5:03

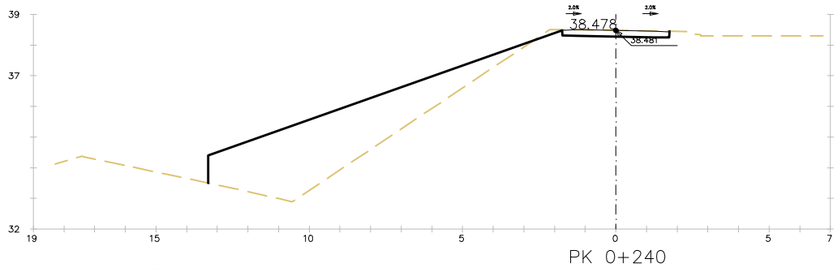

PK 0+240

D TIERRA = 0.78 m2.
TERRAPLEN = 14.37 m2.
FIRME = 0.69 m2.

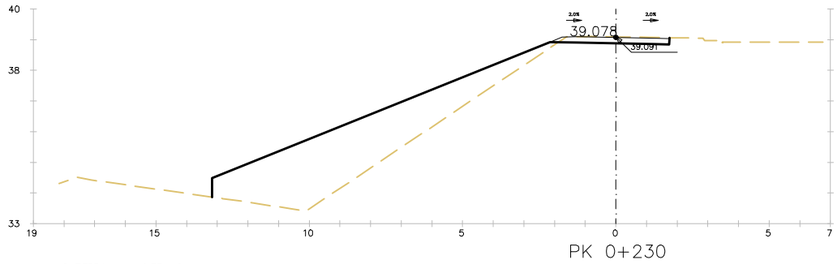

PK 0+230

D TIERRA = 0.73 m2.
TERRAPLEN = 14.42 m2.
FIRME = 0.72 m2.

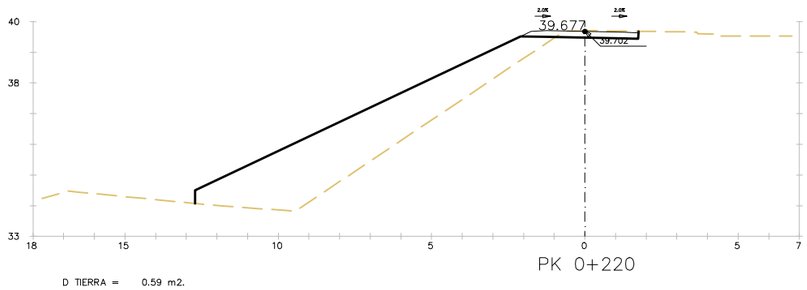

PK 0+220

D TIERRA = 0.59 m2.
TERRAPLEN = 15.85 m2.
FIRME = 0.72 m2.

PROJECTE D'URBANITZACIÓ DE L'ÀMBIT DE LA MPGM DE LA PRESÓ DE TRINITAT VELLA, DISTRICTE DE SANT ANDREU

Ajuntament de Barcelona

Ecologia, Urbanisme i Mobilitat
Institut Municipal d'Urbanisme
Direcció de Serveis de Projectes i Obres

AUTOR DELS CRITERIS I DE L'AVANTPROJECTE
Lluis Lamich, arquitecte.

AUTOR DEL PROJECTE EXECUTIU
Mateu Tersol, enginyer
Mònica Vila, arquitecte

Beta W

G-108

NÚM. EXPEDIENT EDICIÓ
CPB-17110003

DATA
FEBRER 2023

NOM PLÀNOL
DEFINICIÓ GEOMÈTRICA EN ALÇAT
PARC. PERFILS TRANSVERSALS

0

ESCALA
DIN A3 1:INDICADES
DIN A1 1:- -

PLÀNOL
09.4.2

FULL 14/32

PATH:\\Smatrabae\02-PRODUCCIÓ\05-IMU-RP URBANITZACIO MPGM TRINITAT\0503-TREBALLS EN CURS\01-PROJECTE\02-DEFINITIU\03-DG--DOCUMENTACIÓ GRÀFICA\02-Plànols\09.4.2_PERFILS TRANSVERSALS

DATA IMPRESSIÓ: 2/8/2023 5:03

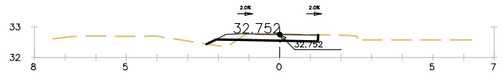

PK 0+090

D TIERRA = 0.50 m2.
TERRAPLEN = 0.15 m2.
FIRME = 0.62 m2.

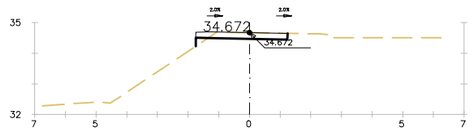

PK 0+130

D TIERRA = 0.49 m2.
TERRAPLEN = 0.06 m2.
FIRME = 0.59 m2.

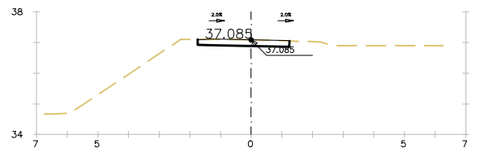

PK 0+170

D TIERRA = 0.59 m2.
FIRME = 0.59 m2.

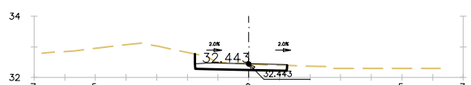

PK 0+080

D TIERRA = 0.74 m2.
FIRME = 0.59 m2.

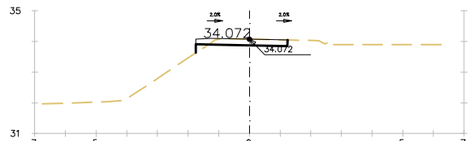

PK 0+120

D TIERRA = 0.49 m2.
TERRAPLEN = 0.06 m2.
FIRME = 0.59 m2.

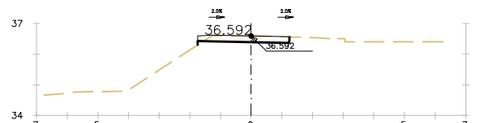

PK 0+160

D TIERRA = 0.52 m2.
TERRAPLEN = 0.01 m2.
FIRME = 0.59 m2.

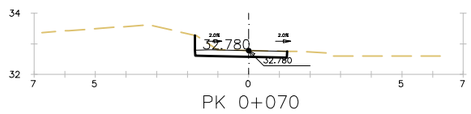

PK 0+070

D TIERRA = 0.78 m2.
FIRME = 0.59 m2.

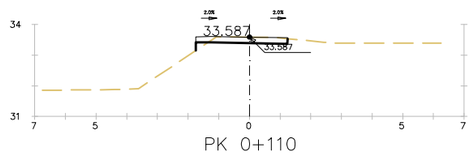

PK 0+110

D TIERRA = 0.48 m2.
TERRAPLEN = 0.05 m2.
FIRME = 0.59 m2.

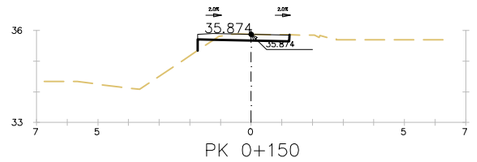

PK 0+150

D TIERRA = 0.45 m2.
TERRAPLEN = 0.10 m2.
FIRME = 0.59 m2.

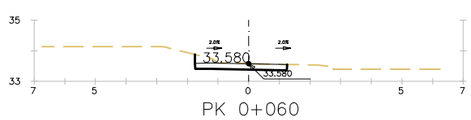

PK 0+060

D TIERRA = 0.73 m2.
FIRME = 0.59 m2.

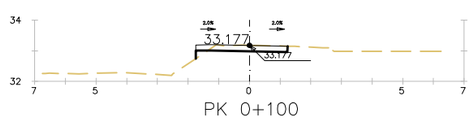

PK 0+100

D TIERRA = 0.47 m2.
TERRAPLEN = 0.05 m2.
FIRME = 0.59 m2.

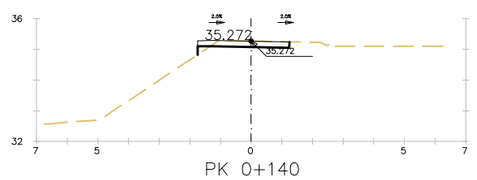

PK 0+140

D TIERRA = 0.49 m2.
TERRAPLEN = 0.06 m2.
FIRME = 0.59 m2.

PROJECTE D'URBANITZACIÓ DE L'ÀMBIT DE LA MPGM DE LA PRESÓ DE TRINITAT VELLA, DISTRICTE DE SANT ANDREU

Ajuntament de Barcelona

Ecologia, Urbanisme i Mobilitat
Institut Municipal d'Urbanisme
Direcció de Serveis de Projectes i Obres

AUTOR DELS CRITERIS I DE L'AVANTPROJECTE
Lluis Lamich, arquitecte.

AUTOR DEL PROJECTE EXECUTIU
Mateu Tersol, enginyer
Mònica Vila, arquitecte

Beta W

G-108

NÚM. EXPEDIENT EDICIÓ
CPB-17110003

DATA
FEBRER 2023

NOM PLÀNOL
DEFINICIÓ GEOMÈTRICA EN ALÇAT
PARC. PERFILS TRANSVERSALS

ESCALA
DIN A3 1:INDICADES
DIN A1 1:- -

PLÀNOL
09.4.2

FULL 15/32

PATH:\\Sinatra\we\02-PRODUCCIÓ\05-MU-RP URBANITZACIO MPGM TRINITAT\0503-TREBALLS EN CURS\01-PROJECTE\02-DEFINITIU\03-DG-DOCUMENTACIÓ GRÀFICA\02-Plànols\09.4.2_PERFILS TRANSVERSALS

DATA IMPRESSIÓ 2/8/2023 5:03

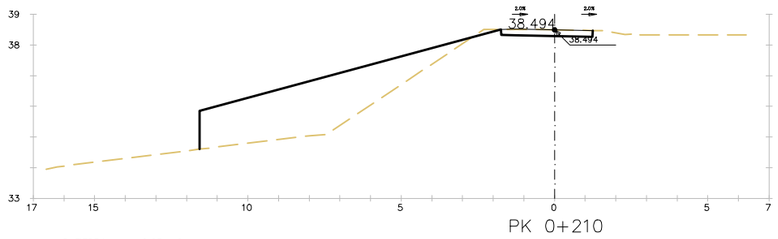

PK 0+210

D TIERRA = 0.65 m2.
TERRAPLEN = 10.89 m2.
FIRME = 0.59 m2.

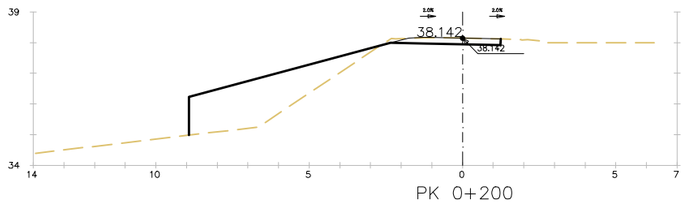

PK 0+200

D TIERRA = 0.69 m2.
TERRAPLEN = 6.36 m2.
FIRME = 0.64 m2.

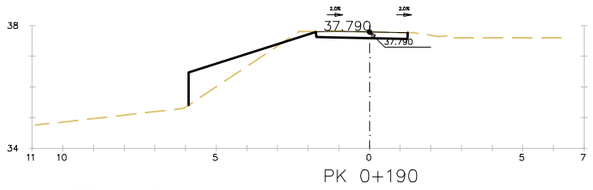

PK 0+190

D TIERRA = 0.68 m2.
TERRAPLEN = 1.66 m2.
FIRME = 0.59 m2.

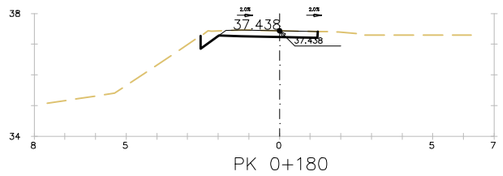

PK 0+180

D TIERRA = 0.82 m2.
FIRME = 0.61 m2.

PROJECTE D'URBANITZACIÓ DE L'ÀMBIT DE LA MPGM DE LA PRESÓ DE TRINITAT VELLA, DISTRICTE DE SANT ANDREU

Ajuntament de Barcelona

Ecologia, Urbanisme i Mobilitat
Institut Municipal d'Urbanisme
Direcció de Serveis de Projectes i Obres

AUTOR DELS CRITERIS I DE L'AVANTPROJECTE
Lluis Lamich, arquitecte.

AUTOR DEL PROJECTE EXECUTIU
Mateu Tersol, enginyer
Mònica Vila, arquitecte

Beta W

G-108

NÚM. EXPEDIENT EDICIÓ
CPB-17110003

DATA
FEBRER 2023

NOM PLÀNOL
DEFINICIÓ GEOMÈTRICA EN ALÇAT
PARC. PERFILS TRANSVERSALS

0

ESCALA
DIN A3 1:INDICADES
DIN A1 1:- -

PLÀNOL
09.4.2

FULL 16/32

PATH:\\Sinatra\we\02-PRODUCCIÓ\05-MMU-RP URBANITZACIO MPGM TRINITAT\0503-TREBALLS EN CURS\01-PROJECTE\02-DEFINITIU\03-DG-DOCUMENTACIÓ GRÀFICA\02-Plànols\09.4.2_PERFILS TRANSVERSALS

DATA IMPRESSIÓ 2/8/2023 5:03

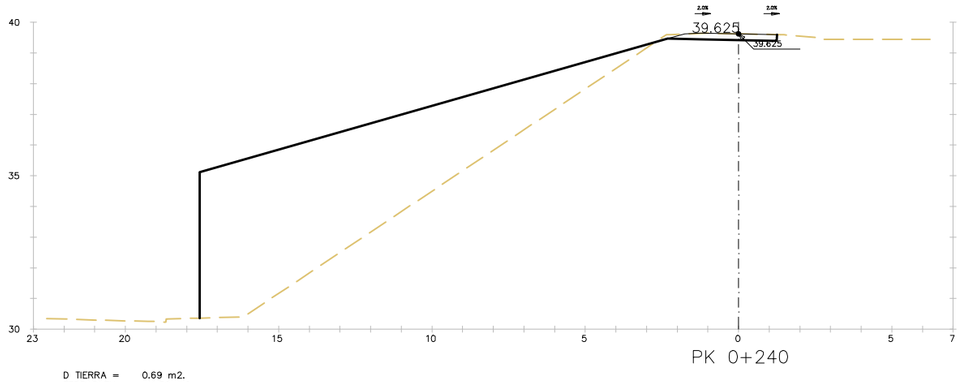

PK 0+240

D TIERRA = 0.69 m2.
TERRAPLEN = 41.50 m2.
FIRME = 0.64 m2.

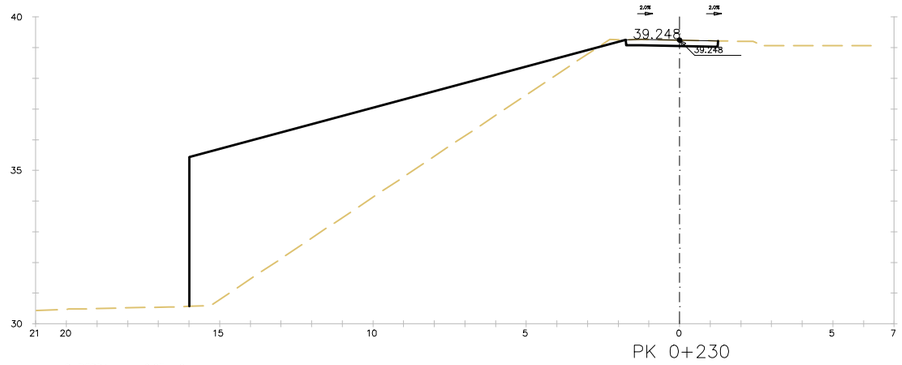

PK 0+230

D TIERRA = 0.67 m2.
TERRAPLEN = 35.15 m2.
FIRME = 0.59 m2.

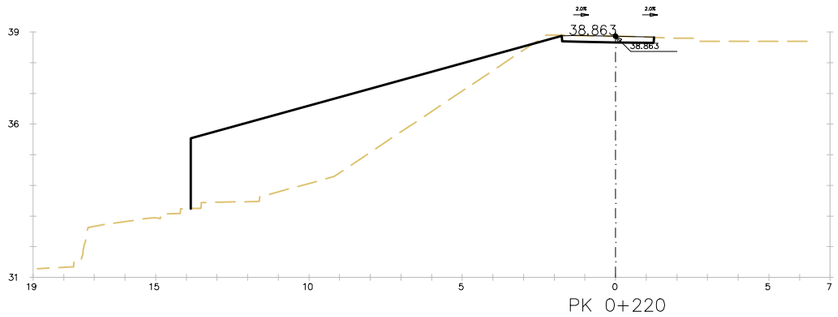

PK 0+220

D TIERRA = 0.68 m2.
TERRAPLEN = 19.81 m2.
FIRME = 0.59 m2.

PROJECTE D'URBANITZACIÓ DE L'ÀMBIT DE LA MPGM DE LA PRESÓ DE TRINITAT VELLA, DISTRICTE DE SANT ANDREU

Ajuntament de Barcelona

Ecologia, Urbanisme i Mobilitat
Institut Municipal d'Urbanisme
Direcció de Serveis de Projectes i Obres

AUTOR DELS CRITERIS I DE L'AVANTPROJECTE
Lluis Lamich, arquitecte.

AUTOR DEL PROJECTE EXECUTIU
Mateu Tersol, enginyer
Mònica Vila, arquitecte

Beta W

G-108

NÚM. EXPEDIENT EDICIÓ
CPB-17110003

DATA
FEBRER 2023

NOM PLÀNOL
DEFINICIÓ GEOMÈTRICA EN ALÇAT
PARC. PERFILS TRANSVERSALS

0

ESCALA
DIN A3 1:INDICADES
DIN A1 1:- -

PLÀNOL
09.4.2

FULL 17/32

PATH:\\Sinatra\ae\02-PRODUCCIÓ\05-JMU-RP URBANITZACIÓ MPGM TRINITAT\0503-TREBALLS EN CURS\01-PROJECTE\02-DEFINITIU\03-DG-DOCUMENTACIÓ GRÀFICA\02-Plànols\09-4_2_PERFILS TRANSVERSALS

DATA IMPRESSIÓ: 2/8/2023 5:03

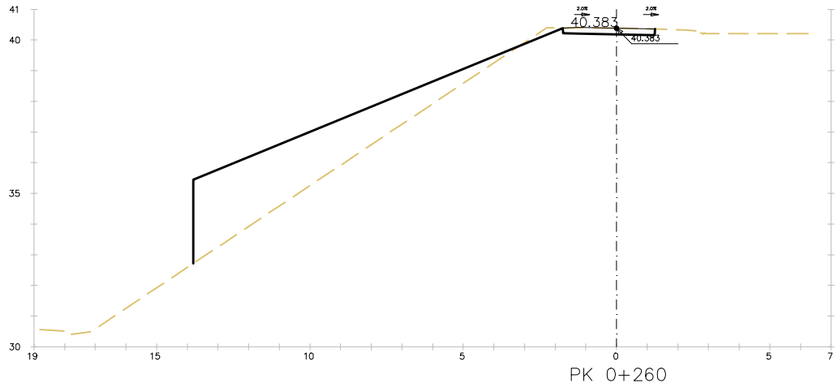

PK 0+260

D TIERRA = 0.76 m2.
TERRAPLEN = 14.50 m2.
FIRME = 0.59 m2.

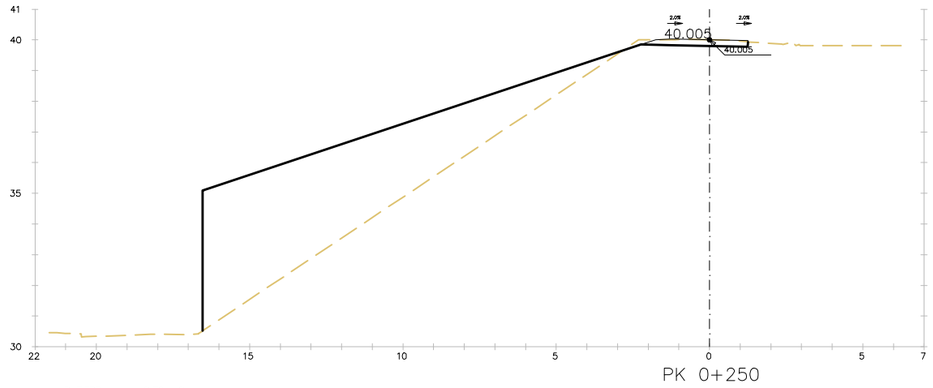

PK 0+250

D TIERRA = 0.70 m2.
TERRAPLEN = 31.32 m2.
FIRME = 0.63 m2.

PATH:\\Sinatra\we\02-PRODUCCIÓ\05-MMU-RP URBANITZACIO MPGM TRINITAT\0503-TREBALLS EN CURS\01-PROJECTE\02-DEFINITU\03-DG-DOCUMENTACIÓ GRÀFICA\02-Plànols\09.4.2_PERFILS TRANSVERSALS

DATA IMPRESSIÓ 2/8/2023 5:03

PROJECTE D'URBANITZACIÓ DE L'ÀMBIT DE LA MPGM DE LA PRESÓ DE TRINITAT VELLA, DISTRICTE DE SANT ANDREU

Ajuntament de Barcelona

Ecologia, Urbanisme i Mobilitat
Institut Municipal d'Urbanisme
Direcció de Serveis de Projectes i Obres

AUTOR DELS CRITERIS I DE L'AVANTPROJECTE
Lluis Lamich, arquitecte.

AUTOR DEL PROJECTE EXECUTIU
Mateu Tersol, enginyer
Mònica Vila, arquitecte

Beta W

G-108

NÚM. EXPEDIENT EDICIÓ
CPB-17110003

DATA
FEBRER 2023

NOM PLÀNOL
DEFINICIÓ GEOMÈTRICA EN ALÇAT
PARC. PERFILS TRANSVERSALS

0

ESCALA
DIN A3 1:INDICADES
DIN A1 1:- -

PLÀNOL
09.4.2

FULL 18/32

PATH:\\Sinatra\aje\02-PRODUCCIÓ\05-UMU-RP URBANITZACIO MPGM TRINITAT\0503-TREBALLS EN CURS\01-PROJECTE\02-DEFINITU\03-DG--DOCUMENTACIÓ GRÀFICA\02-Plànols\094-2_PERFILS TRANSVERSALS

DATA IMPRESSIÓ: 2/8/2023 5:03

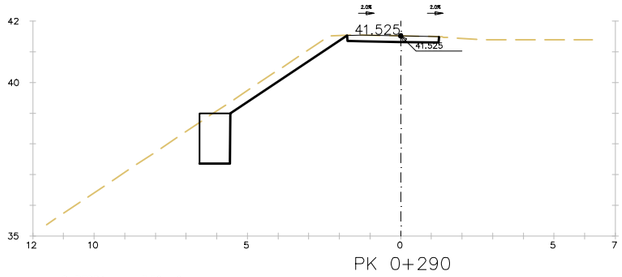

D TIERRA = 3.58 m2.
MUROS = 1.62 m2.
FIRME = 0.59 m2.

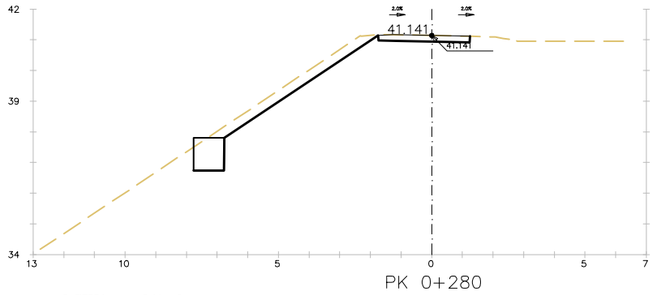

D TIERRA = 3.44 m2.
MUROS = 1.06 m2.
FIRME = 0.59 m2.

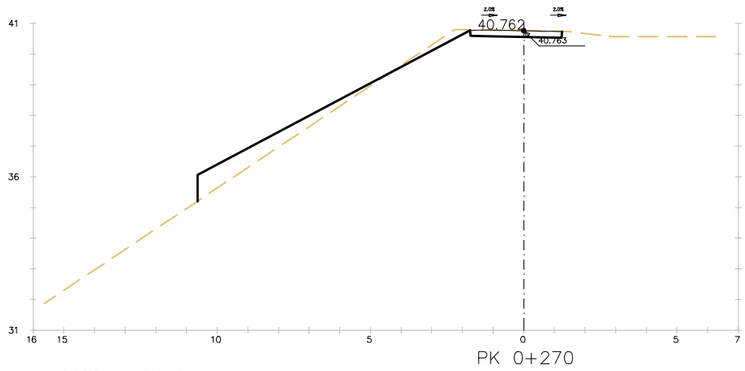

D TIERRA = 0.99 m2.
TERRAPLEN = 2.66 m2.
FIRME = 0.59 m2.

PROJECTE D'URBANITZACIÓ DE L'ÀMBIT DE LA MPGM DE LA PRESÓ DE TRINITAT VELLA, DISTRICTE DE SANT ANDREU

Ajuntament de Barcelona

Ecologia, Urbanisme i Mobilitat
Institut Municipal d'Urbanisme
Direcció de Serveis de Projectes i Obres

AUTOR DELS CRITERIS I DE L'AVANTPROJECTE
Lluis Lamich, arquitecte.

AUTOR DEL PROJECTE EXECUTIU
Mateu Tersol, enginyer
Mònica Vila, arquitecte

Beta W

G-108

NÚM. EXPEDIENT EDICIÓ
CPB-17110003

DATA
FEBRER 2023

NOM PLÀNOL
DEFINICIÓ GEOMÈTRICA EN ALÇAT
PARC. PERFILS TRANSVERSALS

0

ESCALA
DIN A3 1:INDICADES
DIN A1 1:- -

PLÀNOL
19/32

FULL 19/32

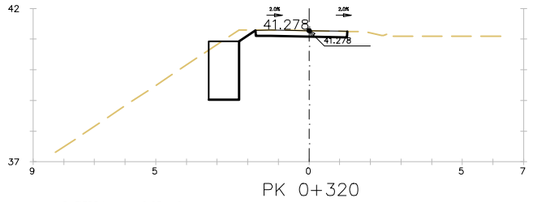

PK 0+320

D TIERRA = 2.63 m2.
MUROS = 1.90 m2.
FIRME = 0.59 m2.

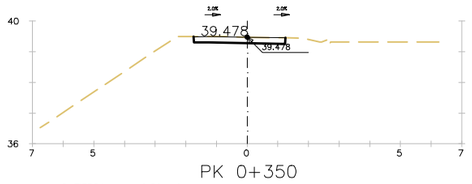

PK 0+350

D TIERRA = 0.59 m2.
FIRME = 0.59 m2.

PK 0+310

D TIERRA = 3.22 m2.
MUROS = 2.02 m2.
FIRME = 0.59 m2.

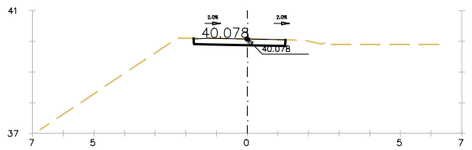

PK 0+340

D TIERRA = 0.59 m2.
FIRME = 0.59 m2.

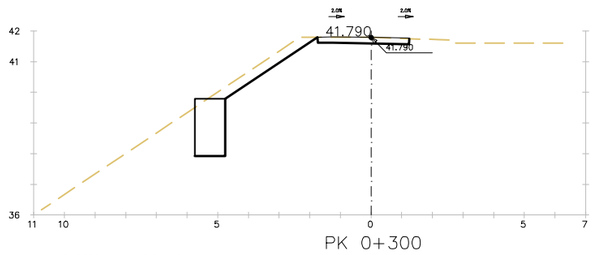

PK 0+300

D TIERRA = 3.51 m2.
MUROS = 1.87 m2.
FIRME = 0.59 m2.

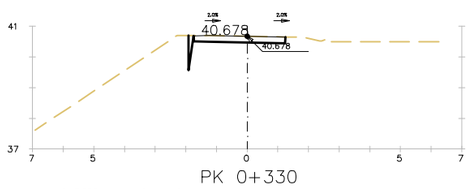

PK 0+330

D TIERRA = 0.69 m2.
FIRME = 0.59 m2.

PROJECTE D'URBANITZACIÓ DE L'ÀMBIT DE LA MPGM DE LA PRESÓ DE TRINITAT VELLA, DISTRICTE DE SANT ANDREU

Ajuntament de Barcelona

Ecologia, Urbanisme i Mobilitat
Institut Municipal d'Urbanisme
Direcció de Serveis de Projectes i Obres

AUTOR DELS CRITERIS I DE L'AVANTPROJECTE
Lluis Lamich, arquitecte.

AUTOR DEL PROJECTE EXECUTIU
Mateu Tersol, enginyer
Mònica Vila, arquitecte

Beta W

G-108

NÚM. EXPEDIENT EDICIÓ
CPB-17110003

DATA
FEBRER 2023

NOM PLÀNOL
DEFINICIÓ GEOMÈTRICA EN ALÇAT
PARC. PERFILS TRANSVERSALS

0

ESCALA
DIN A3 1:INDICADES
DIN A1 1:- -

PLÀNOL
09.4.2

FULL 20/32

PATH:\\Sinatra\arc\02-PRODUCCIÓ\05-IMU-RP URBANITZACIO MPGM TRINITAT\0503-TREBALLS EN CURS\01-PROJECTE\02-DEFINITIU\03-DG-DOCUMENTACIÓ GRÀFICA\02-Plànols\09-4-2_PERFILS TRANSVERSALS

DATA IMPRESSIÓ: 2/8/2023 5:03

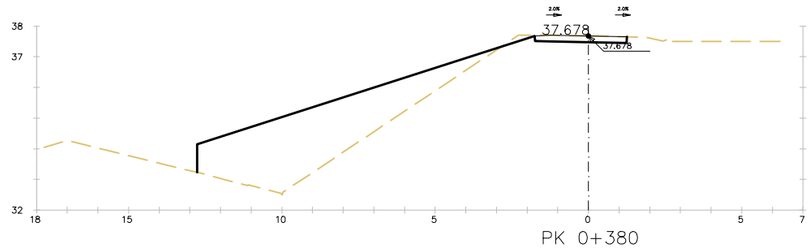

PK 0+380

D TIERRA = 0.70 m2.
TERRAPLEN = 13.60 m2.
FIRME = 0.59 m2.

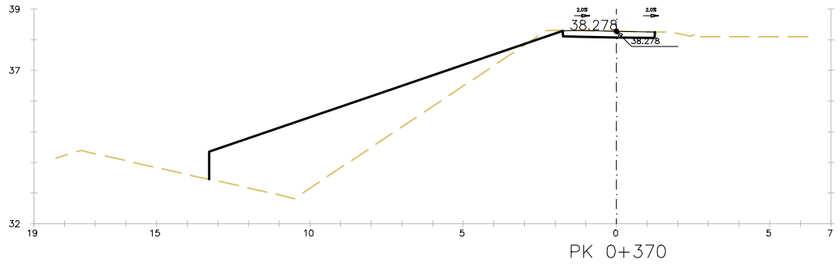

PK 0+370

D TIERRA = 0.71 m2.
TERRAPLEN = 14.09 m2.
FIRME = 0.59 m2.

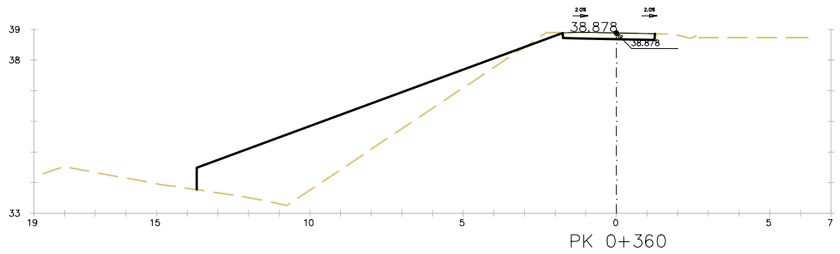

PK 0+360

D TIERRA = 0.73 m2.
TERRAPLEN = 13.33 m2.
FIRME = 0.59 m2.

PROJECTE D'URBANITZACIÓ DE L'ÀMBIT DE LA MPGM DE LA PRESÓ DE TRINITAT VELLA, DISTRICTE DE SANT ANDREU

Ajuntament de Barcelona

Ecologia, Urbanisme i Mobilitat
Institut Municipal d'Urbanisme
Direcció de Serveis de Projectes i Obres

AUTOR DELS CRITERIS I DE L'AVANTPROJECTE
Lluis Lamich, arquitecte.

AUTOR DEL PROJECTE EXECUTIU
Mateu Tersol, enginyer
Mònica Vila, arquitecte

Beta W

G-108

NÚM. EXPEDIENT EDICIÓ
CPB-17110003

DATA
FEBRER 2023

NOM PLÀNOL
DEFINICIÓ GEOMÈTRICA EN ALÇAT
PARC. PERFILS TRANSVERSALS

0

ESCALA
DIN A3 1:INDICADES
DIN A1 1:- -

PLÀNOL
09.4.2

FULL 21/32

PATH:\\Sinatra\arc\02-PRODUCCIÓ\05-IMU-RP URBANITZACIO MPGM TRINITAT\05\03-TREBALLS EN CURS\01-PROJECTE\02-DEFINITIU\03-DG-DOCUMENTACIÓ GRÀFICA\02-Plànols\09.4.2_PERFILS TRANSVERSALS

DATA IMPRESSIÓ 2/8/2023 5:03

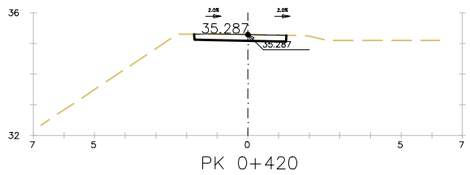

PK 0+420

D TIERRA = 0.59 m2.
FIRME = 0.59 m2.

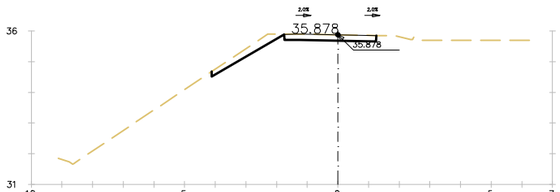

PK 0+410

D TIERRA = 1.14 m2.
FIRME = 0.59 m2.

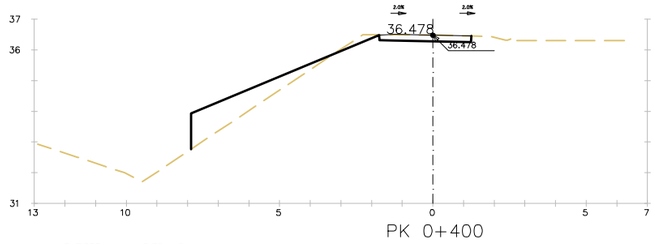

PK 0+400

D TIERRA = 0.78 m2.
TERRAPLEN = 2.72 m2.
FIRME = 0.59 m2.

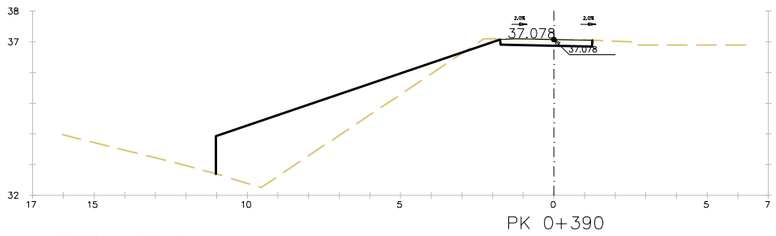

PK 0+390

D TIERRA = 0.71 m2.
TERRAPLEN = 9.73 m2.
FIRME = 0.59 m2.

PROJECTE D'URBANITZACIÓ DE L'ÀMBIT DE LA MPGM DE LA PRESÓ DE TRINITAT VELLA, DISTRICTE DE SANT ANDREU

Ajuntament de Barcelona

Ecologia, Urbanisme i Mobilitat
Institut Municipal d'Urbanisme
Direcció de Serveis de Projectes i Obres

AUTOR DELS CRITERIS I DE L'AVANTPROJECTE
Lluis Lamich, arquitecte.

AUTOR DEL PROJECTE EXECUTIU
Mateu Tersol, enginyer
Mònica Vila, arquitecte

Beta W

G-108

NÚM. EXPEDIENT EDICIÓ
CPB-17110003

DATA
FEBRER 2023

NOM PLÀNOL
DEFINICIÓ GEOMÈTRICA EN ALÇAT
PARC. PERFILS TRANSVERSALS

0

ESCALA
DIN A3 1:INDICADES
DIN A1 1:- -

PLÀNOL
09.4.2

FULL 22/32

PATH:\\Sinatra\we\02-PRODUCCIÓ\05-IMU-RP URBANITZACIO MPGM TRINITAT\0503-TREBALLS EN CURS\01-PROJECTE\02-DEFINITU\03-DG-DOCUMENTACIÓ GRÀFICA\02-Plànols\09.4.2_PERFILS TRANSVERSALS

DATA IMPRESSIÓ 2/8/2023 5:03

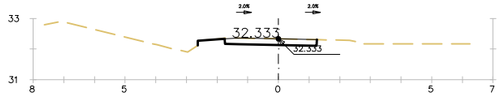

PK 0+470

D TIERRA = 0.60 m2.
TERRAPLEN = 0.02 m2.
FIRME = 0.59 m2.

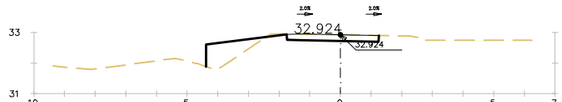

PK 0+460

D TIERRA = 0.63 m2.
TERRAPLEN = 0.97 m2.
FIRME = 0.59 m2.

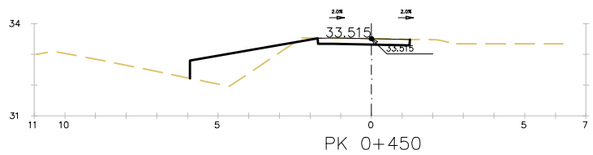

PK 0+450

D TIERRA = 0.64 m2.
TERRAPLEN = 2.19 m2.
FIRME = 0.59 m2.

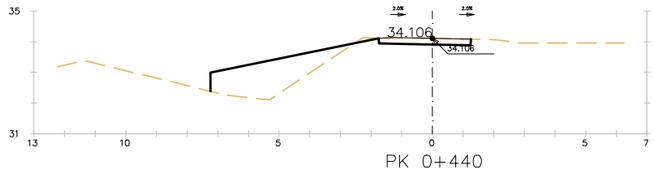

PK 0+440

D TIERRA = 0.64 m2.
TERRAPLEN = 3.65 m2.
FIRME = 0.59 m2.

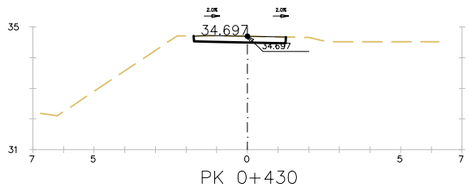

PK 0+430

D TIERRA = 0.59 m2.
FIRME = 0.59 m2.

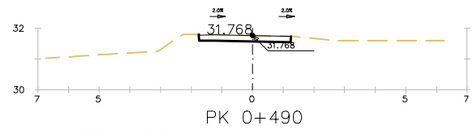

PK 0+490

D TIERRA = 0.60 m2.
FIRME = 0.59 m2.

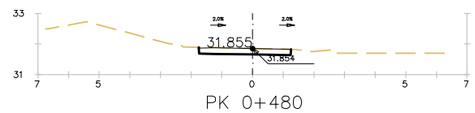

PK 0+480

D TIERRA = 0.60 m2.
FIRME = 0.59 m2.

PROJECTE D'URBANITZACIÓ DE L'ÀMBIT DE LA MPGM DE LA PRESÓ DE TRINITAT VELLA, DISTRICTE DE SANT ANDREU

Ajuntament de Barcelona

Ecologia, Urbanisme i Mobilitat
Institut Municipal d'Urbanisme
Direcció de Serveis de Projectes i Obres

AUTOR DELS CRITERIS I DE L'AVANTPROJECTE
Lluis Lamich, arquitecte.

AUTOR DEL PROJECTE EXECUTIU
Mateu Tersol, enginyer
Mònica Vila, arquitecte

Beta W

G-108

NÚM. EXPEDIENT EDICIÓ
CPB-17110003

DATA
FEBRER 2023

NOM PLÀNOL
DEFINICIÓ GEOMÈTRICA EN ALÇAT
PARC. PERFILS TRANSVERSALS

0

ESCALA
DIN A3 1:INDICADES
DIN A1 1:- -

PLÀNOL
09.4.2

FULL 23/32

PATH:\\Sinatra\ae\02-PRODUCCIÓ\05-IMU-RP URBANITZACIO MPGM TRINITAT\0503-TREBALLS EN CURS\01-PROJECTE\02-DEFINITIU\03-DG-DOCUMENTACIÓ GRÀFICA\02-Plànols\09.4.2_PERFILS TRANSVERSALS

DATA IMPRESSIÓ: 2/8/2023 5:03

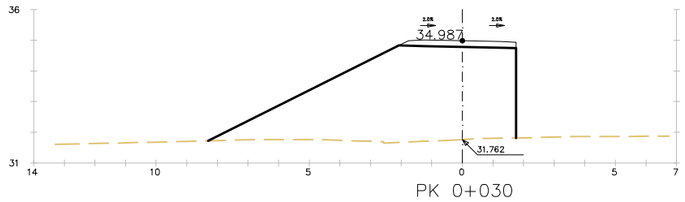

PK 0+030

TERRAPLEN = 21.21 m2.
FIRME = 0.72 m2.

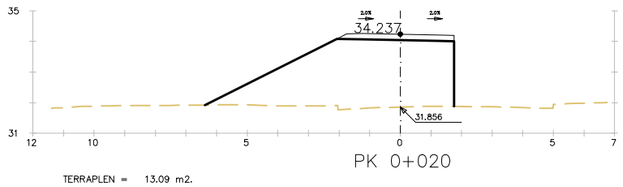

PK 0+020

TERRAPLEN = 13.09 m2.
FIRME = 0.72 m2.

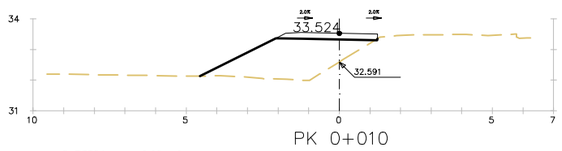

PK 0+010

D TIERRA = 0.00 m2.
TERRAPLEN = 4.52 m2.
FIRME = 0.62 m2.

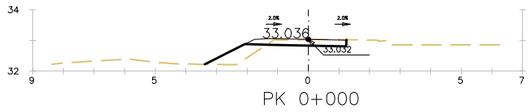

PK 0+000

D TIERRA = 0.48 m2.
TERRAPLEN = 0.59 m2.
FIRME = 0.62 m2.

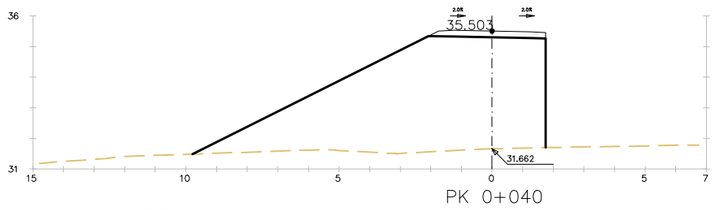

PK 0+040

TERRAPLEN = 28.31 m2.
FIRME = 0.72 m2.

PROJECTE D'URBANITZACIÓ DE L'ÀMBIT DE LA MPGM DE LA PRESÓ DE TRINITAT VELLA, DISTRICTE DE SANT ANDREU

Ajuntament de Barcelona

Ecologia, Urbanisme i Mobilitat
Institut Municipal d'Urbanisme
Direcció de Serveis de Projectes i Obres

AUTOR DELS CRITERIS I DE L'AVANTPROJECTE
Lluis Lamich, arquitecte.

AUTOR DEL PROJECTE EXECUTIU
Mateu Tersol, enginyer
Mònica Vila, arquitecte

Beta W

G-108

NÚM. EXPEDIENT EDICIÓ
CPB-17110003

DATA
FEBRER 2023

NOM PLÀNOL
DEFINICIÓ GEOMÈTRICA EN ALÇAT
PARC. PERFILS TRANSVERSALS

0

ESCALA
DIN A3 1:INDICADES
DIN A1 1:- -

PLÀNOL
09.4.2

FULL 24/32

PATH:\\Sinatra\we\02-PRODUCCIÓ\05-MU-RP URBANITZACIO MPGM TRINITAT\0503-TREBALLS EN CURS\01-PROJECTE\02-DEFINITU\03-DG-DOCUMENTACIÓ GRÀFICA\02-Plànols\09.4.2_PERFILS TRANSVERSALS

DATA IMPRESSIÓ 2/8/2023 5:03

PATH:\\Sinatra\we\02-PRODUCCIÓ\05-MU-RP URBANITZACIO MPGM TRINITAT\0503-TREBALLS EN CURS\01-PROJECTE\02-DEFINITU\03-DG-DOCUMENTACIÓ GRÀFICA\02-Plànols\09.4.2_PERFILS TRANSVERSALS

DATA IMPRESSIÓ: 2/8/2023 503

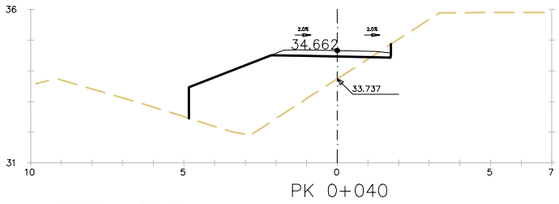

PK 0+040

D TIERRA = 0.15 m2.
TERRAPLEN = 8.45 m2.
FIRME = 0.71 m2.

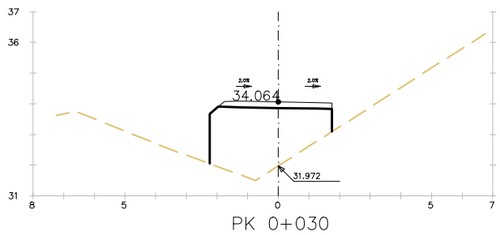

PK 0+030

TERRAPLEN = 7.02 m2.
FIRME = 0.71 m2.

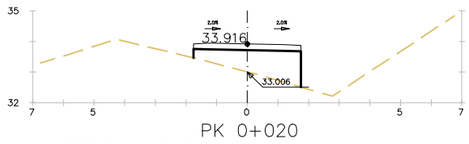

PK 0+020

TERRAPLEN = 2.51 m2.
FIRME = 0.69 m2.

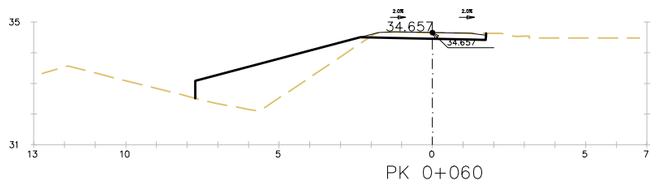

PK 0+060

D TIERRA = 0.73 m2.
TERRAPLEN = 5.15 m2.
FIRME = 0.73 m2.

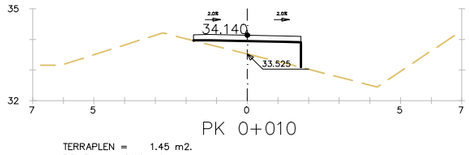

PK 0+010

TERRAPLEN = 1.45 m2.
FIRME = 0.69 m2.

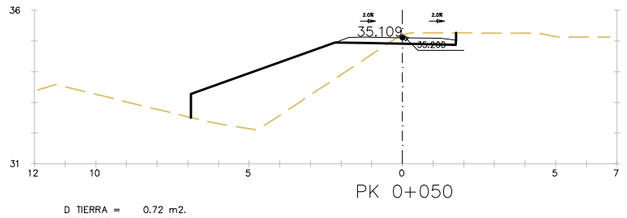

PK 0+050

D TIERRA = 0.72 m2.
TERRAPLEN = 7.97 m2.
FIRME = 0.72 m2.

PROJECTE D'URBANITZACIÓ DE L'ÀMBIT DE LA MPGM DE LA PRESÓ DE TRINITAT VELLA, DISTRICTE DE SANT ANDREU

Ajuntament de Barcelona

Ecologia, Urbanisme i Mobilitat
Institut Municipal d'Urbanisme
Direcció de Serveis de Projectes i Obres

AUTOR DELS CRITERIS I DE L'AVANTPROJECTE
Lluis Lamich, arquitecte.

AUTOR DEL PROJECTE EXECUTIU
Mateu Tersol, enginyer
Mònica Vila, arquitecte

Beta W

G-108

NÚM. EXPEDIENT EDICIÓ
CPB-17110003

DATA
FEBRER 2023

NOM PLÀNOL
DEFINICIÓ GEOMÈTRICA EN ALÇAT
PARC. PERFILS TRANSVERSALS

0

ESCALA
DIN A3 1:INDICADES
DIN A1 1:- -

PLÀNOL
09.4.2

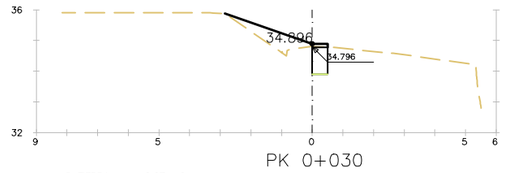

PK 0+030

D TIERRA = 0.07 m2.
TERRAPLEN = 0.75 m2.
ZAPATA MUROS = 0.50 m2.
EXC ZM TIERRA = 0.45 m2.
MUROS = 0.06 m2.

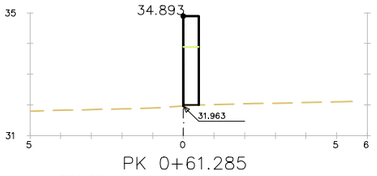

PK 0+61.285

TERRAPLEN = 0.97 m2.
ZAPATA MUROS = 0.50 m2.
RELL ZAP MURO = 0.01 m2.
MUROS = 1.45 m2.

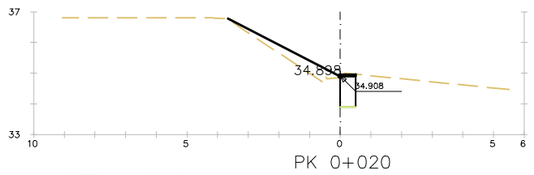

PK 0+020

D TIERRA = 0.10 m2.
TERRAPLEN = 0.67 m2.
ZAPATA MUROS = 0.50 m2.
EXC ZM TIERRA = 0.50 m2.
MUROS = 0.03 m2.

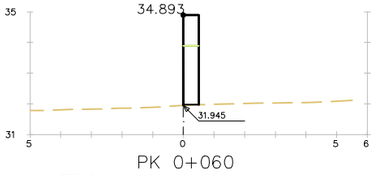

PK 0+060

TERRAPLEN = 0.98 m2.
ZAPATA MUROS = 0.50 m2.
RELL ZAP MURO = 0.01 m2.
MUROS = 1.46 m2.

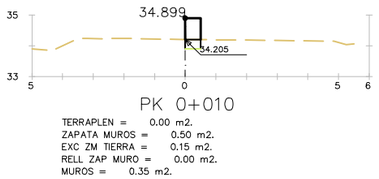

PK 0+010

TERRAPLEN = 0.00 m2.
ZAPATA MUROS = 0.50 m2.
EXC ZM TIERRA = 0.15 m2.
RELL ZAP MURO = 0.00 m2.
MUROS = 0.35 m2.

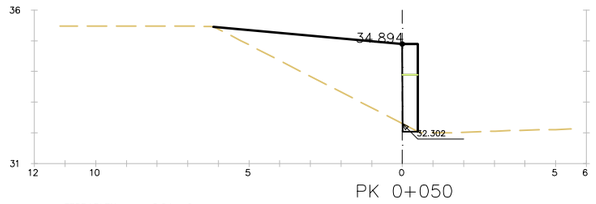

PK 0+050

TERRAPLEN = 8.84 m2.
ZAPATA MUROS = 0.50 m2.
RELL ZAP MURO = 0.01 m2.
MUROS = 1.43 m2.

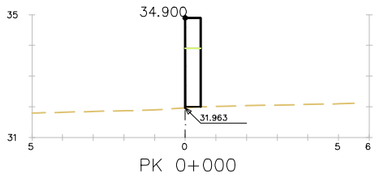

PK 0+000

TERRAPLEN = 0.98 m2.
ZAPATA MUROS = 0.50 m2.
RELL ZAP MURO = 0.01 m2.
MUROS = 1.45 m2.

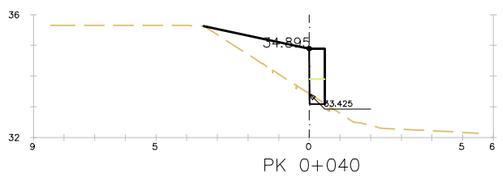

PK 0+040

TERRAPLEN = 2.85 m2.
ZAPATA MUROS = 0.50 m2.
RELL ZAP MURO = 0.01 m2.
MUROS = 0.90 m2.

PROJECTE D'URBANITZACIÓ DE L'ÀMBIT DE LA MPGM DE LA PRESÓ DE TRINITAT VELLA, DISTRICTE DE SANT ANDREU

Ajuntament de Barcelona

Ecologia, Urbanisme i Mobilitat
Institut Municipal d'Urbanisme
Direcció de Serveis de Projectes i Obres

AUTOR DELS CRITERIS I DE L'AVANTPROJECTE
Lluis Lamich, arquitecte.

AUTOR DEL PROJECTE EXECUTIU
Mateu Tersol, enginyer
Mònica Vila, arquitecte
Beta W

G-108

NÚM. EXPEDIENT EDICIÓ
CPB-17110003

DATA
FEBRER 2023

NOM PLÀNOL
DEFINICIÓ GEOMÈTRICA EN ALÇAT
PARC. PERFILS TRANSVERSALS

0

ESCALA
DIN A3 1:INDICADES
DIN A1 1:- -

PLÀNOL
09.4.2

FULL 26/32

PATH:\\Sinatra\we\02-PRODUCCIÓ\05-IMU-RP URBANITZACIO MPGM TRINITAT\0503-TREBALLS EN CURS\01-PROJECTE\02-DEFINITU\03-DG-DOCUMENTACIÓ GRÀFICA\02-Plànols\09.4.2_PERFILS TRANSVERSALS

DATA IMPRESSIÓ 2/8/2023 5:03

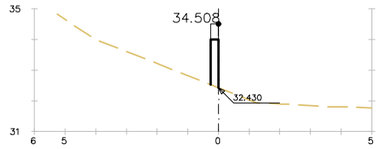

PK 0+25.449

TERRAPLEN = 0.40 m2.
FIRME = 0.13 m2.

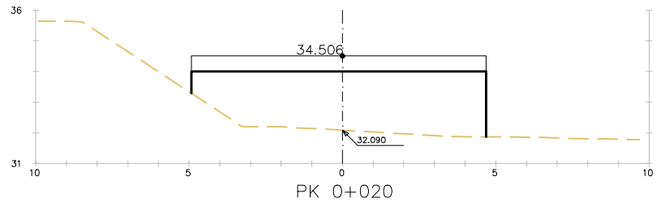

PK 0+020

TERRAPLEN = 17.69 m2.
FIRME = 4.80 m2.

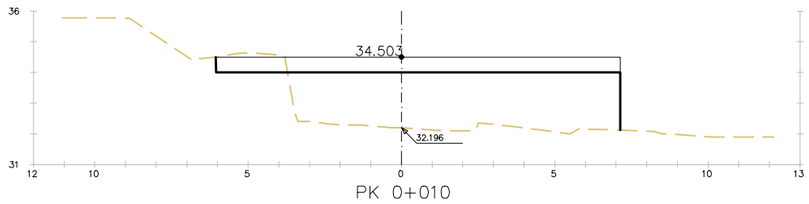

PK 0+010

D TIERRA = 1.35 m2.
TERRAPLEN = 19.25 m2.
FIRME = 6.59 m2.

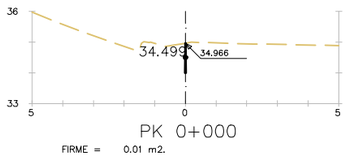

PK 0+000

FIRME = 0.01 m2.

PROJECTE D'URBANITZACIÓ DE L'ÀMBIT DE LA MPGM DE LA PRESÓ DE TRINITAT VELLA, DISTRICTE DE SANT ANDREU

Ajuntament de Barcelona

Ecologia, Urbanisme i Mobilitat
Institut Municipal d'Urbanisme
Direcció de Serveis de Projectes i Obres

AUTOR DELS CRITERIS I DE L'AVANTPROJECTE
Lluis Lamich, arquitecte.

AUTOR DEL PROJECTE EXECUTIU
Mateu Tersol, enginyer
Mònica Vila, arquitecte

Beta W

G-108

NÚM. EXPEDIENT EDICIÓ
CPB-17110003

DATA
FEBRER 2023

NOM PLÀNOL
DEFINICIÓ GEOMÈTRICA EN ALÇAT
PARC. PERFILS TRANSVERSALS

0

ESCALA
DIN A3 1:INDICADES
DIN A1 1:- -

PLÀNOL
09.4.2

FULL 27/32

PATH:\\Sinatra\we\02-PRODUCCIÓ\05-MU-RP URBANITZACIO MPGM TRINITAT\0503-TREBALLS EN CURS\01-PROJECTE\02-DEFINITU\03-DG-DOCUMENTACIÓ GRÀFICA\02-Plànols\09.4_2_PERFILS TRANSVERSALS

DATA IMPRESSIÓ 2/8/2023 5:03

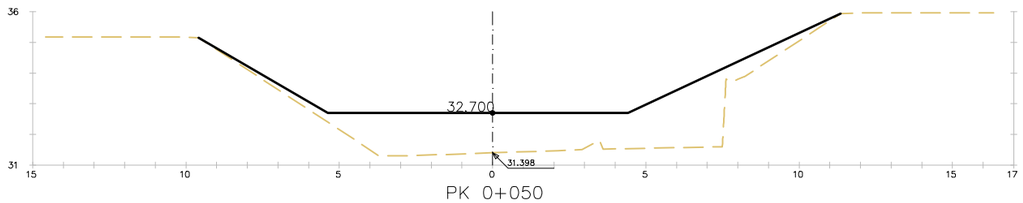

PK 0+050

TERRAPLEN = 19.86 m2.

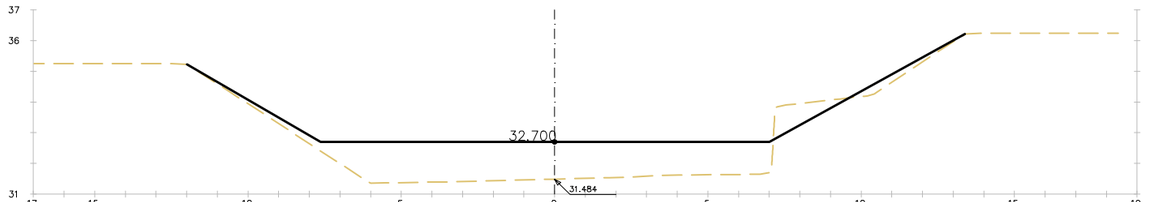

PK 0+040

D TIERRA = 1.28 m2.
TERRAPLEN = 18.46 m2.

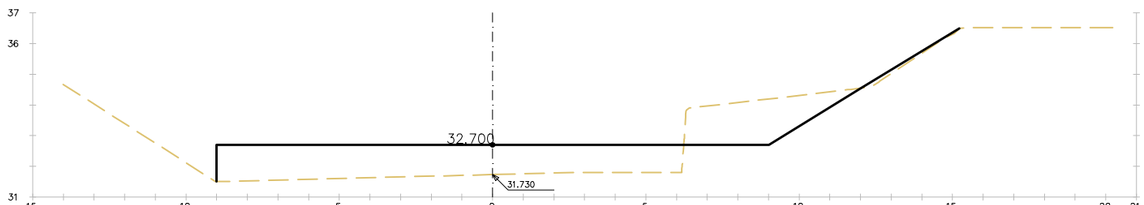

PK 0+030

D TIERRA = 5.90 m2.
TERRAPLEN = 15.78 m2.

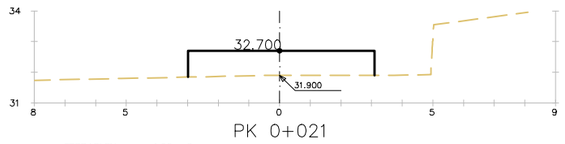

PK 0+021

TERRAPLEN = 4.95 m2.

PATH:\\Sinatra\we\02-PRODUCCIÓ\05-MMU-RP URBANITZACIO MPGM TRINITAT\0503-TREBALLS EN CURS\01-PROJECTE\02-DEFINITIU\03-DG-DOCUMENTACIÓ GRÀFICA\02-Plànols\09.4.2_PERFILS TRANSVERSALS

DATA IMPRESSIÓ 2/8/2023 5:03

PROJECTE D'URBANITZACIÓ DE L'ÀMBIT DE LA MPGM DE LA PRESÓ DE TRINITAT VELLA, DISTRICTE DE SANT ANDREU

Ajuntament de Barcelona

Ecologia, Urbanisme i Mobilitat
Institut Municipal d'Urbanisme
Direcció de Serveis de Projectes i Obres

AUTOR DELS CRITERIS I DE L'AVANTPROJECTE
Lluis Lamich, arquitecte.

AUTOR DEL PROJECTE EXECUTIU
Mateu Tersol, enginyer
Mònica Vila, arquitecte

Beta W

G-108

NÚM. EXPEDIENT EDICIÓ
CPB-17110003

DATA
FEBRER 2023

NOM PLÀNOL
DEFINICIÓ GEOMÈTRICA EN ALÇAT
PARC. PERFILS TRANSVERSALS

0

ESCALA
DIN A3 1:INDICADES
DIN A1 1:- -

PLÀNOL
09.4.2

FULL 28/32

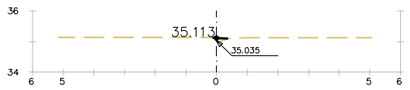

PK 0+100

TERRAPLEN = 0.01 m2.

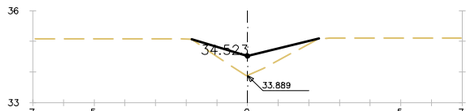

PK 0+090

D TIERRA = 0.00 m2.
TERRAPLEN = 1.57 m2.

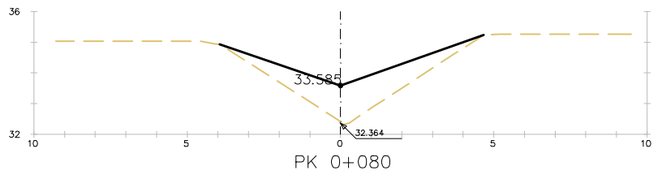

PK 0+080

TERRAPLEN = 5.95 m2.

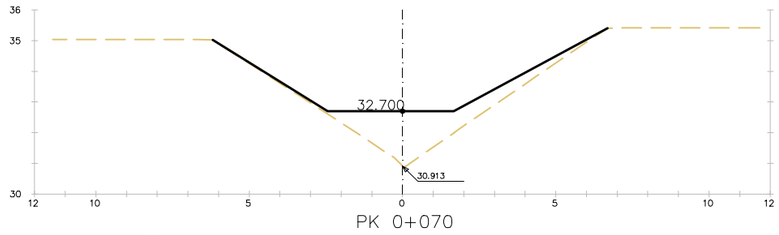

PK 0+070

D TIERRA = 0.01 m2.
TERRAPLEN = 6.41 m2.

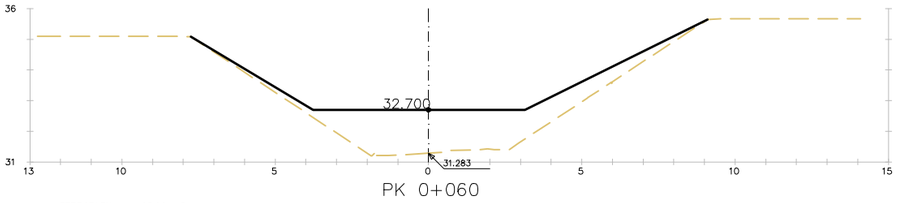

PK 0+060

TERRAPLEN = 12.14 m2.

PATH:\\Sinatra\we\02-PRODUCCIÓ\05-MMU-RP URBANITZACIO MPGM TRINITAT\0503-TREBALLS EN CURS\01-PROJECTE\02-DEFINITU\03-DG-DOCUMENTACIÓ GRÀFICA\02-Plànols\09.4.2_PERFILS TRANSVERSALS

DATA IMPRESSIÓ 2/8/2023 5:03

PROJECTE D'URBANITZACIÓ DE L'ÀMBIT DE LA MPGM DE LA PRESÓ DE TRINITAT VELLA, DISTRICTE DE SANT ANDREU

Ajuntament de Barcelona

Ecologia, Urbanisme i Mobilitat
Institut Municipal d'Urbanisme
Direcció de Serveis de Projectes i Obres

AUTOR DELS CRITERIS I DE L'AVANTPROJECTE
Lluis Lamich, arquitecte.

AUTOR DEL PROJECTE EXECUTIU
Mateu Tersol, enginyer
Mònica Vila, arquitecte

Beta W

G-108

NÚM. EXPEDIENT EDICIÓ
CPB-17110003

DATA
FEBRER 2023

NOM PLÀNOL
DEFINICIÓ GEOMÈTRICA EN ALÇAT
PARC. PERFILS TRANSVERSALS

0

ESCALA
DIN A3 1:INDICADES
DIN A1 1:- -

PLÀNOL
09.4.2

FULL 29/32

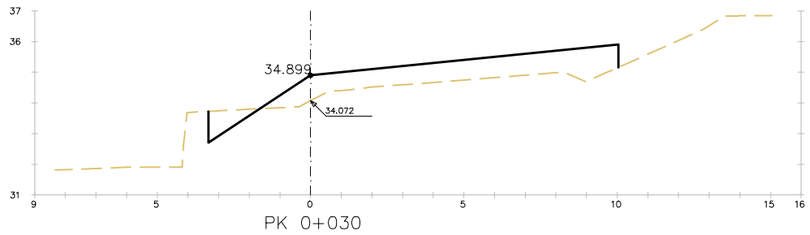

PK 0+030

D TIERRA = 0.87 m2.
TERRAPLEN = 7.78 m2.

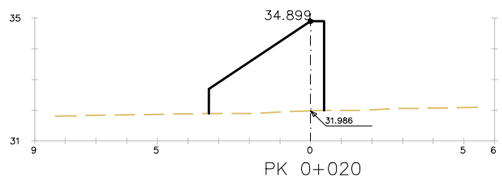

PK 0+020

TERRAPLEN = 7.51 m2.

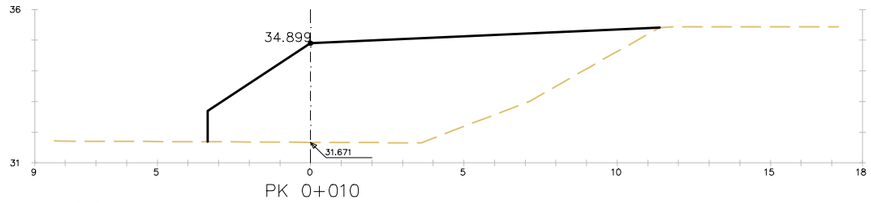

PK 0+010

D TIERRA = 0.02 m2.
TERRAPLEN = 33.59 m2.

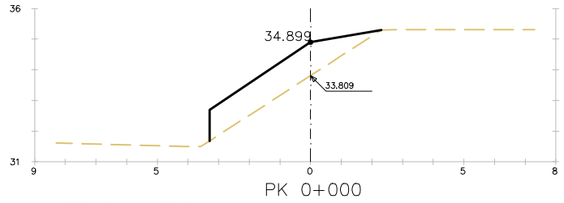

PK 0+000

TERRAPLEN = 4.78 m2.

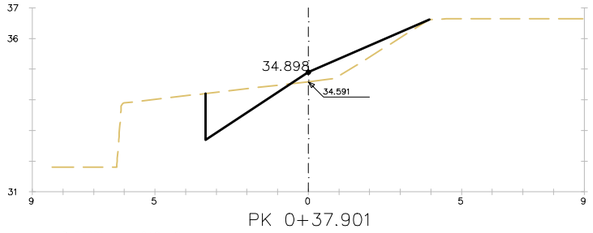

PK 0+37.901

D TIERRA = 2.10 m2.
TERRAPLEN = 1.42 m2.

PROJECTE D'URBANITZACIÓ DE L'ÀMBIT DE LA MPGM DE LA PRESÓ DE TRINITAT VELLA, DISTRICTE DE SANT ANDREU

Ajuntament de Barcelona

Ecologia, Urbanisme i Mobilitat
Institut Municipal d'Urbanisme
Direcció de Serveis de Projectes i Obres

AUTOR DELS CRITERIS I DE L'AVANTPROJECTE
Lluis Lamich, arquitecte.

AUTOR DEL PROJECTE EXECUTIU
Mateu Tersol, enginyer
Mònica Vila, arquitecte

Beta W

G-108

NÚM. EXPEDIENT EDICIÓ
CPB-17110003

DATA
FEBRER 2023

NOM PLÀNOL
DEFINICIÓ GEOMÈTRICA EN ALÇAT
PARC. PERFILS TRANSVERSALS

0

ESCALA
DIN A3 1:INDICADES
DIN A1 1:- -

PLÀNOL
09.4.2

FULL 30/32

PATH:\\Sinatra\we\02-PRODUCCIÓ\05-IMU-RP URBANITZACIO MPGM TRINITAT\0503-TREBALLS EN CURS\01-PROJECTE\02-DEFINITU\03-DG--DOCUMENTACIÓ GRÀFICA\02-Plànols\09.4.2_PERFILS TRANSVERSALS

DATA IMPRESSIÓ 2/8/2023 5:03

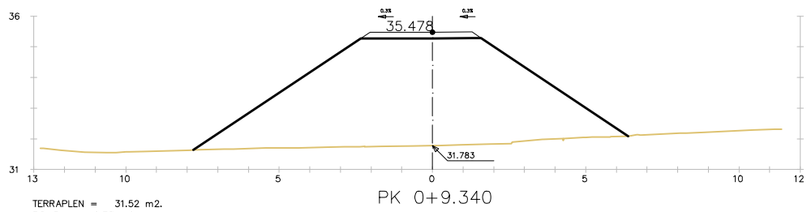

PK 0+9.340

TERRAPLEN = 31.52 m2.
FIRME = 0.73 m2.

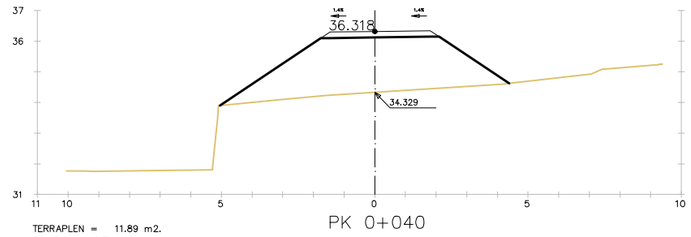

PK 0+040

TERRAPLEN = 11.89 m2.
FIRME = 0.71 m2.

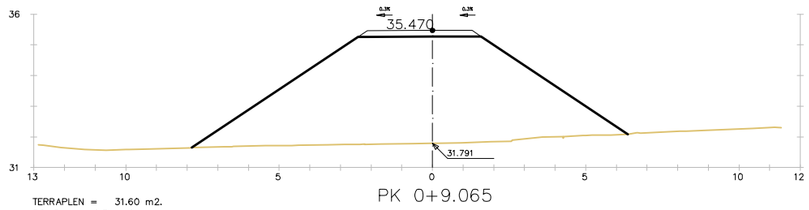

PK 0+9.065

TERRAPLEN = 31.60 m2.
FIRME = 0.74 m2.

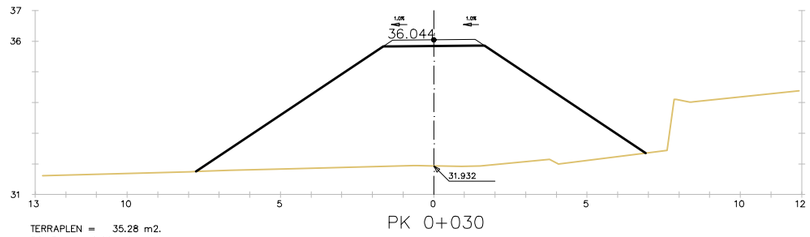

PK 0+030

TERRAPLEN = 35.28 m2.
FIRME = 0.60 m2.

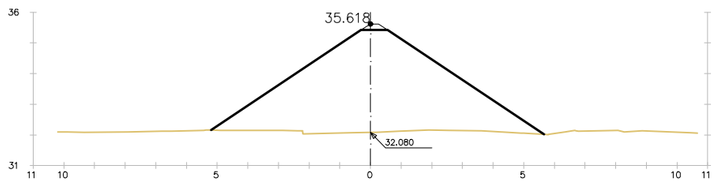

PK 0+0.001

TERRAPLEN = 19.24 m2.
FIRME = 0.11 m2.

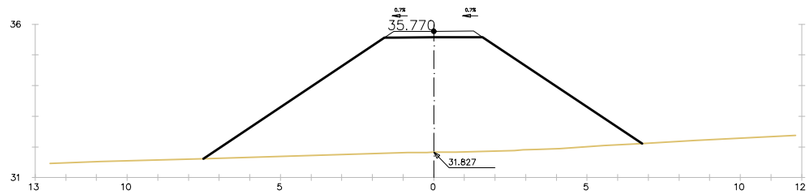

PK 0+020

TERRAPLEN = 32.91 m2.
FIRME = 0.58 m2.

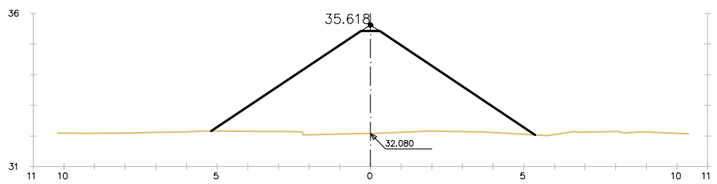

PK 0+000

TERRAPLEN = 18.36 m2.
FIRME = 0.06 m2.

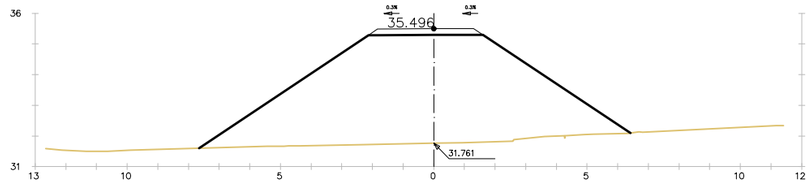

PK 0+010

TERRAPLEN = 31.35 m2.
FIRME = 0.69 m2.

PROJECTE D'URBANITZACIÓ DE L'ÀMBIT DE LA MPGM DE LA PRESÓ DE TRINITAT VELLA, DISTRICTE DE SANT ANDREU

Ajuntament de Barcelona

Ecologia, Urbanisme i Mobilitat
Institut Municipal d'Urbanisme
Direcció de Serveis de Projectes i Obres

AUTOR DELS CRITERIS I DE L'AVANTPROJECTE
Lluis Lamich, arquitecte.

AUTOR DEL PROJECTE EXECUTIU
Mateu Tersol, enginyer
Mònica Vila, arquitecte

Beta W

G-108

NÚM. EXPEDIENT EDICIÓ
CPB-17110003

DATA
FEBRER 2023

NOM PLÀNOL
DEFINICIÓ GEOMÈTRICA EN ALÇAT
PARC. PERFILS TRANSVERSALS

0

ESCALA
DIN A3 1:INDICADES
DIN A1 1:- -

PLÀNOL
09.4.2

FULL 31/32

PATH:\\Sinatra\we\02-PRODUCCIÓ\05-MMU-RP URBANITZACIO MPGM TRINITAT\0503-TREBALLS EN CURS\01-PROJECTE\02-DEFINITIU\03-DG-DOCUMENTACIÓ GRÀFICA\02-Plànols\09-4.2_PERFILS TRANSVERSALS

DATA IMPRESSIÓ 2/8/2023 5:03

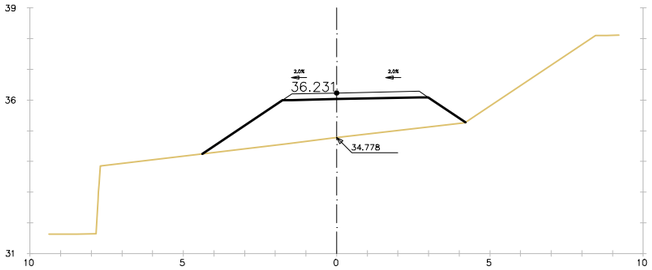

TERRAPLEN = 8.15 m2.
FIRME = 0.89 m2.

PK 0+57.702

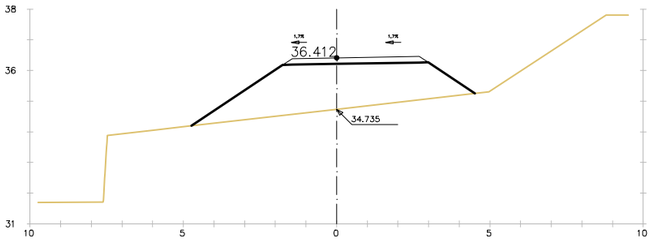

TERRAPLEN = 10.09 m2.
FIRME = 0.89 m2.

PK 0+050

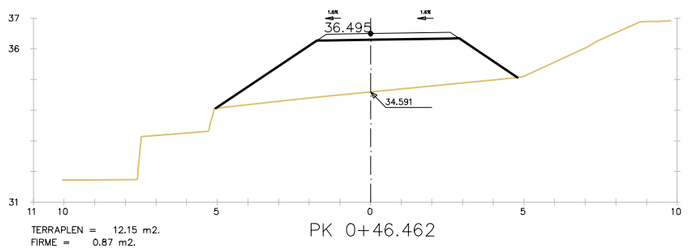

TERRAPLEN = 12.15 m2.
FIRME = 0.87 m2.

PK 0+46.462

PATH:\\Sinatra\aie\02-PRODUCCIÓ\05-IMU-RP URBANITZACIO MPGM TRINITAT\0503-TREBALLS EN CURS\01-PROJECTE\02-DEFINITIU\03-DG-DOCUMENTACIÓ GRÀFICA\02-Plànols\09.4.2_PERFILS TRANSVERSALS

DATA IMPRESSIÓ: 2/8/2023 5:03

PROJECTE D'URBANITZACIÓ DE L'ÀMBIT DE LA MPGM DE LA PRESÓ DE TRINITAT VELLA, DISTRICTE DE SANT ANDREU

Ajuntament de Barcelona

Ecologia, Urbanisme i Mobilitat
Institut Municipal d'Urbanisme
Direcció de Serveis de Projectes i Obres

AUTOR DELS CRITERIS I DE L'AVANTPROJECTE
Lluis Lamich, arquitecte.

AUTOR DEL PROJECTE EXECUTIU
Mateu Tersol, enginyer
Mònica Vila, arquitecte

Beta W

G-108

NÚM. EXPEDIENT EDICIÓ
CPB-17110003

DATA
FEBRER 2023

NOM PLÀNOL
DEFINICIÓ GEOMÈTRICA EN ALÇAT
PARC. PERFILS TRANSVERSALS

0

ESCALA
DIN A3 1:INDICADES
DIN A1 1:- -

PLÀNOL
09.4.2

FULL 32/32

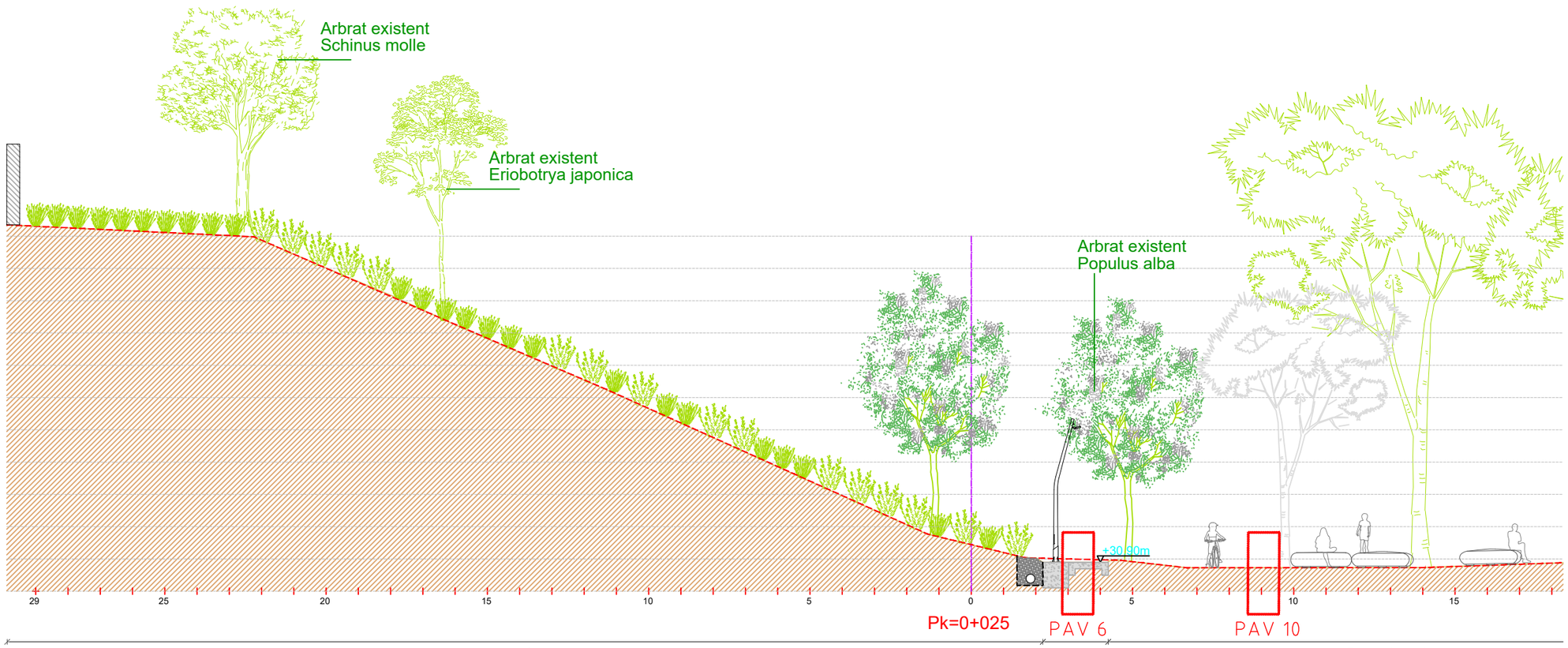

SECCIÓ C-C' PK. 150

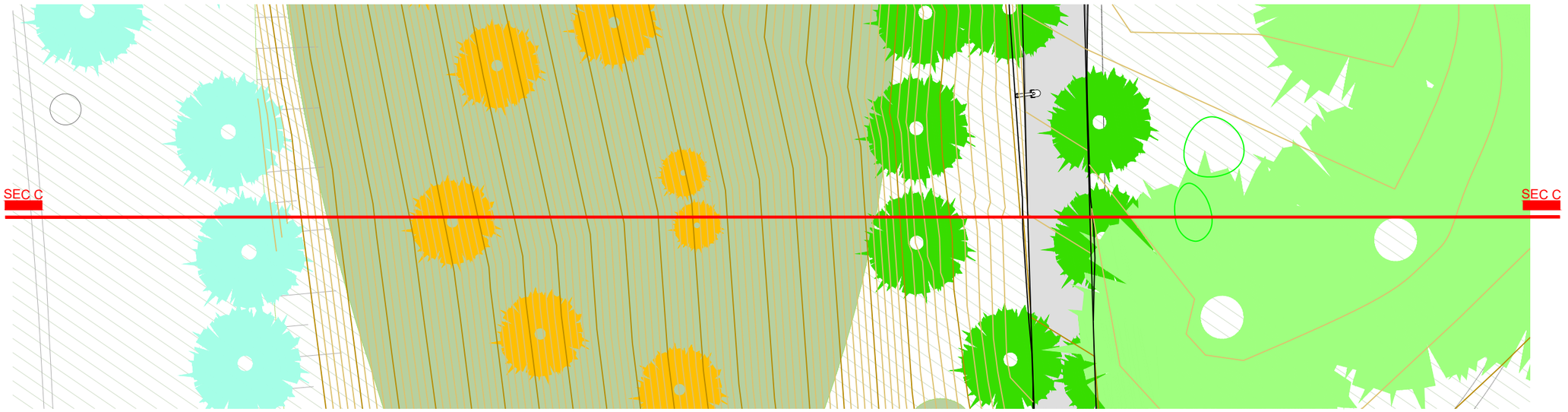

LLEGENDA

- LÍMIT PMU
- TERRENY EXISTENT
- LÍMIT FASE 1
- LÍMIT FASE 2
- LÍMIT FASE 3
- LÍMIT FASE 4



PROJECTE D'URBANITZACIÓ DE L'ÀMBIT DE LA MPGM DE LA PRESÓ DE TRINITAT VELLA, DISTRICTE DE SANT ANDREU

Ajuntament de Barcelona
Ecologia, Urbanisme i Mobilitat
Institut Municipal d'Urbanisme
Direcció de Serveis de Projectes i Obres

AUTOR DELS CRITERIS I DE L'AVANTPROJECTE
Lluis Lamich, arquitecte.

AUTOR DEL PROJECTE EXECUTIU
Beta W
Mateu Tersol, enginyer
Mònica Vila, arquitecte

G-108

NÚM. EXPEDIENT: **CPB17110003**
EDICIÓ:
DATA: **FEBRER 2023**

NOM PLÀNOL
SECCIONS A-A' PK. 25

0 50 m

ESCALA
DIN A3 1:1/150
DIN A1 1:-

PLÀNOL
09.4.3
FULL **1/11**

PATH:\\Sinatra\ale\02-PRODUCCIÓ\05-UMU-RP URBANITZACIO MPGM TRINITAT\0503-TREBALLS EN CURS\01-PROJECTE\02-DEFINITIU\03-DG-DOCUMENTACIÓ GRÀFICA\02-Planols\09-4.3.01_SECCIONS PARC
DATA IMPRESSIÓ 2/9/2023 1:59 p. m.

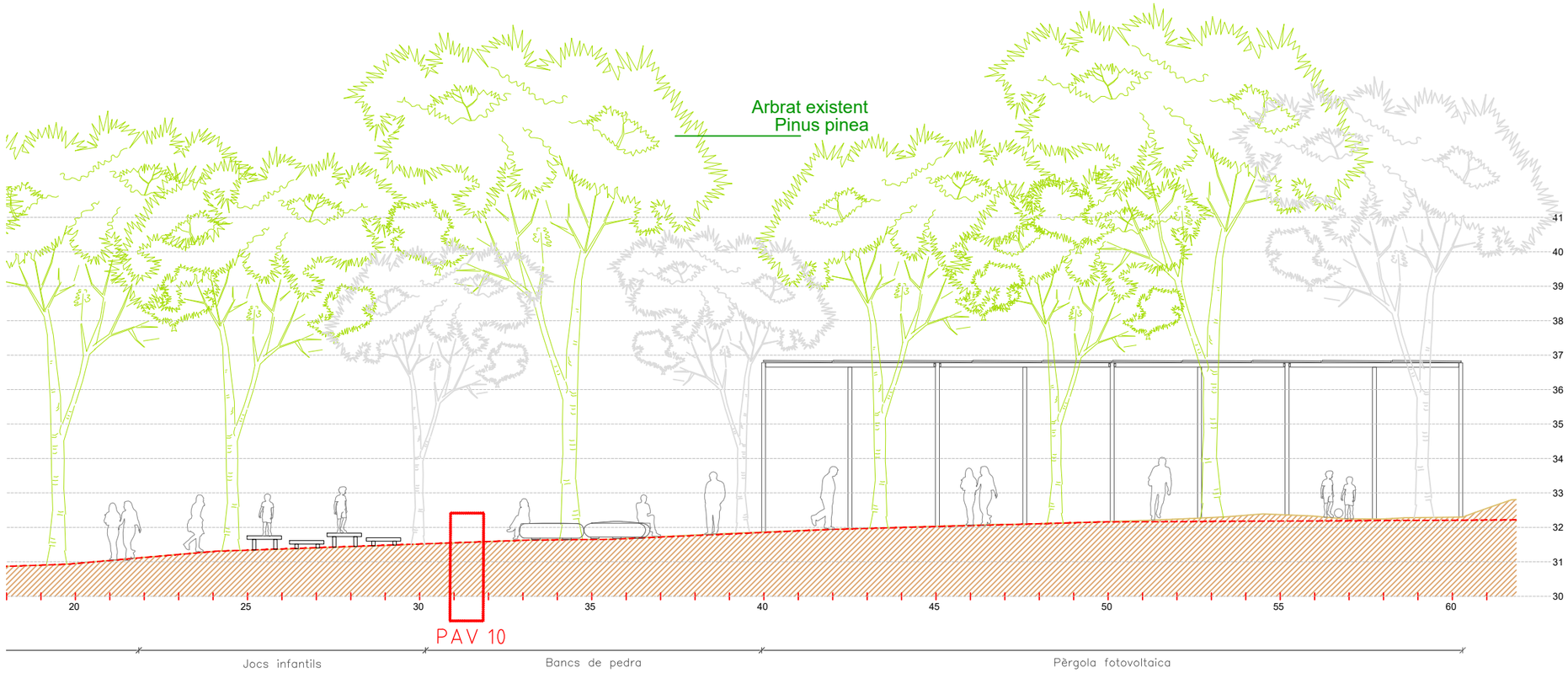

SECCIÓ C-C' PK. 150

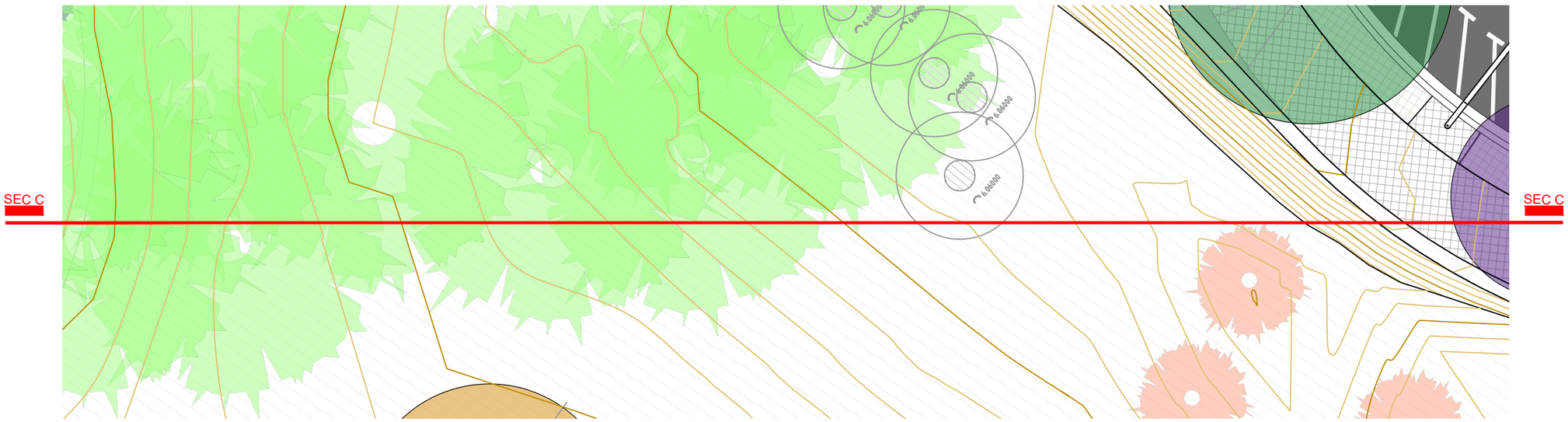

LLEGENDA

- LÍMIT PMU
- TERRENY EXISTENT
- LÍMIT FASE 1
- LÍMIT FASE 2
- LÍMIT FASE 3
- LÍMIT FASE 4



PROJECTE D'URBANITZACIÓ DE L'ÀMBIT DE LA MPGM DE LA PRESÓ DE TRINITAT VELLA, DISTRICTE DE SANT ANDREU

Ajuntament de Barcelona

Ecologia, Urbanisme i Mobilitat
Institut Municipal d'Urbanisme
Direcció de Serveis de Projectes i Obres

AUTOR DELS CRITERIS I DE L'AVANTPROJECTE
Lluis Lamich, arquitecte.

AUTOR DEL PROJECTE EXECUTIU
Mateu Tersol, enginyer
Mònica Vila, arquitecte

Beta W

G-108

NÚM. EXPEDIENT EDICIÓ
CPB17110003

DATA
FEBRER 2023

NOM PLÀNOL
SECCIONS A-A' PK. 25

0 50 m

ESCALA
DIN A3 1:1/150
DIN A1 1:-

PLÀNOL
09.4.3

FULL 2/11

PATH:\\Sinatra\aie\02-PRODUCCIÓ\05-IMU-RP URBANITZACIO MPGM TRINITAT\0503-TREBALLS EN CURS\01-PROJECTE\02-DEFINITIU\03-DG.-DOCUMENTACIÓ GRÀFICA\02-Plànols\09.4.3.01_SECCIONS PARC

DATA IMPRESSIÓ: 2/9/2023 2:00 p. m.

PATH:\\Sinatra\ae\02-PRODUCCIÓ\05-IMU-RP URBANITZACIO MPGM TRINITAT\9503-TREBALLS EN CURS\01-PROJECTE\02-DEFINITIU\03-DG-DOCUMENTACIÓ GRÀFICA\02-Plànols\09-4.3.01_SECCIONS PARC
DATA IMPRESSIÓ 2/9/2023 2:00 p. m.

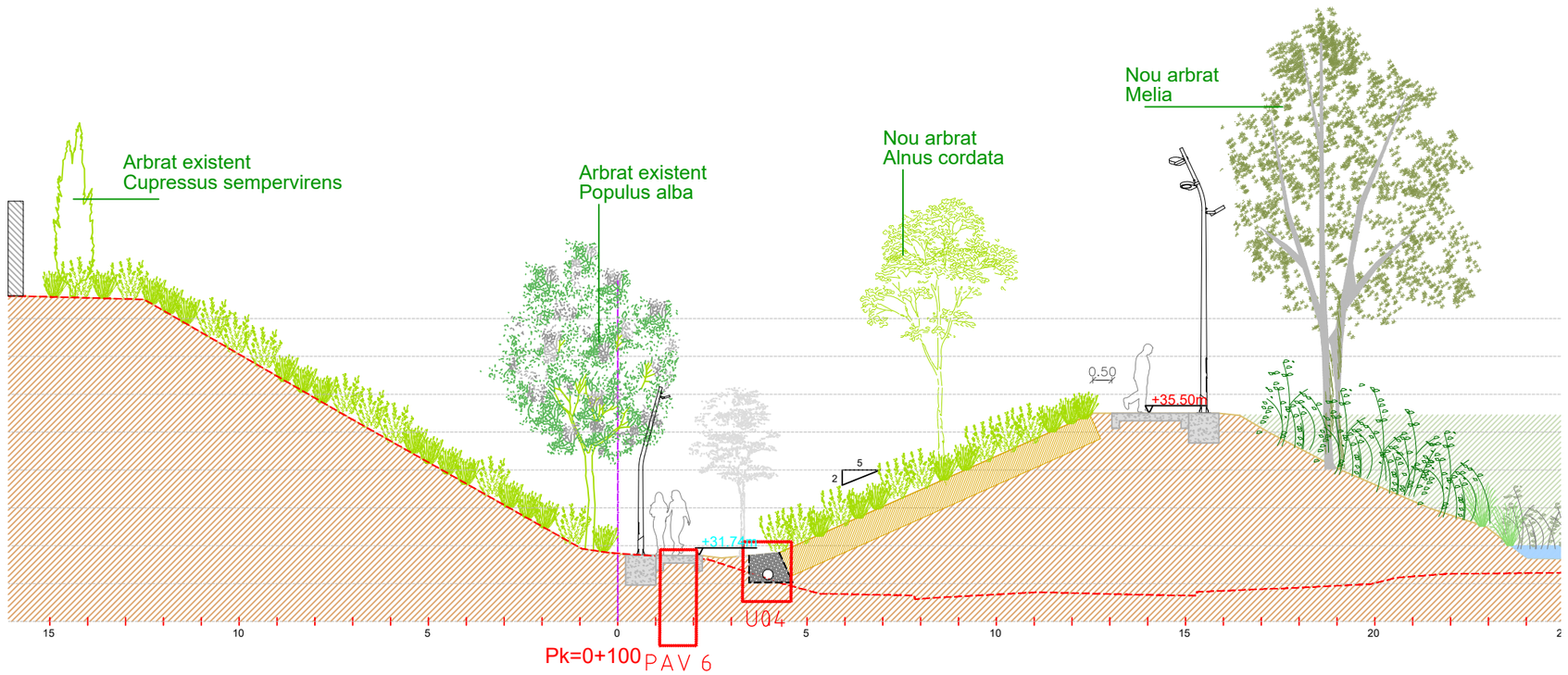

LLEGENDA

- LÍMIT PMU
- TERRENY EXISTENT
- LÍMIT FASE 1
- LÍMIT FASE 2
- LÍMIT FASE 3
- LÍMIT FASE 4

SECCIÓ B-B' PK. 100

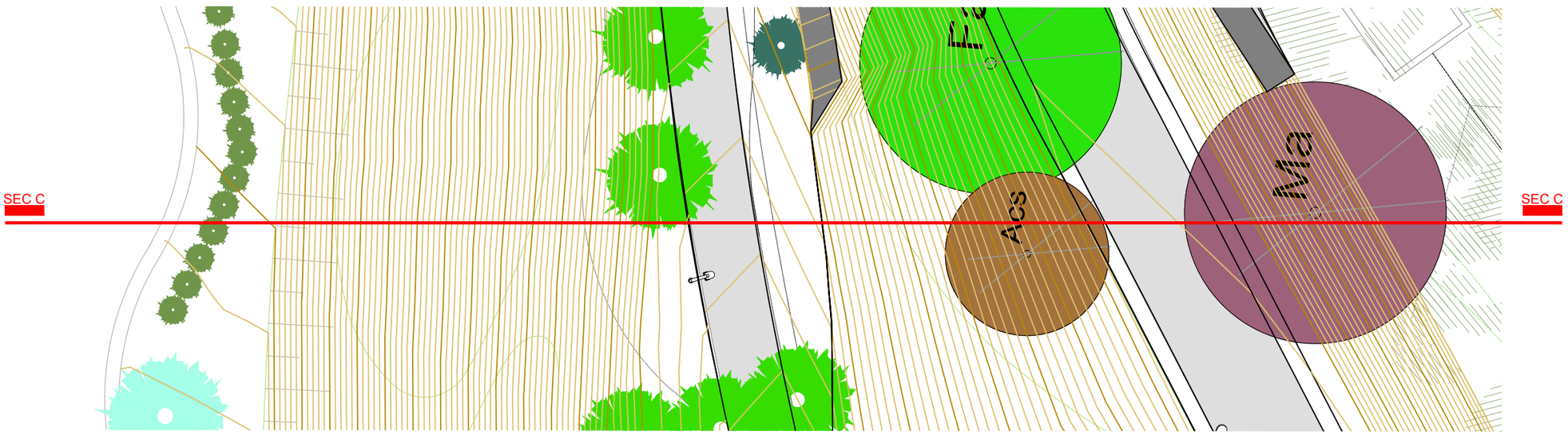



PROJECTE D'URBANITZACIÓ DE L'ÀMBIT DE LA MPGM DE LA PRESÓ DE TRINITAT VELLA, DISTRICTE DE SANT ANDREU

Ajuntament de Barcelona
Ecologia, Urbanisme i Mobilitat
Institut Municipal d'Urbanisme
Direcció de Gerència de Projectes i Obres

AUTOR DELS CRITERIS I DE L'AVANTPROJECTE
Lluis Lamich, arquitecte.

AUTOR DEL PROJECTE EXECUTIU
Mateu Tersol, enginyer
Mònica Vila, arquitecte

Beta W

G-108

NÚM. EXPEDIENT: **CPB17110003**
EDICIÓ:
DATA: **FEBRER 2023**

NOM PLÀNOL: **SECCIONS B-B' PK. 100**

0 50 m

ESCALA
DIN A3 1:1/150
DIN A1 1:-

PLÀNOL **09.4.3**
FULL **3/11**

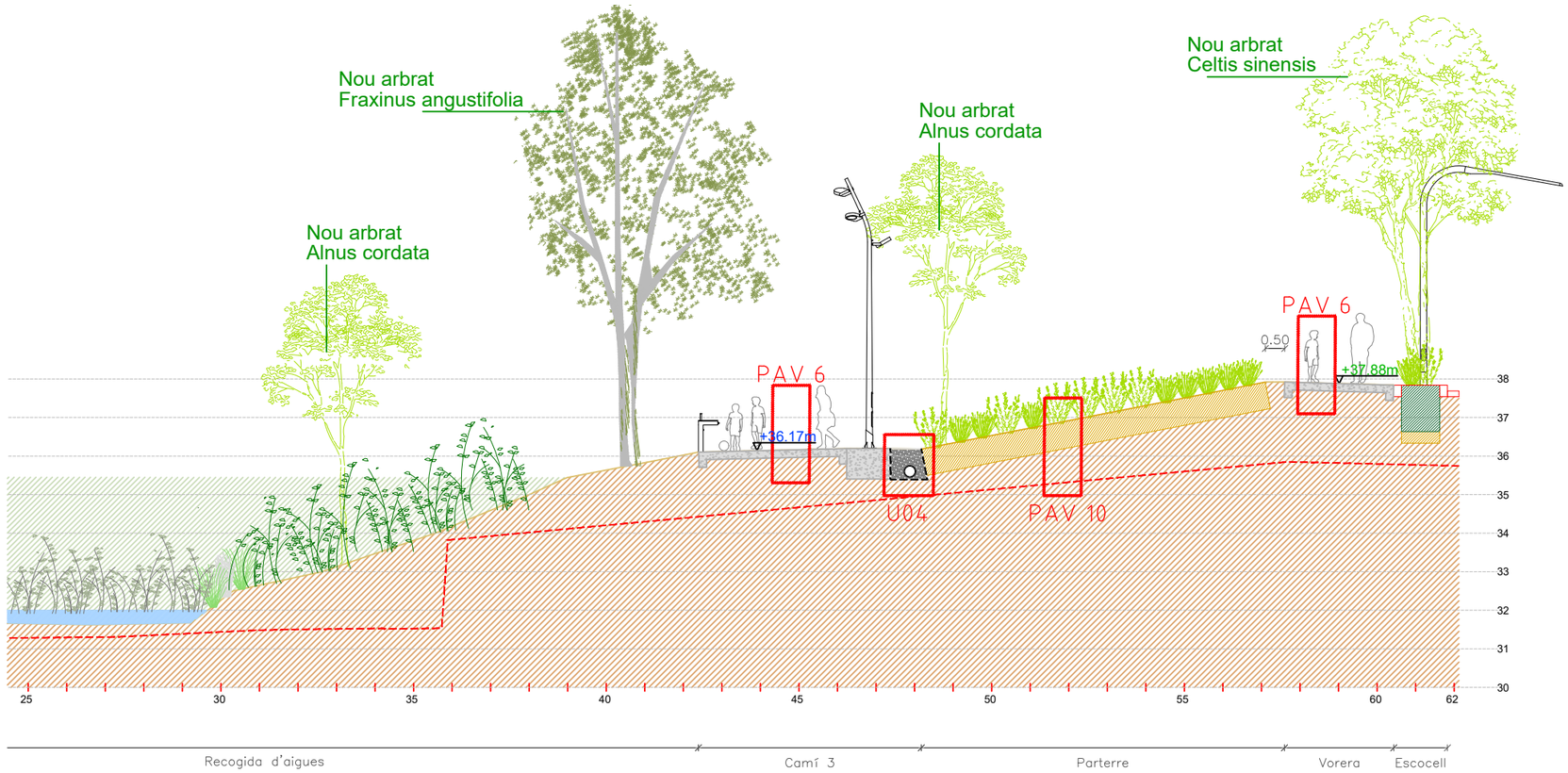

SECCIÓ B-B' PK. 100

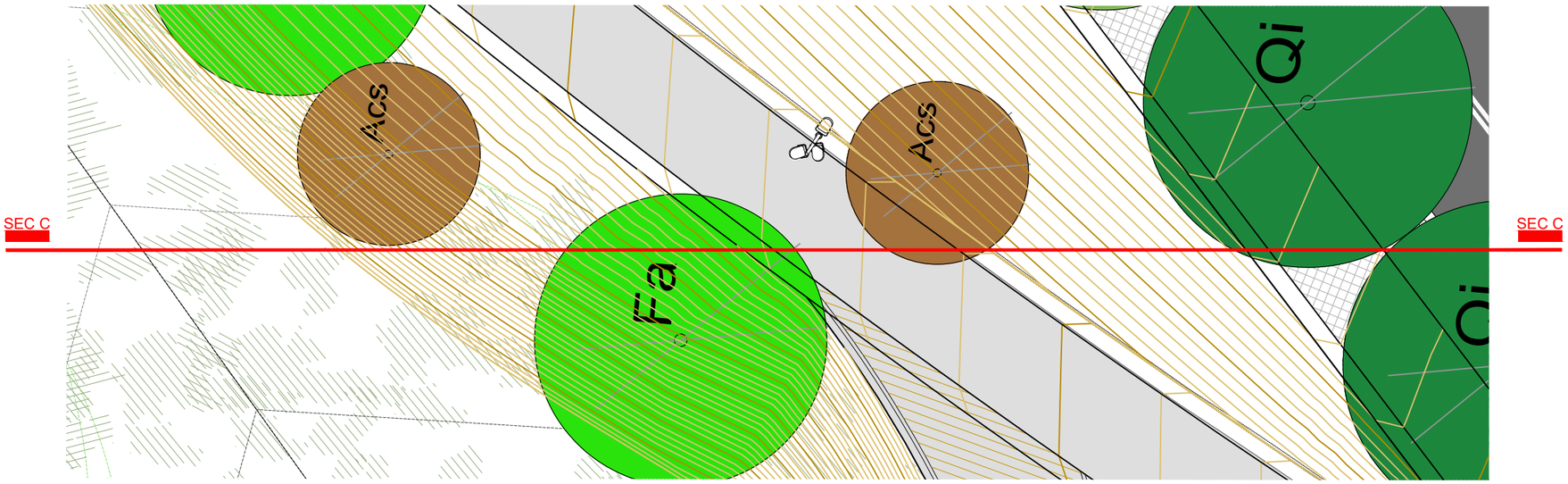

LLEGENDA

- LÍMIT PMU
- TERRENY EXISTENT
- LÍMIT FASE 1
- LÍMIT FASE 2
- LÍMIT FASE 3
- LÍMIT FASE 4

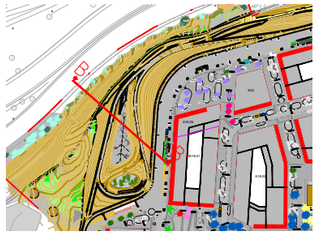

PROJECTE D'URBANITZACIÓ DE L'ÀMBIT DE LA MPGM DE LA PRESÓ DE TRINITAT VELLA, DISTRICTE DE SANT ANDREU

Ajuntament de Barcelona

Ecologia, Urbanisme i Mobilitat
Institut Municipal d'Urbanisme
Direcció de Serveis de Projectes i Obres

AUTOR DELS CRITERIS I DE L'AVANTPROJECTE
Lluis Lamich, arquitecte.

AUTOR DEL PROJECTE EXECUTIU
Mateu Tersol, enginyer
Mònica Vila, arquitecte

Beta W

G-108

NÚM. EXPEDIENT: **CPB17110003**
EDICIÓ:
DATA: **FEBRER 2023**

NOM PLÀNOL
SECCIONS B-B' PK. 100

0 50 m

ESCALA
DIN A3 1:1/150
DIN A1 1:-

PLÀNOL
09.4.3
FULL **4/11**

PATH:\\Sinatra\ate\02-PRODUCCIÓ\05-IMU-RP URBANITZACIO MPGM TRINITAT\0503-TREBALLS EN CURS\01-PROJECTE\02-DEFINITIU\03-DG-DOCUMENTACIÓ GRÀFICA\02-Plànols\09-4.3.01_SECCIONS PARC

DATA IMPRESSIÓ 2/9/2023 2:01 p. m.

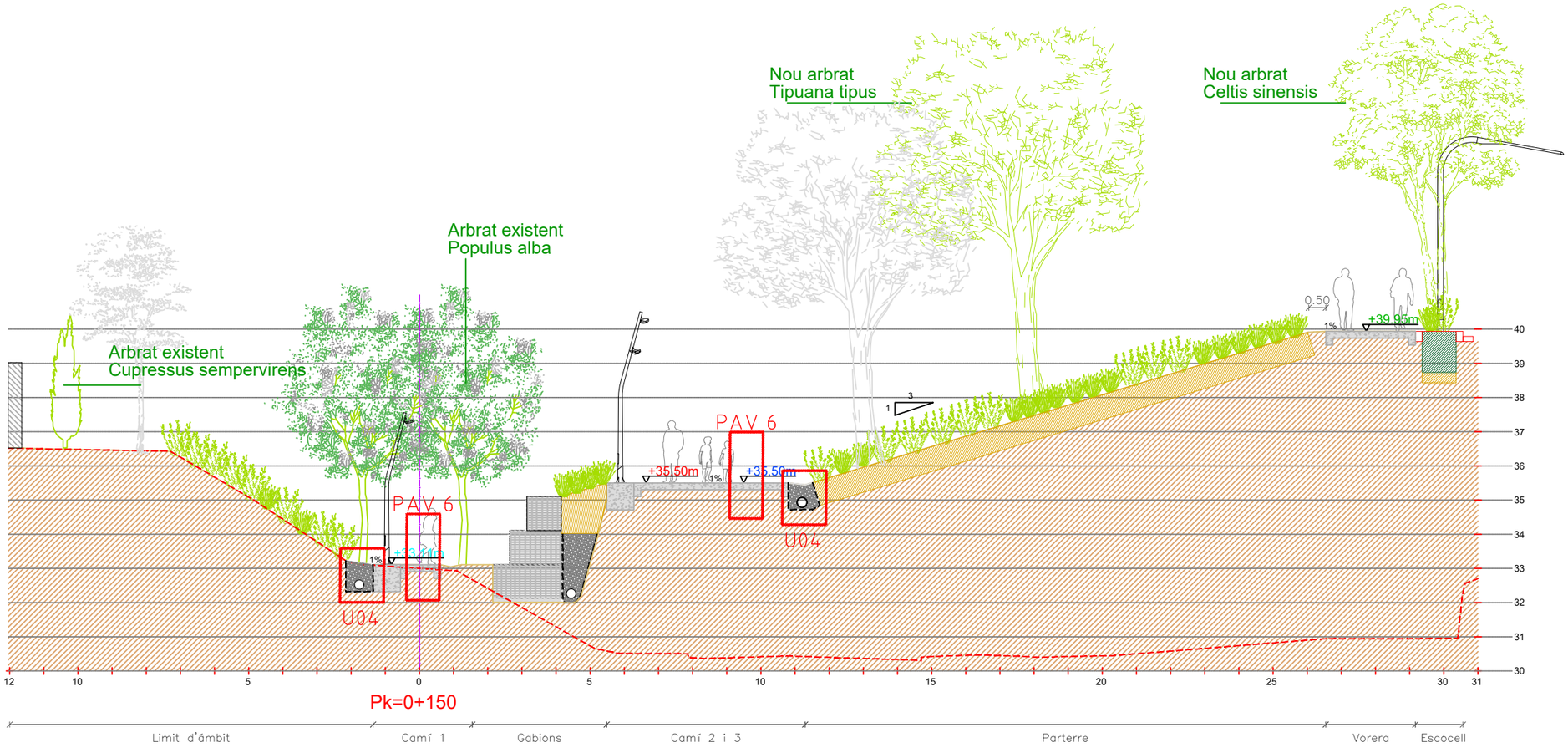

SECCIÓ C-C' PK. 150

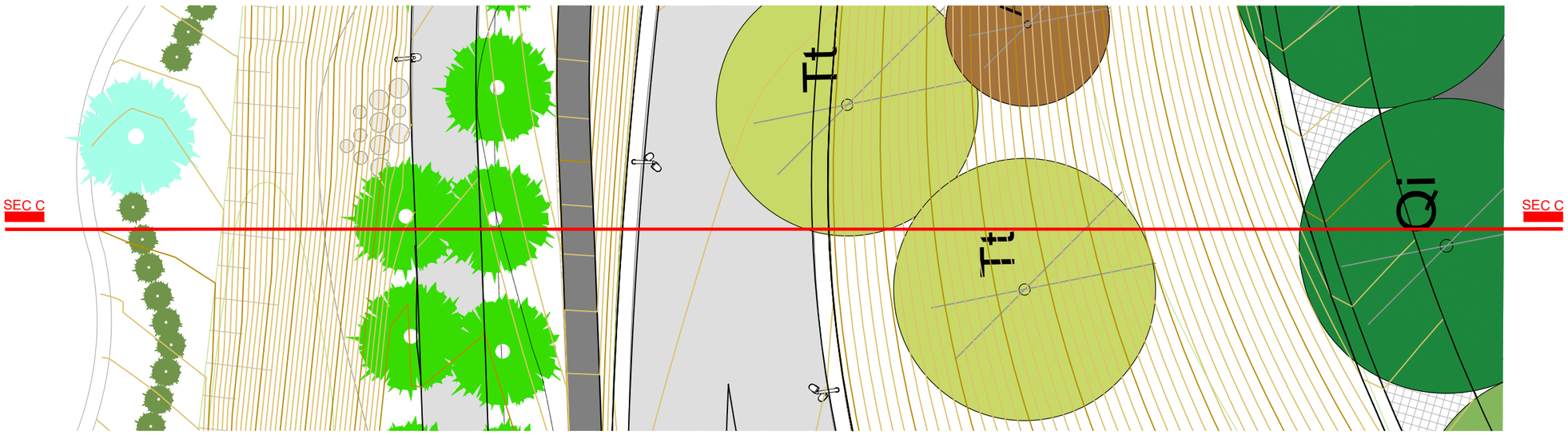

LLEGENDA

- LÍMIT PMU
- TERRENY EXISTENT
- LÍMIT FASE 1
- LÍMIT FASE 2
- LÍMIT FASE 3
- LÍMIT FASE 4

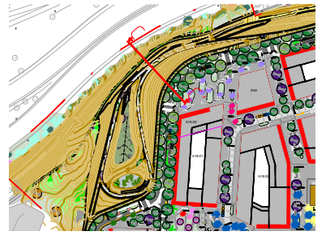

PROJECTE D'URBANITZACIÓ DE L'ÀMBIT DE LA MPGM DE LA PRESÓ DE TRINITAT VELLA, DISTRICTE DE SANT ANDREU

Ajuntament de Barcelona
Ecologia, Urbanisme i Mobilitat
Institut Municipal d'Urbanisme
Direcció de Serveis de Projectes i Obres

AUTOR DELS CRITERIS I DE L'AVANTPROJECTE
Lluis Lamich, arquitecte.

AUTOR DEL PROJECTE EXECUTIU
Mateu Tersol, enginyer
Mònica Vila, arquitecte

Beta W

G-108

NÚM. EXPEDIENT CPB17110003 | EDICIÓ | DATA FEBRER 2023

NOM PLÀNOL
SECCIONS C-C' PK.150

0 50 m

ESCALA
DIN A3 1:1/150
DIN A1 1:-

PLÀNOL
09.4.3

FULL 5/11

PATH:\\Sinatra\aie\02-PRODUCCIÓ\05-IMU-RP URBANITZACIO MPGM TRINITAT\0503-TREBALLS EN CURS\01-PROJECTE\02-DEFINITIU\03-DG-DOCUMENTACIÓ GRÀFICA\02-Plànols\09.4.3.01_SECCIONS PARC

DATA IMPRESSIÓ: 2/9/2023 2:01 p. m.

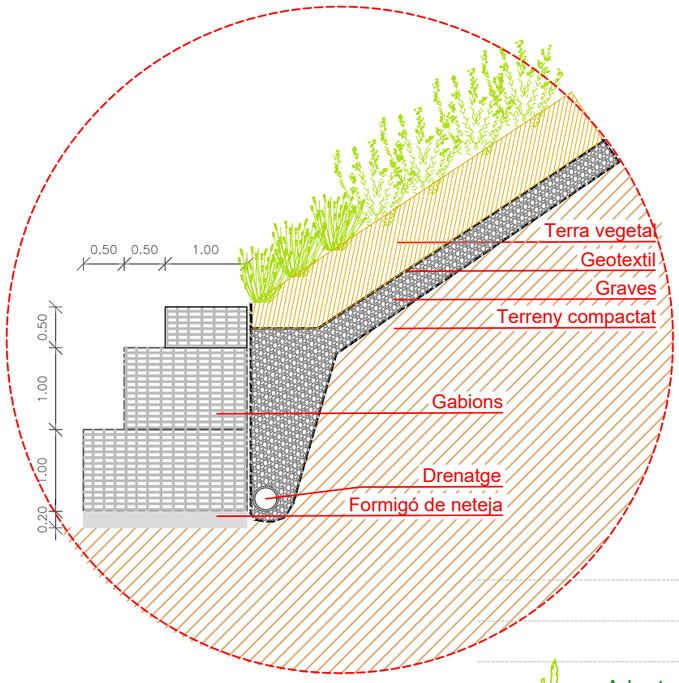

DETALL MUR GABIONS E: 1/75

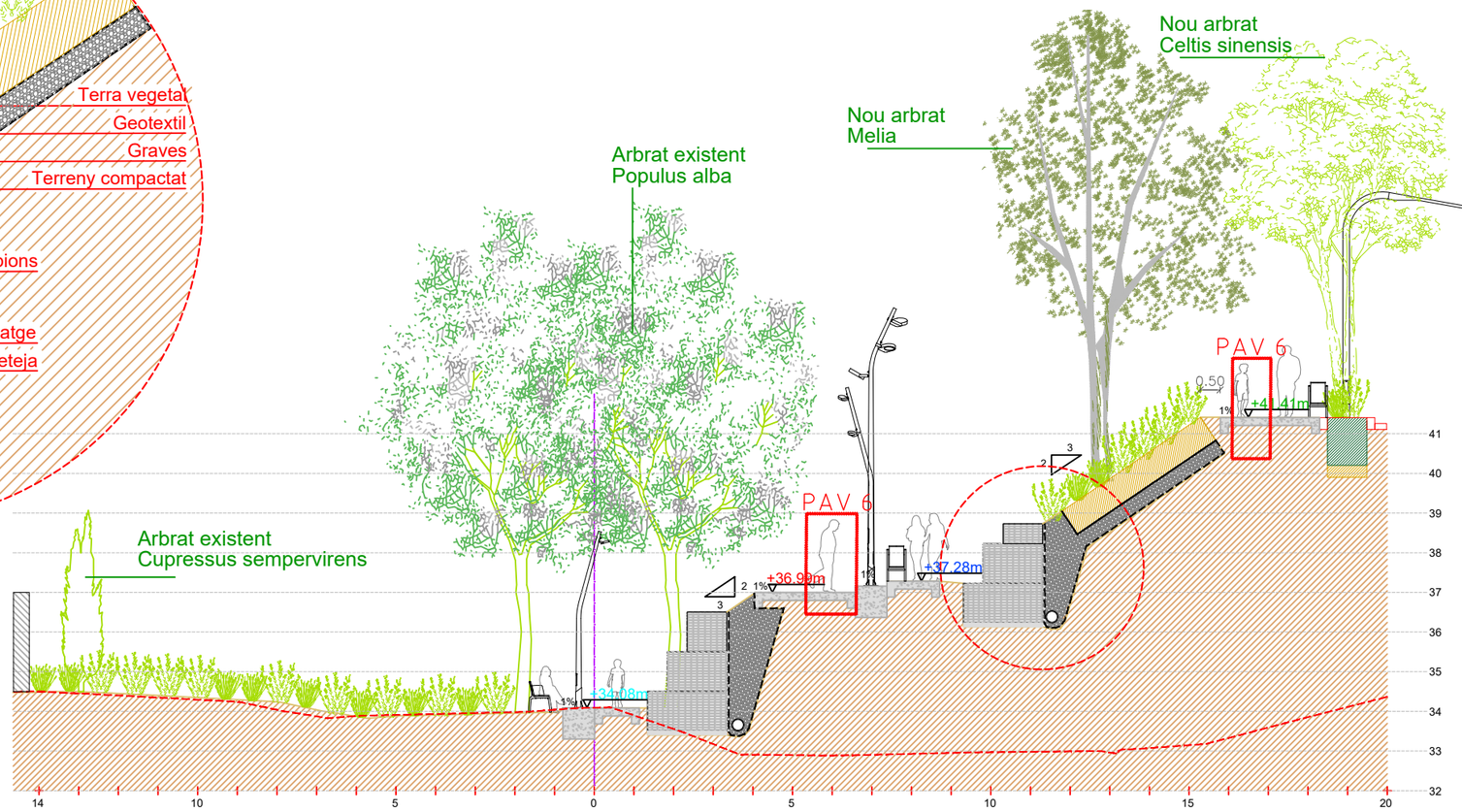

SECCIÓ D-D' PK. 200



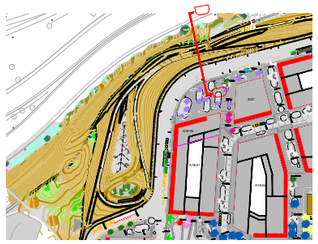

LLEGENDA

- LÍMIT PMU
- TERRENY EXISTENT
- LÍMIT FASE 1
- LÍMIT FASE 2
- LÍMIT FASE 3
- LÍMIT FASE 4

PROJECTE D'URBANITZACIÓ DE L'ÀMBIT DE LA MPGM DE LA PRESÓ DE TRINITAT VELLA, DISTRICTE DE SANT ANDREU

Ajuntament de Barcelona
Ecologia, Urbanisme i Mobilitat
Institut Municipal d'Urbanisme
Direcció de Serveis de Projectes i Obres

AUTOR DELS CRITERIS I DE L'AVANTPROJECTE
Lluis Lamich, arquitecte.

AUTOR DEL PROJECTE EXECUTIU
Mateu Tersol, enginyer
Mònica Vila, arquitecte
Beta W

G-108

NÚM. EXPEDIENT: **CPB17110003**
EDICIÓ:
DATA: **FEBRER 2023**

NOM PLÀNOL
SECCIONS D-D' PK. 200

0 50 m

ESCALA
DIN A3 1:1/150
DIN A1 1:-

PLÀNOL
09.4.3
FULL **6/11**

PATH:\\Sinatra\ale\02-PRODUCCIÓ\05-IMU-RP URBANITZACIO MPGM TRINITAT\0503-TREBALLS EN CURS\01-PROJECTE\02-DEFINITIU\03-DG-DOCUMENTACIÓ GRÀFICA\02-Plànols\09-4.3 01_SECCIONS PARC
DATA IMPRESSIÓ 2/9/2023 2:02 p. m.

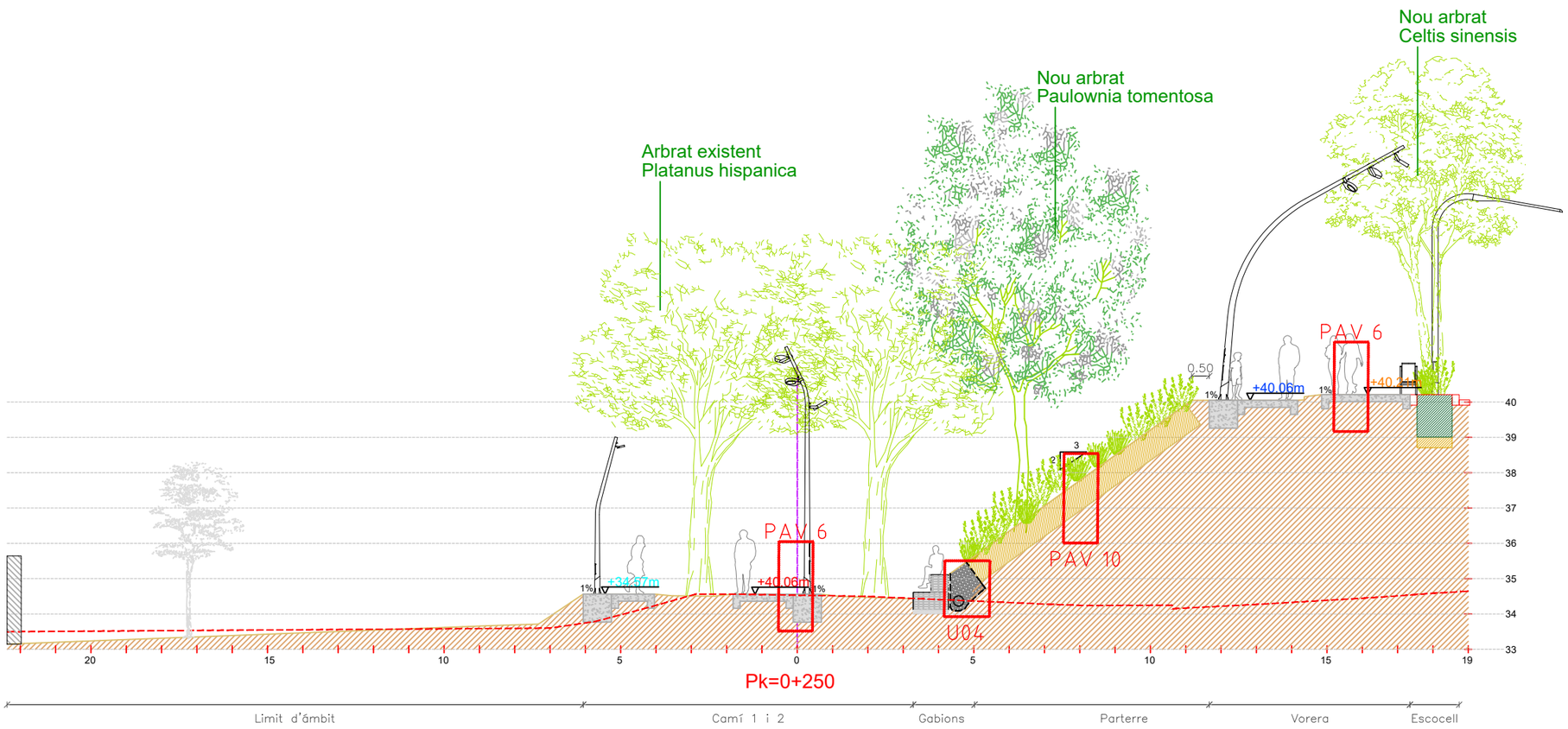

SECCIÓ E-E' PK. 250

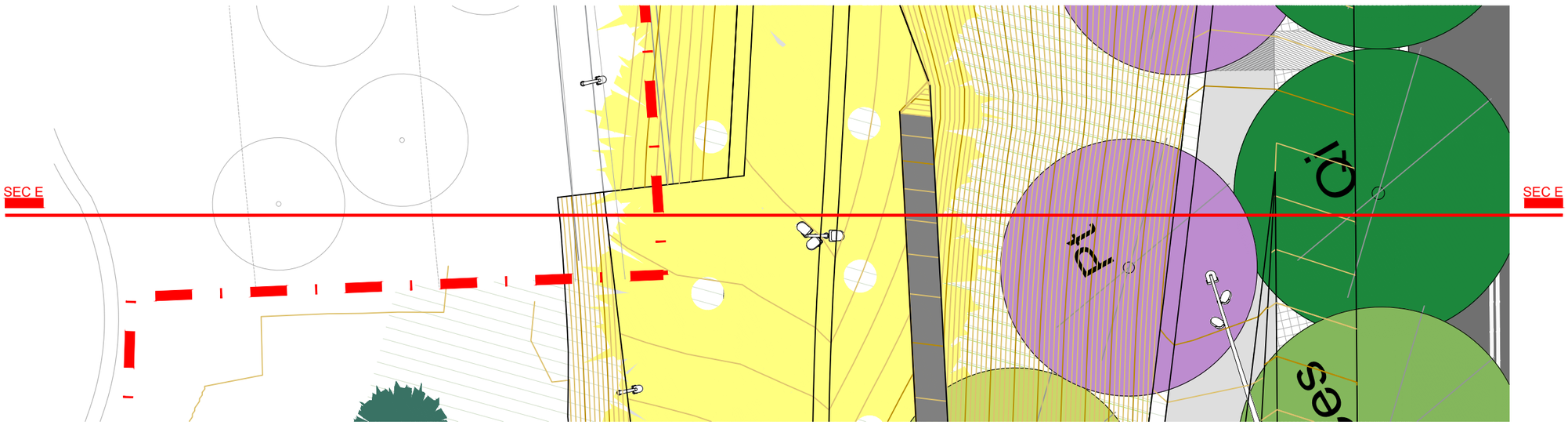

LLEGENDA

- LÍMIT PMU
- TERRENY EXISTENT
- LÍMIT FASE 1
- LÍMIT FASE 2
- LÍMIT FASE 3
- LÍMIT FASE 4

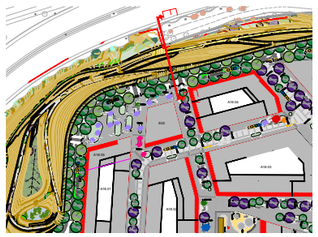

PROJECTE D'URBANITZACIÓ DE L'ÀMBIT DE LA MPGM DE LA PRESÓ DE TRINITAT VELLA, DISTRICTE DE SANT ANDREU

Ajuntament de Barcelona

Ecologia, Urbanisme i Mobilitat
Institut Municipal d'Urbanisme
Direcció de Serveis de Projectes i Obres

AUTOR DELS CRITERIS I DE L'AVANTPROJECTE
Lluis Lamich, arquitecte.

AUTOR DEL PROJECTE EXECUTIU
Mateu Tersol, enginyer
Mònica Vila, arquitecte

Beta W

G-108

NÚM. EXPEDIENT EDICIÓ
CPB17110003

DATA
FEBRER 2023

NOM PLÀNOL
SECCIÓ E-E' PK. 250

0 50 m

ESCALA
DIN A3 1:1/150
DIN A1 1:-

PLÀNOL
09.4.3

FULL 7/11

PATH:\\Sinatra\aie\02-PRODUCCIÓ\05-IMU-RP URBANITZACIO MPGM TRINITAT\0503-TREBALLS EN CURS\01-PROJECTE\02-DEFINITIU\03-DG-DOCUMENTACIÓ GRÀFICA\02-Plànols\09.4.3.01_SECCIONS PARC

DATA IMPRESSIÓ: 2/9/2023 2:02 p. m.

PATH:\\Sinatra\ale\02-PRODUCCIÓ\05-IMU-RP URBANITZACIÓ MPGM TRINITAT\0503-TREBALLS EN CURS\01-PROJECTE\02-DEFINITIU\03-DG-DOCUMENTACIÓ GRÀFICA\02-Planols\09-4.3.01_SECCIONS PARC

DATA IMPRESSIÓ: 2/9/2023 2:03 p. m.

LLEGENDA

- LÍMIT PMU
- TERRENY EXISTENT
- LÍMIT FASE 1
- LÍMIT FASE 2
- LÍMIT FASE 3
- LÍMIT FASE 4

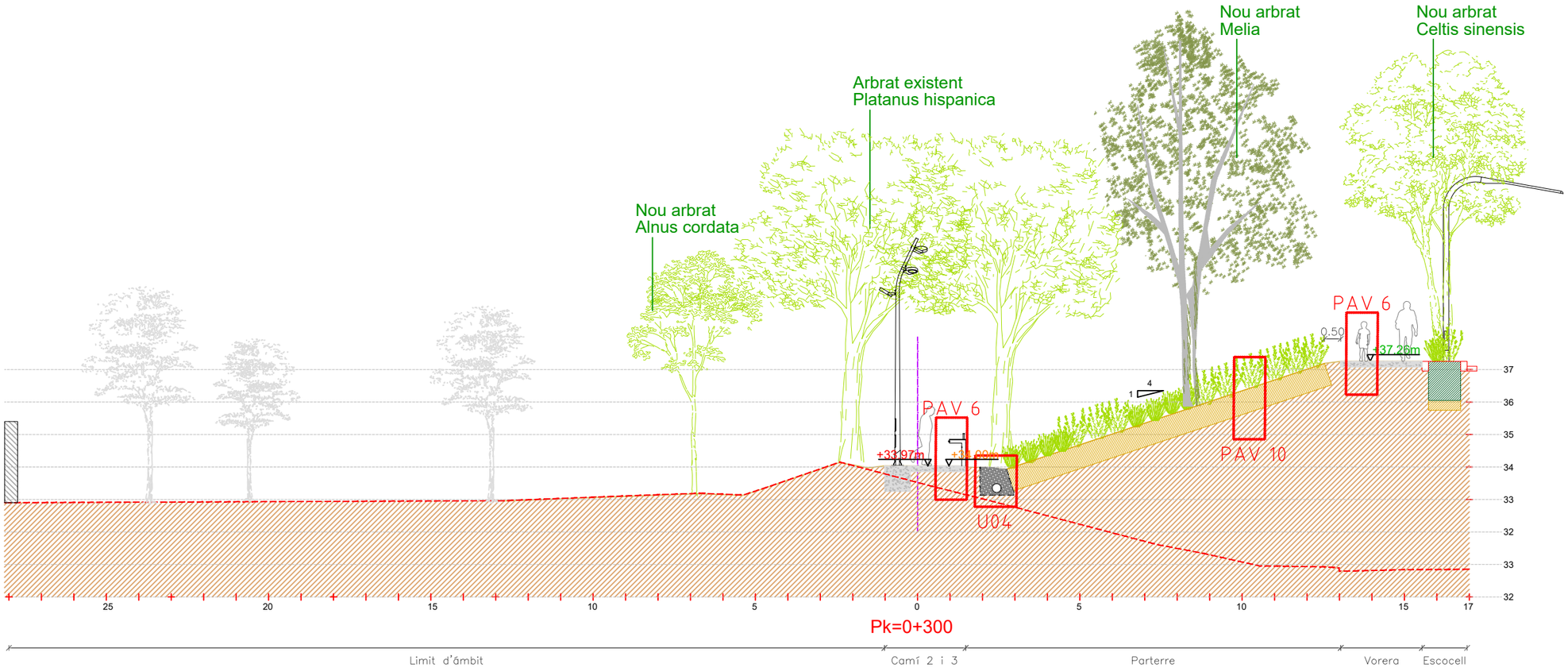

SECCIÓ F-F' PK. 300

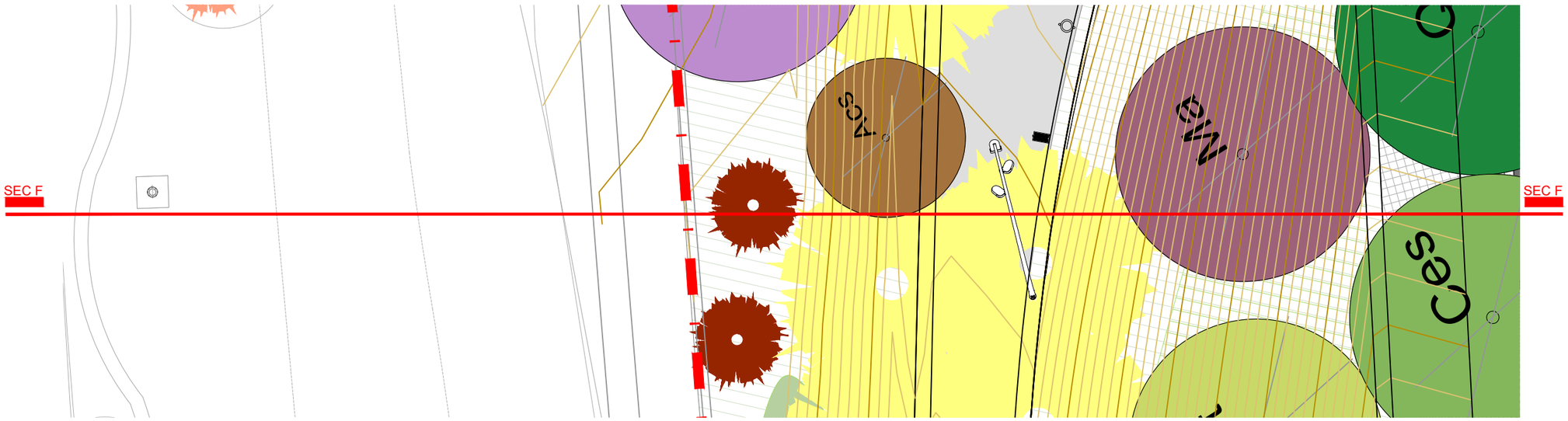

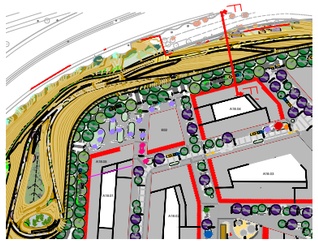

PROJECTE D'URBANITZACIÓ DE L'ÀMBIT DE LA MPGM DE LA PRESÓ DE TRINITAT VELLA, DISTRICTE DE SANT ANDREU

Ajuntament de Barcelona

Ecologia, Urbanisme i Mobilitat
Institut Municipal d'Urbanisme
Direcció de Serveis de Projectes i Obres

AUTOR DELS CRITERIS I DE L'AVANTPROJECTE
Lluis Lamich, arquitecte.

AUTOR DEL PROJECTE EXECUTIU
Mateu Tersol, enginyer
Mònica Vila, arquitecte

Beta W

G-108

NÚM. EXPEDIENT EDICIÓ
CPB17110003

DATA
FEBRER 2023

NOM PLÀNOL
SECCIÓ F-F' PK. 300

0 50 m

ESCALA
DIN A3 1:1/150
DIN A1 1:-

PLÀNOL
09.4.3

FULL **8/11**

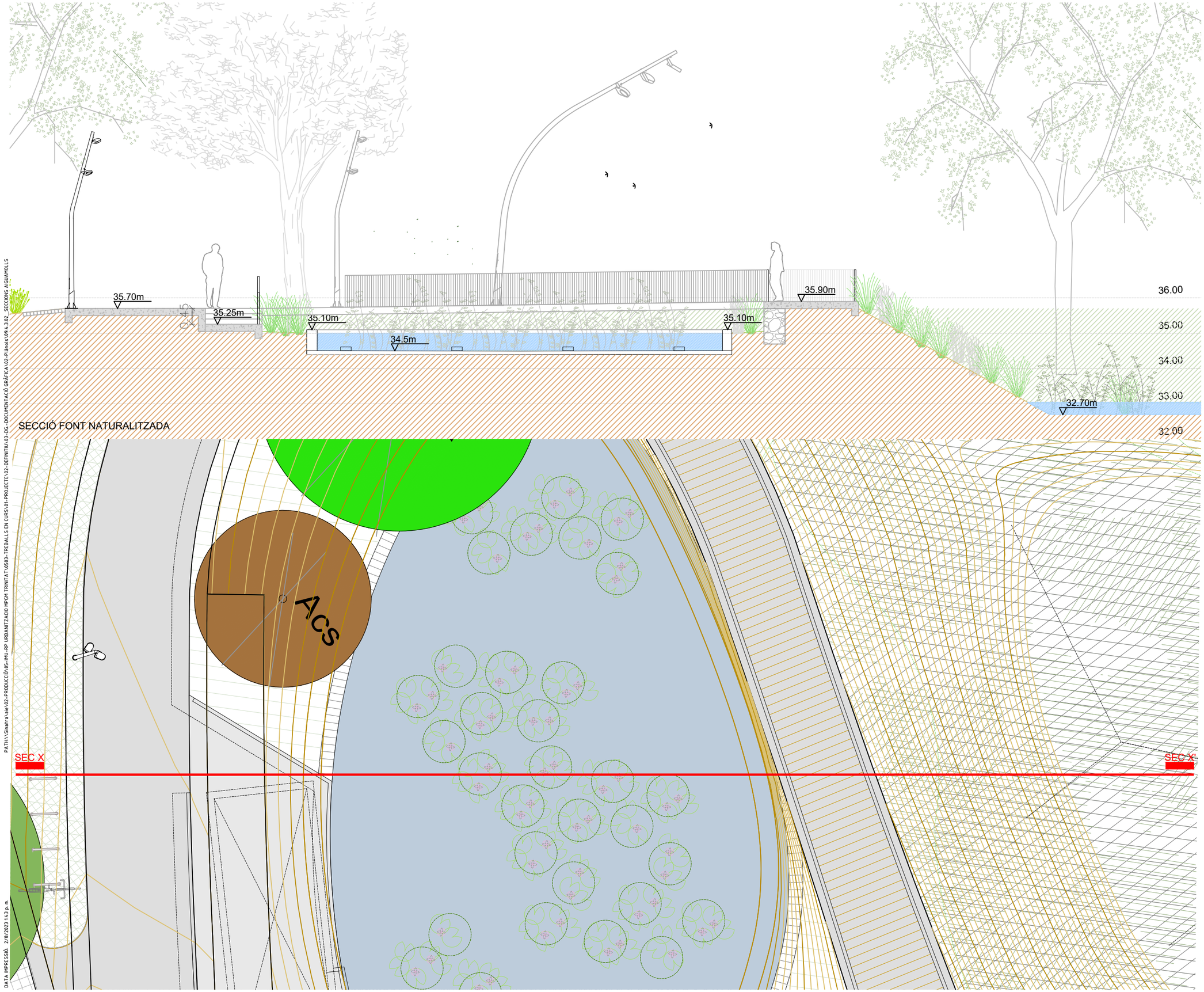

LLEGENDA

- LÍMIT PMU
- TERRENY EXISTENT

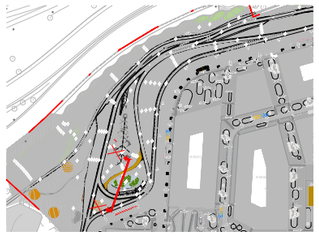

PROJECTE D'URBANITZACIÓ DE L'ÀMBIT DE LA MPGM DE LA PRESÓ DE TRINITAT VELLA, DISTRICTE DE SANT ANDREU

Ajuntament de Barcelona

Ecologia, Urbanisme i Mobilitat
Institut Municipal d'Urbanisme
Direcció de Serveis de Projectes i Obres

AUTOR DELS CRITERIS I DE L'AVANTPROJECTE
Lluis Lamich, arquitecte.

AUTOR DEL PROJECTE EXECUTIU
Mateu Tersol, enginyer
Mònica Vila, arquitecte

Beta W

G-108

NÚM. EXPEDIENT EDICIÓ
CPB17110003

DATA
FEBRER 2023

NOM PLÀNOL
DEFINICIÓ GEOMÈTRICA EN ALÇAT
PARC - ZONA AIGÜES

0 50 m

ESCALA
DIN A3 1:1/100
DIN A1 1:-

PLÀNOL
09.4.3

FULL 1/1

PATH:\\Sinatra\aie\02-PRODUCCIÓ\05-IMU-RP URBANITZACIO MPGM TRINITAT\0503-TREBALLS EN CURS\01-PROJECTE\02-DEFINITIU\03-DG.-DOCUMENTACIÓ GRÀFICA\02-Plànols\09.4.3.02_SECCIONS AIGUAMOLLS

DATA IMPRESSIÓ: 2/8/2023 1:43 p. m.

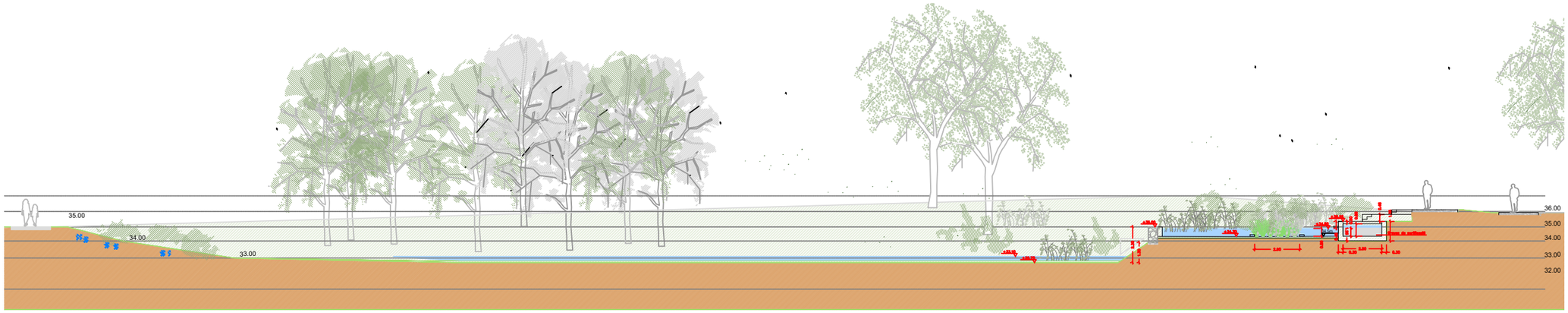

LLEGENDA

- LÍMIT PMU
- TERRENY EXISTENT

SECCIÓ F-F' PK. 300

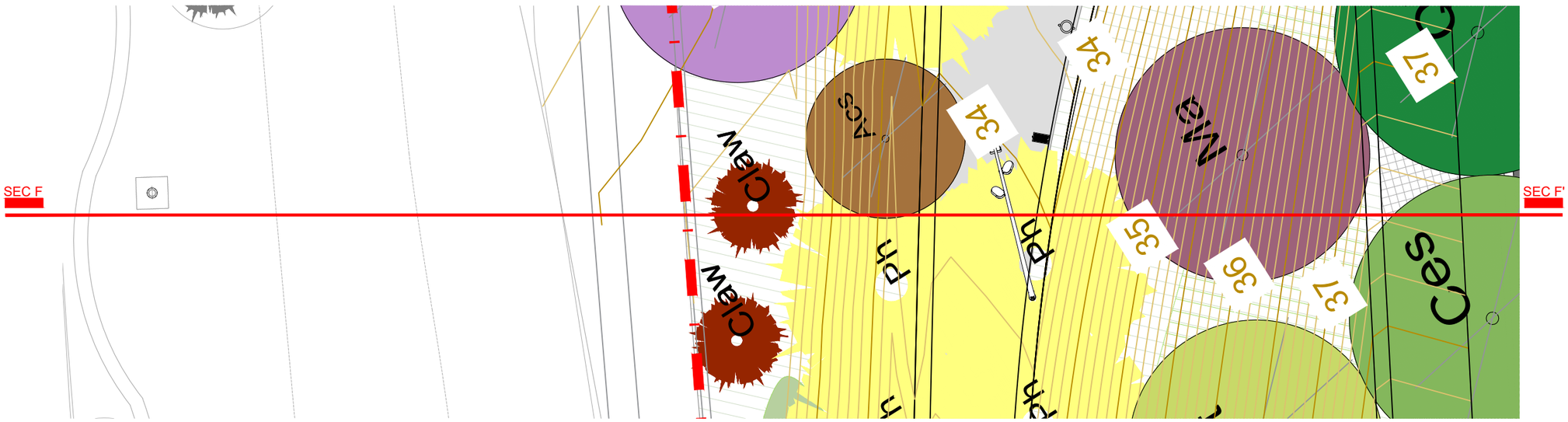
SEC F
SEC F'
34
34
37
35
36
37
Clau
Clau
Ces
Ms
Ms
Ms

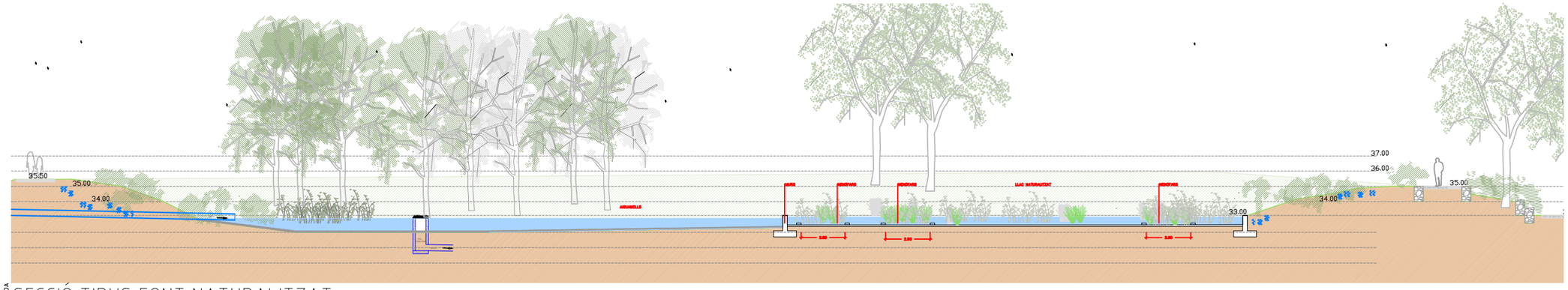

SECCIÓ TIPUS FONT NATURALITZAT

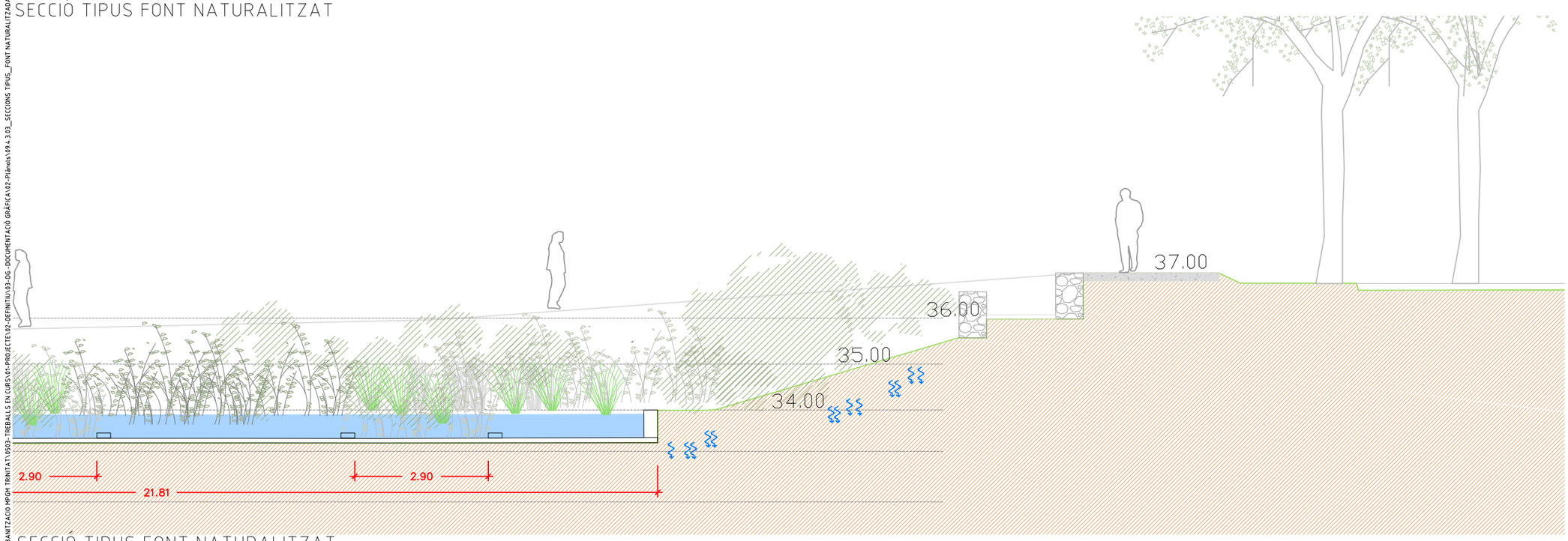

SECCIÓ TIPUS FONT NATURALITZAT

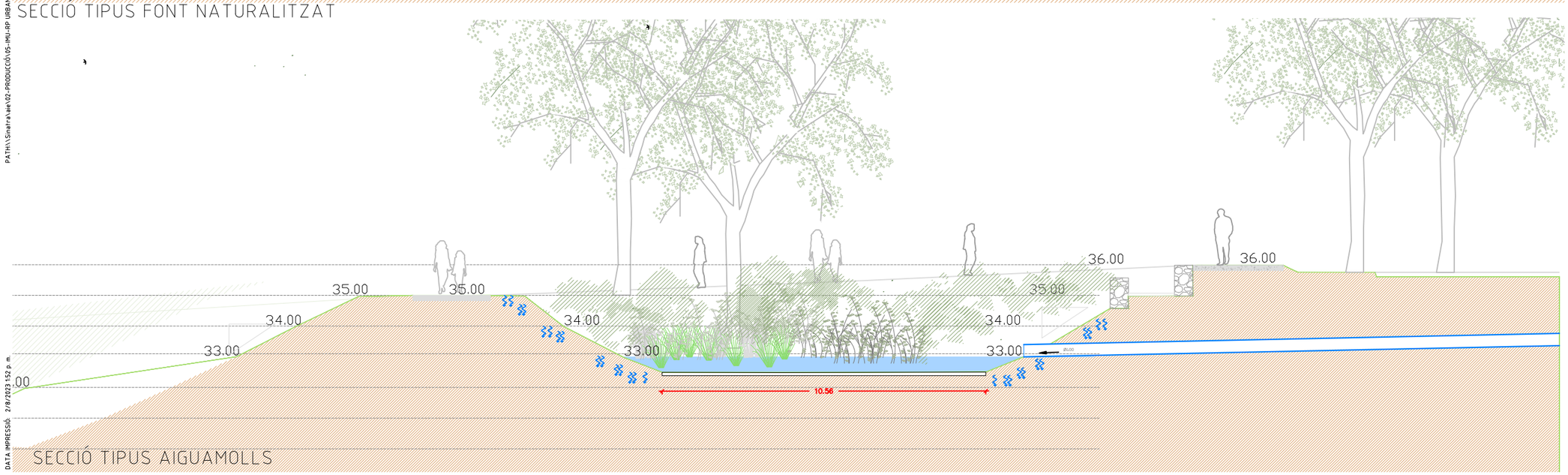

SECCIÓ TIPUS AIGUAMOLLS

PROJECTE D'URBANITZACIÓ DE L'ÀMBIT DE LA MPGM DE LA PRESÓ DE TRINITAT VELLA, DISTRICTE DE SANT ANDREU

Ajuntament de Barcelona

Ecologia, Urbanisme i Mobilitat
Institut Municipal d'Urbanisme
Direcció de Serveis de Projectes i Obres

AUTOR DELS CRITERIS I DE L'AVANTPROJECTE
Lluis Lamich, arquitecte.

AUTOR DEL PROJECTE EXECUTIU
Mateu Tersol, enginyer
Mònica Vila, arquitecte

Beta W

G-108

NÚM. EXPEDIENT: CPB17110003
EDICIÓ:
DATA: FEBRER 2023

NOM PLÀNOL: SECCIO LLAC

0 50 m

ESCALA
DIN A3 1:1/100
DIN A1 1:

PLÀNOL 09.3
FULL 1/1

PATH:\\Sinaia\ale\02-PRODUCCIÓ\05-IMU-RP URBANITZACIÓ MPGM TRINITAT\0503-TREBALLS EN CURS\01-PROJECTE\02-DEFINITIU\03-DG-DOCUMENTACIÓ GRÀFICA\02-Planols\09+.303_SECCIONS TIPUS_FONT NATURALITZADA

DATA IMPRESSIÓ: 2/08/2023 1:52 p. m.

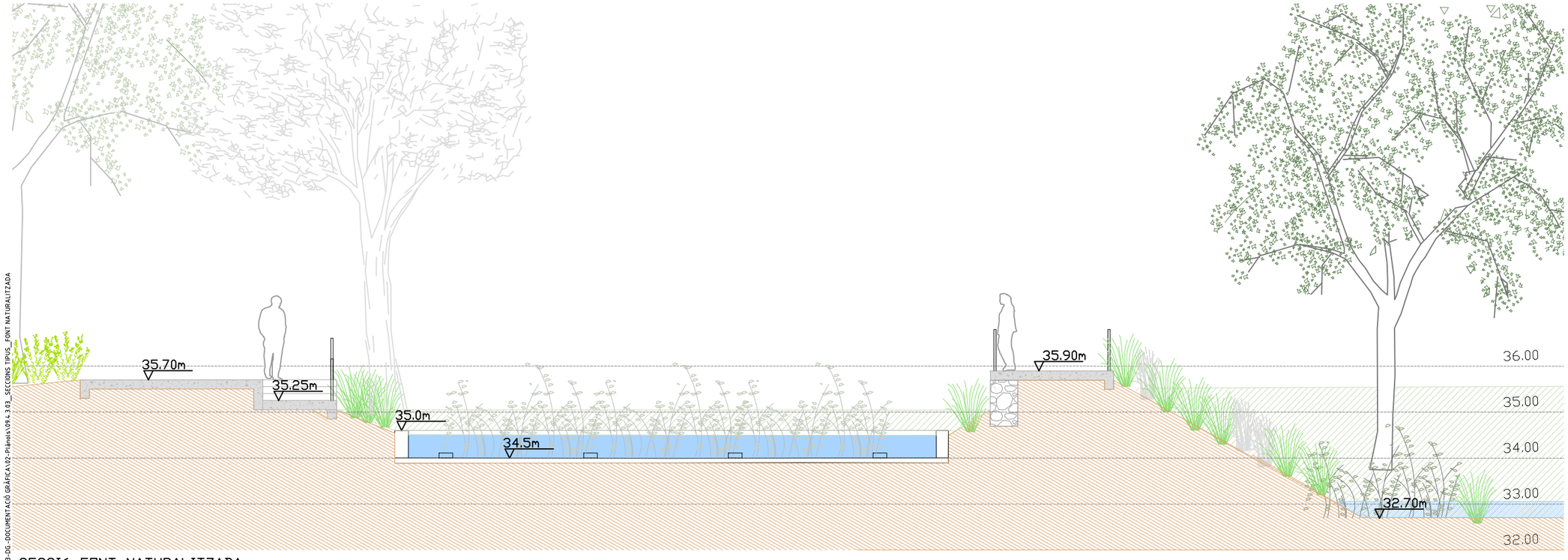

SECCIÓ FONT NATURALITZADA

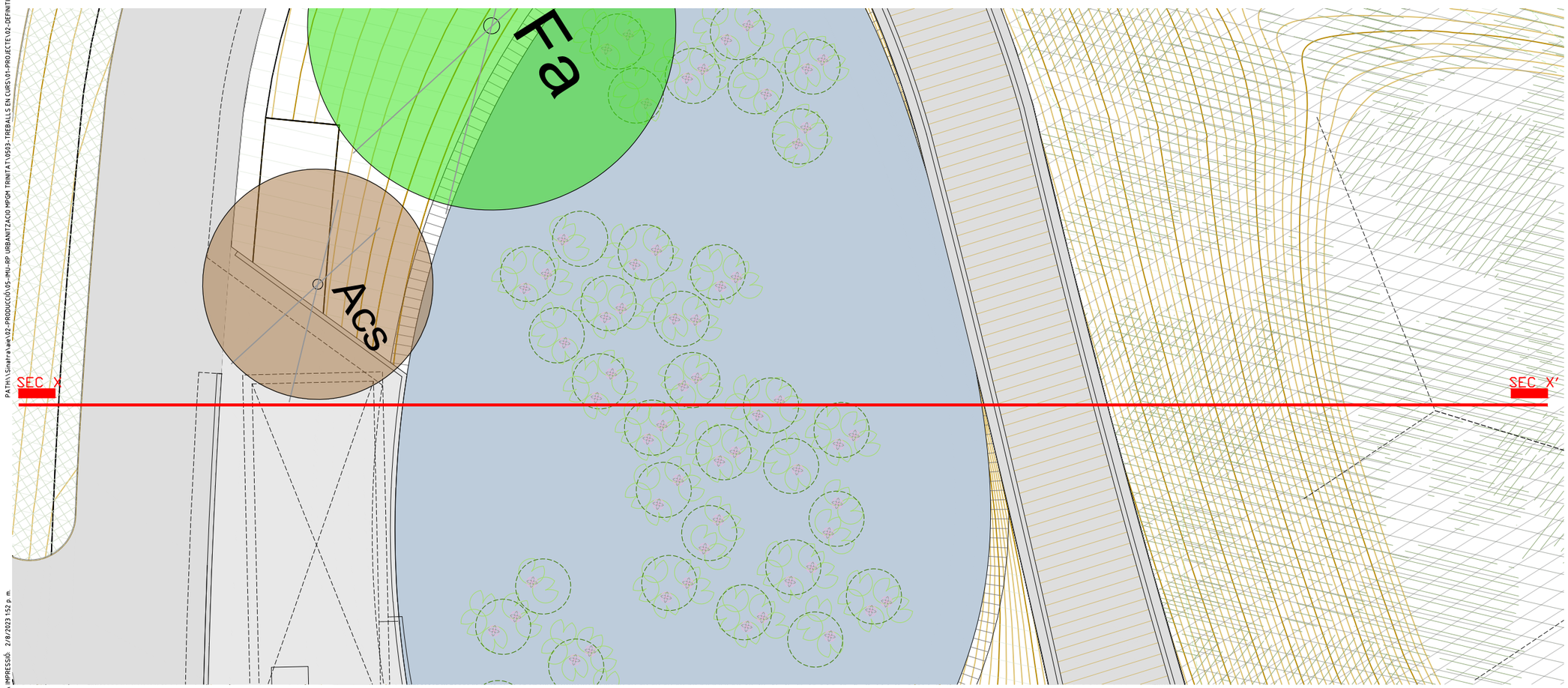

PATH:\Sinatra\wip\02-PRODUCCIÓ\05-IMU-RP URBANITZACIO MPGM TRINITAT\0503-TREBALLS EN CURS\01-PROJECTE\02-DEFINITIU\03-DG-DOCUMENTACIÓ GRÀFICA\02-Planols\094-303_SECCIONS TIPUS_FONT NATURALITZADA

DATA IMPRESSIÓ: 2/8/2023 1:52 p. m.

PROJECTE D'URBANITZACIÓ DE L'ÀMBIT DE LA MPGM DE LA PRESÓ DE TRINITAT VELLA, DISTRICTE DE SANT ANDREU

Ajuntament de Barcelona

Ecologia, Urbanisme i Mobilitat
Institut Municipal d'Urbanisme
Direcció de Serveis de Projectes i Obres

AUTOR DELS CRITERIS I DE L'AVANTPROJECTE
Lluis Lamich, arquitecte.

AUTOR DEL PROJECTE EXECUTIU
Mateu Tersol, enginyer
Mònica Vila, arquitecte

Beta W

G-108

NÚM. EXPEDIENT: **CPB17110003**
EDICIÓ:
DATA: **FEBRER 2023**

NOM PLÀNOL
SECCIO FONT NATURALITZADA

0 50 m

ESCALA
DIN A3 1:100
DIN A1 1:

PLÀNOL
09.3
FULL 1/1

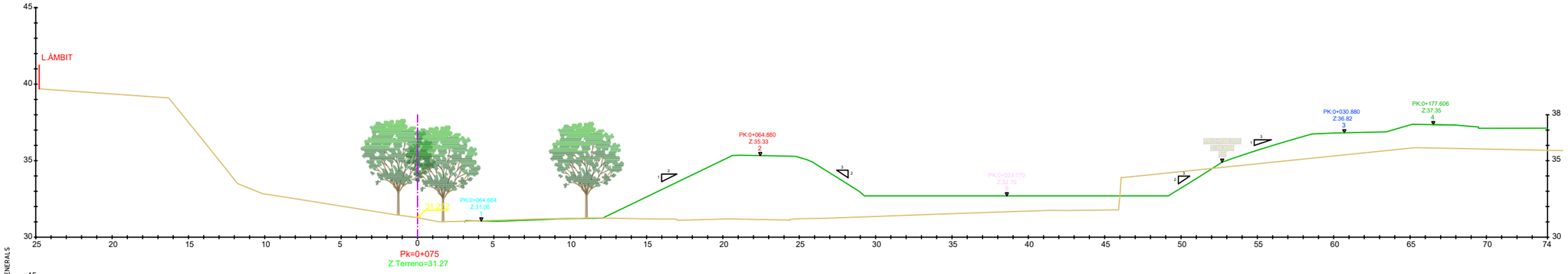

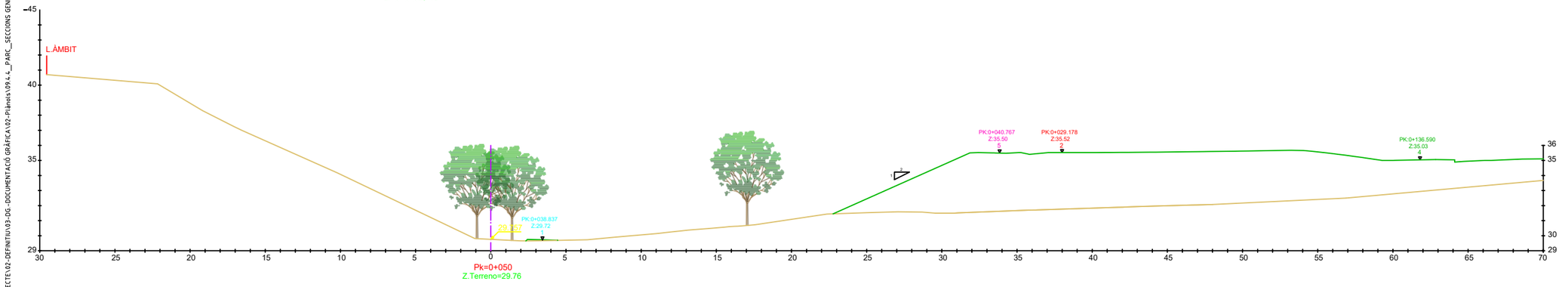

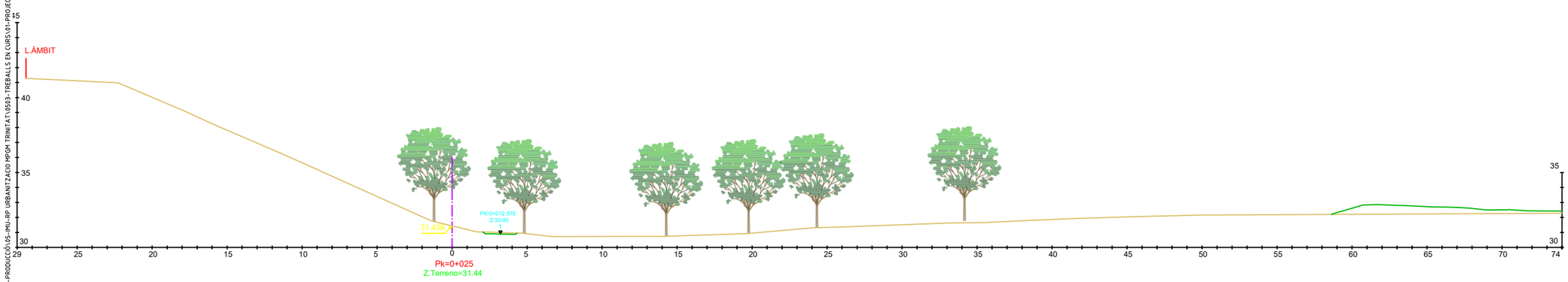

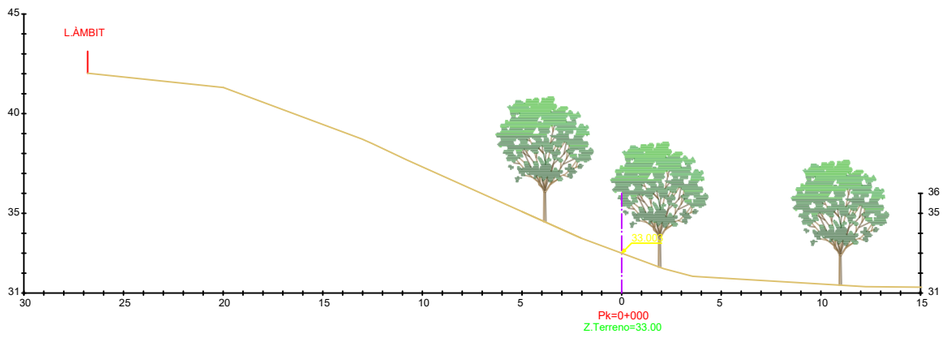

PROJECTE D'URBANITZACIÓ DE L'ÀMBIT DE LA MPGM DE LA PRESÓ DE TRINITAT VELLA, DISTRICTE DE SANT ANDREU

Ajuntament de Barcelona

Ecologia, Urbanisme i Mobilitat
Institut Municipal d'Urbanisme
Direcció de Serveis de Projectes i Obres

AUTOR DELS CRITERIS I DE L'AVANTPROJECTE
Lluis Lamich, arquitecte.

AUTOR DEL PROJECTE EXECUTIU
Mateu Tersol, enginyer
Mònica Vila, arquitecte

Beta W

G-108

NÚM. EXPEDIENT EDICIÓ
CPB-17110003

DATA
FEBRER 2023

NOM PLÀNOL
DEFINICIÓ GEOMÈTRICA EN ALÇAT
PARC. SECCIONS GENERALS

0 15 m

ESCALA
DIN A3 1:300
DIN A1 1:150

PLÀNOL
09.4.4

FULL 1/3

PATH:\\Sinatra\ale\02-PRODUCCIÓ\05-MU-RP URBANITZACIÓ MPGM TRINITAT\0503-TREBALLS EN CURS\01-PROJECTE\V2-DEFINITIU\V3-DG-DOCUMENTACIÓ GRÀFICA\V2-Plànols\V9\4_PARC_SECCIONS GENERALS

DATA IMPRESSIÓ: 2/8/2023 4:11 p. m.

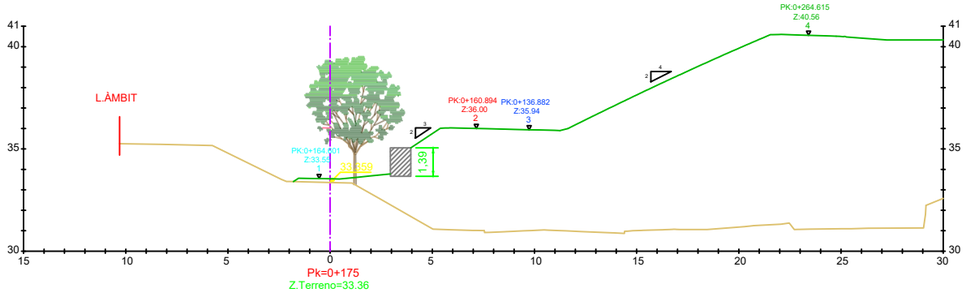

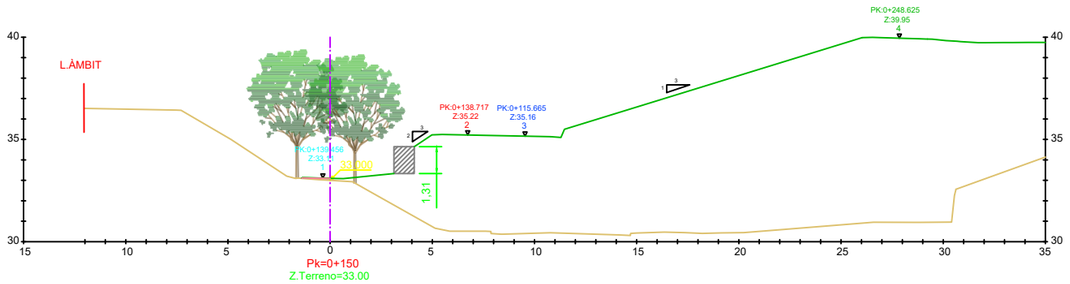

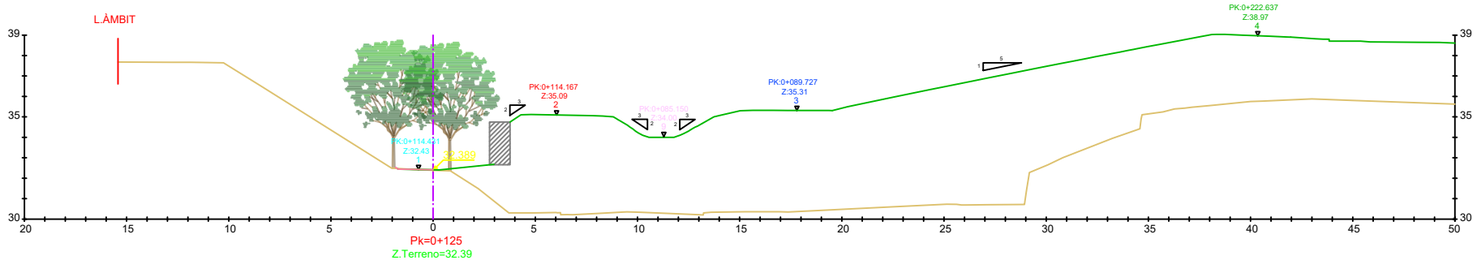

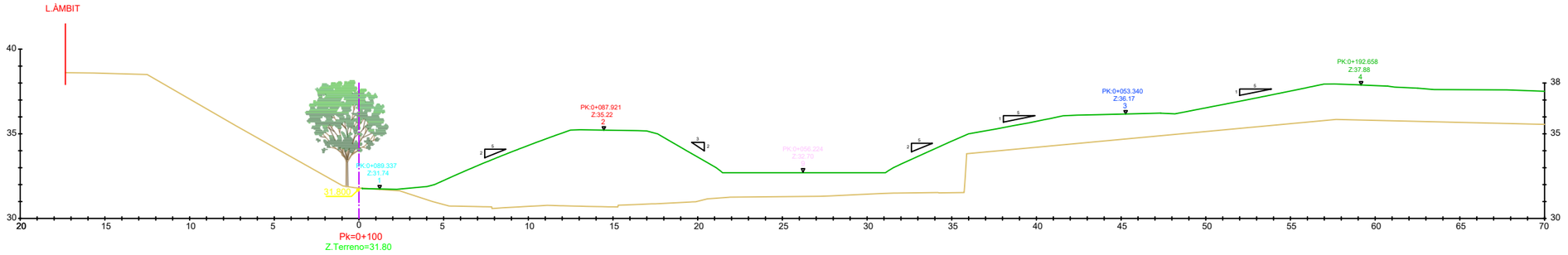

PATH:\\Sinatra\ae\02-PRODUCCIÓ\05-MMU-RP URBANITZACIO MPGM TRINITAT\0503-TREBALLS EN CURS\01-PROJECTE\02-DEFINITIU\03-DG-DOCUMENTACIÓ GRÀFICA\02-Plànols\09.4_PARC_SECCIONS GENERALS

DATA IMPRESSIÓ: 2/8/2023 4:11 p. m.

PROJECTE D'URBANITZACIÓ DE L'ÀMBIT DE LA MPGM DE LA PRESÓ DE TRINITAT VELLA, DISTRICTE DE SANT ANDREU

Ajuntament de Barcelona

Ecologia, Urbanisme i Mobilitat
Institut Municipal d'Urbanisme
Direcció de Serveis de Projectes i Obres

AUTOR DELS CRITERIS I DE L'AVANTPROJECTE
Lluis Lamich, arquitecte.

AUTOR DEL PROJECTE EXECUTIU
Mateu Tersol, enginyer
Mònica Vila, arquitecte

Beta W

G-108

NÚM. EXPEDIENT: CPB-17110003
EDICIÓ:
DATA: FEBRER 2023

NOM PLÀNOL
DEFINICIÓ GEOMÈTRICA EN ALÇAT
PARC. SECCIONS GENERALS

0 15 m

ESCALA
DIN A3 1:300
DIN A1 1:150

PLÀNOL
09.4.4
FULL 2/3

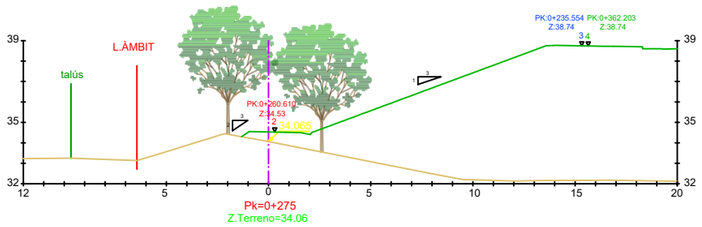

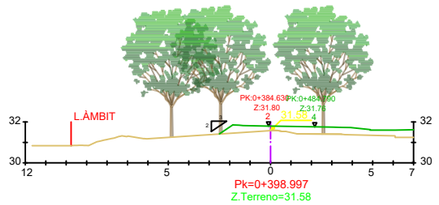

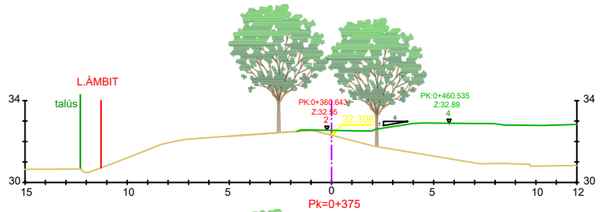

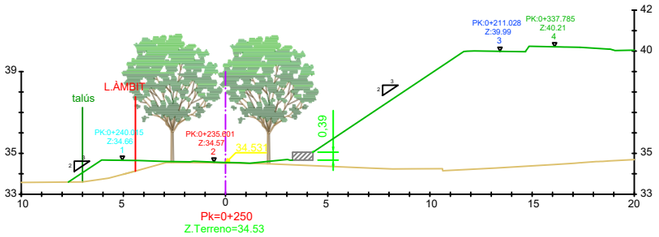

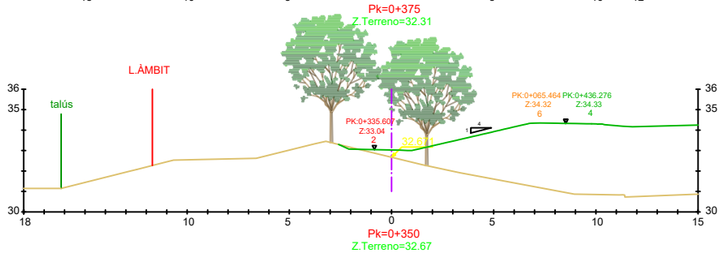

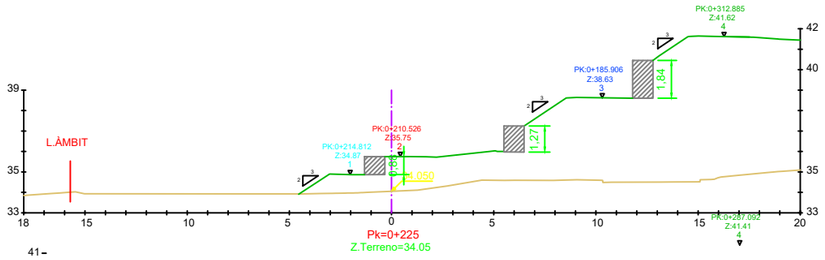

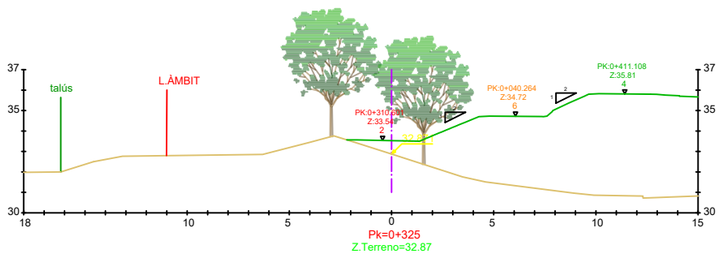

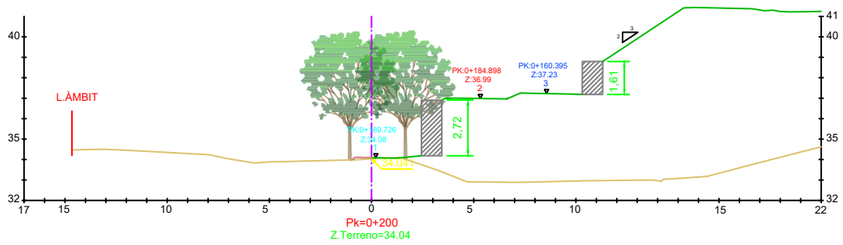

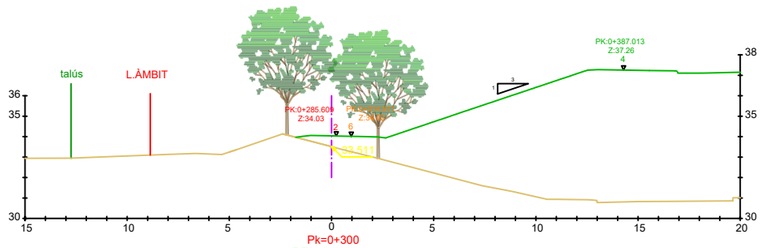

PROJECTE D'URBANITZACIÓ DE L'ÀMBIT DE LA MPGM DE LA PRESÓ DE TRINITAT VELLA, DISTRICTE DE SANT ANDREU

Ajuntament de Barcelona

Ecologia, Urbanisme i Mobilitat
Institut Municipal d'Urbanisme
Direcció de Serveis de Projectes i Obres

AUTOR DELS CRITERIS I DE L'AVANTPROJECTE
Lluis Lamich, arquitecte.

AUTOR DEL PROJECTE EXECUTIU
Mateu Tersol, enginyer
Mònica Vila, arquitecte

Beta W

G-108

NÚM. EXPEDIENT EDICIÓ
CPB-17110003

DATA
FEBRER 2023

NOM PLÀNOL
DEFINICIÓ GEOMÈTRICA EN ALÇAT
PARC. SECCIONS GENERALS

0 15 m

ESCALA
DIN A3 1:300
DIN A1 1:150

PLÀNOL
09.4.4
FULL

PATH:\\Sinatra\wle\02-PRODUCCIÓ\05-IMU-RP URBANITZACIO MPGM TRINITAT\0503-TREBALLS EN CURS\01-PROJECTE\02-DEFINITIU\03-DG-DOCUMENTACIÓ GRÀFICA\02-Plànols\09.4-4_PARC_SECCIONS GENERALS
DATA IMPRESSIÓ: 2/8/2023 4:11 p.m.