

DOCUMENT Constància - Certificat altres: PCAP Annex 1-1 Cert Cadastral 2720902EG1422S0001EA	IDENTIFICADORS	
ALTRES DADES Codi per a validació: 27NK1-3UGWZ-3DIBQ Data d'emissió: 2 de 2 Maig de 2024 a les 14:23:04 Pàgina 1 de 2	SIGNATURES	ESTAT NO REQUEREIX SIGNATURES



Aquesta és una còpia impresa del document electrònic (Ref.: 1965884 27NK1-3UGWZ-3DIBQ 2E7B14673941DA3AFA44D269B0902466B47FE6C) generada amb l'aplicació informàtica Firmadocs. El document no requereix signatures. Mitjançant el codi de verificació pot comprovar la validesa de la signatura electrònica dels documents signats en l'adreça web: <https://seu.palafrugell.cat>



CERTIFICACIÓN CATASTRAL DESCRIPTIVA Y GRÁFICA

Referencia catastral: 2720902EG1422S0001EA

DATOS DESCRIPTIVOS DEL INMUEBLE

Localización: LG SUD-1.12 BRUGUERES 2 Suelo PARCELA 4.2 17124 PALAFRUGELL [GIRONA]

Clase: Urbano
Uso principal: Suelo sin edif.

Valor catastral: [2024]: 97.624,98 €
Valor catastral suelo: 97.624,98 €
Valor catastral construcción: 0,00 €

Titularidad:

Apellidos Nombre / Razón social	NIF/NIE	Derecho	Domicilio
AJUNTAMENT DE PALAFRUGELL	P1712400I	100,00% de propiedad	CL CERVANTES 16 PALAFUGELL 17200 PALAFRUGELL [GIRONA]

PARCELA CATASTRAL

Superficie gráfica: 5.366 m2



Este certificado refleja los datos incorporados a la Base de Datos del Catastro. Solo podrá utilizarse para el ejercicio de las competencias del solicitante.

Solicitante: AJUNTAMENT DE PALAFRUGELL
Finalidad: sj
Fecha de emisión: 21/02/2024

Documento firmado con CSV y sello de la Dirección General del Catastro
CSV: YARRXAGQ53NRMKP1 (verificable en <https://www.sedecatastro.gob.es>) | Fecha de firma: 21/02/2024





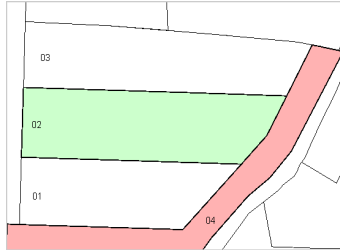
Aquesta és una còpia impresa del document electrònic (Ref.: 1965884.27NK1-3UGWZ-3DIBQ.2E7B146739441DA3AF44D269B0902466B47FE6C) generada amb l'aplicació informàtica Firmadoc. El document no requereix signatures. Mitjançant el codi de verificació pot comprovar la validesa de la signatura electrònica dels documents signats en l'adreça web: <https://seu.palafrugell.cat>



CERTIFICACIÓN CATASTRAL DESCRIPTIVA Y GRÁFICA

Referencia catastral: 2720902EG1422S0001EA

RELACIÓN DE PARCELAS COLINDANTES

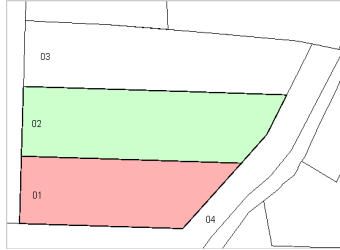


Referencia catastral: 2720904EG1422S0001ZA

Localización: AV 1 D'OCTUBRE
PALAFRUGELL [GIRONA]

Titularidad principal

Apellidos Nombre / Razón social	NIF	Domicilio
AJUNTAMENT DE PALAFRUGELL	P1712400I	CL CERVANTES 16 PALAFRUGELL 17200 PALAFRUGELL [GIRONA]

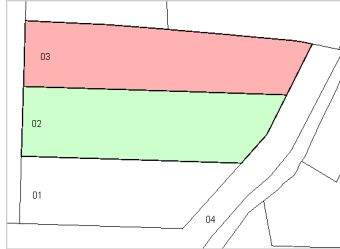


Referencia catastral: 2720901EG1422S0001JA

Localización: LG SUD-1.12 BRUGUERES 2 PARCELA 4.3
PALAFRUGELL [GIRONA]

Titularidad principal

Apellidos Nombre / Razón social	NIF	Domicilio
AJUNTAMENT DE PALAFRUGELL	P1712400I	CL CERVANTES 16 PALAFRUGELL 17200 PALAFRUGELL [GIRONA]



Referencia catastral: 2720903EG1422S0001SA

Localización: LG SUD-1.12 BRUGUERES 2 PARCELA 4.1
PALAFRUGELL [GIRONA]

Titularidad principal

Apellidos Nombre / Razón social	NIF	Domicilio
RIERA AVELLI JOAN	40506282Q	CL ST RAMON 43 17200 PALAFRUGELL [GIRONA]

Documento firmado con CSV y sello de la Dirección General del Catastro
CSV: YARRXAGQ53NRMKP1 (verificable en <https://www.sedecatastro.gob.es>) | Fecha de firma: 21/02/2024

