

DOCUMENT Decisió - Plec de clàusules: Annex III Proposta treballs prospecció i ctrl activitats camp boies de fondeig_BO_v3_firmat	IDENTIFICADORS	
ALTRES DADES Codi per a validació: M6H0I-F90GR-YED3U Data d'emissió: 15 de 2 Abril de 2024 a les 8:17:37 Pàgina 1 de 24	SIGNATURES	ESTAT NO REQUEREIX SIGNATURES



Aquesta és una còpia impresa del document electrònic (Ref.: 1950831 M6H0I-F90GR-YED3U 979877C0BB1E00EC9E08EB3295E7CB595C826EE08) generada amb l'aplicació informàtica Firmadoc. El document no requereix signatures. Mitjançant el codi de verificació pot comprovar la validesa de la signatura electrònica dels documents signats en l'adreça web: <https://seu.palafrugell.cat>

PROPOSTA DE TREBALLS DE PROSPECCIÓ I CONTROL DE LES ACTIVITATS DE CAMPS DE BOIES DE FONDEIG A PALAFRUGELL 2023-2025

Introducció

L'informe Ambiental Integrat del vector Natural, emès pels Serveis Territorials de Girona – Secció de Biodiversitat i Medi Natural de data 26/01/2023, tramès a l'Ajuntament de Palafrugell, esmenta en les seves conclusions que des de l'informe de 2021, es detecten diverses discordances entre la documentació presentada en relació al nombre, i tipologia dels ancoratges de la proposta de distribució anual del Pla d'Usos i Servei de temporada de Platges.

Es manifesta que aquesta discordança, fa difícil la interpretació quan un fondeig es troba intercedint o no sobre un fons de Posidonia i per tant, sol·licita ordenar la informació i verificar amb dades reals la geoposició dels fondejos, obtenir un recull d'imatges fotogràfiques dels mateixos quan es col·loquen, així com la verificació de l'impacte real sobre Posidonia i la presa de mesures per a la instal·lació d'ancoratges de baix impacte, allà on sigui necessari.

L'Ajuntament de Palafrugell, ha tramès en data 06/03/2023 a la DG de Polítiques de Muntanya i de Litoral, escrit de resposta en relació a les esmenes en el qual es va posar de manifest, el compromís adoptat per aquesta administració en relació a fomentar les bones pràctiques en l'ús dels fondejos.

Fruit de les converses mantingudes amb l'administració supramunicipal a partir d'aquesta data, s'ha convingut que calia a més, documentar el compromís, amb informació tècnica complementària per a dotar de contingut del Pla de Gestió que es pretén portar a terme.

En data 30 de març es realitza una reunió multilateral a 3 bandes on hi assisteixen els operadors dels camps de boies, els Serveis Territorials d'Acció Climàtica, Alimentació i Agenda Rural de Girona i l'ajuntament de Palafrugell, on s'informa dels compromisos que cal adoptar per a la temporada 2023, en relació als punts de fondeig dels camps de boies i altres serveis nàutics.

Objectius


Aquest document té com objectius:

Prospectar el conjunt de fondejos del Pla d'Usos i Serveis de Temporada de Palafrugell, que conformen principalment, els camps de boies de fondeig de lloguer i altres serveis nàutics, per tal de proposar millores en pro de la conservació de les praderies de Posidonia existents a l'àmbit, al llarg d'un període de 3 anualitats (2023-2024).

Amb les accions següents:

1. Inventariar i geolocalitzar els fondejos dels camps de boies, real, els seus límits i els dels serveis nàutics.
2. Descriure el tipus d'ancoratge al fons i el tipus de fons en el que es troba.
3. Determinar el seu impacte mediambiental
4. Proposar mesures correctores, si s'escau.
5. Establir un Pla de Vigilància i supervisió anual per validar la correcta instal·lació i manteniment de les condicions de conservació de la Posidonia.

DOCUMENT Decisió - Plec de clàusules: Annex III_Proposta treballs prospecció i ctrl activitats camp boies de fondeig_BO_v3_firmat	IDENTIFICADORS
ALTRES DADES Codi per a validació: M6H0I-F90GR-YED3U Data d'emissió: 15 de 2 Abril de 2024 a les 8:17:37 Pàgina 2 de 24	ESTAT NO REQUEREIX SIGNATURES



Aquesta és una còpia impresa del document electrònic (Ref.: 1950831_M6H0I-F90GR-YED3U_979877C0BB1E00EC9098EB3295E7CB595C826EE08) generada amb l'aplicació informàtica Firmadoc. El document no requereix signatures. Mitjançant el codi de verificació pot comprovar la validesa de la signatura electrònica dels documents signats en l'adreça web: <https://seu.palafrugell.cat>

Descripció de la situació actual

La identificació del nombre de morts de fondeig que interaccionen amb la praderia de Posidonia s'ha realitzat superposant la informació en QGis següent :

-La capa d'informació de la delimitació dels camps de Posidonia, realitzada l'estiu de 2021, a petició de l'Ajuntament de Palafrugell per l'entitat Natura Montfred

-La capa d'informació amb la geoposició dels punts de fondeig dels camps de boies de lloguer, facilitada pels operadors el març de 2023, dels camps de:

- Port Pelegrí-Calau –Club Vela Calella
- Canadell- Ramon López Quesada
- Llafranc_Paco Muñoz
- Tamariu 1 i 2-UTE Club Nàutic Tamariu-Craig Malcolm

Els resultats obtinguts són els que es reporten en els plànols de l'Annex I, situació actual morts de fondeig i proposta d'actuació 2023:

Camp de boies del Port Pelegrí

Nombre total de boies: 63ut
 Nombre de boies no Posidonia:8ut
Nombre de Boies en Posidonia/mort de formigó: 55ut---- 25%= 13ut

Camp de boies de Calau

Nombre total de boies: 155ut
 Nombre de boies no Posidonia:34ut
Nombre de Boies en Posidonia/morts de formigó: 121ut----- 25%=30ut

Camp de boies de Canadell

Nombre total de boies: 183ut
 Nombre de boies no Posidonia:34ut
 Nombre de boies en Posidonia/mort baix impacte: 25ut
Nombre de Boies en Posidonia/morts de formigó: 124ut-----25%=31ut

Camp de boies de Llafranc

Nombre total de boies: 194ut
 Nombre de boies no Posidonia:0ut
Nombre de Boies en Posidonia: 0ut----- 25% =0ut


Camp de boies de Tamariu

Tamariu 1
 Nombre total de boies: 86ut
 Nombre de boies no Posidonia:78ut
Nombre de Boies en Posidonia: 8ut-----100%=8ut

Tamariu 2
 Nombre total de boies:92 ut
 Nombre de boies no Posidonia:89ut
Nombre de Boies en Posidonia:3 ut----- 100%= 3ut

Als fondejos derivats de les activitats de Camps de boies de fondeig (codificats CB en el Pla d'Usos), cal afegir-hi els fondejos que també realitzen altres serveis nàutics com ara el Lloguer d'Embarcacions tipus xàrter amb o sense patró LM, les embarcacions per excursions marítimes

DOCUMENT Decisió - Plec de clàusules: Annex III. Proposta treballs prospecció i ctrl activitats camp boies de fondeig_BO_v3 _firmat	IDENTIFICADORS
ALTRES DADES Codi per a validació: M6H0I-F90GR-YED3U Data d'emissió: 15 de _2 Abril de _2 2024 a les 8:17:37 Pàgina 3 de _2 4	SIGNATURES
	ESTAT NO REQUEREIX SIGNATURES



AC o els fondejos de les embarcacions auxiliars de lloguer de caiacs i Escola nàutica de Vela EN. Aquestes geoposicions s'han sol·licitat en data 23/03/2023, i s'afegiran als plànols proposta, quan siguin aportades pels operadors.

Proposta de treball

1) L'Ajuntament requerirà a les empreses que exploten el servei que realitzin sobre el nombre de boies resultant d'aplicar el 25% de les boies que interactuen amb els fons de Posidonia una actuació en temporada 2023.

Les actuacions han de versar:

- Buscar ubicació alternativa de la unitat de fondeig sobre fons que no afecti Posidonia
- Si l'opció d'ubicació només pot ser en fons de Posidonia, s'ha de canviar el sistema de fondeig: baix impacte o taco químic, altres a especificar.
- Si l'opció d'ubicació només pot ser en fons de Posidonia i no es pot canviar el sistema de fondeig: no es podrà utilitzar el mort de formigó.

Caldrà que faci una prospecció a tots i cadascun dels punts de fondeig indicats en el plànol (en color vermell) i s'haurà de reportar sobre les boies indicades en nombre i en el plànol d'actuacions, d'acord amb el patut següent.

Identificació del punt actual

- Codi d'identificació del punt de fondeig
- Geoposició (en coordenades UTM)
- Es tracta d'un mort integrat/colonitzat amb Posidonia? SI/NO

Proposta d'alternativa d'ubicació

- Existeix una ubicació alternativa sense afectar Posidonia,(opció preferent)? SI/NO
- Geoposició proposada nova ubicació/ubicació actual (en coordenades UTM)
- Si no existeix alternativa ubicació i s'afecta Posidonia, sistema de fondeig proposat (baix impacte, taco químic, altres)
- Si no existeix alternativa d'ubicació i s'afecta Posidonia, i no es pot canviar el sistema de fondeig: deixar sense ús mort de formigó.
- Camp d'Observacions o altres propostes:

2) Les empreses operadores hauran de lliurar l'informe amb els resultats de les prospeccions per cada punt de fondeig a l'Ajuntament de Palafrugell i les accions proposades per part dels operadors- termini màxim 30 de juny.

3) L'ajuntament i els Serveis Territorials, supervisaran l'informe presentat pels operadors i en donaran el vist-i-plau, si s'escau.


3) Les empreses operadores hauran de realitzar els treballs de canvi d'ubicacions i/o sistema de fondeig per part dels operadors o les accions enumerades a l'informe. Aquests treballs es podran desenvolupar un cop instal·lats els punts de fondeig actuals- termini màxim 15 de d'agost.

4) Pla de Vigilància sobre les mesures adoptades.
L'ajuntament contractarà els serveis d'inspecció necessaris per a realitzar les prospeccions sobre la zona de treball i validar les solucions aportades pels operadors.

El Pla de Vigilància contindrà:

- La identificació de cada punt de fondeig.
- La geoposició definitiva

DOCUMENT Decisió - Plec de clàusules: Annex III. Proposta treballs prospecció i ctrl activitats camp boies de fondeig_BO_v3_firmat	IDENTIFICADORS	
ALTRES DADES Codi per a validació: M6H0I-F90GR-YED3U Data d'emissió: 15 de 2 Abril de 2024 a les 8:17:37 Pàgina 4 de 24	SIGNATURES	ESTAT NO REQUEREIX SIGNATURES



Aquesta és una còpia impresa del document electrònic (Ref.: 1950831 M6H0I-F90GR-YED3U 979877C0BB1E00EC5098B3295E7CB535C6268EE08) generada amb l'aplicació informàtica Firmadoc. El document no requereix signatures. Mitjançant el codi de verificació pot comprovar la validesa de la signatura electrònica dels documents signats en l'adreça web: <https://seu.palafrugald.cat>

- El tipus d'ancoratge detectat
- Si el sistema d'ancoratge i la ubicació s'ajusten als paràmetres del Codi de Bones pràctiques
- Diagnosi de l'impacte de la solució tècnica adoptada sobre la praderia de Posidonia. Realització fotos il·lustratives i quadre de presa de decisions.
- Proposta de mesures de canvi o modificació, si s'escau.

5) Report de l'informe resultat de les prospeccions del Pla de Vigilància a Medi Natural-màxim 1 d'octubre.

6)Plantejament de treballs temporada 2024. Marcatge dels fondejos a supervisar i validació amb Medi Natural- octubre-novembre 2023.

Calendari de treball 2023

- 15 maig-1 de juny-Instal·lació camp de fondeig
- 1 al 30 de juny- Emissió de l'informe dels operadors sobre la situació i les mesures que s'empraran, si escau el cadascun dels fondejos indicats i tramesa a l'ajuntament
- 1 de juliol-15 d'agost- Realització dels canvis d'ubicació i/o canvis en el sistema d'ancoratge proposats
- 15 d'agost a 15 de setembre-Comprovació per part de l'Ajuntament de la solució adoptada
- 15 setembre-1 d'octubre- Lliurament de l'informe del compliment de les mesures adoptades als Serveis Territorials.
- 1 d'octubre-1 de novembre-Plantejament de treballs temporada 2024.

Serveis Tècnics de Qualitat Urbana
Març de 2023

Diana Lledó
Salvador - DNI
40530989K
(TCAT)

Firmado digitalmente
por Diana Lledó
Salvador - DNI
40530989K (TCAT)
Fecha: 2023.04.03
13:54:32 +02'00'