

Les platges d'Arenys de Mar



platges d'arenys 

JORDI SIMO
BOLADERA
S - DNI
52593760M
(TCAT)

I/ Les platges d'Arenys de Mar



- ☑ **Arenys de Mar** és una vila costanera del Maresme de 15.300 habitants i uns 6 km².
- ☑ Té un notable front litoral d'uns 3,7 km de longitud, en el que destaca el **Port** i les **platges** del **Cavaió**, la **Picòrdia**, les **Roques d'en Lluc** i la **Musclera**, totes elles amb un elevat ús social i econòmic i un clar potencial com a espais naturals.



Delimitació¹ de les platges d'Arenys

¹: delimitació aprovada pel Ple de l'Ajuntament d'Arenys de Mar en sessió de 27 de març de 2009

Font: elaboració pròpia, a partir dels ortofotomapes 1:5.000 de l'Institut Cartogràfic de Catalunya. Programari emprat: SIG MiraMon

I/ Les platges d'Arenys de Mar



Platja del Cavaió



Entre els anys 2009 i 2011 va tenir el distintiu Bandera Blava

Situació: A llevant del Port d'Arenys, entre el Port i el límit de terme amb Canet de Mar.

Longitud: És la platja més llarga d'Arenys de Mar, amb més de 1.000 metres de longitud.

Amplada: L'amplada és variable i oscil·la entre els 80 i els 120 metres d'espai sorrenc.

Superfície: Té una extensió aproximada de 92.000 m²

Sorra: És una platja de sorra de gra gruixut.

Accés: Des de la N-II a través del Port d'Arenys.

Serveis:



Qualitat ambiental: Aigua: **EXCEL·LENT** Control: Agència Catalana de l'Aigua
Sorra: **SATISFACTÒRIA** Control: qualitatiu

Gestió ambiental: Recollida selectiva + Recuperació del medi natural (rial de la Serp)+ Informació ambiental



Panoràmica de la platja del Cavaió. A la part central, s'observa la recuperació ambiental del rial de la Serp.



Platja del Cavaió

Programa de recuperació ambiental i paisatgística de les platges d'Arenys / CAVAIÓ



Resultat de les diverses accions realitzades durant el 2013 a la platja del Cavaió: noves plantacions, consolidació de les zones ja existents, protecció de la vegetació sorrenca per canvis en el servei de neteja mecànica, instal·lació de nou mobiliari, etc.

I/ Les platges d'Arenys de Mar



Platja de la Picòrdia

Situació: A ponent del Port d'Arenys, entre el Port i l'estació de tren de la RENFE aproximadament.

Longitud: Té una llargària aproximada de 480 metres, tot i que varia d'un any a l'altre.

Amplada: L'amplada és variable i oscil·la entre els 20 i els 60 metres d'espai sorrenc.

Superfície: Té una extensió aproximada de 14.420 m²

Sorra: És una platja de gra de sorra entre fi i mitjà.

Accés: Des de la N-II, al final de la Riera d'Arenys.

Serveis:



Qualitat ambiental: Aigua: **BONA** Control: Agència Catalana de l'Aigua
Sorra: **SATISFACTÒRIA** Control qualitatiu

Gestió ambiental: Recollida selectiva + Recuperació del medi natural (rial del Bareu)+ Informació ambiental



Panoràmica de la platja de la Picòrdia. A prop del Port, s'observa la recuperació ambiental del riu del Bareu.



Platja de la Picòrdia

Programa de recuperació ambiental i paisatgística de les platges d'Arenys / PICÒRDIA



Resultat de les diverses accions realitzades durant el 2013 a la platja de la Picòrdia: noves plantacions, consolidació de les zones ja existents, protecció de la vegetació sorrenca per canvis en el servei de neteja mecànica, instal·lació de nou mobiliari, etc.

I/ Les platges d'Arenys de Mar



Platja de les Roques d'en Lluc

Situació: Entre les Roques d'en Lluc (llevant) i la Punta del Canyadell (ponent), a la sortida del rial Llarg.

Longitud: Té una llargària variable a l'entorn dels 50 metres, molt condicionada pels temporals.

Amplada: L'amplada també és molt variable i oscil·la al voltant dels 10 metres d'espai sorrenc.

Superfície: Té una extensió aproximada de 500 m²

Sorra: És una platja de sorra de gra fi i mitjà.

Accés: Des del Camí de Mar (platja de la Picòrdia).

Serveis:



Qualitat ambiental: Aigua: **EXCEL·LENT** Control: Agència Catalana de l'Aigua
Sorra: **SATISFACTÒRIA** Control: qualitatiu

Gestió ambiental: Informació ambiental



I/ Les platges d'Arenys de Mar



Platja de la Musclera

Situació: Entre la Punta del Canyadell (llevant) i el límit de terme amb Caldes d'Estrac (ponent).

Longitud: Té una llargària aproximada de 640 metres.

Amplada: L'amplada és variable i oscil·la al voltant dels 20 metres de mitjana d'espai sorrenc.

Superfície: Té una extensió aproximada de 12.800 m²

Sorra: És una platja de gra de sorra entre fi i mitjà.

Accés: Des de la N-II, a la rotonda de la Musclera.

Serveis:



Qualitat ambiental: Aigua: **EXCEL·LENT** Control: Agència Catalana de l'Aigua
Sorra: **SATISFACTÒRIA** Control: qualitatiu

Gestió ambiental: Recollida selectiva + Recuperació del medi natural + Informació ambiental







Panoràmica de la platja de la Musclera (orientada cap a ponent).



PERFIL DE QUALITAT DE L'AIGUA DE BANY (2013-2016)

Classificació de la qualitat de la zona de bany de les platges d'Arenys (segons Reial Decret 1341/2007)

Dades de les darreres 4 temporades de bany

Platja	Classificació	
Cavaió	EXCEL·LENT	
Picòrdia	BONA	
Roques d'en Lluc	EXCEL·LENT	
Musclera	EXCEL·LENT	

2.1 Comissió Tècnica de Platges

✓ La **gestió de les platges d'Arenys** es coordina des de l'**Àrea de Medi Ambient** de l'Ajuntament, i compta amb la participació activa de la **Comissió Tècnica de Platges**.

✓ Aquesta Comissió, creada a principis de l'any 2008, està integrada pels **responsables tècnics d'aquelles àrees municipals** vinculades, d'una manera o altra, amb la gestió de les platges, a més dels **representants de les entitats i empreses externes contractades** per desenvolupar serveis específics en aquests espais. Així, participen les següents **àrees municipals** i **empreses externes**:

- ✓ **Medi Ambient**
- ✓ **Brigada de Serveis**
- ✓ **Urbanisme i Serveis Tècnics**
- ✓ **Promoció Local**
- ✓ **Policia Local**
- ✓ **Esports**
- ✓ **Cultura**
- ✓ **Comunicació**
- ✓ **Turisme**
- ✓ **Emprea adjudicatària del servei de prevenció, vigilància i socorrisme**
- ✓ **Empresa adjudicatària del servei de neteja i manteniment de les platges**

2.2 Sistema de Gestió Ambiental - EMAS

- ☑ Un **Sistema de Gestió Ambiental (SGA)** és una **eina voluntària** que una organització (en aquest cas l'Ajuntament) pot aplicar per **millorar la gestió ambiental** en un sector determinat (en aquest cas les platges), seguint les determinacions que estableixen les **normes de referència a nivell internacional** (ISO, EMAS, etc.).
- ☑ Des del **2009**, l'Ajuntament d'Arenys de Mar té implantat un **Sistema de Gestió Ambiental** per **millorar la gestió de les platges d'Arenys** des del punt de vista ambiental i **minimitzar la incidència que tenen sobre el seu medi** els usos i les activitats que s'hi desenvolupen. Tanmateix, aquest sistema pretén **garantir el compliment de legislació vigent** i **assegurar la millora contínua en la gestió ambiental** de les platges d'Arenys any rera any.



Política ambiental (text aprovat)

Arenys de Mar és una vila costanera del Maresme que compta amb un important front litoral d'uns 3,7 quilòmetres, en el que destaca el Port i les platges del Cavaió, la Picòrdia, les Roques d'en Lluc i la Musclera, totes elles amb un important ús social i econòmic i un elevat potencial com a espais naturals.

Per tal de millorar la gestió ambiental de les platges d'Arenys i minimitzar la incidència que tenen sobre el seu medi els usos i les activitats que s'hi desenvolupen, és voluntat de l'Ajuntament d'Arenys de Mar implantar i verificar un Sistema de Gestió Ambiental de les platges d'acord amb el Reglament 1221/2009 del Parlament Europeu i del Consell (reglament EMAS) i la norma internacional ISO 14001.

En aquest sentit, l'Ajuntament d'Arenys de Mar estableix els següents principis i compromisos que determinaran i guiaran la gestió ambiental de les platges del nostre municipi:

- Compliment de la normativa vigent aplicable a les platges d'Arenys de Mar, així com d'altres requisits voluntaris als que ens adhirim.
- Establir un únic sistema de gestió per a tot allò que fa referència a les platges (usos i concessions, neteja, manteniment, vigilància i socorrisme, equipaments, mobiliari, protecció i recuperació del litoral, comunicació, etc.), garantint en tots els casos la incorporació de la variable ambiental.
- Garantir la millora ambiental contínua de les platges i de tots els serveis i activitats associats.
- Promoure la coordinació i interrelació entre tots els agents que participen en la gestió i la dinamització de les platges.
- Vetllar per què les empreses externes que desenvolupen serveis a les platges estableixin mesures de gestió ambiental, preferentment a través de sistemes similars al de les platges d'Arenys.
- Establir els plans de formació, sensibilització i informació adients que assegurin que el personal municipal que participa en la gestió de les platges, així com les empreses que desenvolupen serveis a les platges i també les concessions, tenen la informació suficient sobre el Sistema de Gestió Ambiental per tal que puguin aplicar les seves determinacions.
- Potenciar la informació ambiental d'interès adreçada a les persones que fan ús de les platges i a la població en general, en el marc del que preveu la nova Directiva d'aigües de bany.
- Oferir a els/les usuaris/les de les platges d'Arenys de Mar la garantia d'una correcta i eficient gestió d'aquests espais, així com els sistemes de comunicació i informació adients.
- Optimitzar els consums de recursos utilitzats a les platges, de manera especial l'aigua i l'energia, i garantir el màxim aprofitament dels residus a través del seu reciclatge.
- Recuperar, protegir, conservar i divulgar els sistemes naturals de les platges.
- Prevenir i corregir aquelles situacions d'emergència que puguin afectar a les platges.

Per tal de donar compliment a aquests principis, periòdicament es planificaran i es programaran les actuacions de millora ambiental que cal desenvolupar a les platges d'Arenys, i tanmateix es farà difusió de la Política Ambiental i de la Declaració Ambiental anual als agents interessats.

Estanis Fors Garcia

Alcalde

Edició 26/07/2010. Aprovació maig de 2011

2.3 Pla de Gestió Integral (PGI) de les platges i del litoral d'Arenys de Mar

- ☑ El PGI és l'eina municipal de referència per a l'ordenació, l'ocupació i la recuperació de les platges d'Arenys de Mar, i té un horitzó temporal de 10 anys.
- ☑ Aquest Pla sorgeix de la voluntat municipal de **millorar la gestió i incrementar la qualitat d'aquest espai públic**, en el marc de les competències locals que li són pròpies, i **va ser aprovat definitivament en data 29 d'abril de 2014 pel Ple municipal**.
- ☑ Els **principals objectius** d'aquest Pla són:
 - Preservar i recuperar les platges com a espais naturals.
 - Ordenar de forma coherent, racional i sostenible els usos i la distribució de les instal·lacions i dels equipaments del DPMT.
 - Consolidar les intervencions de recuperació ambiental i paisatgística de les platges i de la façana litoral d'Arenys de Mar.
 - Consolidar la qualitat i les prestacions de les platges com a espais turístics de referència.
 - Convertir les platges en espais públics de referència de la vila més enllà de la temporada estiuenca.