ORDAL

	ÀREES VERDES (m2)	LONGITUD CARRERS (ml) CARRERS NUCLI	VIES PERIMETRE
A1	614	512	409
A2	760	560	1238
A3	202	488	236
A4	138	112	692
A5	3440	103	150
A6	248	91	96
A7	534	208	750
A8	1188	252	130
A9	720	621	149
A10	538	586	127
A11	1171	479	1011
		118	
		312	
	9553	**4442**	**4988**

títol del treball
ANNEX
PLEC TÈCNIC SEGA D'HERBES

emplaçament
Ordal
Subirats

títol del plànol
Zones verdes i recorregut carrers

escala
E. 1/5000 nuclis

plànol núm.
EH.01

promotor:
Ajuntament de Subirats

autor del treball:
serveis tècnics municipals de Subirats

col·laboren:

març 2024

SEGA-Annex.dwg

ESTAT
NO REQUEREIX SIGNATURES

SIGNATURES

IDENTIFICADORS

DOCUMENT
PLANOL (TD99-107): **1. PLANOL_ANNEX_PPT_NUCLIS**
POLIGONS_22032024

ALTRES DADES
Codi per a validació: **X1FNJ-UB1Y1-K2YLD**
Pàgina 1 de 5

Aquesta és una còpia impresa del document electrònic (Ref.: 2948618 6 X1FNJ-UB1Y1-K2YLD C7210B91E019E712B9842A55F14D3AF09CC38BB8) generada amb l'aplicació informàtica Firmadoc. El document no requereix signatures. Mitjançant el codi de verificació pot comprovar la validesa de la signatura electrònica dels documents signats en l'adreça web: https://accede.diba.cat/verificador.jsp?codigo_entitat=subirats

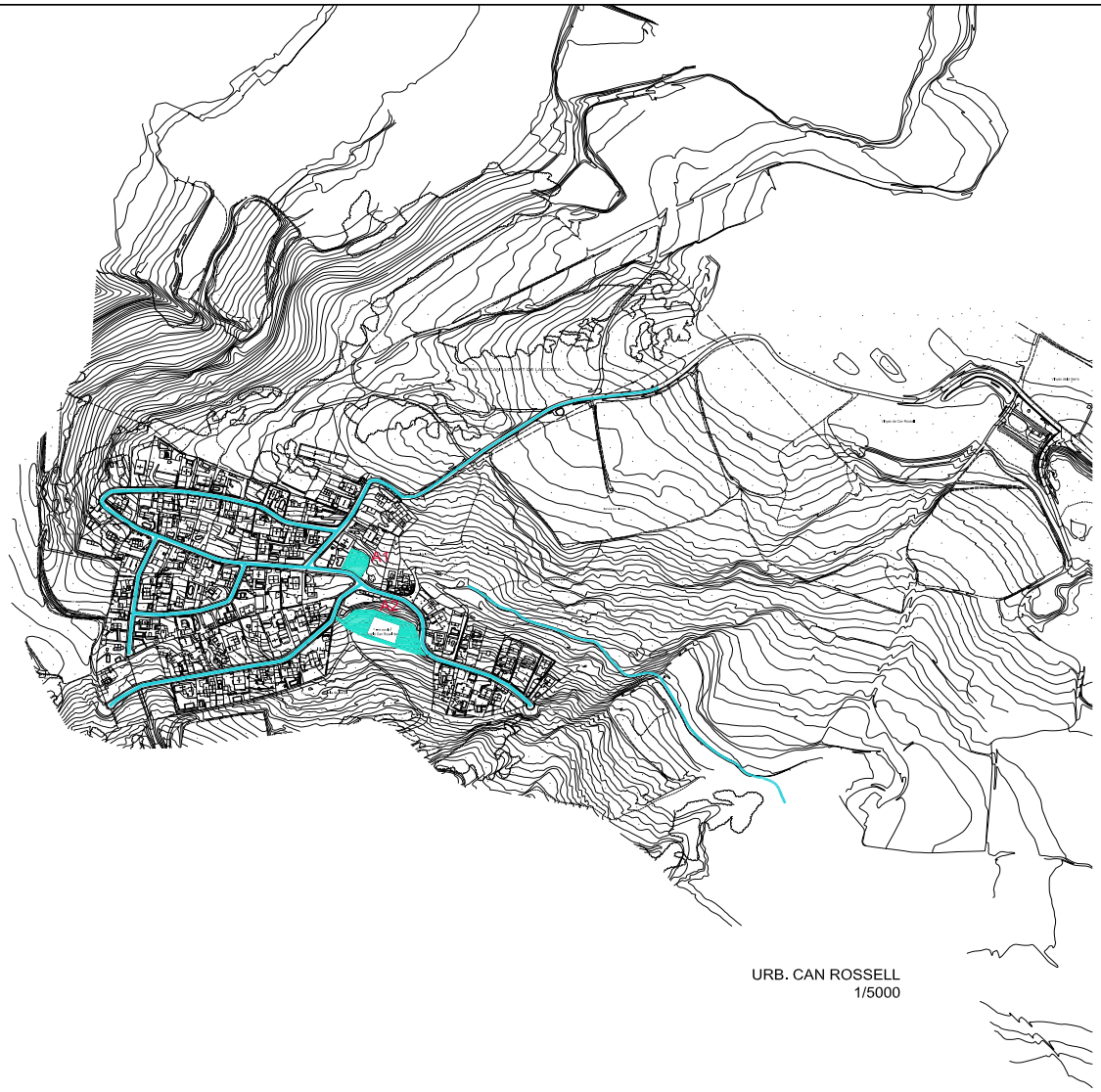

URB. CAN ROSSELL
1/5000

URB. CAN ROSSELL

	ÀREES VERDES (m2)	LONGITUD CARRERS (ml) CARRERS NUCLI	VIES PERIMETRE
A1	602	170	469
A2	1916	862	325
		159	
		145	
		338	
	2518	**1674**	**794**

títol del treball
ANNEX
PLEC TÈCNIC SEGA D'HERBES

emplaçament
urb. Can Rossell
Subirats

títol del planol
Zones verdes i recorregut carrers

escala
E. 1/5000 nuclis

planol num.
EH.02

promotor:
Ajuntament de Subirats

autor del treball:
serveis tècnics municipals de Subirats

col·laboren:

març 2024
SEGA-Annex.dwg

DOCUMENT
PLANOL (TD99-107): **1. PLANOL_ANNEX_PPT_NUCLIS**
POLIGONS_22032024

ALTRES DADES
Codi per a validació: **X1FNJ-UB1Y1-K2YLD**
Pàgina 2 de 5

IDENTIFICADORS

SIGNATURES

ESTAT
NO REQUEREIX SIGNATURES

Aquesta és una còpia impresa del document electrònic (Ref.: 2948618 6 X1FNJ-UB1Y1-K2YLD C7210B91E019E712B9842A55F14D3AF09CC38BB8) generada amb l'aplicació informàtica Firmadoc. El document no requereix signatures. Mitjançant el codi de verificació pot comprovar la validesa de la signatura electrònica dels documents signats en l'adreça web: https://accede.diba.cat/verificador.jsp?codigo_entidad=subirats

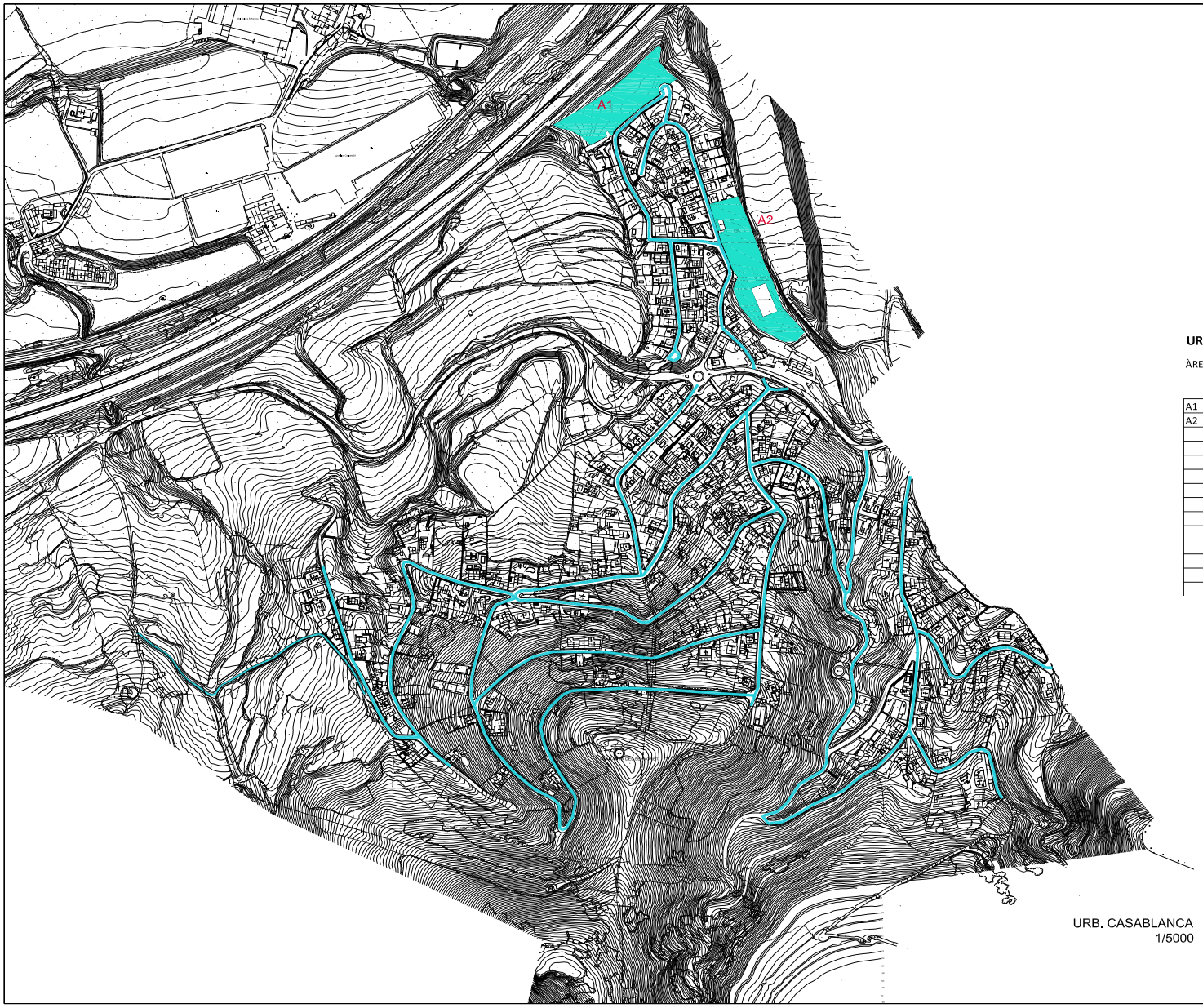

URB. CASABLANCA

ÀREES VERDES (m2)		LONGITUD CARRERS (ml) CARRERS NUCLI	VIES PERIMETRE
A1	7402	415	415
A2	9395	482	
		201	
		467	
		315	
		994	
		210	
		585	
		245	
		906	
		438	
		296	
		1318	
	16797	**6872**	**415**

títol del treball
ANNEX
PLEC TÈCNIC SEGA D'HERBES

emplaçament
urb. Casablanca
Subirats

títol del planol
Zones verdes i recorregut carrers

escala
E. 1/5000 nuclis

planol num.
EH.03

promotor:
Ajuntament de Subirats

autor del treball:
serveis tècnics municipals de Subirats

col·laboren:

març 2024

SEGA-Annex.dwg

DOCUMENT
PLANOL (TD99-107): **1. PLANOL_ANNEX_PPT_NUCLIS**
POLIGONS_22032024

ALTRES DADES
Codi per a validació: **X1FNJ-UB1Y1-K2YLD**
Pàgina 3 de 5

IDENTIFICADORS

SIGNATURES

ESTAT
NO REQUEREIX SIGNATURES

Aquesta és una còpia impresa del document electrònic (Ref.: 2948618 6 X1FNJ-UB1Y1-K2YLD C7210B91E019E712B9842A55F14D3AF09CC38BB8) generada amb l'aplicació informàtica Firmadoc. El document no requereix signatures. Mitjançant el codi de verificació pot comprovar la validesa de la signatura electrònica dels documents signats en l'adreça web: https://accede.diba.cat/verificador.jsp?codigo_entidad=subirats

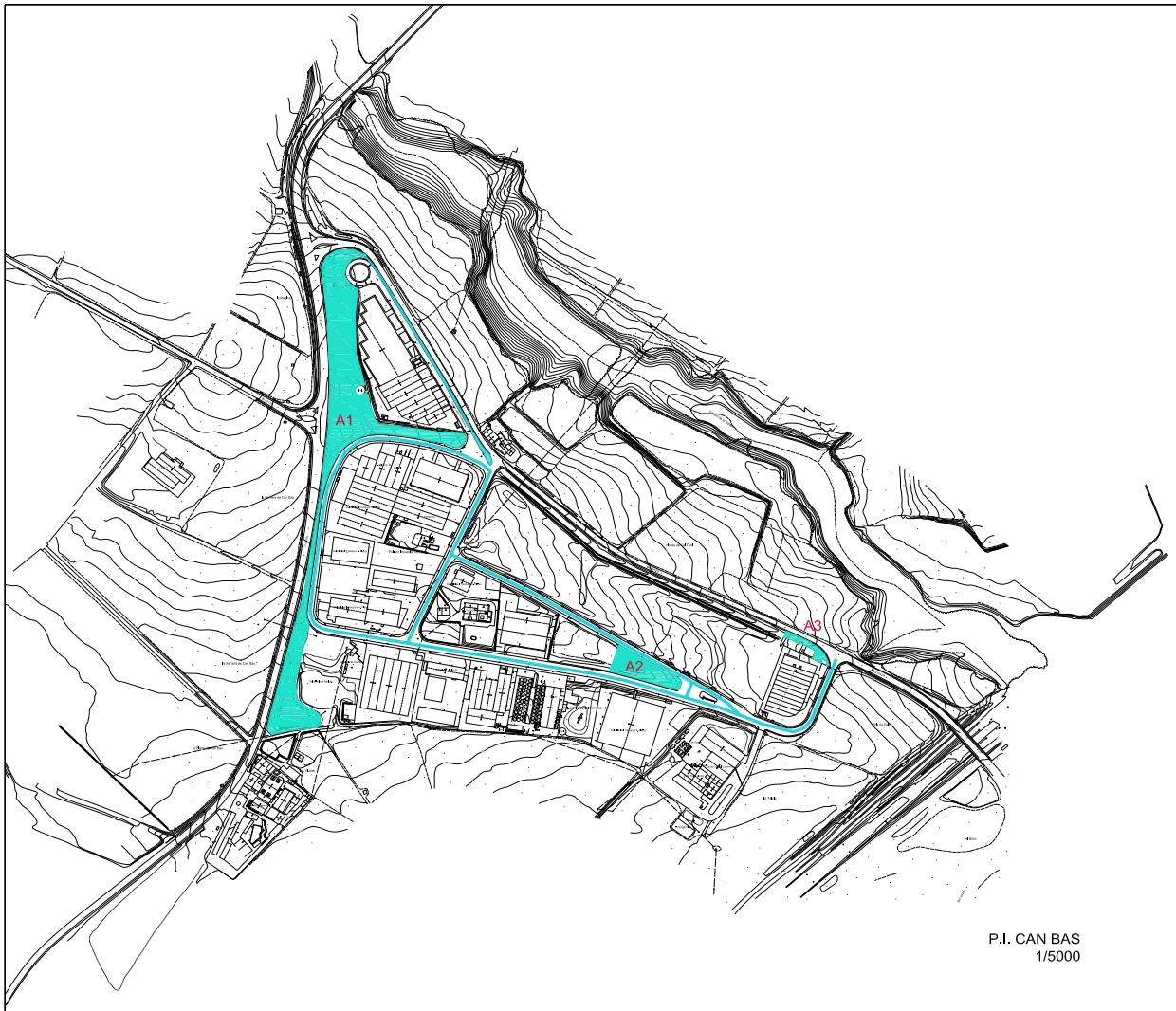

P.I. CAN BAS
1/5000

P.I. CAN BAS

	ÀREES VERDES (m2)	LONGITUD CARRERS (ml) CARRERS NUCLI	VIES PERIMETRE
A1	15958	1315	
A2	1978	392	
A3	464	21	
	18400	**1728**	**0**

títol del treball
ANNEX
PLEC TÈCNIC SEGA D'HERBES

emplaçament
P. I. Can Bas
Subirats

títol del planol
Zones verdes i recorregut carrers

escala
E. 1/5000 polígons

planol num.
EH.04

promotor:
Ajuntament de Subirats

autor del treball:
serveis tècnics municipals de Subirats

col·laboren:

març 2024

SEGA-Annex.dwg

DOCUMENT
PLANOL (TD99-107): **1. PLANOL_ANNEX_PPT_NUCLIS POLIGONS_22032024**

IDENTIFICADORS

ESTAT
NO REQUEREIX SIGNATURES

ALTRES DADES
Codi per a validació: **X1FNJ-UB1Y1-K2YLD**
Pàgina 4 de 5

SIGNATURES

Aquesta és una còpia impresa del document electrònic (Ref.: 2948618 6 X1FNJ-UB1Y1-K2YLD C7210B91E019E712B9842A55F14D3AF09CC38BB8) generada amb l'aplicació informàtica Firmadoc. El document no requereix signatures. Mitjançant el codi de verificació pot comprovar la validesa de la signatura electrònica dels documents signats en l'adreça web: https://accede.diba.cat/verificador.jsp?codigo_entitat=subirats

P.I. LAVERNO
1/5000

P.I. CAN BOSCH
1/5000

P.I. LAVERNÓ I P.I.CAN BOSCH

ÀREES VERDES (m2)	
P.I.LAVERNÓ	
A1	340
A2	621
A3	2677
A4	449
A5	456
P.I.CAN BOSCH	
A6	3077
	7620

LONGITUD CARRERS (ml)	
CARRERS NUCLI	VIES PERIMETRE
P.I.LAVERNÓ	
136	386
1058	
235	
730	
P.I.CAN BOSCH	
78	
1605	
165	
4007	**386**

títol del treball
ANNEX
PLEC TÈCNIC SEGA D'HERBES

emplaçament
P. I. Lavernó i P.I. Can Bosch
Subirats

títol del plànol
Zones verdes i recorregut carrers

escala
E. 1/5000 polígons

plànol núm.
EH.05

promotor:
Ajuntament de Subirats

autor del treball:
serveis tècnics municipals de Subirats

col·laboren:

març 2024

SEGA-Annex.dwg

IDENTIFICADORS

DOCUMENT
PLANOL (TD99-107): **1. PLANOL_ANNEX_PPT_NUCLIS POLIGONS_22032024**

ALTRES DADES
Codi per a validació: **X1FNJ-UB1Y1-K2YLD**
Pàgina 5 de 5

SIGNATURES

ESTAT
NO REQUEREIX SIGNATURES

Aquesta és una còpia impresa del document electrònic (Ref.: 2948618 6 X1FNJ-UB1Y1-K2YLD C7210B91E019E712B9842A55F14D3AF09CC38BB8) generada amb l'aplicació informàtica Firmadoc. El document no requereix signatures. Mitjançant el codi de verificació pot comprovar la validesa de la signatura electrònica dels documents signats en l'adreça web: https://accede.diba.cat/verificador.jsp?codigo_entidad=subirats