PROJECTE EXECUTIU DE REURBANITZACIÓ DEL C. DE LA VINYALS I D'UN TRAM DE L'AV PALLARESA ENTRE C\BALEARS I L'AV RAMON BERENGUER IV, A SANTA COLOMA DE GRAMENET

Ajuntament de Santa Coloma de Gramenet

PROJECTE EXECUTIU
Juliol de 2023

URBIMEC

DOC01. MEMÒRIA I ANNEXOS
DOC02. PLÀNOLS
DOC03. PLEC DE PRESCRIPCIONS
DOC04. PRESSUPOST

DOCUMENT Nº1: MEMÒRIA I ANNEXOS

• MEMÒRIA

• ANNEXOS A LA MEMÒRIA

Annex 01. Compliment de prescripcions
Annex 02. Planejament
Annex 03. Cartografia i Topografia
Annex 04. Recull Fotogràfic
Annex 05. Traçat, replantejament i definició geomètrica
Annex 06. Moviment de Terres
Annex 07. Climatologia, hidrologia i drenatge
Annex 08. Ferms i paviments
Annex 09. Enllumenat
Annex 10. Jardineria i Reg
Annex 11. Senyalització, abalisament i defensa de les obres
Annex 12. Serveis existents, afectats i implantació de nous serveis
Annex 13. Altres serveis públics
Annex 14. PCQ
Annex 15. ESS
Annex 16. Memòria Mediambiental
Annex 17. EGR
Annex 18. Accessibilitat
Annex 19. Estudi d'organització i desenvolupament de les obres
Annex 20. Justificació de preus
Annex 21. PCA
Annex 22. Fitxa de Característiques
Annex 23. Protecció Contra Incendis

DOCUMENT Nº2: PLÀNOLS

01 Situació i emplaçament
- A Índex i situació general

02 Estat Actual
- A Àmbit

03 Proposta
- A Planta general
- B Superposició amb planejament

04 Topografia
- A Planta
- B Superposició amb la Proposta

05 Desmuntatges i enderrocs
- A Desmuntatges
- B Enderrocs

06 Definició Geomètrica
- A Replanteig
- B Perfils longitudinals
- C Seccions transversals
- D Seccions Tipus

07 Ferms i Paviments
- A Proposta
- B Detalls

08 Drenatge i Clavegueram
- A Estat Actual
- B Proposta
- C Detalls

09 DCI
- A Proposta

10 Enllumenat Públic
- A Estat Actual
- B Proposta
- C Detalls

11 Jardineria
- A Proposta
- B Detalls.

12 Reg
- A Proposta
- B Detalls

13 Mobiliari urbà.
- A Proposta
- B Detalls

14 Seguretat Vial
- A Senyalització horitzontal i vertical. Estat Actual
- B Senyalització horitzontal i vertical. Proposta
- C Senyalització horitzontal i vertical. Detalls
- D Semaforització. Estat Actual
- E Semaforització. Proposta

15 Cies de serveis
- A · Aigua
  Estat Actual
  Obra a executar
- B · Electricitat MTT
  Estat Actual
- C · Electricitat BT

Estat Actual
Obra a executar - Planta
Alçats
D · Gas
Estat Actual
E · Telecomunicacions
Estat Actual
Obra a executar
F . FIBRA.
Estat Actual
Obra a executar.
16 Coordinació de serveis
A Planta
B Secció
17 Organització de l'obra
A Fases obra
B Senyalització provisional

DOCUMENT Nº3: PLEC DE PRESCRIPCIONS TÈCNIQUES
Plec de Condicions Generals
Plec de Condicions Tècniques Materials

DOCUMENT Nº4: PRESSUPOST
Amidaments
Quadre de preus nºI
Quadre de preus nºII
Pressupost general
Resum de pressupost
PEC

DOC 02

PLÀNOLS

EMPLAÇAMENT 1/5.000

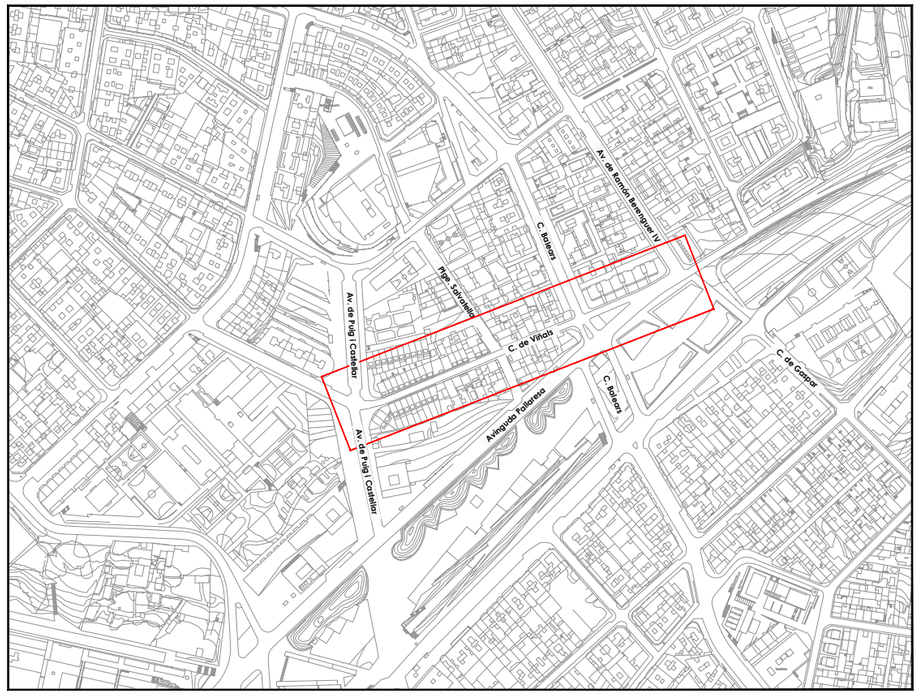

ÍNDEX DE PLÀNOLS

Doc. Núm. 2: Plànols

01		Situació i emplaçament
	A	Índex i situació general
02		Estat Actual
	A	Àmbit
03		Proposta
	A	Planta general
	B	Superposició amb planejament
04		Topografia
	A	Planta
	B	Superposició amb Proposta
05		Desmuntatges i enderrocs
	A	Desmuntatges
	B	Enderrocs
06		Definició Geomètrica
	A	Replanteig
	B	Perfils longitudinals
	C	Seccions transversals
	D	Seccions Tipus
07		Ferms i Paviments
	A	Proposta
	B	Detalls
08		Drenatge i Clavegueram
	A	Estat Actual
	B	Proposta
	C	Detalls
09		DCI
	A	Proposta
10		Enllumenat
	A	Estat Actual
	B	Proposta
	C	Detalls
	D	Proposta alçat
11		Jardineria
	A	Proposta
	B	Detalls
12		Reg
	A	Proposta
	B	Detalls
13		Mobiliari urbà.
	A	Proposta
	B	Detalls
14		Seguretat Vial
	A	Senyalització horitzontal i vertical. Estat Actual
	B	Senyalització horitzontal i vertical. Proposta
	C	Senyalització horitzontal i vertical. Detalls
	D	Semaforització. Estat Actual
	E	Semaforització. Proposta
15		Cies de serveis
	A	• Aigua
	1	Estat Actual
	2	Obra a executar
	B	• Electricitat MT
		Estat Actual
	C	• Electricitat BT
	1	Estat Actual
	2	Obra a executar
	3	Alçats
	D	• Gas
		Estat Actual
	E	• Telecomunicacions
	1	Estat Actual
	2	Obra a executar
	F	• Fibra
	1	Estat Actual
	2	Obra a executar
16		Coordinació de serveis
	A	Planta
	B	Seccions
17		Organització d'obres
	A	Fases d'obra
	B	Senyalització provisional

ORTOFOTO 1/5.000

SITUACIÓ S/E

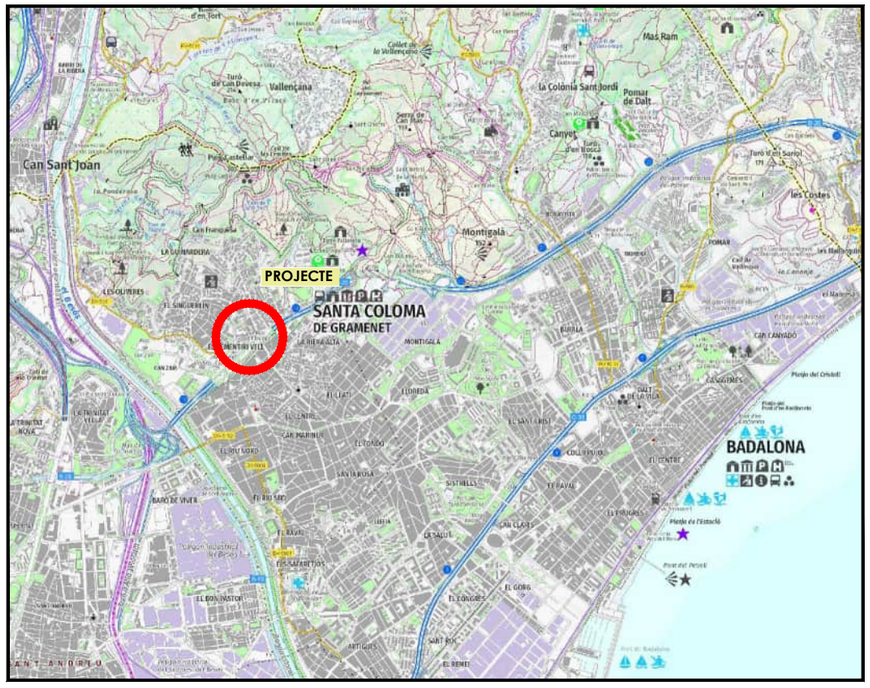

Ajuntament de Santa Coloma de Gramenet **Àrea de Serveis Territorials, Urbanisme, Començ i Mobilitat** Servei de Projectes i Obres	AUTOR URBIMEC Francesc Ventura i Parés, e.c.c.p	Projecte Projecte de reurbanització del c. de la Vinyals i tram d'Av. Pallaresa entre c. Balears i Av. de Ramon Berenguer	Plànol: SITUACIÓ I EMPLAÇAMENT ÍNDEX I SITUACIÓ GENERAL	Escala: DIN–A3: VARIS N	Data: JULIOL 2023 Fitxer: 2207-01A-Situació	N° Plànol: 01A Full 01 de 01

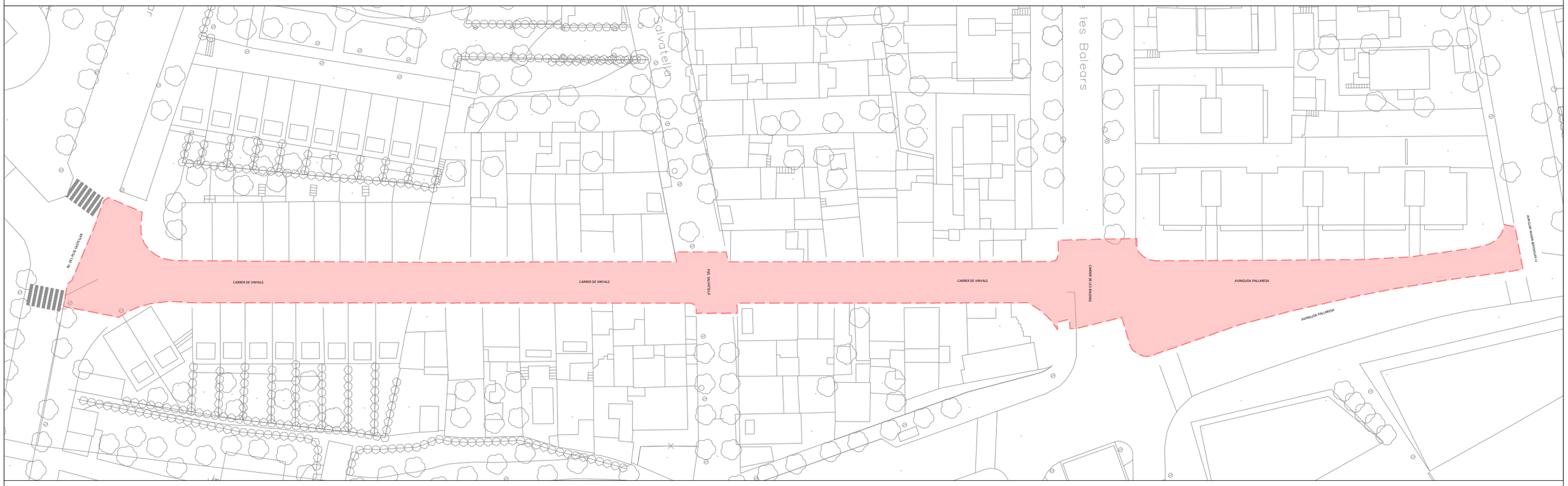

LLEGENDA

LLEGENDA ÀMBIT

ÀMBIT DE PROJECTE 2.659 m²

Ajuntament de Santa Coloma de Gramenet **Àrea de Serveis Territorials, Urbanisme, Començ i Mobilitat** Servei de Projectes i Obres	AUTOR URBIMEC Francesc Ventura i Parés, e.c.c.p	Projecte Projecte de reurbanització del c. de la Vinyals i tram d'Av. Pallaresa entre c. Balears i Av. de Ramon Berenguer	Plànol: ESTAT ACTUAL ÀMBIT PROPOSTA	Escala: DIN–A3: 1/750	Data: JULIOL 2023 Fitxer: 2207-02A-EA-Ambit	N° Plànol: 02A Full 01 de 02

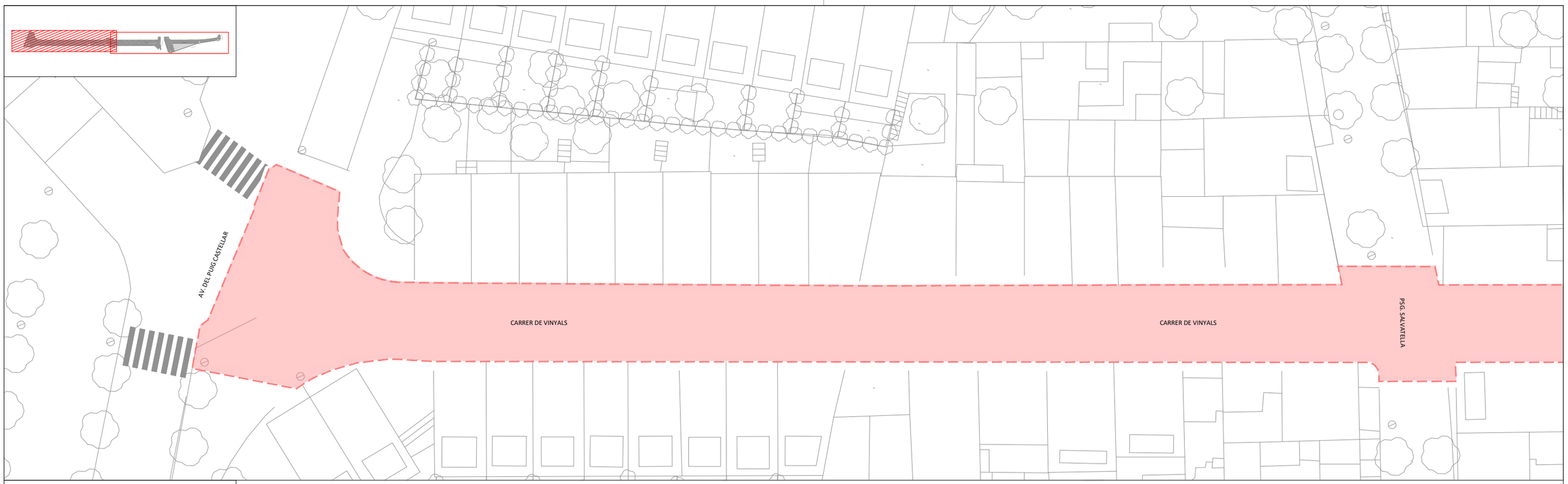

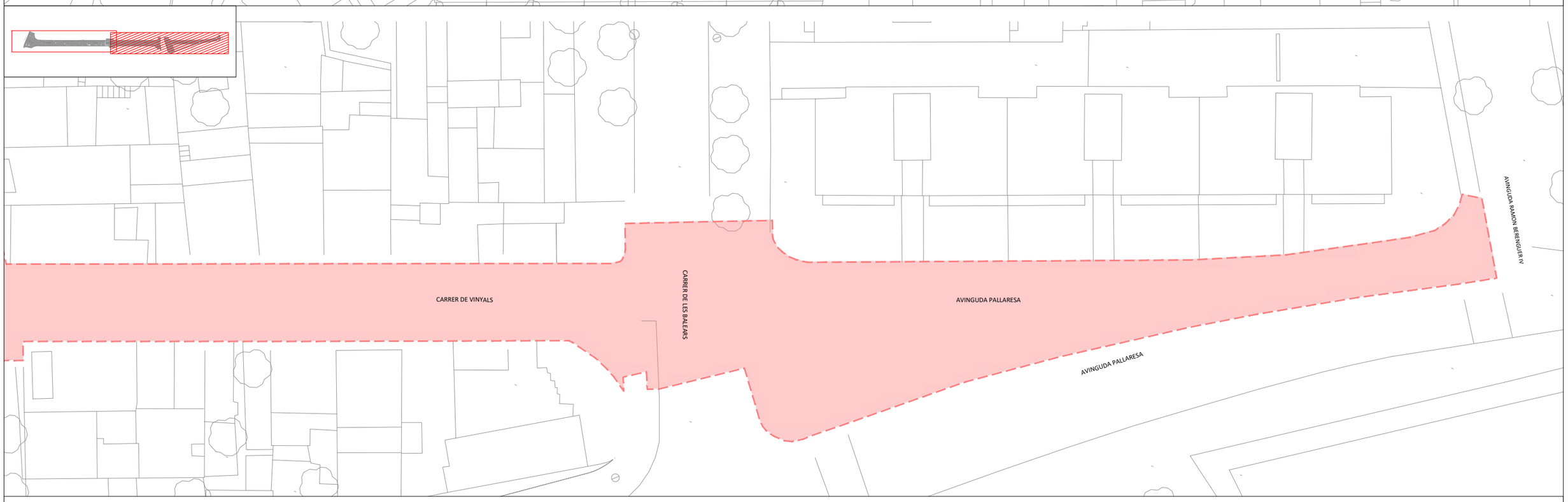

LLEGENDA

LLEGENDA ÀMBIT

ÀMBIT DE PROJECTE 2.659 m²

Ajuntament de Santa Coloma de Gramenet **Àrea de Serveis Territorials, Urbanisme, Començ i Mobilitat** Servei de Projectes i Obres	AUTOR URBIMEC Francesc Ventura i Parés, e.c.c.p	Projecte Projecte de reurbanització del c. de la Vinyals i tram d'Av. Pallaresa entre c. Balears i Av. de Ramon Berenguer	Plànol: ESTAT ACTUAL ÀMBIT PROPOSTA	Escala: DIN–A3: 1/400	Data: JULIOL 2023 Fitxer: 2207-02A-EA-Ambit	N° Plànol: 02A Full 02 de 02

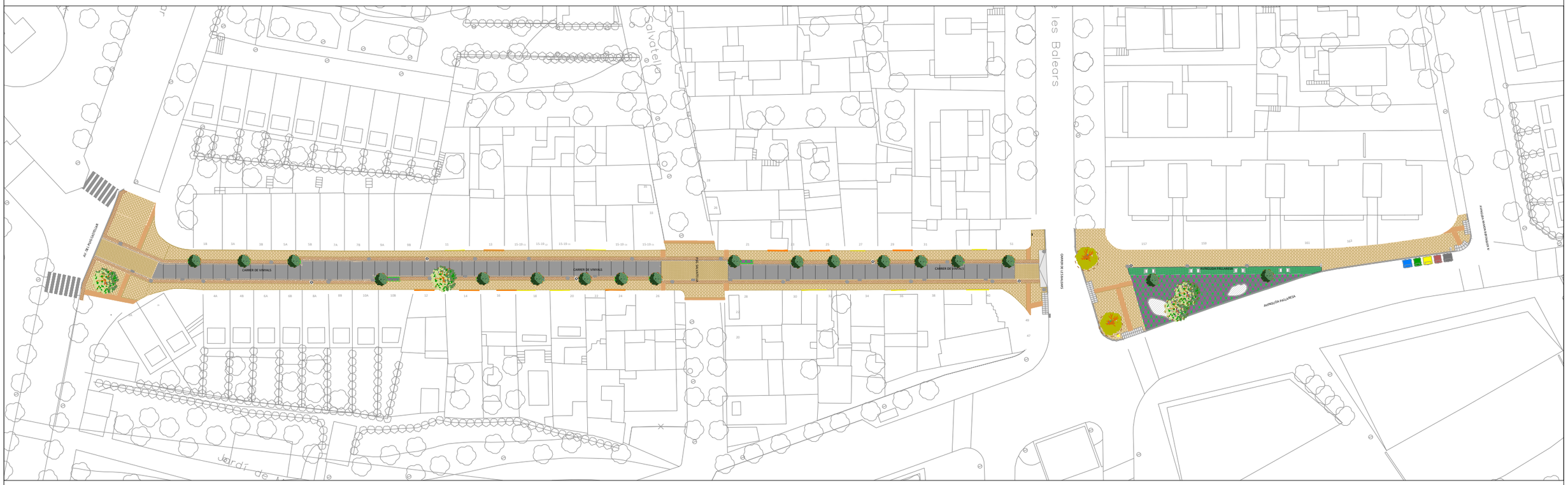

LLEGENDA 03A PAVIMENTS

- LLOSA DE FORMIGÓ 60X40X5cm MODEL BREINCO VULCANO COLOR ARENA
- ASFALT POLIT i amb JUNTA tipus FIRCUT
- LLOSA DE FORMIGÓ 40X40X10cm MODEL BREINCO TRAMA COLOR ARENA
- BOTONERA TACTIL WARNING 60X40X5CM COLOR ARENA
- PAVIMENT TÈCNIC VS5 30X20X10CM COLOR ARENA
- GUAL PREFABRICAT DE FORMIGÓ V120
- SENYALITZACIÓ DE GUAL
- EMBORNAL
- BOTONERA CROSSING DE 60X40X5CM COLOR ARENA
- RIGOLA PAVIMENT TÈCNIC VS5 DE 30X20X10cm COLOR ARENA
- MÒDUL JARDINERA AMB BIOMULCH 75X250X15 ACER CORTEN
- GINKGO BILOBA
- ALZINES
- GINKGO BILOBA FASTIGIATA
- PAPERERA TIPUS BARCELONA 60L
- CONTENIDORS
- SEMÀFORS
- LLUMINARIA KAZU DE SCHREDER SOBRE NOVA COLUMNA TRONCOCÒNICA DE 3,5m, AMB ANELLA DE REFORÇ de 350mm I PROTECCIÓ ANTIORINS DEL MATEIX COLOR QUE LA COLUMNA
- CADIRA NEOBARCINO
- ESCOSELL ACER CORTEN 200X10mm
- LLUMINARIA TECEO GEN2 DE SCHREDER, EXISTENT

Ajuntament de Santa Coloma de Gramenet **Àrea de Serveis Territorials, Urbanisme, Començ i Mobilitat** Servei de Projectes i Obres	AUTOR URBIMEC Francesc Ventura i Parés, e.c.c.p	Projecte Projecte de reurbanització del c. de la Vinyals i tram d'Av. Pallaresa entre c. Balears i Av. de Ramon Berenguer	Plànol: PROPOSTA PLANTA GENERAL	Escala: DIN–A3: 1/200	Data: JULIOL 2023	N° Plànol: 03A
					Fitxer: 2011-03A-Planta_Proposta	Full 01 de 04

LLEGENDA 03A PAVIMENTS

- LLOSA DE FORMIGÓ 60X40X5cm MODEL BREINCO VULCANO COLOR ARENA
- ASFALT POLIT i amb JUNTA tipus FIRCUT
- LLOSA DE FORMIGÓ 40X40X10cm MODEL BREINCO TRAMA COLOR ARENA
- BOTONERA TACTIL WARNING 60X40X5CM COLOR ARENA
- PAVIMENT TÈCNIC VS5 30X20X10CM COLOR ARENA
- GUAL PREFABRICAT DE FORMIGÓ V120
- SENYALITZACIÓ DE GUAL
- EMBORNAL
- BOTONERA CROSSING DE 60X40X5CM COLOR ARENA
- RIGOLA PAVIMENT TÈCNIC VS5 DE 30X20X10cm COLOR ARENA
- MÒDUL JARDINERA AMB BIOMULCH 75X250X15 ACER CORTEN
- GINKGO BILOBA
- ALZINES
- GINKGO BILOBA FASTIGIATA
- PAPERERA TIPUS BARCELONA 60L
- CONTENIDORS
- SEMÀFORS
- LLUMINARIA KAZU DE SCHREDER SOBRE NOVA COLUMNA TRONCOCÒNICA DE 3,5m, AMB ANELLA DE REFORÇ de 350mm I PROTECCIÓ ANTIORINS DEL MATEIX COLOR QUE LA COLUMNA
- CADIRA NEOBARCINO
- ESCOSELL ACER CORTEN 200X10mm
- LLUMINARIA TECEO GEN2 DE SCHREDER, EXISTENT

Ajuntament de Santa Coloma de Gramenet

Àrea de Serveis Territorials, Urbanisme, Começ i Mobilitat

Servei de Projectes i Obres

AUTOR

URBIMEC

Francesc Ventura i Parés, e.c.c.p

Projecte

Projecte de reurbanització del c. de la Vinyals i tram d'Av. Pallaresa entre c. Balears i Av. de Ramon Berenguer

Plànol:

PROPOSTA

PLANTA GENERAL

Escala:

DIN–A3: 1/200

Data: JULIOL 2023

N° Plànol: 03A

Fitxer: 2011-03A-Planta_Proposta

Full 02 de 04

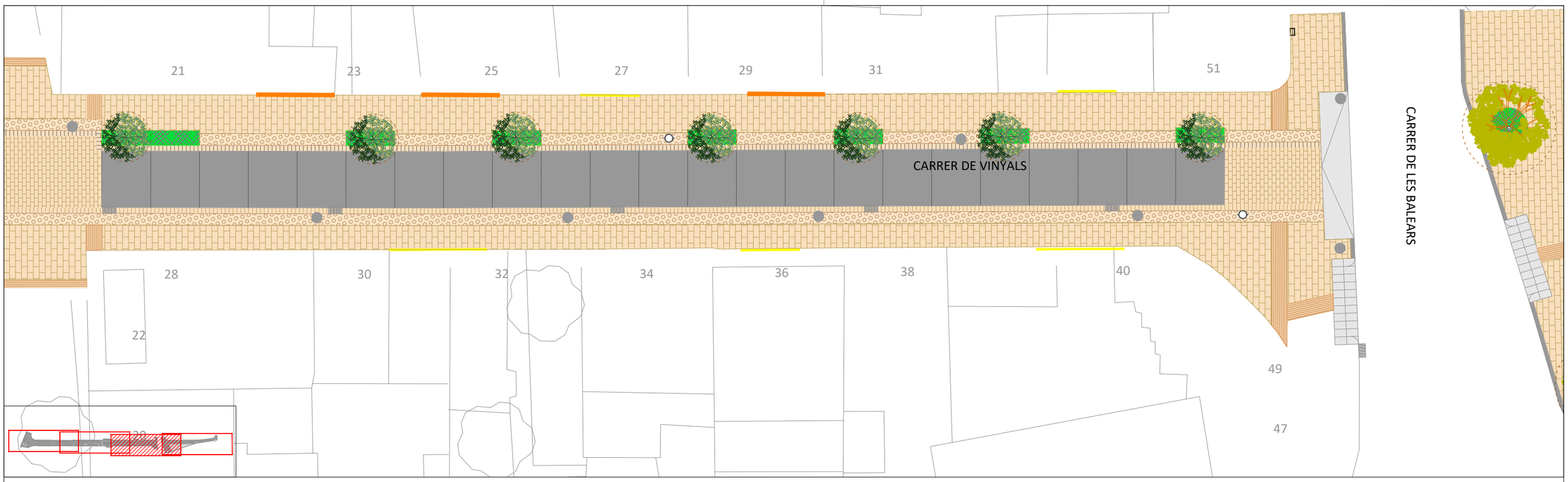

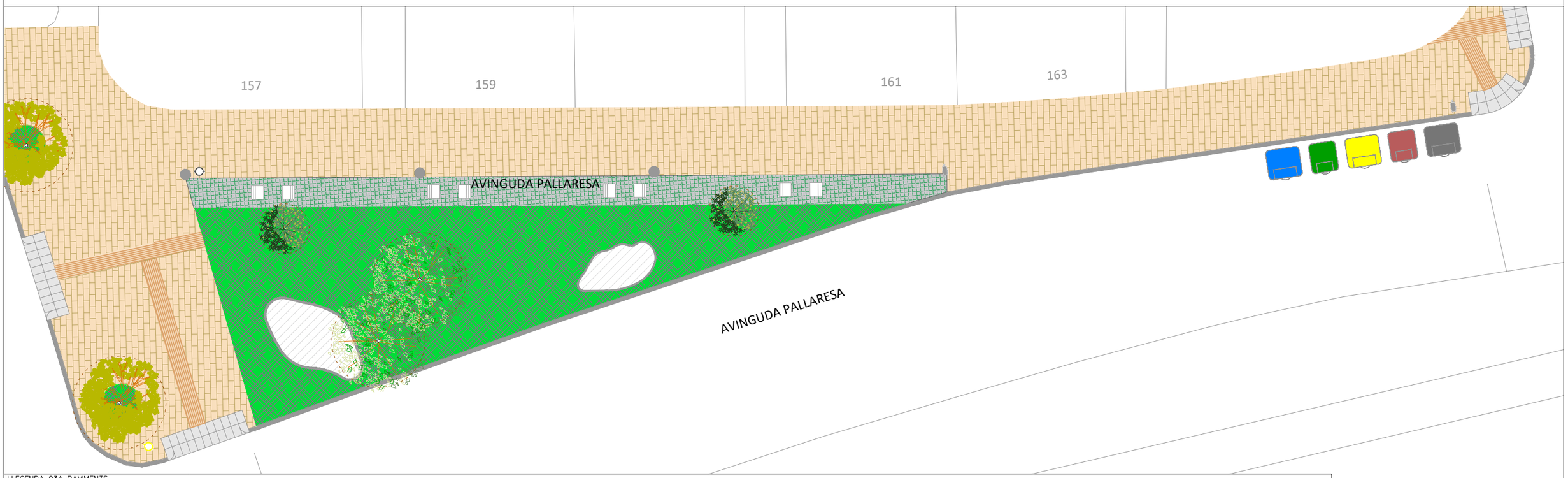

LLEGENDA 03A PAVIMENTS

- LLOSA DE FORMIGÓ 60X40X5cm MODEL BREINCO VULCANO COLOR ARENA
- ASFALT POLIT i amb JUNTA tipus FIRCUT
- LLOSA DE FORMIGÓ 40X40X10cm MODEL BREINCO TRAMA COLOR ARENA
- BOTONERA TACTIL WARNING 60X40X5CM COLOR ARENA
- PAVIMENT TÈCNIC VS5 30X20X10CM COLOR ARENA
- GUAL PREFABRICAT DE FORMIGÓ V120
- SENYALITZACIÓ DE GUAL
- EMBORNAL
- BOTONERA CROSSING DE 60X40X5CM COLOR ARENA
- RIGOLA PAVIMENT TÈCNIC VS5 DE 30X20X10cm COLOR ARENA
- MÒDUL JARDINERA AMB BIOMULCH 75X250X15 ACER CORTEN
- GINKGO BILOBA
- ALZINES
- GINKGO BILOBA FASTIGIATA
- PAPERERA TIPUS BARCELONA 60L
- CONTENIDORS
- SEMÀFORS
- LLUMINARIA KAZU DE SCHREDER SOBRE NOVA COLUMNA TRONCOCÒNICA DE 3,5m, AMB ANELLA DE REFORÇ de 350mm I PROTECCIÓ ANTIORINS DEL MATEIX COLOR QUE LA COLUMNA
- CADIRA NEOBARCINO
- ESCOSELL ACER CORTEN 200X10mm
- LLUMINARIA TECEO GEN2 DE SCHREDER, EXISTENT

Ajuntament de Santa Coloma de Gramenet

Àrea de Serveis Territorials, Urbanisme, Começ i Mobilitat

Servei de Projectes i Obres

AUTOR

URBIMEC

Francesc Ventura i Parés, e.c.c.p

Projecte

Projecte de reurbanització del c. de la Vinyals i tram d'Av. Pallaresa entre c. Balears i Av. de Ramon Berenguer

Plànol:

PROPOSTA

PLANTA GENERAL

Escala:

DIN–A3: 1/200

N

Data: JULIOL 2023

Nº Plànol: 03A

Fitxer: 2011-03A-Planta_Proposta

Full 03 de 04

LLEGENDA 03A PAVIMENTS

- LLOSA DE FORMIGÓ 60X40X5cm MODEL BREINCO VULCANO COLOR ARENA
- ASFALT POLIT i amb JUNTA tipus FIRCUT
- LLOSA DE FORMIGÓ 40X40X10cm MODEL BREINCO TRAMA COLOR ARENA
- BOTONERA TACTIL WARNING 60X40X5CM COLOR ARENA
- PAVIMENT TÈCNIC VS5 30X20X10CM COLOR ARENA
- GUAL PREFABRICAT DE FORMIGÓ V120
- SENYALITZACIÓ DE GUAL
- EMBORNAL
- BOTONERA CROSSING DE 60X40X5CM COLOR ARENA
- RIGOLA PAVIMENT TÈCNIC VS5 DE 30X20X10cm COLOR ARENA
- MÒDUL JARDINERA AMB BIOMULCH 75X250X15 ACER CORTEN
- GINKGO BILOBA
- ALZINES
- GINKGO BILOBA FASTIGIATA
- PAPERERA TIPUS BARCELONA 60L
- CONTENIDORS
- SEMÀFORS
- LLUMINARIA KAZU DE SCHREDER SOBRE NOVA COLUMNA TRONCOCÒNICA DE 3,5m, AMB ANELLA DE REFORÇ de 350mm I PROTECCIÓ ANTIORINS DEL MATEIX COLOR QUE LA COLUMNA
- CADIRA NEOBARCINO
- ESCOSELL ACER CORTEN 200X10mm
- LLUMINARIA TECEO GEN2 DE SCHREDER, EXISTENT

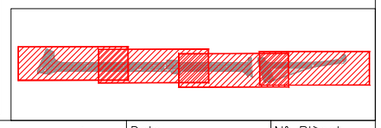

Ajuntament de Santa Coloma de Gramenet

Àrea de Serveis Territorials, Urbanisme, Começ i Mobilitat

Servei de Projectes i Obres

AUTOR

URBIMEC

Francesc Ventura i Parés, e.c.c.p

Projecte

Projecte de reurbanització del c. de la Vinyals i tram d'Av. Pallaresa entre c. Balears i Av. de Ramon Berenguer

Plànol:

PROPOSTA

PLANTA GENERAL

Escala:

DIN-A3: 1/1000

Data: JULIOL 2023

N° Plànol: 03A

Fitxer: 2011-03A-Planta_Proposta

Full 04 de 04

Ajuntament de Santa Coloma de Gramenet **Àrea de Serveis Territorials, Urbanisme, Començ i Mobilitat** Servei de Projectes i Obres	AUTOR URBIMEC Francesc Ventura i Parés, e.c.c.p	Projecte Projecte de reurbanització del c. de la Vinyals i tram d'Av. Pallaresa entre c. Balears i Av. de Ramon Berenguer	Plànol: PROPOSTA SUPERPOSICIÓ AMB PLANEJAMENT	Escala: DIN–A3: 1/750	Data: JULIOL 2023 Fitxer: 2207-03B-P-Superposicio	N° Plànol: 03B Full 01 de 02

Ajuntament de Santa Coloma de Gramenet

Àrea de Serveis Territorials, Urbanisme, Começ i Mobilitat

Servei de Projectes i Obres

AUTOR

URBIMEC

Francesc Ventura i Parés, e.c.c.p

Projecte

Projecte de reurbanització del c. de la Vinyals i tram d'Av. Pallaresa entre c. Balears i Av. de Ramon Berenguer

Plànol:

PROPOSTA

SUPERPOSICIÓ AMB PLANEJAMENT

Escala:

DIN–A3: 1/400

Data: JULIOL 2023

N° Plànol: 03B

Fitxer: 2207-03B-P-Superposicio

Full 02 de 02

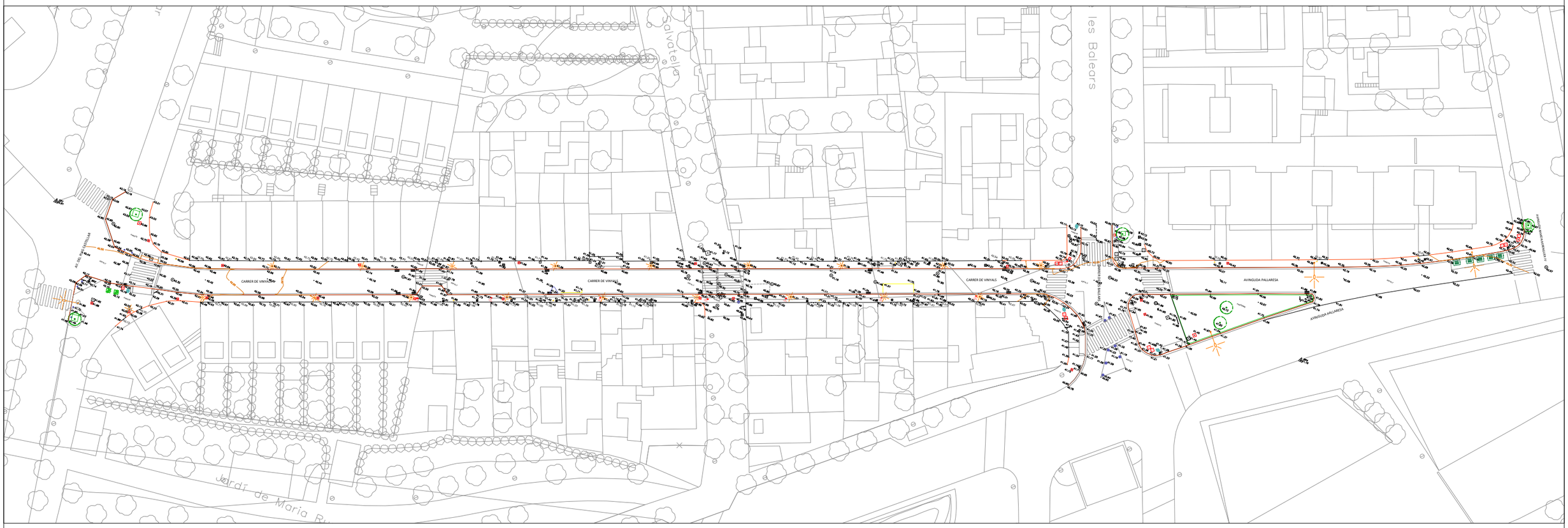

LLEGENDA

- Base de Replanteig
- Corba de Nivell Mestra
- Etiqueta Corba Mestra
- Corba de Nivell
- Mur
- Límit d'edificació
- Línia Elèctrica
- Carretera
- Rígola
- Voreres
- Pas de vianants
- Senyalització horitzontal
- Senyalització aparcament
- Arbre
- Escocell
- Banc
- Farola
- Farola bàcul
- Semàfor
- Paperera
- Senyal de trànsit
- Pilona
- Contenidor

Serveis Tipus

- Armari
- Pal
- Registre d'aigua
- Registre de clavegueram
- Registre de gas
- Registre de senyal de trànsit
- Registre d'enllumenat públic
- Registre de telèfon
- Registre no identificat
- Registre de serveis

Ajuntament de Santa Coloma de Gramenet

Àrea de Serveis Territorials, Urbanisme, Começ i Mobilitat

Servei de Projectes i Obres

AUTOR

URBIMEC

Francesc Ventura i Parés, e.c.c.p

Projecte

Projecte de reurbanització del c. de la Vinyals i tram d'Av. Pallaresa entre c. Balears i Av. de Ramon Berenguer

Plànol:

TOPOGRAFIA

PLANTA

Escala:

DIN–A3: 1/750

Data: JULIOL 2023

Nº Plànol: 04A

Fitxer: 2207-04A-Topografia_Planta

Full 01 de 02

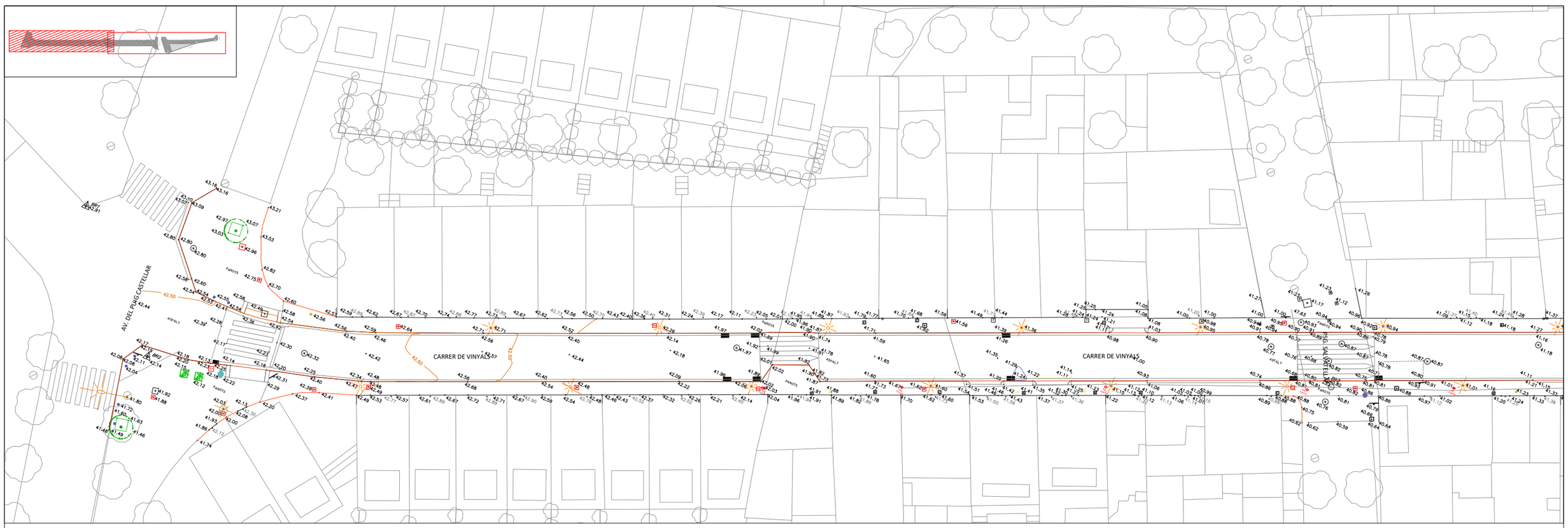

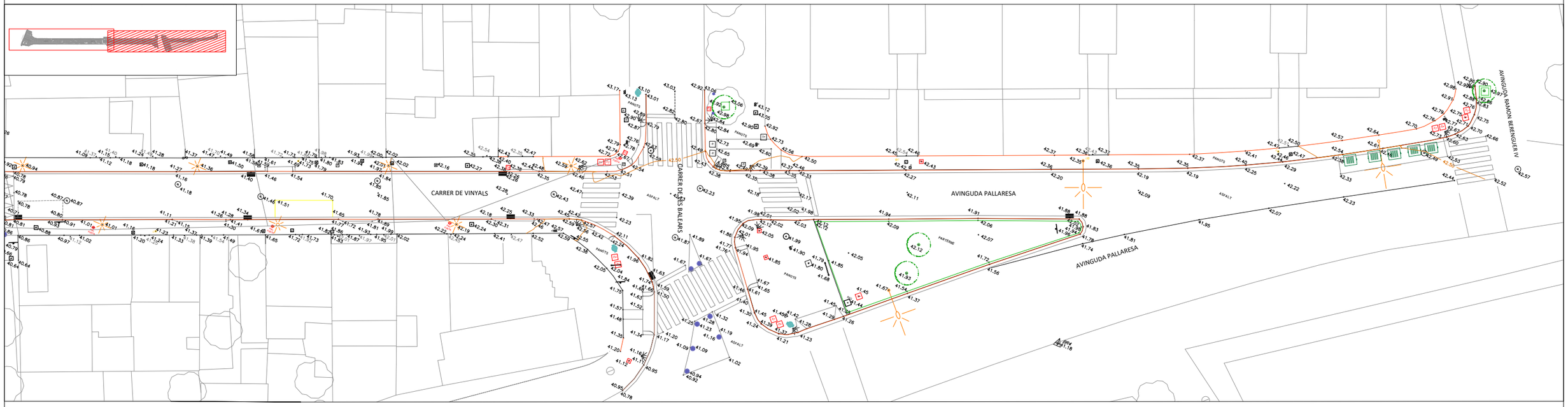

LLEGENDA

- Base de Replanteig
- Corba de Nivell Mestra
- Etiqueta Corba Mestra
- Corba de Nivell
- Mur
- Límit d'edificació
- Línia Elèctrica
- Carretera
- Rígola
- Voreres
- Pas de vianants
- Senyalització horitzontal
- Senyalització aparcament
- Arbre
- Escocell
- Banc
- Farola
- Farola bàcul
- Semàfor
- Paperera
- Senyal de trànsit
- Pilona
- Contenidor

Serveis Tipus

- Armari
- Pal
- Registre d'aigua
- Registre de clavegueram
- Registre de gas
- Registre de senyal de trànsit
- Registre d'enllumenat públic
- Registre de telèfon
- Registre no identificat
- Registre de serveis

Ajuntament de Santa Coloma de Gramenet

Àrea de Serveis Territorials, Urbanisme, Començ i Mobilitat

Servei de Projectes i Obres

AUTOR

URBIMEC

Francesc Ventura i Parés, e.c.c.p

Projecte

Projecte de reurbanització del c. de la Vinyals i tram d'Av. Pallaresa entre c. Balears i Av. de Ramon Berenguer

Plànol:

TOPOGRAFIA
PLANTA

Escala:

DIN–A3: 1/250

Data: JULIOL 2023

Nº Plànol: 04A

Fitxer: 2207-04A-Topografia_Planta

Full 02 de 02

LLEGENDA TOPOGRAFIA SUPERPOSICIÓ

- ESTAT ACTUAL
- PROJECTE

Ajuntament de Santa Coloma de Gramenet **Àrea de Serveis Territorials, Urbanisme, Começ i Mobilitat** Servei de Projectes i Obres	AUTOR URBIMEC Francesc Ventura i Parés, e.c.c.p	Projecte Projecte de reurbanització del c. de la Vinyals i tram d'Av. Pallaresa entre c. Balears i Av. de Ramon Berenguer	Plànol: TOPOGRAFIA SUPERPOSICIÓ AMB LA PROPOSTA	Escala: DIN–A3: 1/750	Data: JULIOL 2023	N° Plànol: 04B
					Fitxer: 2207-04A-Topografia_Planta	Full 01 de 02

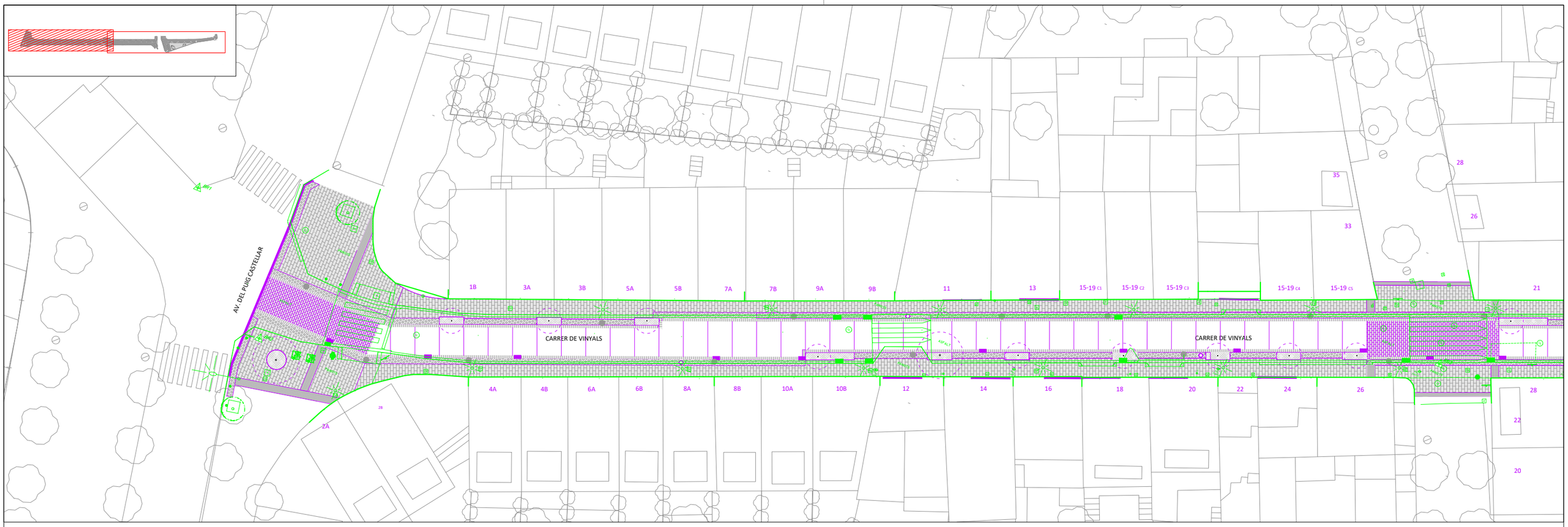

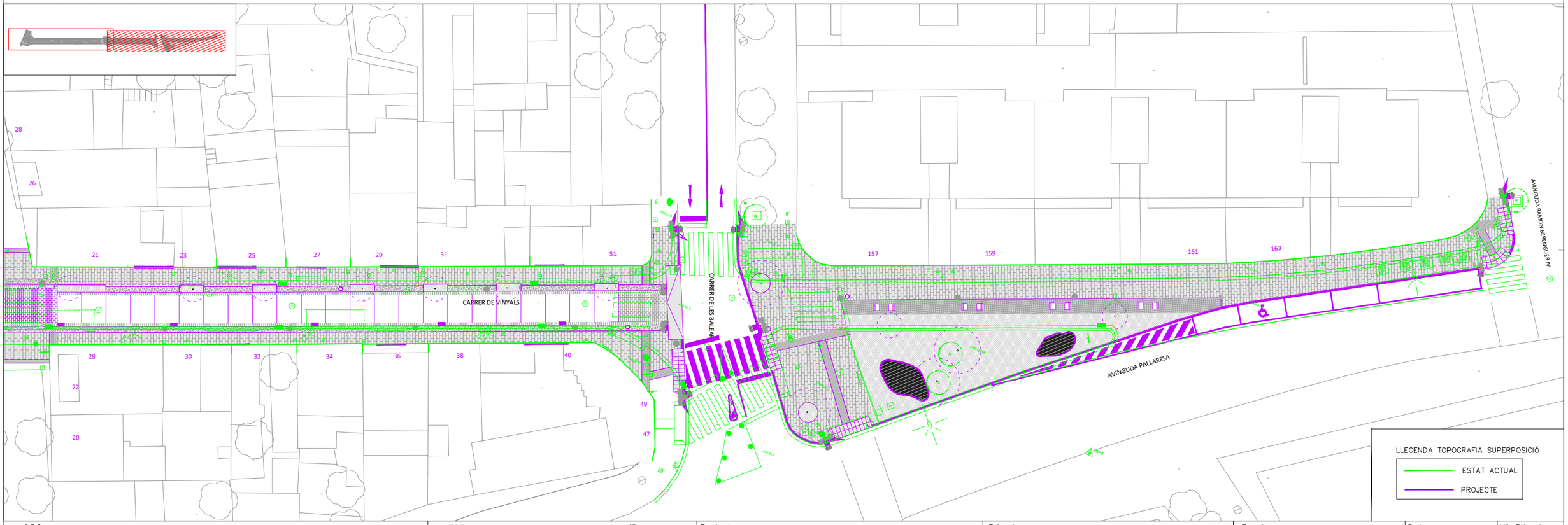

Ajuntament de Santa Coloma de Gramenet **Àrea de Serveis Territorials, Urbanisme, Començ i Mobilitat** Servei de Projectes i Obres	AUTOR URBIMEC Francesc Ventura i Parés, e.c.c.p	Projecte Projecte de reurbanització del c. de la Vinyals i tram d'Av. Pallaresa entre c. Balears i Av. de Ramon Berenguer	Plànol: TOPOGRAFIA SUPERPOSICIÓ AMB LA PROPOSTA	Escala: DIN–A3: 1/400	Data: JULIOL 2023 Fitxer: 2207-04A-Topografia_Planta	N° Plànol: 04B Full 02 de 02

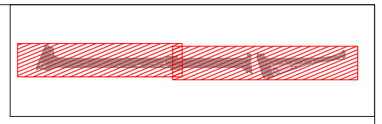

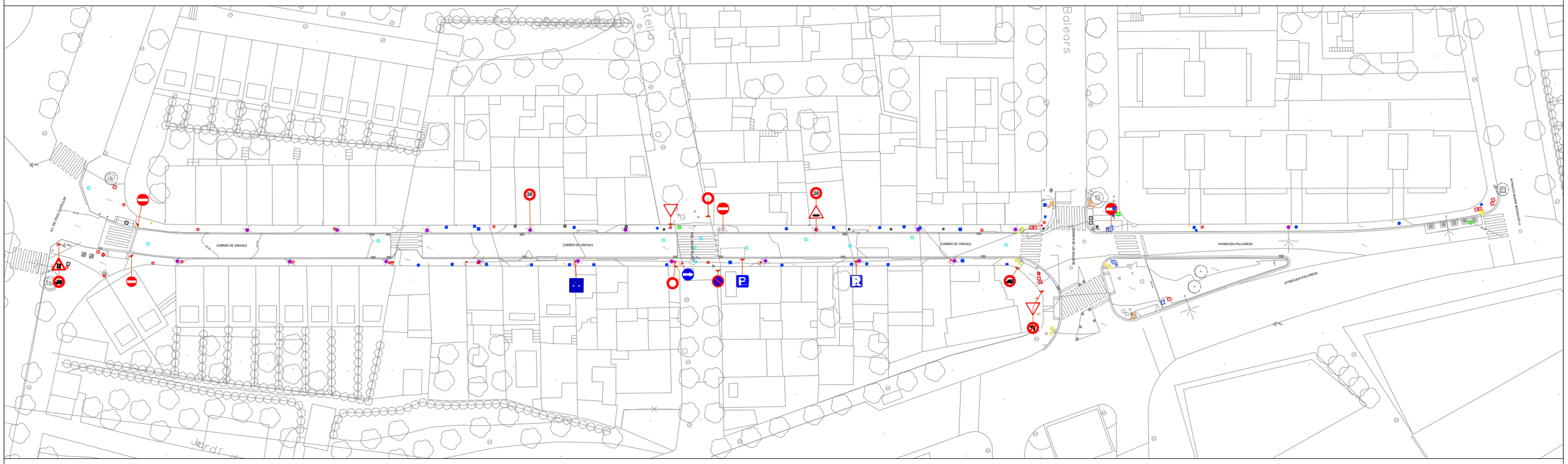

NOTA - TOTS ELS SUPORTS DELS SEMÀFORS S'APROFITARAN PERQUÈ HAN ESTAT RENOVATS DARRERAMENT
ELS ELEMENTS SEMAFÒRICS DE POLICARBONAT ES SUBSTITUIRAN PER LEDS

LLEGENDA 05A DESMUNTATGES

MOBILIARI URBÀ A DESMUNTAR

- SEMÀFORS A RETIRAR
- SEMÀFORS A DESPLAÇAR
- SEMÀFORS A MANTENIR
- FANALS
- SENYALITZACIÓ VERTICAL
- PAPERERA
- PAL DE FUSTA

TAPES A RESITUAR

- ENLLUMENAT PÚBLIC
- CLAVEGUERAM
- AIGUA POTABLE
- REGISTRE NO IDENTIFICATS
- TELECOMUNICACIONS
- GAS

Ajuntament de Santa Coloma de Gramenet	**Àrea de Serveis Territorials, Urbanisme, Començ i Mobilitat** Servei de Projectes i Obres	AUTOR URBIMEC Francesc Ventura i Parés, e.c.c.p	Projecte Projecte de reurbanització del c. de la Vinyals i tram d'Av. Pallaresa entre c. Balears i Av. de Ramon Berenguer	Plànol: DESMUNTATGES I ENDERROCS DESMUNTATGES	Escala: DIN–A3: 1/750	Data: JULIOL 2023	N° Plànol: 05A
						Fitxer: 2007-05A-Desmuntatges	Full 01 de 02

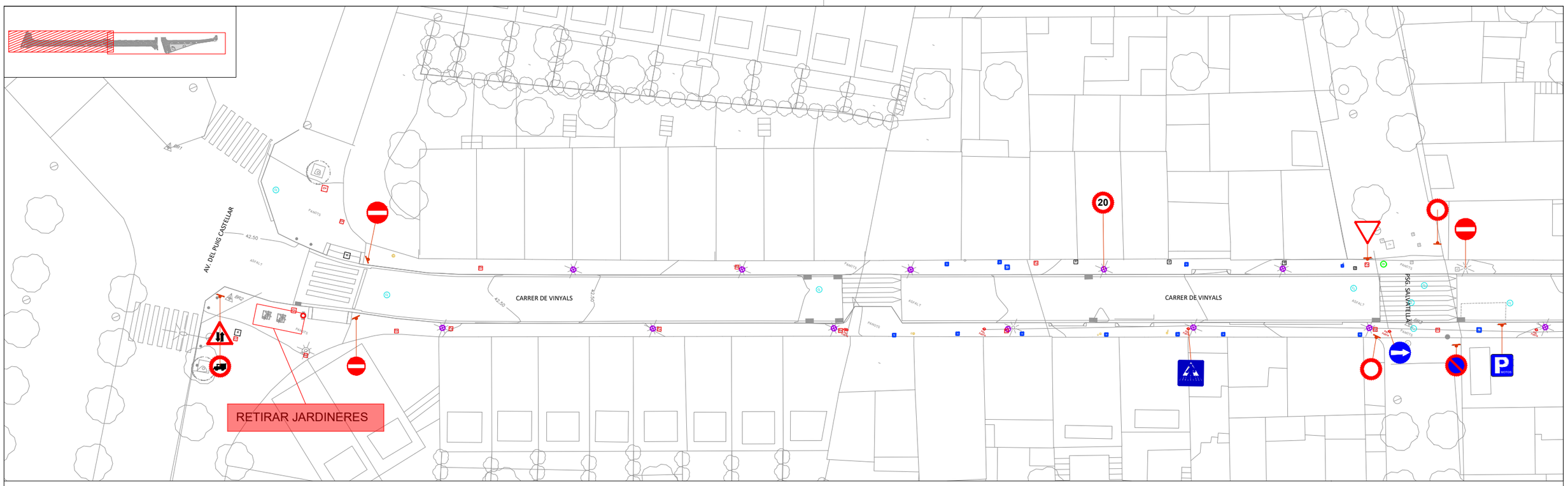

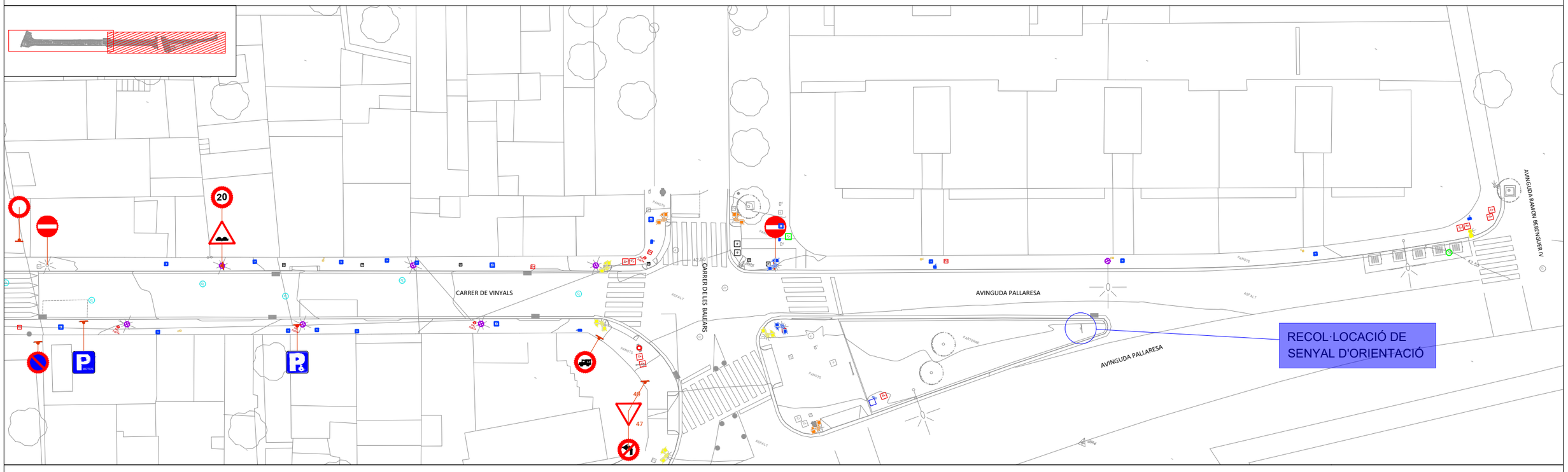

NOTA - TOTS ELS SUPORTS DELS SEMÀFORS S'APROFITARAN PERQUÈ HAN ESTAT RENOVATS DARRERAMENT
ELS ELEMENTS SEMAFÒRICS DE POLICARBONAT ES SUBSTITUIRAN PER LEDS

LLEGENDA 05A DESMUNTATGES

MOBILIARI URBÀ A DESMUNTAR

- SEMÀFORS A RETIRAR
- SEMÀFORS A DESPLAÇAR
- SEMÀFORS A MANTENIR
- FANALS
- SENYALITZACIÓ VERTICAL
- PAPERERA
- PAL DE FUSTA

TAPES A RESITUAR

- ENLLUMENAT PÚBLIC
- CLAVEGUERAM
- AIGUA POTABLE
- REGISTRE NO IDENTIFICATS
- TELECOMUNICACIONS
- GAS

Ajuntament de Santa Coloma de Gramenet **Àrea de Serveis Territorials, Urbanisme, Começ i Mobilitat** Servei de Projectes i Obres	AUTOR URBIMEC Francesc Ventura i Parés, e.c.c.p	Projecte Projecte de reurbanització del c. de la Vinyals i tram d'Av. Pallaresa entre c. Balears i Av. de Ramon Berenguer	Plànol: DESMUNTATGES I ENDERROCS DESMUNTATGES	Escala: DIN–A3: 1/400	Data: JULIOL 2023 Fitxer: 2007-05A-Desmuntatges	N° Plànol: 05A Full 02 de 02

LLEGENDA 05B ENDERROCS

ENDERROC DE VORERA INCLOSA BASE	ENDERROC DE MBC	ENDERROC DE VORADA I BASE
FRESAT DE FINS A 5CM	ELIMINACIÓ MARQUES VIALS MITJANÇANT FRESSAT	ENDERROC DE GUAL I BASE

Ajuntament de Santa Coloma de Gramenet

Àrea de Serveis Territorials, Urbanisme, Começ i Mobilitat

Servei de Projectes i Obres

AUTOR

URBIMEC

Francesc Ventura i Parés, e.c.c.p

Projecte

Projecte de reurbanització del c. de la Vinyals i tram d'Av. Pallaresa entre c. Balears i Av. de Ramon Berenguer

Plànol:

DESMUNTATGES I ENDERROCS

ENDERROCS

Escala:

DIN–A3: 1/750

Data: JULIOL 2023

N° Plànol: 05B

Fitxer: 2011-07A-Ferms i Paviments

Full 01 de 02

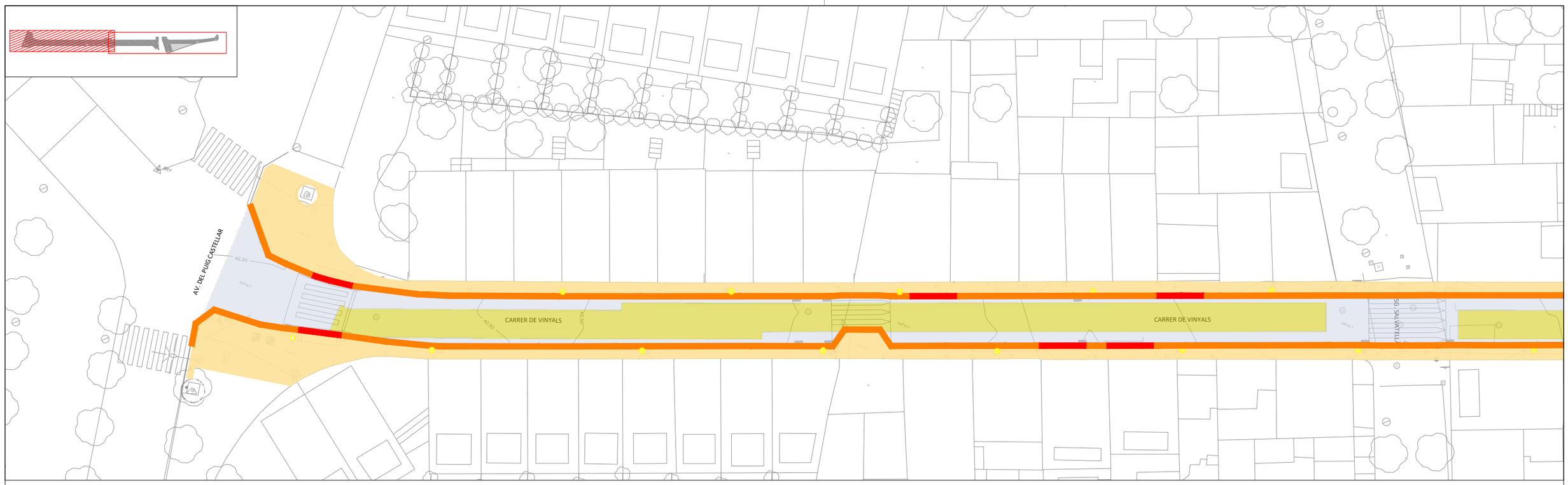

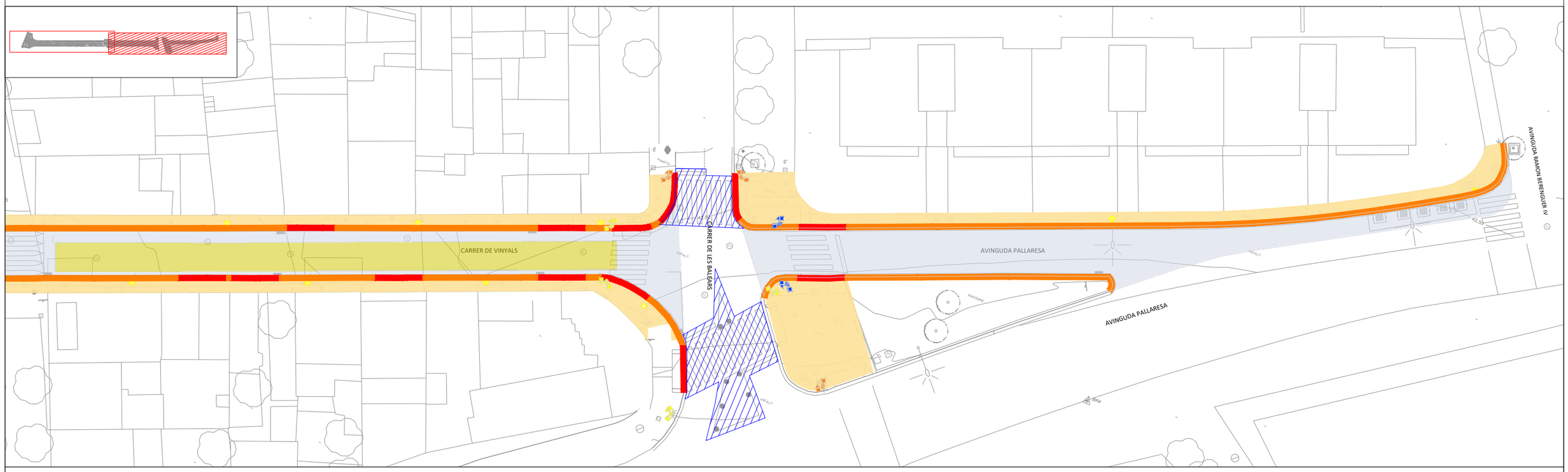

LLEGENDA 05B ENDERROCS

ENDERROC DE VORERA INCLOSA BASE	ENDERROC DE MBC	ENDERROC DE VORADA I BASE
FRESAT DE FINS A 5CM	ELIMINACIÓ MARQUES VIALS MITJANÇANT FRESSAT	ENDERROC DE GUAL I BASE

Ajuntament de Santa Coloma de Gramenet

Àrea de Serveis Territorials, Urbanisme, Começ i Mobilitat

Servei de Projectes i Obres

AUTOR

URBIMEC

Francesc Ventura i Parés, e.c.c.p

Projecte

Projecte de reurbanització del c. de la Vinyals i tram d'Av. Pallaresa entre c. Balears i Av. de Ramon Berenguer

Plànol:

DESMUNTATGES I ENDERROCS

ENDERROCS

Escala:

DIN–A3: 1/400

Data: JULIOL 2023

N° Plànol: 05B

Fitxer: 2011-07A-Ferms i Paviments

Full 02 de 02

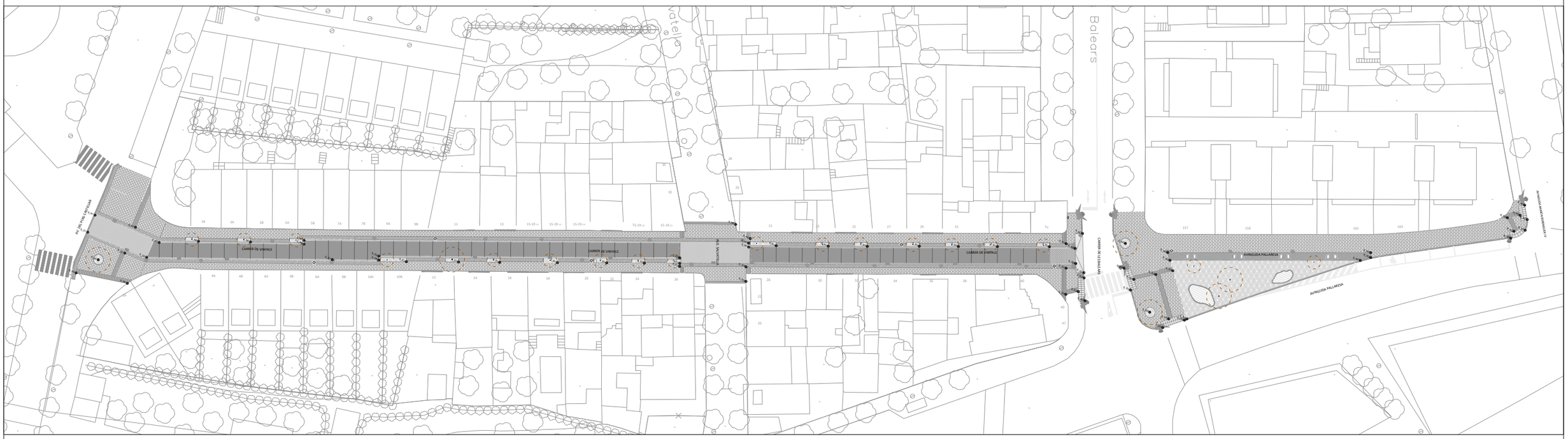

Tabla de puntos				Tabla de puntos				Tabla de puntos				Tabla de puntos			
Núm. Punt	Codi	Coord X	Coord Y	Núm. Punt	Codi	Coord X	Coord Y	Núm. Punt	Codi	Coord X	Coord Y	Núm. Punt	Codi	Coord X	Coord Y
3	S_N1	4589835.4609	433680.2753	10	S_N8	4589882.0327	433794.2201	17	S_N15	4589891.9958	433828.3388	24	S_N22	4589907.9804	433864.5524
4	S_N2	4589836.3539	433688.3464	11	S_N9	4589880.6297	433797.8676	18	S_N16	4589894.8680	433835.2670	25	S_N23	4589909.5622	433872.7237
5	S_N3	4589835.4493	433693.6479	12	S_N10	4589879.6833	433797.9504	19	S_N17	4589897.7901	433842.1788	26	S_N24	4589908.3453	433873.6981
6	S_N4	4589838.6030	433700.5213	13	S_N11	4589878.9907	433798.2333	20	S_N18	4589901.6825	433851.3860	27	S_N25	4589924.8091	433908.6198
7	S_N5	4589842.4118	433709.7744	14	S_N12	4589881.3021	433803.0028	21	S_N19	4589903.4835	433854.1176	28	S_N26	4589923.9481	433908.9852
8	S_N6	4589846.0550	433719.4108	15	S_N13	4589885.1422	433812.2362	22	S_N20	4589903.3251	433856.0516	29	S_N27	4589922.6367	433907.3420
9	S_N7	4589846.7319	433719.1282	16	S_N14	4589888.0535	433819.1482	23	S_N21	4589906.5206	433856.2272	30	R_N28	4589941.2677	433930.1441

Tabla de puntos				Tabla de puntos				Tabla de puntos				Tabla de puntos			
Núm. Punt	Codi	Coord X	Coord Y	Núm. Punt	Codi	Coord X	Coord Y	Núm. Punt	Codi	Coord X	Coord Y	Núm. Punt	Codi	Coord X	Coord Y
31	R_N29	4589944.7950	433932.2558	38	S_S2	4589830.9901	433688.3931	45	S_S9	4589849.5766	433733.5435	52	S_S16	4589871.9026	433786.8653
32	R_N30	4589942.6737	433932.2071	39	S_S3	4589831.8865	433692.5583	46	S_S10	4589850.6551	433738.8356	53	S_S17	4589870.9384	433787.2675
33	R_N31	4589942.4403	433933.7920	40	S_S4	4589827.8110	433684.1860	47	S_S11	4589854.5186	433748.0610	54	S_S18	4589870.3851	433787.4995
34	R_N32	4589939.3591	433932.3381	41	S_S5	4589823.8188	433681.2681	48	S_S12	4589857.5761	433755.3663	55	S_S19	4589875.2913	433799.2366
35	R_N33	4589937.9125	433932.2770	42	S_S6	4589825.8340	433691.1263	49	S_S13	4589861.8559	433765.5868	56	S_S20	4589872.7243	433800.3310
36	R_N34	4589940.3908	433934.2440	43	S_S7	4589845.4443	433725.5508	50	S_S14	4589865.5207	433774.3406	57	S_S21	4589899.1446	433855.9246
37	S_S1	4589831.8972	433680.2722	44	S_S8	4589848.8851	433733.8316	51	S_S15	4589868.3102	433781.0035	58	S_S22	4589900.6993	433857.2908

Tabla de puntos				Tabla de puntos				Tabla de puntos			
Núm. Punt	Codi	Coord X	Coord Y	Núm. Punt	Codi	Coord X	Coord Y	Núm. Punt	Codi	Coord X	Coord Y
59	S_S23	4589899.6891	433859.4225	66	S_S30	4589900.1224	433868.9795	73	S_S37	4589899.2460	433881.1130
60	S_S24	4589898.7797	433859.8478	67	S_S31	4589904.7641	433872.2682				
61	S_S25	4589894.4861	433857.8643	68	S_S32	4589906.7099	433874.9951				
62	S_S26	4589895.9130	433859.8639	69	S_S33	4589897.6576	433874.0268				
63	S_S27	4589894.7941	433861.7120	70	S_S34	4589895.8980	433877.4922				
64	S_S28	4589903.4954	433866.1533	71	S_S35	4589897.8719	433877.8782				
65	S_S29	4589902.2579	433868.7559	72	S_S36	4589898.8389	433880.7664				

Ajuntament de Santa Coloma de Gramenet

Àrea de Serveis Territorials, Urbanisme, Començ i Mobilitat

Servei de Projectes i Obres

AUTOR

URBIMEC

Francesc Ventura i Parés, e.c.c.p

Projecte

Projecte de reurbanització del c. de la Vinyals i tram d'Av. Pallaresa entre c. Balears i Av. de Ramon Berenguer

Plànol:

DEFINICIÓ GEOMÈTRICA
REPLANTEIG

Escala:

DIN–A3: 1/750

Data: JULIOL 2023

Nº Plànol: 06A

Fitxer: 2207-06A-Replanteig

Full 01 de 02

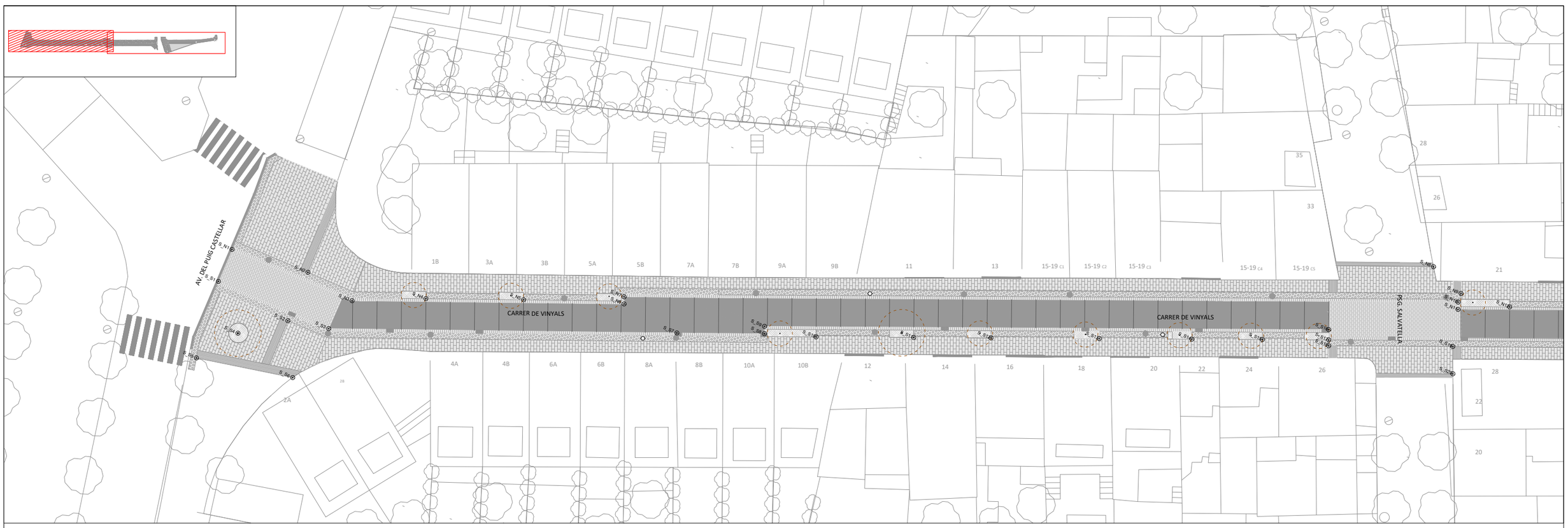

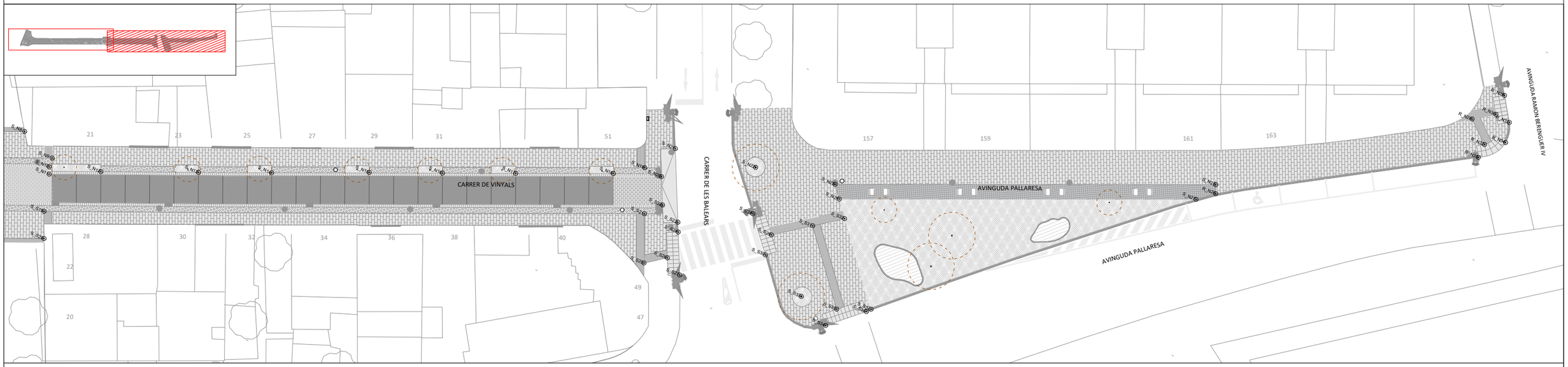

Tabla de puntos			
Núm. Punt	Codi	Coord X	Coord Y
3	S_N1	4589835.4609	433680.2753
4	S_N2	4589836.3539	433688.3464
5	S_N3	4589835.4493	433693.6479
6	S_N4	4589838.6030	433700.5213
7	S_N5	4589842.4118	433709.7744
8	S_N6	4589846.0550	433719.4108
9	S_N7	4589846.7319	433719.1282

Tabla de puntos			
Núm. Punt	Codi	Coord X	Coord Y
10	S_N8	4589882.0327	433794.2201
11	S_N9	4589880.6297	433797.8676
12	S_N10	4589879.6833	433797.9504
13	S_N11	4589878.9907	433798.2333
14	S_N12	4589881.3021	433803.0028
15	S_N13	4589885.1422	433812.2362
16	S_N14	4589888.0535	433819.1482

Tabla de puntos			
Núm. Punt	Codi	Coord X	Coord Y
17	S_N15	4589891.9958	433828.3388
18	S_N16	4589894.8680	433835.2670
19	S_N17	4589897.7901	433842.1788
20	S_N18	4589901.6825	433851.3860
21	S_N19	4589903.4835	433854.1176
22	S_N20	4589903.3251	433856.0516
23	S_N21	4589906.5206	433856.2272

Tabla de puntos			
Núm. Punt	Codi	Coord X	Coord Y
24	S_N22	4589907.9804	433864.5524
25	S_N23	4589909.5622	433872.7237
26	S_N24	4589908.3453	433873.6981
27	S_N25	4589924.8091	433908.6198
28	S_N26	4589923.9481	433908.9852
29	S_N27	4589922.6367	433907.3420
30	R_N28	4589941.2677	433930.1441

Tabla de puntos			
Núm. Punt	Codi	Coord X	Coord Y
31	R_N29	4589944.7950	433932.2558
32	R_N30	4589942.6737	433932.2071
33	R_N31	4589942.4403	433933.7920
34	R_N32	4589939.3591	433932.3381
35	R_N33	4589937.9125	433932.2770
36	R_N34	4589940.3908	433934.2440
37	S_S1	4589831.8972	433680.2722

Tabla de puntos			
Núm. Punt	Codi	Coord X	Coord Y
38	S_S2	4589830.9901	433688.3931
39	S_S3	4589831.8865	433692.5583
40	S_S4	4589827.8110	433684.1860
41	S_S5	4589823.8188	433681.2681
42	S_S6	4589825.8340	433691.1263
43	S_S7	4589845.4443	433725.5508
44	S_S8	4589848.8851	433733.8316

Tabla de puntos			
Núm. Punt	Codi	Coord X	Coord Y
45	S_S9	4589849.5766	433733.5435
46	S_S10	4589850.6551	433738.8356
47	S_S11	4589854.5186	433748.0610
48	S_S12	4589857.5761	433755.3663
49	S_S13	4589861.8559	433765.5868
50	S_S14	4589865.5207	433774.3406
51	S_S15	4589868.3102	433781.0035

Tabla de puntos			
Núm. Punt	Codi	Coord X	Coord Y
52	S_S16	4589871.9026	433786.8653
53	S_S17	4589870.9384	433787.2675
54	S_S18	4589870.3851	433787.4995
55	S_S19	4589875.2913	433799.2366
56	S_S20	4589872.7243	433800.3310
57	S_S21	4589899.1446	433855.9246
58	S_S22	4589900.6993	433857.2908

Tabla de puntos			
Núm. Punt	Codi	Coord X	Coord Y
59	S_S23	4589899.6891	433859.4225
60	S_S24	4589898.7797	433859.8478
61	S_S25	4589894.4861	433857.8643
62	S_S26	4589895.9130	433859.8639
63	S_S27	4589894.7941	433861.7120
64	S_S28	4589903.4954	433866.1533
65	S_S29	4589902.2579	433868.7559

Tabla de puntos			
Núm. Punt	Codi	Coord X	Coord Y
66	S_S30	4589900.1224	433868.9795
67	S_S31	4589904.7641	433872.2682
68	S_S32	4589906.7099	433874.9951
69	S_S33	4589897.6576	433874.0268
70	S_S34	4589895.8980	433877.4922
71	S_S35	4589897.8719	433877.8782
72	S_S36	4589898.8389	433880.7664
73	S_S37	4589899.2460	433881.1130

Ajuntament de Santa Coloma de Gramenet

Àrea de Serveis Territorials, Urbanisme, Começ i Mobilitat

Servei de Projectes i Obres

AUTOR

URBIMEC

Francesc Ventura i Parés, e.c.c.p

Projecte

Projecte de reurbanització del c. de la Vinyals i tram d'Av. Pallaresa entre c. Balears i Av. de Ramon Berenguer

Plànol:

DEFINICIÓ GEOMÈTRICA
REPLANTEIG

Escala:

DIN–A3: 1/400

Data: JULIOL 2023

Nº Plànol: 06A

Fitxer: 2207-06A-Replanteig

Full 02 de 02

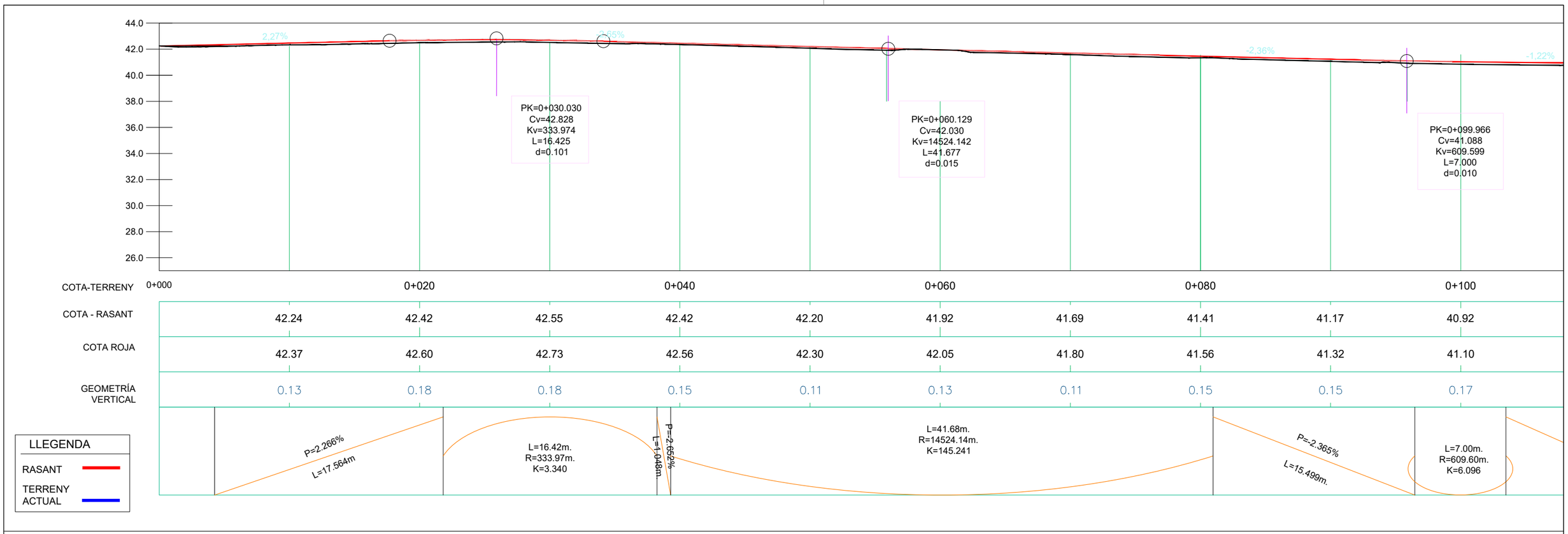

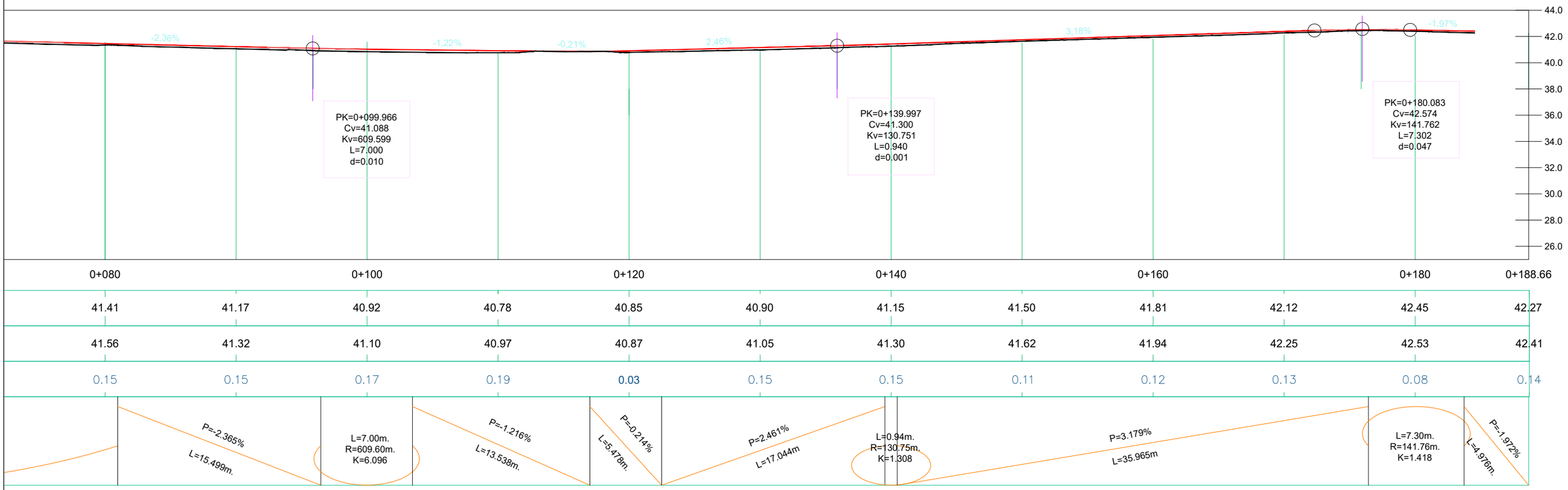

Ajuntament de Santa Coloma de Gramenet **Àrea de Serveis Territorials, Urbanisme, Começ i Mobilitat** Servei de Projectes i Obres	AUTOR URBIMEC Francesc Ventura i Parés, e.c.c.p	Projecte Projecte de reurbanització del c. de la Vinyals i tram d'Av. Pallaresa entre c. Balears i Av. de Ramon Berenguer	Plànol: DEFINICIÓ GEOMÈTRICA PERFIL LONGITUDINAL - RASANT C/ VINYALS	Escala: DIN-A3: 1/300	Data: JULIOL 2023 Fitxer: 2207-06B-Longitudinals	Nº Plànol: 06B Full 01 de 03

	0+000	0+020	0+040	0+060	0+080	0+100
COTA-TERRENY	41.74	42.32	42.54	42.72	42.52	42.30	42.03	41.78	41.55	41.32	41.09	40.91
COTA - RASANT	41.74	42.33	42.64	42.73	42.54	42.28	42.06	41.81	41.57	41.34	41.12	40.91
COTA ROJA	0.00	0.02	0.10	0.01	0.03	0.01	0.03	0.03	0.02	0.02	0.03	0.00



	0+080	0+100	0+120	0+140	0+160	0+180+182.18
COTA-TERRENY	41.55	41.32	41.09	40.91	40.83	41.05	41.35	41.70	41.97	42.35	42.48	41.48
COTA - RASANT	41.57	41.34	41.12	40.91	40.83	41.11	41.36	41.68	42.00	42.31	42.45	
COTA ROJA	0.02	0.02	0.03	0.00	0.00	0.05	0.01	0.02	0.03	0.04	0.03	

LLEGENDA

RASANT

TERRENY ACTUAL

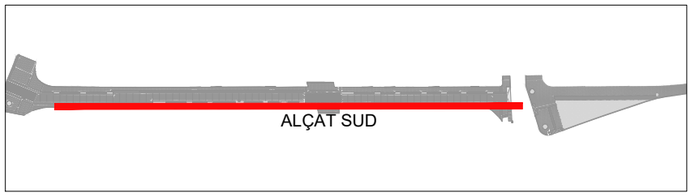

Ajuntament de Santa Coloma de Gramenet

Àrea de Serveis Territorials, Urbanisme, Começ i Mobilitat

Servei de Projectes i Obres

AUTOR

URBIMEC

Francesc Ventura i Parés, e.c.c.p

Projecte

Projecte de reurbanització del c. de la Vinyals i tram d'Av. Pallaresa entre c. Balears i Av. de Ramon Berenguer

Plànol:

DEFINICIÓ GEOMÈTRICA
PERFIL LONGITUDINAL. ALÇAT SUD

Escala:

DIN–A3: 1/300

Data: JULIOL 2023

Fitxer: 2207-06B-Longitudinals

Nº Plànol: 06B

Full 02 de 03

COTA-TERRENY	43.21	42.62	42.62	42.77	42.57	42.32	42.06	41.80	41.56	41.32	41.06	41.00
COTA - RASANT	43.21	42.62	42.66	42.76	42.57	42.32	42.06	41.81	41.57	41.33	41.13	41.06
COTA ROJA	0.00	0.00	0.04	0.00	0.00	0.00	0.00	0.01	0.01	0.01	0.07	0.06

41.56	41.32	41.06	41.00	40.95	41.06	41.32	41.61	41.94	42.27	42.55	43.17
41.57	41.33	41.13	41.06	40.95	41.07	41.33	41.64	41.94	42.26	42.58	43.17
0.01	0.01	0.07	0.06	0.00	0.01	0.01	0.03	0.00	0.01	0.03	0.00

LLEGENDA

RASANT

TERRENY ACTUAL

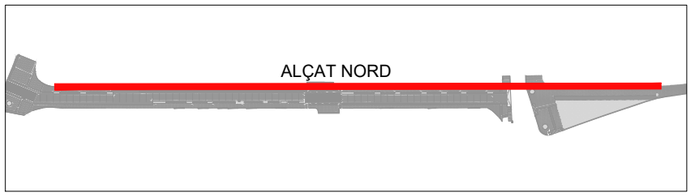

Ajuntament de Santa Coloma de Gramenet

Àrea de Serveis Territorials, Urbanisme, Començ i Mobilitat

Servei de Projectes i Obres

AUTOR

URBIMEC

Francesc Ventura i Parés, e.c.c.p

Projecte

Projecte de reurbanització del c. de la Vinyals i tram d'Av. Pallaresa entre c. Balears i Av. de Ramon Berenguer

Plànol:

DEFINICIÓ GEOMÈTRICA

PERFIL LONGITUDINAL. ALÇAT SUD

Escala:

DIN–A3: 1/300

Data: JULIOL 2023

Fitxer: 2207-06B-Longitudinals

Nº Plànol: 06B

Full 03 de 03

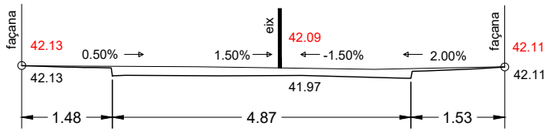

P.K.=0+165

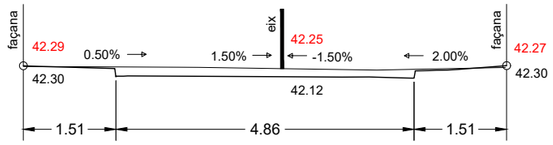

P.K.=0+170

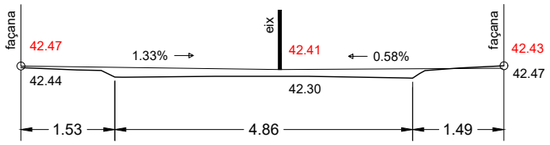

P.K.=0+175

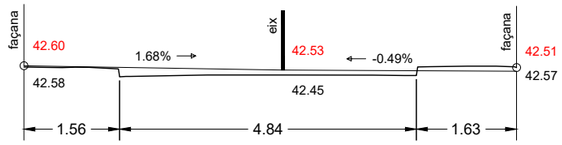

P.K.=0+180

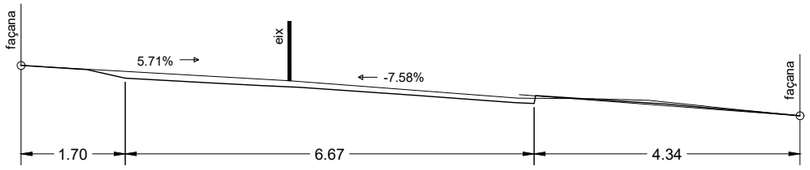

P.K.=0+185

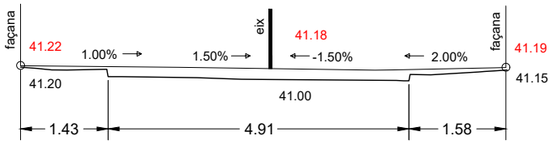

P.K.=0+135

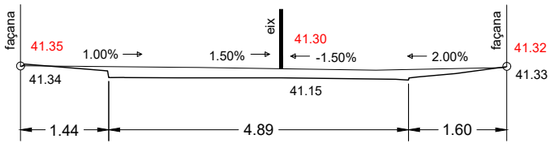

P.K.=0+140

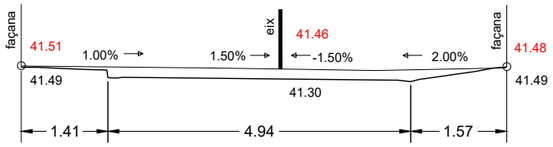

P.K.=0+145

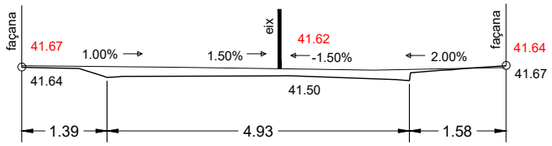

P.K.=0+150

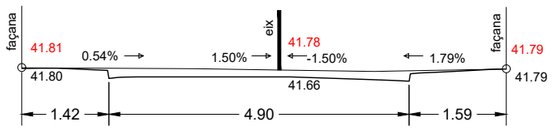

P.K.=0+155

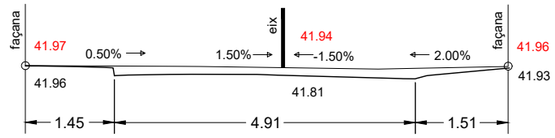

P.K.=0+160

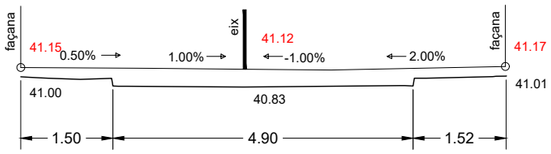

P.K.=0+105

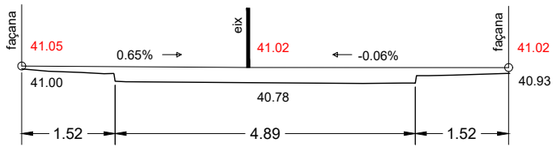

P.K.=0+110

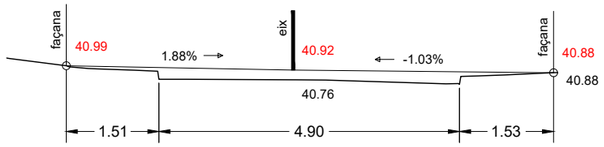

P.K.=0+115

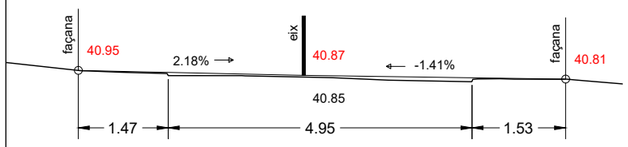

P.K.=0+120

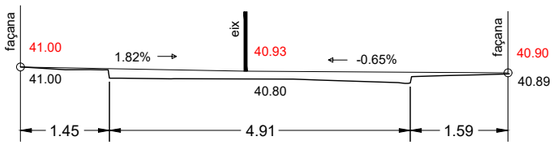

P.K.=0+125

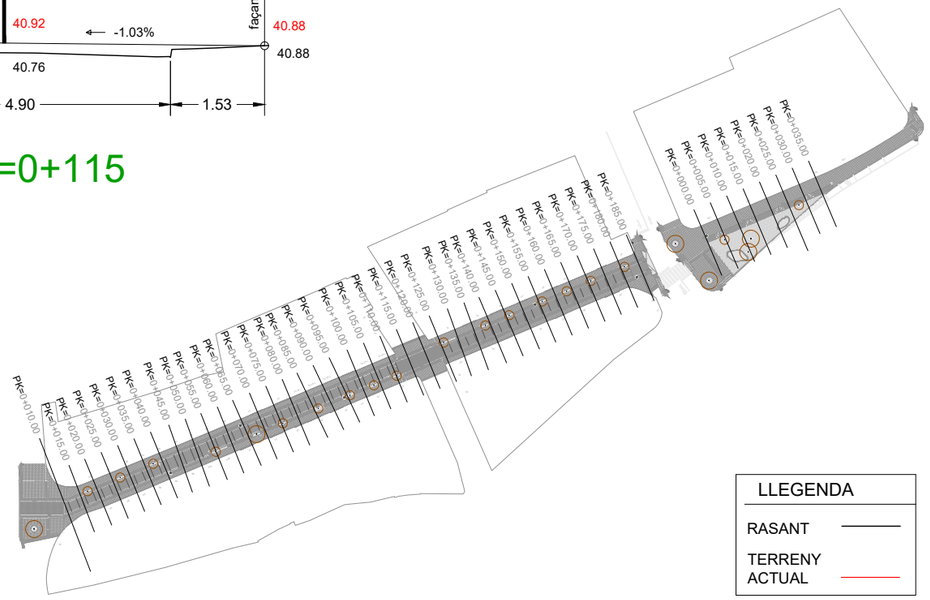

LLEGENDA	
RASANT	
TERRENY ACTUAL	

Ajuntament de Santa Coloma de Gramenet	**Àrea de Serveis Territorials, Urbanisme, Començ i Mobilitat** Servei de Projectes i Obres	AUTOR URBIMEC Francesc Ventura i Parés, e.c.c.p	Projecte Projecte de reurbanització del c. de la Vinyals i tram d'Av. Pallaresa entre c. Balears i Av. de Ramon Berenguer	Plànol: DEFINICIÓ GEOMÈTRICA PERFILS TRANSVERSALS	Escala: DIN–A3: 1/100	Data: JULIOL 2023 Fitxer: 2207-06B-DefGeom_Trans	Nº Plànol: 06C Full 01 de 03

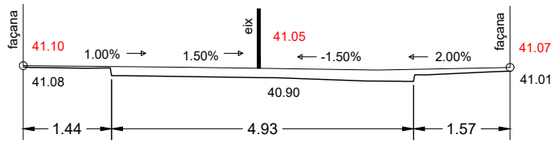

P.K.=0+130

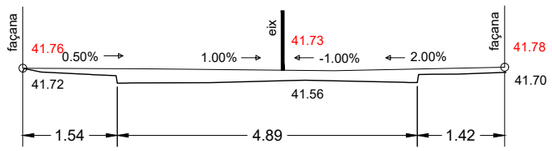

P.K.=0+075

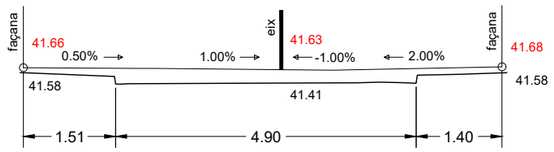

P.K.=0+080

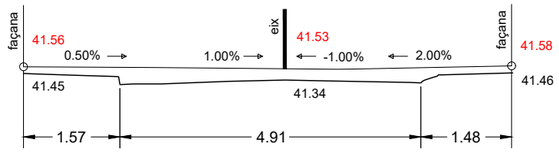

P.K.=0+085

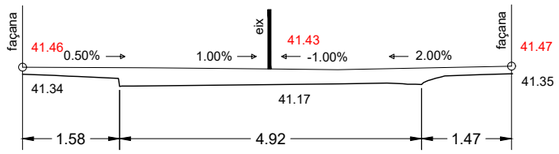

P.K.=0+090

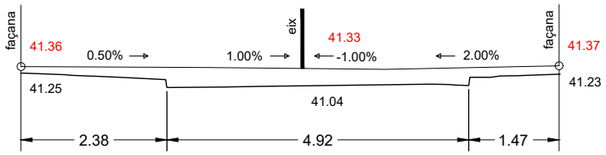

P.K.=0+095

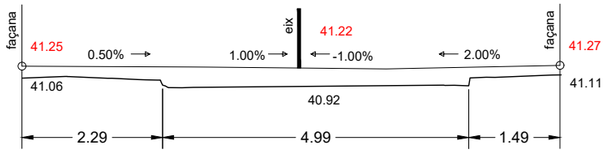

P.K.=0+100

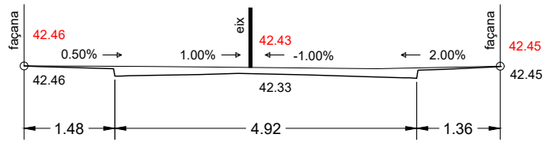

P.K.=0+045

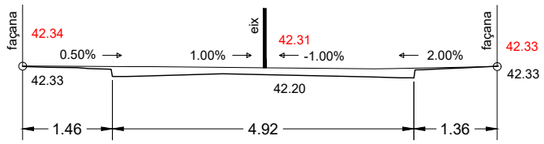

P.K.=0+050

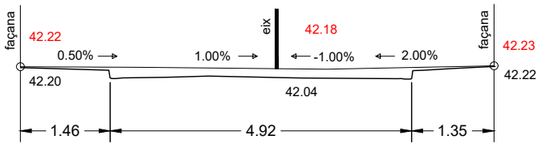

P.K.=0+055

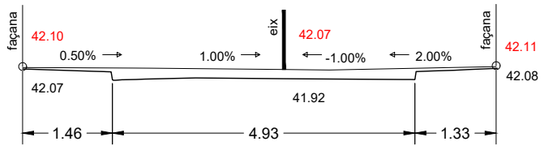

P.K.=0+060

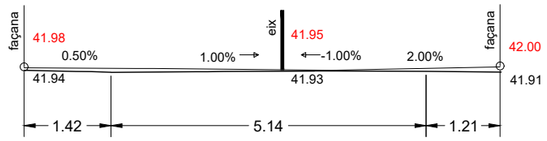

P.K.=0+065

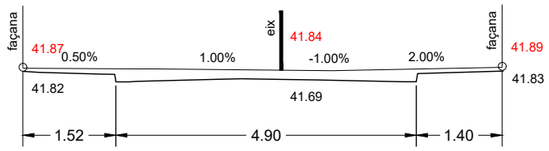

P.K.=0+070

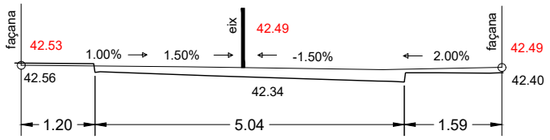

P.K.=0+015

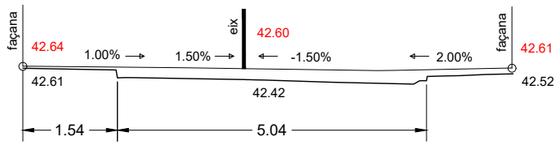

P.K.=0+020

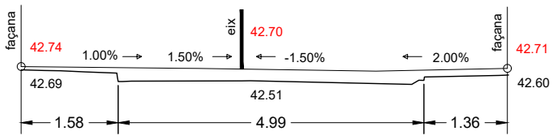

P.K.=0+025

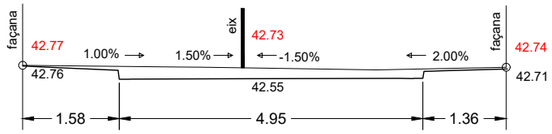

P.K.=0+030

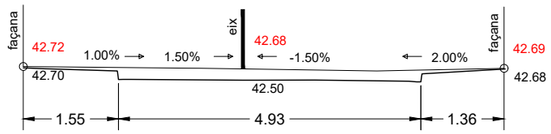

P.K.=0+035

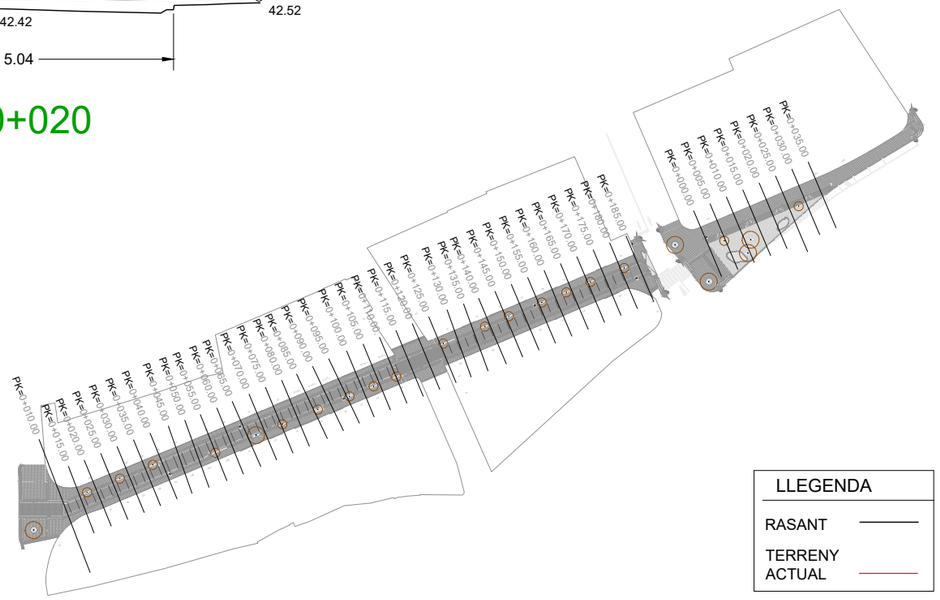

LLEGENDA	
RASANT	
TERRENY ACTUAL	

Ajuntament de Santa Coloma de Gramenet **Àrea de Serveis Territorials, Urbanisme, Começ i Mobilitat** Servei de Projectes i Obres	AUTOR URBIMEC Francesc Ventura i Parés, e.c.c.p	Projecte Projecte de reurbanització del c. de la Vinyals i tram d'Av. Pallaresa entre c. Balears i Av. de Ramon Berenguer	Plànol: DEFINICIÓ GEOMÈTRICA PERFILS TRANSVERSALS	Escala: DIN–A3: 1/100	Data: JULIOL 2023 Fitxer: 2207-06B-DefGeom_Trans	Nº Plànol: 06C Full 02 de 03

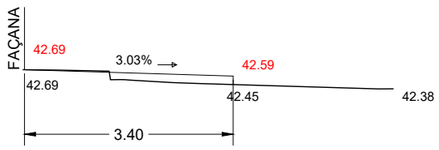

P.K.=0+065

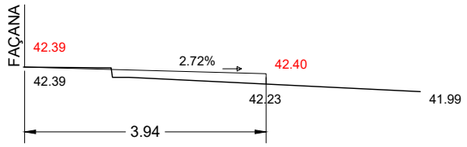

P.K.=0+045

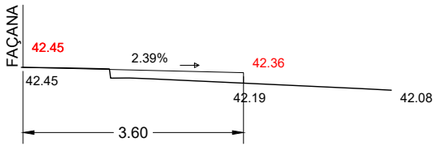

P.K.=0+050

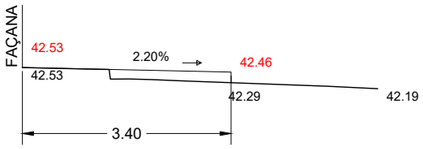

P.K.=0+055

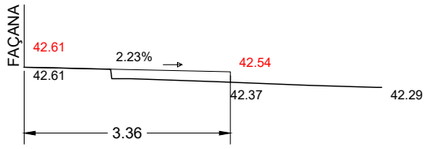

P.K.=0+060

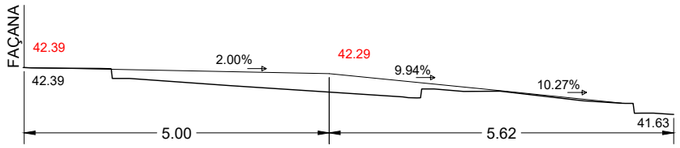

P.K.=0+025

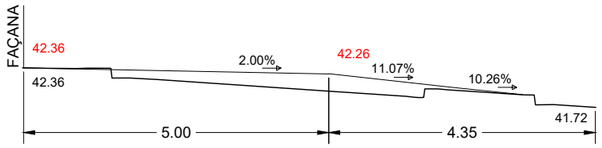

P.K.=0+030

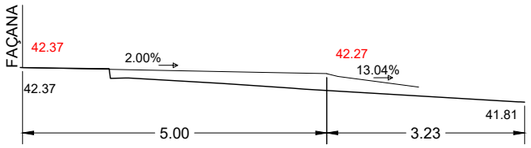

P.K.=0+035

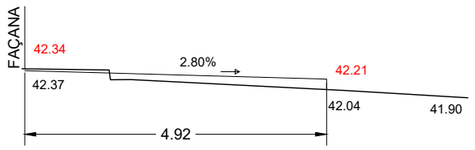

P.K.=0+040

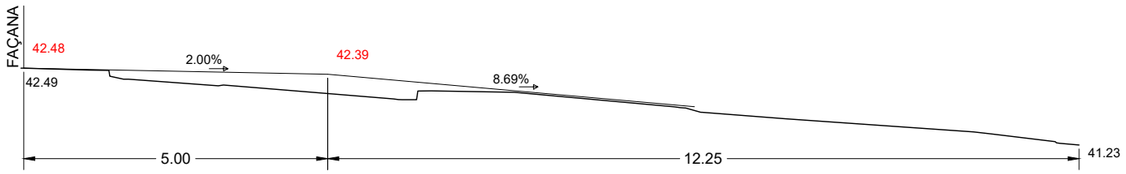

P.K.=0+005

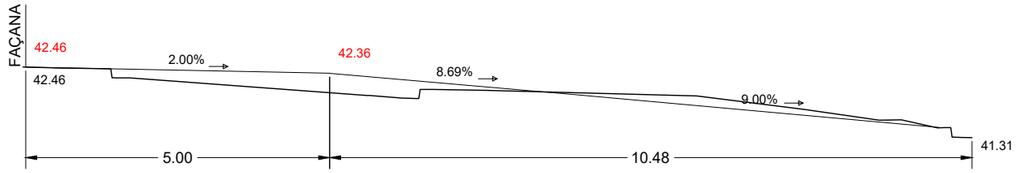

P.K.=0+010

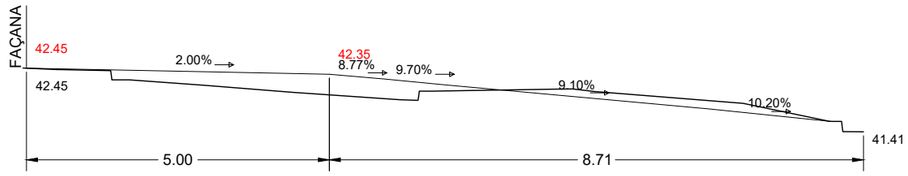

P.K.=0+015

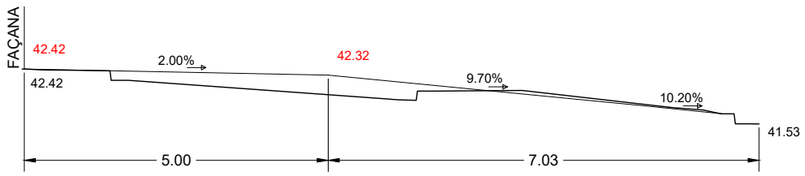

P.K.=0+020

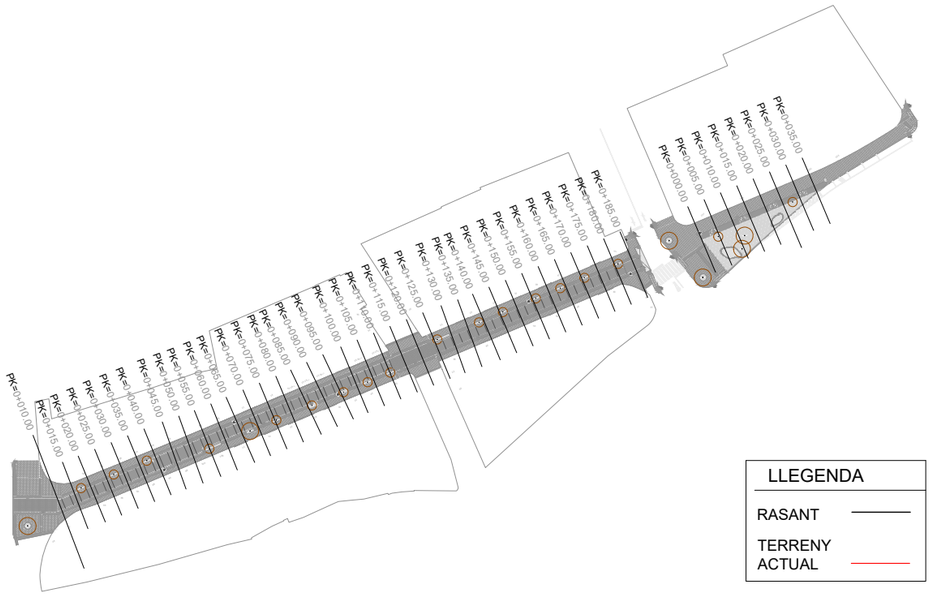

LLEGENDA

RASANT

TERRENY ACTUAL

Ajuntament de Santa Coloma de Gramenet **Àrea de Serveis Territorials, Urbanisme, Começ i Mobilitat** Servei de Projectes i Obres	AUTOR URBIMEC Francesc Ventura i Parés, e.c.c.p	Projecte Projecte de reurbanització del c. de la Vinyals i tram d'Av. Pallaresa entre c. Balears i Av. de Ramon Berenguer	Plànol: DEFINICIÓ GEOMÈTRICA PERFILS TRANSVERSALS	Escala: DIN–A3: 1/100	Data: JULIOL 2023 Fitxer: 2207-06B-DefGeom_Trans	Nº Plànol: 06C Full 03 de 03

SECCIÓ TIPUS 1

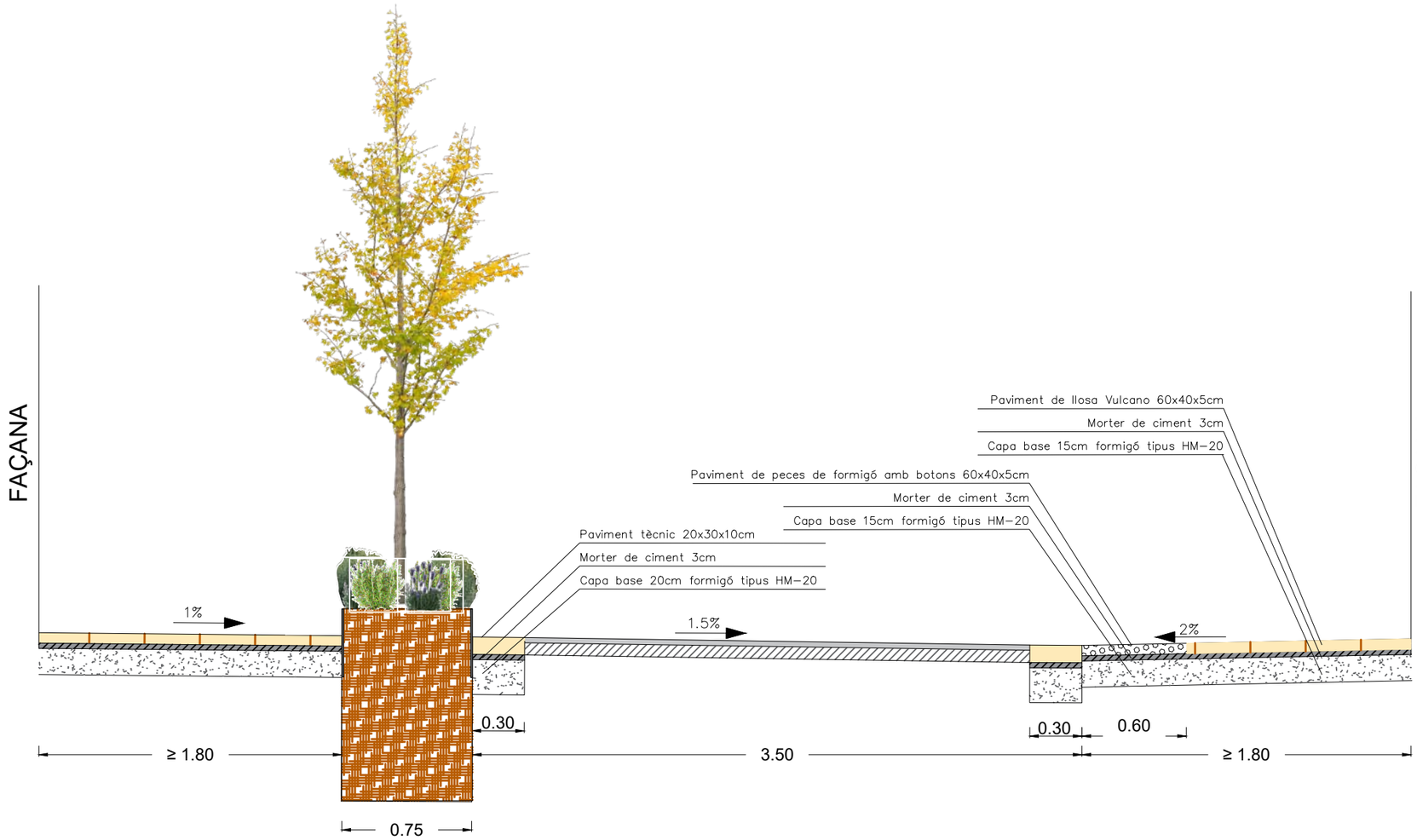

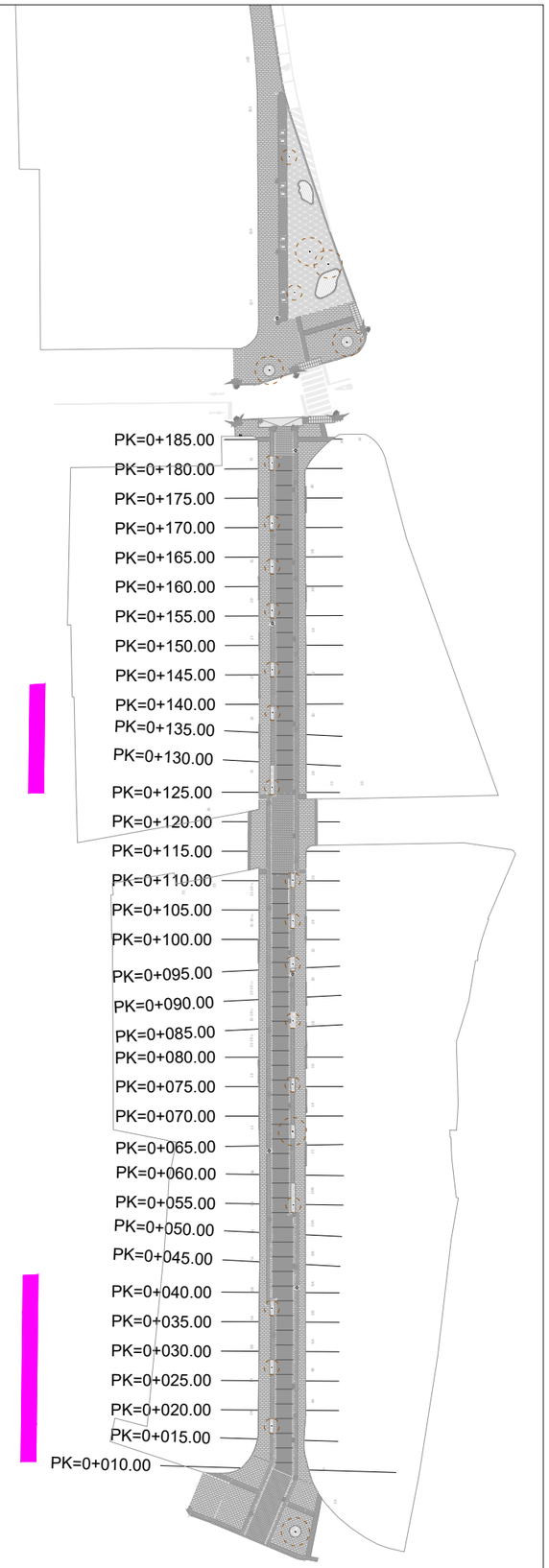

Ajuntament de Santa Coloma de Gramenet **Àrea de Serveis Territorials, Urbanisme, Començ i Mobilitat** Servei de Projectes i Obres	AUTOR URBIMEC Francesc Ventura i Parés, e.c.c.p	Projecte Projecte de reurbanització del c. de la Vinyals i tram d'Av. Pallaresa entre c. Balears i Av. de Ramon Berenguer	Plànol: DEFINICIÓ GEOMÈTRICA SECCIONS TIPUS	Escala: DIN-A3: 1/30	Data: JULIOL 2023 Fitxer: 2207-06D-SeccionsTipus	N° Plànol: 06D Full 01 de 06

SECCIÓ TIPUS 2

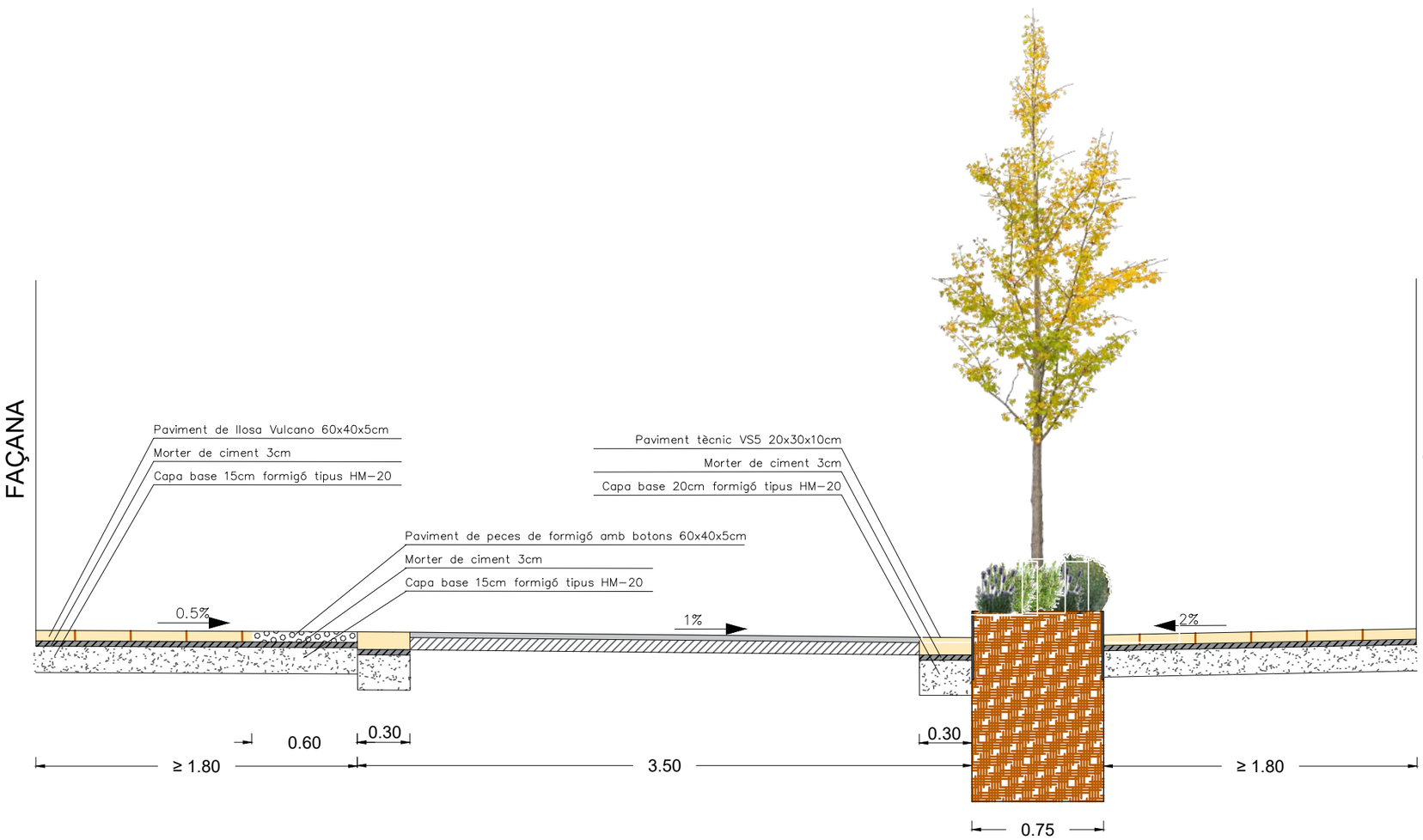

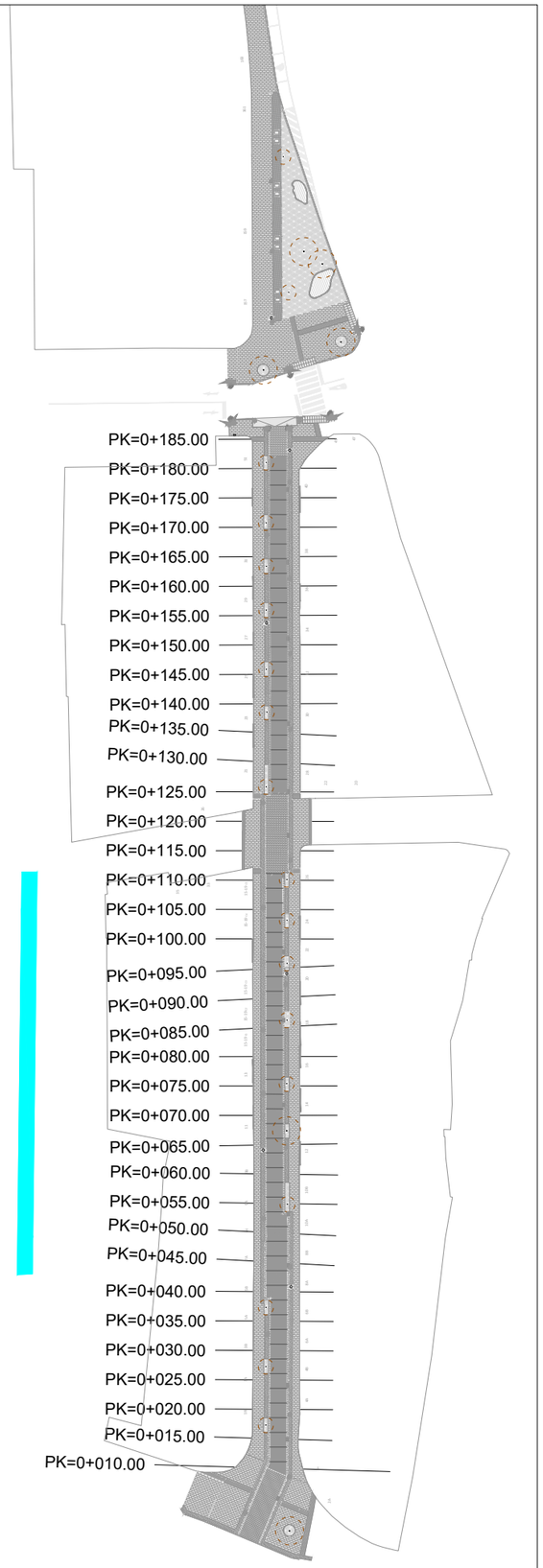

Ajuntament de Santa Coloma de Gramenet **Àrea de Serveis Territorials, Urbanisme, Começ i Mobilitat** Servei de Projectes i Obres	AUTOR URBIMEC Francesc Ventura i Parés, e.c.c.p	Projecte Projecte de reurbanització del c. de la Vinyals i tram d'Av. Pallaresa entre c. Balears i Av. de Ramon Berenguer	Plànol: DEFINICIÓ GEOMÈTRICA SECCIONS TIPUS	Escala: DIN-A3: 1/30	Data: JULIOL 2023 Fitxer: 2207-06D-SeccionsTipus	N° Plànol: 06D Full 02 de 06

SECCIÓ TIPUS 3

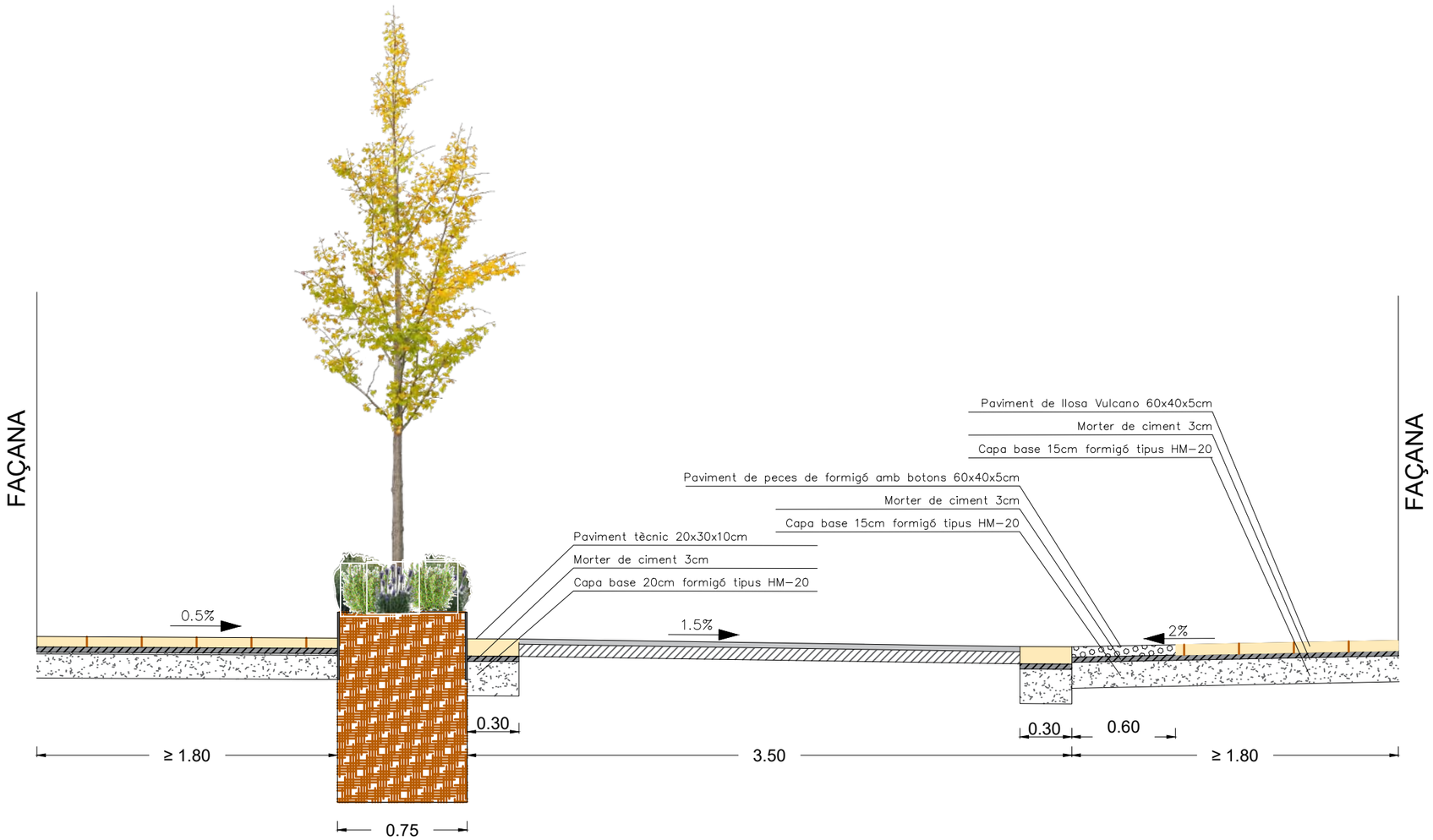

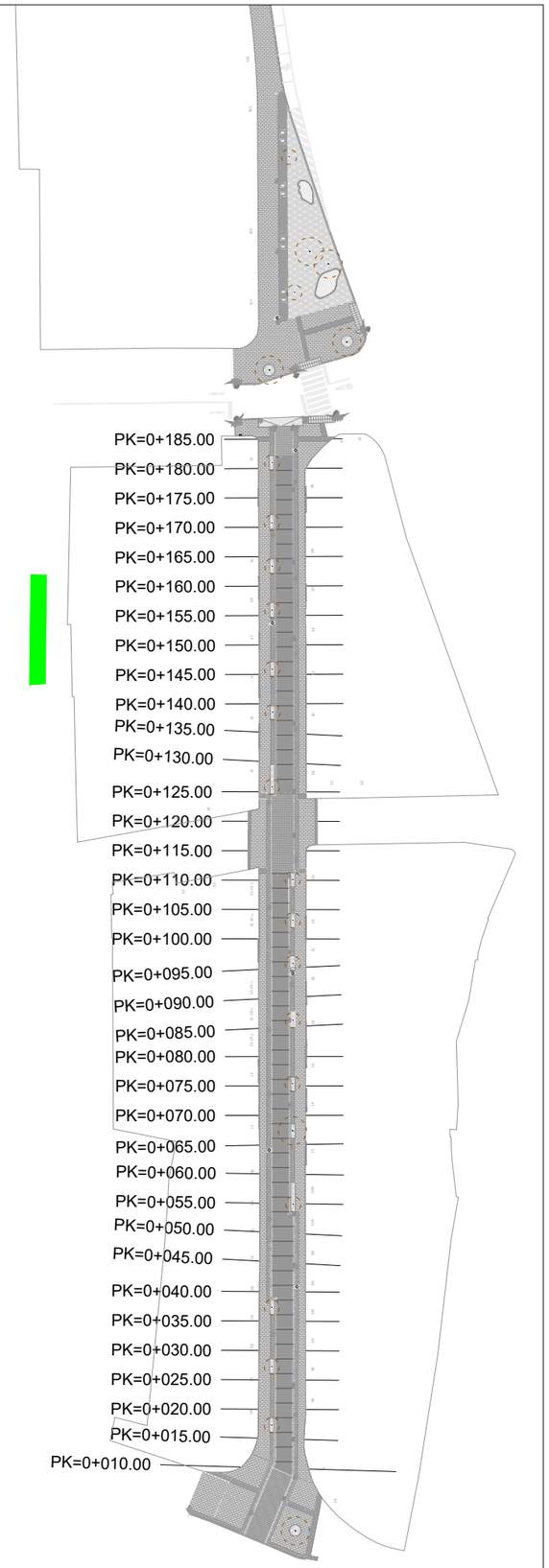

Ajuntament de Santa Coloma de Gramenet **Àrea de Serveis Territorials, Urbanisme, Comerç i Mobilitat** Servei de Projectes i Obres	AUTOR URBIMEC Francesc Ventura i Parés, e.c.c.p	Projecte Projecte de reurbanització del c. de la Vinyals i tram d'Av. Pallaresa entre c. Balears i Av. de Ramon Berenguer	Plànol: DEFINICIÓ GEOMÈTRICA SECCIONS TIPUS	Escala: DIN-A3: 1/30	Data: JULIOL 2023 Fitxer: 2207-06D-SeccionsTipus	Nº Plànol: 06D Full 03 de 06

SECCIÓ TIPUS 4

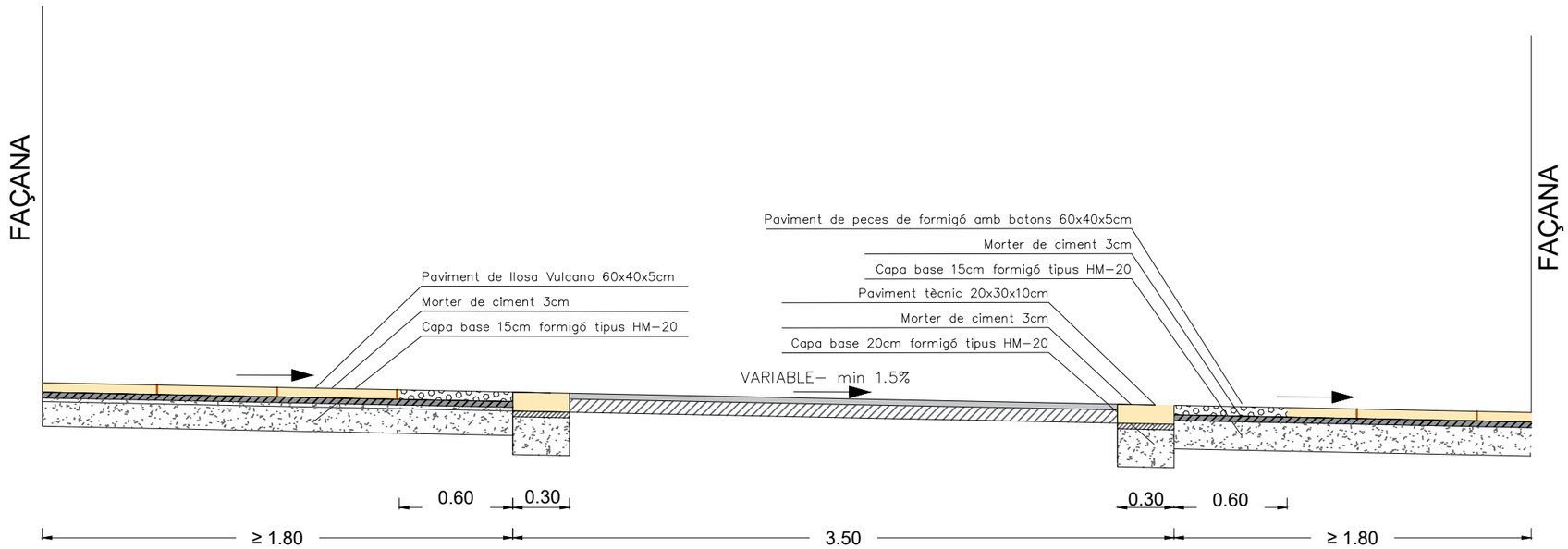

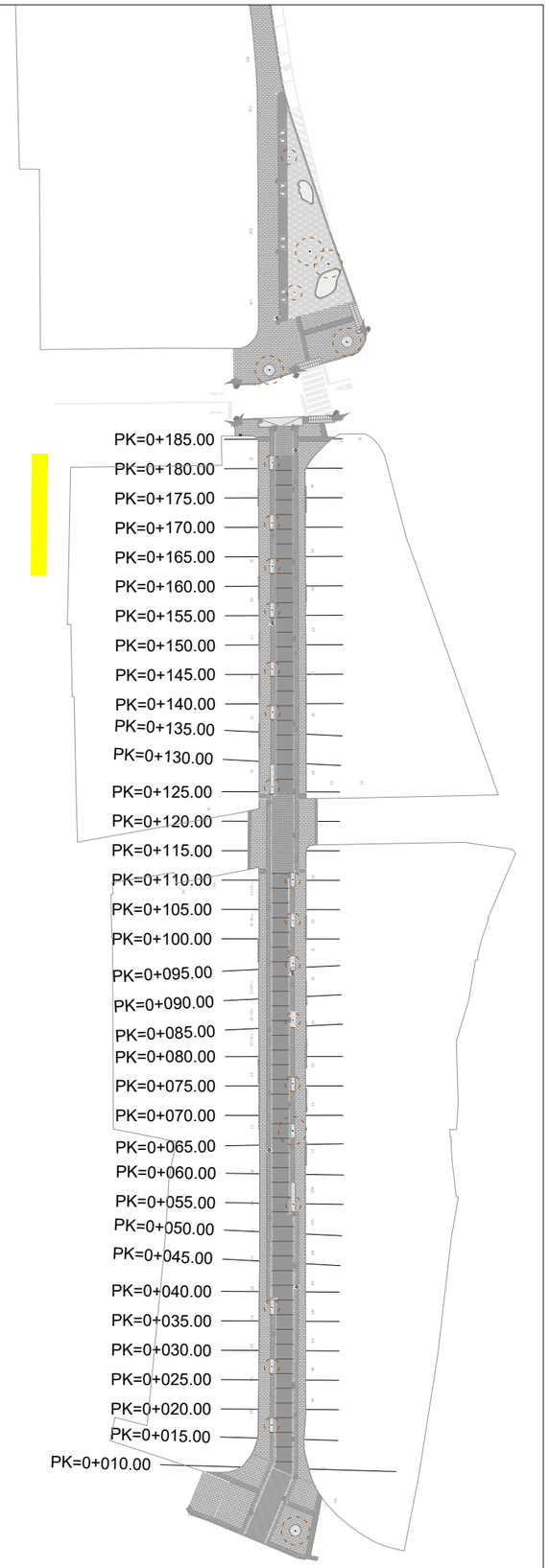

Ajuntament de Santa Coloma de Gramenet **Àrea de Serveis Territorials, Urbanisme, Començ i Mobilitat** Servei de Projectes i Obres	AUTOR URBIMEC Francesc Ventura i Parés, e.c.c.p	Projecte Projecte de reurbanització del c. de la Vinyals i tram d'Av. Pallaresa entre c. Balears i Av. de Ramon Berenguer	Plànol: DEFINICIÓ GEOMÈTRICA SECCIONS TIPUS	Escala: DIN-A3: 1/30	Data: JULIOL 2023 Fitxer: 2207-06D-SeccionsTipus	N° Plànol: 06D Full 04 de 06

SECCIÓ TIPUS 5

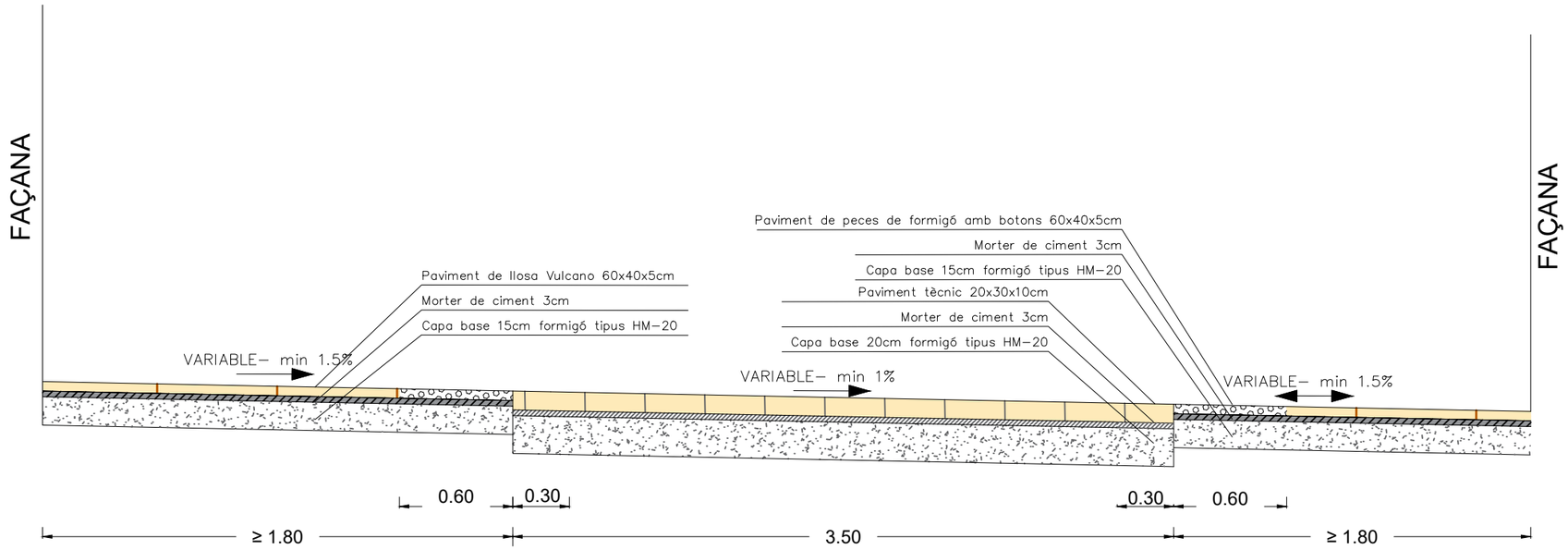

SECCIÓ TIPUS 6

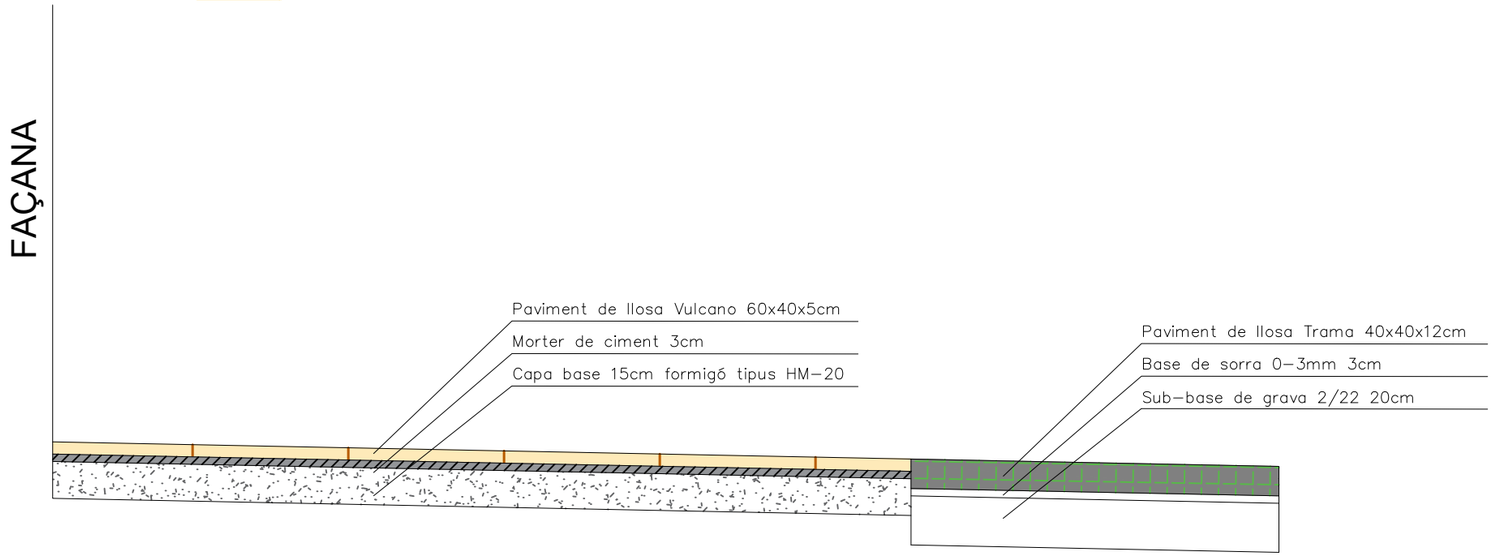

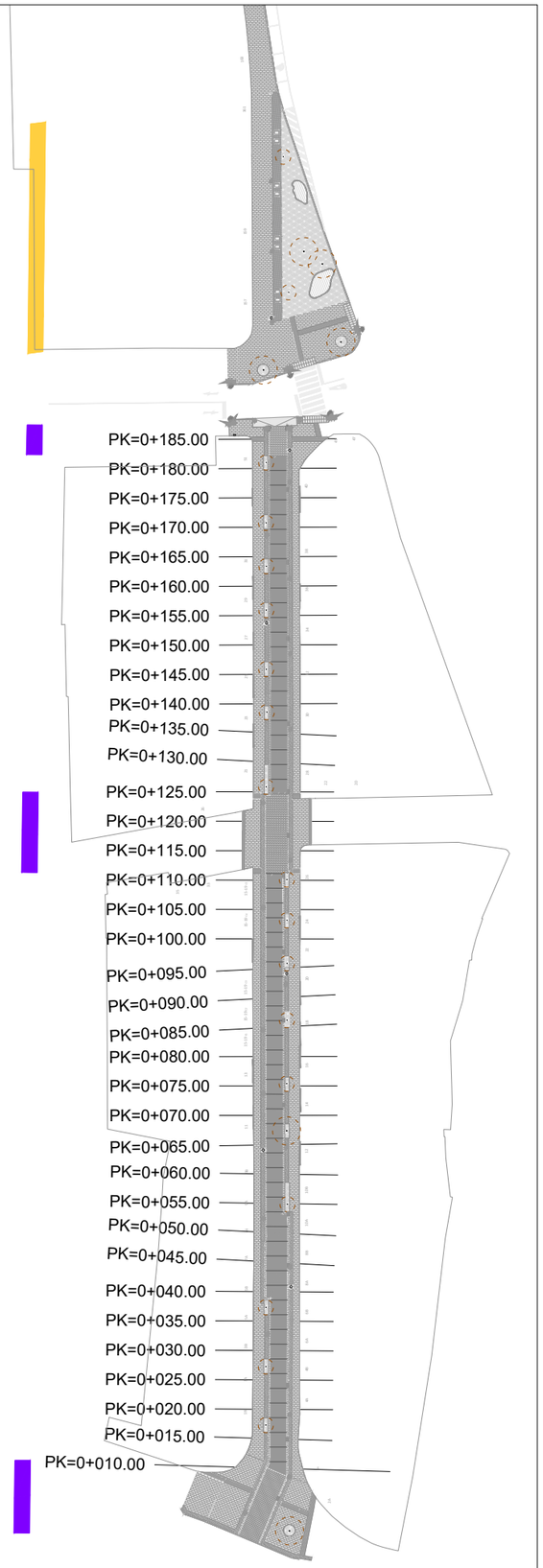

Ajuntament de Santa Coloma de Gramenet **Àrea de Serveis Territorials, Urbanisme, Começ i Mobilitat** Servei de Projectes i Obres	AUTOR URBIMEC Francesc Ventura i Parés, e.c.c.p	Projecte Projecte de reurbanització del c. de la Vinyals i tram d'Av. Pallaresa entre c. Balears i Av. de Ramon Berenguer	Plànol: DEFINICIÓ GEOMÈTRICA SECCIONS TIPUS	Escala: DIN-A3: 1/30	Data: JULIOL 2023 Fitxer: 2207-06D-SeccionsTipus	Nº Plànol: 06D Full 06 de 06

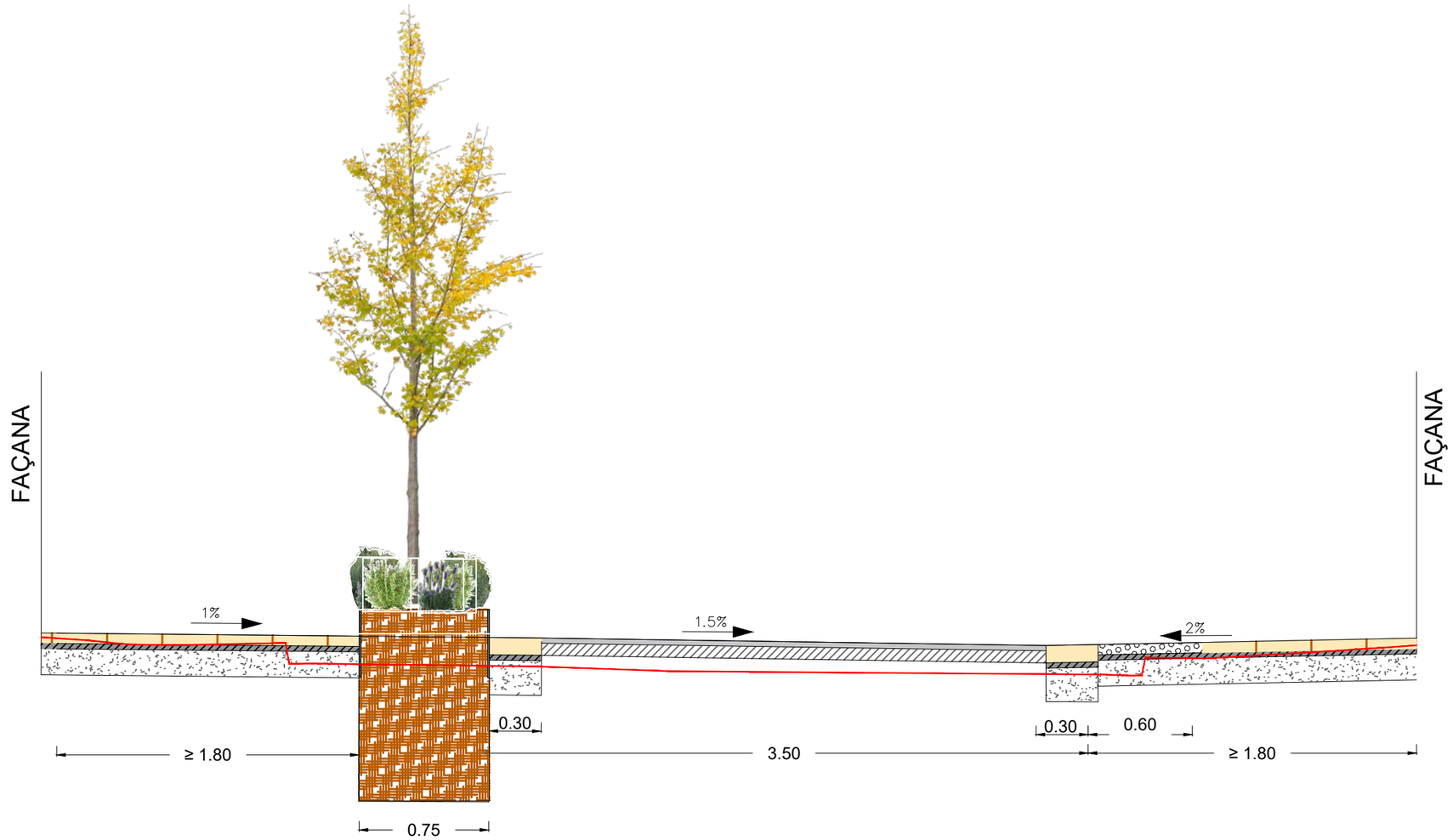

LLEGENDA	
PROJECTE	
ESTAT ACTUAL	

Ajuntament de Santa Coloma de Gramenet	**Àrea de Serveis Territorials, Urbanisme, Començ i Mobilitat** Servei de Projectes i Obres	AUTOR URBIMEC Francesc Ventura i Parés, e.c.c.p	Projecte Projecte de reurbanització del c. de la Vinyals i tram d'Av. Pallaresa entre c. Balears i Av. de Ramon Berenguer	Plànol: DEFINICIÓ GEOMÈTRICA SECCIONS TIPUS	Escala: DIN–A3: 1/30	Data: JULIOL 2023 Fitxer: 2207-06D-SeccionsTipus	Nº Plànol: 06D Full 06 de 06

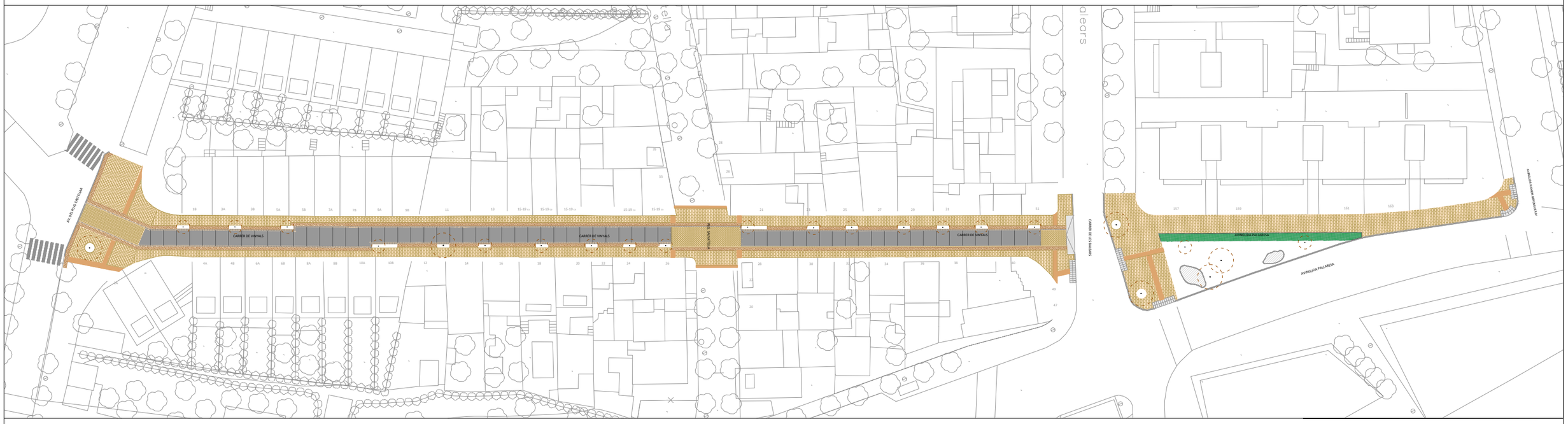

LLEGENDA 07A FERMS I PAVIMENTS

- LLOSA DE FORMIGÓ 60X40X5cm MODEL BREINCO VULCANO COLOR ARENA
- ASFALT POLIT i amb JUNTA tipus FIRCUT
- BOTONERA TACTIL WARNING 60X40X5CM COLOR ARENA
- BOTONERA CROSSING DE 60X40X5CM COLOR ARENA
- RIGOLA PAVIMENT TÈCNIC VS5 DE 30X20X10cm ARENA
- VORADA RECTA DE FORMIGÓ MONOCAPA AMB SECCIÓ C3
- PAVIMENT TÈCNIC VS5 30X20X10CM COLOR ARENA
- GUAL PREFABRICAT DE FORMIGÓ
- LLOSA DE FORMIGÓ 40X40X10cm MODEL BREINCO TRAMA COLOR ARENA

Ajuntament de Santa Coloma de Gramenet **Àrea de Serveis Territorials, Urbanisme, Començ i Mobilitat** Servei de Projectes i Obres	AUTOR URBIMEC Francesc Ventura i Parés, e.c.c.p	Projecte Projecte de reurbanització del c. de la Vinyals i tram d'Av. Pallaresa entre c. Balears i Av. de Ramon Berenguer	Plànol: FERMS I PAVIMENTS PROPOSTA	Escala: DIN–A3: 1/750	Data: JULIOL 2023 Fitxer: 2011-07A-Ferms i Paviments	N° Plànol: 07A Full 01 de 02

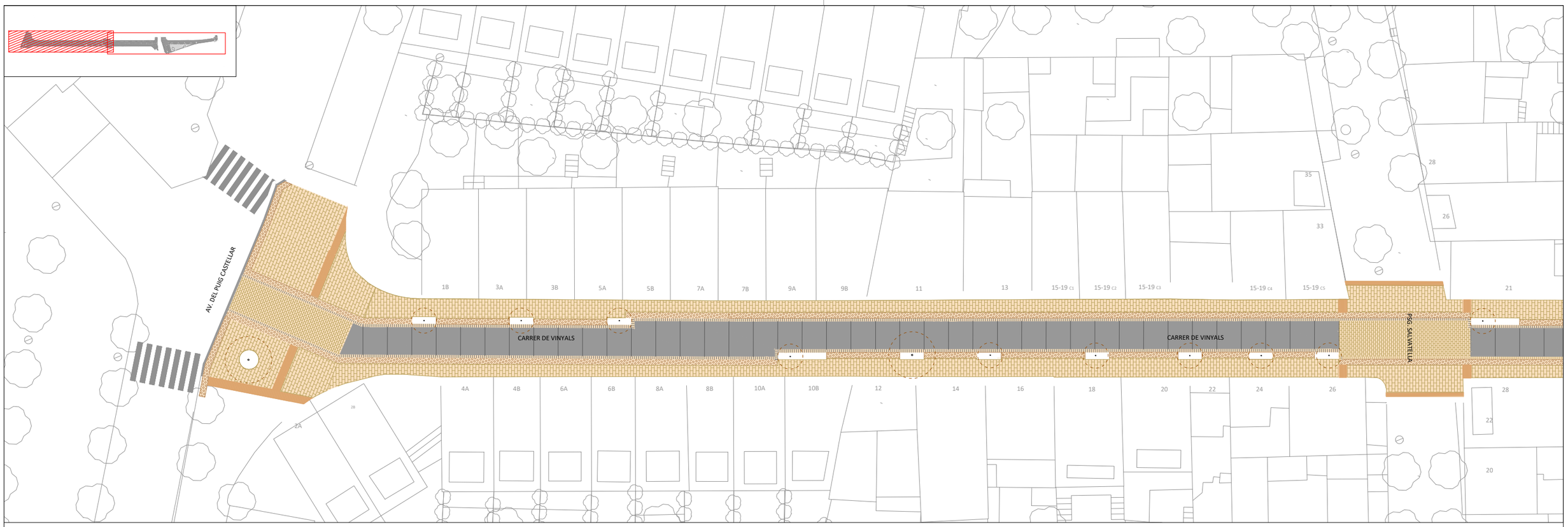

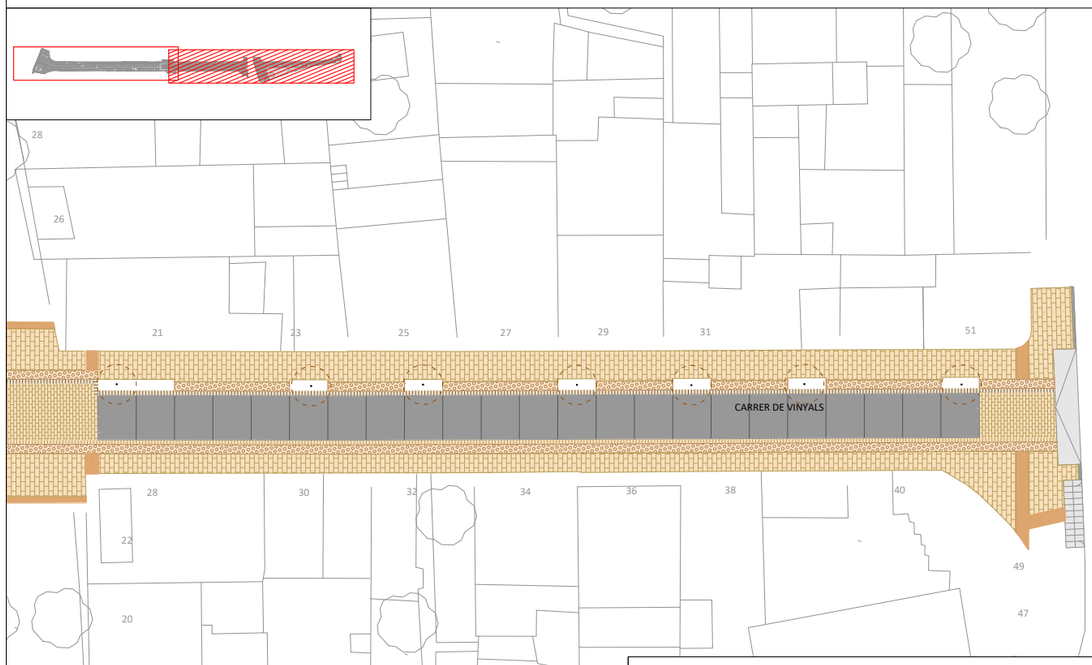

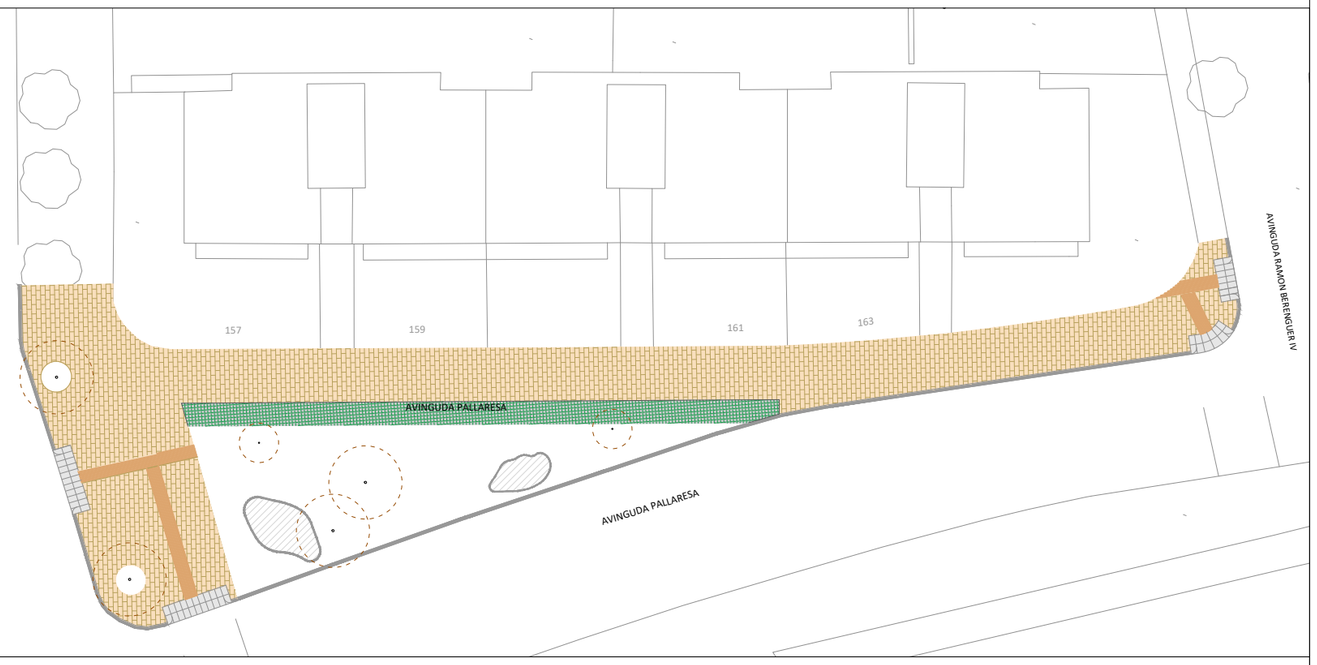

LLEGENDA 07A FERMS I PAVIMENTS

- LLOSA DE FORMIGÓ 60X40X5cm MODEL BREINCO VULCANO COLOR ARENA
- ASFALT POLIT i amb JUNTA tipus FIRCUT
- BOTONERA TACTIL WARNING 60X40X5CM COLOR ARENA
- BOTONERA CROSSING DE 60X40X5CM COLOR ARENA
- RIGOLA PAVIMENT TÈCNIC VS5 DE 30X20X10cm ARENA
- VORADA RECTA DE FORMIGÓ MONOCAPA AMB SECCIÓ C3
- PAVIMENT TÈCNIC VS5 30X20X10CM COLOR ARENA
- GUAL PREFABRICAT DE FORMIGÓ
- LLOSA DE FORMIGÓ 40X40X10cm MODEL BREINCO TRAMA COLOR ARENA

Ajuntament de Santa Coloma de Gramenet

Àrea de Serveis Territorials, Urbanisme, Començ i Mobilitat

Servei de Projectes i Obres

AUTOR

URBIMEC

Francesc Ventura i Parés, e.c.c.p

Projecte

Projecte de reurbanització del c. de la Vinyals i tram d'Av. Pallaresa entre c. Balears i Av. de Ramon Berenguer

Plànol:

FERMS I PAVIMENTS

PROPOSTA

Escala:

DIN–A3: 1/400

Data: JULIOL 2023

N° Plànol: 07A

Fitxer: 2011-07A-Ferms i Paviments

Full 02 de 02

PAVIMENT PEÇA PREFABRICDA TÀCTIL VULCANO DE BREINCO O EQUIVALENT 60x40x5cm en zona dels PASSOS de VIANANTS PER INVIDENTS

PAVIMENT TÀCTIL DE BOTONS

Col·locació:
-a carrers de prioritat invertida per a marcar el pas cap a calçada

-als guals de vianants franja centrada en el gual per indicar pas cap a calçada

-inici/final d'escales i rampes

-franja per marcar límits de pas

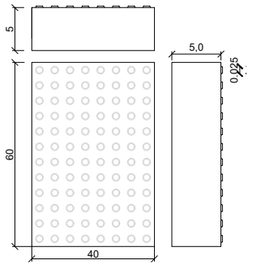

COTAS EN cm



PAVIMENT PEÇA VULCANO DE BREINCO O EQUIVALENT ESTRIAT 60x40x5cm en zona dels PASSOS de VIANANTS PER INVIDENTS

PLANTA

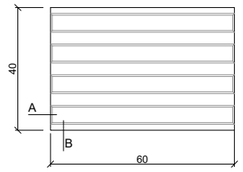

NOTA : PAVIMENT ESTRIAT

PAVIMENT VULCANO DE BREINCO O EQUIVALENT

NORMATIVA COL.LOCACIÓ :

-SEGUINT EL MODULATGE DEL PAVIMENT DE L'ENTORN -EN UNA FRANJA CENTRADA EN EL GUAL PER INDICAR EL PAS DE VIANANTS:



COTAS EN cm

SECCIÓ A

SECCIÓ B

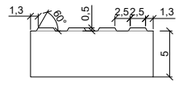

PAVIMENT FORMIGÓ per la CALÇADA

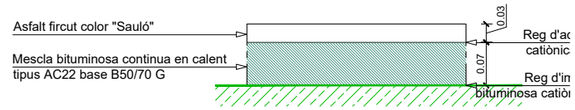

PAVIMENT DE LLOSA MODEL VULCANO DE BREINCO O SIMILAR DE 60X40X5cm

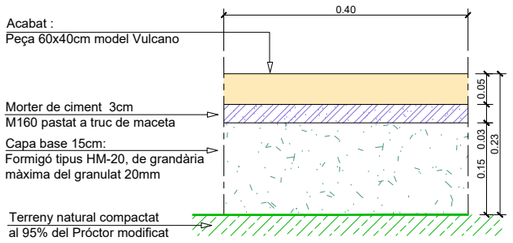

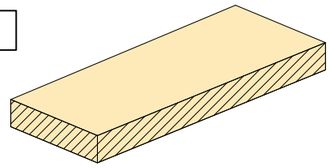

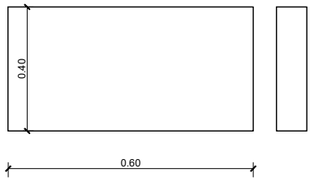

2. PEÇA PREFABRICADA
De color sorra 20X30X6cm

PAVIMENT TÈCNIC VS5 30X20X10cm

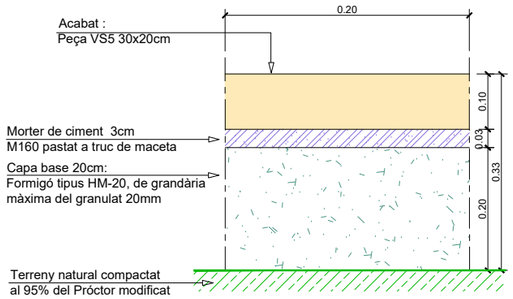

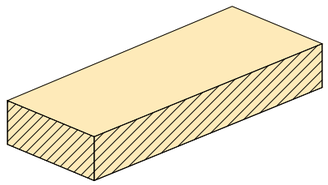

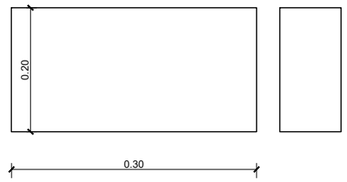

2. PEÇA PREFABRICADA

Ajuntament de Santa Coloma de Gramenet **Àrea de Serveis Territorials, Urbanisme, Começ i Mobilitat** Servei de Projectes i Obres	AUTOR URBIMEC Francesc Ventura i Parés, e.c.c.p	Projecte Projecte de reurbanització del c. de la Vinyals i tram d'Av. Pallaresa entre c. Balears i Av. de Ramon Berenguer	Plànol: FERMS I PAVIMENTS DETALLS	Escala: DIN–A3: 1/200	Data: JULIOL 2023 Fitxer: 2007-7B-Ferms_Detalls Nº Plànol: 07B Full 01 de 01

LLEGENDA 08A DRENATGE I CLAVEGUERAM ESTAT ACTUAL

- COL.LECTOR
- SENTIT DE LES AIGUES
- RASANTS DE POU (TAPA I FONS)
- POU DE REGISTRE
- CANVI DE DIRECCIÓ
- ENTRADA D'EMBORNAL A POU
- ENTRADA D'ALBANYAL A POU
- PUNT SINGULAR
- EMBORNAL
- EMPLAÇAMENT

Ajuntament de Santa Coloma de Gramenet

Àrea de Serveis Territorials, Urbanisme, Començ i Mobilitat

Servei de Projectes i Obres

AUTOR

URBIMEC

Francesc Ventura i Parés, e.c.c.p

Projecte

Projecte de reurbanització del c. de la Vinyals i tram d'Av. Pallaresa entre c. Balears i Av. de Ramon Berenguer

Plànol:

DRENATGE I CLAVEGUERAM

ESTAT ACTUAL

Escala:

DIN–A3: 1/750

Data: JULIOL 2023

Nº Plànol: 08A

Fitxer: 2207-08A-Drenatge

Full 01 de 02

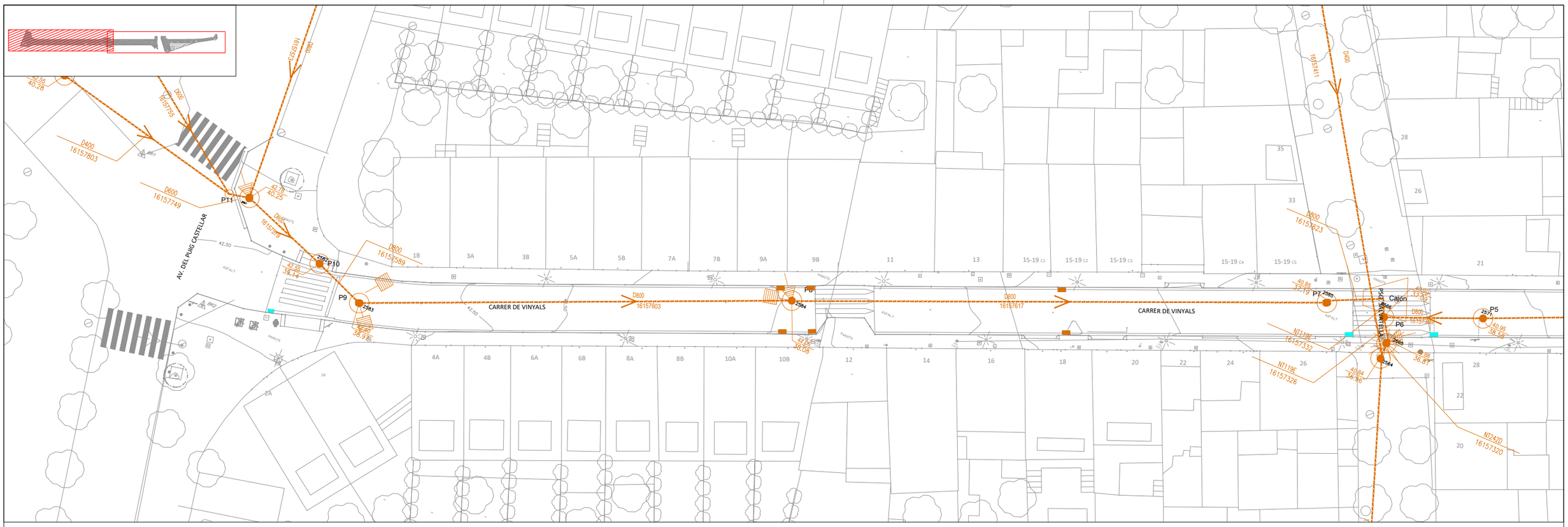

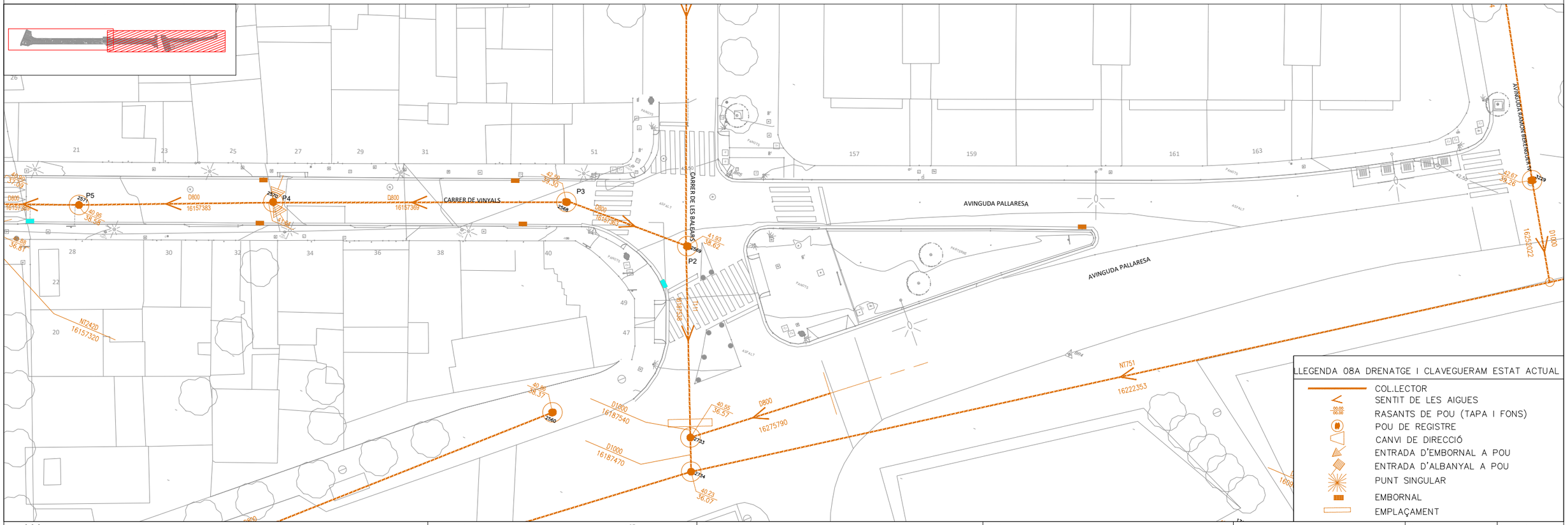

LLEGENDA 08A DRENATGE I CLAVEGUERAM ESTAT ACTUAL

- COL.LECTOR
- SENTIT DE LES AIGUES
- RASANTS DE POU (TAPA I FONS)
- POU DE REGISTRE
- CANVI DE DIRECCIÓ
- ENTRADA D'EMBORNAL A POU
- ENTRADA D'ALBANYAL A POU
- PUNT SINGULAR
- EMBORNAL
- EMPLAÇAMENT

Ajuntament de Santa Coloma de Gramenet **Àrea de Serveis Territorials, Urbanisme, Começ i Mobilitat** Servei de Projectes i Obres	AUTOR URBIMEC Francesc Ventura i Parés, e.c.c.p	Projecte Projecte de reurbanització del c. de la Vinyals i tram d'Av. Pallaresa entre c. Balears i Av. de Ramon Berenguer	Plànol: DRENATGE I CLAVEGUERAM ESTAT ACTUAL	Escala: DIN–A3: 1/400	Data: JULIOL 2023 Fitxer: 2207-08A-Drenatge	N° Plànol: 08A Full 02 de 02

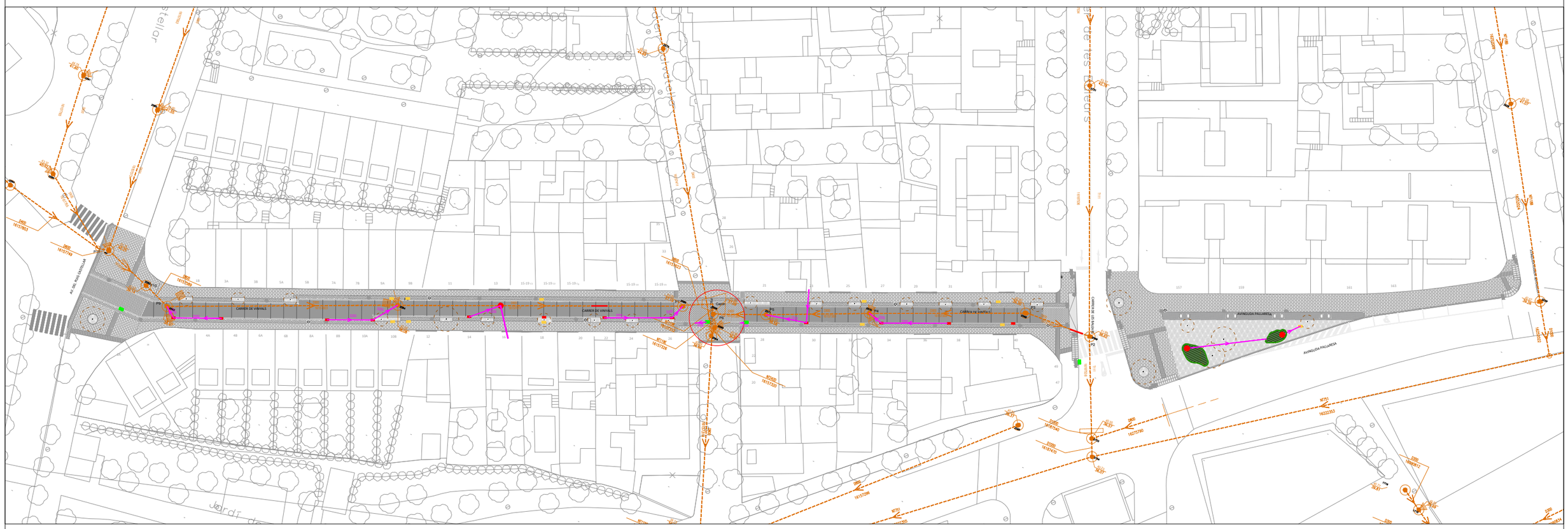

EXISTENT

- COL.LECTOR
- SENTIT DE LES AIGUES
- RASANTS DE POU (TAPA I FONS)
- POU DE REGISTRE
- CANVI DE DIRECCIÓ
- ENTRADA D'EMBORNAL A POU
- ENTRADA D'ALBANYAL A POU
- PUNT SINGULAR
- EMPLAÇAMENT

PROPOSTA

- COL.LECTOR A ENDERROCAR I REEMPLAÇAR
- EMBORNAL NOU
- POU NOU
- COL?LECTOR NOU
- EMBORNAL A TAPAR
- EMBORNAL A REUBICAR
- EMBORNAL REUBICAT
- SUDS

Ajuntament de Santa Coloma de Gramenet **Àrea de Serveis Territorials, Urbanisme, Començ i Mobilitat** Servei de Projectes i Obres	AUTOR URBIMEC Francesc Ventura i Parés, e.c.c.p	Projecte Projecte de reurbanització del c. de la Vinyals i tram d'Av. Pallaresa entre c. Balears i Av. de Ramon Berenguer	Plànol: DRENATGE I CLAVEGUERAM PROPOSTA	Escala: DIN–A3: 1/750	Data: JULIOL 2023 Fitxer: 2207-08B-Drenatge-Proposta	N° Plànol: 08B Full 01 de 02

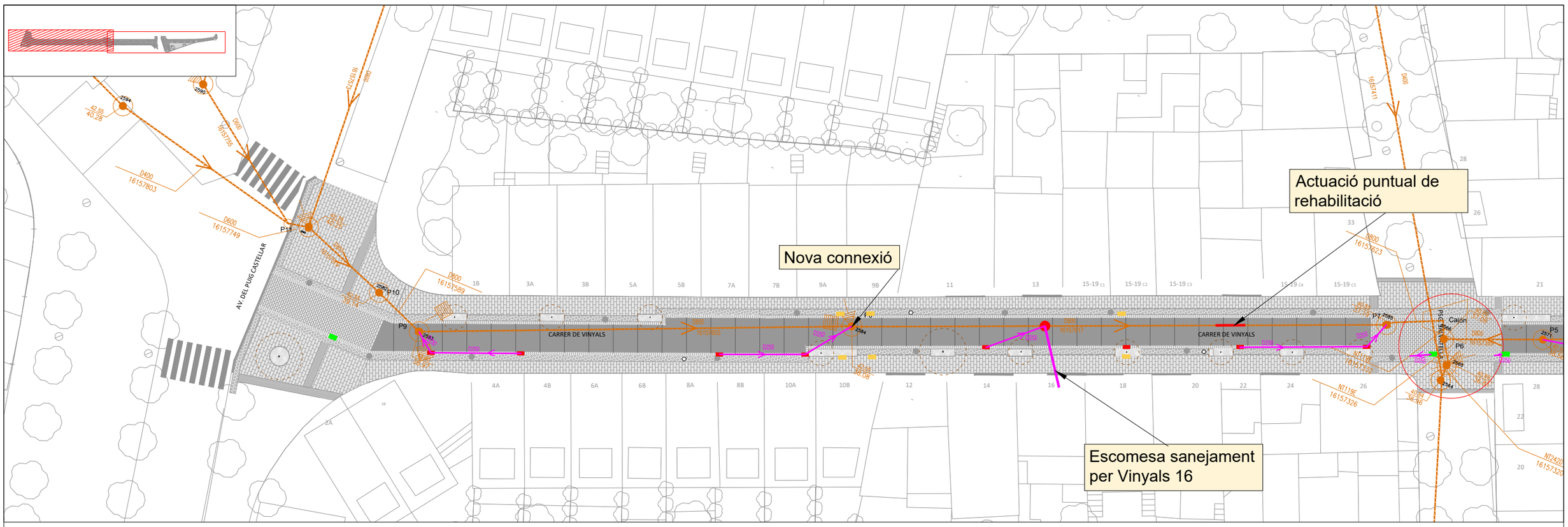

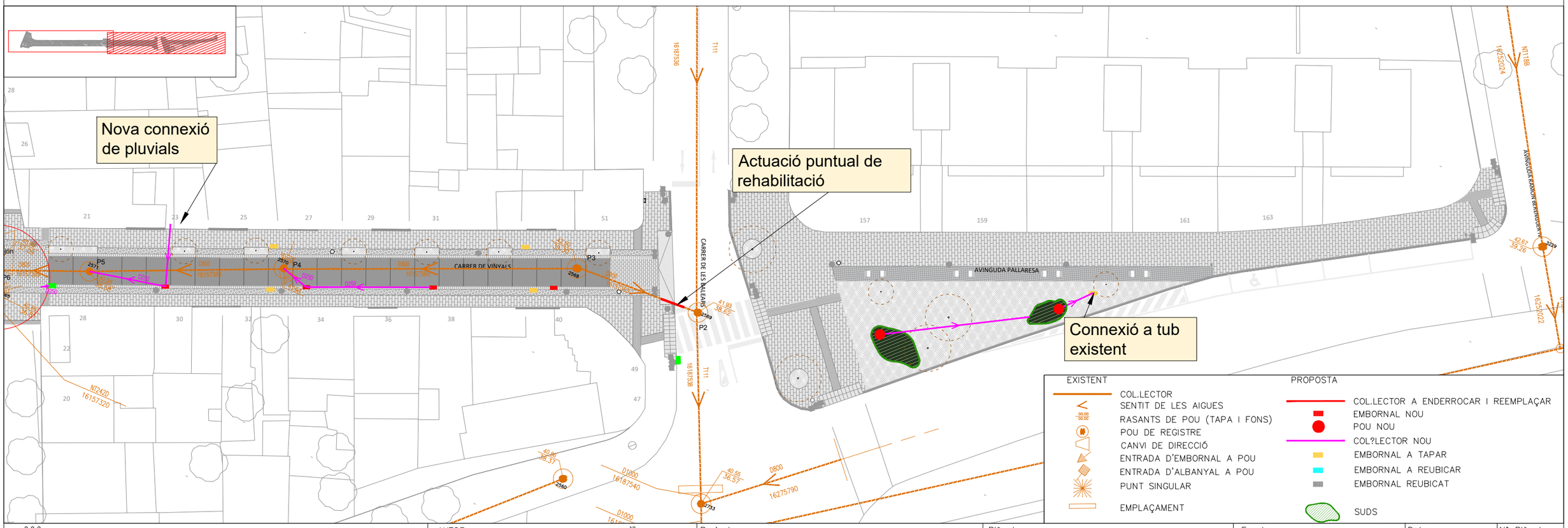

EXISTENT	PROPOSTA
COL.LECTOR	COL.LECTOR A ENDERROCAR I REEMPLAÇAR
SENTIT DE LES AIGUES	EMBORNAL NOU
RASANTS DE POU (TAPA I FONS)	POU NOU
POU DE REGISTRE	COL?LECTOR NOU
CANVI DE DIRECCIÓ	EMBORNAL A TAPAR
ENTRADA D'EMBORNAL A POU	EMBORNAL A REUBICAR
ENTRADA D'ALBANYAL A POU	EMBORNAL REUBICAT
PUNT SINGULAR	SUDS
EMPLAÇAMENT	

Ajuntament de Santa Coloma de Gramenet

Àrea de Serveis Territorials, Urbanisme, Començ i Mobilitat

Servei de Projectes i Obres

AUTOR

URBIMEC

Francesc Ventura i Parés, e.c.c.p

Projecte

Projecte de reurbanització del c. de la Vinyals i tram d'Av. Pallaresa entre c. Balears i Av. de Ramon Berenguer

Plànol:

DRENATGE I CLAVEGUERAM

PROPOSTA

Escala:

DIN–A3: 1/400

Data: JULIOL 2023

N° Plànol: 08B

Fitxer: 2207-08B-Proposta

Full 02 de 02

DETALL REIXA MODEL BARCELONA 1 escala 1:25

PLANTA

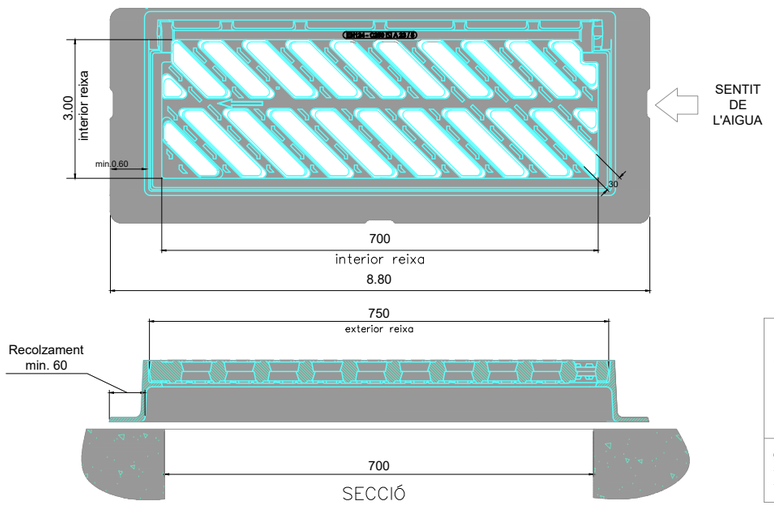

SECCIÓ

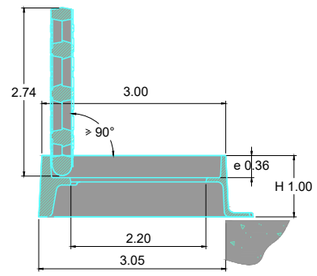

NOTES:
Les característiques tècniques d'aquest element estan definides a la instrucció d'Alcaldía relativa als elements urbans de la ciutat de Barcelona.
- Pes mínim marc-reixa 50kg (reixa 25 kg)
- Classe C-250.
- L'angle d'obertura de la reixa, serà superior 90° inclòs contra vorades.
- Reversible segons el sentit de les aigües.

CRITERIS D'UTILITZACIÓ:
- Generalitzada a calçada de carrer (en rigola)
- Admesa també a zones de vianants

DETALL REIXA MODEL BARCELONA 7 escala 1:25

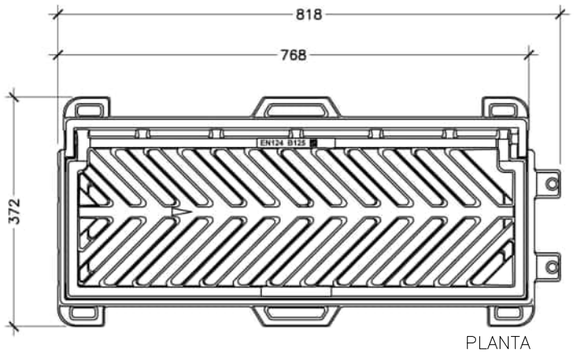

PLANTA

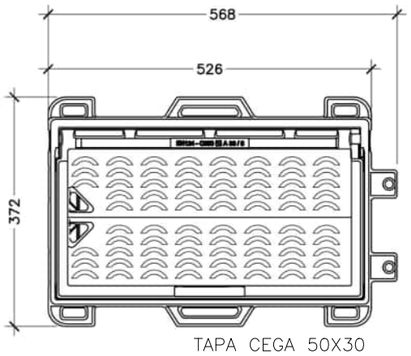

TAPA CEGA 50X30

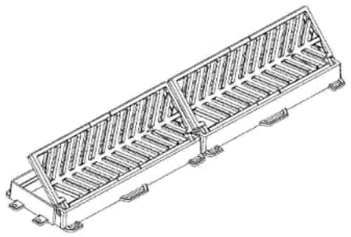

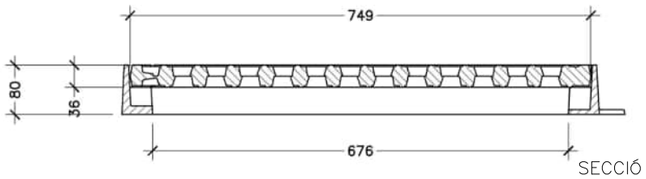

SECCIÓ

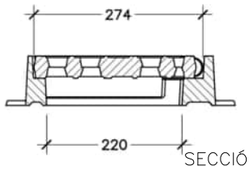

SECCIÓ

CRITERIS D'UTILITZACIÓ:
-Generalitzada a zones de vianants
-Possibilitat de col·locar-la en línia
-Carrers amb plataforma única

NOTES:
Les característiques tècniques d'aquest element estan definides a la instrucció d'Alcaldía relativa als elements urbans de la ciutat de Barcelona.
- Classe C-250.
- Pes mínim marc-reixa 50Kg (reixa 27Kg)
- L'angle d'obertura de la reixa, serà superior 90° inclòs contra vorades.

EMBORNAL PREFABRICAT 70x30cm INDIVIDUAL

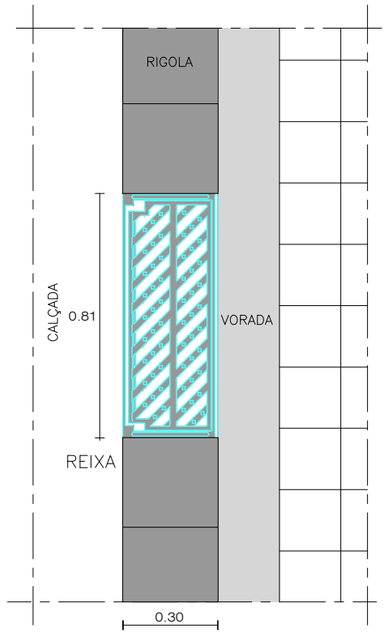

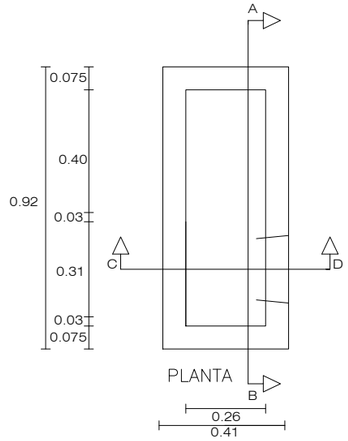

PLANTA

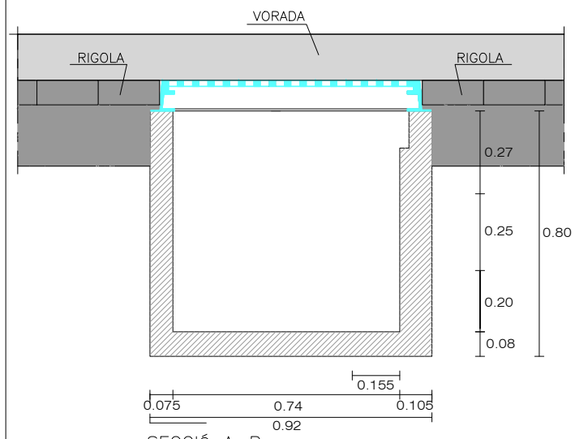

SECCIÓ A-B

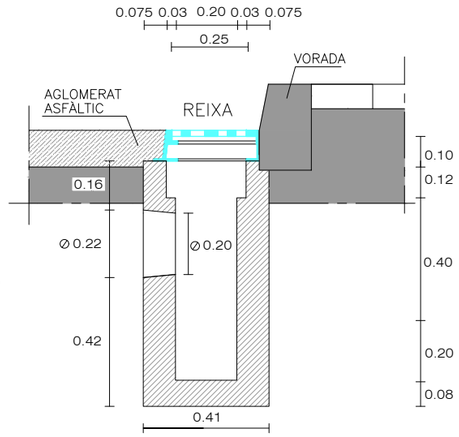

SECCIÓ C-D

Ajuntament de Santa Coloma de Gramenet **Àrea de Serveis Territorials, Urbanisme, Començ i Mobilitat** Servei de Projectes i Obres	AUTOR URBIMEC Francesc Ventura i Parés, e.c.c.p	Projecte Projecte de reurbanització del c. de la Vinyals i tram d'Av. Pallaresa entre c. Balears i Av. de Ramon Berenguer	Plànol: DRENATGE I CLAVEGUERAM DETALLS	Escala: DIN-A3: 1/100	Data: JULIOL 2023 Fitxer: 2011-08C-Clavegueram Detalls	Nº Plànol: 08C Full 01 de 03

DETALL POU DE REGISTRE Ø1000 PER PRODUNDITAT ≥ 1.50m

ESCALA 1/20

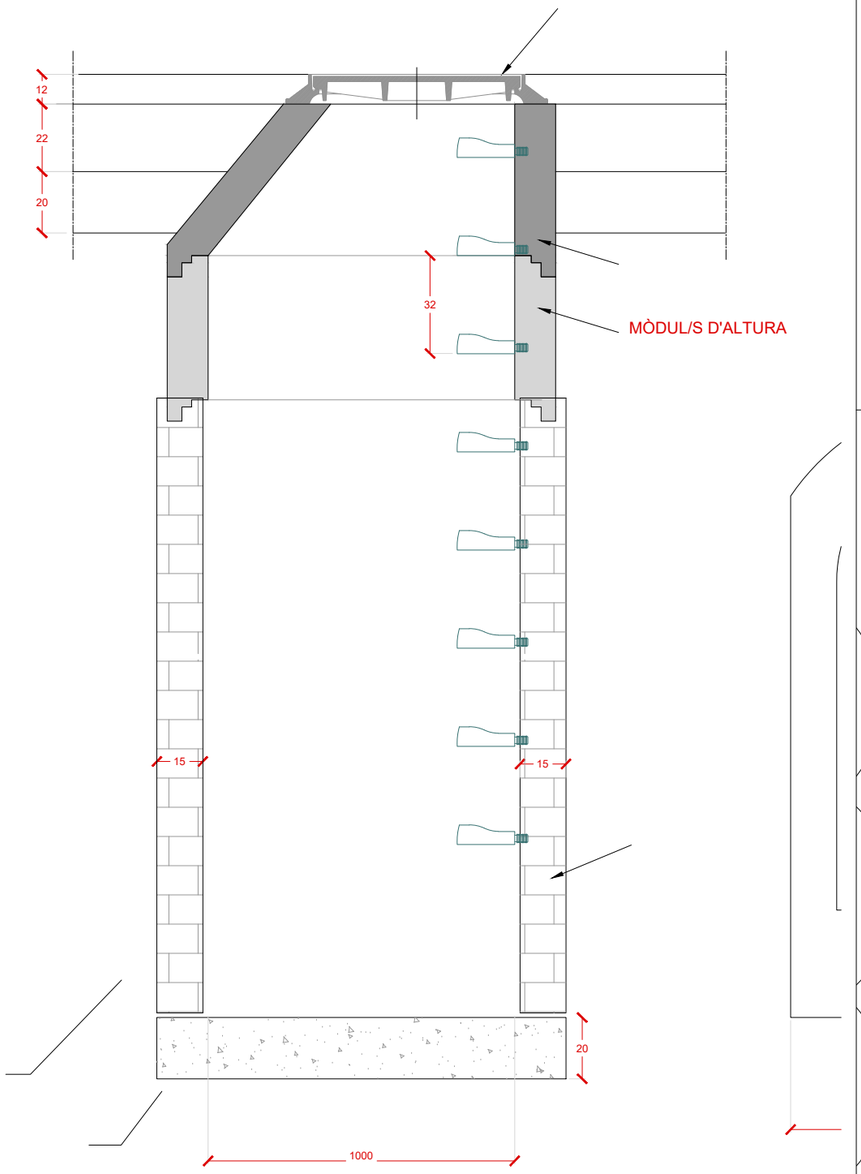

GRAÓ NORMALITZAT DE POLIPROPILÈ ARMAT AMB RODÓ DE 12mm

PLANTA
(Per pous de pared circular)

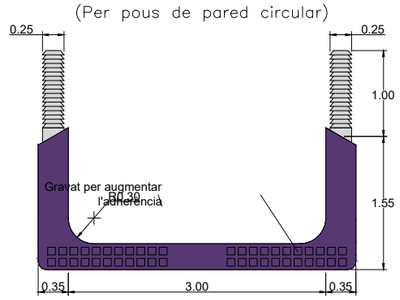

PLANTA
(Per pous de pared recte)

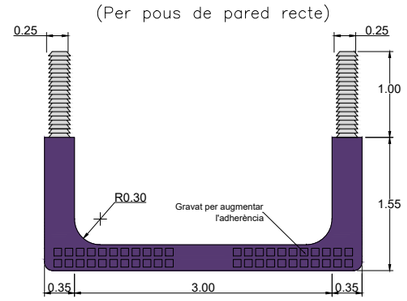

PERFIL LATERAL

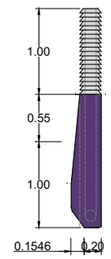

PERFIL FRONTAL

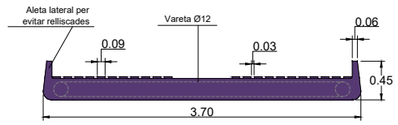

SECCIÓ

TUBS DE PVC/PE S/ESCALA

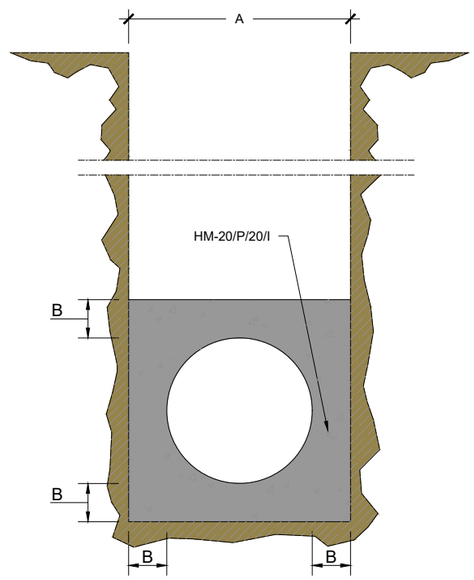

Ø e (cm)	A (cm)	B (cm)	HM-20 (m3/m)
30	50	10	0.179
40	60	10	0.234
50	75	12.5	0.366
60	90	15	0.527
80	120	20	0.937
90	130	20	1.054
100	150	25	1.465

DETALL CONNEXIÓ PLUVIAL HABITATGES

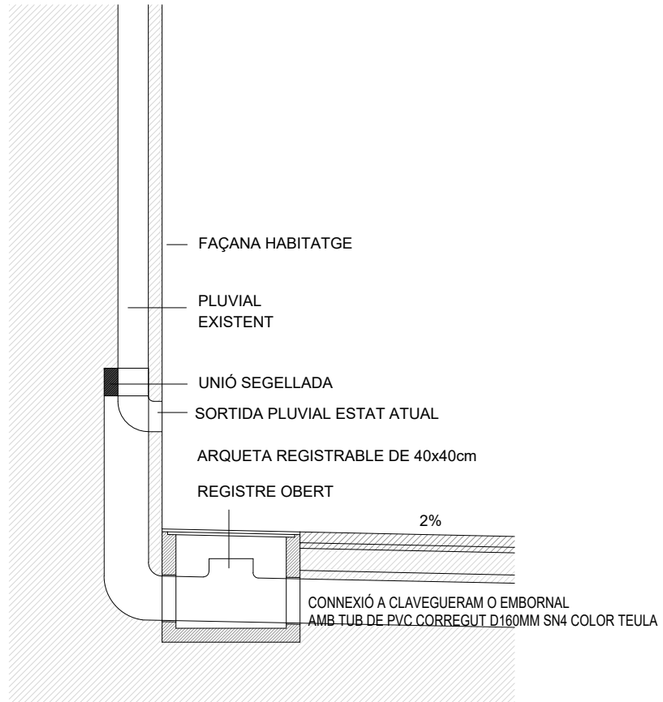

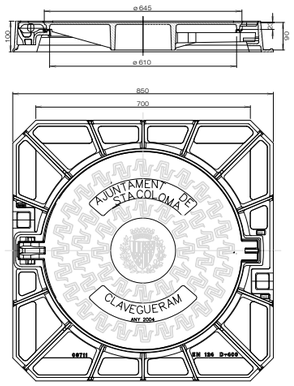

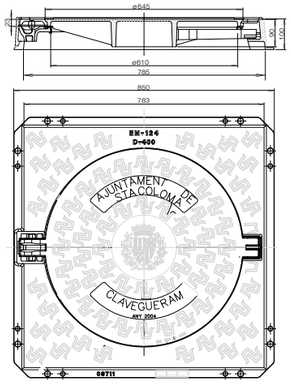

DETALL TAPA POU
NORINCO o equivalent
escala 1:20

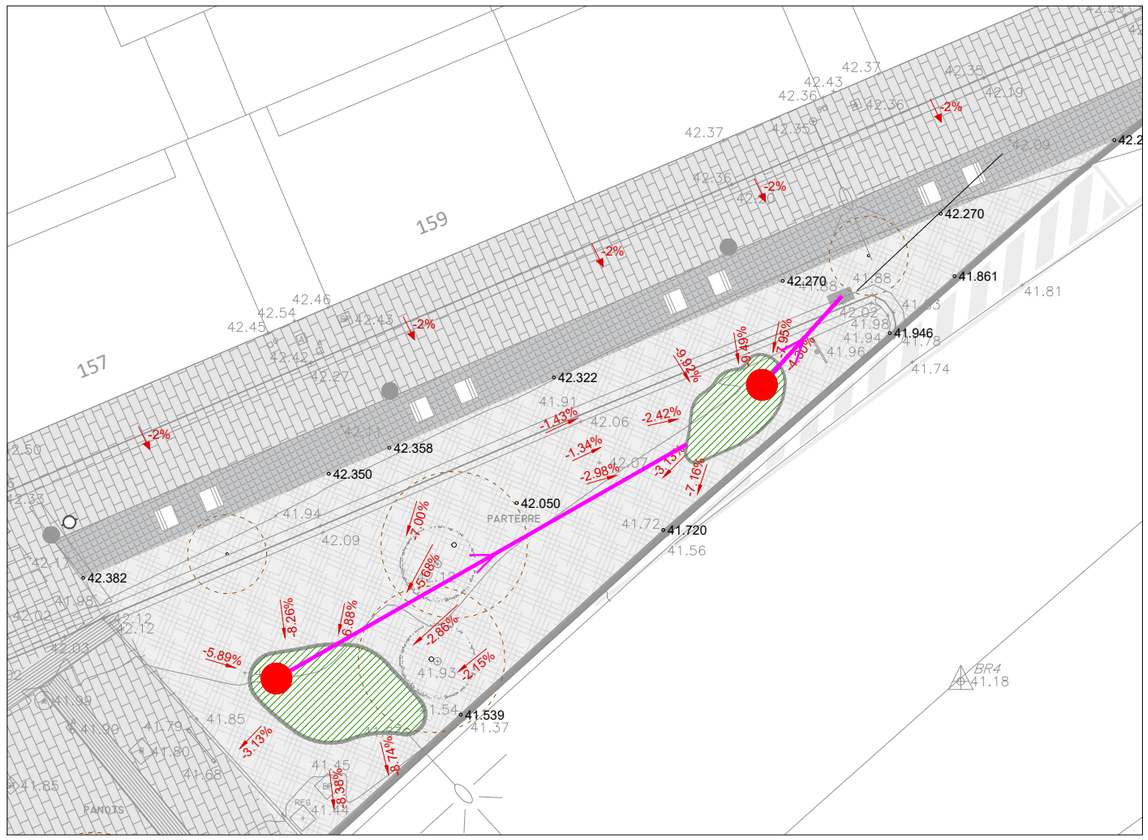

DETALL PLANTA SUDS

Ajuntament de Santa Coloma de Gramenet **Àrea de Serveis Territorials, Urbanisme, Começ i Mobilitat** Servei de Projectes i Obres	AUTOR URBIMEC Francesc Ventura i Parés, e.c.c.p	Projecte Projecte de reurbanització del c. de la Vinyals i tram d'Av. Pallaresa entre c. Balears i Av. de Ramon Berenguer	Plànol: DRENATGE I CLAVEGUERAM DETALLS	Escala: DIN–A3: Indicades	Data: JULIOL 2023 Fitxer: 2011-08C-Clavegueram Detalls	Nº Plànol: 08C Full 03 de 03

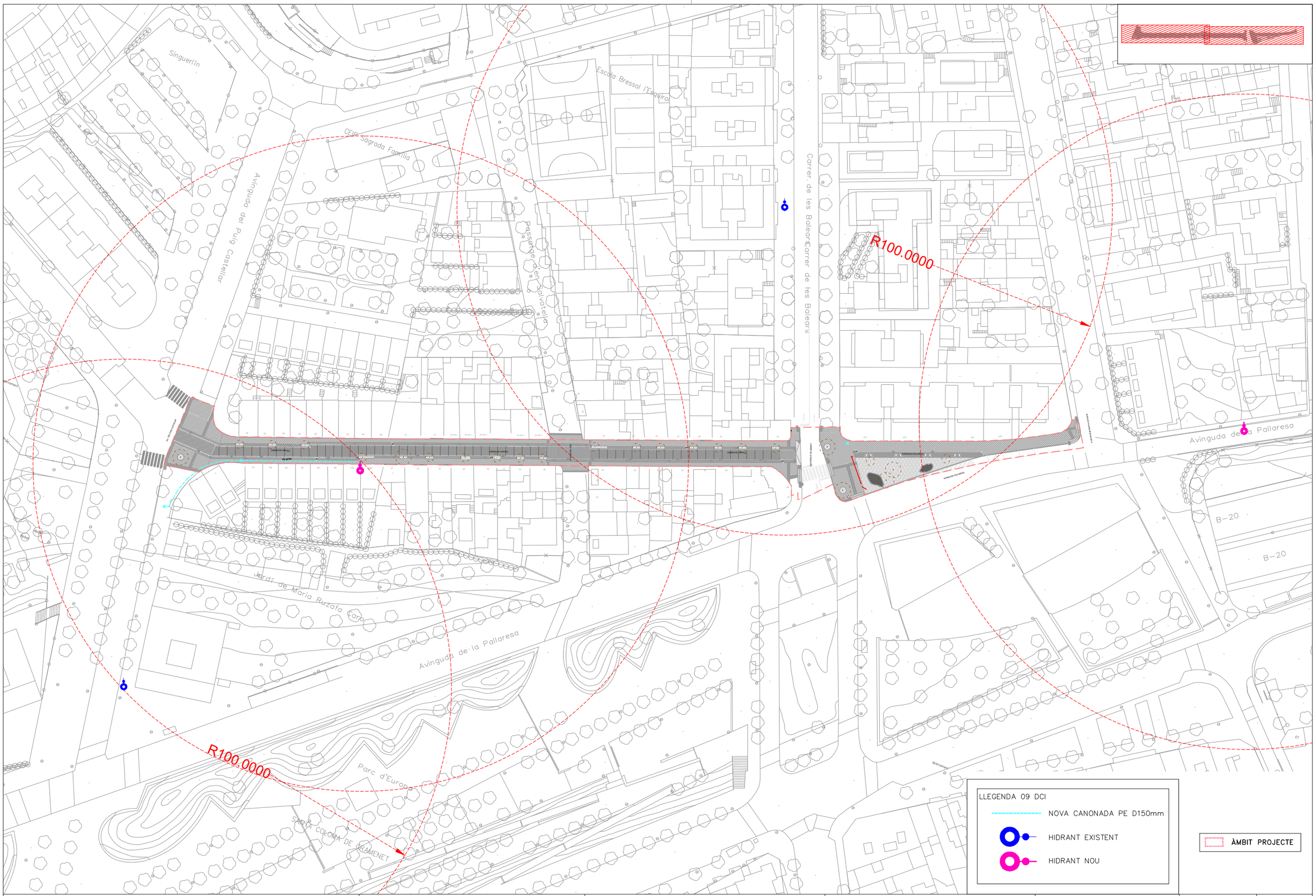

Ajuntament de Santa Coloma de Gramenet

Àrea de Serveis Territorials, Urbanisme, Començ i Mobilitat

Servei de Projectes i Obres

AUTOR

URBIMEC

Francesc Ventura i Parés, e.c.c.p

Projecte

Projecte de reurbanització del c. de la Vinyals i tram d'Av. Pallaresa entre c. Balears i Av. de Ramon Berenguer

Plànol:

PROTECCIÓ CONTRA INCENDIS
PROPOSTA

Escala:

DIN–A3: 1/1000

Data: JULIOL 2023

Nº Plànol: 09

Fitxer: 2207-09-DCI

Full 01 de 02

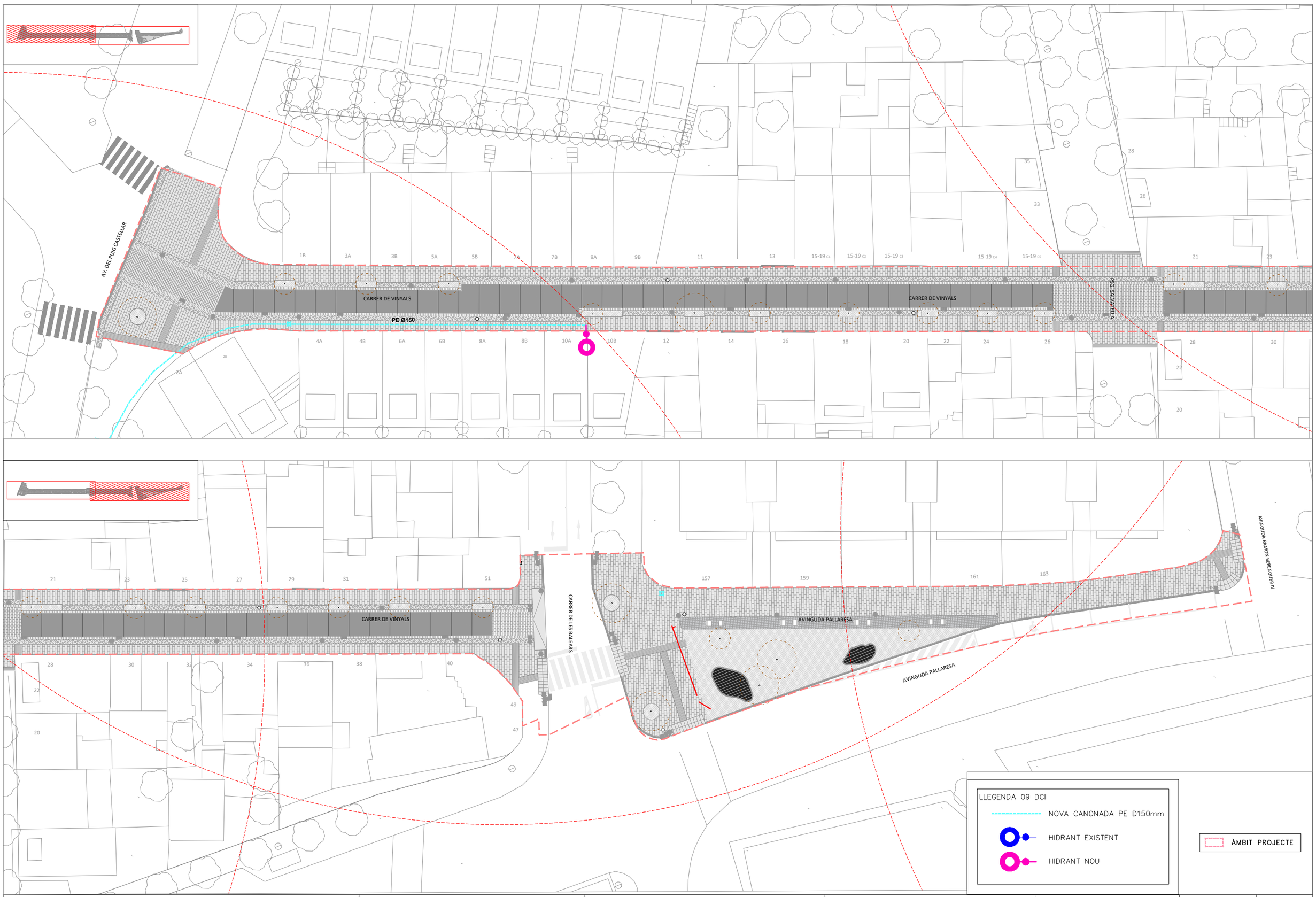

Ajuntament de Santa Coloma de Gramenet

Àrea de Serveis Territorials, Urbanisme, Començ i Mobilitat

Servei de Projectes i Obres

AUTOR

URBIMEC

Francesc Ventura i Parés, e.c.c.p

Projecte

Projecte de reurbanització del c. de la Vinyals i tram d'Av. Pallaresa entre c. Balears i Av. de Ramon Berenguer

Plànol:

PROTECCIÓ CONTRA INCENDIS
PROPOSTA

Escala:

DIN–A3: 1/400

Data: JULIOL 2023

Fitxer: 2207-09-DCI

N° Plànol: 09

Full 02 de 02

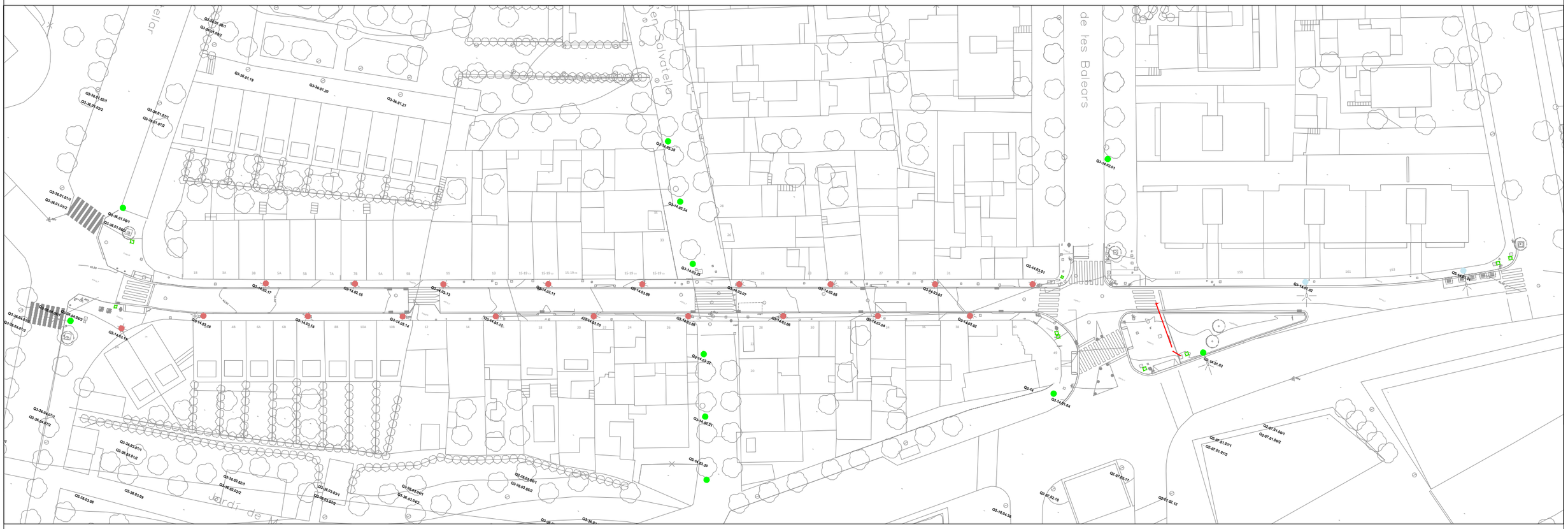

LLEGENDA 10A ENLLUMENAT ESTAT ACTUAL

- COLUMNA TRONCOCÒNICA A RETIRAR CONSERVANT LLUMINARIA KAZU DE SCHREDER
- COLUMNA 10m A TRASLLADAR AMB LLUMINARIA TECEO GEN 2 DE SCHREDER
- **Q3-14.01.03** CODI COLUMNA
- QUADRE DE COMANDAMENT
- COLUMNA AMB LLUMINARIA QUE NO ES MODIFICA

Ajuntament de Santa Coloma de Gramenet	**Àrea de Serveis Territorials, Urbanisme, Começ i Mobilitat** Servei de Projectes i Obres	AUTOR URBIMEC Francesc Ventura i Parés, e.c.c.p	Projecte Projecte de reurbanització del c. de la Vinyals i tram d'Av. Pallaresa entre c. Balears i Av. de Ramon Berenguer	Plànol: ENLLUMENAT ESTAT ACTUAL	Escala: DIN–A3: 1/750	Data: JULIOL 2023 Fitxer: 2207-10B-Enllumenat N° Plànol: 10A Full 01 de 02

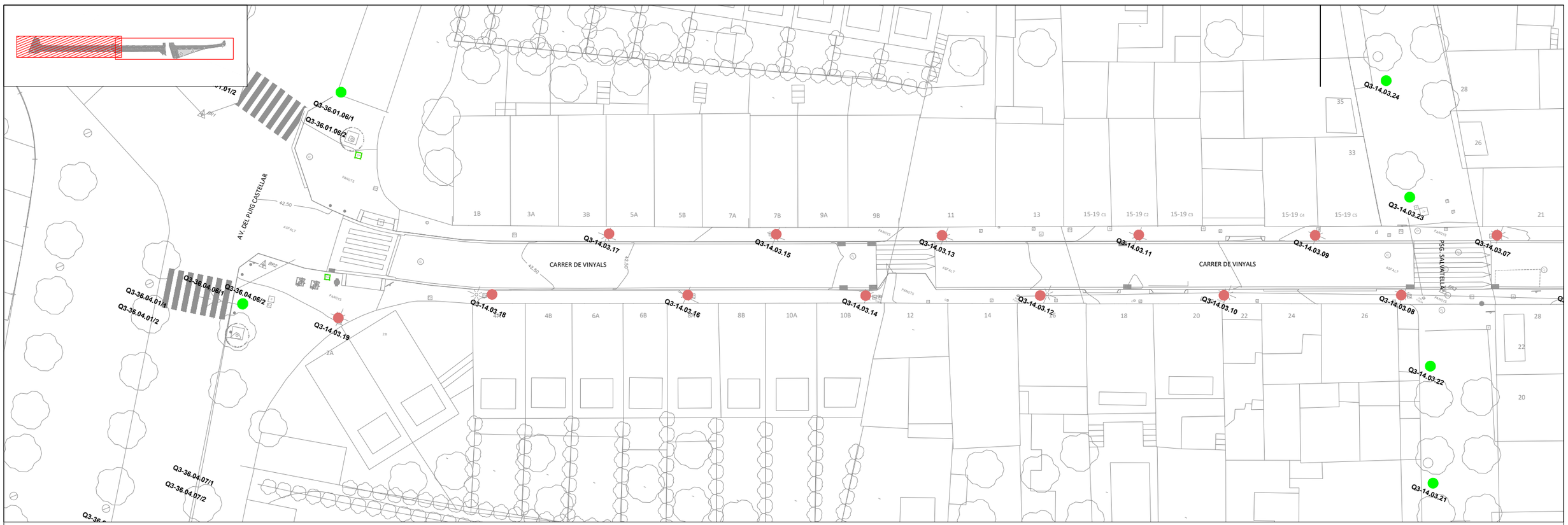

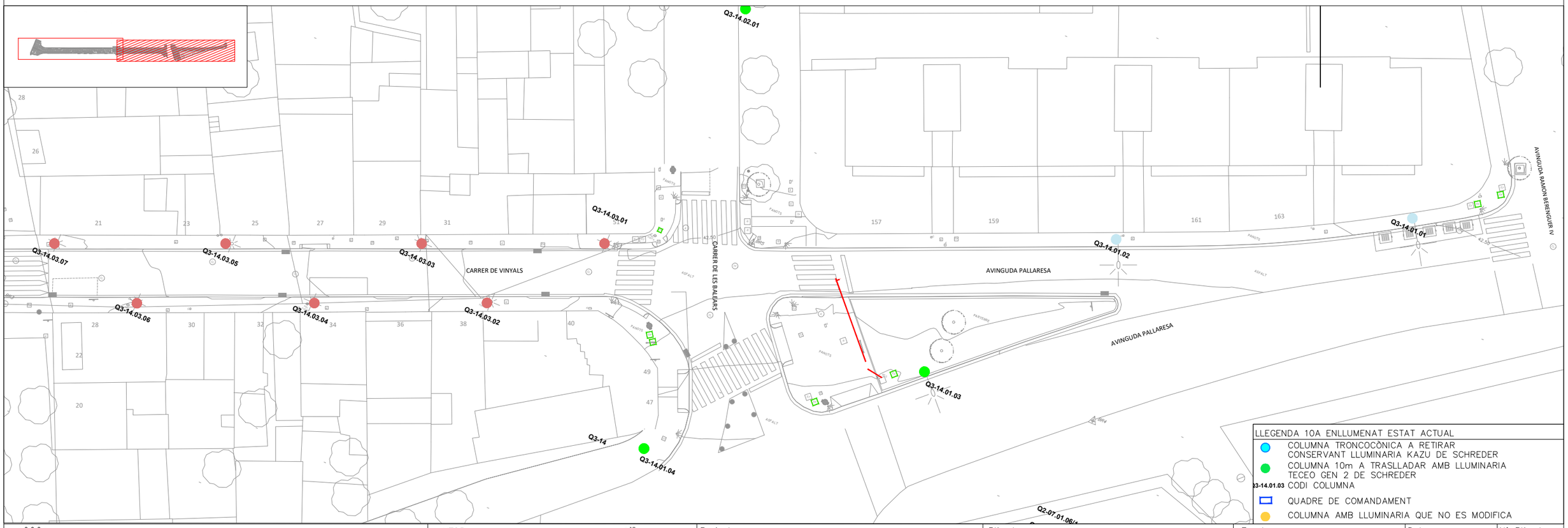

LLEGENDA 10A ENLLUMENAT ESTAT ACTUAL

- COLUMNA TRONCOCÒNICA A RETIRAR CONSERVANT LLUMINARIA KAZU DE SCHREDER
- COLUMNA 10m A TRASLLADAR AMB LLUMINARIA TECEO GEN 2 DE SCHREDER
- 03-14.01.03 CODI COLUMNA
- QUADRE DE COMANDAMENT
- COLUMNA AMB LLUMINARIA QUE NO ES MODIFICA

Ajuntament de Santa Coloma de Gramenet **Àrea de Serveis Territorials, Urbanisme, Començ i Mobilitat** Servei de Projectes i Obres	AUTOR URBIMEC Francesc Ventura i Parés, e.c.c.p	Projecte Projecte de reurbanització del c. de la Vinyals i tram d'Av. Pallaresa entre c. Balears i Av. de Ramon Berenguer	Plànol: ENLLUMENAT PUBLIC ESTAT ACTUAL	Escala: DIN–A3: 1/400	Data: JULIOL 2023 Fitxer: 2207-10A-Enllumenat Nº Plànol: 10A Full 02 de 02

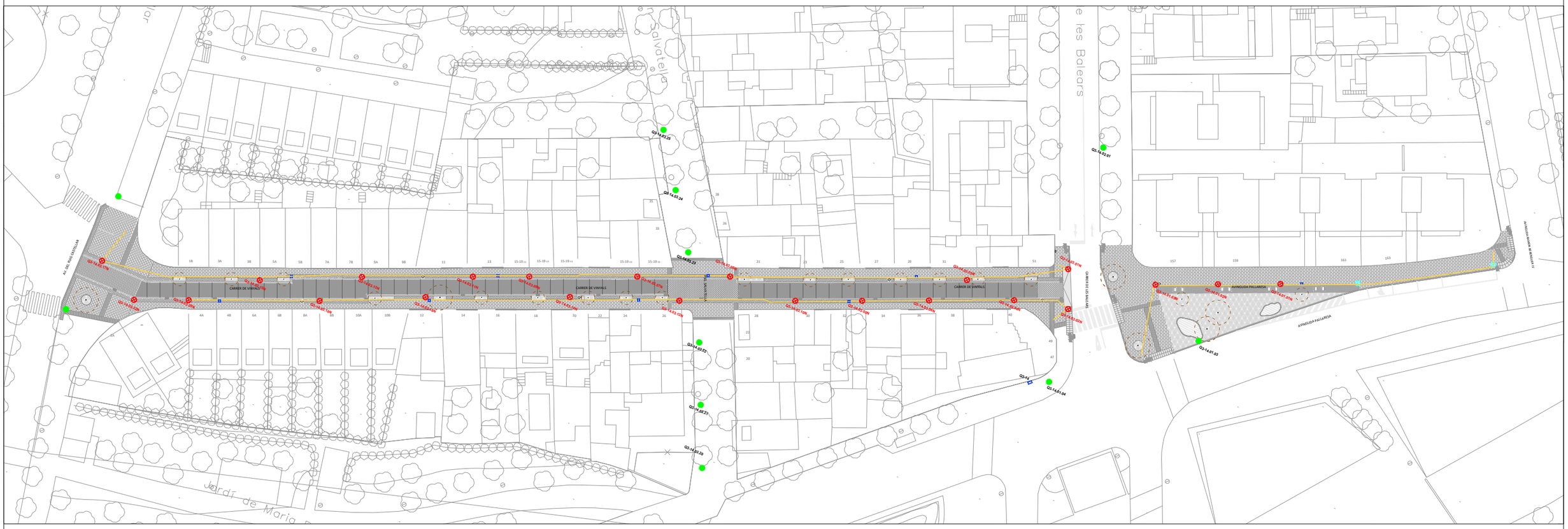
AV. DEL RIUS CASTELLAR
CARRER DE VINYALS
CARRER DE VINYALS
CARRER DE VINYALS
CARRER DE BALEARS
AVINGUDA PALLARESA
AVINGUDA PALLARESA
AVINGUDA RAMON BERENGUER IV
Jardí de Maria
Q3-14.01.03
Q3-14.01.01
Q3-14.01.04
Q3-14.01.05
Q3-14.01.06
Q3-14.01.07
Q3-14.01.08
Q3-14.01.09
Q3-14.01.10
Q3-14.01.11
Q3-14.01.12
Q3-14.01.13
Q3-14.01.14
Q3-14.01.15
Q3-14.01.16
Q3-14.01.17
Q3-14.01.18
Q3-14.01.19
Q3-14.01.20
Q3-14.01.21
Q3-14.01.22
Q3-14.01.23
Q3-14.01.24
Q3-14.01.25
Q3-14.01.26
Q3-14.01.27
Q3-14.01.28
Q3-14.01.29
Q3-14.01.30
Q3-14.01.31
Q3-14.01.32
Q3-14.01.33
Q3-14.01.34
Q3-14.01.35
Q3-14.01.36
Q3-14.01.37
Q3-14.01.38
Q3-14.01.39
Q3-14.01.40
Q3-14.01.41
Q3-14.01.42
Q3-14.01.43

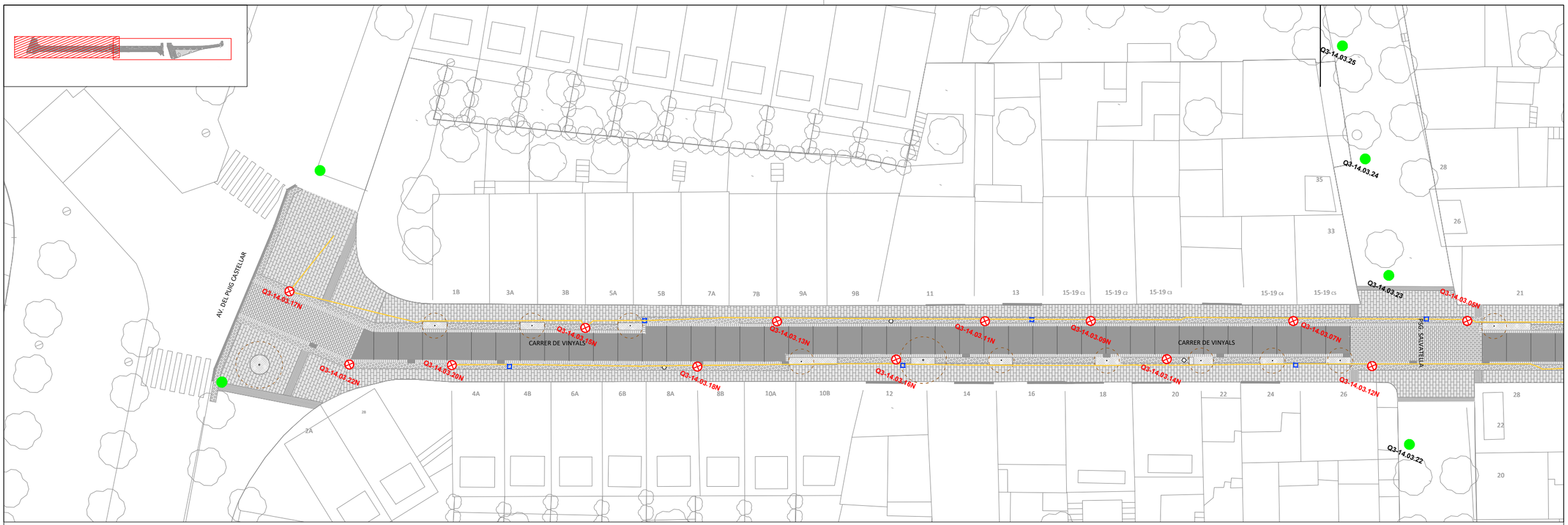

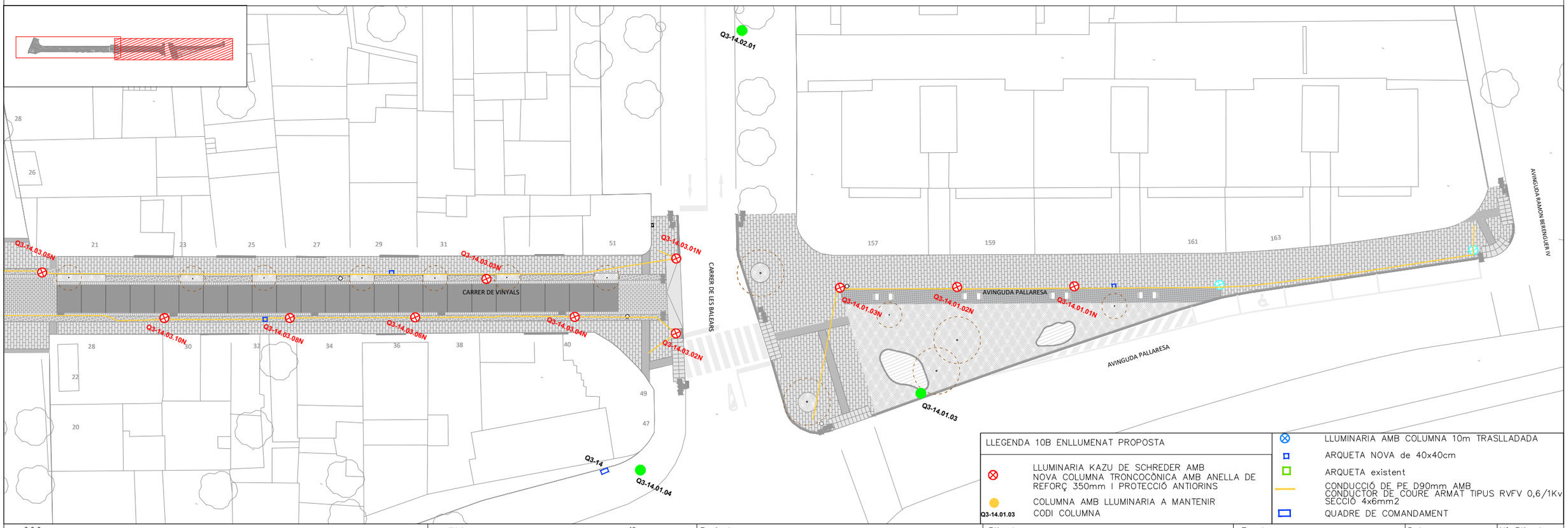

LLEGENDA 10B ENLLUMENAT PROPOSTA

- LLUMINARIA KAZU DE SCHREDER AMB NOVA COLUMNA TRONCOCÒNICA AMB ANELLA DE REFORÇ 350mm I PROTECCIÓ ANTIORINS
- COLUMNA AMB LLUMINARIA A MANTENIR
- Q3-14.01.03 CODI COLUMNA
- LLUMINARIA AMB COLUMNA 10m TRASLLADADA
- ARQUETA NOVA de 40x40cm
- ARQUETA existent
- CONDUCCIÓ DE PE D90mm AMB CONDUCTOR DE COURE ARMAT TIPUS RVFV 0,6/1Kv SECCIÓ 4x6mm2
- QUADRE DE COMANDAMENT

Ajuntament de Santa Coloma de Gramenet

Àrea de Serveis Territorials, Urbanisme, Começ i Mobilitat

Servei de Projectes i Obres

AUTOR

URBIMEC

Francesc Ventura i Parés, e.c.c.p

Projecte

Projecte de reurbanització del c. de la Vinyals i tram d'Av. Pallaresa entre c. Balears i Av. de Ramon Berenguer

Plànol:

ENLLUMENAT PUBLIC

PROPOSTA

Escala:

DIN–A3: 1/400

Data: JULIOL 2023

Nº Plànol: 10B

Fitxer: 2207-10B-Enllumenat

Full 02 de 02

KAZU | RESUMEN

Schréder

Concepto

KAZU es una luminaria post-top urbana que ofrece dos diseños distintivos: uno con un protector plano (estándar), y el otro con un protector con una estética de forma curvada (confort).

El cuerpo de KAZU está fabricado en aluminio inyectado a alta presión, mientras que el protector está fabricado en policarbonato. En la cubierta superior, su diseño optimiza la extracción de calor para proteger el conjunto electrónico del sobrecalentamiento. El diseño curvado evita la acumulación de suciedad.

KAZU va equipada con un motor fotométrico LensoFlex®2 que incorpora 12, 16 o 24 LED, que proporciona la luz adecuada para diversas aplicaciones como calles urbanas y residenciales, carriles de bicicleta, plazas, zonas peatonales o puentes, reduciendo a la vez el consumo de potencia.

Para recortar aún más los costes en energía, KAZU puede combinarse con varias soluciones de gestión remota, como los conectores estándar NEMA 7 o Zhaga.

La luminaria KAZU se puede suministrar precableada para una instalación fácil. Se puede instalar con una fijación post-top adaptada a espigas de Ø60 mm y Ø76 mm.

Kazu está disponible en 2 diseños: con un protector plano o con forma de cúpula.

Como opción, esta luminaria puede equiparse con conectores estándar de 7 pines NEMA o Zhaga

Kazu dispone de un montaje deslizante sobre columnas de Ø60 mm o Ø76 mm.

Con el protector plano, Kazu evita la contaminación lumínica (ULOR 0%).

Tipos de aplicaciones

- VÍA URBANA & CALLE RESIDENCIAL
- PUENTE
- CARRIL BICI & VIA ESTRECHA
- ESTACIÓN DE TREN & METRO
- APARCAMIENTO
- PLAZA & ZONA PEATONAL

Ventajas clave

- Una solución efectiva y económica para el rápido retorno de la inversión
- Motor fotométrico LensoFlex®2 con fotometrías adaptables a varias aplicaciones
- Hermeticidad IP 66 para un rendimiento de larga duración
- ThermiX® para resistir elevadas temperaturas
- 2 diseños: estándar o confort
- Montaje post-top adaptado a espigas de Ø60 mm y Ø76 mm
- Basado en estándares abiertos e interoperables
- Compatible con la plataforma de control Schréder EXEDRA
- Preparada para los futuros requisitos de conectividad de las ciudades inteligentes

Copyright © Schréder SA - enero 2021. Todos los derechos reservados. Las especificaciones son a título indicativo y están sujetas a cambios sin aviso.

DETALL COLUMNA MICRA 4000

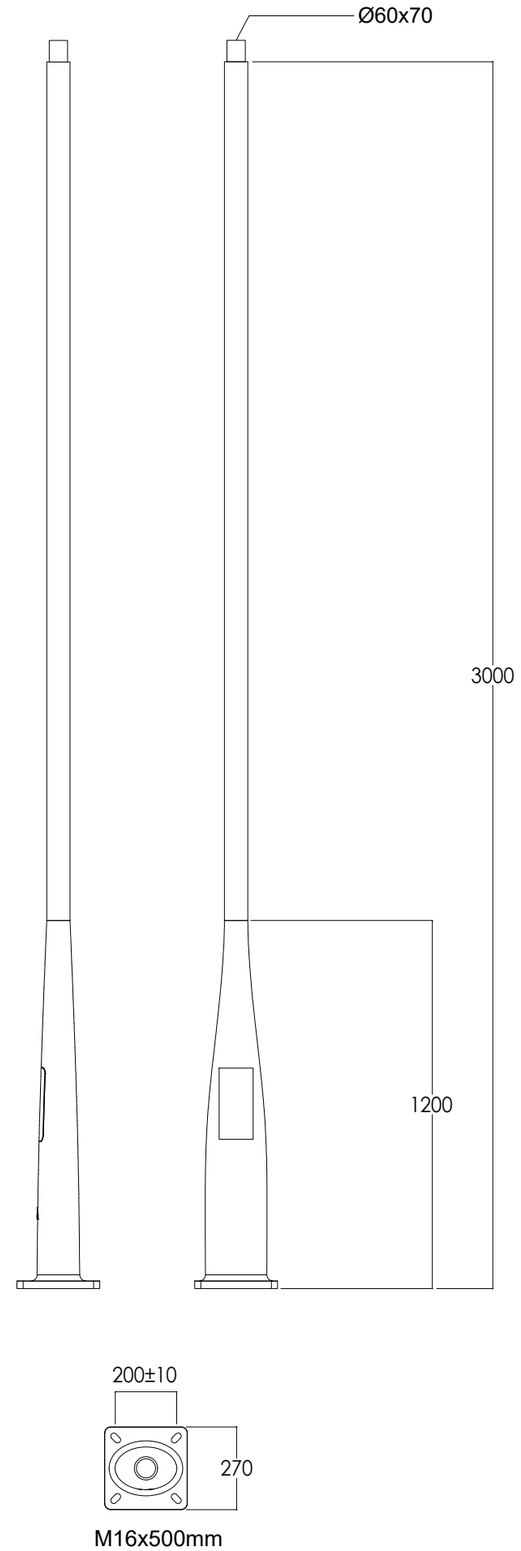

Ajuntament de Santa Coloma de Gramenet **Àrea de Serveis Territorials, Urbanisme, Começ i Mobilitat** Servei de Projectes i Obres	AUTOR URBIMEC Francesc Ventura i Parés, e.c.c.p	Projecte Projecte de reurbanització del c. de la Vinyals i tram d'Av. Pallaresa entre c. Balears i Av. de Ramon Berenguer	Plànol: ENLLUMENAT DETALLS	Escala: DIN–A3: S/E	Data: JULIOL 2023 Fitxer: 2207-10C-Enllumenat_det N° Plànol: 10C Full 01 de 03

RASA TIPUS ENLLUMENAT PER TUB Ø90

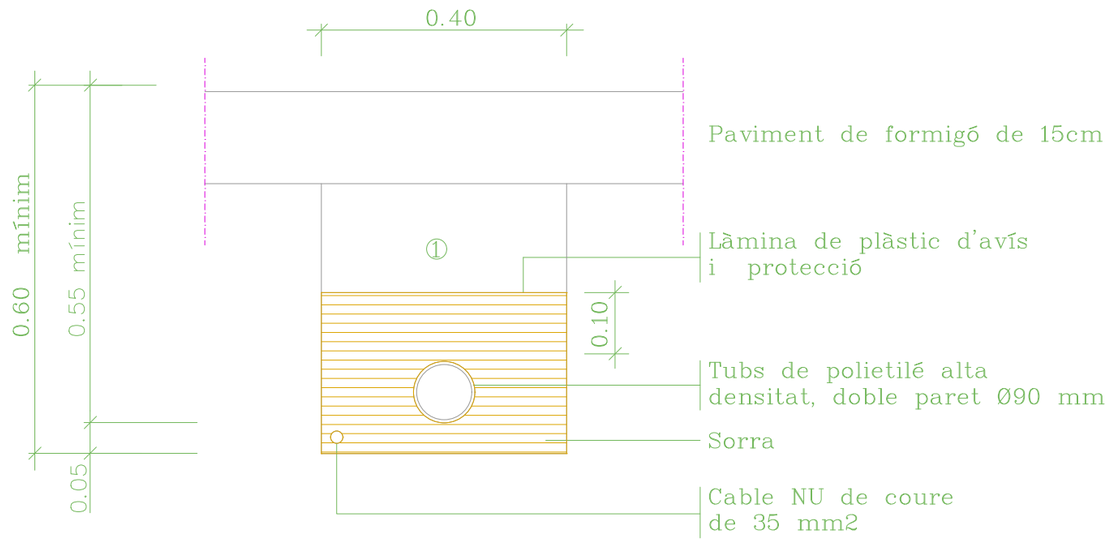

① Replè de les rases amb material purgat sense pedres superiors a Ø 8cm. i compactat al 95% PM

NOTA: Es col.locarà un nombre de tubs igual al de circuits (una sola línia per a cada tub).

NOTA: Sota escales es col·locaran 2 tubulars de PEAD D90mm, formigonats

ENL0101

Canalització d'enllumenat sota vorera
escala 1:20

DETALL I FONAMENT COLUMNA TIPUS I PRESA DE TERRA

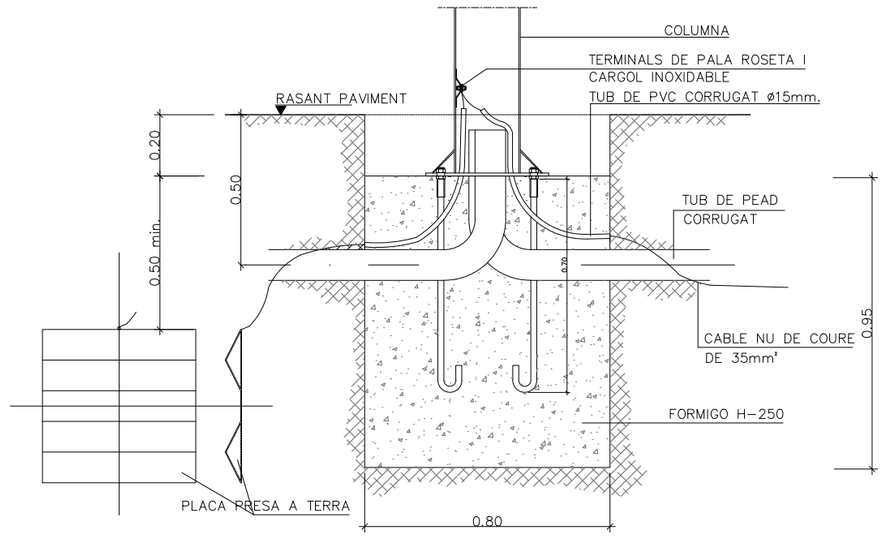

ANCORATGE DE LES COLUMNES I BÀCULS

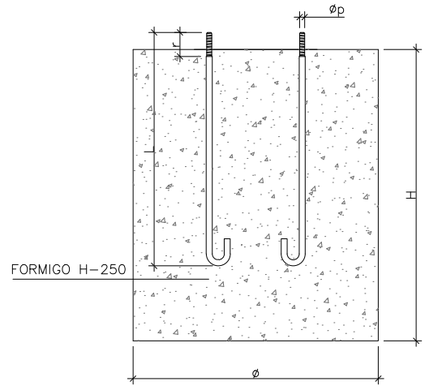

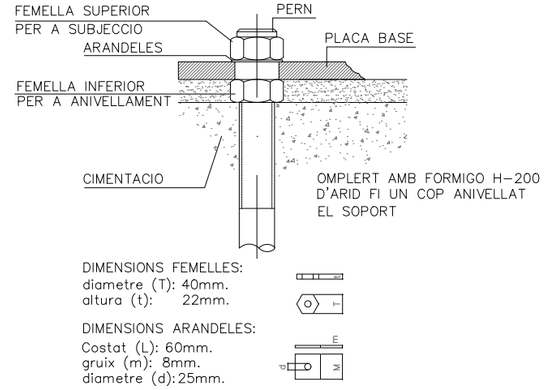

ALÇADA		3	3.50	4	4.50	5	6	7	8	9	10	11	12
CIMENTACIONS	ø	0.50	0.50	0.60	0.60	0.60	0.60	0.80	0.80	0.80	0.80	0.90	0.90
	H	0.65	0.65	0.65	0.65	0.70	0.80	0.80	0.80	0.95	1.00	1.00	1.20
PERNS	L	400	400	500	500	500	500	700	700	700	900	900	900
	øp	14	14	22	22	22	22	24	24	24	27	27	27
	r	100	100	100	100	100	100	110	110	110	130	130	130
FEMELLES	T	27	27	27	27	27	36	36	36	40	40	40	40
	t	15	15	15	15	15	19	19	19	22	22	22	22
ARANDELES	M	50	50	50	50	50	50	50	50	60	60	60	60
	m	5	5	5	5	5	5	5	5	5	5	5	5
	ød	15	15	21	21	21	21	25	25	25	28	28	28

ESQUEMA UNIFILAR

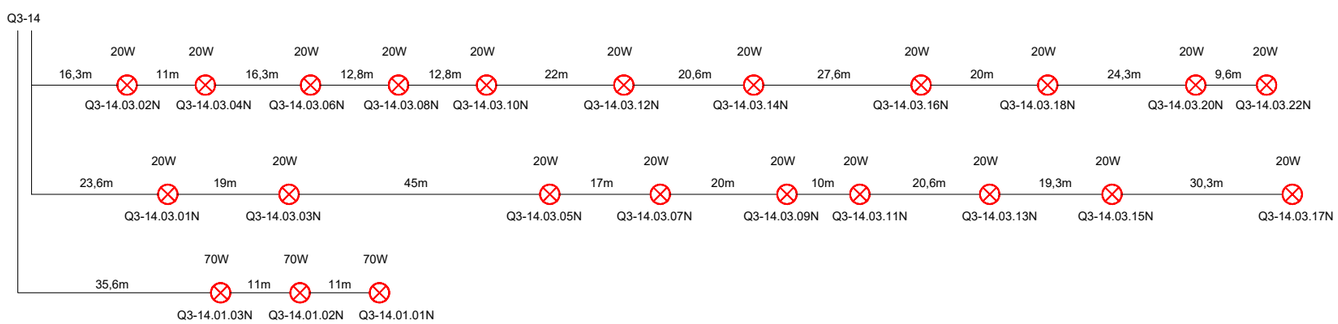

TECEO GEN2 | RESUMEN

Schréder

Concepto

TECEO GEN2 se compone de tres piezas distintas fabricadas en aluminio, con una abertura superior. Las bisagras de la cubierta superior se abren 120° para dar acceso al compartimento de auxiliares.

TECEO GEN2 se puede equipar con motores fotométricos LensoFlex®, protegidos con vidrio templado.

La gama TECEO GEN2 ofrece unas prestaciones fotométricas optimizadas con un coste total de propiedad mínimo. Esta luminaria de alta eficiencia está disponible en tres tamaños para mejorar los niveles de iluminación y el ahorro energético, y reducir el impacto ecológico en los municipios y ciudades.

TECEO S se ha diseñado para aplicaciones de baja altura como calles residenciales, aparcamientos y carriles de bicicletas. TECEO GEN2 1 resulta ideal para iluminar vías urbanas y plazas, mientras que TECEO GEN2 2 es perfecta para vías anchas, avenidas y autopistas.

La gama completa está disponible con cuatro piezas de fijación universales diferentes, adaptadas para el montaje post-top y de entrada lateral sobre distintas espigas (Ø32 mm con adaptador, Ø42-48 mm, Ø60 mm y Ø76 mm) También está disponible una espiga de penetración de Ø60 mm. El ángulo de inclinación se puede regular in situ tanto para la configuración post-top (0 a +15°) como para la de entrada lateral (0 a +15°).

La abertura superior da acceso al bloque de auxiliares para cableo y mantenimiento.

Para seguir siendo lo más abierto e interoperable posible, TECEO GEN2 está disponible con tomas NEMA o Zhaga y cumple la norma ZD4i.

La gama TECEO GEN2 dispone de fijaciones universales para espigas entre Ø32 y Ø76 mm. También está disponible con una espiga penetrante específica de Ø60 mm.

El ángulo de inclinación se puede regular in situ tanto para la configuración post-top (0 a +15°) como para la de entrada lateral (0 a +15°).

Tipos de aplicaciones

- VÍA URBANA & CALLE RESIDENCIAL
- PUENTE
- CARRIL BICI & VIA ESTRECHA
- ESTACIÓN DE TREN & METRO
- APARCAMIENTO
- PLAZA & ZONA PEATONAL
- CARRETERA & AUTOPISTA

Ventajas clave

- 3 tamaños, para proporcionar la solución más precisa en numerosas aplicaciones viarias y urbanas
- Ahorros maximizados en costos de energía y mantenimiento
- Evita la contaminación lumínica: ULOR 0%, sin iluminación hacia arriba
- Fijación universal adaptada para montaje de entrada lateral y post-top
- Cualquier RAL o color AKZO
- Preparada para los futuros requisitos de conectividad de las ciudades inteligentes
- Basado en estándares abiertos e interoperables
- Compatible con la plataforma de control Schréder EXEDRA
- Zhaga-D4i certificado
- Elevadas prestaciones fotométricas

Copyright © Schréder SA - agosto 2022. Todos los derechos reservados. Las especificaciones son a título indicativo y están sujetas a cambios sin aviso.

TECEO GEN2 | Opcion(es) de montaje

Schréder

TECEO GEN2 | TECEO GEN2 1 y TECEO GEN2 2 - Montaje por deslizamiento para espiga de Ø48mm - 2 tornillos M10

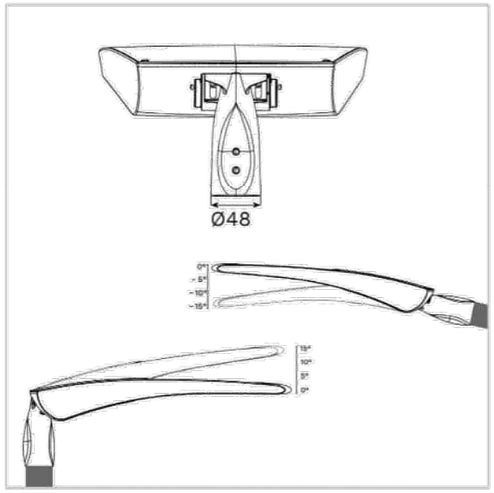

TECEO GEN2 | TECEO GEN2 1 y TECEO GEN2 2 - Montaje deslizante para espiga de Ø60mm - 2 tornillos M10

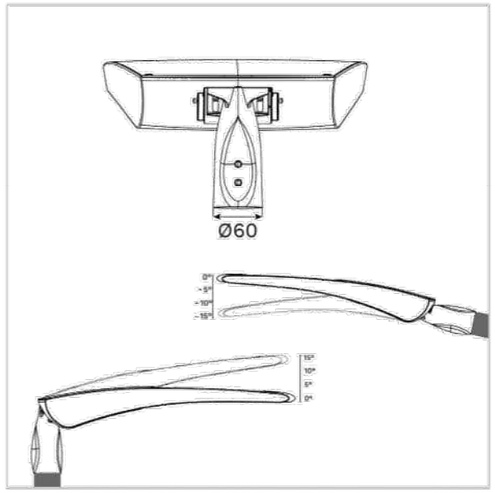

TECEO GEN2 | TECEO GEN2 1 y TECEO GEN2 2 - Montaje deslizante para espiga de Ø76mm - 2 tornillos M10

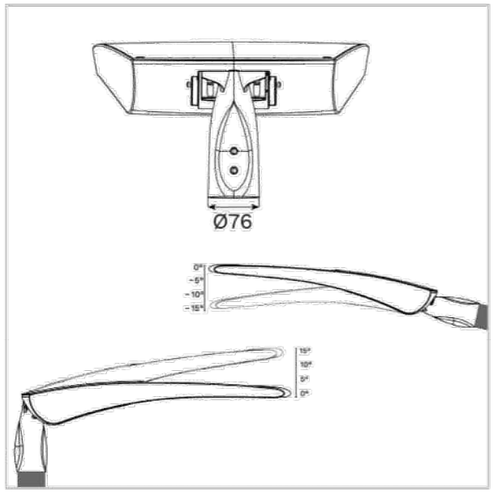

TECEO GEN2 | TECEO S - Soportes deslizantes para espigas de Ø32, Ø42-48, Ø60 o Ø76mm - 2 tornillos M10

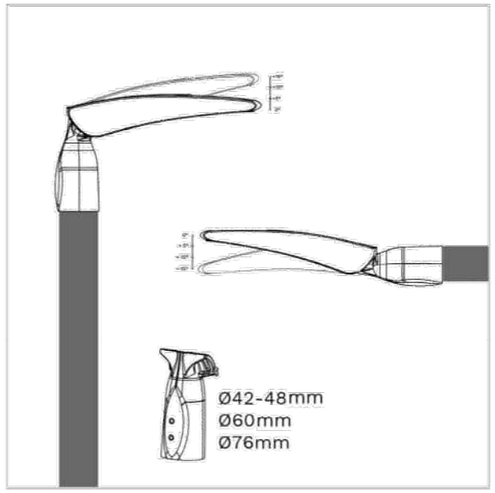

Copyright © Schréder SA - agosto 2022. Todos los derechos reservados. Las especificaciones son a título indicativo y están sujetas a cambios sin aviso.

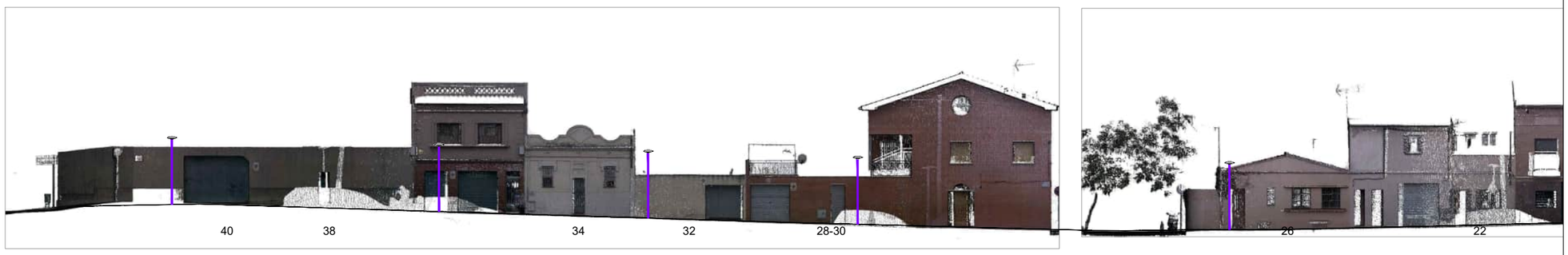

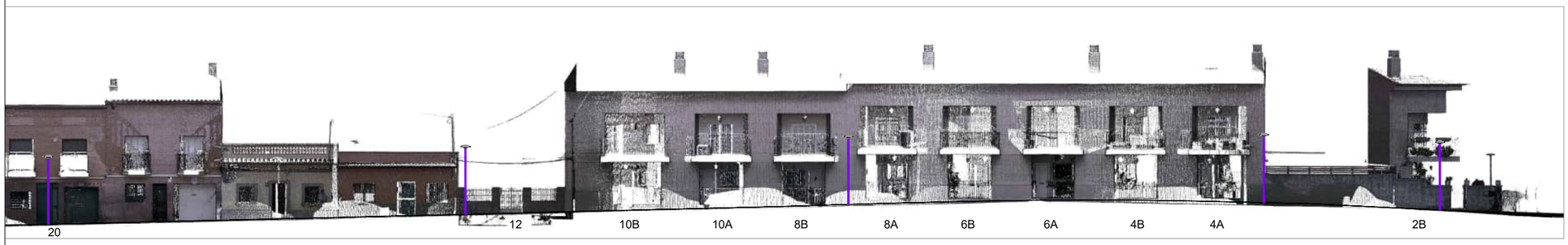

COLUMNA ENLLUMENAT 3,50m d'ALÇADA

LLUMINÀRIA KAZU

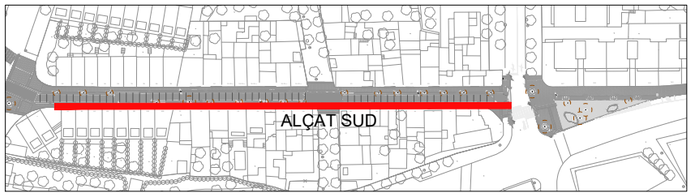

Ajuntament de Santa Coloma de Gramenet

Àrea de Serveis Territorials, Urbanisme, Começ i Mobilitat

Servei de Projectes i Obres

AUTOR

URBIMEC

Francesc Ventura i Parés, e.c.c.p

Projecte

Projecte de reurbanització del c. de la Vinyals i tram d'Av. Pallaresa entre c. Balears i Av. de Ramon Berenguer

Plànol:

ENLLUMENAT
ALÇAT SUD

Escala:

DIN–A3: 1/300

Data: JULIOL 2023

Nº Plànol: 10D

Fitxer: 2207-10D-Alcat

Full 01 de 02



COLUMNA ENLLUMENAT 3,50m d'ALÇADA

LLUMINÀRIA KAZU

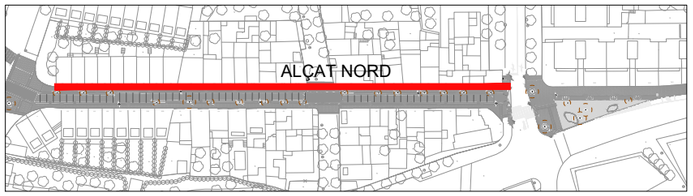

Ajuntament de Santa Coloma de Gramenet

Àrea de Serveis Territorials, Urbanisme, Começ i Mobilitat

Servei de Projectes i Obres

AUTOR

URBIMEC

Francesc Ventura i Parés, e.c.c.p

Projecte

Projecte de reurbanització del c. de la Vinyals i tram d'Av. Pallaresa entre c. Balears i Av. de Ramon Berenguer

Plànol:

ENLLUMENAT

ALÇAT NORD

Escala:

DIN–A3: 1/300

Data: JULIOL 2023

Fitxer: 2207-10D-alcat

Nº Plànol: 10D

Full 02 de 02

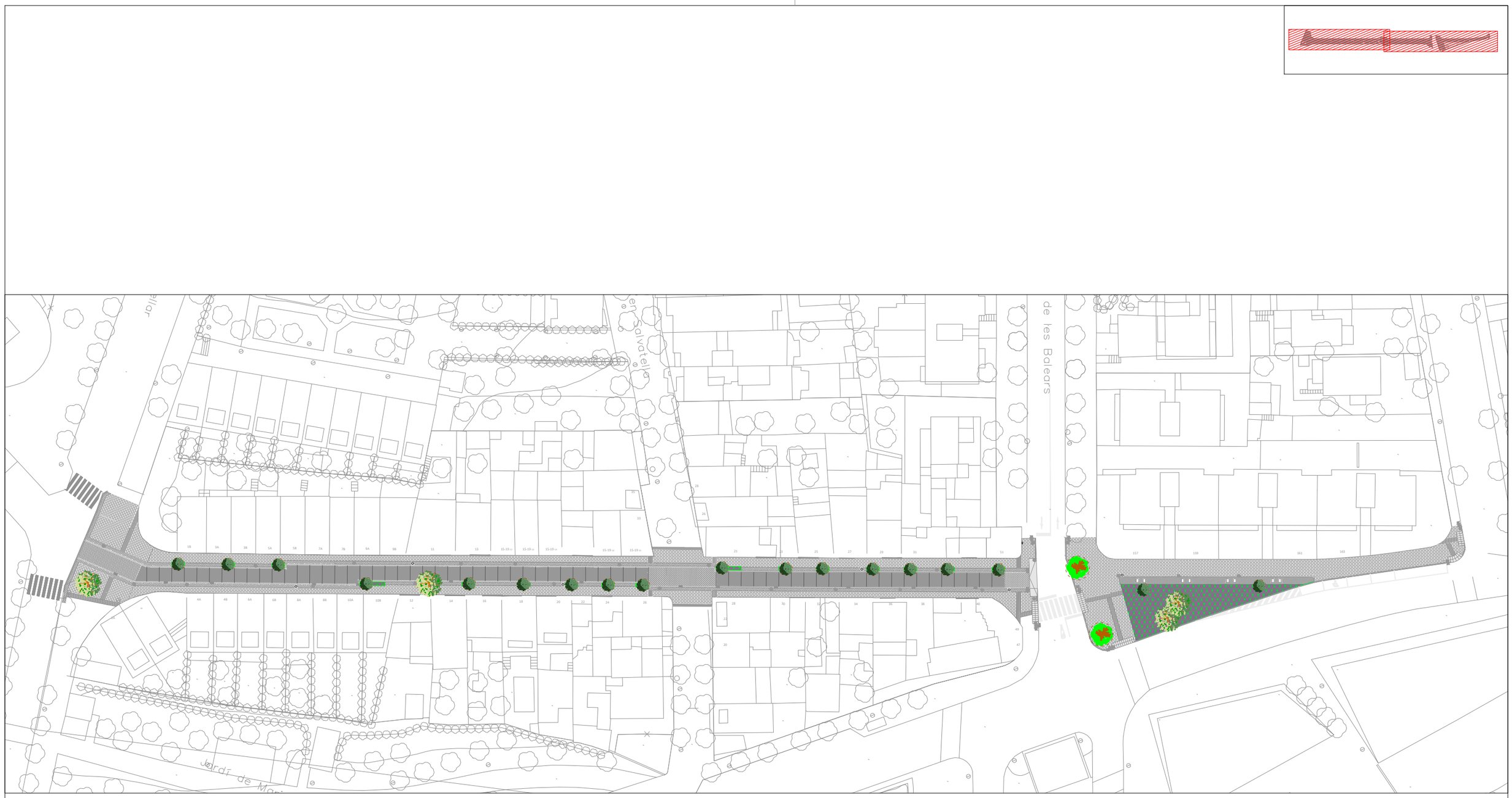

LAVANDULA ANGUSTIFOLIA C3L marc de plantació 5ut/m2	ROSMARINUS OFFICINALIS C3L marc de plantació 5ut/m2	SANTOLINA CHAMAECYPARISSUS C3L marc de plantació 5ut/m2

LLEGENDA 11A JARDINERIA

- ALZINES
- GINKGO BILOBA FASTIGIATA
- MÒDUL JARDINERA AMB BIOMULCH BARREJA D'ARBUSTIVES: LAVANDA, ROMANÍ I SANTOLINES
- GINKGO BILOBA

Ajuntament de Santa Coloma de Gramenet

Àrea de Serveis Territorials, Urbanisme, Començ i Mobilitat

Servei de Projectes i Obres

AUTOR

URBIMEC

Francesc Ventura i Parés, e.c.c.p

Projecte

Projecte de reurbanització del c. de la Vinyals i tram d'Av. Pallaresa entre c. Balears i Av. de Ramon Berenguer

Plànol:

JARDINERIA

PROPOSTA

Escala:

DIN–A3: 1/750

Data: JULIOL 2023

N° Plànol: 11A

Fitxer: 2207-11A-Jardineria

Full 01 de 02

LAVANDULA ANGUSTIFOLIA C3L
marc de plantació 5ut/m2

ROSMARINUS OFFICINALIS C5L
marc de plantació 3ut/m2

SANTOLINA CHAMAECYPARISSUS C5L
marc de plantació 3ut/m2

LLEGENDA 11A JARDINERIA

ALZINES

GINKGO BILOBA FASTIGIATA

MÒDUL JARDINERA AMB BIOMULCH
BARREJA D'ARBUSTIVES: LAVANDA, ROMANÍ I SANTOLINES

GINKGO BILOBA

Ajuntament de Santa Coloma de Gramenet

Àrea de Serveis Territorials, Urbanisme, Començ i Mobilitat

Servei de Projectes i Obres

AUTOR

URBIMEC

Francesc Ventura i Parés, e.c.c.p

Projecte

Projecte de reurbanització del c. de la Vinyals i tram d'Av. Pallaresa entre c. Balears i Av. de Ramon Berenguer

Plànol:

JARDINERIA
PROPOSTA

Escala:

DIN–A3: 1/400

Data:

JULIOL 2023

N° Plànol:

11A

Fitxer:

2207-11A-Jardineria

Full 02 de 02

JAR 1.1 SECCIÓ DE TERRES PER PLANTACIÓ D'ARBRAT, segons plec tècnic

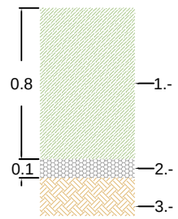

JAR.1.1.- TERRES PLANTACIÓ D'ARBRAT

1.Terra apta per arbrat segons barreja tipus Burés 18-364 o equivalent e:80cm.

a) 20% terra vegetal franca o franca arenosa.
b) 60% sorra rentada de riu (0,1-0,5mm)
c) 20% compost vegetal
d) Exempta de materials amb una granulometria superior als 8 mm.
e) pH entre 7 i 8.
f) Conductivitat elèctrica com a màxim de 2 dS/m (extracte de pasta saturada).
g) Carbonat de calci inferior al 10% del pes sec.
h) Lliure d'impureses amb extrems punxants o tallants de dimensió superior a 2 mm.
i) Matèria orgànica oxidable entre el 3% i el 10% del pes sec.
j) Exempta de patògens, contaminants i males herbes
k) S'aportaran 2 Kg/m3 de terra d'adob orgànic peletitzat tipus Fertilis eco forte de formulació 6-7-7 + 50MO o equivalent.

2. Grava fina neta amb una esmena de matèria orgànica e:10cm
3. Fons excavació

MILLORA DEL SÒL EXISTENT, segons plec tècnic

El què es farà és millorar el sòl existent:

- 10-20% en volum de matèria orgànica, tipus mantillo, vermicompost o compost.
- Barrejar 1 sac de 60l. de biochar enriquit per a cada m3 de terra existent.
- Es potenciarà l'efecte del biochar enriquit aportant triturat d'esporga (5cm d'alçada) en superfície, un cop plantat per a afavorir l'activitat microorganismes beneficiosos.

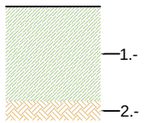

JAR 1.2 SECCIÓ DE TERRES PER PLANTACIÓ D'ARBUSTOS, segons plec tècnic

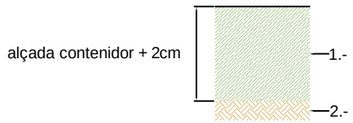

JAR.1.2.- TERRES PLANTACIÓ D'ARBUSTOS

1. Terra apta per arbustos e:50cm.
a) Textura: franca o arenosa.
b) pH entre 6,5 i 8
c) Contingut en sals: màxim 4dS/m (en extracte de pasta saturada)
d) Porositat total 50-50%
e) Porositat d'aeració a 20cm c.a. 20-35% volum
f) Retenció d'aigua: 15-30% volum
g) Composició:
i. terra de jardí (terra garbellada) de textura franca arenosa (70% del volum)
ii. matèria orgànica vegetal (compost, torba, escorces fermentades) fins al 30% del volum total
2. Fons excavació

FORMACIÓ DEL CLOT DE PLANTACIÓ

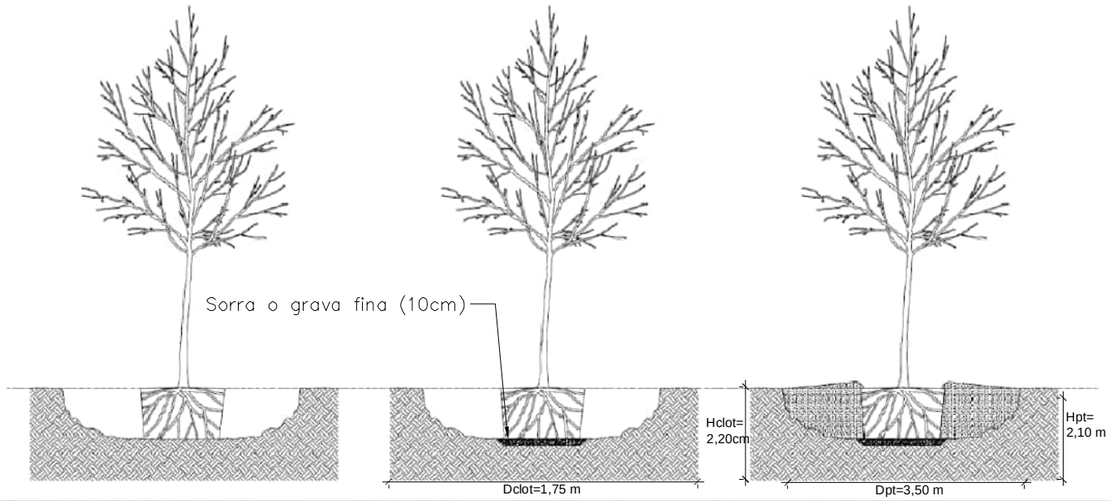

Figura 52. Formació de clot de plantació. Font: *Urban Tree Foundation 2014.* PiJBIM

OPERACIONS PREVIES

PPTEV art 3.11.1 ; 5.3.7

- senyalització: indicant exemplars i dates previstes.
- protecció: embolcallar tronc amb manta de jute.
- reg de suport: regar amb 80l els dies previs al transplantament.
- poda de transplantament: mantenir estructura i només aclarir.
- L'arbre es trasplanta en el mateix parc.
- Realitzar actuacions de repicament amb anterioritat al transplantament.
- Obertura amb mitjans manuals per a realitzar pa de terra:
  Oliveres: D pa de terra=3,50m Alçària pa de terra: 2,1m
  Gravillea Robusta: D pa de terra=0,75m Alçària pa de terra: 0,5m
- Col·locar malla metàl·lica des del coll i protegint tot el pa de terra fins a arribar a la base.
- Es tallaran arrels amb serra manual sense deixar esqueixades ni danys.
- Es fixarà la malla metàl·lica al voltant del pa de terra per anar formant-lo. Se protegirà el pa de terra amb manta de jute.
- Obertura del clot de plantació 24h abans del transplantament. Serà de D=1,00m mínim.
- Es deixarà la terra al voltant del forat, millorant-la si cal.
- Es verificarà drenatge del forat, col·locant capa de sorra o grava fina en la base, amb tub d'aeració per faci llar reg profund.
- Es presentarà arbre dins del clot fent que la cota del coll de l'arbre sigui la cota del terreny acabat i l'aportació de terres no pot estar ni per sobre ni per sota.
- Es cobrirà el clot amb terres abassegades i millorades.
- Es definirà cavalló de reg de 30-40cm alçada i 50-80cm de diàmetre mínim.

LLEGENDA

- CANONADA Ø63 MM PE BD 10 ATM
- CANONADA Ø50 MM PE BD 10 ATM
- CANONADA Ø40 MM PE BD 6 ATM
- ANELLA DEGOTEIG Ø16MM AMB GOTERS INTEGRATS AUTOCOMPENSATS CADA 33 CMS, DEGOTER 3,50 L.
- GRAELLA AMB TUBS Ø16MM AMB GOTERS INTEGRATS AUTO-COMPENSATS CADA 40 CMS SEPARACIÓ ENTRE LÍNIES 40 CMS.
- COMPTADOR
- ARQUETA BY-PASS MESTRE - 60X60CMS
- ARQUETA BY-PASS 60X60CMS. ELECTROVÀLVULES SECTOR
- ARQUETA VÀLVULA RENTAT 40X40CMS
- ARQUETA DE PAS 40X40CMS
- DESAIGUA AMB TUB PVC Ø160MM

TOTES LES CANONADES SOTA PAVIMENT ANIRAN CANALITZADES DINS DE PASSA-TUB DEL DOBLE DEL DIÀMEDRE DE LA CANONADA DE REG

Ajuntament de Santa Coloma de Gramenet **Àrea de Serveis Territorials, Urbanisme, Començ i Mobilitat** Servei de Projectes i Obres	AUTOR URBIMEC Francesc Ventura i Parés, e.c.c.p	Projecte Projecte de reurbanització del c. de la Vinyals i tram d'Av. Pallaresa entre c. Balears i Av. de Ramon Berenguer	Plànol: REG PROPOSTA	Escala: DIN–A3: 1/750	Data: JULIOL 2023	Nº Plànol: 12A
					Fitxer: 2207-12A-Reg	Full 01 de 02

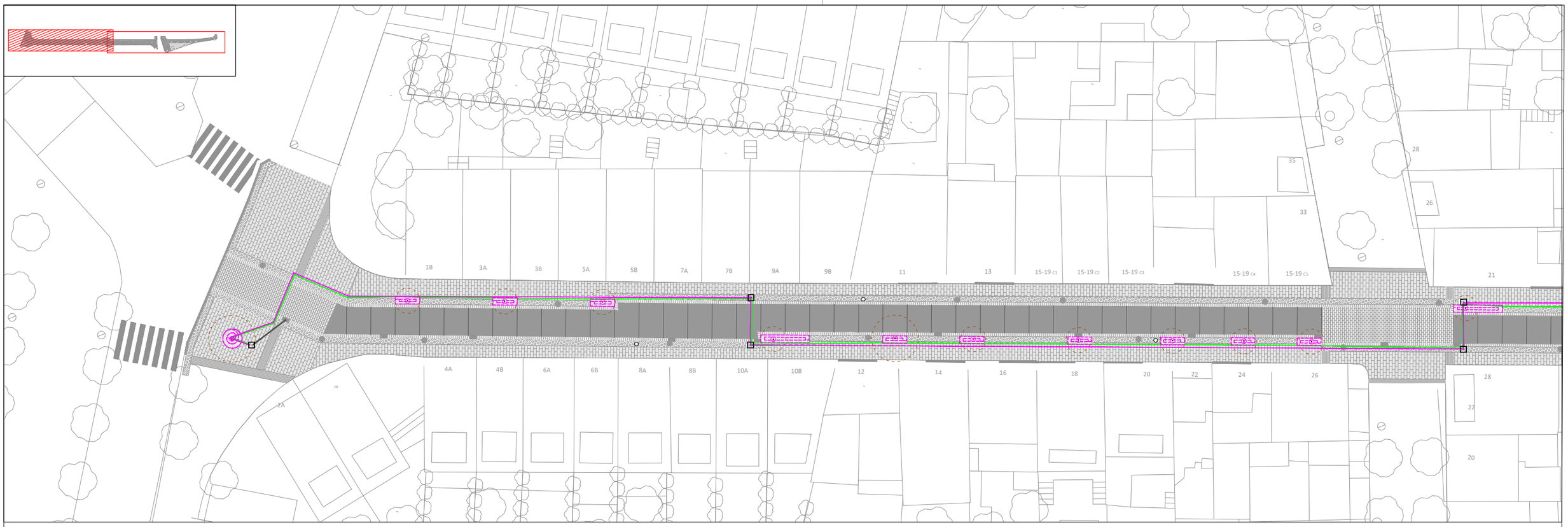

LLEGENDA

- CANONADA Ø63 MM PE BD 10 ATM
- CANONADA Ø50 MM PE BD 10 ATM
- CANONADA Ø40 MM PE BD 6 ATM
- ANELLA DEGOTEIG Ø16MM AMB GOTERS INTEGRATS AUTOCOMPENSATS CADA 33 CMS, DEGOTER 3,50 L.
- GRAELLA AMB TUBS Ø16MM AMB GOTERS INTEGRATS AUTO-COMPENSATS CADA 40 CMS SEPARACIÓ ENTRE LÍNIES 40 CMS.
- COMPTADOR
- ARQUETA BY-PASS MESTRE - 60X60CMS
- ARQUETA BY-PASS 60X60CMS. ELECTROVÀLVULES SECTOR
- ARQUETA VÀLVULA RENTAT 40X40CMS
- ARQUETA DE PAS 40X40CMS
- DESAIGUA AMB TUB PVC Ø160MM

TOTES LES CANONADES SOTA PAVIMENT ANIRAN CANALITZADES DINS DE PASSA-TUB DEL DOBLE DEL DIÀMEDRE DE LA CANONADA DE REG

Ajuntament de Santa Coloma de Gramenet **Àrea de Serveis Territorials, Urbanisme, Começ i Mobilitat** Servei de Projectes i Obres	AUTOR URBIMEC Francesc Ventura i Parés, e.c.c.p	Projecte Projecte de reurbanització del c. de la Vinyals i tram d'Av. Pallaresa entre c. Balears i Av. de Ramon Berenguer	Plànol: REG PROPOSTA	Escala: DIN–A3: 1/400	Data: JULIOL 2023 Fitxer: 2207-12A-Reg	N° Plànol: 12A Full 02 de 02

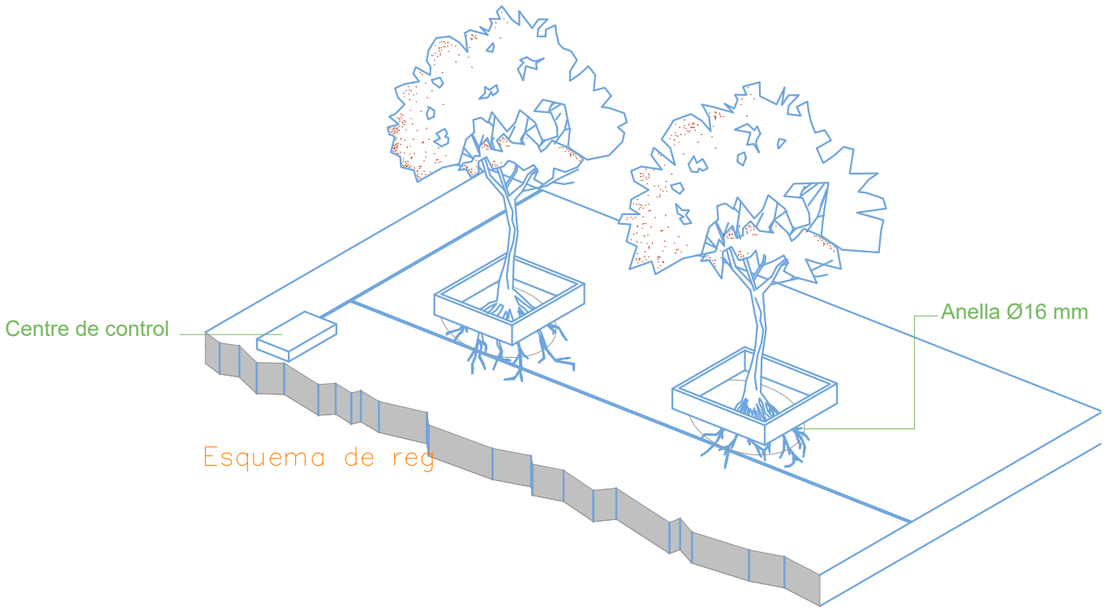

Esquema de reg

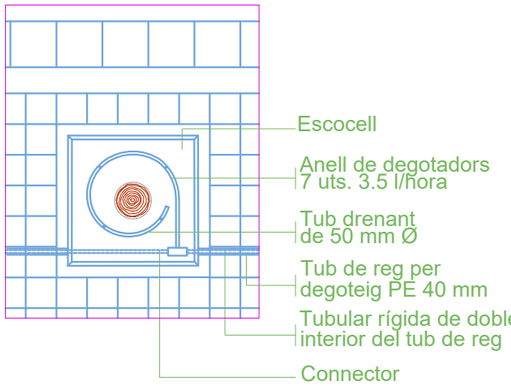

Detall reg arbrat carrers
escala 1:20

REG0301

Esquemes plantacions
escala 1:40

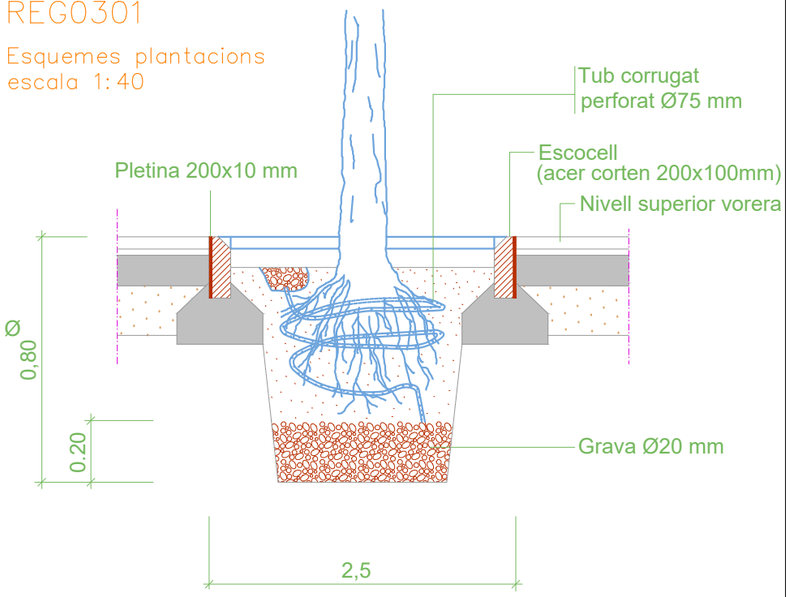

DETALL
ARQUETA 80 X 80

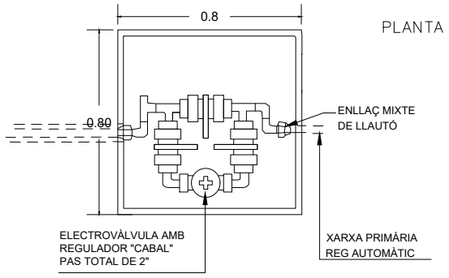

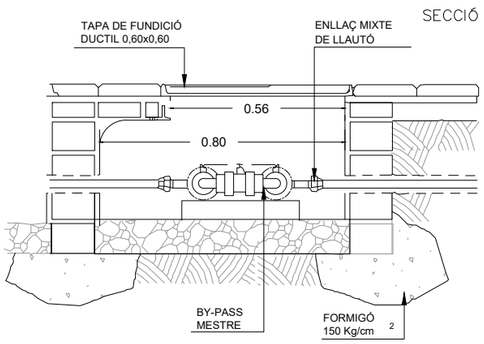

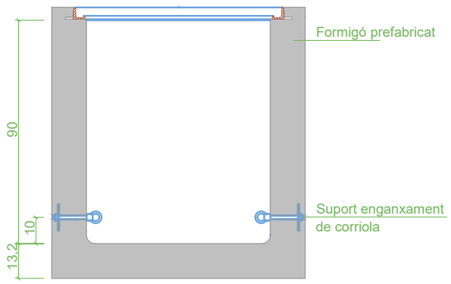

SECCIÓ

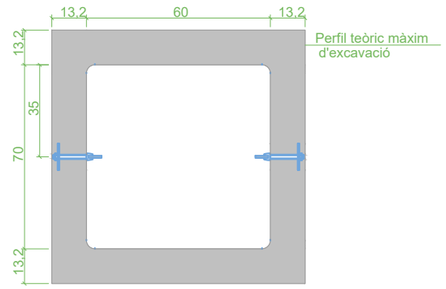

PLANTA

TEL0205
Arqueta prefabricada 70x70x90 en calçada i vorera
escala 1:20 (Cotes en cm)

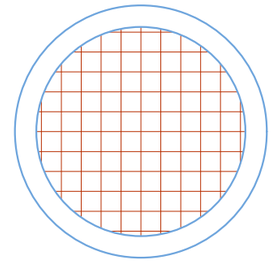

TAPA CIRCULAR 60x60
(cotes en mm)

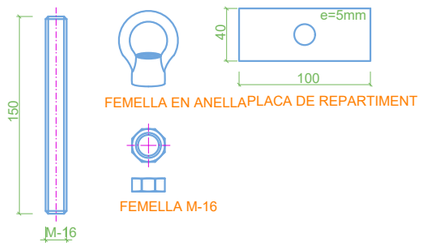

SUPORT ENGANXAMENT DE CORRIOLA
escala 1:2 (Cotes en mm)

DETALL
PERICÓ Ø POLIPROPILÈ Ø25 CM I 25 CM D'ALÇADA

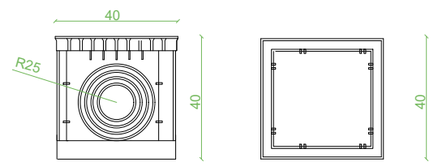

ALÇAT PLANTA

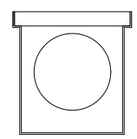

SECCIÓ

Ajuntament de Santa Coloma de Gramenet **Àrea de Serveis Territorials, Urbanisme, Começ i Mobilitat** Servei de Projectes i Obres	AUTOR URBIMEC Francesc Ventura i Parés, e.c.c.p	Projecte Projecte de reurbanització del c. de la Vinyals i tram d'Av. Pallaresa entre c. Balears i Av. de Ramon Berenguer	Plànol: REG DETALLS	Escala: DIN–A3: 1/200	Data: JULIOL 2023 Fitxer: 2007-12B-Reg_Detalls N° Plànol: 12B Full 01 de 01

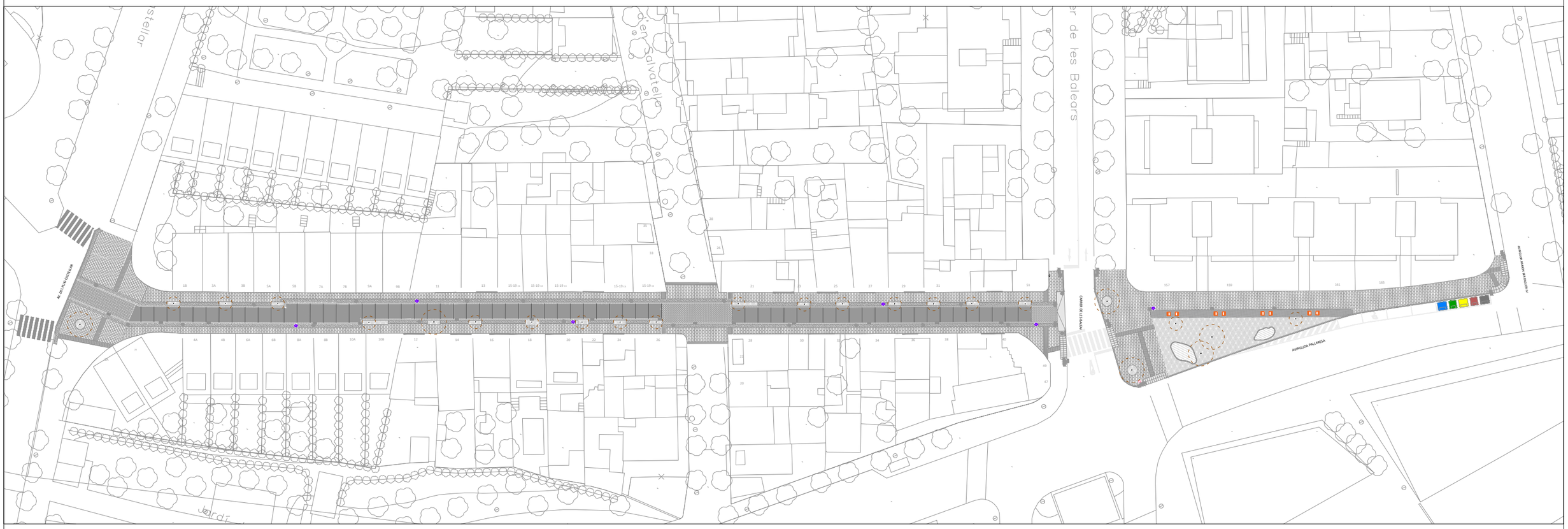

LLEGENDA 13A MOBILIARI

- PAPERERA TIPUS BARCELONA 60L
- PAPERERA EXISTENT
- CONTENIDORS
- CADIRA NEOBARCINO

Ajuntament de Santa Coloma de Gramenet	**Àrea de Serveis Territorials, Urbanisme, Començ i Mobilitat** Servei de Projectes i Obres	AUTOR URBIMEC Francesc Ventura i Parés, e.c.c.p	Projecte Projecte de reurbanització del c. de la Vinyals i tram d'Av. Pallaresa entre c. Balears i Av. de Ramon Berenguer	Plànol: MOBILIARI URBÀ PROPOSTA	Escala: DIN–A3: 1/750	Data: JULIOL 2023 Fitxer: 2011-03A-Planta_Mobiliari-urba N° Plànol: 13A Full 01 de 02

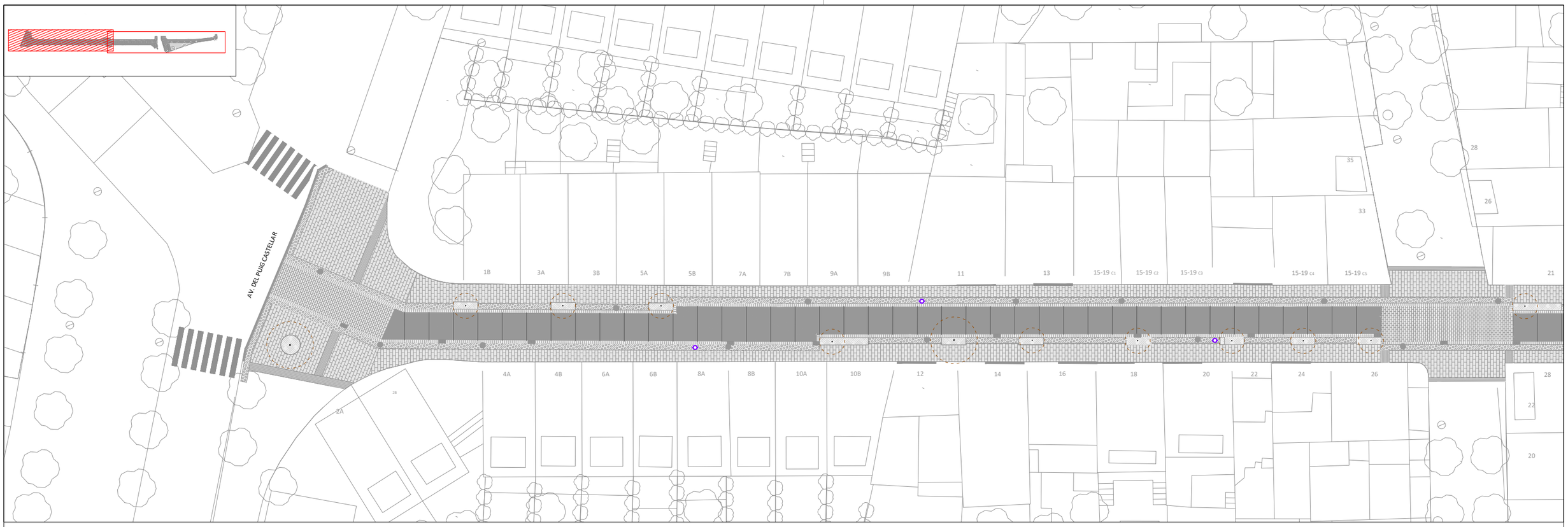

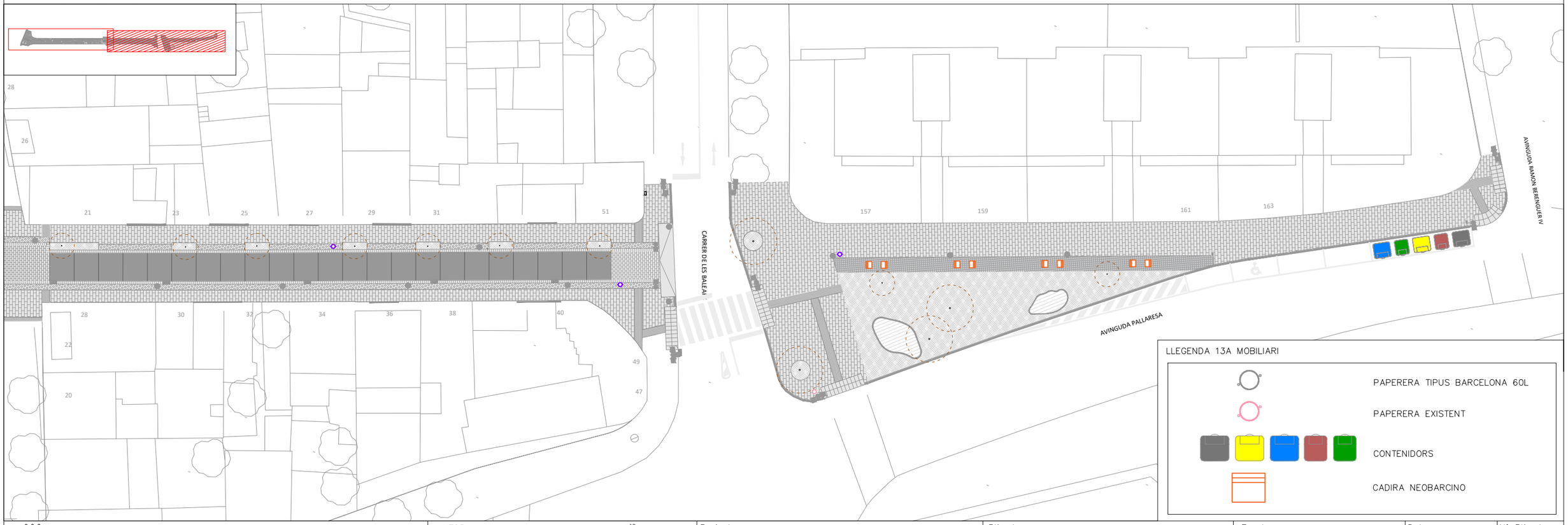

LLEGENDA 13A MOBILIARI

- PAPERERA TIPUS BARCELONA 60L
- PAPERERA EXISTENT
- CONTENIDORS
- CADIRA NEOBARCINO

Ajuntament de Santa Coloma de Gramenet

Àrea de Serveis Territorials, Urbanisme, Començ i Mobilitat

Servei de Projectes i Obres

AUTOR

URBIMEC

Francesc Ventura i Parés, e.c.c.p

Projecte

Projecte de reurbanització del c. de la Vinyals i tram d'Av. Pallaresa entre c. Balears i Av. de Ramon Berenguer

Plànol:

MOBILIARI URBÀ
PROPOSTA

Escala:

DIN–A3: 1/400

Data: JULIOL 2023

Fitxer: 2011-13A-Mobiliari-urbà-EP

N° Plànol: 13A

Full 02 de 02

DETALL PAPERERA D'ACER GALVANITZAT 60lts

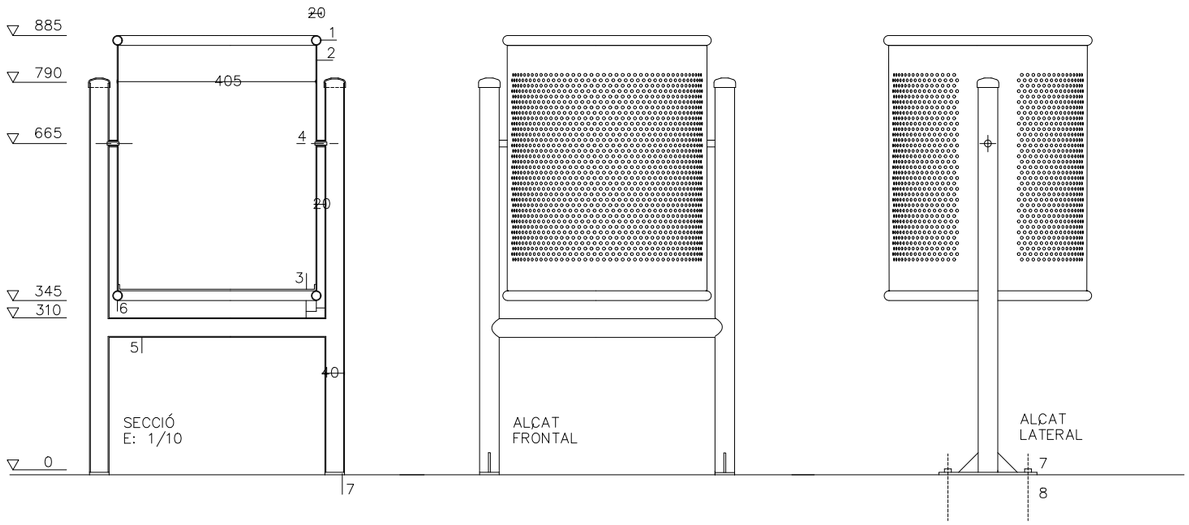

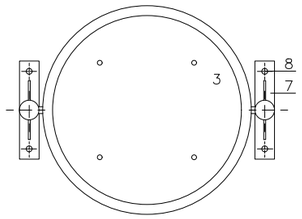

CARACTERÍSTIQUES

1. Tubular d'acer galvanitzat ø= 20mm e=1,5mm
2. Planxa perforada e=2mm
3. Planxa base paperera e=3mm amb dues perforacions de ø=8mm per al desguàs
4. Eix de gir
5. Tubular d'acer galvanitzat ø=30mm e=2mm
6. Suport paperera: tubular rodó d'acer galvanitzat ø40mm e=2mm
7. Pletina d'ancoratge amb cartel.les soldades amb dos perforacions ø=12mm
8. Subjecció: 4 perns d'expansió M8

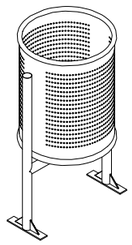

DETALL CADIRA NEOBARCINO

UM304NS

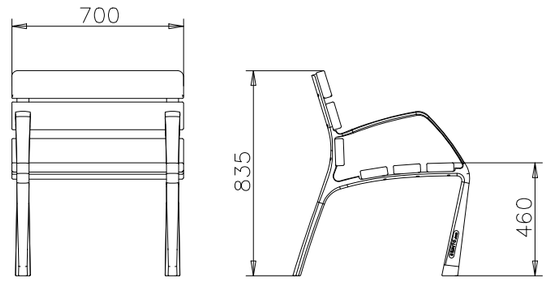

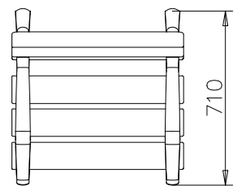

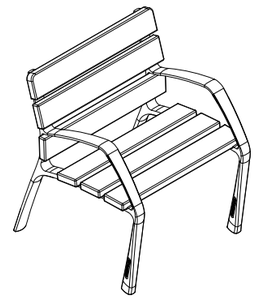

Ajuntament de Santa Coloma de Gramenet **Àrea de Serveis Territorials, Urbanisme, Començ i Mobilitat** Servei de Projectes i Obres	AUTOR URBIMEC Francesc Ventura i Parés, e.c.c.p	Projecte Projecte de reurbanització del c. de la Vinyals i tram d'Av. Pallaresa entre c. Balears i Av. de Ramon Berenguer	Plànol: MOBILIARI DETALLS	Escala: DIN–A3: 1/ 12.5	Data: JULIOL 2023 Fitxer: 2207-13B-Mobiliari_Detalls	Nº Plànol: 13B Full 01 de 01

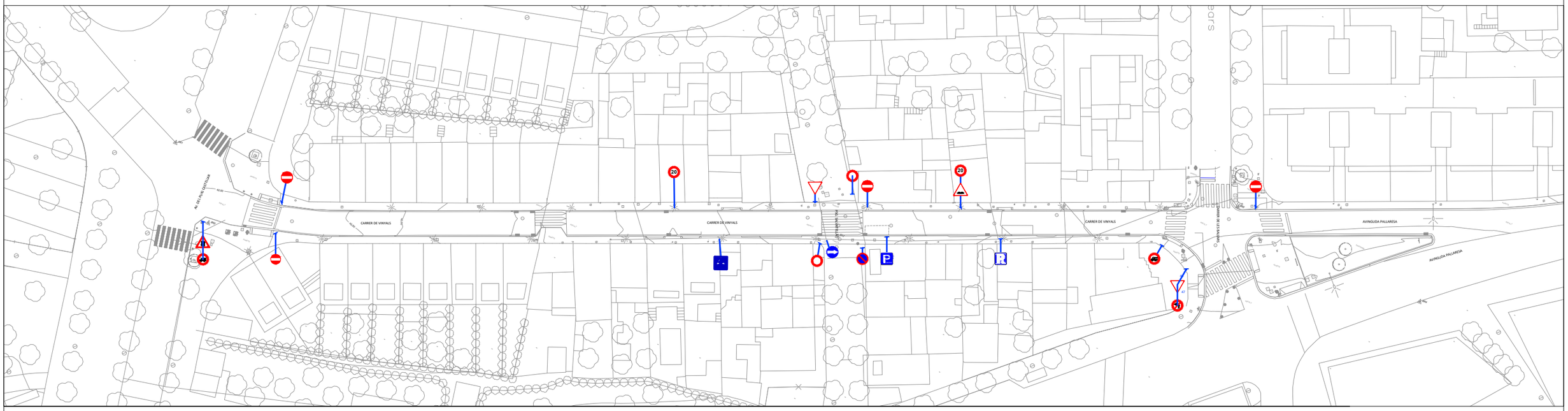

LLEGENDA 14A. SENYALITZACIÓ ESTAT ACTUAL

R–1 ALUMINI 70cm	R–100 ALUMINI 60cm	P–25 ALUMINI 60cm	R–301 ALUMINI 60cm	R–303 ALUMINI 60cm	PALS DE SENYALITZACIÓ VERTICAL ALUMINI 60cm A MANTENIR
P–100 ALUMINI 60cm	R–400a ALUMINI 60cm	R–106 ALUMINI 60cm	S–28 ALUMINI 60x40cm	S–17 ALUMINI 40x40cm	PALS DE SENYALITZACIÓ VERTICAL ALUMINI 60cm A DESMUNTAR
R–101 ALUMINI 60cm	R–307 ALUMINI 60cm	R–101 ALUMINI 60cm	P–15 ALUMINI 60cm		

Ajuntament de Santa Coloma de Gramenet

Àrea de Serveis Territorials, Urbanisme, Começ i Mobilitat

Servei de Projectes i Obres

AUTOR

URBIMEC

Francesc Ventura i Parés, e.c.c.p

Projecte

Projecte de reurbanització del c. de la Vinyals i tram d'Av. Pallaresa entre c. Balears i Av. de Ramon Berenguer

Plànol:

SEGURETAT VIAL
SENYALITZACIÓ HORITZONTAL I VERTICAL.
ESTAT ACTUAL

Escala:

DIN–A3: 1/750

Data: JULIOL 2023

Nº Plànol: 14A

Fitxer: 2207-14A-Senyalització-EA

Full 01 de 02

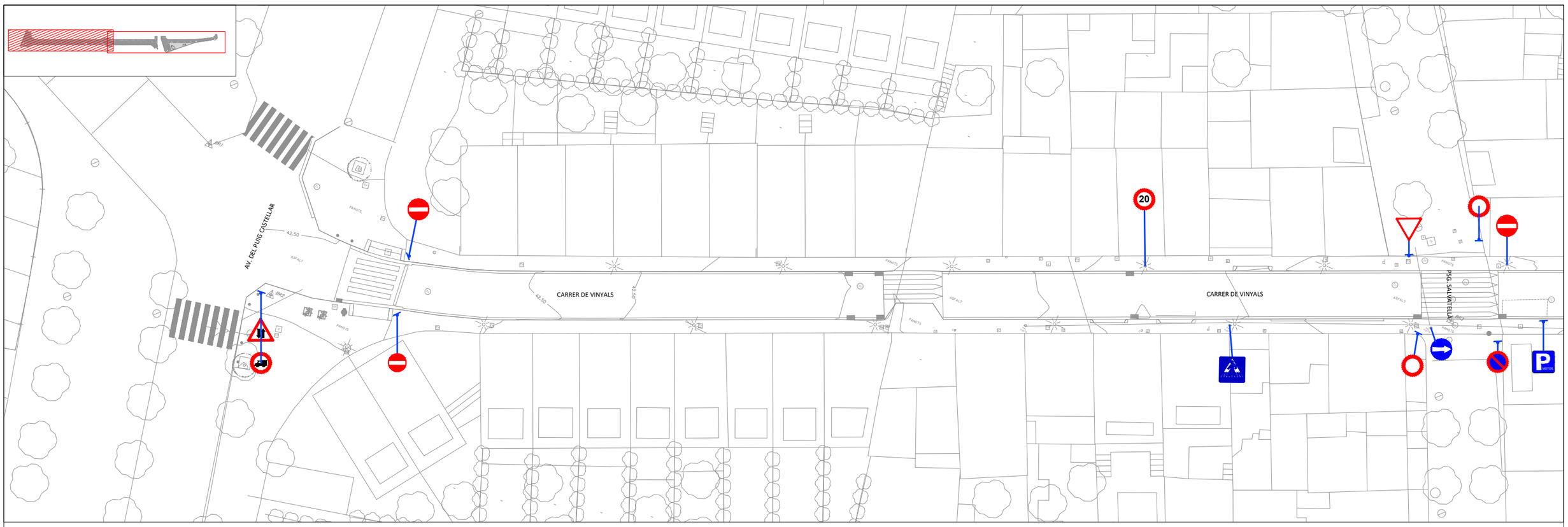

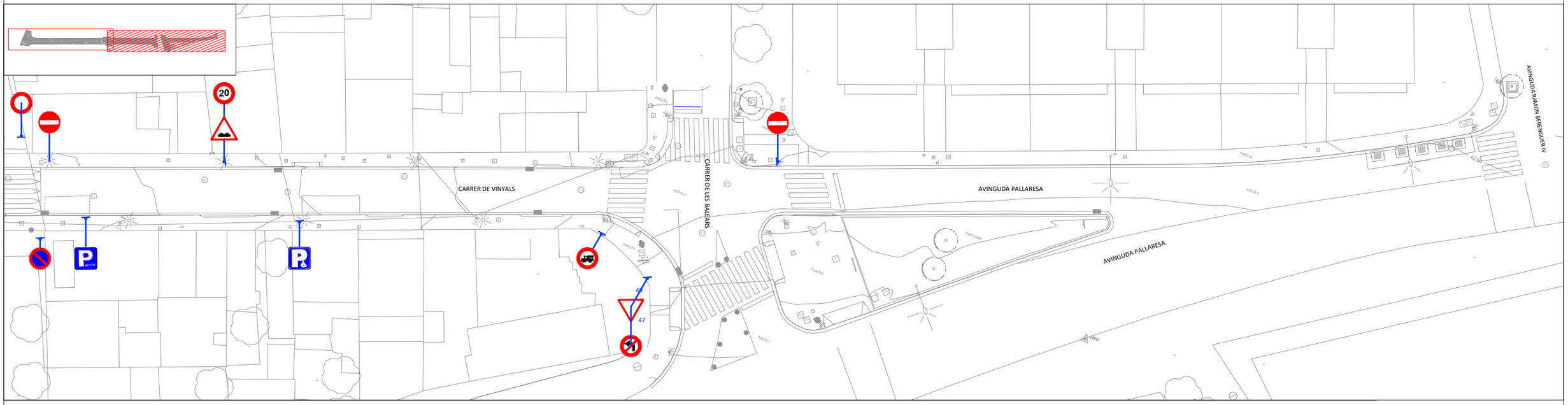

LLEGENDA 14A. SENYALITZACIÓ ESTAT ACTUAL

R–1 ALUMINI 70cm	R–100 ALUMINI 60cm	P–25 ALUMINI 60cm	R–301 ALUMINI 60cm	R–303 ALUMINI 60cm	PALS DE SENYALITZACIÓ VERTICAL ALUMINI 60cm A MANTENIR
P–100 ALUMINI 60cm	R–400a ALUMINI 60cm	R–106 ALUMINI 60cm	S–28 ALUMINI 60x40cm	S–17 ALUMINI 40x40cm	PALS DE SENYALITZACIÓ VERTICAL ALUMINI 60cm A DESMUNTAR
R–101 ALUMINI 60cm	R–307 ALUMINI 60cm	R–101 ALUMINI 60cm	P–15 ALUMINI 60cm		

Ajuntament de Santa Coloma de Gramenet

Àrea de Serveis Territorials, Urbanisme, Começ i Mobilitat

Servei de Projectes i Obres

AUTOR

URBIMEC

Francesc Ventura i Parés, e.c.c.p

Projecte

Projecte de reurbanització del c. de la Vinyals i tram d'Av. Pallaresa entre c. Balears i Av. de Ramon Berenguer

Plànol:

SEGURETAT VIAL

SENYALITZACIÓ HORITZONTAL I VERTICAL. ESTAT ACTUAL

Escala:

DIN–A3: 1/400

Data: JULIOL 2023

N° Plànol: 14A

Fitxer: 2207-14A-Senyalització EA

Full 02 de 02

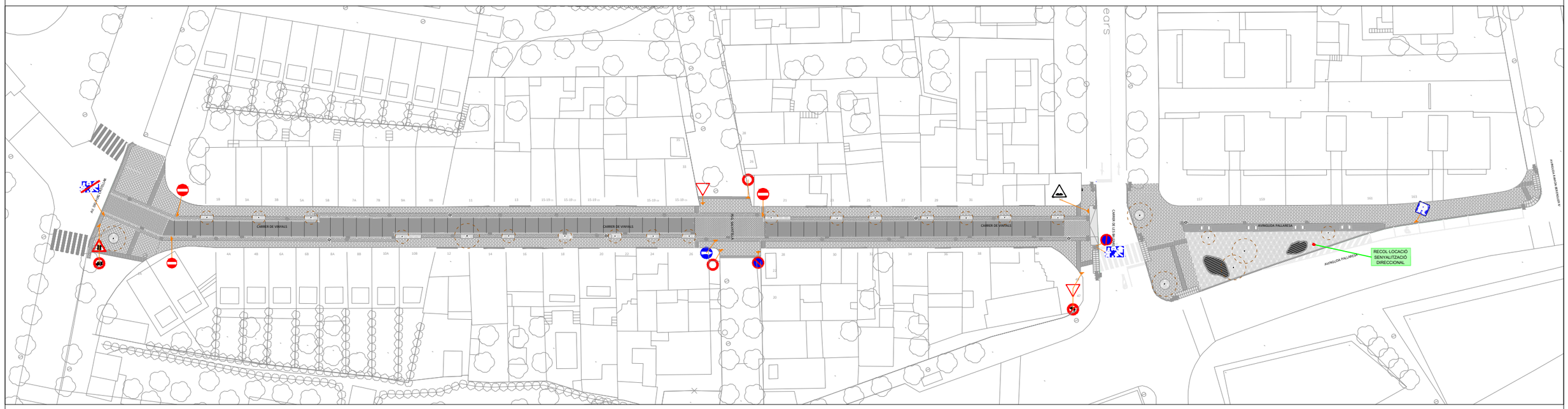

LLEGENDA 14B. SENYALITZACIÓ PROPOSTA

R-1 ALUMINI 70cm	R-100 ALUMINI 60cm	P-25 ALUMINI 60cm	R-301 ALUMINI 60cm	R-303 ALUMINI 60cm	PALS DE SENYALITZACIÓ VERTICAL ALUMINI 60cm EXISTENT A MANTENIR
P-100 ALUMINI 60cm	R-400a ALUMINI 60cm	R-106 ALUMINI 60cm	S-28 ALUMINI	S-17 ALUMINI	PALS DE SENYALITZACIÓ VERTICAL ALUMINI 60cm TRASLLADAT
R-101 ALUMINI 60cm	R-307 ALUMINI 60cm	R-101 ALUMINI 60cm	S-29 ALUMINI	P-15 ALUMINI 60cm	PALS DE SENYALITZACIÓ VERTICAL ALUMINI 60cm AFEGIT

Ajuntament de Santa Coloma de Gramenet

Àrea de Serveis Territorials, Urbanisme, Començ i Mobilitat

Servei de Projectes i Obres

AUTOR

URBIMEC

Francesc Ventura i Parés, e.c.c.p

Projecte

Projecte de reurbanització del c. de la Vinyals i tram d'Av. Pallaresa entre c. Balears i Av. de Ramon Berenguer

Plànol:

SEGURETAT VIAL

SENYALITZACIÓ HORITZONTAL I VERTICAL. PROPOSTA

Escala:

DIN-A3: 1/750

Data: JULIOL 2023

Nº Plànol: 14B

Fitxer: 2207-14B-SENY-Proposta

Full 01 de 02

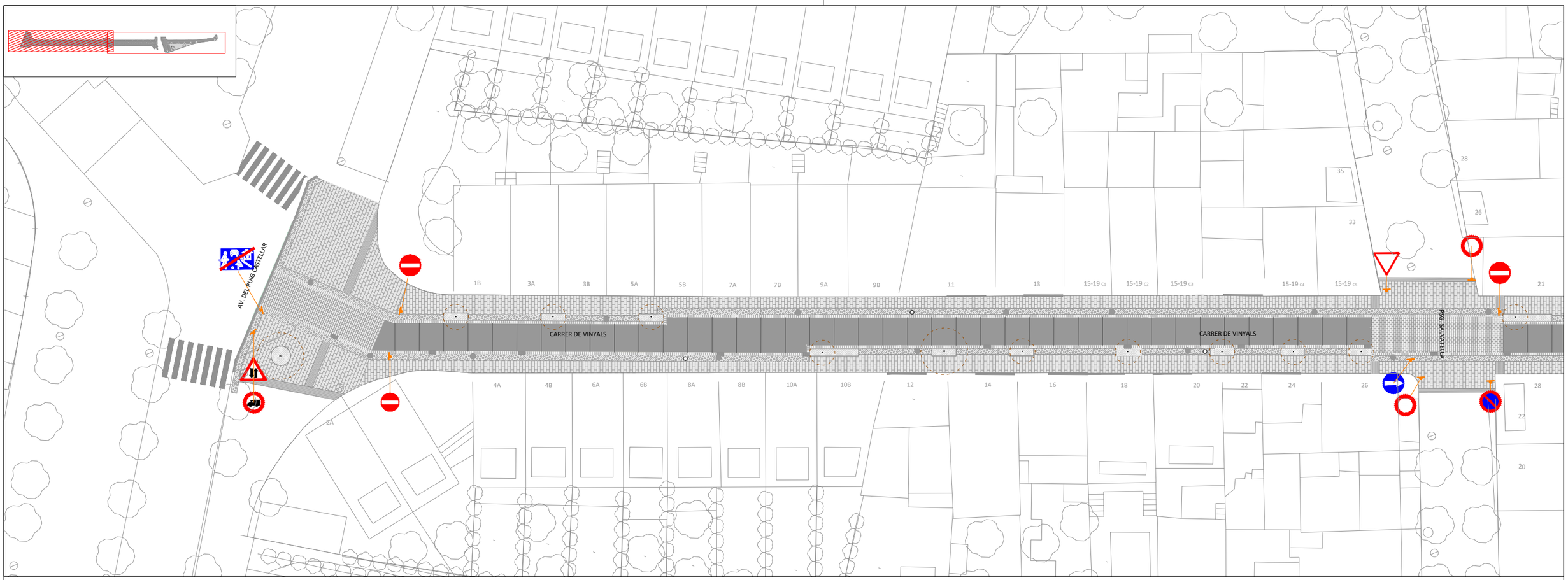

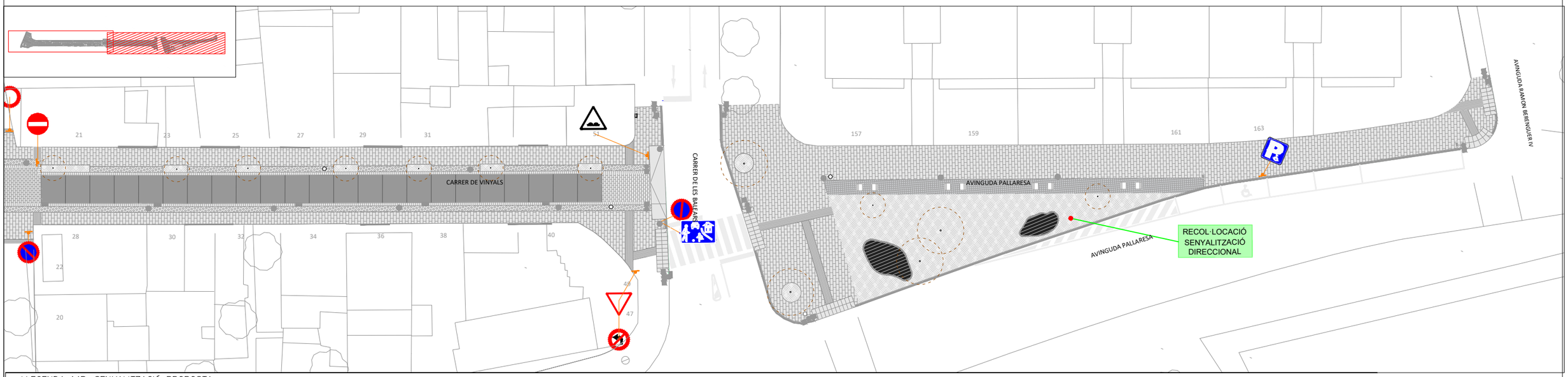

LLEGENDA 14B. SENYALITZACIÓ PROPOSTA

R–1 ALUMINI 70cm	R–100 ALUMINI 60cm	P–25 ALUMINI 60cm	R–301 ALUMINI 60cm	R–303 ALUMINI 60cm	PALS DE SENYALITZACIÓ VERTICAL ALUMINI 60cm EXISTENT A MANTENIR
P–100 ALUMINI 60cm	R–400a ALUMINI 60cm	R–106 ALUMINI 60cm	S–28 ALUMINI	S–17 ALUMINI	PALS DE SENYALITZACIÓ VERTICAL ALUMINI 60cm TRASLLADAT
R–101 ALUMINI 60cm	R–307 ALUMINI 60cm	R–101 ALUMINI 60cm	S–29 ALUMINI	P–15 ALUMINI 60cm	PALS DE SENYALITZACIÓ VERTICAL ALUMINI 60cm AFEGIT

Ajuntament de Santa Coloma de Gramenet

Àrea de Serveis Territorials, Urbanisme, Començ i Mobilitat

Servei de Projectes i Obres

AUTOR

URBIMEC

Francesc Ventura i Parés, e.c.c.p

Projecte

Projecte de reurbanització del c. de la Vinyals i tram d'Av. Pallaresa entre c. Balears i Av. de Ramon Berenguer

Plànol:

SEGURETAT VIAL
SENYALITZACIÓ HORITZONTAL I VERTICAL.
PROPOSTA

Escala:

DIN–A3: 1/400

Data: JULIOL 2023

N° Plànol: 14B

Fitxer: 2207-14B-SENY-Proposta

Full 02 de 02

SENYALITZACIÓ HORITZONTAL

E-21 En cordó sense delimitació de places

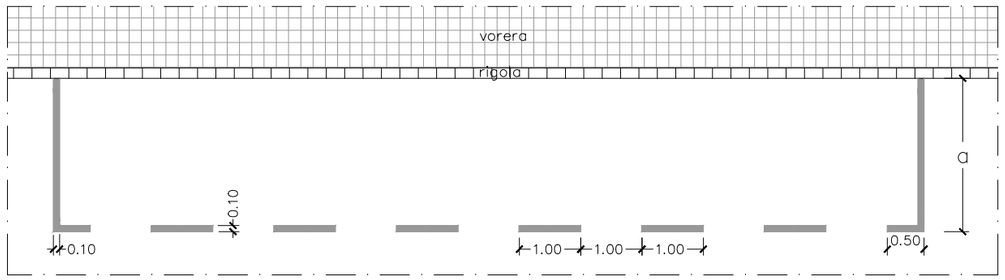

AMPLADA a:
- APARCAMENT DE MOTOS 1m
- APARCAMENT DE TURISMES , minim 1.80m, recomanat 2.00m
- APARCAMENT CAMIONS i/o AUTOBUSOS 2.50m

E-1
Línia de detenció

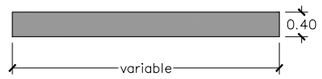

E-78 PMR
Es col.locarà en els places d'aparcament reservades per a disminuïts

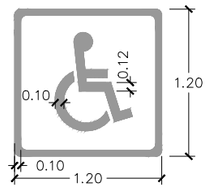

E-22 En cordó amb delimitació de places

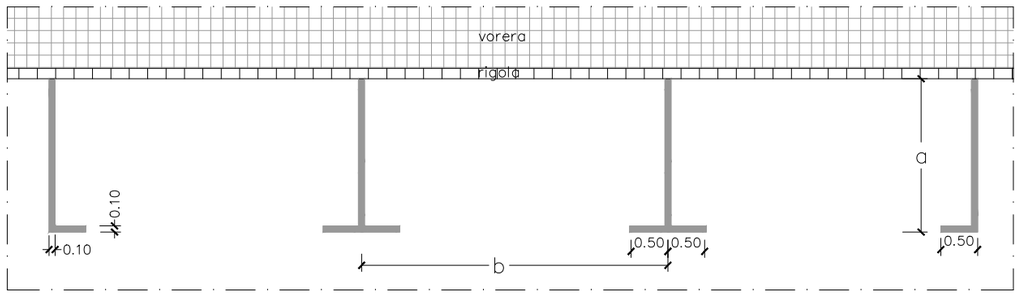

AMPLADA a:
- APARCAMENT DE TURISMES , minim 1.80m, recomanat 2.00m
- APARCAMENT CAMIONS i/o AUTOBUSOS 2.50m

LONGITUD b de cada PLAÇA:
- APARCAMENT de MOTOS: 2.00m
- APARCAMENT de TURISMES: 5.00m

E-82
Dos contenidors en zona d'aparcament en cordó

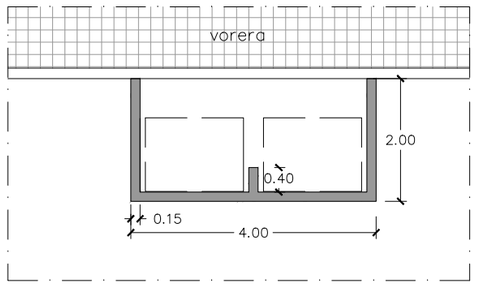

E-13 Línia en ziga-zaga. Zones càrrega-descàrrega

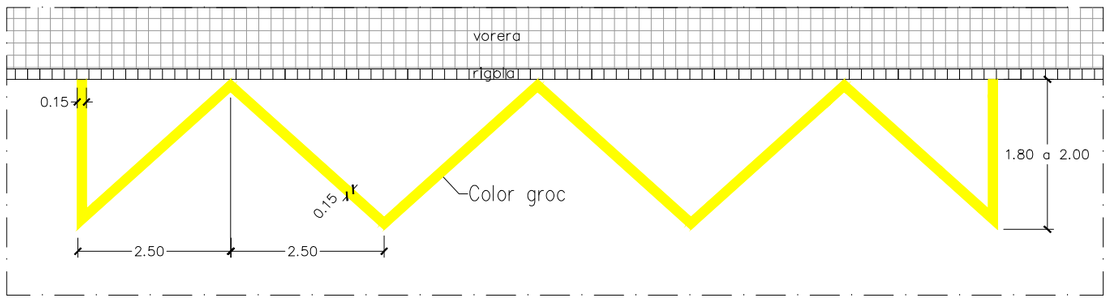

PAS DE VIANANTS AMB SEMÀFORS – CARRER BALEARS

E-4a A ≥ 4,00 m (2,50m si v ≤ 40Km/h)

E-4b A ≥ 4,00 m

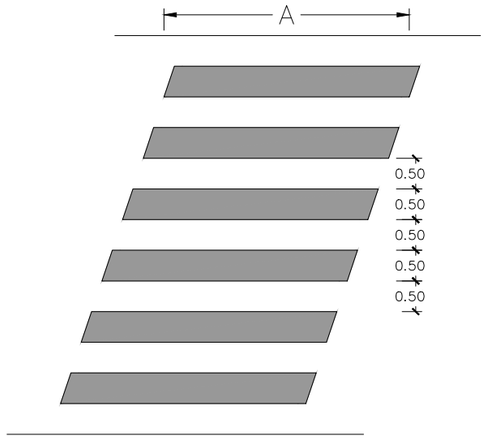

Ajuntament de Santa Coloma de Gramenet **Àrea de Serveis Territorials, Urbanisme, Começ i Mobilitat** Servei de Projectes i Obres	AUTOR URBIMEC Francesc Ventura i Parés, e.c.c.p	Projecte Projecte de reurbanització del c. de la Vinyals i tram d'Av. Pallaresa entre c. Balears i Av. de Ramon Berenguer	Plànol: Seguretat Vial Senyalització horitzontal i vertical - Detalls	Escala: DIN–A3: 1/100	Data: JULIOL 2023 Fitxer: 2207-14C-Senyal H V_Detalls	Nº Plànol: 14C Full 01 de 02

SENYALITZACIÓ VERTICAL

PAL DE SUPORT

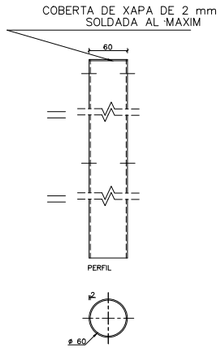

SENYALS

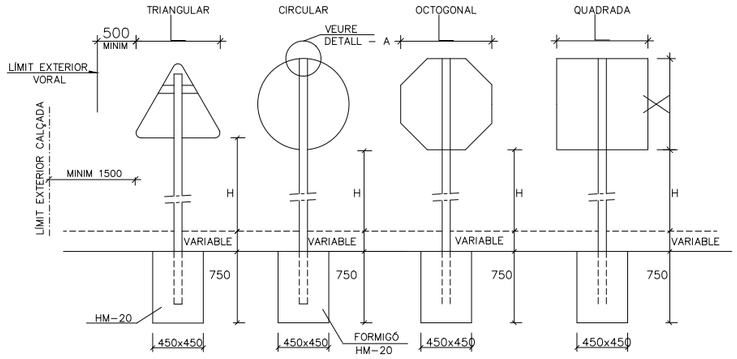

PERFIL D'ALUMINI PER CARTELLS

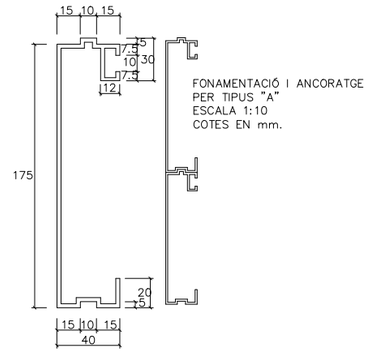

FONAMENTACIÓ I ANCORATGE
PER TIPUS "A"
ESCALA 1:10
COTES EN mm.

ANCLATGE DE SENYALS A SUPORT (DETALL –A–)

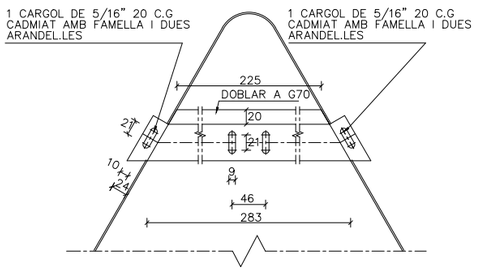

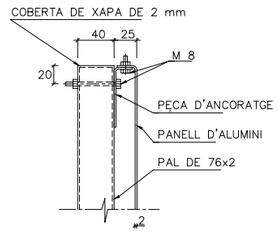

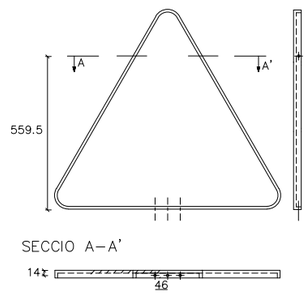

NOTA SENYALITZACIÓ VERTICAL

DIMENSIÓ	△	○	□	▭
L	700	600	400	800
X	-	-	400	400
H	1500	1500	1500	1200

ESPECIFICACIONS PARTICULARS
- ELS SUPORTS HAN DE SER D'ALUMINI, D60mm
- L'ALÇADA MÍNIMA DE LA SENYAL RESPECTE EL TERRA SERÀ DE 2200mm
- DISTANCIA MÍNIMA EXTERIOR SENYAL/CALÇADA SERÀ DE 0.60m

NOTA
LA LONGITUD DEL PAL DEPENDRÀ DEL TIPUS DE SENYAL A COL.LOCAR COTES EN MILÍMETRES

UBICACIÓ SENYALS VERTICAL

ESPECIFICACIONS PARTICULARS
- ELS SUPORTS HAN DE SER D'ALUMINI D60mm
- L'ALÇADA MÍNIMA DE LA SENYAL RESPECTE EL TERRA SERÀ DE 2200mm
- DISTANCIA MÍNIMA EXTERIOR SENYAL/CALÇADA SERÀ DE 0.60m

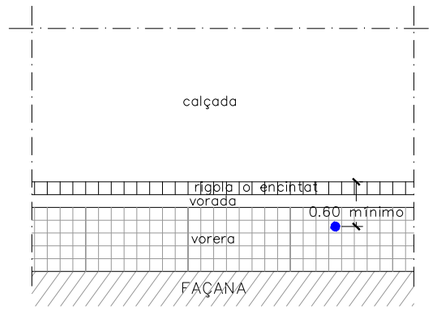

LLEGENDA 14D SEGURETAT VIAL

- SEMÀFORS A RETIRAR
- SEMÀFORS A DESPLAÇAR
- SEMÀFORS A MANTENIR

Ajuntament de Santa Coloma de Gramenet **Àrea de Serveis Territorials, Urbanisme, Començ i Mobilitat** Servei de Projectes i Obres	AUTOR URBIMEC Francesc Ventura i Parés, e.c.c.p	Projecte Projecte de reurbanització del c. de la Vinyals i tram d'Av. Pallaresa entre c. Balears i Av. de Ramon Berenguer	Plànol: SEGURETAT VIAL SEMAFORITZACIÓ ESTAT ACTUAL	Escala: DIN–A3: 1/750	Data: JULIOL 2023 Fitxer: 2207-14D-Semaforització-EA	N° Plànol: 14D Full 01 de 02

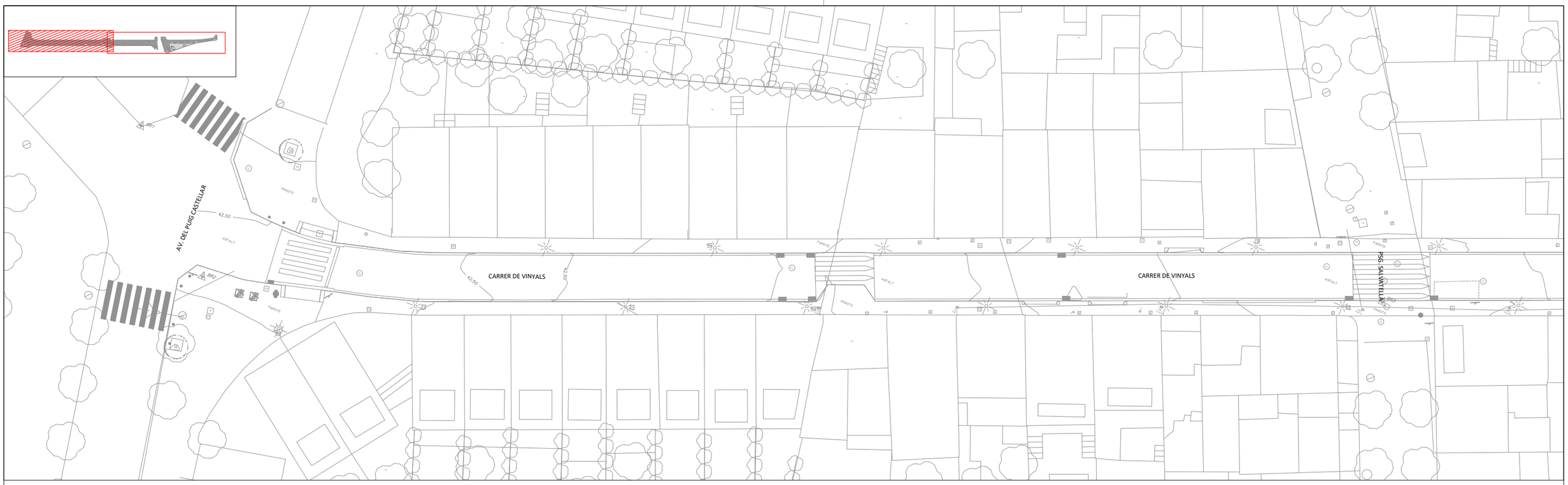

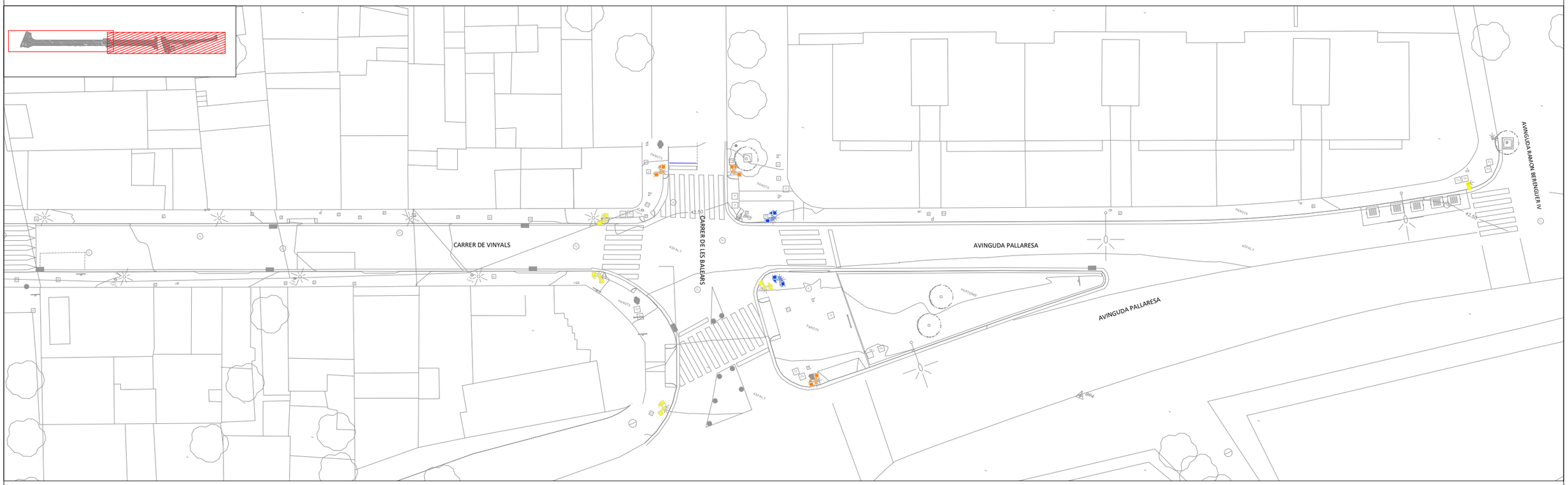

LLEGENDA 14D SEGURETAT VIAL

- SEMÀFORS A RETIRAR
- SEMÀFORS A DESPLAÇAR
- SEMÀFORS A MANTENIR

Ajuntament de Santa Coloma de Gramenet **Àrea de Serveis Territorials, Urbanisme, Començ i Mobilitat** Servei de Projectes i Obres	AUTOR URBIMEC Francesc Ventura i Parés, e.c.c.p	Projecte Projecte de reurbanització del c. de la Vinyals i tram d'Av. Pallaresa entre c. Balears i Av. de Ramon Berenguer	Plànol: SEGURETAT VIAL SEMAFORITZACIÓ ESTAT ACTUAL	Escala: DIN–A3: 1/250	Data: JULIOL 2023 Fitxer: 2207-14D-Semaforització-EA	N° Plànol: 14D Full 02 de 02

SEMÀFOR POLICARBONAT SISTEMA ÒPTIC LED DE DIÀMETRE 210MM LENT DE COLOR NORMAL DE VEHICLES 13/200

SEMÀFOR POLICARBONAT SISTEMA ÒPTIC LED RECTANGULAR 12/200 FIGURA VERMELLA I VERDA PER A VIANANTS

SEMÀFOR POLICARBONAT SISTEMA ÒPTIC LED DE DIÀMETRE 210mm UNA CARA I UN FOCUS 11/200 PER INTERMITENCIA DE VECHICLES

Ajuntament de Santa Coloma de Gramenet **Àrea de Serveis Territorials, Urbanisme, Començ i Mobilitat** Servei de Projectes i Obres	AUTOR URBIMEC Francesc Ventura i Parés, e.c.c.p	Projecte Projecte de reurbanització del c. de la Vinyals i tram d'Av. Pallaresa entre c. Balears i Av. de Ramon Berenguer	Plànol: SEGURETAT VIAL SEMAFORITZACIÓ PROPOSTA	Escala: DIN–A3: 1/750	Data: JULIOL 2023	Nº Plànol: 14E
					Fitxer: 2207-14E-Semaforització-EP	Full 01 de 02

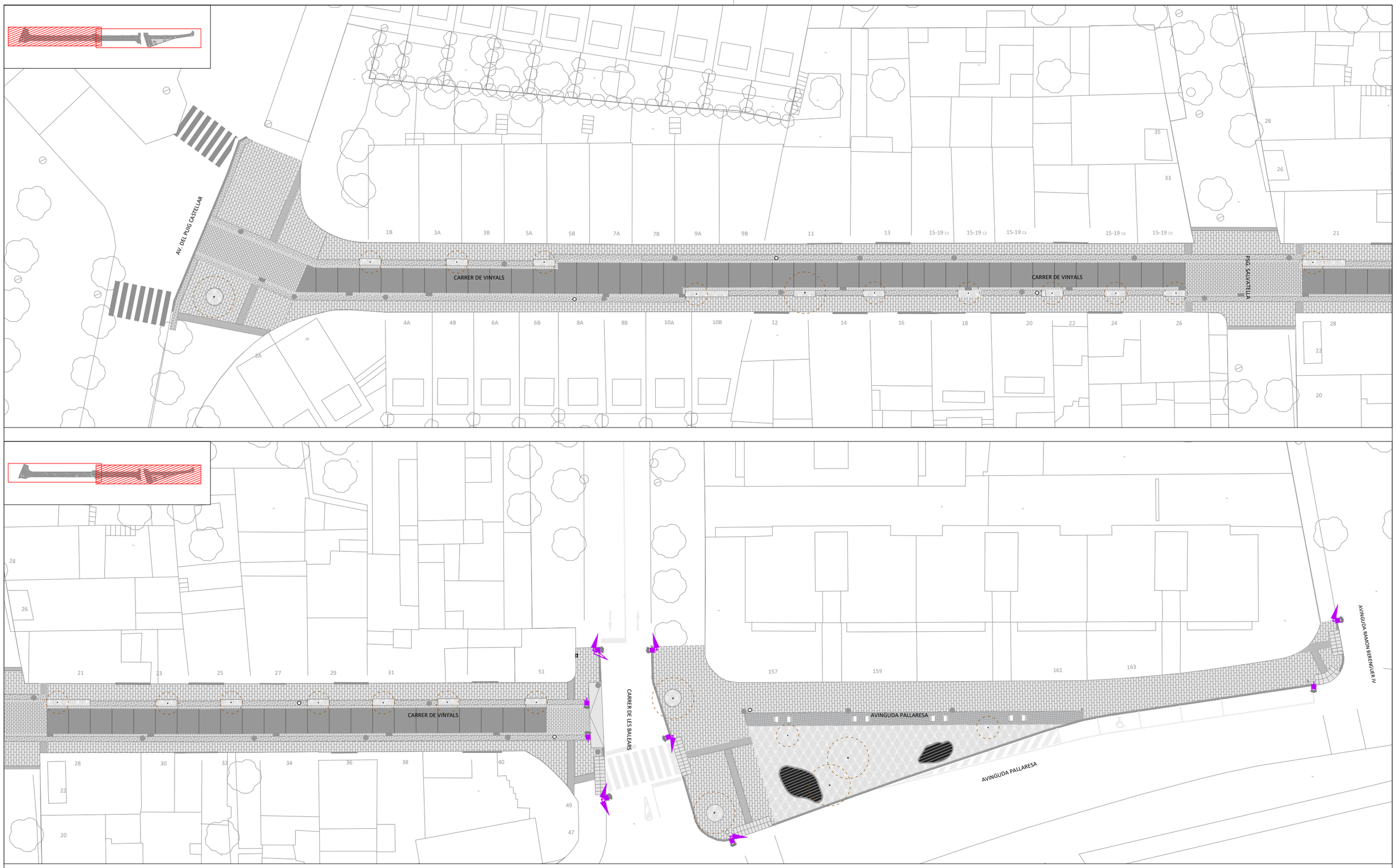

SEMÀFOR POLICARBONAT SISTEMA ÒPTIC LED DE DIÀMETRE 210MM LENT DE COLOR NORMAL DE VEHICLES 13/200

SEMÀFOR POLICARBONAT SISTEMA ÒPTIC LED RECTANGULAR 12/200 FIGURA VERMELLA I VERDA PER A VIANANTS

SEMÀFOR POLICARBONAT SISTEMA ÒPTIC LED DE DIÀMETRE 210mm UNA CARA I UN FOCUS 11/200 PER INTERMITENCIA DE VECHICLES

Ajuntament de Santa Coloma de Gramenet **Àrea de Serveis Territorials, Urbanisme, Começ i Mobilitat** Servei de Projectes i Obres	AUTOR URBIMEC Francesc Ventura i Parés, e.c.c.p	Projecte Projecte de reurbanització del c. de la Vinyals i tram d'Av. Pallaresa entre c. Balears i Av. de Ramon Berenguer	Plànol: SEGURETAT VIAL SEMAFORITZACIÓ PROPOSTA	Escala: DIN–A3: 1/400	Data: JULIOL 2023	Nº Plànol: 14E
					Fitxer: 2207-14E-Semaforització-EP	Full 02 de 02

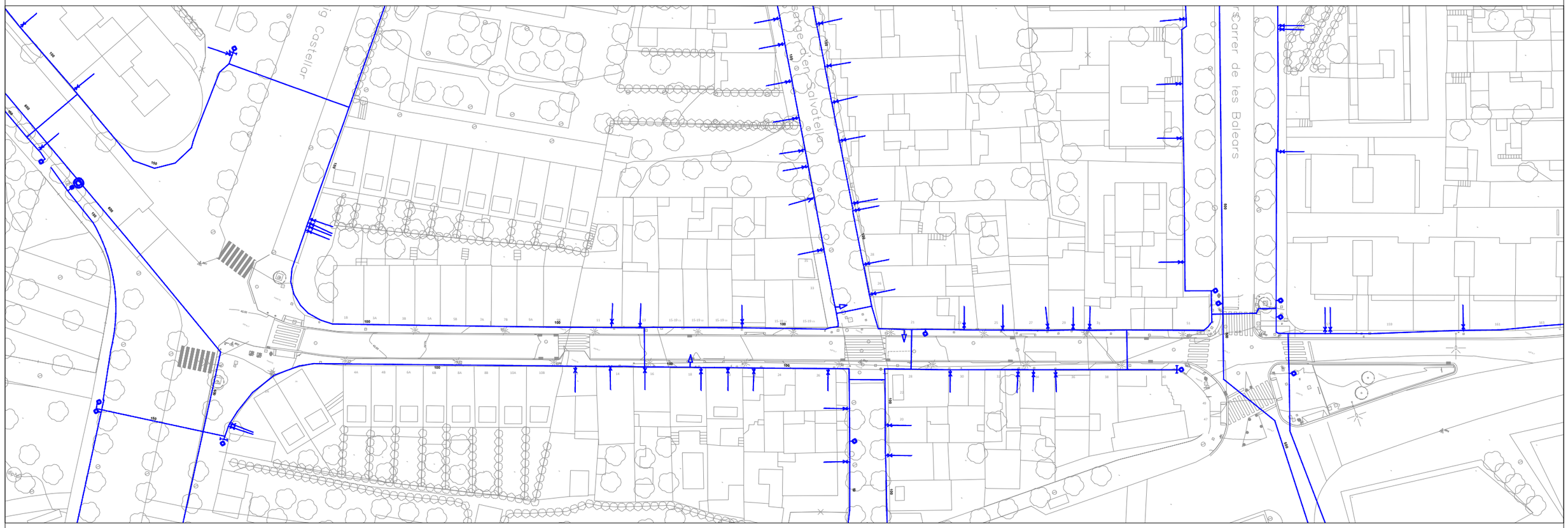

LLEGENDA 15A1 AIGUA POTABLE ESTAT ACTUAL

- XARXA D'AIGUA EXISTENT
- DESCÀRREGA
- HIDRANT
- RAMAL

Ajuntament de Santa Coloma de Gramenet **Àrea de Serveis Territorials, Urbanisme, Começ i Mobilitat** Servei de Projectes i Obres	AUTOR URBIMEC Francesc Ventura i Parés, e.c.c.p	Projecte Projecte de reurbanització del c. de la Vinyals i tram d'Av. Pallaresa entre c. Balears i Av. de Ramon Berenguer	Plànol: SERVEIS AFECTATS AIGUA POTABLE. ESTAT ACTUAL	Escala: DIN–A3: 1/750	Data: JULIOL 2023	N° Plànol: 15A1
					Fitxer: 2207-15A-Aigua potable	Full 01 de 02

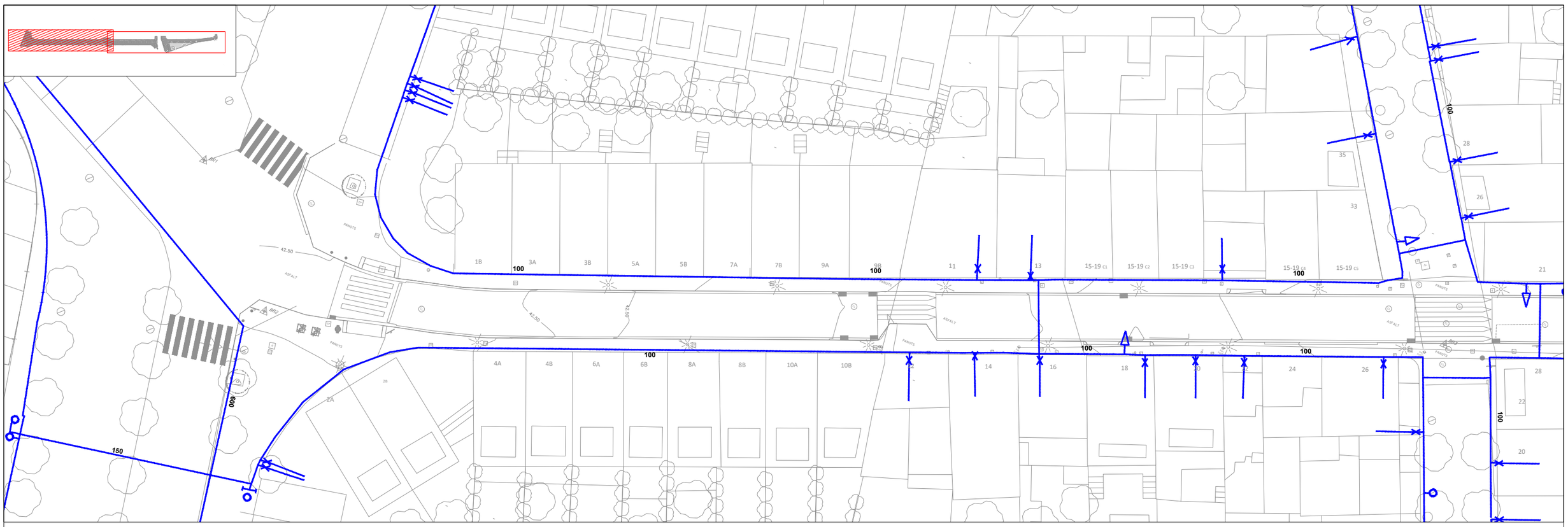

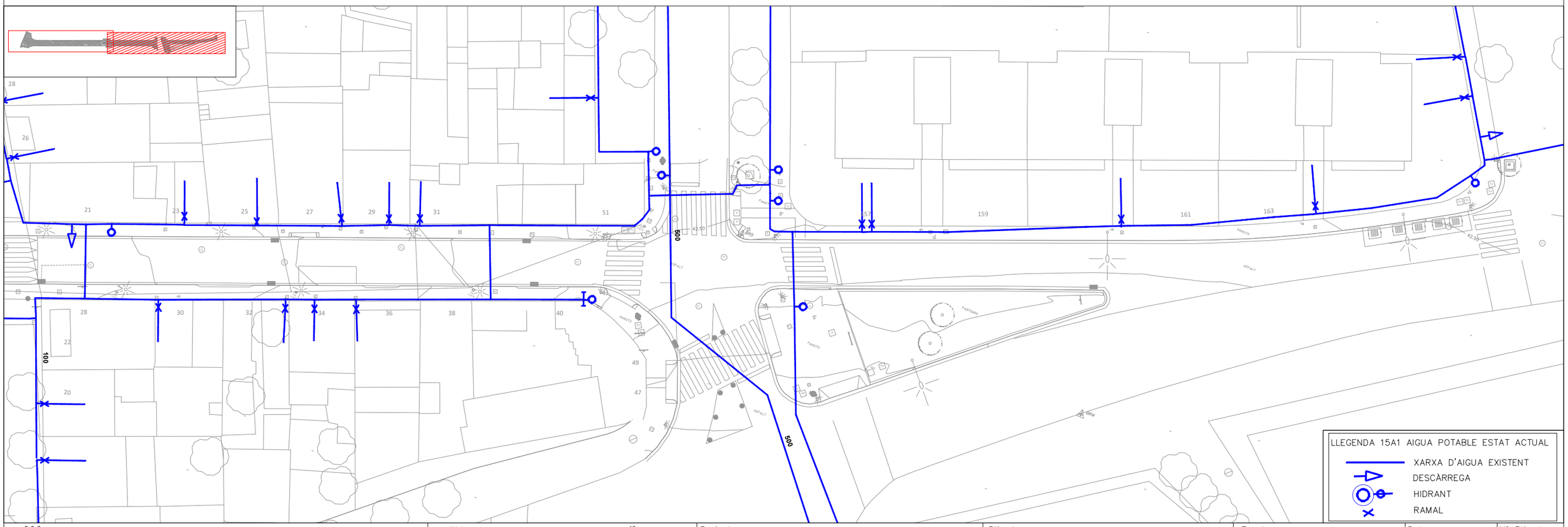

LLEGENDA 15A1 AIGUA POTABLE ESTAT ACTUAL

- XARXA D'AIGUA EXISTENT
- DESCÀRREGA
- HIDRANT
- RAMAL

Ajuntament de Santa Coloma de Gramenet **Àrea de Serveis Territorials, Urbanisme, Començ i Mobilitat** Servei de Projectes i Obres	AUTOR URBIMEC Francesc Ventura i Parés, e.c.c.p	Projecte Projecte de reurbanització del c. de la Vinyals i tram d'Av. Pallaresa entre c. Balears i Av. de Ramon Berenguer	Plànol: SERVEIS AFECTATS AIGUA POTABLE. ESTAT ACTUAL	Escala: DIN–A3: 1/400	Data: JULIOL 2023 Fitxer: 2207-15A-Aigua potable	N° Plànol: 15A1 Full 02 de 02

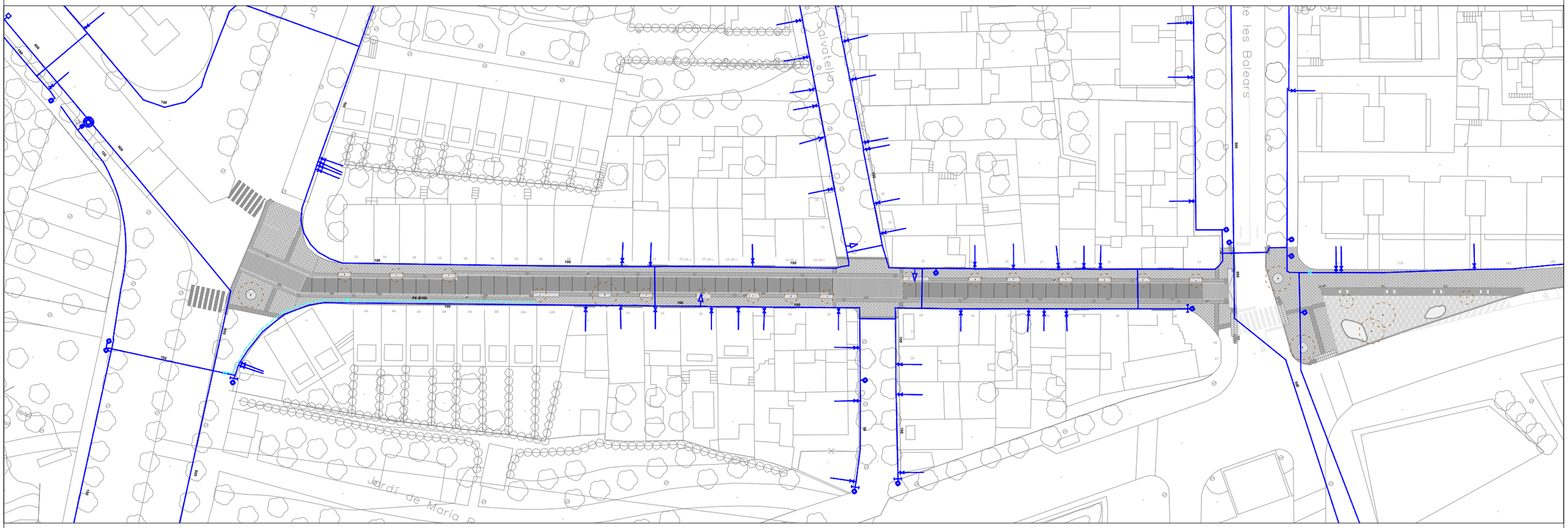

LLEGENDA 15A2 AIGUA POTABLE PROPOSTA

- XARXA D'AIGUA EXISTENT
- DESCÀRREGA
- HIDRANT
- RAMAL
- CANONADA PEAD 150mm
- ARQUETA DE REGISTRE 40X40cm

Ajuntament de Santa Coloma de Gramenet **Àrea de Serveis Territorials, Urbanisme, Começ i Mobilitat** Servei de Projectes i Obres	AUTOR URBIMEC Francesc Ventura i Parés, e.c.c.p	Projecte Projecte de reurbanització del c. de la Vinyals i tram d'Av. Pallaresa entre c. Balears i Av. de Ramon Berenguer	Plànol: SERVEIS AFECTATS AIGUA POTABLE. OBRES A EXECUTAR	Escala: DIN–A3: 1/750	Data: JULIOL 2023 Fitxer: 2207-15A-Aigua potable	N° Plànol: 15A2 Full 01 de 02

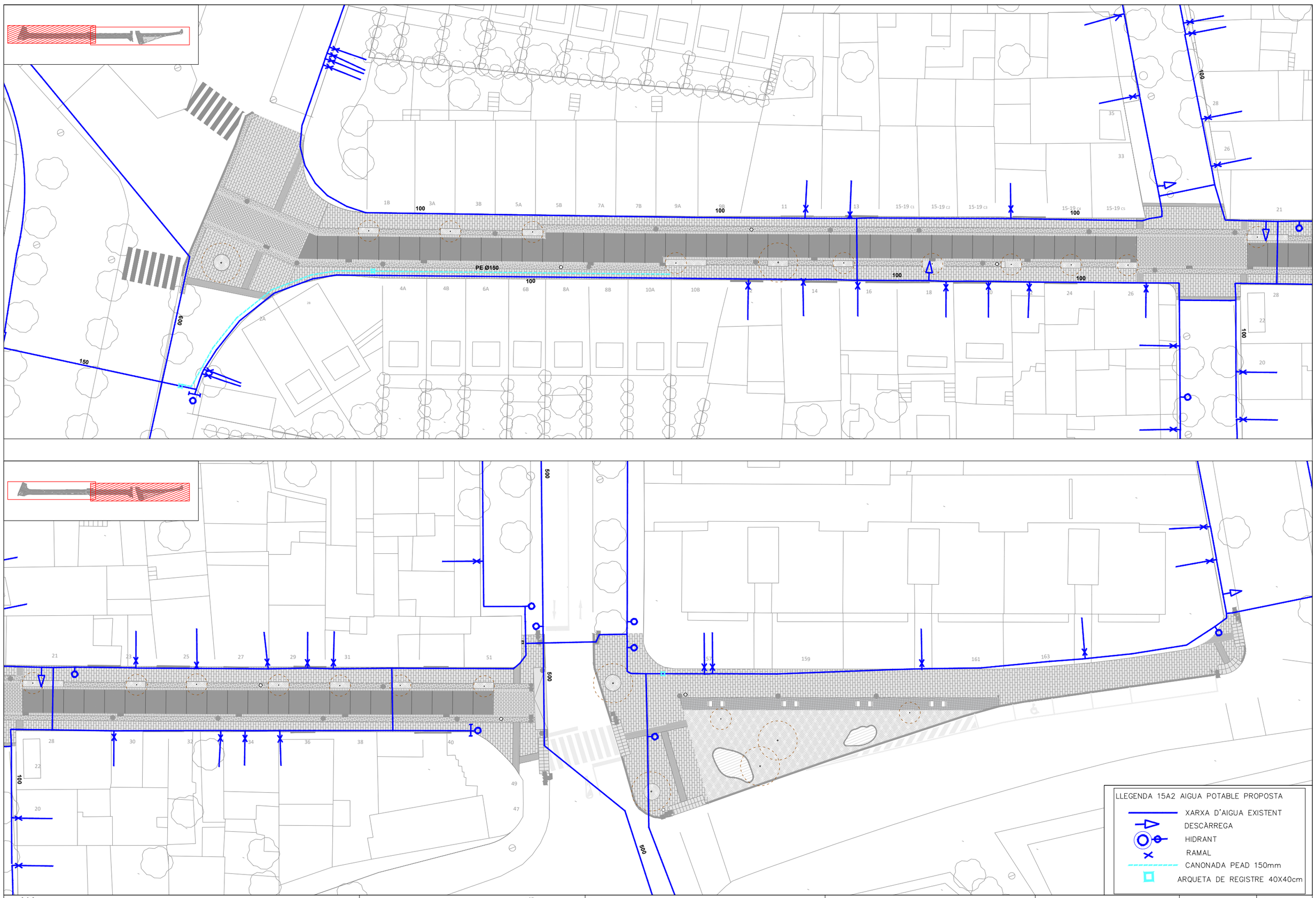

Ajuntament de Santa Coloma de Gramenet

Àrea de Serveis Territorials, Urbanisme, Começ i Mobilitat

Servei de Projectes i Obres

AUTOR

URBIMEC

Francesc Ventura i Parés, e.c.c.p

Projecte

Projecte de reurbanització del c. de la Vinyals i tram d'Av. Pallaresa entre c. Balears i Av. de Ramon Berenguer

Plànol:

SERVEIS AFECTATS

AIGUA POTABLE. OBRES A EXECUTAR

Escala:

DIN–A3: 1/400

Data: JULIOL 2023

N° Plànol: 15A2

Fitxer: 2207-15A-Aigua potable

Full 02 de 02

LLEGENDA 15B ELECTRICITAT MT ESTAT ACTUAL

TRAMS MT	TRAZAS MT
AERI TRENAT	SOTERRAT
AERI NU	CENTRE DE DISTRIBUCIÓ
SOTERRAT	

Ajuntament de Santa Coloma de Gramenet **Àrea de Serveis Territorials, Urbanisme, Começ i Mobilitat** Servei de Projectes i Obres	AUTOR URBIMEC Francesc Ventura i Parés, e.c.c.p	Projecte Projecte de reurbanització del c. de la Vinyals i tram d'Av. Pallaresa entre c. Balears i Av. de Ramon Berenguer	Plànol: SERVEIS AFECTATS MITJA TENSIÓ. ESTAT ACTUAL	Escala: DIN–A3: 1/750	Data: JULIOL 2023 Fitxer: 2207-15B-Mitja tensió	N° Plànol: 15B Full 01 de 02

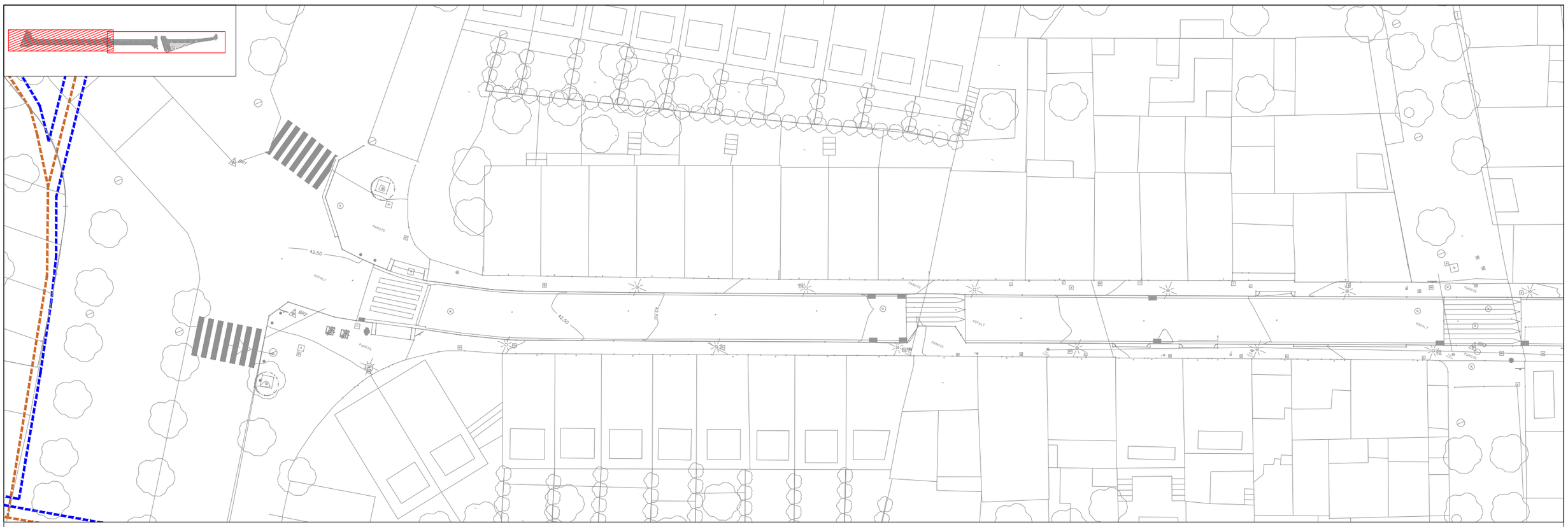

LLEGENDA 15B ELECTRICITAT MT ESTAT ACTUAL

TRAMS MT
- AERI TRENAT
- AERI NU
- SOTERRAT

TRAZAS MT
- SOTERRAT
- CENTRE DE DISTRIBUCIÓ

Ajuntament de Santa Coloma de Gramenet

Àrea de Serveis Territorials, Urbanisme, Começ i Mobilitat

Servei de Projectes i Obres

AUTOR

URBIMEC

Francesc Ventura i Parés, e.c.c.p

Projecte

Projecte de reurbanització del c. de la Vinyals i tram d'Av. Pallaresa entre c. Balears i Av. de Ramon Berenguer

Plànol:

SERVEIS AFECTATS

MITJA TENSIÓ. ESTAT ACTUAL

Escala:

DIN–A3: 1/200

Data: JULIOL 2023

N° Plànol: 15B

Fitxer: 2207-15B-Mitja tensió

Full 02 de 02

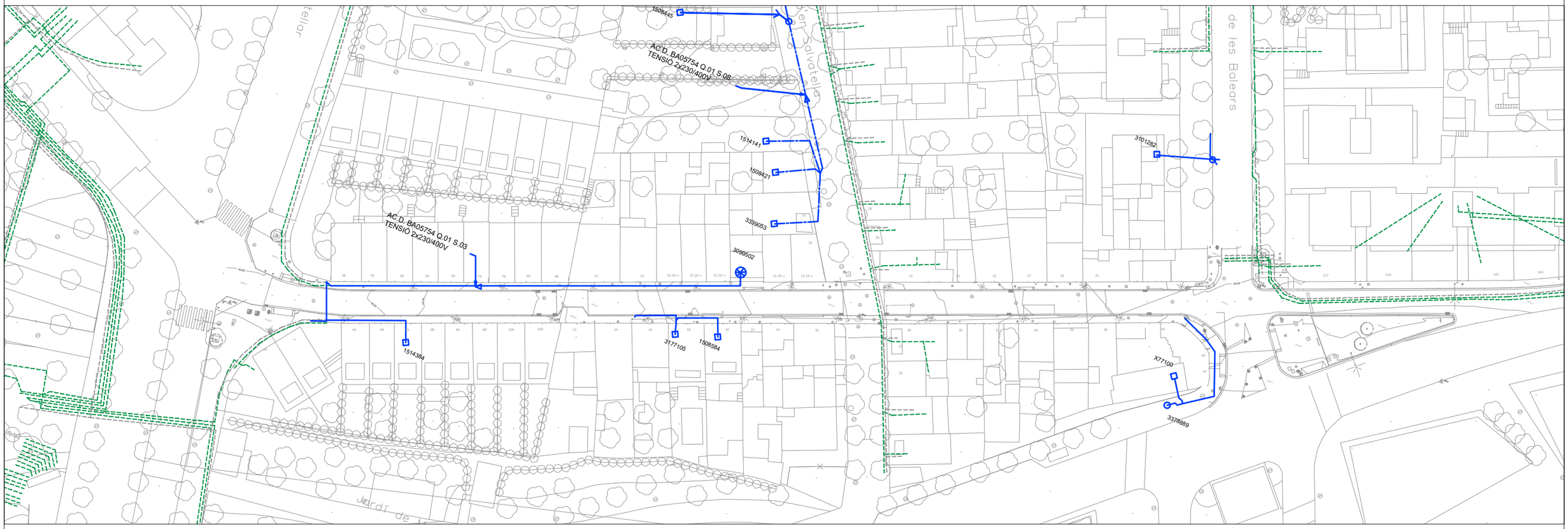

LLEGENDA 15C ELECTRICITAT BT ESTAT ACTUAL

TRAMS BT
- AERI TRENAT
- AERI NU
- SOTERRAT

TRAZAS BT
- SOTERRAT

Ajuntament de Santa Coloma de Gramenet **Àrea de Serveis Territorials, Urbanisme, Començ i Mobilitat** Servei de Projectes i Obres	AUTOR URBIMEC Francesc Ventura i Parés, e.c.c.p	Projecte Projecte de reurbanització del c. de la Vinyals i tram d'Av. Pallaresa entre c. Balears i Av. de Ramon Berenguer	Plànol: SERVEIS AFECTATS BAIXA TENSIÓ. ESTAT ACTUAL	Escala: DIN–A3: 1/750	Data: JULIOL 2023	Nº Plànol: 15C1
					Fitxer: 2207-15C1-Electricitat_BT	Full 01 de 02

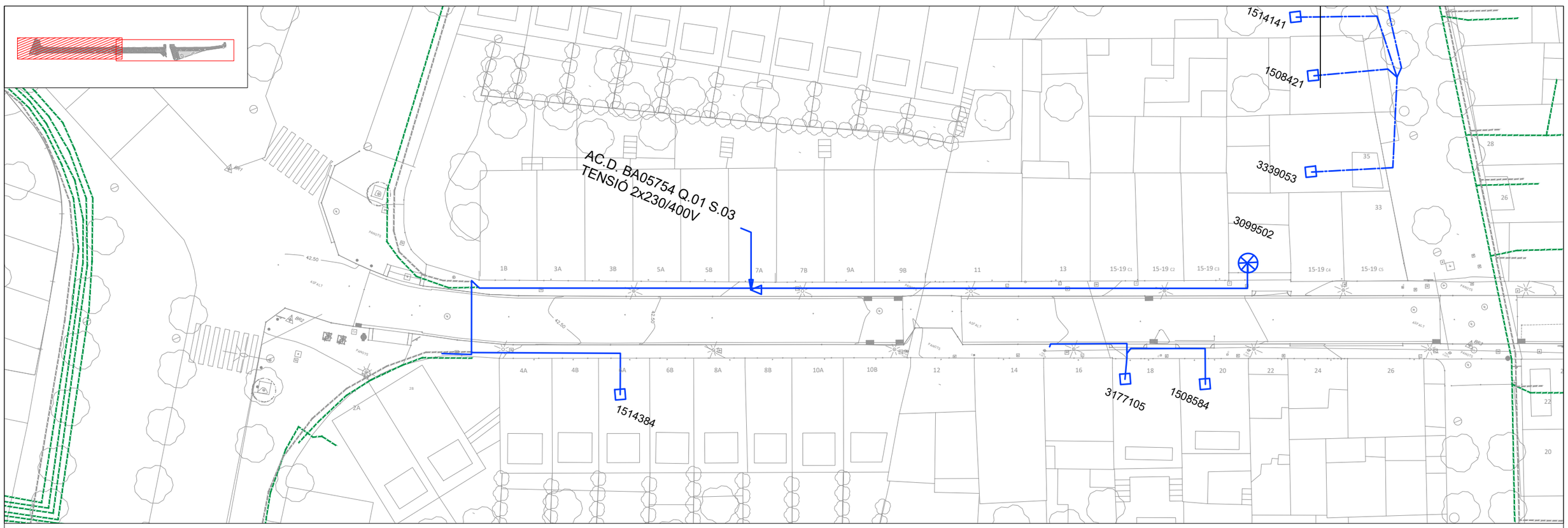

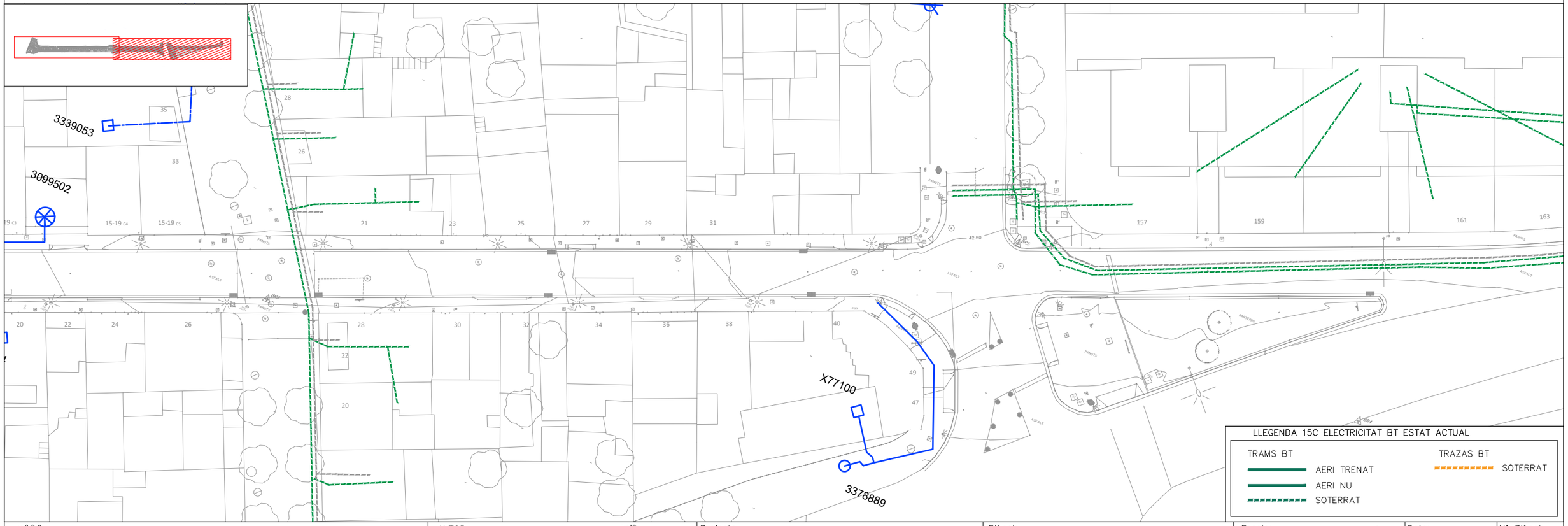

Ajuntament de Santa Coloma de Gramenet

Àrea de Serveis Territorials, Urbanisme, Começ i Mobilitat

Servei de Projectes i Obres

AUTOR

URBIMEC

Francesc Ventura i Parés, e.c.c.p

Projecte

Projecte de reurbanització del c. de la Vinyals i tram d'Av. Pallaresa entre c. Balears i Av. de Ramon Berenguer

Plànol:

SERVEIS AFECTATS

BAIXA TENSIÓ. ESTAT ACTUAL

Escala:

DIN–A3: 1/400

Data: JULIOL 2023

N° Plànol: 15C1

Fitxer: 2207-15C1-Electricitat_BT

Full 02 de 02

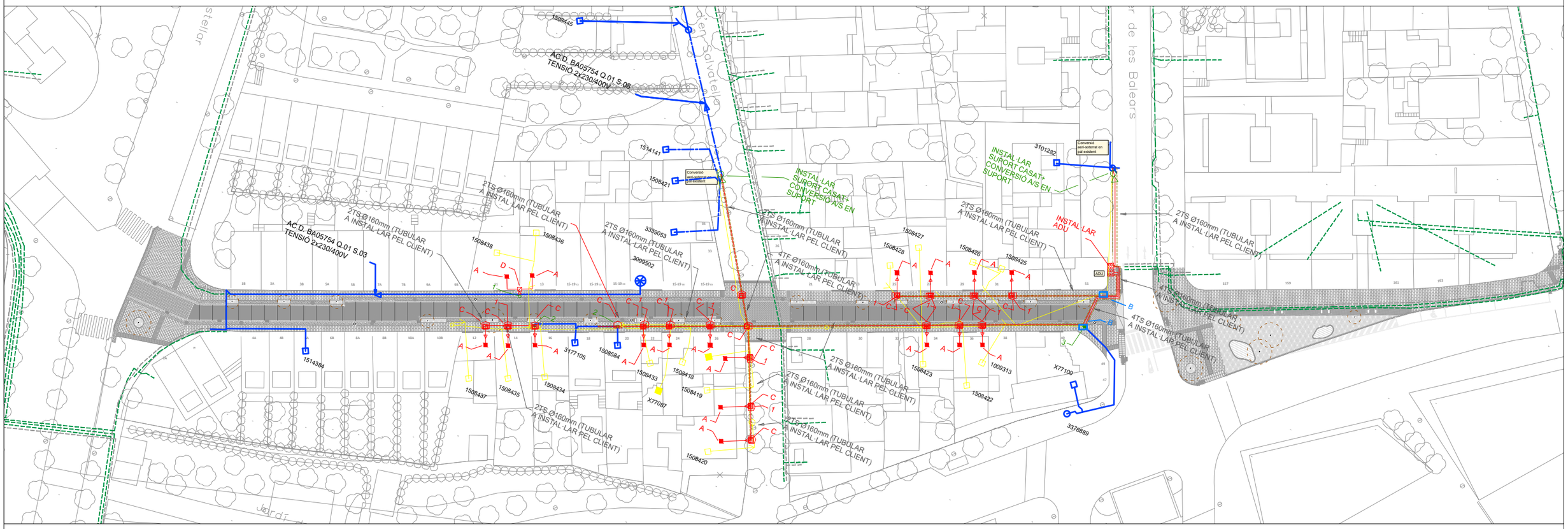

LLEGENDA 15C2. ELECTRICITAT BT. OBRA A EXECUTAR

	CGP		EMPALMAMENT EN "T"
	CGP ELIMINAR		XARXA EXISTENT A MANTENIR
	CGP MANTENIR		XARXA EXISTENT A ELIMINAR
	SUPORT DE FORMIGÓ		NOVA EXTENSIÓ DE XARXA
	SUPORT DE FORMIGÓ A ELIMINAR		TUBULAR
	SUPORT DE FORMIGÓ A MANTENIR	A	CONVERSIÓ EN A/S EN FAÇANA+CGP 7-160
		B	ARQUETA TIPUS A2 A INSTAL.LAR PEL CLIENT
	A.D.U	B	ARQUETA TIPUS A1 A INSTAL.LAR PEL CLIENT
		1	EMPALMAMENT EN T 240Al x95Al
		2	EMPALMAMENT EN T 240Al x240Al
	CAIXA DERIVACIÓ	3	EMPALMAMENT EN LÍNIA 150Al x240Al

Ajuntament de Santa Coloma de Gramenet

Àrea de Serveis Territorials, Urbanisme, Començ i Mobilitat

Servei de Projectes i Obres

AUTOR

URBIMEC

Francesc Ventura i Parés, e.c.c.p

Projecte

Projecte de reurbanització del c. de la Vinyals i tram d'Av. Pallaresa entre c. Balears i Av. de Ramon Berenguer

Plànol:

SERVEIS AFECTATS

BAIXA TENSIÓ. OBRA A EXECUTAR

Escala:

DIN–A3: 1/750

Data: JULIOL 2023

Nº Plànol: 15C2

Fitxer: 2207-15C2-Electricitat_BT

Full 01 de 02

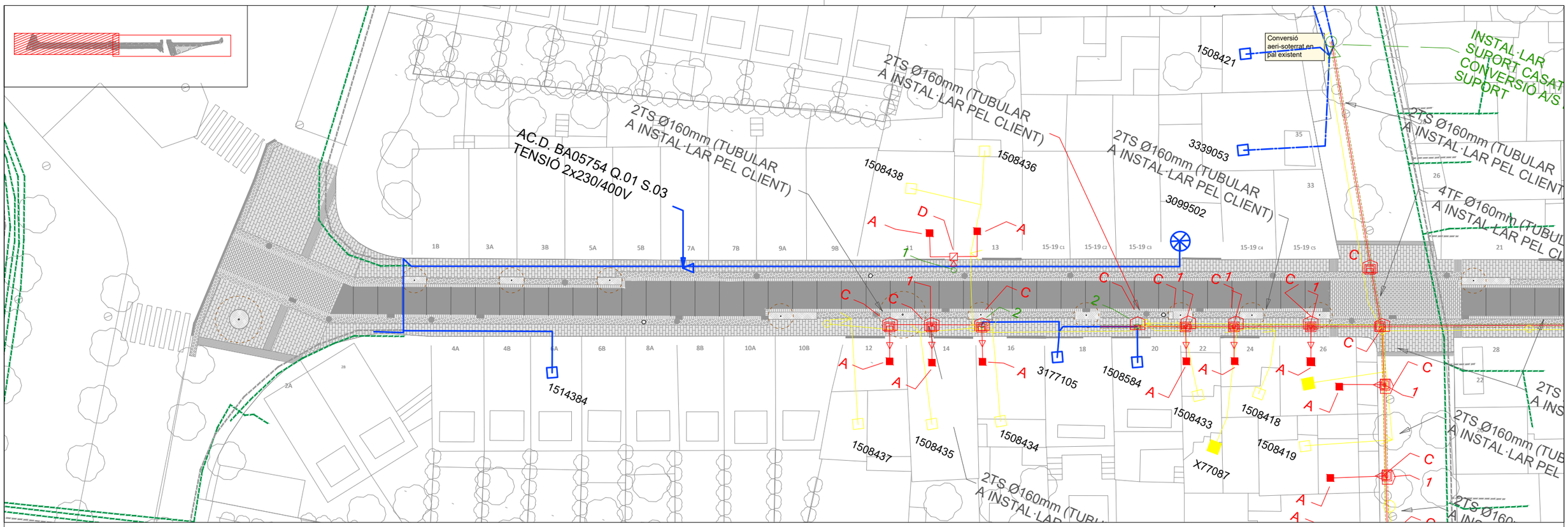

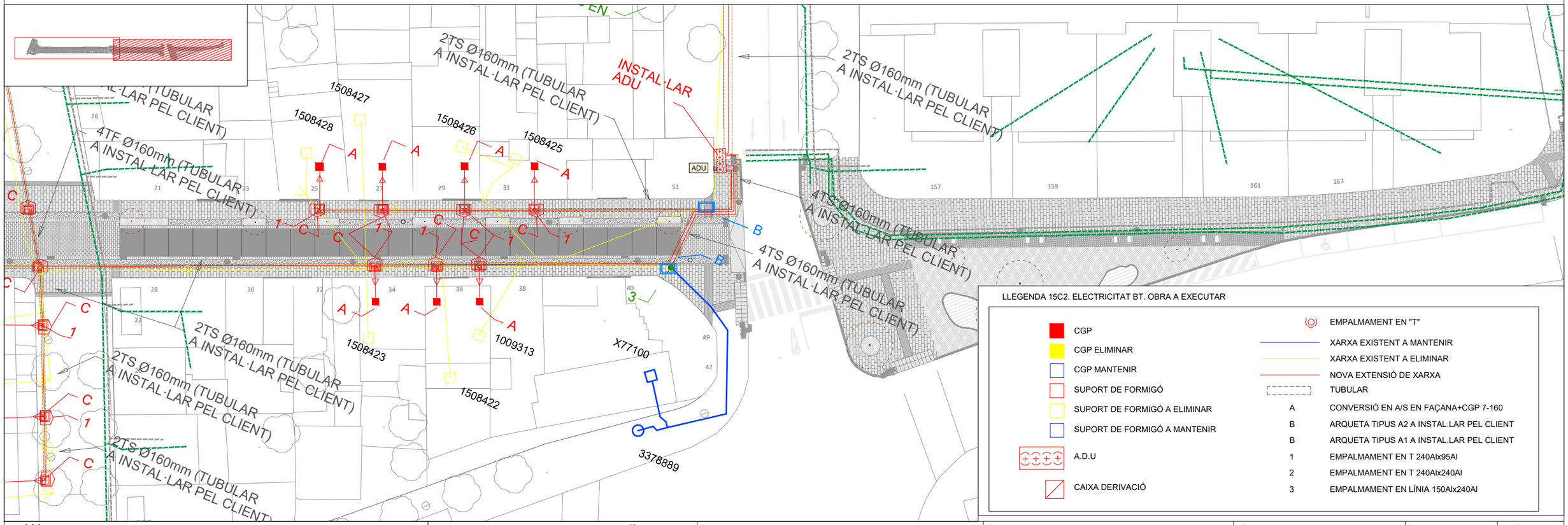

LLEGENDA 15C2. ELECTRICITAT BT. OBRA A EXECUTAR

	CGP		EMPALMAMENT EN "T"
	CGP ELIMINAR		XARXA EXISTENT A MANTENIR
	CGP MANTENIR		XARXA EXISTENT A ELIMINAR
	SUPORT DE FORMIGÓ		NOVA EXTENSIÓ DE XARXA
	SUPORT DE FORMIGÓ A ELIMINAR		TUBULAR
	SUPORT DE FORMIGÓ A MANTENIR	A	CONVERSIÓ EN A/S EN FAÇANA+CGP 7-160
		B	ARQUETA TIPUS A2 A INSTAL.LAR PEL CLIENT
		B	ARQUETA TIPUS A1 A INSTAL.LAR PEL CLIENT
	A.D.U	1	EMPALMAMENT EN T 240Alx95Al
		2	EMPALMAMENT EN T 240Alx240Al
	CAIXA DERIVACIÓ	3	EMPALMAMENT EN LÍNIA 150Alx240Al

Ajuntament de Santa Coloma de Gramenet

Àrea de Serveis Territorials, Urbanisme, Começ i Mobilitat

Servei de Projectes i Obres

AUTOR

URBIMEC

Francesc Ventura i Parés, e.c.c.p

Projecte

Projecte de reurbanització del c. de la Vinyals i tram d'Av. Pallaresa entre c. Balears i Av. de Ramon Berenguer

Plànol:

SERVEIS AFECTATS

BAIXA TENSIÓ. OBRA A EXECUTAR

Escala:

DIN–A3: 1/400

Data: JULIOL 2023

Fitxer: 2207-15C2-Electricitat_BT

Nº Plànol: 15C2

Full 02 de 02

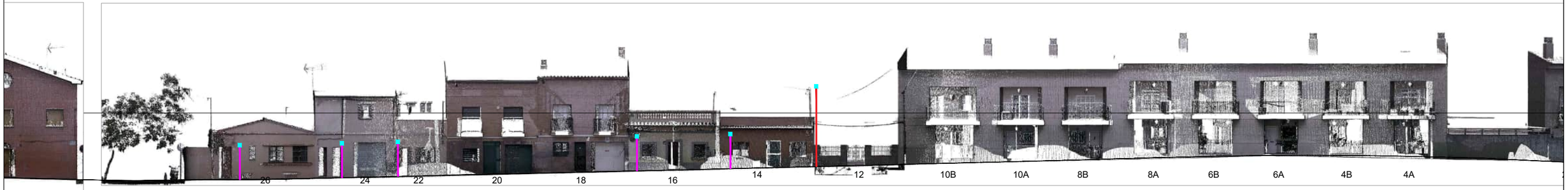

TUB ACER GALVANITZAT 6m. D'ALÇADA

TUB ACER GALVANITZAT 3,50m. D'ALÇADA

CAIXA PER DERIVACIÓ A FAÇANA

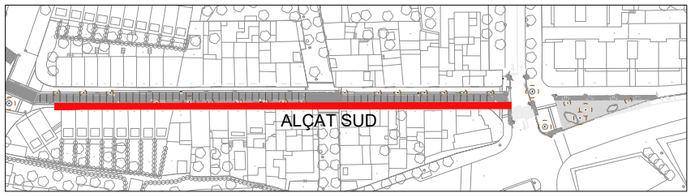

Ajuntament de Santa Coloma de Gramenet **Àrea de Serveis Territorials, Urbanisme, Começ i Mobilitat** Servei de Projectes i Obres	AUTOR URBIMEC Francesc Ventura i Parés, e.c.c.p	Projecte Projecte de reurbanització del c. de la Vinyals i tram d'Av. Pallaresa entre c. Balears i Av. de Ramon Berenguer	Plànol: CIES DE SERVEIS ELECTRICITAT BT - ALÇAT SUD	Escala: DIN-A3: 1/300	Data: JULIOL 2023 Fitxer: 2207-15C3-Electricitat_BT_alça	N° Plànol: 15C3 Full 01 de 02



TUB ACER GALVANITZAT 6m. D'ALÇADA

TUB ACER GALVANITZAT 3,50m. D'ALÇADA

CAIXA PER DERIVACIÓ A FAÇANA

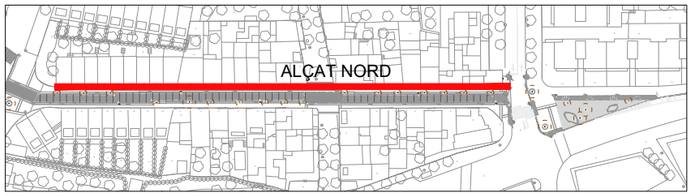

Ajuntament de Santa Coloma de Gramenet **Àrea de Serveis Territorials, Urbanisme, Començ i Mobilitat** Servei de Projectes i Obres	AUTOR URBIMEC Francesc Ventura i Parés, e.c.c.p	Projecte Projecte de reurbanització del c. de la Vinyals i tram d'Av. Pallaresa entre c. Balears i Av. de Ramon Berenguer	Plànol: CIES DE SERVEIS ELECTRICITAT BT - ALÇAT NORD	Escala: DIN-A3: 1/300	Data: JULIOL 2023 Fitxer: 2207-15C3-Electricitat_BT_alca	Nº Plànol: 15C3 Full 02 de 02

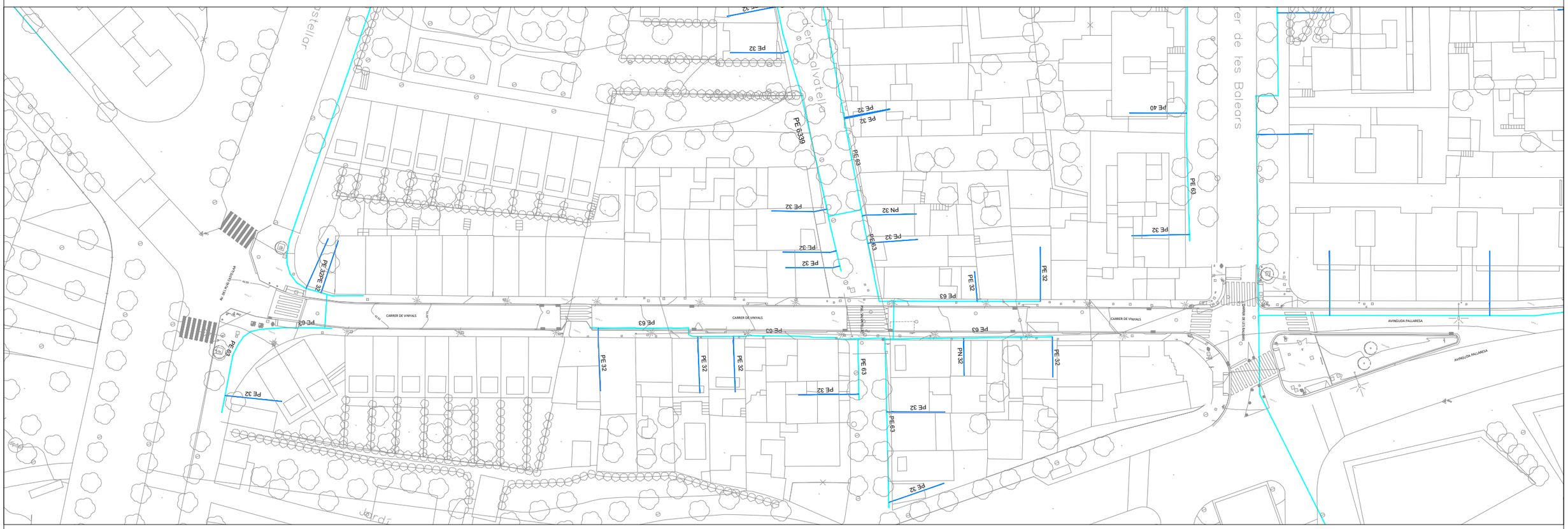

LLEGENDA 15D GAS ESTAT ACTUAL

CANALITZACIÓ MEDIA B

ESCOMESA

Ajuntament de Santa Coloma de Gramenet **Àrea de Serveis Territorials, Urbanisme, Començ i Mobilitat** Servei de Projectes i Obres	AUTOR URBIMEC Francesc Ventura i Parés, e.c.c.p	Projecte Projecte de reurbanització del c. de la Vinyals i tram d'Av. Pallaresa entre c. Balears i Av. de Ramon Berenguer	Plànol: SERVEIS AFECTATS GAS. ESTAT ACTUAL	Escala: DIN–A3: 1/200	Data: JULIOL 2023 Fitxer: 2207-15D-Gas	N° Plànol: 15D Full 01 de 02

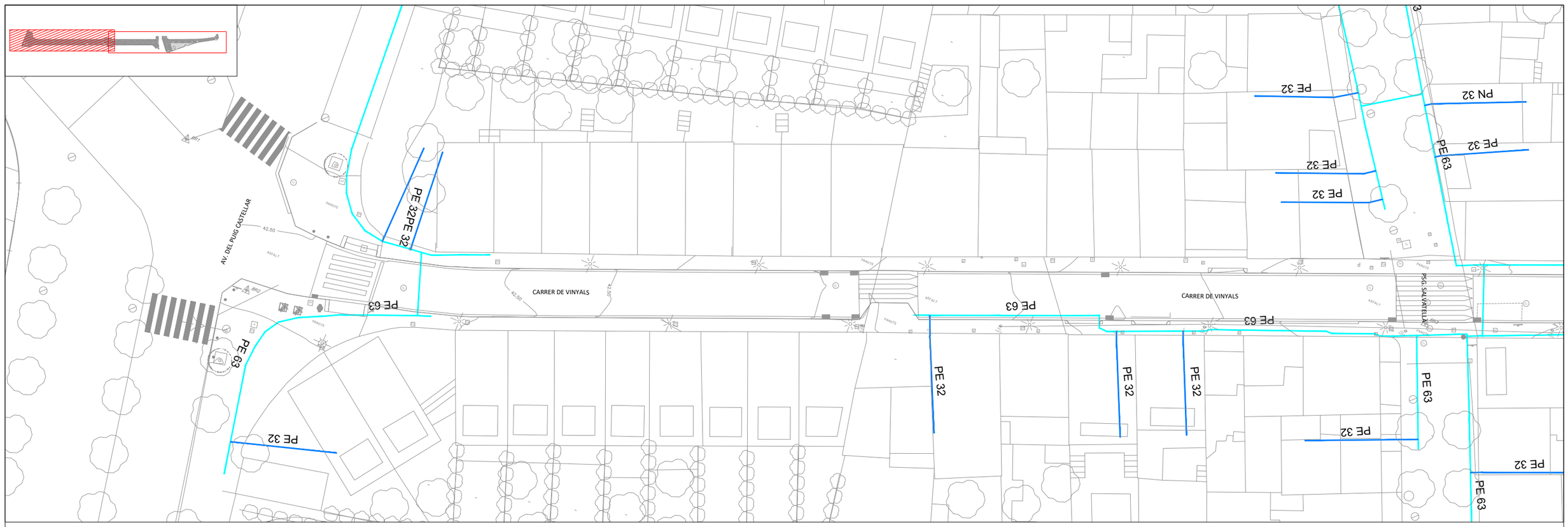

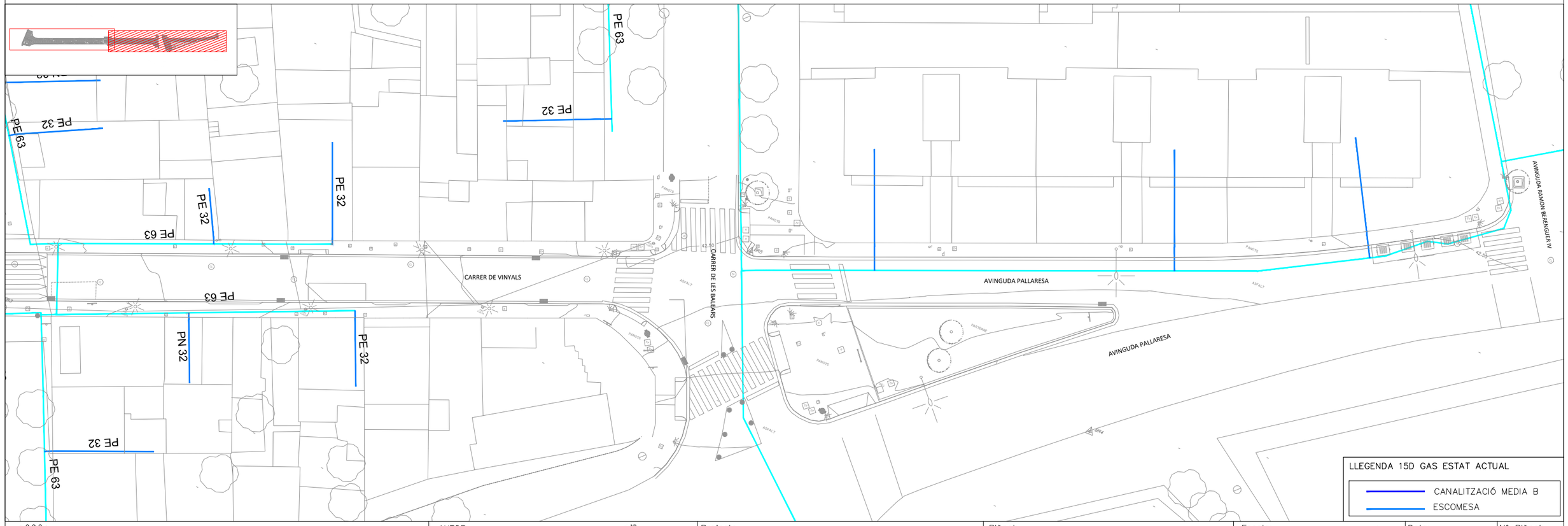

LLEGENDA 15D GAS ESTAT ACTUAL

- CANALITZACIÓ MEDIA B
- ESCOMESA

Ajuntament de Santa Coloma de Gramenet **Àrea de Serveis Territorials, Urbanisme, Començ i Mobilitat** Servei de Projectes i Obres	AUTOR URBIMEC Francesc Ventura i Parés, e.c.c.p	Projecte Projecte de reurbanització del c. de la Vinyals i tram d'Av. Pallaresa entre c. Balears i Av. de Ramon Berenguer	Plànol: SERVEIS AFECTATS GAS. ESTAT ACTUAL	Escala: DIN–A3: 1/400	Data: JULIOL 2023 Fitxer: 2207-15D-Gas N° Plànol: 15D Full 02 de 02

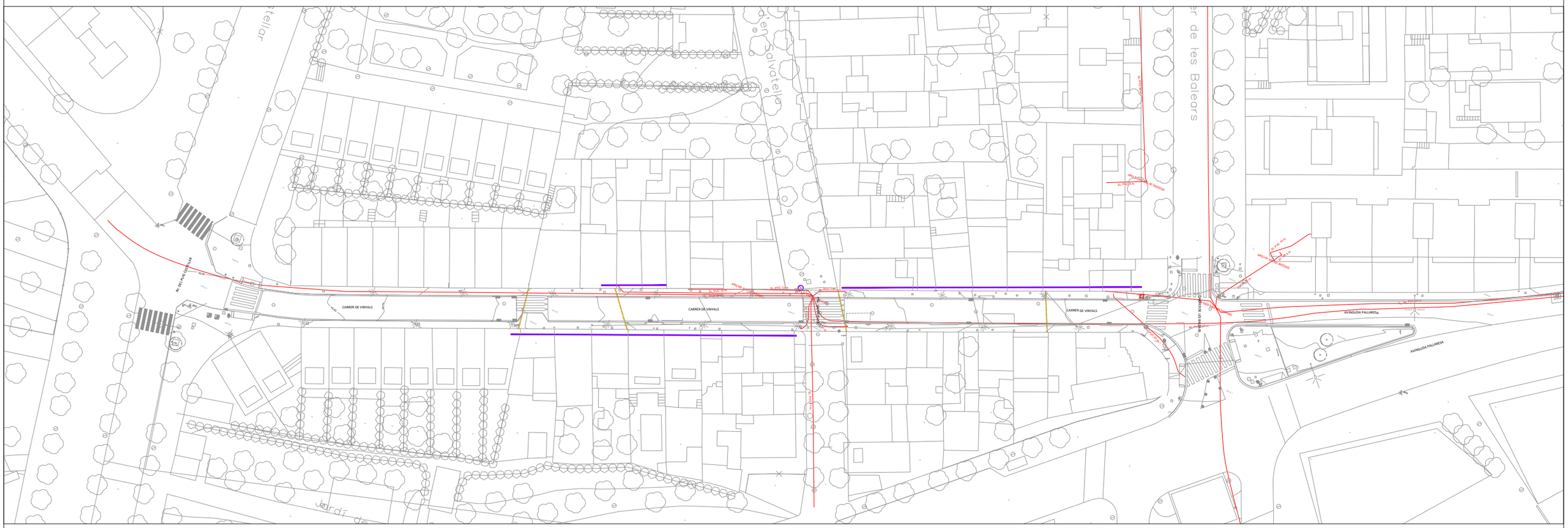

LLEGENDA 15E TELECOMUNICACIONS ESTAT ACTUAL

12c. PVC	EIX CANALITZACIÓ DE 12 CONDUCTES DE PVC
4c. ur.	EIX CANALITZACIÓ DE 4 CONDUCTES D'URALITA
8c. cc.	EIX CANALITZACIÓ DE 8 CONDUCTES DE CEMENTO
	LÍNIA AÈRIA EXISTENT A MANTENIR
	LÍNIA AÈRIA EXISTENT A ENDERROCAR

Ajuntament de Santa Coloma de Gramenet

Àrea de Serveis Territorials, Urbanisme, Començ i Mobilitat

Servei de Projectes i Obres

AUTOR

URBIMEC

Francesc Ventura i Parés, e.c.c.p

Projecte

Projecte de reurbanització del c. de la Vinyals i tram d'Av. Pallaresa entre c. Balears i Av. de Ramon Berenguer

Plànol:

SERVEIS AFECTATS

TELECOMUNICACIONS. ESTAT ACTUAL

Escala:

DIN–A3: 1/750

N

Data: JULIOL 2023

N° Plànol: 15E1

Fitxer: 2207-15E1-Telecomunicacions

Full 01 de 02

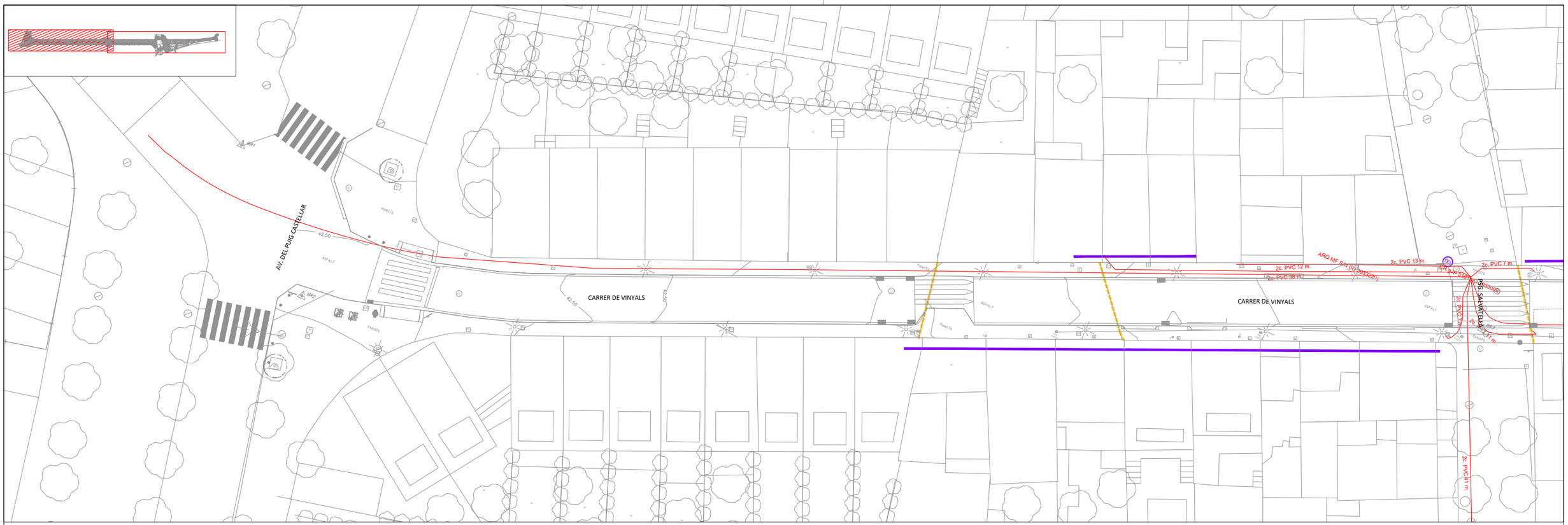

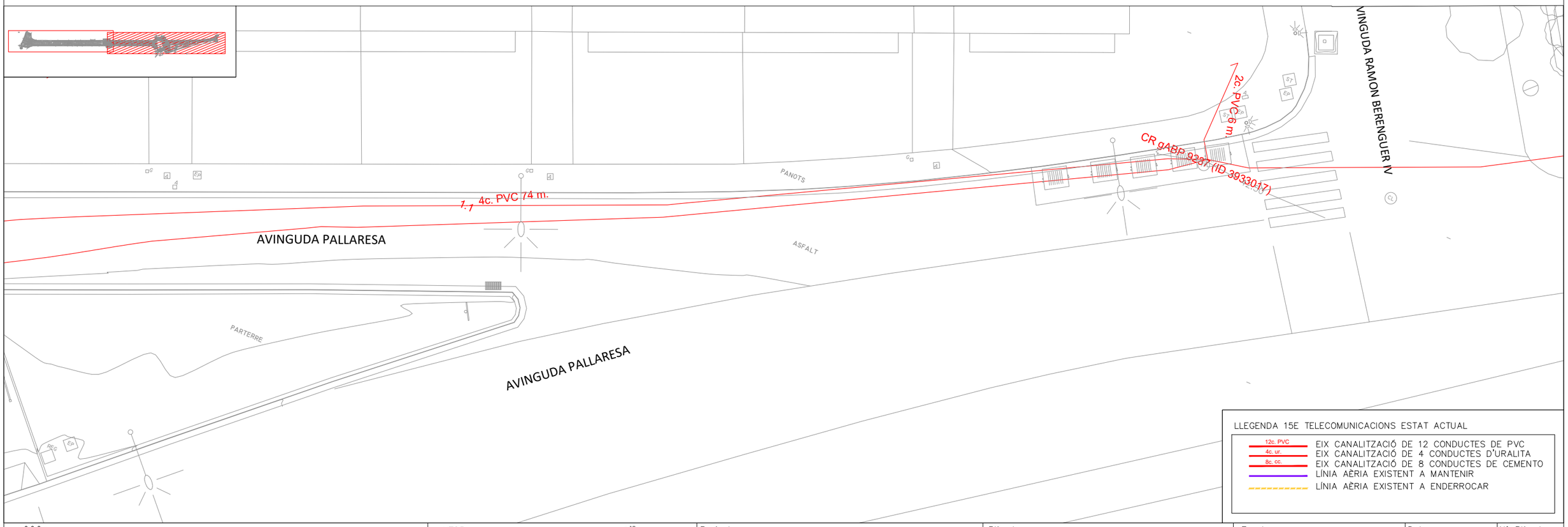

LLEGENDA 15E TELECOMUNICACIONS ESTAT ACTUAL

12c. PVC	EIX CANALITZACIÓ DE 12 CONDUCTES DE PVC
4c. ur.	EIX CANALITZACIÓ DE 4 CONDUCTES D'URALITA
8c. cc.	EIX CANALITZACIÓ DE 8 CONDUCTES DE CEMENTO
	LÍNIA AÈRIA EXISTENT A MANTENIR
	LÍNIA AÈRIA EXISTENT A ENDERROCAR

Ajuntament de Santa Coloma de Gramenet

Àrea de Serveis Territorials, Urbanisme, Começ i Mobilitat

Servei de Projectes i Obres

AUTOR

URBIMEC

Francesc Ventura i Parés, e.c.c.p

Projecte

Projecte de reurbanització del c. de la Vinyals i tram d'Av. Pallaresa entre c. Balears i Av. de Ramon Berenguer

Plànol:

SERVEIS AFECTATS

TELECOMUNICACIONS. ESTAT ACTUAL

Escala:

DIN–A3: 1/400

Data: JULIOL 2023

Nº Plànol: 15E1

Fitxer: 2207-151E-Telecomunicacions

Full 02 de 02

LLEGENDA 15E2 TELECOMUNICACIONS OBRA A EXECUTAR

- LÍNIA AÈRIA EXISTENT A MANTENIR
- ARQUETA TIPO 'M' 60cm
- CONVERSIÓ AERI SOTERRAT
- ARQUETA TIPO 'D' 100–120cm
- NOVA LÍNIA SOTERRADA
- ARQUETA TIPO 'H' 100–120cm
- ARQUETA GENERAL RODONA TELEFONICA
- CANALITZACIÓ EXISTENT

Ajuntament de Santa Coloma de Gramenet **Àrea de Serveis Territorials, Urbanisme, Començ i Mobilitat** Servei de Projectes i Obres	AUTOR URBIMEC Francesc Ventura i Parés, e.c.c.p	Projecte Projecte de reurbanització del c. de la Vinyals i tram d'Av. Pallaresa entre c. Balears i Av. de Ramon Berenguer	Plànol: SERVEIS AFECTATS TELECOMUNICACIONS. OBRA A EXECUTAR	Escala: DIN–A3: 1/750	Data: JULIOL 2023	Nº Plànol: 15E2
					Fitxer: 2207-15E2-Telecomunicacions	Full 01 de 02

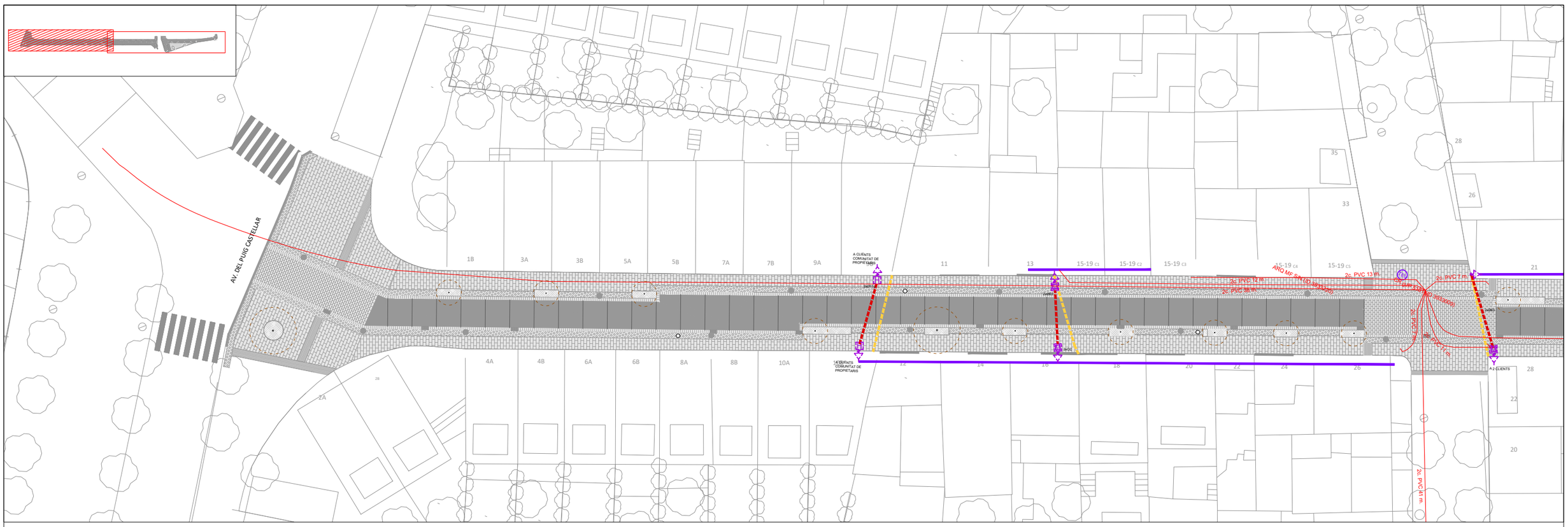

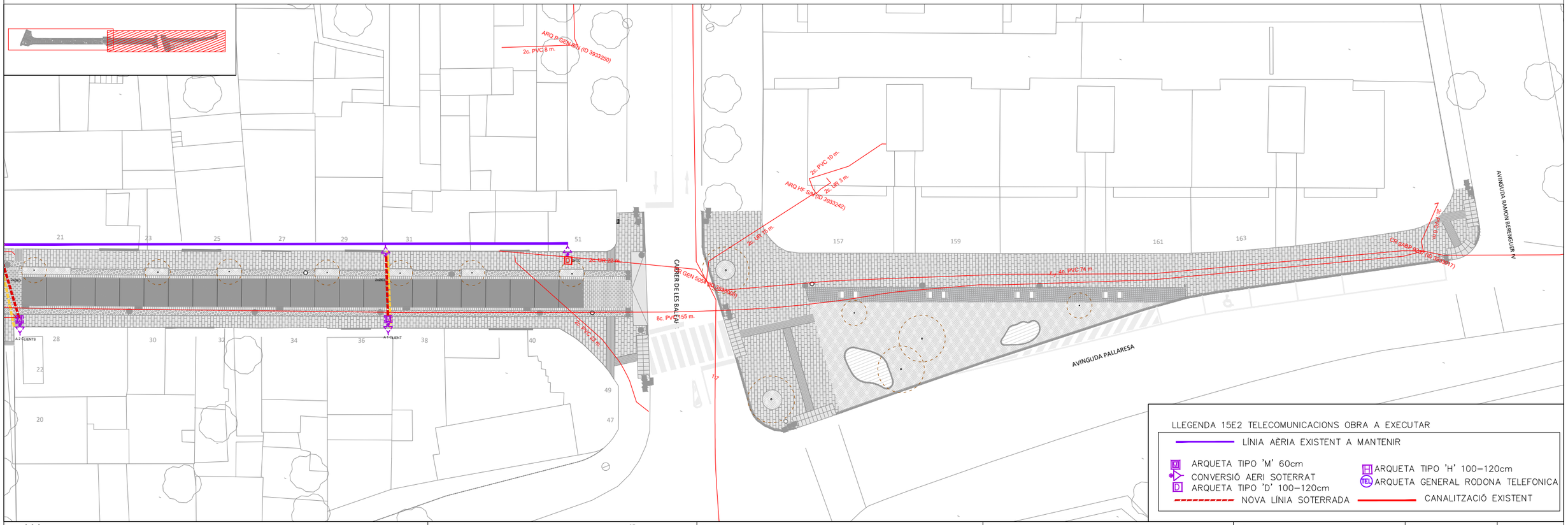

LLEGENDA 15E2 TELECOMUNICACIONS OBRA A EXECUTAR

- LÍNIA AÈRIA EXISTENT A MANTENIR
- M ARQUETA TIPO 'M' 60cm
- CONVERSIÓ AERI SOTERRAT
- D ARQUETA TIPO 'D' 100–120cm
- NOVA LÍNIA SOTERRADA
- H ARQUETA TIPO 'H' 100–120cm
- TEL ARQUETA GENERAL RODONA TELEFONICA
- CANALITZACIÓ EXISTENT

Ajuntament de Santa Coloma de Gramenet

Àrea de Serveis Territorials, Urbanisme, Començ i Mobilitat

Servei de Projectes i Obres

AUTOR

URBIMEC

Francesc Ventura i Parés, e.c.c.p

Projecte

Projecte de reurbanització del c. de la Vinyals i tram d'Av. Pallaresa entre c. Balears i Av. de Ramon Berenguer

Plànol:

SERVEIS AFECTATS TELECOMUNICACIONS. OBRA A EXECUTAR

Escala:

DIN–A3: 1/400

Data: JULIOL 2023

N° Plànol: 15E2

Fitxer: 2207-15E2-Telecomunicacions

Full 02 de 02

Ajuntament de Santa Coloma de Gramenet

Àrea de Serveis Territorials, Urbanisme, Começ i Mobilitat

Servei de Projectes i Obres

AUTOR

URBIMEC

Francesc Ventura i Parés, e.c.c.p

Projecte

Projecte de reurbanització del c. de la Vinyals i tram d'Av. Pallaresa entre c. Balears i Av. de Ramon Berenguer

Plànol:

SERVEIS AFECTATS

FIBRA ÒPTICA. ESTAT ACTUAL

Escala:

DIN–A3: 1/750

Data: JULIOL 2023

Nº Plànol: 15F1

Fitxer: 2207-15F1-FibraOptica

Full 01 de 02

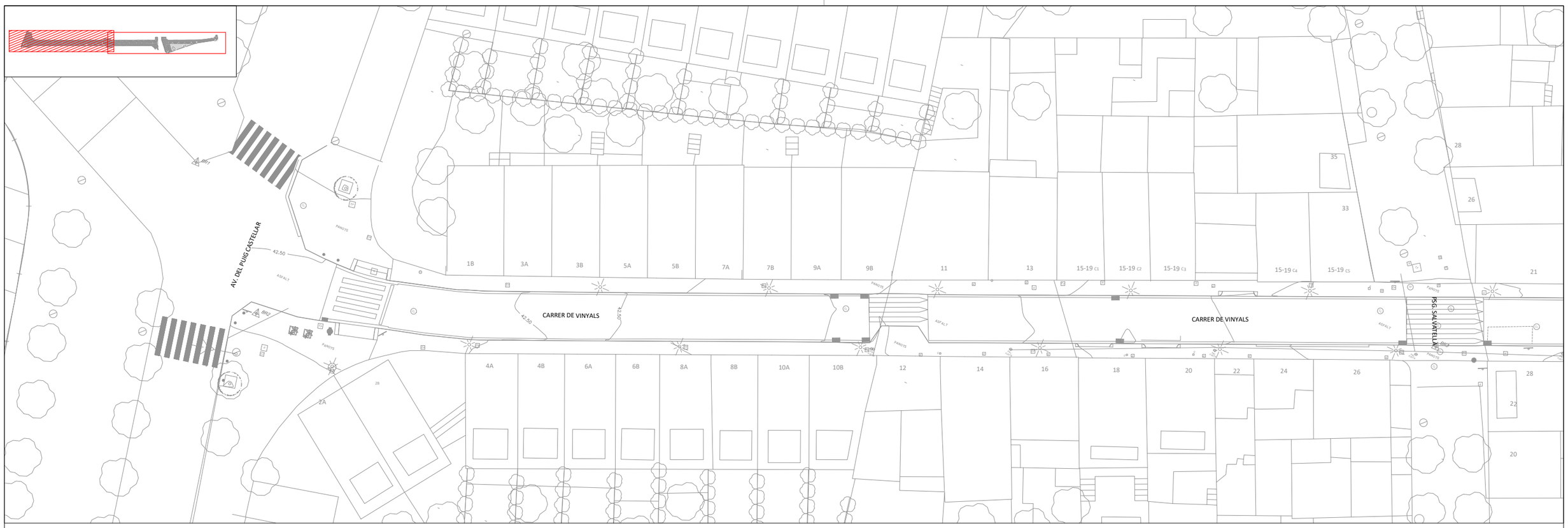

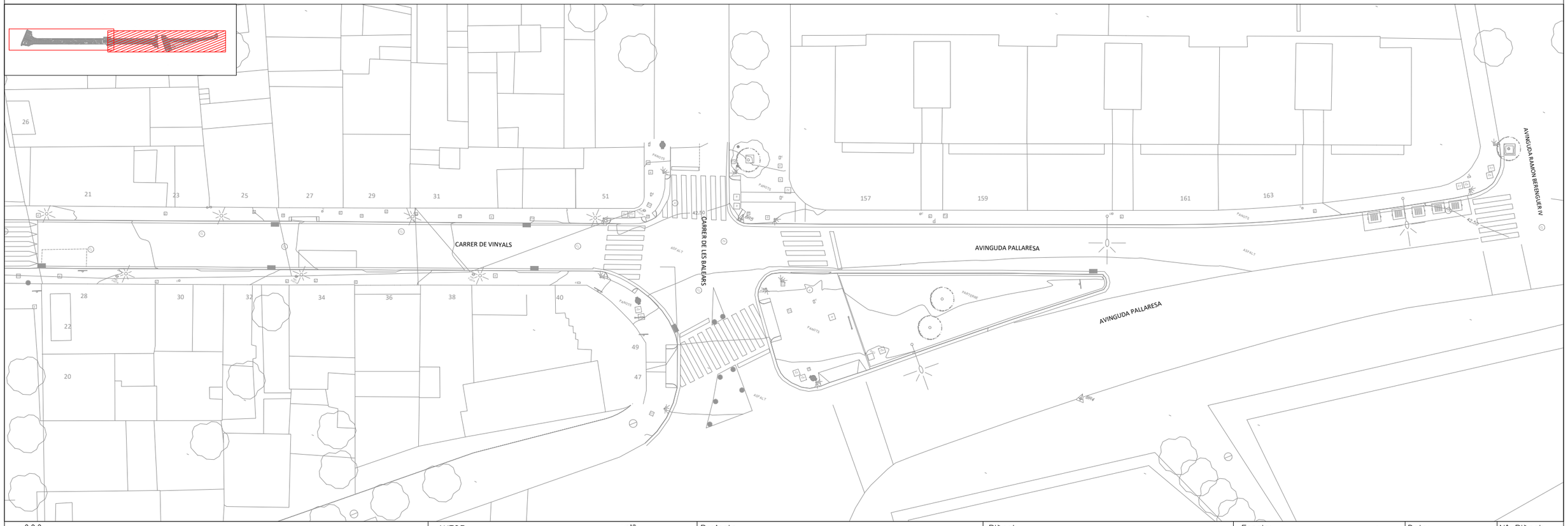

Ajuntament de Santa Coloma de Gramenet

Àrea de Serveis Territorials, Urbanisme, Começ i Mobilitat

Servei de Projectes i Obres

AUTOR

URBIMEC

Francesc Ventura i Parés, e.c.c.p

Projecte

Projecte de reurbanització del c. de la Vinyals i tram d'Av. Pallaresa entre c. Balears i Av. de Ramon Berenguer

Plànol:

SERVEIS AFECTATS

FIBRA ÒPTICA. ESTAT ACTUAL

Escala:

DIN–A3: 1/400

Data: JULIOL 2023

Nº Plànol: 15F1

Fitxer: 2207-15F1-FibraOptica

Full 02 de 02

LLEGENDA 15F FIBRA ÓPTICA

PRISMA amb 2ø125mm PE CORRUGAT de DOBLE CAPA

ARQUETA de 70x70cm amb MARC I TAPA D400 de FUNDICIÓ DÚCTIL

Ajuntament de Santa Coloma de Gramenet	**Àrea de Serveis Territorials, Urbanisme, Começ i Mobilitat** Servei de Projectes i Obres	AUTOR URBIMEC Francesc Ventura i Parés, e.c.c.p	Projecte Projecte de reurbanització del c. de la Vinyals i tram d'Av. Pallaresa entre c. Balears i Av. de Ramon Berenguer	Plànol: SERVEIS AFECTATS FIBRA ÒPTICA. OBRA A EXECUTAR	Escala: DIN–A3: 1/750	Data: JULIOL 2023 Fitxer: 2207-15F2-FibraOptica
						N° Plànol: 15F2 Full 01 de 02

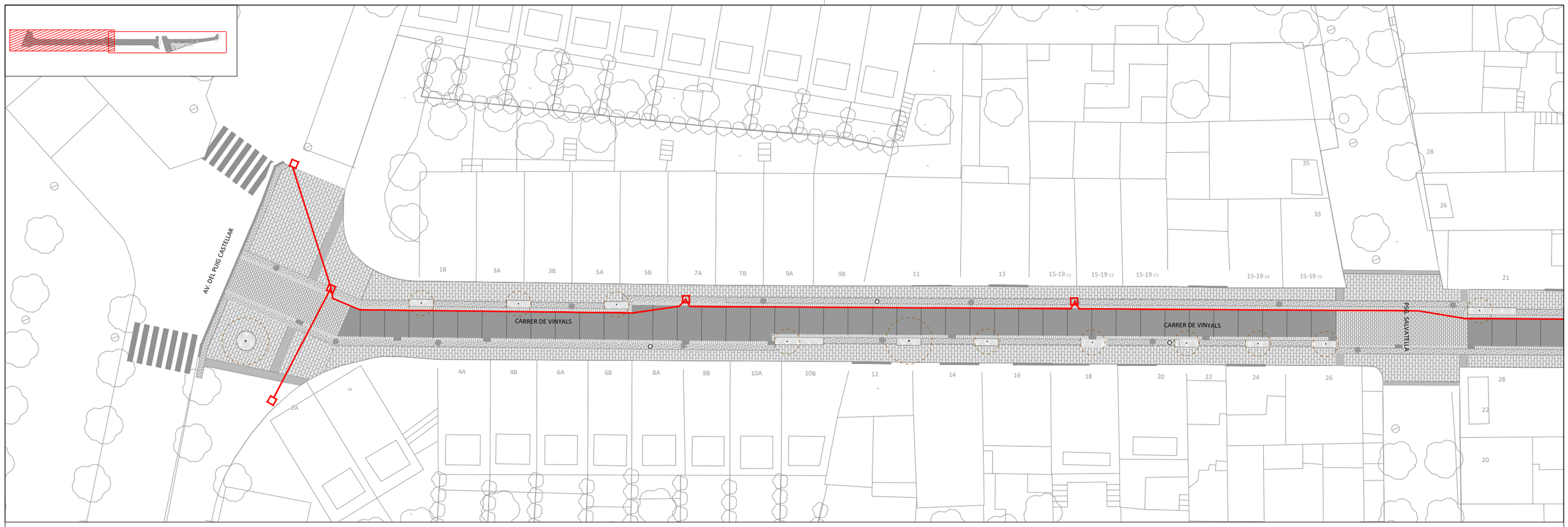

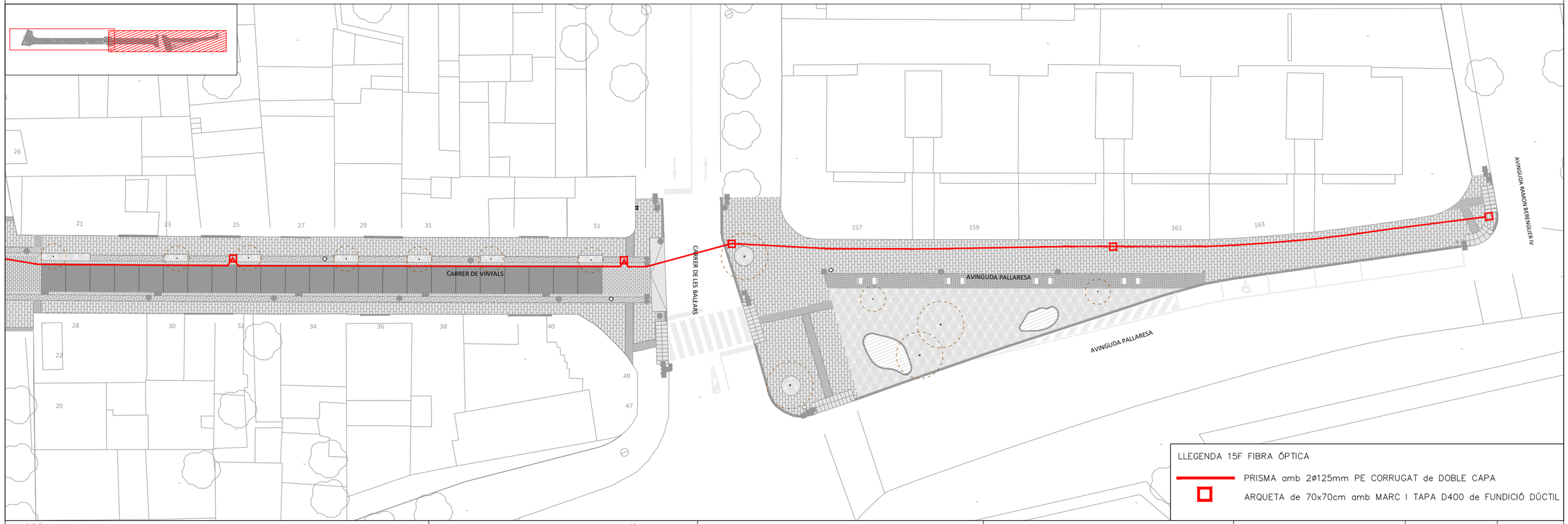

LLEGENDA 15F FIBRA ÓPTICA

PRISMA amb 2ø125mm PE CORRUGAT de DOBLE CAPA

ARQUETA de 70x70cm amb MARC I TAPA D400 de FUNDICIÓ DÚCTIL

Ajuntament de Santa Coloma de Gramenet **Àrea de Serveis Territorials, Urbanisme, Começ i Mobilitat** Servei de Projectes i Obres	AUTOR URBIMEC Francesc Ventura i Parés, e.c.c.p	Projecte Projecte de reurbanització del c. de la Vinyals i tram d'Av. Pallaresa entre c. Balears i Av. de Ramon Berenguer	Plànol: SERVEIS AFECTATS FIBRA ÒPTICA. OBRA A EXECUTAR	Escala: DIN–A3: 1/400	Data: JULIOL 2023 Fitxer: 2207-15F2-FibraOptica	Nº Plànol: 15F2 Full 02 de 02

LLEGENDA TELECOMUNICACIONS

- LÍNIA AÈRIA EXISTENT A MANTENIR
- ARQUETA TIPO 'M' 60cm
- CONVERSIÓ AERI SOTERRAT
- ARQUETA TIPO 'D' 100-120cm
- NOVA LÍNIA SOTERRADA
- ARQUETA TIPO 'H' 100-120cm
- ARQUETA GENERAL RODONA TELEFONICA
- CANALITZACIÓ EXISTENT

LLEGENDA FIBRA OPTICA

- PRISMA amb 2Ø125mm PE CORRUGAT de DOBLE CAPA
- ARQUETA de 70x70cm amb MARC I TAPA D400 de FUNDICIÓ DÚCTIL

LLEGENDA SANEJAMENT

EXISTENT

- COL.LECTOR
- SENTIT DE LES AIGUES
- RASANTS DE POU (TAPA I FONS)
- POU DE REGISTRE
- CANVI DE DIRECCIÓ
- ENTRADA D'EMBORNAL A POU
- ENTRADA D'ALBANYAL A POU
- PUNT SINGULAR
- EMPLAÇAMENT

PROPOSTA

- COL.LECTOR A ENDERROCAR I REEMPLAÇAR
- EMBORNAL NOU
- POU NOU
- COL·LECTOR NOU
- EMBORNAL A TAPAR
- EMBORNAL A REUBICAR
- EMBORNAL REUBICAT
- SUDS

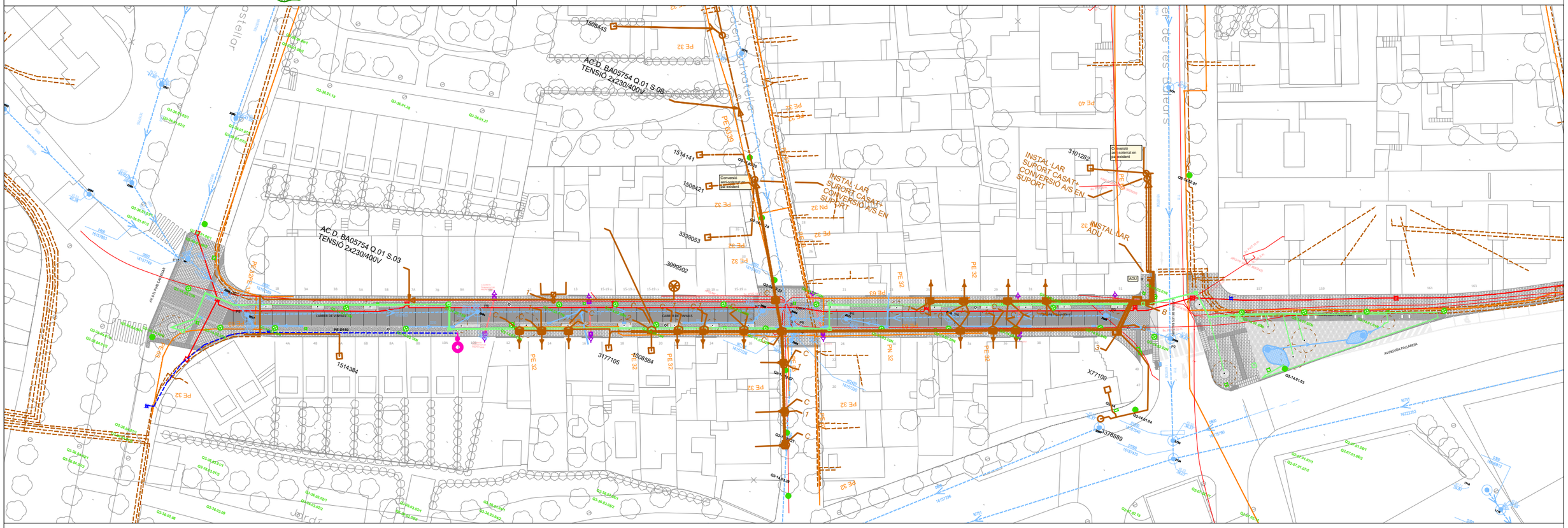

LLEGENDA ELECTRICITAT BT

- CGP
- CGP ELIMINAR
- CGP MANTENIR
- SUPORT DE FORMIGÓ
- SUPORT DE FORMIGÓ A ELIMINAR
- SUPORT DE FORMIGÓ A MANTENIR
- A.D.U
- CAIXA DERIVACIÓ
- EMPALMAMENT EN "T"
- XARXA EXISTENT A MANTENIR
- XARXA EXISTENT A ELIMINAR
- NOVA EXTENSIÓ DE XARXA
- TUBULAR
- A CONVERSIÓ EN A/S EN FAÇANA+CGP 7-160
- B ARQUETA TIPUS A2 A INSTAL.LAR PEL CLIENT
- B ARQUETA TIPUS A1 A INSTAL.LAR PEL CLIENT
- 1 EMPALMAMENT EN T 240Alx95Al
- 2 EMPALMAMENT EN T 240Alx240Al
- 3 EMPALMAMENT EN LÍNIA 150Alx240Al

LLEGENDA GAS

- CANALITZACIÓ MEDIA B
- ESCOMESA

LLEGENDA AIGUA POTABLE

- XARXA D'AIGUA EXISTENT
- DESCÀRREGA
- HIDRANT

LLEGENDA ELECTRICITAT MT

TRAMS MT

- AERI TRENAT
- AERI NU
- SOTERRAT

TRAZAS MT

- SOTERRAT
- CENTRE DE DISTRIBUCIÓ

Ajuntament de Santa Coloma de Gramenet

Àrea de Serveis Territorials, Urbanisme, Començ i Mobilitat

Servei de Projectes i Obres

AUTOR

URBIMEC

Francesc Ventura i Parés, e.c.c.p

Projecte

Projecte de reurbanització del c. de la Vinyals i tram d'Av. Pallaresa entre c. Balears i Av. de Ramon Berenguer

Plànol:

COORDINACIÓ DE SERVEIS
PLANTA

Escala:

DIN–A3: 1/200

Data: JULIOL 2023

Nº Plànol: 16A

Fitxer: 2207-16A-CoordServeis

Full 01 de 02

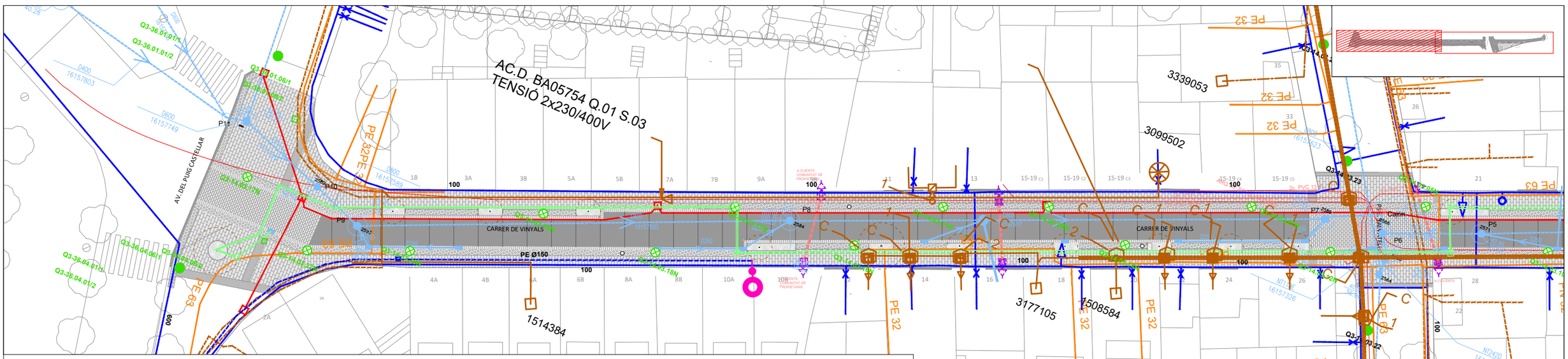

LLEGENDA SANEJAMENT

EXISTENT

- COL.LECTOR
- SENTIT DE LES AIGUES
- RASANTS DE POU (TAPA I FONS)
- POU DE REGISTRE
- CANVI DE DIRECCIÓ
- ENTRADA D'EMBORNAL A POU
- ENTRADA D'ALBANYAL A POU
- PUNT SINGULAR
- EMPLAÇAMENT

PROPOSTA

- COL.LECTOR A ENDERROCAR I REEMPLAÇAR
- EMBORNAL NOU
- POU NOU
- COL·LECTOR NOU
- EMBORNAL A TAPAR
- EMBORNAL A REUBICAR
- EMBORNAL REUBICAT
- SUDS

LLEGENDA TELECOMUNICACIONS

- LÍNIA AÈRIA EXISTENT A MANTENIR
- ARQUETA TIPO 'M' 60cm
- CONVERSIÓ AERI SOTERRAT
- ARQUETA TIPO 'D' 100-120cm
- NOVA LÍNIA SOTERRADA
- ARQUETA TIPO 'H' 100-120cm
- ARQUETA GENERAL RODONA TELEFONICA
- CANALITZACIÓ EXISTENT

LLEGENDA FIBRA OPTICA

- PRISMA amb 2Ø125mm PE CORRUGAT de DOBLE CAPA
- ARQUETA de 70x70cm amb MARC I TAPA D400 de FUNDICIÓ DÚCTIL

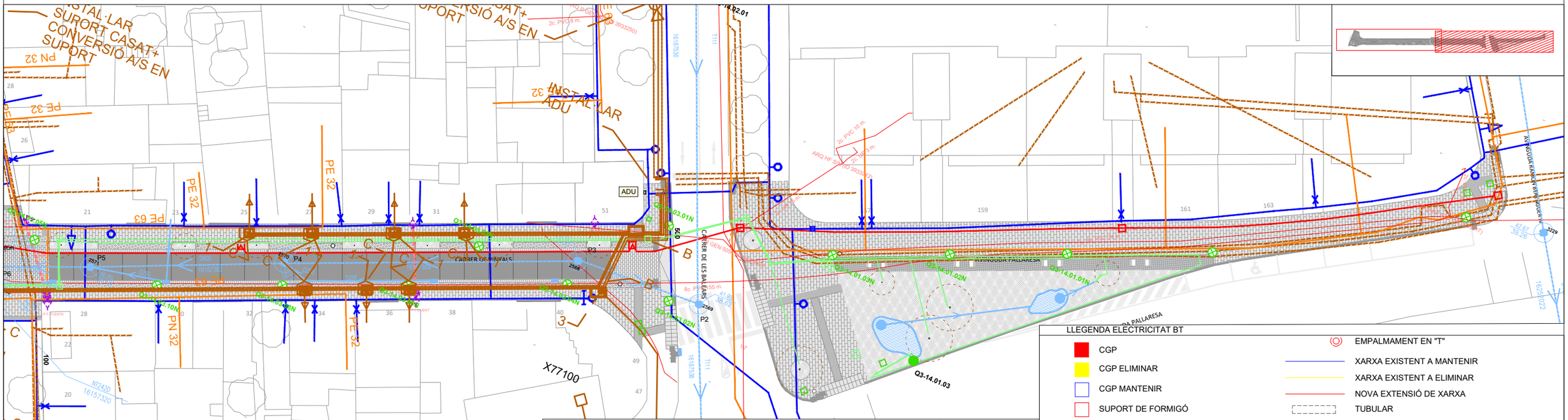

LLEGENDA GAS

- CANALITZACIÓ MEDIA B
- ESCOMESA

LLEGENDA AIGUA POTABLE

- XARXA D'AIGUA EXISTENT
- DESCÀRREGA
- HIDRANT

LLEGENDA ELECTRICITAT MT

TRAMS MT

- AERI TRENAT
- AERI NU
- SOTERRAT

TRAZAS MT

- SOTERRAT
- CENTRE DE DISTRIBUCIÓ

LLEGENDA ELECTRICITAT BT

- CGP
- CGP ELIMINAR
- CGP MANTENIR
- SUPORT DE FORMIGÓ
- SUPORT DE FORMIGÓ A ELIMINAR
- SUPORT DE FORMIGÓ A MANTENIR
- A.D.U
- CAIXA DERIVACIÓ
- EMPALMAMENT EN "T"
- XARXA EXISTENT A MANTENIR
- XARXA EXISTENT A ELIMINAR
- NOVA EXTENSIÓ DE XARXA
- TUBULAR
- A — CONVERSIÓ EN A/S EN FAÇANA+CGP 7-160
- B — ARQUETA TIPUS A2 A INSTAL.LAR PEL CLIENT
- B — ARQUETA TIPUS A1 A INSTAL.LAR PEL CLIENT
- 1 — EMPALMAMENT EN T 240Alx95Al
- 2 — EMPALMAMENT EN T 240Alx240Al
- 3 — EMPALMAMENT EN LÍNIA 150Alx240Al

Ajuntament de Santa Coloma de Gramenet

Àrea de Serveis Territorials, Urbanisme, Começ i Mobilitat

Servei de Projectes i Obres

AUTOR

URBIMEC

Francesc Ventura i Parés, e.c.c.p

Projecte

Projecte de reurbanització del c. de la Vinyals i tram d'Av. Pallaresa entre c. Balears i Av. de Ramon Berenguer

Plànol:

COORDINACIÓ DE SERVEIS
PLANTA

Escala:

DIN–A3: 1/400

Data: JULIOL 2023

N° Plànol: 16A

Fitxer: 2207-16A-CoordServeis

Full 02 de 02

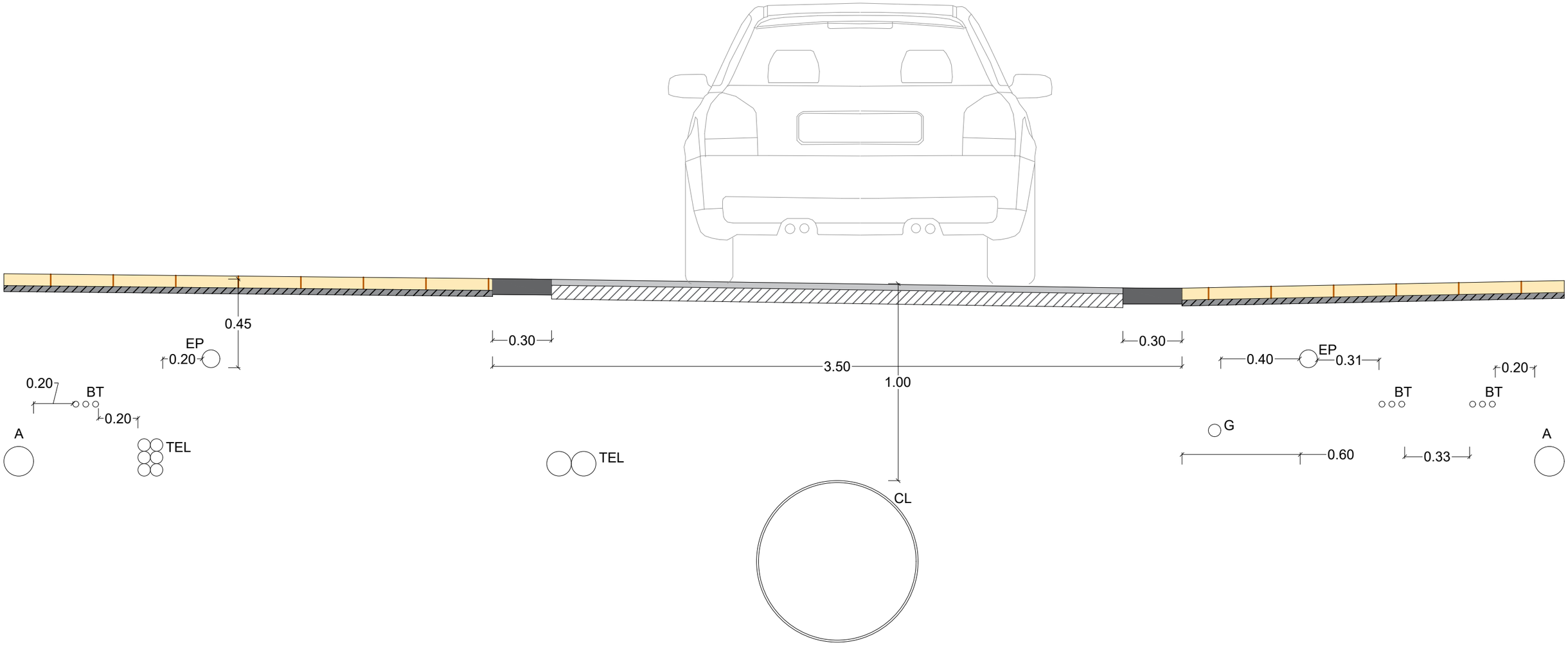

Ajuntament de Santa Coloma de Gramenet **Àrea de Serveis Territorials, Urbanisme, Començ i Mobilitat** Servei de Projectes i Obres	AUTOR URBIMEC Francesc Ventura i Parés, e.c.c.p	Projecte Projecte de reurbanització del c. de la Vinyals i tram d'Av. Pallaresa entre c. Balears i Av. de Ramon Berenguer	Plànol: COORDINACIÓ DE SERVEIS SECCIONS	Escala: DIN–A3: 1/30	Data: JULIOL 2023 Fitxer: 2207-16B-CoordServ	Nº Plànol: 16B Full 01 de 01

FASE D'OBRA 1

FASE D'OBRA 2

FASE D'OBRA 3.1

FASE D'OBRA 3.2

Ajuntament de Santa Coloma de Gramenet **Àrea de Serveis Territorials, Urbanisme, Començ i Mobilitat** Servei de Projectes i Obres	AUTOR URBIMEC Francesc Ventura i Parés, e.c.c.p	Projecte Projecte de reurbanització del c. de la Vinyals i tram d'Av. Pallaresa entre c. Balears i Av. de Ramon Berenguer	Plànol: ORGANITZACIÓ D'OBRES FASES D'OBRA	Escala: DIN–A3: 1/750	Data: JULIOL 2023 Fitxer: 2207-17A-Fases_Obra	N° Plànol: 17A Full 01 de 02

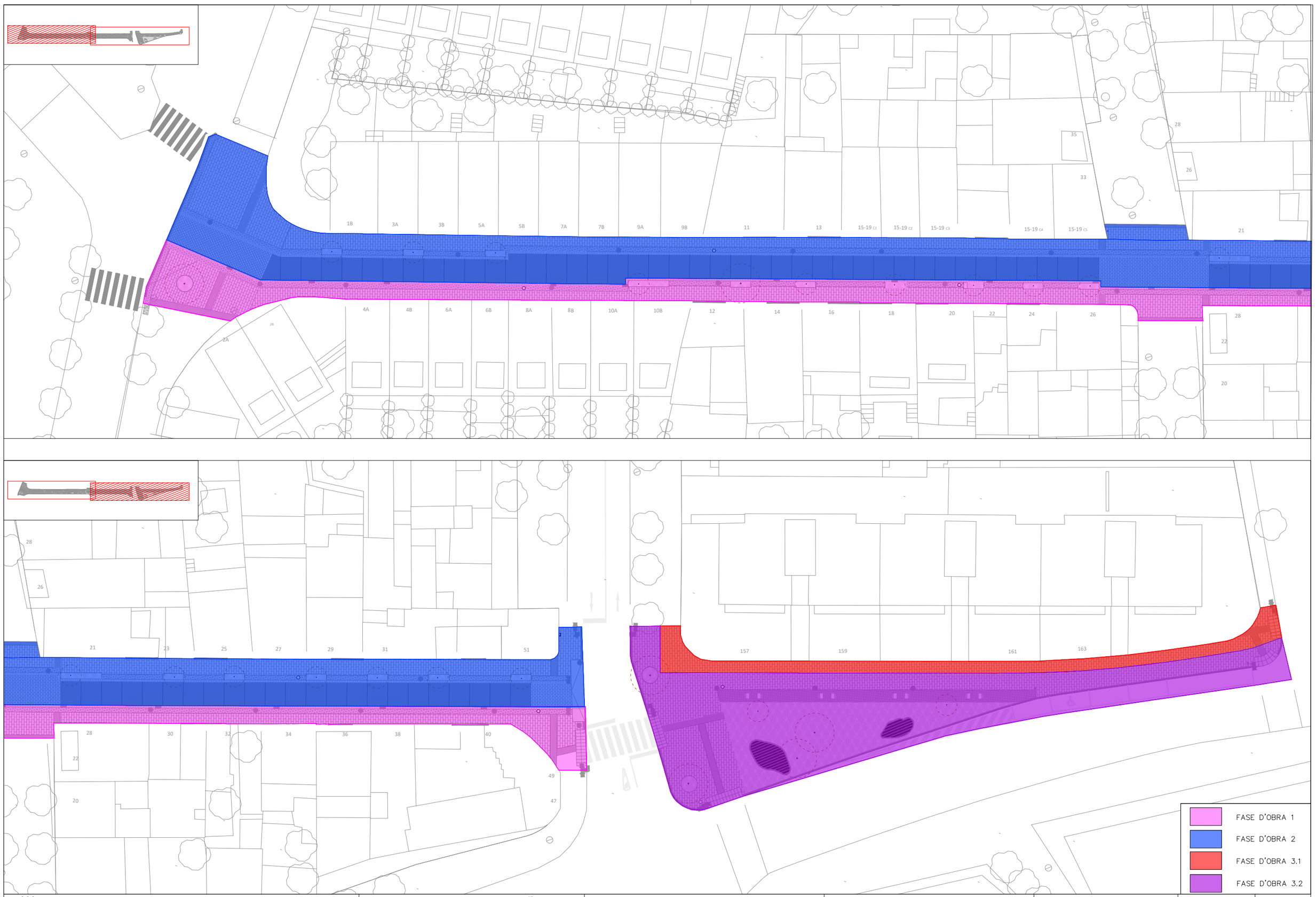

Ajuntament de Santa Coloma de Gramenet

Àrea de Serveis Territorials, Urbanisme, Começ i Mobilitat

Servei de Projectes i Obres

AUTOR

URBIMEC

Francesc Ventura i Parés, e.c.c.p

Projecte

Projecte de reurbanització del c. de la Vinyals i tram d'Av. Pallaresa entre c. Balears i Av. de Ramon Berenguer

Plànol:

ORGANITZACIÓ D'OBRES
FASES D'OBRA

Escala:

DIN–A3: 1/750

Data: JULIOL 2023

Nº Plànol: 17A

Fitxer: 2207-17A-Fases_Obra

Full 02 de 02

- TANCA RIVISA AMB MALLA OCULTACIÓ SEGONS REQUERIMENT DEL AYUNTAMENT DE SANTA COLOMA DE GRAMANET
- RECINTE D'OBRA.
- BARRERA NEW JERSEY SIMPLE.
- ZONA ENTRADA I SORTIDA DE VEHICLES D'OBRA
- ITINERARI VIANANTS.
- BALISA LLUMINOSA.
- ACCÉS OBRA. L'ENTRADA I SORTIDA DE VEHICLES A L'OBRA ES FARÀ MITJANÇANT SENYALISTA.

Ajuntament de Santa Coloma de Gramenet **Àrea de Serveis Territorials, Urbanisme, Começ i Mobilitat** Servei de Projectes i Obres	AUTOR URBIMEC Francesc Ventura i Parés, e.c.c.p	Projecte Projecte de reurbanització del c. de la Vinyals i tram d'Av. Pallaresa entre c. Balears i Av. de Ramon Berenguer	Plànol: ORGANITZACIÓ D'OBRES SENYALITZACIÓ PROVISIONAL - FASE 1	Escala: DIN–A3: 1/750	Data: JULIOL 2023 Fitxer: 2207-17B-Fases_Obra	N° Plànol: 17B Full 01 de 08

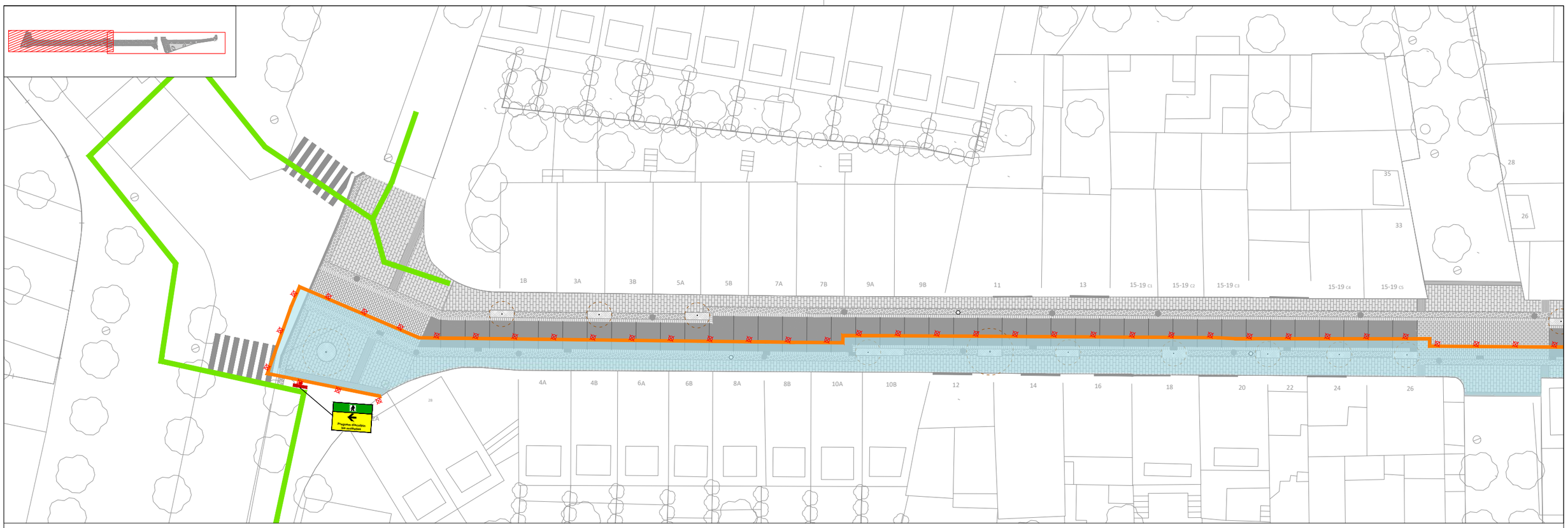

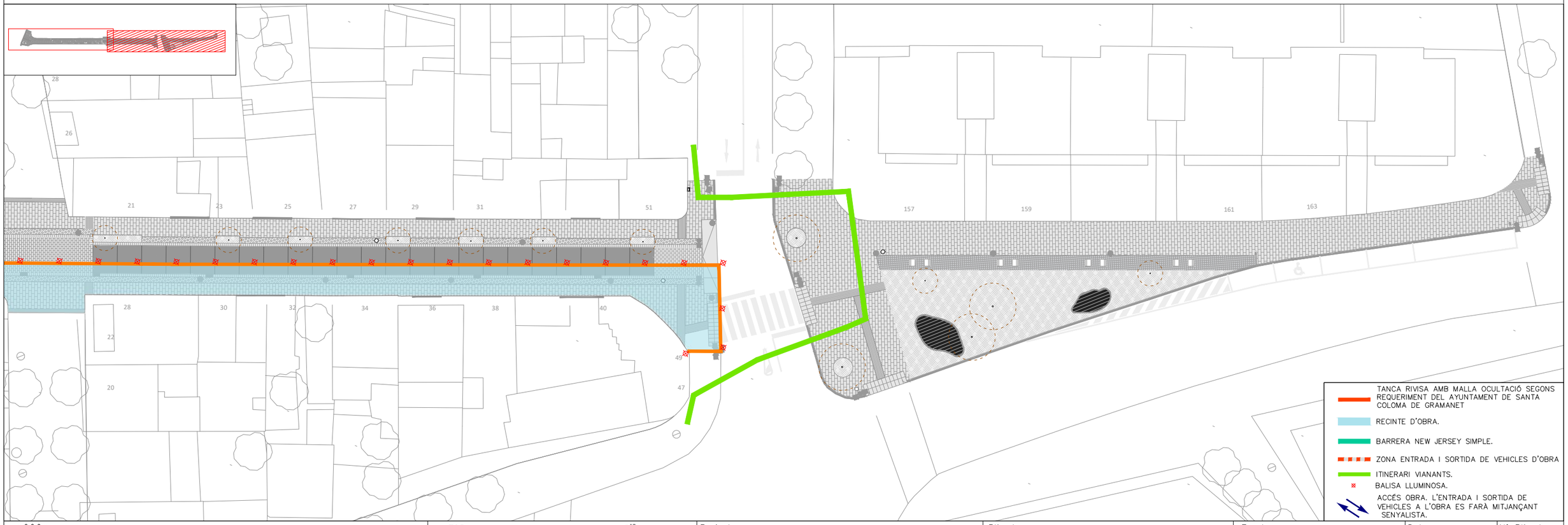

Ajuntament de Santa Coloma de Gramenet

Àrea de Serveis Territorials, Urbanisme, Começ i Mobilitat

Servei de Projectes i Obres

AUTOR

URBIMEC

Francesc Ventura i Parés, e.c.c.p

Projecte

Projecte de reurbanització del c. de la Vinyals i tram d'Av. Pallaresa entre c. Balears i Av. de Ramon Berenguer

Plànol:

ORGANITZACIÓ D'OBRES

SENYALITZACIÓ PROVISIONAL - FASE 1

Escala:

DIN-A3: 1/200

N

Data: JULIOL 2023

Nº Plànol: 17B

Fitxer: 2207-17B-Fases_Obra

Full 02 de 08

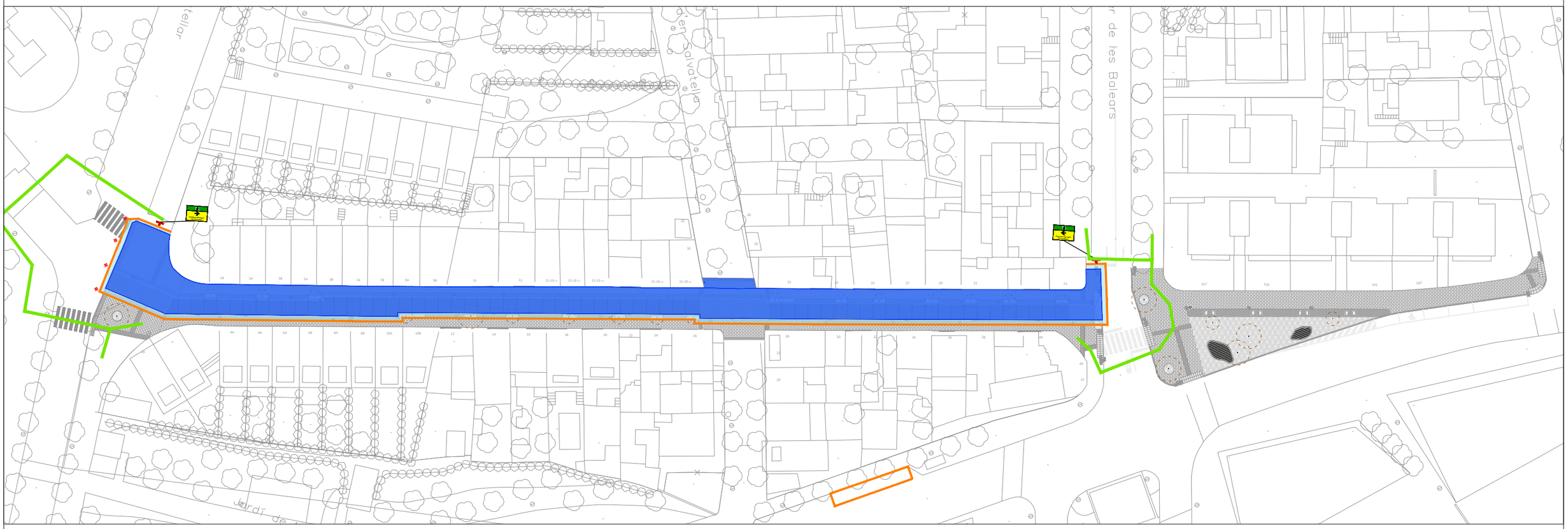

- TANCA RIVISA AMB MALLA OCULTACIÓ SEGONS REQUERIMENT DEL AYUNTAMENT DE SANTA COLOMA DE GRAMANET
- RECINTE D'OBRA.
- BARRERA NEW JERSEY SIMPLE.
- ZONA ENTRADA I SORTIDA DE VEHICLES D'OBRA
- ITINERARI VIANANTS.
- BALISA LLUMINOSA.
- ACCÉS OBRA. L'ENTRADA I SORTIDA DE VEHICLES A L'OBRA ES FARÀ MITJANÇANT SENYALISTA.

Ajuntament de Santa Coloma de Gramenet

Àrea de Serveis Territorials, Urbanisme, Começ i Mobilitat

Servei de Projectes i Obres

AUTOR

URBIMEC

Francesc Ventura i Parés, e.c.c.p

Projecte

Projecte de reurbanització del c. de la Vinyals i tram d'Av. Pallaresa entre c. Balears i Av. de Ramon Berenguer

Plànol:

ORGANITZACIÓ D'OBRES
SENYALITZACIÓ PROVISIONAL - FASE 2

Escala:

DIN–A3: 1/750

Data: JULIOL 2023

Nº Plànol: 17B

Fitxer: 2207-17B-Fases_Obra

Full 03 de 08

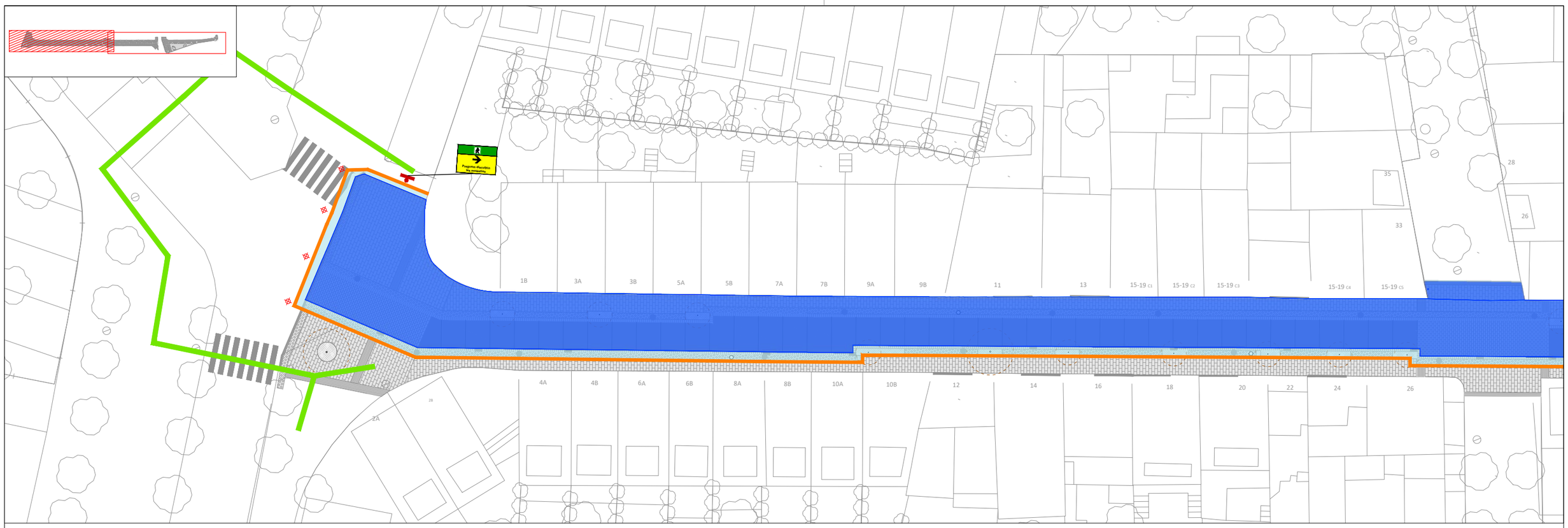

Ajuntament de Santa Coloma de Gramenet

Àrea de Serveis Territorials, Urbanisme, Começ i Mobilitat

Servei de Projectes i Obres

AUTOR

URBIMEC

Francesc Ventura i Parés, e.c.c.p

Projecte

Projecte de reurbanització del c. de la Vinyals i tram d'Av. Pallaresa entre c. Balears i Av. de Ramon Berenguer

Plànol:

ORGANITZACIÓ D'OBRES

SENYALITZACIÓ PROVISIONAL - FASE 1

Escala:

DIN–A3: 1/200

N

Data: JULIOL 2023

Nº Plànol: 17B

Fitxer: 2207-17B-Fases_Obra

Full 04 de 08

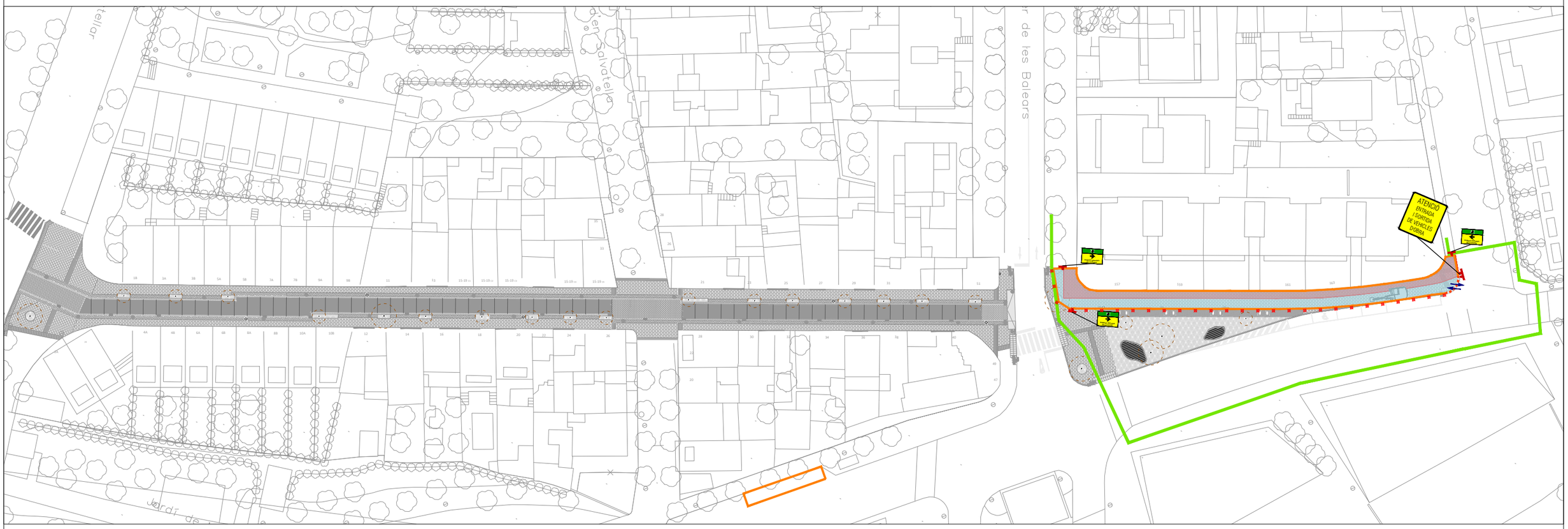

- TANCA RIVISA AMB MALLA OCULTACIÓ SEGONS REQUERIMENT DEL AYUNTAMENT DE SANTA COLOMA DE GRAMANET
- RECINTE D'OBRA.
- BARRERA NEW JERSEY SIMPLE.
- ZONA ENTRADA I SORTIDA DE VEHICLES D'OBRA
- ITINERARI VIANANTS.
- BALISA LLUMINOSA.
- ACCÉS OBRA. L'ENTRADA I SORTIDA DE VEHICLES A L'OBRA ES FARÀ MITJANÇANT SENYALISTA.

Ajuntament de Santa Coloma de Gramenet **Àrea de Serveis Territorials, Urbanisme, Começ i Mobilitat** Servei de Projectes i Obres	AUTOR URBIMEC Francesc Ventura i Parés, e.c.c.p	Projecte Projecte de reurbanització del c. de la Vinyals i tram d'Av. Pallaresa entre c. Balears i Av. de Ramon Berenguer	Plànol: ORGANITZACIÓ D'OBRES SENYALITZACIÓ PROVISIONAL - FASE 3.1	Escala: DIN–A3: 1/750	Data: JULIOL 2023 Fitxer: 2207-17B-Fases_Obra	N° Plànol: 17B Full 05 de 08

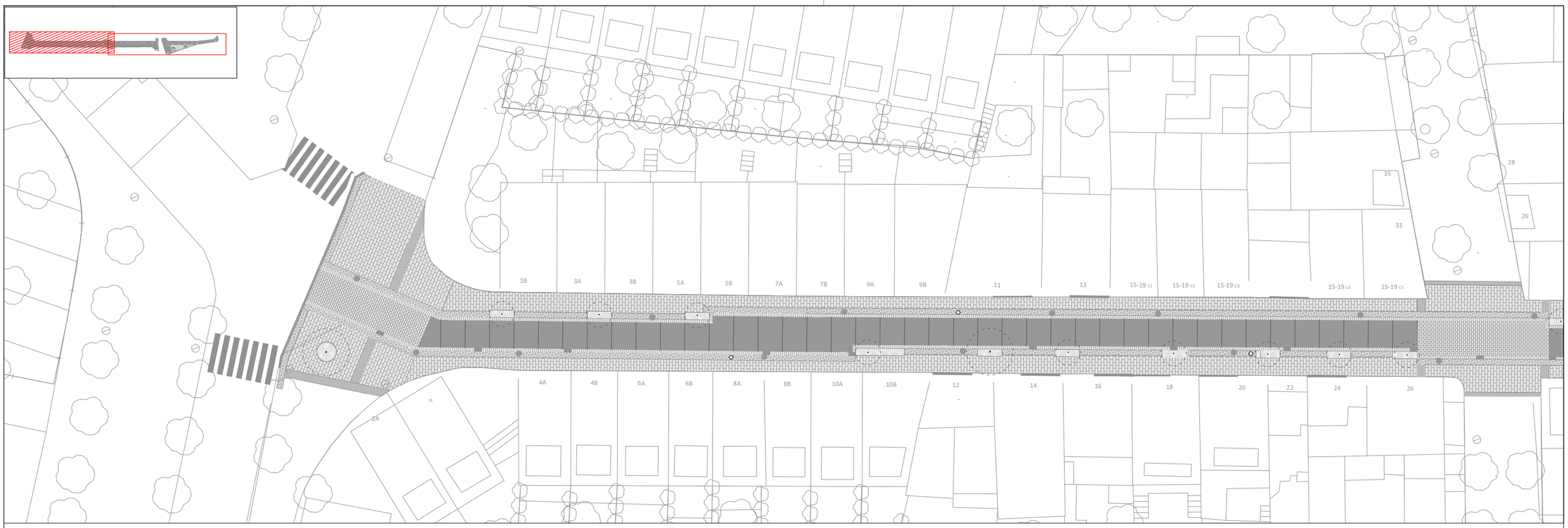

Ajuntament de Santa Coloma de Gramenet

Àrea de Serveis Territorials, Urbanisme, Começ i Mobilitat

Servei de Projectes i Obres

AUTOR

URBIMEC

Francesc Ventura i Parés, e.c.c.p

Projecte

Projecte de reurbanització del c. de la Vinyals i tram d'Av. Pallaresa entre c. Balears i Av. de Ramon Berenguer

Plànol:

ORGANITZACIÓ D'OBRES

SENYALITZACIÓ PROVISIONAL - FASE 3.1

Escala:

DIN–A3: 1/200

Data: JULIOL 2023

Nº Plànol: 17B

Fitxer: 2207-17B-Fases_Obra

Full 06 de 08

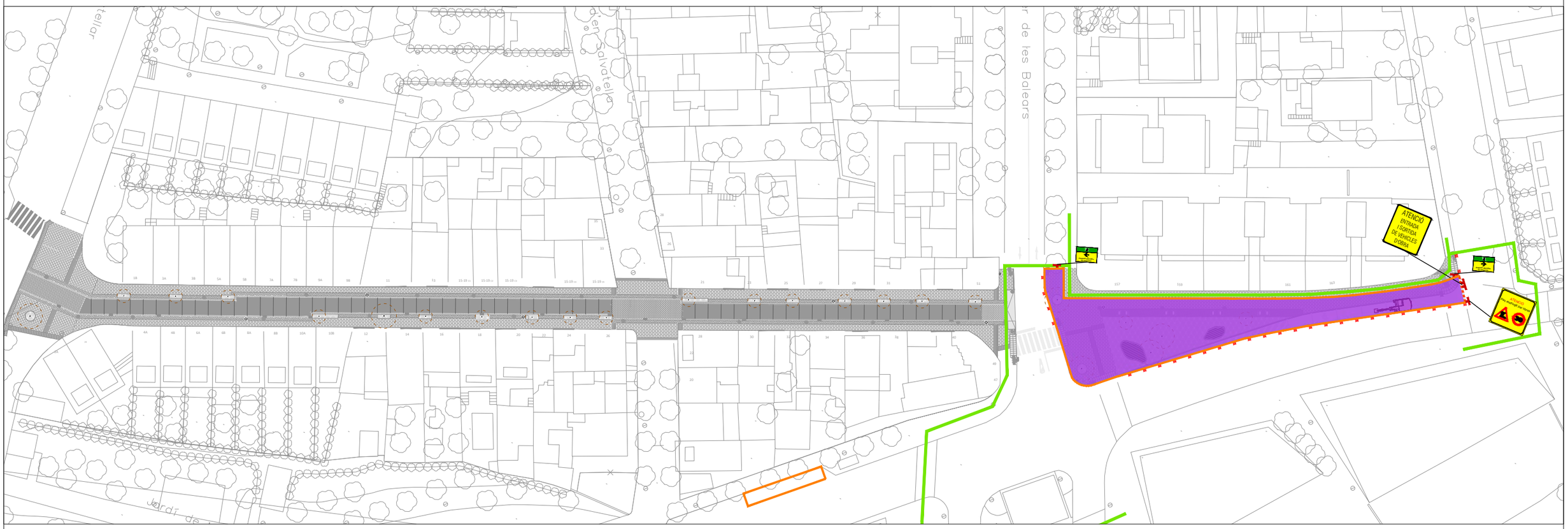

- TANCA RIVISA AMB MALLA OCULTACIÓ SEGONS REQUERIMENT DEL AYUNTAMENT DE SANTA COLOMA DE GRAMANET
- RECINTE D'OBRA.
- BARRERA NEW JERSEY SIMPLE.
- ZONA ENTRADA I SORTIDA DE VEHICLES D'OBRA
- ITINERARI VIANANTS.
- BALISA LLUMINOSA.
- ACCÉS OBRA. L'ENTRADA I SORTIDA DE VEHICLES A L'OBRA ES FARÀ MITJANÇANT SENYALISTA.

Ajuntament de Santa Coloma de Gramenet **Àrea de Serveis Territorials, Urbanisme, Començ i Mobilitat** Servei de Projectes i Obres	AUTOR URBIMEC Francesc Ventura i Parés, e.c.c.p	Projecte Projecte de reurbanització del c. de la Vinyals i tram d'Av. Pallaresa entre c. Balears i Av. de Ramon Berenguer	Plànol: ORGANITZACIÓ D'OBRES SENYALITZACIÓ PROVISIONAL - FASE 3.2	Escala: DIN–A3: 1/750	Data: JULIOL 2023 Fitxer: 2207-17B-Fases_Obra	Nº Plànol: 17B Full 07 de 08

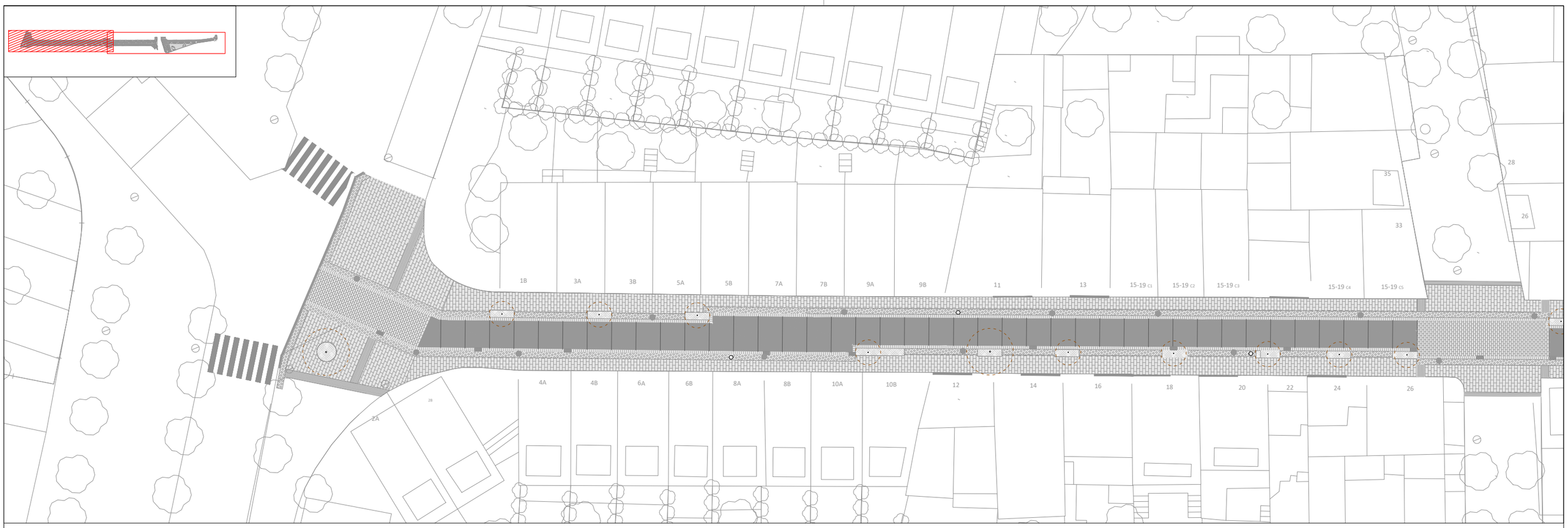

TANCA RIVISA AMB MALLA OCULTACIÓ SEGONS REQUERIMENT DEL AYUNTAMENT DE SANTA COLOMA DE GRAMANET

RECINTE D'OBRA.

BARRERA NEW JERSEY SIMPLE.

ZONA ENTRADA I SORTIDA DE VEHICLES D'OBRA

ITINERARI VIANANTS.

BALISA LLUMINOSA.

ACCÉS OBRA. L'ENTRADA I SORTIDA DE VEHICLES A L'OBRA ES FARÀ MITJANÇANT SENYALISTA.

Ajuntament de Santa Coloma de Gramenet

Àrea de Serveis Territorials, Urbanisme, Começ i Mobilitat

Servei de Projectes i Obres

AUTOR

URBIMEC

Francesc Ventura i Parés, e.c.c.p

Projecte

Projecte de reurbanització del c. de la Vinyals i tram d'Av. Pallaresa entre c. Balears i Av. de Ramon Berenguer

Plànol:

ORGANITZACIÓ D'OBRES

SENYALITZACIÓ PROVISIONAL - FASE 3..2

Escala:

DIN–A3: 1/200

Data: JULIOL 2023

Nº Plànol: 17B

Fitxer: 2207-17B-Fases_Obra

Full 08 de 08