


Diputació de Girona

PLEC DE PRESCRIPCIONS TÈCNiques PER A LA CONTRACTACIÓ I EXECUCIÓ DEL SERVEI DE GUARDES RURALS ESTIVAL A LES COMARQUES GIRONINES

ÍNDEX

- I. OBJECTE DEL CONTRACTE
- II. ANTECEDENTS
- III. MARC LEGAL
- IV. ÀMBIT D'APLICACIÓ
- V. JUSTIFICACIÓ DE LA DESPESA
- VI. CARACTERÍSTIQUES DEL SERVEI
- VII. DIRECCIÓ, SUPERVISIÓ I SEGUIMENT
- VIII. DURADA DEL CONTRACTE
- IX. PRESSUPOST I FORMA DE PAGAMENT

<p>DOCUMENT</p> <p>Pre: Prec Contractar servei de guardes rurals estival itinerant en quatre sectors amb espais fluvials hiperfrequentats de les comarques giron</p>	<p>IDENTIFICADORS</p> <p>País: CAT, Institució: DDGI, Codi UACG: Medi Ambient / 014, Núm. expedient: 2023/5669, Codi Classificació: D050605, Any expedient: 2023</p>
<p>ALTRES DADES</p> <p>Codi per a validació: X3UTB-YFPZB-J5K3V Página 2 de 12</p>	<p>SIGNATURES</p> <p>El document ha estat signat o aprovat per : 1.- MARIA GUIRADO, Medi Ambient - Tècnica de Patrimoni Natural, de DIPUTACIÓ DE GIRONA. Signat 13/04/2023 15:06</p> <p>ESTAT</p> <p>SIGNAT 13/04/2023 15:06</p>



Aquesta és una còpia impresa del document electrònic (Ref.: 34486688.X3UTB-YFPZB-J5K3V/BFBFD056A12C7E7B1A9BEFB044344687F0793C7) generada amb l'aplicació informàtica Firmadoc. El documento está SIGNAT. Mitjançant el codi de verificació pot comprovar la validesa de la signatura electrònica dels documents signats en l'adreça web: http://www.ddgi.cat/verificador



Diputació de Girona

I. OBJECTE DEL CONTRACTE

L'objecte de la contractació és disposar d'un servei de guardes rurals estival en diferents espais fluvials de les comarques gironines, que permeti donar suport al servei d'informació ambiental que els municipis i/o la Generalitat de Catalunya habilitaran en aquests espais durant el proper estiu (2023).

Aquest servei de guarderia rural haurà de garantir sobre terreny el suport al servei d'informació ambiental existent en aquests espais, gestionar les incidències i les emergències que es puguin ocasionar, i en definitiva vetllar per a què la ciutadania faci un ús racional d'aquests espais fluvials, en respectin la normativa existent i no en comprometin la seva conservació. En total, es preveu que el servei actuï en 15 municipis de les comarques gironines.

II. ANTECEDENTS

Es tracta d'un servei de suport i vigilància en el marc del "dispositiu gorgues" (anualitat 2023). Aquest dispositiu és una acció que forma part de l'acord marc de col·laboració entre l'administració de la Generalitat de Catalunya, mitjançant el Departament d'Acció Climàtica, Alimentació i Agenda Rural, i la Diputació de Girona en matèria d'espais naturals i conservació de la biodiversitat i el patrimoni natural, signat pel president de la Diputació de Girona, en data 10 de maig de 2022, i la secretària d'acció Climàtica del Departament d'Acció Climàtica, Alimentació i Agenda Rural, en data 12 de maig de 2022.

El contracte es durà a terme mitjançant una contractació conjunta, i la Diputació de Girona centralitzarà la contractació del servei. Amb aquesta finalitat, ambdues administracions estan en procés de signatural del "*Conveni interadministratiu entre el Departament d'Acció Climàtica, Alimentació i Agenda Rural i la Diputació de Girona pel qual s'articula la contractació conjunta esporàdica del servei de guardes rurals sobre el terreny per als mesos d'estiu a la província de Girona*".

III. MARC LEGAL

Els treballs s'ajustaran a la següent normativa:

- Llei 9/2017 de 8 de novembre, de Contractes del Sector Públic (LCSP).
- DECRET 328/1992, de 14 de desembre, pel qual s'aprova el Pla d'Espais d'Interès Natural, publicat al DOGC núm. 1714 de l'1 de març de 1993.
- LLEI 9/1995, de 27 de juliol, de regulació de l'accés motoritzat al medi natural.



Diputació de Girona

- REIAL DECRET LEGISLATIU 1/2001, de 20 de juliol, pel qual s'aprova el text refós de la Llei d'aigües.
- Resolució de 29 de desembre de 2021, de la Direcció General de Treball, per la que es registra i publica el Conveni col·lectiu estatal de les empreses de seguretat per al 2022. (BOE núm. 10, de 12 de gener de 2022,) de la pàgina 2737 a la 2807.

IV. ÀMBIT D'APLICACIÓ

El Servei de Guardes Rurals a que fa referència aquest Plec es desenvoluparà en quatre sectors de les comarques gironines, i donarà suport a 15 municipis. La següent taula defineix els sectors, que es corresponen als quatre lots que es licitats, i els corresponents municipis que se'n beneficiaran:


SECTORS	MUNICIPIS
ALTA GARROTXA	Tortellà, Sales de Llierca, Camprodon
BRUGENT I SANTA PAU	Les Planes d'Hostoles, Sant Feliu de Pallerols, La Vall d'en Bas, Santa Pau
LA MUGA	Sant Llorenç de la Muga, Albanyà
RIU TER I CANET	Girona, Salt, Bescanó, Bonmatí, Anglès i Canet d'Adri

V. JUSTIFICACIÓ DE LA DESPESA


L'article 36.1 b de la Llei 7/1985, de 2 d'abril, reguladora de les bases del règim local, modificada per la Llei 27/2013, de 27 de desembre, de racionalització i sostenibilitat de l'Administració local, estableix com a competències pròpies de la Diputació l'assistència i la cooperació jurídica, econòmica i tècnica als ajuntaments, especialment als de menor capacitat econòmica i de gestió.

Aquesta Llei atorga als ajuntaments, en els termes de la legislació de l'Estat i de les comunitats autònomes, la competència en protecció del medi ambient urbà (article 25.2 b).

Quant al sòl no urbanitzable, la demarcació de Girona disposa de nombrosos espais protegits integrats en el Pla d'Espais d'Interès Natural (Decret 328/1992) i/o en la Xarxa Natura 2000, que conformen més del 30 % de la superfície de la demarcació i constitueixen un important valor i recurs patrimonial, paisatgístic, turístic i econòmic per als municipis i per al conjunt de la província de Girona. La Llei 3/2012, del 22 de febrer, de modificació del text refós de la Llei d'urbanisme, aprovat pel Decret legislatiu 1/2010, atorga competències municipals en l'autorització i l'execució de diverses activitats i actuacions en sòl no urbanitzable. En els casos en què el sòl no urbanitzable està



DOCUMENT Prec: Prec Contractar servei de guardes rurals estival itinerant en quatre sectors amb espais fluvials hiperfrequentats de les comarques giron	IDENTIFICADORS País: CAT , Institució: DDGI , Codi UACG: Medi Ambient / 014 , Núm. expedient: 2023/5669 , Codi Classificació: D050605 , Any expedient: 2023	
ALTRES DADES Codi per a validació: X3UTB-YFPZB-J5K3V Pàgina 4 de 12	SIGNATURES El document ha estat signat o aprovat per : 1.- MARIA GUIRADO, Medi Ambient - Tècnica de Patrimoni Natural, de DIPUTACIÓ DE GIRONA. Signat 13/04/2023 15:06	ESTAT SIGNAT 13/04/2023 15:06



Aquesta és una còpia impresa del document electrònic (Ref.: 3448658 X3UTB-YFPZB-J5K3V/BFBFD056A12C7E7B1A9BEFB044344687F0793C7) generada amb l'aplicació informàtica Firmadoc. El documento está SIGNAT. Milijant el codi de verificació pot comprovar la validesa de la signatura electrònica dels documents signats en l'adreça web: <http://www.ddgi.cat/verificador>



Diputació de Girona

catalogat com a Espai d'Interès Natural, els ajuntaments també estan sotmesos a allò que determina el PEIN, ja que com a pla territorial sectorial esdevé un dels instruments de desplegament del Pla Territorial General de Catalunya (aprovat pel Parlament de Catalunya l'any 1995) i té caràcter vinculant per a tots els instruments de planificació física del territori.

No obstant això, una bona part dels espais d'interès natural de la demarcació no compten amb una gestió directa per part de la Generalitat ni amb un òrgan de gestió específic, i s'ubiquen en municipis de pocs habitants amb pocs recursos econòmics i tècnics per dur a terme accions de conservació, millora, promoció del patrimoni natural i de regulació de l'ús públic que determina el PEIN, respecte d'altres espais on sí que s'inverteixen esforços tècnics i econòmics que beneficien els municipis i els seus ciutadans.


La sobre-massificació dels espais naturals de Catalunya ha esdevingut una problemàtica en augment els darrers anys, especialment en els espais de bany de conques internes. Això ha suposat un elevat impacte als espais naturals amb efecte negatiu sobre la biodiversitat i l'entorn, així com conflictes socials fruit del malestar de les habitants d'aquests municipis que no estan preparades per a aquesta massificació.

En aquest sentit, esdevé de referència també la Llei 12/1985, de 13 de juny, d'espais naturals, que estableix la necessitat de "Fomentar el respecte dels ciutadans a la natura, per a aconseguir un coneixement més gran i la sensibilització col·lectiva pel que fa al patrimoni cultural de Catalunya".

Altrament, els darrers 3 anys, l'impacte de la sobrefreqüentació en el medi natural s'ha vist incrementat per la pandèmia COVID 19, i alguns dels espais naturals de Catalunya han duplicat i triplicat les usuàries visitants respecte a temporades estivals d'anys anteriors. Aquest fet ha augmentat encara més les problemàtiques esmentades anteriorment, portant a alguns municipis a voler assumir una gestió activa de la situació.

En concret, diversos ajuntaments ja varen sol·licitar amb anterioritat ajuda a la Diputació de Girona per a identificar i proposar actuacions per abordar aquesta problemàtica creixent dins dels seus municipis, a través del Pla de Serveis de Patrimoni Natural. Conseqüentment, la Diputació de Girona va encarregar diverses diagnosi de la situació en cadascun d'aquests municipis, i en varen sorgir propostes d'actuacions, així com un Model sistematitzat per la gestió de l'ús públic d'espais de bany de conques internes sobre-freqüentats (publicat per DDGI a la seva web). Actualment, diversos municipis de la província de Girona disposen de la seva pròpia diagnosi i plans d'acció redactat, o bé estan a punt de tenir-lo.

Posteriorment, l'estiu del 2022 la Diputació de Girona i la Generalitat de Catalunya, en el marc de l'acord marc de col·laboració signat entre ambdues administracions, varen emprendre una prova pilot per abordar aquesta problemàtica, en diversos municipis de la província de Girona. Aquesta prova pilot va consistir en situar 11 informadors/es ambientals distribuïts en espais fluvials hiperfrequentats de 12 municipis de la província de Girona. Els informadors/es els va contractar la Generalitat de Catalunya, mentre que la gestió del dispositiu i el suport als municipis la va encapçalar l'àrea de medi ambient de la Diputació de Girona. El dispositiu va tenir un impacte positiu en aquests espais i



Diputació de Girona

els seus municipis, disminuint de forma considerable la pressió dels visitants sobre el medi natural i el territori en general, tot i que la avaluació de resultats posterior va posar de manifest que mancava un servei de guarderia rural que garantís agents amb capacitat sancionadora sobre el terreny.

En aquest context, la Diputació de Girona i la Generalitat de Catalunya han acordat prosseguir amb la cooperació entre ambdues administracions per a donar suport al territori en aquesta problemàtica creixent. Amb aquesta finalitat, ambdues administracions estan en procés de signatura del "*Conveni interadministratiu entre el Departament d'Acció Climàtica, Alimentació i Agenda Rural i la Diputació de Girona pel qual s'articula la contractació conjunta esporàdica del servei de guardes rurals sobre el terreny per als mesos d'estiu a la província de Girona*".


VI. CARACTERÍSTIQUES DEL SERVEI

Les característiques del Servei es defineixen a continuació:

1) SERVEI DE GUARDA RURAL AL SECTOR DE L'ALTA GARROTXA - LOT 1

• Principals tasques:

- Desenvolupar el Servei de vigilància del medi rural als espais fluvials situats a Sadernes, Beget i Sales de Llierca, mitjançant recorreguts diaris pactats prèviament amb la comissió de seguiment del dispositiu. En aquest cas, es comptarà amb la participació de l'equip tècnic del Consorci de l'Alta Garrotxa, qui podrà establir prioritats sempre supeditades a l'autorització per part de la comissió de seguiment del dispositiu.
- Informar els visitants sobre les principals regulacions d'ús públic dels espais, i aspectes generals de l'espai. En aquest cas, a més de la legislació esmentada en l'apartat III d'aquest plec (Marc Legal), també es tindrà en compte la normativa contemplada en el Pla de Protecció del Medi Natural i del Paisatge de l'Alta Garrotxa (aprovat el 09/02/2021)
- Coordinar-se amb els serveis d'informació presents en aquests espais, sota les indicacions de l'equip coordinador del "dispositiu gorgues" (liderat per la Diputació de Girona i la Generalitat de Catalunya, a partir d'ara "**la comissió de seguiment del dispositiu**").
- Segons necessitats derivades de l'afluència, donar suport a les tasques d'acollida als visitants, la regulació de l'accés motoritzat i l'ordenament de l'estacionament de vehicles (sota la direcció de la comissió de seguiment del dispositiu).
- Identificar els principals usos i activitats no permeses a la zona.
- Coordinar-se amb els cossos de seguretat o agents de l'autoritat en cas que sigui necessari, via telefònica.



Diputació de Girona

- Fer arribar setmanalment les intervencions realitzades, així com les principals incidències a la comissió de seguiment del dispositiu, a través d'una fitxa pre-establerta que se'ls facilitarà a l'inici del servei.
- Redactar una memòria final on s'aglutini la informació recollida diàriament, segons els apartats que estableixi la comissió de seguiment del dispositiu.
- Realitzar totes aquelles tasques derivades del Servei que sol·liciti la comissió de seguiment del dispositiu.
- Assistir a la sessió formativa amb els informadors ambientals, per tal de coordinar bé el conjunt del dispositiu i donar una imatge i missatge unitari.


Els treballs s'hauran de realitzar amb el vehicle rotulat i l'uniforme homologat de Guarda Rural.

- **Funcionament del servei:**

Total de serveis:	31
Equip de treball:	2 persones/servei (i) els dos membres han de tenir l'acreditació de Guarda Rural (ii) els dos membres han de tenir capacitat reconeguda de comunicació en dos idiomes (català i castellà).
Dedicació a camp:	6 hores/servei
Període en el que poden estar compresos els serveis:	caps de setmana i festius des del 24 de juny fins l'11 de setembre, més dos dies a acordar amb la comissió de seguiment del dispositiu en funció de les necessitats del servei.
Horaris:	Aleatori de matí, tarda o vespre; entre les 8:00h i les 19:00h
Àmbit d'actuació:	Espais fluvials de Montagut - Sadernes - Sant Aniol. Beget (TM de Caprodon). Sales de Llierca.

2) SERVEI DE GUARDA RURAL AL SECTOR BRUGENT I SANTA PAU - LOT 2

- **Principals tasques:**



Diputació de Girona

- Desenvolupar el Servei de vigilància del medi rural als espais fluvials situats a les Planes d'Hostoles, Sant Feliu de Pallerols, la Vall d'en Bas i Santa Pau, mitjançant recorreguts diaris pactats prèviament amb la comissió de seguiment del dispositiu.
- Informar els visitants sobre les principals regulacions d'ús públic dels espais, i aspectes generals de l'espai. En aquest cas, a més de la legislació esmentada en l'apartat III d'aquest plec (Marc Legal), també es tindrà en compte la normativa contemplada en Pla especial de la Zona Volcànica de la Garrotxa (aprovat el 2010).
- Coordinar-se amb els serveis d'informació presents en aquests espais, sota les indicacions de la comissió de seguiment del dispositiu.
- Segons necessitats derivades de l'afluència, donar suport a les tasques d'acollida als visitants, la regulació de l'accés motoritzat i l'ordenament de l'estacionament de vehicles (sota la direcció de la comissió de seguiment del dispositiu).
- Identificar els principals usos i activitats no permeses a la zona.
- Coordinar-se amb els cossos de seguretat o agents de l'autoritat en cas que sigui necessari, via telefònica.
- Fer arribar setmanalment les intervencions realitzades, així com les principals incidències a la comissió de seguiment del dispositiu, a través d'una fitxa pre-establerta que se'ls facilitarà a l'inici del servei.
- Redactar una memòria final on s'aglutini la informació recollida diàriament, segons els apartats que estableixi la comissió de seguiment del dispositiu.
- Realitzar totes aquelles tasques derivades del Servei que sol·liciti la comissió de seguiment del dispositiu.
- Assistir a la sessió formativa amb els informadors ambientals, per tal de coordinar bé el conjunt del dispositiu i donar una imatge i missatge unitari.

Els treballs s'hauran de realitzar amb el vehicle rotulat i l'uniforme homologat de Guarda Rural.

• Funcionament del servei:

Total de serveis:	31
Equip de treball:	2 persones/servei (iii) els dos membres han de tenir l'acreditació de Guarda Rural (iv) els dos membres han de tenir capacitat reconeguda de comunicació en dos idiomes (català i castellà).
Dedicació a camp:	6 hores/servei




Diputació de Girona

Període en el que poden estar compresos els serveis:	caps de setmana i festius des del 24 de juny fins l'11 de setembre, més dos dies a acordar amb la comissió de seguiment del dispositiu en funció de les necessitats del servei.
Horaris:	Aleatori de matí, tarda o vespre; entre les 8:00h i les 19:00h
Àmbit d'actuació:	Espais fluvials de les Planes d'Hostoles, Sant Feliu de Pallerols, la Vall d'en Bas i Santa Pau.

3) SERVEI DE GUARDA RURAL AL SECTOR DE LA MUGA - LOT 3

• Principals tasques:

- Desenvolupar el Servei de vigilància del medi rural als espais fluvials del riu Muga, situats en els municipis d'Albanyà i Sant Llorenç de la Muga, mitjançant recorreguts diaris pactats prèviament amb la comissió de seguiment del dispositiu. En aquest cas, es comptarà amb la participació de l'equip tècnic del Consorci de l'Alta Garrotxa, qui podrà establir prioritats sempre supeditades a l'autorització per part de la comissió de seguiment del dispositiu.
- Informar els visitants sobre les principals regulacions d'ús públic dels espais, i aspectes generals de l'espai. En aquest cas, a més de la legislació esmentada en l'apartat III d'aquest plec (Marc Legal), també es tindrà en compte la normativa contemplada en el Pla de Protecció del Medi Natural i del Paisatge de l'Alta Garrotxa (aprovat el 09/02/2021)
- Coordinar-se amb els serveis d'informació presents en aquests espais, sota les indicacions de la comissió de seguiment del dispositiu.
- Segons necessitats derivades de l'afluència, donar suport a les tasques d'acollida als visitants, la regulació de l'accés motoritzat i l'ordenament de l'estacionament de vehicles (sota la direcció de la comissió de seguiment del dispositiu).
- Identificar els principals usos i activitats no permeses a la zona.
- Coordinar-se amb els cossos de seguretat o agents de l'autoritat en cas que sigui necessari, via telefònica.
- Fer arribar setmanalment les intervencions realitzades, així com les principals incidències a la comissió de seguiment del dispositiu, a través d'una fitxa pre-establerta que se'ls facilitarà a l'inici del servei.
- Redactar una memòria final on s'aglutini la informació recollida diàriament, segons els apartats que estableixi la comissió de seguiment del dispositiu.



Diputació de Girona

- Realitzar totes aquelles tasques derivades del Servei que sol·liciti la comissió de seguiment del dispositiu.
- Assistir a la sessió formativa amb els informadors ambientals, per tal de coordinar bé el conjunt del dispositiu i donar una imatge i missatge unitari.
-

Els treballs s'hauran de realitzar amb el vehicle rotulat i l'uniforme homologat de Guarda Rural.


• Funcionament del servei:

Total de serveis:	31
Equip de treball:	2 persones/servei (v) els dos membres han de tenir l'acreditació de Guarda Rural (vi) els dos membres han de tenir capacitat reconeguda de comunicació en dos idiomes (català i castellà).
Dedicació a camp:	6 hores/servei
Període en el que poden estar compresos els serveis:	caps de setmana i festius des del 24 de juny fins l'11 de setembre, més dos dies a acordar amb la comissió de seguiment del dispositiu en funció de les necessitats del servei.
Horaris:	Aleatori de matí, tarda o vespre; entre les 8:00h i les 19:00h
Àmbit d'actuació:	Espais fluvials del riu Muga, municipis d'Albanyà i Sant Llorenç de la Muga.

4) SERVEI DE GUARDA RURAL AL SECTOR DEL TER I CANET - LOT 4

• Principals tasques:

- Desenvolupar el Servei de vigilància del medi rural als espais fluvials del riu Ter i riera de Canet, situats en els municipis de Girona, Salt, Besanó, Bonmatí, Anglès i Canet d'Adri, mitjançant recorreguts diaris pactats prèviament amb la comissió de seguiment del dispositiu. En aquest cas, es comptarà amb la participació de l'equip tècnic del Consorci del Ter, qui podrà establir prioritats sempre supeditades a l'autorització per part de la comissió de seguiment del dispositiu.
- Informar els visitants sobre les principals regulacions d'ús públic dels espais, i aspectes generals de l'espai. Es contemplarà el document de



Diputació de Girona

Pla d'Usos sobre Serveis i Activitats Recreatives el riu Ter (en fase de redacció).

- Coordinar-se amb els serveis d'informació presents en aquests espais, sota les indicacions de la comissió de seguiment del dispositiu.
- Segons necessitats derivades de l'afluència, donar suport a les tasques d'acollida als visitants, la regulació de l'accés motoritzat i l'ordenament de l'estacionament de vehicles (sota la direcció de la comissió de seguiment del dispositiu).
- Identificar els principals usos i activitats no permeses a la zona.
- Coordinar-se amb els cossos de seguretat o agents de l'autoritat en cas que sigui necessari, via telefònica.
- Fer arribar setmanalment les intervencions realitzades, així com les principals incidències a la comissió de seguiment del dispositiu, a través d'una fitxa pre-establerta que se'ls facilitarà a l'inici del servei.
- Redactar una memòria final on s'aglutini la informació recollida diàriament, segons els apartats que estableixi la comissió de seguiment del dispositiu.
- Realitzar totes aquelles tasques derivades del Servei que sol·liciti la comissió de seguiment del dispositiu.
- Assistir a la sessió formativa amb els informadors ambientals, per tal de coordinar bé el conjunt del dispositiu i donar una imatge i missatge unitari.

Els treballs s'hauran de realitzar amb el vehicle rotulat i l'uniforme homologat de Guarda Rural.

• Funcionament del servei:

Total de serveis:	31
Equip de treball:	2 persones/servei (vii) els dos membres han de tenir l'acreditació de Guarda Rural (viii) els dos membres han de tenir capacitat reconeguda de comunicació en dos idiomes (català i castellà).
Dedicació a camp:	6 hores/servei
Període en el que poden estar compresos els serveis:	caps de setmana i festius des del 24 de juny fins l'11 de setembre, més dos dies a acordar amb la comissió de seguiment del dispositiu en funció de les necessitats del servei.
Horaris:	Aleatori de matí, tarda o vespre; entre les 8:00h i les 19:00h



Diputació de Girona

Ambit d'actuació:	Espais fluvials del riu Ter i riera de Canet, als municipis Girona, Salt, Bescanó, Bonmatí, Anglès i Canet d'Adri.
--------------------------	--

VII. DIRECCIÓ, SUPERVISIÓ I SEGUIMENT

La direcció dels treballs correspon al Servei de Medi Ambient de la Diputació de Girona i la Generalitat de Catalunya.

L'evolució dels serveis serà supervisada, en tractar-se d'una contractació conjunta entre la Diputació de Girona i GENCAT, pels tècnics designats per ambdues administracions, els quals formaran un equip coordinador del "Dispositiu Gorgues" (la comissió de seguiment del dispositiu, a partir d'ara).

Part de les tasques es podran subcontractar a una empresa externa, sempre sota la supervisió i direcció de la comissió de seguiment del dispositiu.

En tot moment, la comissió de seguiment del dispositiu podrà consultar el desenvolupament de les activitats i fer les observacions que cregui pertinents, així com proposar les modificacions que estimi oportunes per tal de millorar-ne els resultats, sempre d'acord amb el que s'especifica en aquest plec de condicions tècniques.

En aquest sentit, es faran com a mínim 3 reunions entre la comissió de seguiment del dispositiu i l'empresa adjudicatària, amb un responsable que aquest determini: una prèvia a l'inici dels serveis per tal de detallar les especificitats del servei, una a mitja temporada, per reorientar el funcionament del servei en cas que sigui necessari, i una un cop s'hagi finalitzat la temporada, per fer-ne el balanç de la mateixa. La primera reunió es podrà desenvolupar el mateix dia que es dugui a terme la formació dels guardes rurals i els informadors ambientals, la qual té com a finalitat familiaritzar-se amb el dispositiu, unificar criteris i missatges, i millorar-ne la coordinació global.

Tanmateix, per requeriment de qualsevol de les dues parts i previ acord, es podran fer totes les reunions que siguin necessàries pel desenvolupament de l'actuació.

VIII. DURADA DEL CONTRACTE

El contracte es desenvoluparà entre el 12 de juny i el 30 de setembre.

IX. PRESSUPOST I FORMA DE PAGAMENT

L'import màxim de licitació, inclòs l'IVA (21%) i tots els impostos d'aplicació d'acord amb la normativa vigent, anual és de:

LOT/SECTOR	SUBTOTAL TOTAL PER SERVEI	IVA PER SERVEI (21%)	TOTAL (AMB IVA 21%)	IMPORT TOTAL PER LOT AMB IVA (31 SERVEIS)
------------	---------------------------------	-------------------------------	------------------------------	---

DOCUMENT

Proc: Prec Contractar servei de guardes rurals estival itinerant en quatre sectors amb espais fluvials hiperfrequentats de les comarques giron

IDENTIFICADORS

País: **CAT**, Institució: **DDGI**, Codi UACG: **Medi Ambient / 014**, Núm. expedient: **2023/5669**, Codi Classificació: **D050605**, Any expedient: **2023**

ALTRES DADES


Codi per a validació: **X3UTB-YFPZB-J5K3V**
 Pàgina 12 de 12

SIGNATURES

El document ha estat signat o aprovat per :
 1.- MARIA GUIRADO, Medi Ambient - Tècnica de Patrimoni Natural, de DIPUTACIÓ DE GIRONA. Signat 13/04/2023 15:06

ESTAT

SIGNAT
 13/04/2023 15:06



Aquesta és una còpia impresa del document electrònic (Ref.: 3448668 X3UTB-YFPZB-J5K3V BFBFD305A12C7E7B1A9BEFB04344687F0793C7) generada amb l'aplicació informàtica Firmadoc. El documento está SIGNAT. Mitjançant el codi de verificació pot comprovar la validesa de la signatura electrònica dels documents signats en l'adreça web: <http://www.ddgi.cat/verificador>



Diputació de Girona

(Lot 1) ALTA GARROTXA	410	86,10	496,10	15.379,10
(Lot 2) BRUGENT I SANTA PAU	410	86,10	496,10	15.379,10
(Lot 3) LA MUGA	385	80,85	465,85	14.441,35€
(Lot 4) RIU T I CANET	400	84,00	484,00	15.004,00€
			TOTAL	60.203,55€

El pagament serà mitjançant transferència bancària contra la presentació de la factura, una vegada efectuada la corresponent validació de l'encàrrec per part del/la tècnic/a responsable. La presentació de les factures serà mensual.