



CERTIFICACIÓN CATASTRAL DESCRIPTIVA Y GRÁFICA

Referencia catastral: 08020A005000130000OR

DATOS DESCRIPTIVOS DEL INMUEBLE

Localización: Polígono 5 Parcela 13 LA FUNIOSA. BEGUES [BARCELONA]

Clase: Rústico
Uso principal: Agrario

Valor catastral [2021]: 396,74 €
Valor catastral suelo: 396,74 €
Valor catastral construcción: 0,00 €

Titularidad

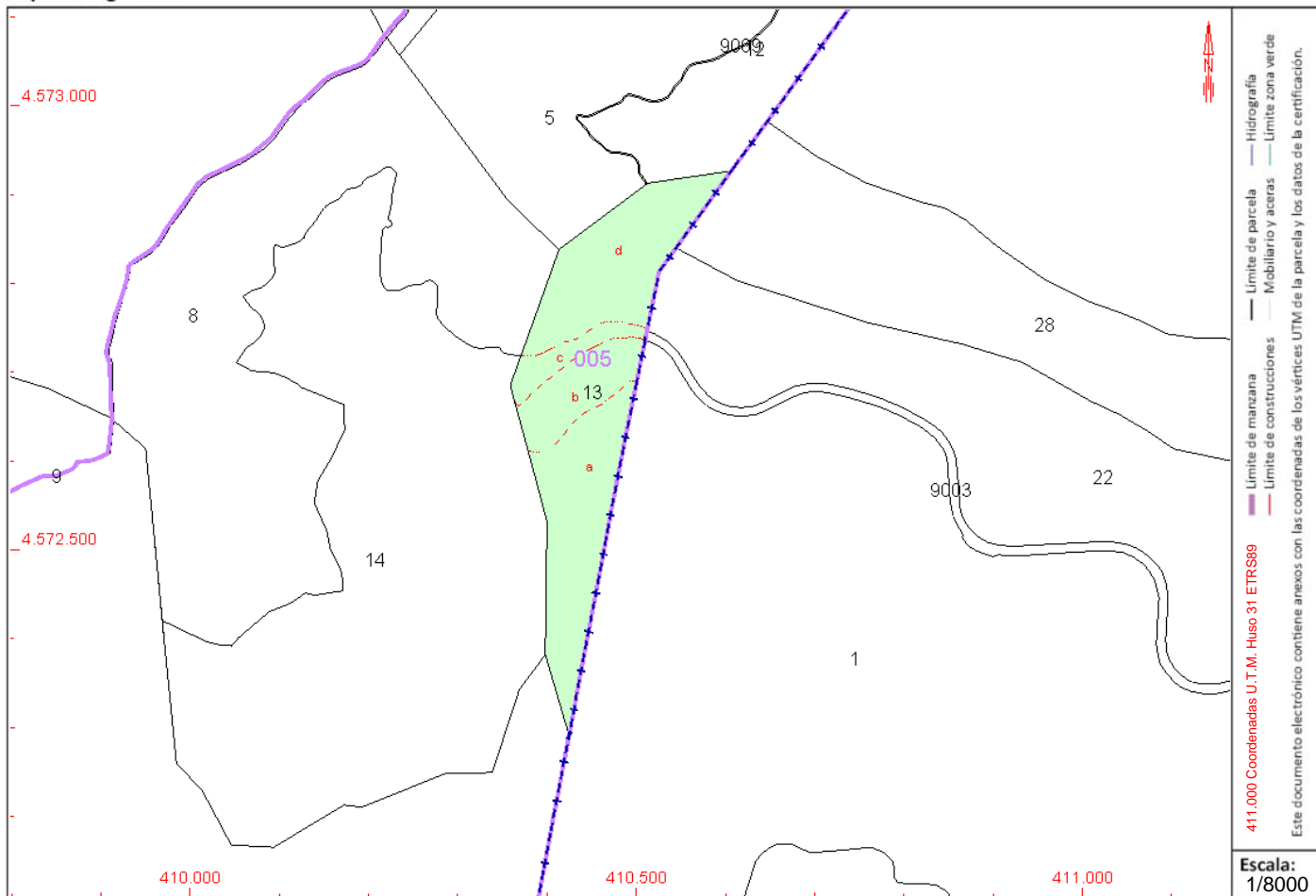
Apellidos Nombre / Razón social	NIF/NIE	Derecho	Domicilio fiscal
DE PUIG GIRONA MARIA	36182683A	20,00% de propiedad	CL GIRONA 157 Pl:01 Pt:02 08006 BARCELONA [BARCELONA]
DE PUIG GIRONA ODILIA	36805160P	20,00% de propiedad	CL NUÑEZ DE BALBOA 59 Es:1 Pl:04 Pt:1Z 28001 MADRID [MADRID]
DE PUIG GIRONA IGNACIO	37397980A	20,00% de propiedad	DS CASAS CAMPO 158 08445 CANOVES I SAMALUS [BARCELONA]

Cultivo Continúa en páginas siguientes

Subparcela	Cultivo/Aprovechamiento	IP	Superficie m ²	Subparcela	Cultivo/Aprovechamiento	IP	Superficie m ²
a	I- Improductivo	00	21.427	b	MM Pinar maderable	03	8.948
c	I- Improductivo	00	4.001	d	MM Pinar maderable	03	20.919

PARCELA CATASTRAL

Superficie gráfica: 55.295 m²



Este certificado refleja los datos incorporados a la Base de Datos del Catastro. Solo podrá utilizarse para el ejercicio de las competencias del solicitante.

Solicitante: AREA METROPOLITANA DE BARCELONA

Finalidad: i

Fecha de emisión: 21/04/2021

Documento firmado con CSV y sello de la Dirección General del Catastro CSV: BECC63V8G72PCNTR (verificable en https://www.sedecatastro.gob.es) | Fecha de firma: 21/04/2021





CERTIFICACIÓN CATASTRAL DESCRIPTIVA Y GRÁFICA

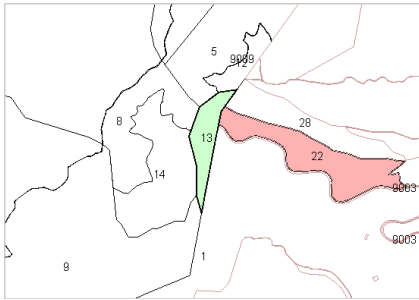
Referencia catastral: 08020A005000130000OR

DATOS DESCRIPTIVOS DEL INMUEBLE (CONTINUACIÓN)

Titularidad (Continuación)

Apellidos Nombre / Razón social	NIF/NIE	Derecho	Domicilio fiscal
DE PUIG GIRONA JAVIERA	37606957W	20,00% de propiedad	PS EDUARDO DATO 7 Pl:02 Pt:IZ 28010 MADRID [MADRID]
VIDAL DE PUIG SANTIAGO	35019862Q	3,33% de propiedad	CL ILIADA 31 28221 MAJADAHONDA [MADRID]
VIDAL DE PUIG CARMEN	35025360V	3,33% de propiedad	CL ESPERANÇA 1 08017 BARCELONA [BARCELONA]
VIDAL DE PUIG JAVIER	46116387F	3,33% de propiedad	PS JOAN FUSTER I ORTELL 39 08770 SANT SADURNI D'ANOIA [BARCELONA]
VIDAL DE PUIG JORGE	46217761C	3,33% de propiedad	CL CALAF 28 Es:A Pl:01 Pt:02 08021 BARCELONA [BARCELONA]
VIDAL DE PUIG LUCIA	46225894B	3,33% de propiedad	CL FERRAN VALLS I TABERNER 1 Es:00 Pl:01 Pt:01 08006 BARCELONA [BARCELONA]
VIDAL DE PUIG MARIA CONCEPCION	46228410C	3,33% de propiedad	CL ESPERANZA 36 Pl:AT 08022 BARCELONA [BARCELONA]

RELACIÓN DE PARCELAS COLINDANTES

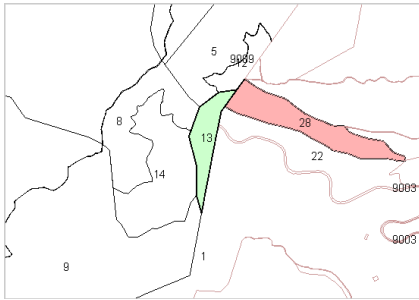


Referencia catastral: 08088A017000220000WO

Localización: Polígono 17 Parcela 22
PLA DE LES BASES. GAVA [BARCELONA]

Titularidad principal

Apellidos Nombre / Razón social	NIF	Domicilio fiscal
AREA METROPOLITANA DE BARCELONA	P0800258F	CL NUMERO 62 DE LA ZONA FRAN 16 08040 BARCELONA [BARCELONA]

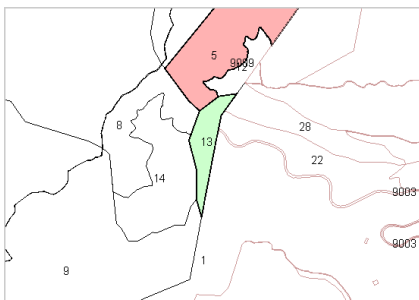


Referencia catastral: 08088A017000280000WJ

Localización: Polígono 17 Parcela 28
PLA DE LES BASES. GAVA [BARCELONA]

Titularidad principal

Apellidos Nombre / Razón social	NIF	Domicilio fiscal
DE PUIG GIRONA MARIA	36182683A	CL GIRONA 157 Pl:01 Pt:02 08006 BARCELONA [BARCELONA]



Referencia catastral: 08020A005000050000OT

Localización: Polígono 5 Parcela 5
LES AGULLES. BEGUES [BARCELONA]

Titularidad principal

Apellidos Nombre / Razón social	NIF	Domicilio fiscal
PATRIMONIAL LUPASI SL	B80910854	CL SANTA LEONOR 61 Pl:02 LOCAL 4 28037 MADRID [MADRID]

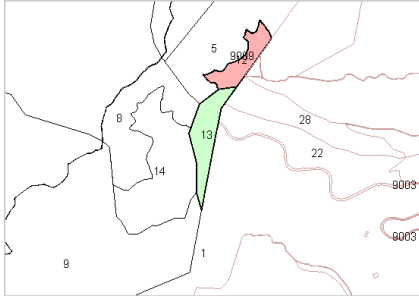




CERTIFICACIÓN CATASTRAL DESCRIPTIVA Y GRÁFICA

Referencia catastral: 08020A005000130000OR

RELACIÓN DE PARCELAS COLINDANTES

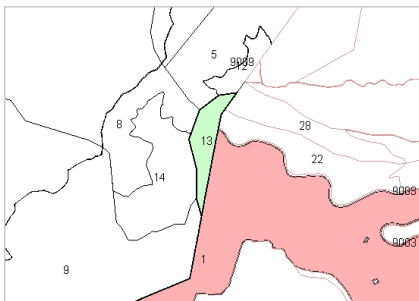


Referencia catastral: 08020A005000120000OK

Localización: Polígono 5 Parcela 12
LES AGULLES. BEGUES [BARCELONA]

Titularidad principal

Apellidos Nombre / Razón social	NIF	Domicilio fiscal
PATRIMONIAL LUPASI SL	B80910854	CL SANTA LEONOR 61 PI:02 LOCAL 4 28037 MADRID [MADRID]

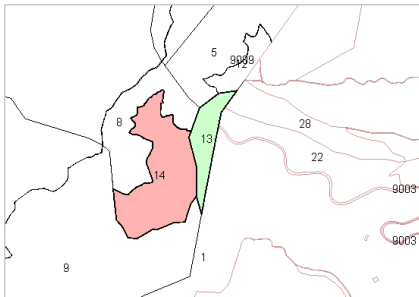


Referencia catastral: 08088A017000010000WS

Localización: DS AFORES Polígono 17 Parcela 1
PLA DE LES BASES. GAVA [BARCELONA]

Titularidad principal

Apellidos Nombre / Razón social	NIF	Domicilio fiscal
AREA METROPOLITANA DE BARCELONA	P0800258F	CL NUMERO 62 DE LA ZONA FRAN 16 08040 BARCELONA [BARCELONA]

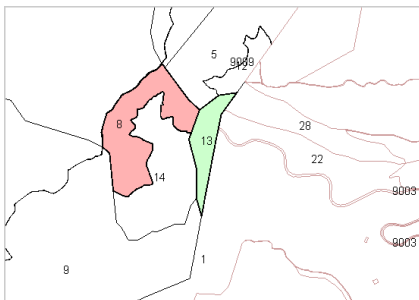


Referencia catastral: 08020A005000140000OD

Localización: Polígono 5 Parcela 14
LA FUNIOSA. BEGUES [BARCELONA]

Titularidad principal

Apellidos Nombre / Razón social	NIF	Domicilio fiscal
AREA METROPOLITANA DE BARCELONA	P0800258F	CL NUMERO 62 DE LA ZONA FRAN 16 08040 BARCELONA [BARCELONA]

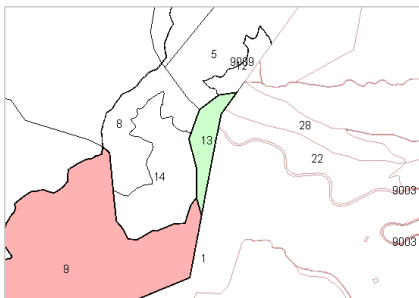


Referencia catastral: 08020A005000080000OO

Localización: Polígono 5 Parcela 8
LA FUNIOSA. BEGUES [BARCELONA]

Titularidad principal

Apellidos Nombre / Razón social	NIF	Domicilio fiscal
AJUNTAMENT DE BARCELONA	P0801900B	PZ SANT JAUME 1 08002 BARCELONA [BARCELONA]



Referencia catastral: 08020A005000090000OK

Localización: Polígono 5 Parcela 9
EL COMÚ. BEGUES [BARCELONA]

Titularidad principal

Apellidos Nombre / Razón social	NIF	Domicilio fiscal
AYUNTAMIENTO DE BEGAS	P0802000J	AV TORRES VILARO 4 08859 BEGUES [BARCELONA]

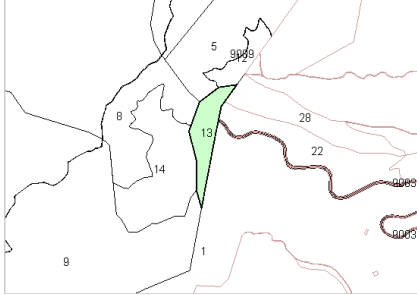




CERTIFICACIÓN CATASTRAL DESCRIPTIVA Y GRÁFICA

Referencia catastral: 08020A005000130000OR

RELACIÓN DE PARCELAS COLINDANTES

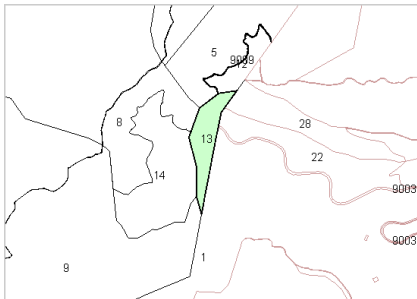


Referencia catastral: 08088A017090030000WY

Localización: DS AFORES Polígono 17 Parcela 9003
GAVA [BARCELONA]

Titularidad principal

Apellidos Nombre / Razón social	NIF	Domicilio fiscal
DIRECCION GENERAL CARRETERAS GENERALITAT		CL DOCTOR ROUX 80 08017 BARCELONA [BARCELONA]



Referencia catastral: 08020A005090090000OJ

Localización: Polígono 5 Parcela 9009
LES AGULLES. BEGUES [BARCELONA]

Titularidad principal

Apellidos Nombre / Razón social	NIF	Domicilio fiscal
AYUNTAMIENTO DE BEGAS	P0802000J	AV TORRES VILARO 4 08859 BEGUES [BARCELONA]

